

SENATO DELLA REPUBBLICA

VIII LEGISLATURA

(N. 1872)

DISEGNO DI LEGGE

*approvato dalla Camera dei deputati nella seduta del 21 aprile 1982
(V. Stampato n. 2841)*

**presentato dal Ministro degli Affari Esteri
(COLOMBO)**

**di concerto col Ministro dell'Interno
(ROGNONI)**

**e col Ministro delle Finanze
(FORMICA)**

*Trasmesso dal Presidente della Camera dei deputati alla Presidenza
il 23 aprile 1982*

**Ratifica ed esecuzione dello Scambio di note tra il Governo
italiano e la Santa Sede sull'ampliamento del cimitero civile
di Albano, effettuato a Roma il 23 gennaio 1981**

DISEGNO DI LEGGE

Art. 1.

Il Presidente della Repubblica è autorizzato a ratificare lo Scambio di note tra Italia e Santa Sede concernente la questione relativa all'ampliamento del cimitero civile di Albano, effettuato a Roma il 23 gennaio 1981.

Art. 2.

Piena ed intera esecuzione è data allo Scambio di note di cui all'articolo precedente a decorrere dalla sua entrata in vigore in conformità allo Scambio di note stesso.

NOTA VERBALE

La Segreteria di Stato presenta i suoi ossequi all'Eccellentissima Ambasciata d'Italia presso la Santa Sede e, riferendosi alla questione relativa all'ampliamento del Cimitero Civico del Comune di Albano Laziale e della razionalizzazione del perimetro confinario delle Ville Pontificie, si onora di comunicare quanto segue:

La Santa Sede, desiderando da parte sua concorrere alla soddisfacente soluzione del problema relativo al menzionato ampliamento del Cimitero Civico di Albano Laziale secondo le esigenze della popolazione, conferma la sua disponibilità a donare allo Stato italiano una porzione (mq. 2.562) di un appezzamento di terreno di sua proprietà e sovranità, oggi chiamato Oliveto ex-Bacelli, da destinarsi al Comune per l'uso predetto, con l'intesa che si provveda ai lavori di separazione della porzione donata dal resto dell'appezzamento, che rimane di proprietà e sovranità della Santa Sede, e che la strada sia riportata al nuovo confine.

La cessione è subordinata alla condizione che le immunità diplomatiche ai sensi dell'articolo 15 del Trattato Lateranense e le altre prerogative di cui all'articolo 16 dello stesso Trattato, godute finora dal detto appezzamento (di cui in allegato) dell'Oliveto ex-Bacelli, nonché dalle aree: Casa Pio X, Casa Benedetto XV in Via Vigne di Corte, immobile di civile abitazione in Via delle Scuole Pie, area del Cortilone, locali adibiti ad Ufficio postale e Farmacia in Piazza della Libertà, Palazzo Cybo, strada denominata « Salita S. Antonio » in Castelgandolfo, siano assicurate all'area su cui incide il Collegio Urbano di Propaganda Fide con parco annesso (di proprietà della Santa Sede e praticamente già inclusa nelle Ville Pontificie) anche al fine di razionalizzare il perimetro confinario delle Ville Pontificie stesse, come da piantine allegate.

La Santa Sede prende atto della comunicazione che il presente scambio di note sarà sottoposto all'autorizzazione del Parlamento italiano, mentre, per quanto la riguarda, mette a disposizione dello Stato italiano con effetto immediato, a partire dalla data odierna, la suddetta porzione di terreno.

La Segreteria di Stato si vale volentieri della circostanza per rinnovare all'Eccellentissima Ambasciata d'Italia i sensi della sua più alta considerazione.

Ecc.ma AMBASCIATA D'ITALIA

presso la Santa Sede

ROMA

NOTA VERBALE

L'Ambasciata d'Italia presenta i suoi complimenti all'Eccellentissima Segreteria di Stato ed ha l'onore di accusare ricevuta della Nota Verbale n. 35160 in data 23 gennaio 1981 con la quale comunica quanto segue:

« La Segreteria di Stato presenta i suoi ossequi all'Eccellentissima Ambasciata d'Italia presso la Santa Sede e, riferendosi alla questione relativa all'ampliamento del Cimitero Civico del Comune di Albano Laziale e della razionalizzazione del perimetro confinario delle Ville Pontificie, si onora di comunicare quanto segue:

La Santa Sede, desiderando da parte sua concorrere alla soddisfacente soluzione del problema relativo al menzionato ampliamento del Cimitero Civico di Albano Laziale secondo le esigenze della popolazione, conferma la sua disponibilità a donare allo Stato italiano una porzione (mq. 2.562) di un appezzamento di terreno di sua proprietà e sovranità, oggi chiamato Oliveto ex-Bacelli, da destinarsi al Comune per l'uso predetto, con l'intesa che si provveda ai lavori di separazione della porzione donata dal resto dell'appezzamento, che rimane di proprietà e sovranità della Santa Sede, e che la strada sia riportata al nuovo confine.

La cessione è subordinata alla condizione che le immunità diplomatiche ai sensi dell'articolo 15 del Trattato Lateranense e le altre prerogative di cui all'articolo 16 dello stesso Trattato, godute finora dal detto appezzamento (di cui in allegato) dell'Oliveto ex-Bacelli, nonché dalle aree: Casa Pio X, Casa Benedetto XV in Via Vigne di Corte, immobile di civile abitazione in Via delle Scuole Pie, area del Cortilone, locali adibiti ad Ufficio postale e Farmacia in Piazza della Libertà, Palazzo Cybo, strada denominata « Salita S. Antonio » in Castelgandolfo, siano assicurate all'area su cui incide il Collegio Urbano di Propaganda Fide con parco annesso (di proprietà della Santa Sede e praticamente già inclusa nelle Ville Pontificie) anche al fine di razionalizzare il perimetro confinario delle Ville Pontificie stesse, come da piantine allegate.

La Santa Sede prende atto della comunicazione che il presente scambio di note sarà sottoposto all'autorizzazione del Parlamento italiano, mentre, per quanto la riguarda, mette a disposizione dello Stato italiano con effetto immediato, a partire dalla data odierna, la suddetta porzione di terreno.

La Segreteria di Stato si vale volentieri della circostanza per rinnovare all'Eccellentissima Ambasciata d'Italia i sensi della sua più alta considerazione ».

L'Ambasciata d'Italia ha l'onore di comunicare il pieno accordo del Governo italiano su quanto precede.

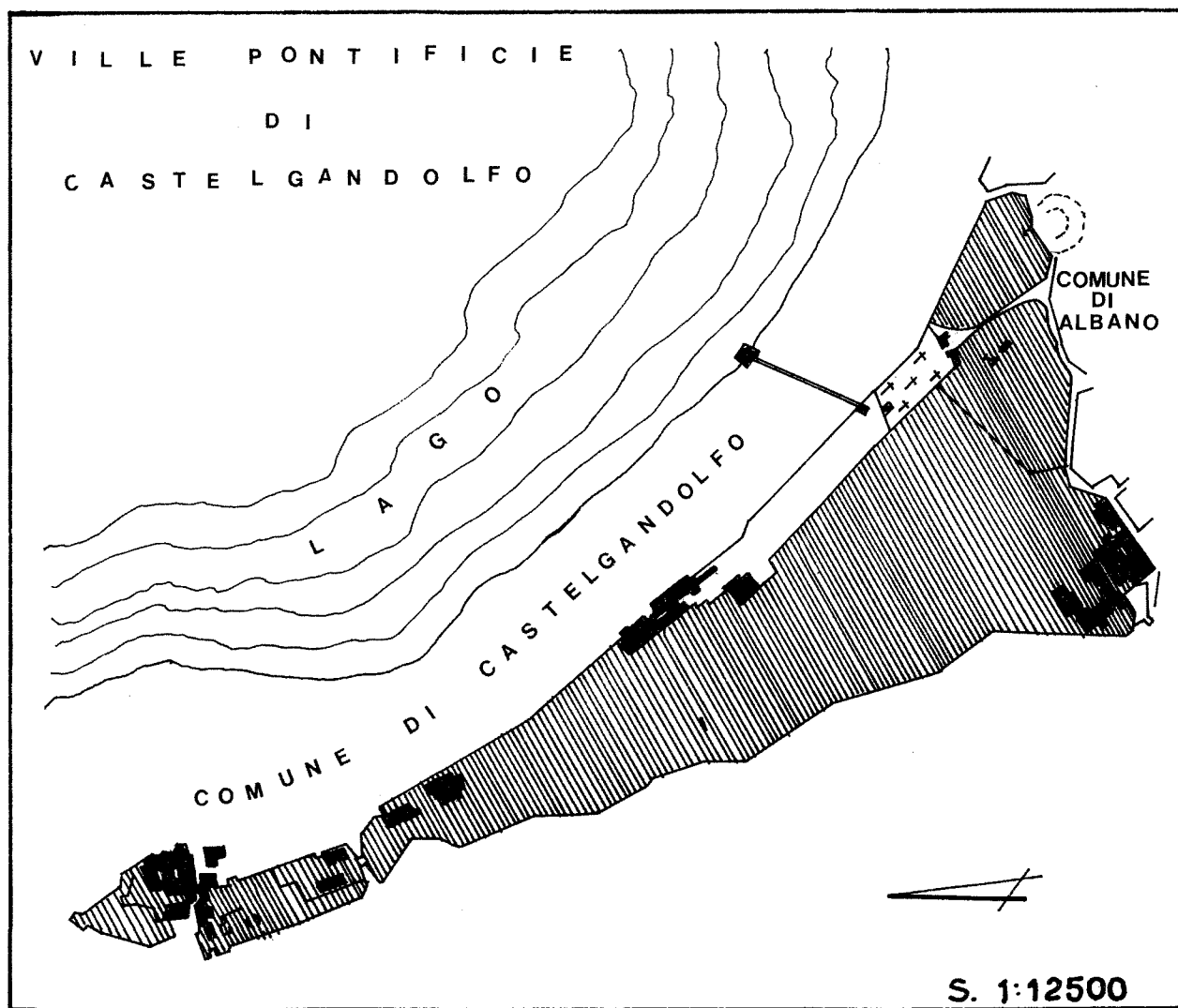
L'Ambasciata d'Italia coglie l'occasione per rinnovare all'Eccellentissima Segreteria di Stato gli atti della sua più alta considerazione.

Roma, 23 gennaio 1981

Ecc.ma SEGRETERIA DI STATO
CITTA DEL VATICANO

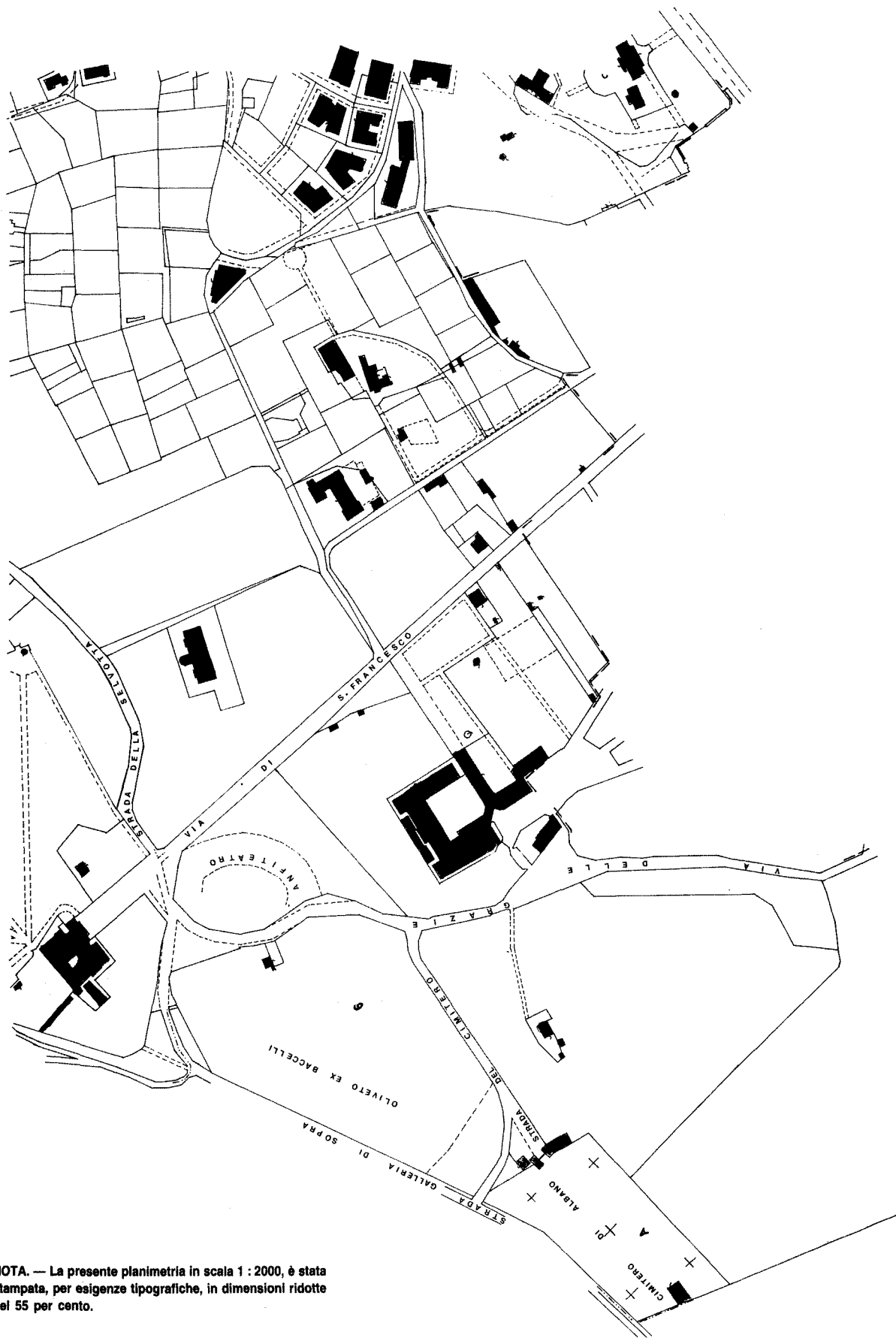
ALLEGATO N. 1

STATO CITTA' DEL VATICANO GOVERNATORATO



S. 1:2000

STRALCIO CATASTALE FOGLIO N.8 DI ALBANO LAZIALE

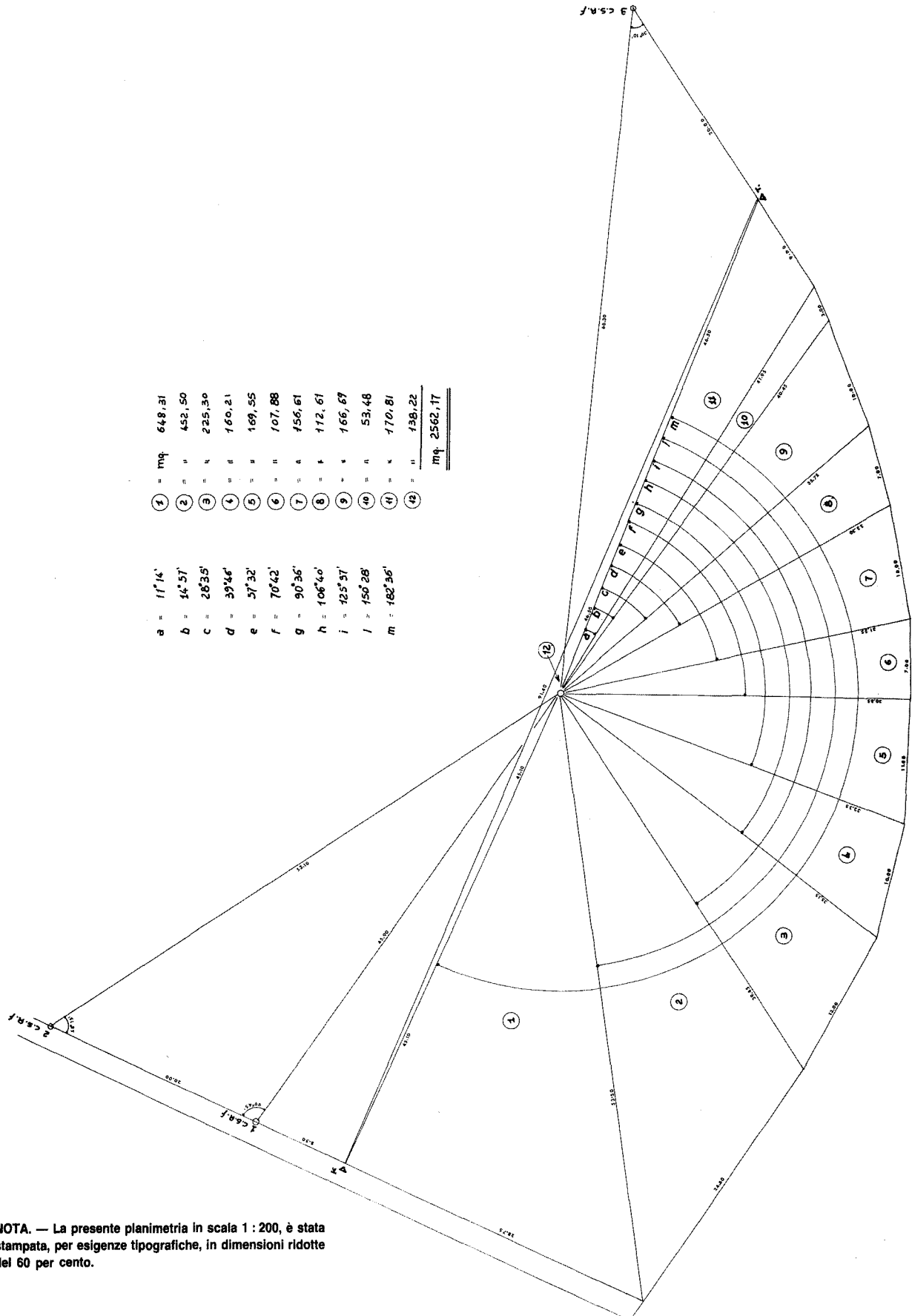


NOTA. — La presente planimetria in scala 1 : 2000, è stata stampata, per esigenze tipografiche, in dimensioni ridotte del 55 per cento.

LEGISLATURA VIII — DISEGNI DI LEGGE E RELAZIONI - DOCUMENTI

S. 1:200

RILEVAMENTO DI PORZIONE DELL'OLIVETO EX BACCELLI

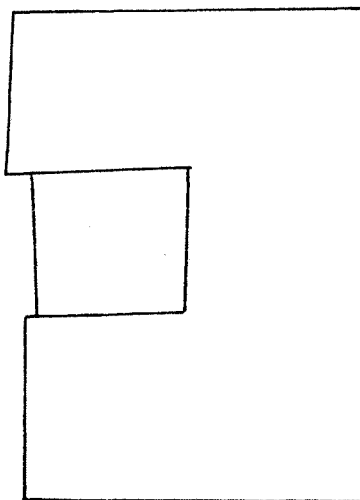


a = 11' 14'	1 = mq. 648,31
b = 14' 57'	2 = " 452,50
c = 28' 35'	3 = " 225,30
d = 39' 46'	4 = " 160,21
e = 57' 32'	5 = " 169,55
f = 70' 42'	6 = " 107,88
g = 90' 36'	7 = " 156,61
h = 106' 40'	8 = " 112,61
i = 125' 57'	9 = " 166,69
l = 150' 28'	10 = " 53,48
m = 182' 35'	11 = " 170,81
	12 = " 138,22
	<u>mq. 2562,17</u>

NOTA. — La presente planimetria in scala 1 : 200, è stata stampata, per esigenze tipografiche, in dimensioni ridotte del 60 per cento.

ALLEGATO N. 2

CASA POPOLARE PIO X
Via Card. Merry del Val
Castel Gandolfo
Superficie: mq. 706,32



SCALA: 1:500

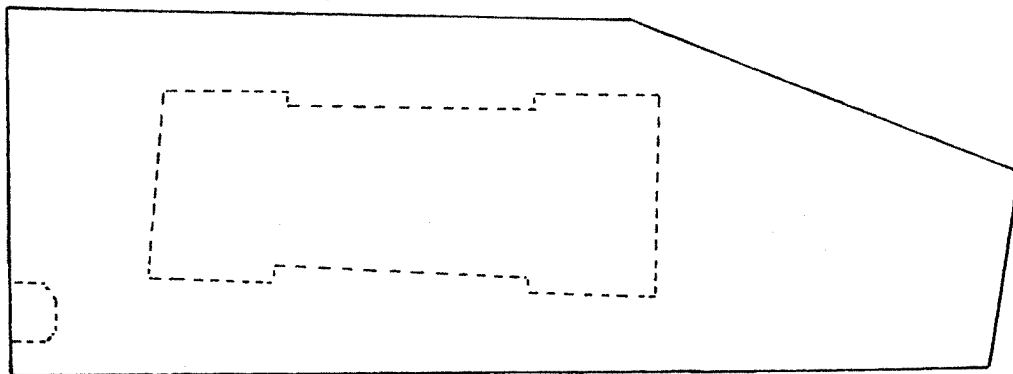
Via Card. Merry del Val

CASA POPOLARE BENEDETTO XV

Via Vigna di Corte

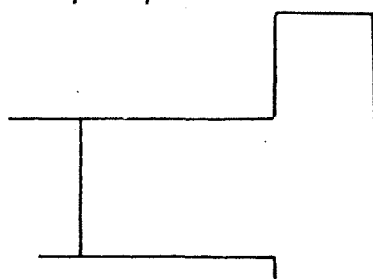
Castel Gandolfo

Superficie: mq. 1.199,65



SCALA: 1:500

Immobile per civile abitazione in
Via delle Scuole Pie - n.c. 2-4
Castel Gandolfo
Superficie: mq. 228,25

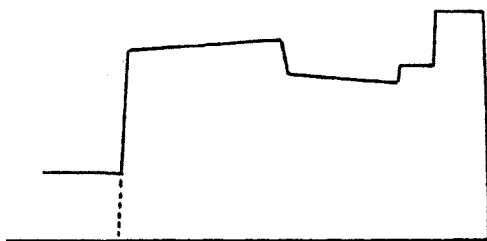


SCALA: 1:500

Via delle Scuole Pie

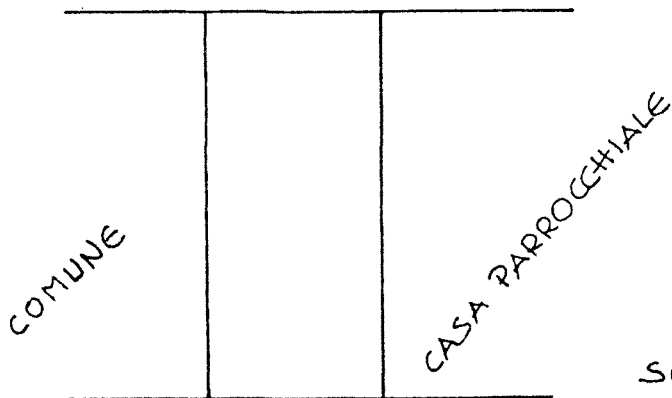
CORTILONE adiacente a
Via Massimo D'Azeglio
Castel Gandolfo
Superficie: mq. 339,11

Via Massimo D'Azeglio



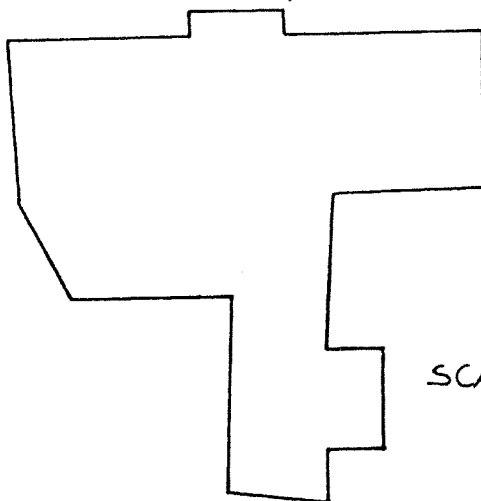
SCALA: 1:500

Locale piano terra
Ufficio Postale e Farmacia
Castel Gandolfo
Superficie: mq. 274,40



Piazza della Libertà

PALAZZETTO CYBO
Via G. Battista della Salle
Castel Gandolfo
Superficie: mq. 577,59



SCALA: 1:500

