

SENATO DELLA REPUBBLICA

————— XIV LEGISLATURA —————

N. 203

ATTO DEL GOVERNO

SOTTOPOSTO A PARERE PARLAMENTARE

Schema di decreto ministeriale concernente il piano
annuale di gestione del patrimonio abitativo della Difesa
per l'anno 2003

(Parere ai sensi dell'articolo 9, comma 7, della legge 24 dicembre 1993, n. 537)

—————

(Trasmesso alla Presidenza del Senato il 24 marzo 2003)

—————



Al Ministro della Difesa

- VISTO** l'articolo 9, comma 7, della legge 24 dicembre 1993, n. 537, che prevede la definizione di un piano annuale di gestione del patrimonio abitativo della Difesa, con l'indicazione dell'entità, dell'utilizzo e della futura destinazione degli alloggi di servizio, nonché degli alloggi non più ritenuti utili nel quadro delle esigenze dell'Amministrazione e quindi transitabili in regime di locazione ovvero alienabili, anche mediante riscatto;
- VISTA** la legge 18 agosto 1978, n. 497, recante "Autorizzazione di spesa per la costruzione di alloggi di servizio per il personale militare e disciplina delle relative concessioni";
- VISTO** l'articolo 43, comma 16, della legge 23 dicembre 2000, n. 388, che prevede l'individuazione degli alloggi non ubicati nelle infrastrutture militari, ritenuti non più utili;
- VISTO** il decreto ministeriale 28 dicembre 1995, n. 586, concernente modalità per la concessione di proroghe al rilascio degli alloggi di servizio delle Forze armate.
- VISTO** il decreto del Ministro della Difesa 16 gennaio 1997, n. 253, con il quale è stato approvato il regolamento recante norme per gli alloggi di servizio delle Forze armate;
- SENTITE** le competenti Commissioni della Camera dei Deputati e del Senato della Repubblica;
- VISTA** la variazione percentuale dell'indice ISTAT per le famiglie degli operai e degli impiegati, al netto dei consumi di tabacchi, registratasi nel periodo dal 1° gennaio 2002 al 31 dicembre 2002;

DECRETA:

Art. 1

(Patrimonio abitativo)

1. Il patrimonio abitativo della Difesa di cui all'articolo 6, numeri 1), 2) e 3), della legge 18 agosto 1978, n. 497, alla data del 1° gennaio 2003 è composto dagli alloggi di servizio destinati al personale dipendente nell'entità e nel tipo riportati nell'allegato 1, che fa parte integrante del presente decreto.

2. Gli alloggi di servizio non più rispondenti alle esigenze della Difesa, sono indicati in allegato 2.

3. Gli alloggi di servizio non più utili, non ubicati in infrastrutture militari, individuati ai sensi dell'articolo 43, comma 16, della legge 23 dicembre 2000, n. 388, sono indicati in allegato 3.

Art. 2

(Condizioni in deroga ai limiti di durata delle concessioni)

1. Gli utenti di alloggi AST, tuttora utili nel quadro delle esigenze dell'Amministrazione, non aventi più titolo alla concessione, ancorché si tratti di personale in quiescenza o di vedovi non legalmente separati né divorziati, possono mantenere la conduzione dell'alloggio, qualora il reddito annuo lordo complessivo dei componenti il nucleo familiare conviventi non superi la somma di euro 35.388,14, incrementata di euro 1.109,70 per ogni familiare a carico oltre il terzo, purché né gli utenti, né i loro familiari conviventi siano proprietari di altro alloggio abitabile sul territorio nazionale. Tali somme sono comprensive del 75% della variazione percentuale dell'indice ISTAT per l'anno 2002.

2. Possono, inoltre, mantenere la conduzione dell'alloggio gli utenti il cui nucleo familiare convivente comprenda un portatore di handicap grave.

3. I vedovi od altro familiare convivente del personale dipendente deceduto, ai quali il Capo di Stato Maggiore di Forza Armata, con decretazione ai sensi del decreto ministeriale 28 dicembre 1995, n. 586, abbia concesso la proroga alla conduzione dell'utenza, sono da considerarsi in titolo alla concessione dell'alloggio, fatti salvi i termini generali della precedente concessione, finché rimanga inalterato il loro stato civile.

Il presente decreto sarà inviato alla Corte dei Conti per la registrazione.

Roma,

IL MINISTRO

SITUAZIONE ALLOGGI DI SERVIZIO
ENTITA' ED UTILIZZO

ALLOGGI	SME	SMM	SMA	TOTALE
ASIR	24	11	11	46
ASI	1765	1850	3350	6965
AST	8829	451	1129	10409
ASGC	218	361	0	579
TOTALE	10836	2673	4490	17999

SITUAZIONE ALLOGGI DI SERVIZIO NON PIU' UTILI NON RISPONDENTI
ALLE ESIGENZE DELLE FORZE ARMATE

ALLOGGI	SME	SMM	SMA	TOTALE
ASIR	0	0	0	0
ASI	22	25	11	58
AST	310	5	12	327
ASGC	4	23	0	27
TOTALE	336	53	23	412

SITUAZIONE ALLOGGI DI SERVIZIO ALIENABILI
PERCHE' NON PIU' RISPONDENTI ALLE ESIGENZE DELLE FORZE ARMATE

ALLOGGI	SME	SMM	SMA	TOTALE
ASIR	0	0	0	0
ASI	22	25	11	58
AST	310	5	12	327
ASG	4	23	0	27
TOTALE	336	53	23	412

RELAZIONE ILLUSTRATIVA

OGGETTO: Schema di decreto ministeriale concernente il piano annuale di gestione del patrimonio abitativo della Difesa per l'anno 2003.

1. L'articolo 9, comma 7, della legge 24 dicembre 1993, n. 537, recante interventi correttivi di finanza pubblica, reca disposizioni in ordine al piano annuale di gestione del patrimonio abitativo della Difesa, di cui all'articolo 6 nn. 1), 2) e 3), della legge 18 agosto 1978, n. 497. In particolare la norma prevede che nel provvedimento vi sia l'indicazione dell'entità, dell'utilizzo e della futura destinazione degli alloggi di servizio, nonché degli alloggi non più ritenuti utili nel quadro delle esigenze dell'Amministrazione e quindi alienabili. Nel provvedimento medesimo sono, altresì, fissati i parametri di reddito e le condizioni che legittimano gli attuali utenti degli alloggi di servizio a mantenerne la conduzione, purchè non siano proprietari di altro alloggio.
In materia, inoltre, l'articolo 43 della legge 23 dicembre 2000, n. 388 (legge finanziaria 2001) prevede, al comma 16, che il Ministro della difesa in relazione al processo di ristrutturazione delle Forze armate, con proprio decreto individui annualmente gli alloggi, non ubicati nelle infrastrutture militari, ritenute non più utili nel quadro delle esigenze della Difesa, per i quali occorra procedere alla alienazione.
2. In applicazione delle predette disposizioni è stato predisposto lo schema di decreto ministeriale suddetto, per l'anno 2003, che viene inviato alle competenti Commissioni permanenti del Parlamento per il preventivo parere, secondo le disposizioni recate dal citato articolo 9 della legge n. 537/1993.
3. Per quanto concerne i contenuti del provvedimento:
 - nell'articolo 1 viene quantificato e suddiviso il patrimonio abitativo riportato in tre allegati;
 - il patrimonio abitativo della Difesa, composto complessivamente da 17.999 (18182 nel 2002) alloggi di servizio appartenenti alle seguenti categorie: ASIR - connessi con l'incarico con annessi locali di rappresentanza; ASI - connessi con l'incarico; AST - di temporanea sistemazione per le famiglie dei militari; ASGC - gratuiti per consegnatari e custodi; **(allegato 1)**;
 - gli alloggi di servizio non più utili, perché non rispondenti alle esigenze delle Forze armate pari a 412 (414 unità nel 2002) **(allegato 2)**;

- gli alloggi di servizio non rispondenti alle esigenze delle Forze armate e alienabili perché non ubicati in infrastrutture militari, complessivamente 412 (406 nel 2002) **(allegato 3)**;
4. Nell'articolo 2, comma 1, sono stabilite le condizioni in deroga ai limiti di durata delle concessioni degli alloggi di servizio di temporanea sistemazione per le famiglie dei militari (AST).

In particolare, si evidenzia che il limite di reddito annuo lordo complessivo dei componenti il nucleo familiare convivente, per il mantenimento dell'alloggio, è fissato in euro 35.388,14, (aggiornato rispetto al reddito 2002 in funzione del 75% della variazione percentuale dell'indice prezzi al consumo per le famiglie di operai e impiegati relativo al mese di dicembre 2002 pari al 1 % accertato dall'ISTAT) ed incrementato di euro 1.109,70 (aggiornato della stessa variazione percentuale di cui sopra), per ogni familiare a carico oltre il terzo purché né gli utenti, né i loro familiari conviventi siano proprietari di altro alloggio abitabile sul territorio nazionale.

Possono, inoltre, mantenere ai sensi del comma 2 del richiamato articolo, la conduzione dell'alloggio gli utenti il cui nucleo familiare convivente comprenda un portatore di handicap grave.

Ai sensi del comma 3, i vedovi od altro familiare convivente del personale dipendente deceduto, ai quali il Capo di Stato Maggiore dei Forza Armata, con decretazione ai sensi del decreto ministeriale 28 dicembre 1995, n. 586, abbia concesso proroga alla conduzione dell'utenza, sono da considerarsi in titolo alla concessione dell'alloggio, fatti salvi i termini generali della precedente concessione, finché rimanga inalterato il loro stato civile.

Ciò al fine di mantenere il medesimo canone degli utenti in titolo anche ai vedovi, o ad altro familiare convivente, del personale militare deceduto.

Si soggiunge che l'Amministrazione prosegue, in applicazione della vigente normativa, al recupero degli alloggi occupati da utenti che non abbiano più titolo alla concessione degli alloggi e non rientrino nelle condizioni previste dall'articolo 2 dell'annesso schema di provvedimento, ai fini di incrementare il numero degli alloggi da destinare al personale in servizio.

STATO MAGGIORE DELL'ESERCITO
Reparto Affari Generali -- Ufficio Affari Generali

PROSPETTO RIEPILOGATIVO

ALLOGGI DI SERVIZIO

- 1° volume -

11 DICEMBRE 2002

PATRIMONIO ABITATIVO DELLA DIFESA



(PER OGNI FORZA ARMATA)

- Annesso 1: Alloggi Utenti con titolo
- Annesso 2: Alloggi Utenti senza titolo
- Annesso 3: Prospetto alloggi temporaneamente liberi
 - Appendice 1: Attesa lavori
 - Appendice 2: In atto reimpiegabili
- Annesso 4: Alloggi alienabili

STATO MAGGIORE DELL'ESERCITO
PROSPETTO RIEPILOGATIVO ALLOGGI DI SERVIZIO
 Situazione aggiornata al 11 dicembre 2002

RM / RFC / Cdo Mil. Autn.	ASGC	ASIR	ASI	AST	TOT.
Comando RFC I Nord	93	7	462	4.189	4.751
Comando RFC I Centro	72	12	989	3.308	4.381
Comando RFC I Sud	45	4	268	1.045	1.362
Cdo Mil. Aut. Sardegna	8	1	46	287	342
TOTALI	218	24	1.765	8.829	10.836

RIEPILOGO NOTIZIE SU ALLOGGI

RM / RFC / Cdo Mil. Autn.	Utente con titolo (Annesso 1)	Utente Senza titolo (Annesso 2)	Alloggi temp. Liberi (Annesso 3)	Alloggi Alienabili (Annesso 4)	TOTALE
RFC I Nord	2.650	897	960	244	4.751
RFC I Centro	1.643	1.844	831	63	4.381
RFC I Sud	683	324	326	29	1.362
Cdo Mil. Autn. Sardegna	144	59	139	0	342
TOTALI	5.120	3.124	2.256	336	10.836

ALLOGGI DI SERVIZIO

ESERCITO

“UTENTI CON TITOLO”

ANNESSO 1

COMANDO RFC INTERREGIONALE NORD

**COMANDO RFC INTERREGIONALE NORD
ALLOGGI DI SERVIZIO**

Utenti con titolo - Tot. **2650**

Situazione aggiornata al: 12 dicembre 2002

Annesso 1

N°	Classif.	Status	Codice Alloggi	Località	Indirizzo	mq.	Cat. Catasto	Anno Costruz.
1	AST	1	ESV0025	ALBENGA (SV)	Via Regione Rapalline, 22	137,12	A4	1930
2	AST	1	ESV0028	ALBENGA (SV)	Via Piave, 116	100,2	A3	1955
3	AST	1	ESV0032	ALBENGA (SV)	Via Piave, 116	100,8	A3	1955
4	AST	1	ESV0034	ALBENGA (SV)	Via Piave, 116	97,93	A3	1955
5	AST	1	ESV0035	ALBENGA (SV)	Via Piave, 116	99,5	A3	1955
6	AST	1	ESV0037	ALBENGA (SV)	Via Piave, 116	87,7	A3	1955
7	AST	1	ESV0040	ALBENGA (SV)	Via Piave, 118	88,6	NC	1950
8	AST	1	ESV0046	ALBENGA (SV)	Via Piave, 118	93,26	NC	1950
9	AST	1	ESV0047	ALBENGA (SV)	Via Piave, 118	102,48	NC	1950
10	AST	1	ESV0048	ALBENGA (SV)	Via Piave, 118	111,86	NC	1950
11	AST	1	ESV0049	ALBENGA (SV)	Via Piave, 118	78,86	NC	1950
12	AST	1	ESV0053	ALBENGA (SV)	Via Regione Sgorre, 20	106,05	NC	1938
13	AST	1	ESV0054	ALBENGA (SV)	Via Regione Sgorre, 20	94,71	NC	1938
14	AST	1	EPD0226	ALBIGNASEGO (PD)	Via Caravaggio, 5	149,95	A2	1987
15	AST	1	EPD0227	ALBIGNASEGO (PD)	Via Caravaggio, 5	149,58	A2	1987
16	AST	1	EPD0228	ALBIGNASEGO (PD)	Via Caravaggio, 5	149,95	A2	1987
17	AST	1	EPD0229	ALBIGNASEGO (PD)	Via Caravaggio, 5	152,61	A2	1987
18	AST	1	EPD0230	ALBIGNASEGO (PD)	Via Caravaggio, 5	148,34	A2	1987
19	AST	1	EPD0232	ALBIGNASEGO (PD)	Via Caravaggio, 5	147,74	A2	1987
20	AST	1	EPD0235	ALBIGNASEGO (PD)	Via Caravaggio, 5	217,89	A2	1987
21	AST	1	EPD0236	ALBIGNASEGO (PD)	Via Caravaggio, 5	144,38	A2	1987
22	AST	1	EPD0237	ALBIGNASEGO (PD)	Via Caravaggio, 5	131,45	A2	1987
23	AST	1	EPD0238	ALBIGNASEGO (PD)	Via Caravaggio, 5	107,72	A2	1987
24	AST	1	EPD0239	ALBIGNASEGO (PD)	Via Caravaggio, 5	144,38	A2	1987
25	AST	1	EPD0240	ALBIGNASEGO (PD)	Via Caravaggio, 5	131,35	A2	1987
26	AST	1	EPD0241	ALBIGNASEGO (PD)	Via Caravaggio, 5	107,72	A2	1987
27	AST	1	EPD0243	ALBIGNASEGO (PD)	Via Caravaggio, 5	121,47	A2	1987
28	AST	1	EPD0244	ALBIGNASEGO (PD)	Via Caravaggio, 5	118,32	A2	1987
29	AST	1	EPD0245	ALBIGNASEGO (PD)	Via Caravaggio, 5	139,73	A2	1987
30	AST	1	EPD0246	ALBIGNASEGO (PD)	Via Caravaggio, 5	131,45	A2	1987
31	AST	1	EPD0247	ALBIGNASEGO (PD)	Via Caravaggio, 5	116,48	A2	1987
32	ASGC	1	EAL0001	ALESSANDRIA (AL)	Caserma "La Cittadella"	154,19	NC	
33	AST	1	EAL0011	ALESSANDRIA (AL)	Via XXIV maggio, 5	118,72	NC	1910
34	ASGC	1	EAL0015	ALESSANDRIA (AL)	Viale Milite Ignoto, 1	157,315	NC	1929
35	ASGC	1	EAL0016	ALESSANDRIA (AL)	Caserma "Artale"		NC	
36	AST	1	EAL0017	ALESSANDRIA (AL)	Via Brodolini, 50	101,03	NC	1990
37	AST	1	EAL0020	ALESSANDRIA (AL)	Via Brodolini, 50	86,77	NC	1990
38	AST	1	EAL0021	ALESSANDRIA (AL)	Via Brodolini, 50	100,88	NC	1990
39	AST	1	EAL0022	ALESSANDRIA (AL)	Via Brodolini, 50	88,1	NC	1990
40	AST	1	EAL0023	ALESSANDRIA (AL)	Via Brodolini, 50	100,42	NC	1990
41	AST	1	EAL0025	ALESSANDRIA (AL)	Via Brodolini, 50	100,42	NC	1990
42	AST	1	EAL0026	ALESSANDRIA (AL)	Via Brodolini, 50	91,75	NC	1990
43	AST	1	EAL0027	ALESSANDRIA (AL)	Via Brodolini, 50	100,42	NC	1990
44	AST	1	EAL0028	ALESSANDRIA (AL)	Via Brodolini, 50	91,75	NC	1990
45	AST	1	EAL0030	ALESSANDRIA (AL)	Via Brodolini, 50	89,39	NC	1990
46	AST	1	EAL0032	ALESSANDRIA (AL)	Via Brodolini, 50	89,31	NC	1990
47	AST	1	EAL0033	ALESSANDRIA (AL)	Via Brodolini, 50	91,3	NC	1990
48	AST	1	EAL0034	ALESSANDRIA (AL)	Via Brodolini, 50	89,31	NC	1990
49	ASI	1	EAO0003	AOSTA (AO)	Castello "Cantore"	213	NC	
50	AST	1	EAO0005	AOSTA (AO)	Piazza Della Repubblica, 2	157	NC	1935
51	AST	1	EAO0011	AOSTA (AO)	Via San Martin de Corleans, 89	152,5	NC	1967
52	AST	1	EAO0013	AOSTA (AO)	Via San Martin de Corleans, 89	114,75	NC	1967
53	AST	1	EAO0016	AOSTA (AO)	Via San Martin de Corleans, 89	117,28	NC	1967
54	AST	1	EAO0017	AOSTA (AO)	Via San Martin de Corleans, 89	150,53	NC	1967
55	AST	1	EAO0019	AOSTA (AO)	Via San Martin de Corleans, 89	114,25	NC	1967
56	AST	1	EAO0023	AOSTA (AO)	Via San Martin de Corleans, 240	118,97	NC	1995
57	AST	1	EAO0024	AOSTA (AO)	Via San Martin de Corleans, 240	110,12	NC	1995
58	AST	1	EAO0026	AOSTA (AO)	Via San Martin de Corleans, 240	165,62	NC	1995
59	AST	1	EAO0027	AOSTA (AO)	Via San Martin de Corleans, 240	127,62	NC	1995
60	AST	1	EAO0028	AOSTA (AO)	Via San Martin de Corleans, 240	159,12	NC	1995

N°	Classif.	Status	Codice Alloggi	Località	Indirizzo	mq.	Cat. Catasto	Anno Costruz.
191	AST	1	EBZ0147	BOLZANO (BZ)	Via Resia, 124/B	127,03	A2	1985
192	AST	1	EBZ0148	BOLZANO (BZ)	Via Resia, 124/B	126,68	A2	1985
193	AST	1	EBZ0149	BOLZANO (BZ)	Via Resia, 124/C	132	A2	1985
194	AST	1	EBZ0150	BOLZANO (BZ)	Via Resia, 124/C	126,41	A2	1985
195	AST	1	EBZ0151	BOLZANO (BZ)	Via Resia, 124/C	128,35	A2	1985
196	AST	1	EBZ0152	BOLZANO (BZ)	Via Resia, 124/C	126,49	A2	1985
197	AST	1	EBZ0153	BOLZANO (BZ)	Via Resia, 124/C	128,05	A2	1985
198	AST	1	EBZ0155	BOLZANO (BZ)	Via Resia, 124/C	128,1	A2	1985
199	AST	1	EBZ0156	BOLZANO (BZ)	Via Resia, 124/C	126,43	A2	1985
200	AST	1	EBZ0157	BOLZANO (BZ)	Via Resia, 124/C	127,43	A2	1985
201	AST	1	EBZ0158	BOLZANO (BZ)	Via Resia, 124/C	126,3	A2	1985
202	AST	1	EBZ0159	BOLZANO (BZ)	Via Resia, 124/D	128,37	A2	1985
203	AST	1	EBZ0160	BOLZANO (BZ)	Via Resia, 124/D	126,41	A2	1985
204	AST	1	EBZ0161	BOLZANO (BZ)	Via Resia, 124/D	127,9	A2	1985
205	AST	1	EBZ0163	BOLZANO (BZ)	Via Resia, 124/D	128,64	A2	1985
206	AST	1	EBZ0165	BOLZANO (BZ)	Via Resia, 124/D	128,37	A2	1985
207	AST	1	EBZ0166	BOLZANO (BZ)	Via Resia, 124/D	126,23	A2	1985
208	AST	1	EBZ0167	BOLZANO (BZ)	Via Resia, 124/D	128,59	A2	1985
209	ASGC	1	EBZ0169	BOLZANO (BZ)	Via Resia, 124/E	127,88	A2	1985
210	AST	1	EBZ0171	BOLZANO (BZ)	Via Resia, 124/E	128,06	A2	1985
211	AST	1	EBZ0172	BOLZANO (BZ)	Via Resia, 124/E	126,66	A2	1985
212	AST	1	EBZ0174	BOLZANO (BZ)	Via Resia, 124/E	126,08	A2	1985
213	AST	1	EBZ0175	BOLZANO (BZ)	Via Resia, 124/E	127,74	A2	1985
214	AST	1	EBZ0176	BOLZANO (BZ)	Via Resia, 124/E	125,77	A2	1985
215	AST	1	EBZ0177	BOLZANO (BZ)	Via Resia, 124/E	128,12	A2	1985
216	AST	1	EBZ0178	BOLZANO (BZ)	Via Resia, 124/E	127	A2	1985
217	AST	1	EBZ0180	BOLZANO (BZ)	Via Resia, 124/F	125,92	A2	1985
218	ASI	1	EBZ0181	BOLZANO (BZ)	Via Resia, 124/F	128,33	A2	1985
219	AST	1	EBZ0182	BOLZANO (BZ)	Via Resia, 124/F	127,15	A2	1985
220	AST	1	EBZ0183	BOLZANO (BZ)	Via Resia, 124/F	127,95	A2	1985
221	ASI	1	EBZ0184	BOLZANO (BZ)	Via Resia, 124/F	127,01	A2	1985
222	AST	1	EBZ0186	BOLZANO (BZ)	Via Resia, 124/F	126,23	A2	1985
223	AST	1	EBZ0190	BOLZANO (BZ)	Via Resia, 124/G	126,77	A2	1985
224	AST	1	EBZ0191	BOLZANO (BZ)	Via Resia, 124/G	128,71	A2	1985
225	AST	1	EBZ0192	BOLZANO (BZ)	Via Resia, 124/G	126,51	A2	1985
226	AST	1	EBZ0193	BOLZANO (BZ)	Via Resia, 124/G	128,82	A2	1985
227	AST	1	EBZ0194	BOLZANO (BZ)	Via Resia, 124/G	126,7	A2	1985
228	AST	1	EBZ0195	BOLZANO (BZ)	Via Resia, 124/G	128,32	A2	1985
229	AST	1	EBZ0196	BOLZANO (BZ)	Via Resia, 124/G	126,35	A2	1985
230	AST	1	EBZ0197	BOLZANO (BZ)	Via Resia, 124/G	128,77	A2	1985
231	AST	1	EBZ0198	BOLZANO (BZ)	Via Resia, 124/G	127,15	A2	1985
232	AST	1	EBZ0199	BOLZANO (BZ)	Via Resia, 124/H	127,73	A2	1985
233	AST	1	EBZ0200	BOLZANO (BZ)	Via Resia, 124/H	126,07	A2	1985
234	AST	1	EBZ0201	BOLZANO (BZ)	Via Resia, 124/H	129,87	A2	1985
235	AST	1	EBZ0202	BOLZANO (BZ)	Via Resia, 124/H	126,61	A2	1985
236	AST	1	EBZ0204	BOLZANO (BZ)	Via Resia, 124/H	126,94	A2	1985
237	AST	1	EBZ0205	BOLZANO (BZ)	Via Resia, 124/H	128,82	A2	1985
238	AST	1	EBZ0206	BOLZANO (BZ)	Via Resia, 124/H	126,13	A2	1985
239	AST	1	EBZ0207	BOLZANO (BZ)	Via Resia, 124/H	128,51	A2	1985
240	AST	1	EBZ0210	BOLZANO (BZ)	Via Ortles, 20	133,76	A2	1988
241	AST	1	EBZ0211	BOLZANO (BZ)	Via Ortles, 20	138,34	A2	1988
242	AST	1	EBZ0212	BOLZANO (BZ)	Via Ortles, 20	133,34	A2	1988
243	AST	1	EBZ0213	BOLZANO (BZ)	Via Ortles, 20	138,54	A2	1988
244	AST	1	EBZ0214	BOLZANO (BZ)	Via Ortles, 20	133,76	A2	1988
245	AST	1	EBZ0215	BOLZANO (BZ)	Via Ortles, 20	138,32	A2	1988
246	AST	1	EBZ0217	BOLZANO (BZ)	Via Ortles, 20	138,29	A2	1988
247	AST	1	EBZ0218	BOLZANO (BZ)	Via Ortles, 20	134,09	A2	1988
248	AST	1	EBZ0219	BOLZANO (BZ)	Via Ortles, 22	137,67	A2	1988
249	AST	1	EBZ0221	BOLZANO (BZ)	Via Ortles, 22	137,34	A2	1988
250	AST	1	EBZ0222	BOLZANO (BZ)	Via Ortles, 22	136,69	A2	1988
251	AST	1	EBZ0223	BOLZANO (BZ)	Via Ortles, 22	136,92	A2	1988
252	AST	1	EBZ0224	BOLZANO (BZ)	Via Ortles, 22	136,47	A2	1988
253	AST	1	EBZ0225	BOLZANO (BZ)	Via Ortles, 22	137,34	A2	1988
254	AST	1	EBZ0226	BOLZANO (BZ)	Via Ortles, 22	136,47	A2	1988
255	AST	1	EBZ0227	BOLZANO (BZ)	Via Ortles, 22	137,67	A2	1988

N°	Classif.	Status	Codice Alloggi	Località	Indirizzo	mq.	Cat. Catasto	Anno Costruz.
256	AST	1	EBZ0228	BOLZANO (BZ)	Via Ortles, 22	136,79	A2	1988
257	AST	1	EBZ0229	BOLZANO (BZ)	Via Ortles, 24	137,72	A2	1988
258	AST	1	EBZ0230	BOLZANO (BZ)	Via Ortles, 24	134,4	A2	1988
259	AST	1	EBZ0231	BOLZANO (BZ)	Via Ortles, 24	137,32	A2	1988
260	AST	1	EBZ0232	BOLZANO (BZ)	Via Ortles, 24	133,97	A2	1988
261	ASI	1	EBZ0233	BOLZANO (BZ)	Via Ortles, 24	137,94	A2	1988
262	AST	1	EBZ0234	BOLZANO (BZ)	Via Ortles, 24	134,4	A2	1988
263	AST	1	EBZ0235	BOLZANO (BZ)	Via Ortles, 24	137,92	A2	1988
264	AST	1	EBZ0236	BOLZANO (BZ)	Via Ortles, 24	134,4	A2	1988
265	AST	1	EBZ0238	BOLZANO (BZ)	Via Ortles, 24	134,72	A2	1988
266	AST	1	EBZ0239	BOLZANO (BZ)	Via Ortles, 26	138,56	A2	1988
267	AST	1	EBZ0240	BOLZANO (BZ)	Via Ortles, 26	135,37	A2	1988
268	AST	1	EBZ0241	BOLZANO (BZ)	Via Ortles, 26	138,24	A2	1988
269	AST	1	EBZ0242	BOLZANO (BZ)	Via Ortles, 26	135,59	A2	1988
270	AST	1	EBZ0243	BOLZANO (BZ)	Via Ortles, 26	137,82	A2	1988
271	AST	1	EBZ0244	BOLZANO (BZ)	Via Ortles, 26	133,32	A2	1988
272	AST	1	EBZ0245	BOLZANO (BZ)	Via Ortles, 26	138,24	A2	1988
273	AST	1	EBZ0246	BOLZANO (BZ)	Via Ortles, 26	133,37	A2	1988
274	AST	1	EBZ0247	BOLZANO (BZ)	Via Ortles, 26	138,56	A2	1988
275	AST	1	EBZ0248	BOLZANO (BZ)	Via Ortles, 26	135,69	A2	1988
276	AST	1	EBZ0250	BOLZANO (BZ)	Via Similaun, 8	101,54	A2	1990
277	AST	1	EBZ0251	BOLZANO (BZ)	Via Similaun, 8	94,07	A2	1990
278	AST	1	EBZ0255	BOLZANO (BZ)	Via Similaun, 8	101,87	A2	1990
279	AST	1	EBZ0256	BOLZANO (BZ)	Via Similaun, 8	101,04	A2	1990
280	AST	1	EBZ0257	BOLZANO (BZ)	Via Similaun, 8	101,42	A2	1990
281	AST	1	EBZ0258	BOLZANO (BZ)	Via Similaun, 8	101,42	A2	1990
282	AST	1	EBZ0259	BOLZANO (BZ)	Via Similaun, 8	101,54	A2	1990
283	AST	1	EBZ0260	BOLZANO (BZ)	Via Similaun, 8	101,19	A2	1990
284	AST	1	EBZ0604	BOLZANO (BZ)	Via Ortles, 32	135,04	A2	1996
285	AST	1	EBZ0605	BOLZANO (BZ)	Via Ortles, 32	134,21	A2	1996
286	AST	1	EBZ0606	BOLZANO (BZ)	Via Ortles, 32	133,92	A2	1996
287	AST	1	EBZ0607	BOLZANO (BZ)	Via Ortles, 32	135,25	A2	1996
288	AST	1	EBZ0608	BOLZANO (BZ)	Via Ortles, 32	133,42	A2	1996
289	AST	1	EBZ0609	BOLZANO (BZ)	Via Ortles, 32	135,04	A2	1996
290	AST	1	EBZ0610	BOLZANO (BZ)	Via Ortles, 32	134,31	A2	1996
291	AST	1	EBZ0611	BOLZANO (BZ)	Via Ortles, 32	135,48	A2	1996
292	AST	1	EBZ0613	BOLZANO (BZ)	Via Ortles, 32	135,84	A2	1996
293	AST	1	EBZ0614	BOLZANO (BZ)	Via Ortles, 34	134,89	A2	1996
294	AST	1	EBZ0615	BOLZANO (BZ)	Via Ortles, 34	134,22	A2	1996
295	AST	1	EBZ0616	BOLZANO (BZ)	Via Ortles, 34	135,25	A2	1996
296	AST	1	EBZ0617	BOLZANO (BZ)	Via Ortles, 34	134,22	A2	1996
297	AST	1	EBZ0618	BOLZANO (BZ)	Via Ortles, 34	135,25	A2	1996
298	AST	1	EBZ0619	BOLZANO (BZ)	Via Ortles, 34	133,76	A2	1996
299	AST	1	EBZ0620	BOLZANO (BZ)	Via Ortles, 34	135,04	A2	1996
300	AST	1	EBZ0621	BOLZANO (BZ)	Via Ortles, 34	134,31	A2	1996
301	AST	1	EBZ0622	BOLZANO (BZ)	Via Ortles, 34	135,84	A2	1996
302	AST	1	EBZ0623	BOLZANO (BZ)	Via Ortles, 34	134,56	A2	1996
303	AST	1	EBZ0633	BOLZANO (BZ)	Via Ortles, 30		A2	1996
304	AST	1	EBZ0634	BOLZANO (BZ)	Via Ortles, 30		A2	1996
305	AST	1	EBZ0635	BOLZANO (BZ)	Via Ortles, 30		A2	1996
306	AST	1	EBZ0636	BOLZANO (BZ)	Via Ortles, 30		A2	1996
307	AST	1	EBZ0637	BOLZANO (BZ)	Via Ortles, 30		A2	1996
308	AST	1	EBZ0638	BOLZANO (BZ)	Via Ortles, 30		A2	1996
309	AST	1	EBZ0639	BOLZANO (BZ)	Via Ortles, 30		A2	1996
310	AST	1	EBZ0640	BOLZANO (BZ)	Via Ortles, 30		A2	1996
311	AST	1	EBZ0641	BOLZANO (BZ)	Via Ortles, 30		A2	1996
312	AST	1	EBZ0642	BOLZANO (BZ)	Via Ortles, 30		A2	1996
313	AST	1	EBZ0643	BOLZANO (BZ)	Via Ortles, 28		A2	1996
314	AST	1	EBZ0644	BOLZANO (BZ)	Via Ortles, 28		A2	1996
315	AST	1	EBZ0645	BOLZANO (BZ)	Via Ortles, 28		A2	1996
316	AST	1	EBZ0646	BOLZANO (BZ)	Via Ortles, 28		A2	1996
317	AST	1	EBZ0647	BOLZANO (BZ)	Via Ortles, 28		A2	1996
318	AST	1	EBZ0648	BOLZANO (BZ)	Via Ortles, 28		A2	1996
319	AST	1	EBZ0649	BOLZANO (BZ)	Via Ortles, 28		A2	1996
320	AST	1	EBZ0650	BOLZANO (BZ)	Via Ortles, 28		A2	1996

N°	Classif.	Status	Codice Alloggi	Località	Indirizzo	mq.	Cat. Catasto	Anno Costruz.
321	AST	1	EBZ0651	BOLZANO (BZ)	Via Ortles, 28		A2	1996
322	AST	1	EBZ0652	BOLZANO (BZ)	Via Ortles, 28		A2	1996
323	AST	1	EBZ0666	BOLZANO (BZ)	Via Resia, 122/A	100,04	A2	1997
324	AST	1	EBZ0667	BOLZANO (BZ)	Via Resia, 122/A	100,05	A2	1997
325	AST	1	EBZ0668	BOLZANO (BZ)	Via Resia, 122/A	100,34	A2	1997
326	AST	1	EBZ0669	BOLZANO (BZ)	Via Resia, 122/A	100,56	A2	1997
327	AST	1	EBZ0671	BOLZANO (BZ)	Via Resia, 122/A	100,51	A2	1997
328	AST	1	EBZ0672	BOLZANO (BZ)	Via Resia, 122/A	100,21	A2	1997
329	AST	1	EBZ0673	BOLZANO (BZ)	Via Resia, 122/A	100,43	A2	1997
330	ASI	1	EBZ0675	BOLZANO (BZ)	Via Resia, 122/A	100,41	A2	1997
331	AST	1	EBZ0676	BOLZANO (BZ)	Via Resia, 122/B	100,04	A2	1997
332	AST	1	EBZ0677	BOLZANO (BZ)	Via Resia, 122/B	100,05	A2	1997
333	AST	1	EBZ0678	BOLZANO (BZ)	Via Resia, 122/B	100,34	A2	1997
334	AST	1	EBZ0679	BOLZANO (BZ)	Via Resia, 122/B	100,56	A2	1997
335	AST	1	EBZ0680	BOLZANO (BZ)	Via Resia, 122/B	100,29	A2	1997
336	AST	1	EBZ0681	BOLZANO (BZ)	Via Resia, 122/B	100,51	A2	1997
337	AST	1	EBZ0682	BOLZANO (BZ)	Via Resia, 122/B	100,24	A2	1997
338	AST	1	EBZ0683	BOLZANO (BZ)	Via Resia, 122/B	100,46	A2	1997
339	AST	1	EBZ0684	BOLZANO (BZ)	Via Resia, 122/B	100,19	A2	1997
340	ASI	1	EBZ0685	BOLZANO (BZ)	Via Resia, 122/B	100,41	A2	1997
341	AST	1	EBZ0687	BOLZANO (BZ)	Via Resia, 122/C	98,4	A2	1997
342	AST	1	EBZ0688	BOLZANO (BZ)	Via Resia, 122/C	98,09	A2	1997
343	AST	1	EBZ0689	BOLZANO (BZ)	Via Resia, 122/C	98,4	A2	1997
344	AST	1	EBZ0690	BOLZANO (BZ)	Via Resia, 122/C	98,09	A2	1997
345	AST	1	EBZ0691	BOLZANO (BZ)	Via Resia, 122/C	98,4	A2	1997
346	AST	1	EBZ0692	BOLZANO (BZ)	Via Resia, 122/C	98,11	A2	1997
347	AST	1	EBZ0693	BOLZANO (BZ)	Via Resia, 122/C	98,4	A2	1997
348	AST	1	EBZ0694	BOLZANO (BZ)	Via Resia, 122/C	98,09	A2	1997
349	AST	1	EBZ0695	BOLZANO (BZ)	Via Resia, 122/C	98,4	A2	1997
350	AST	1	EBZ0696	BOLZANO (BZ)	Via Resia, 122/D	98,3	A2	1997
351	AST	1	EBZ0697	BOLZANO (BZ)	Via Resia, 122/D	98,01	A2	1997
352	AST	1	EBZ0698	BOLZANO (BZ)	Via Resia, 122/D	98,4	A2	1997
353	AST	1	EBZ0699	BOLZANO (BZ)	Via Resia, 122/D	98,11	A2	1997
354	AST	1	EBZ0700	BOLZANO (BZ)	Via Resia, 122/D	98,4	A2	1997
355	AST	1	EBZ0702	BOLZANO (BZ)	Via Resia, 122/D	98,4	A2	1997
356	AST	1	EBZ0703	BOLZANO (BZ)	Via Resia, 122/D	98,11	A2	1997
357	AST	1	EBZ0704	BOLZANO (BZ)	Via Resia, 122/D	98,4	A2	1997
358	AST	1	EBZ0705	BOLZANO (BZ)	Via Resia, 122/D	98,09	A2	1997
359	AST	1	ECN0039	BORGO SAN DALMAZZO	Via Cuneo, 42	184,41	NC	1937
360	AST	1	ECN0040	BORGO SAN DALMAZZO	Via Cuneo, 42	182,41	NC	1937
361	AST	1	ECN0043	BORGO SAN DALMAZZO	Via Cuneo, 44	142,43	NC	1937
362	AST	1	EBS0006	BRESCIA (BS)	Via Raffaello, 1		NC	1985
363	AST	1	EBS0009	BRESCIA (BS)	Via Raffaello, 1		NC	1985
364	AST	1	EBS0010	BRESCIA (BS)	Via Raffaello, 1		NC	1985
365	AST	1	EBS0012	BRESCIA (BS)	Via Raffaello, 1		NC	1985
366	AST	1	EBS0025	BRESCIA (BS)	Via Longure, 28		A2	1993
367	AST	1	EBS0026	BRESCIA (BS)	Via Longure, 28		A2	1993
368	AST	1	EBS0027	BRESCIA (BS)	Via Longure, 28		A2	1993
369	AST	1	EBS0028	BRESCIA (BS)	Via Longure, 28		A2	1993
370	AST	1	EBS0033	BRESCIA (BS)	Via Cucca, 16		NC	1960
371	AST	1	EBS0036	BRESCIA (BS)	Via Cucca, 16		NC	1960
372	AST	1	EBS0037	BRESCIA (BS)	Via Cucca, 16		NC	1960
373	AST	1	EBS0038	BRESCIA (BS)	Via Cucca, 16		NC	1960
374	AST	1	EBS0039	BRESCIA (BS)	Via Cucca, 16		NC	1960
375	AST	1	EBS0044	BRESCIA (BS)	Via Piave, 225		NC	1960
376	AST	1	EBS0045	BRESCIA (BS)	Via Piave, 225		NC	1960
377	AST	1	EBS0046	BRESCIA (BS)	Via Piave, 225		NC	1960
378	AST	1	EBS0047	BRESCIA (BS)	Via Piave, 225		NC	1960
379	AST	1	EBS0048	BRESCIA (BS)	Via Piave, 225		NC	1960
380	AST	1	EBS0051	BRESCIA (BS)	Via Longure, 26		A2	1993
381	AST	1	EBS0054	BRESCIA (BS)	Via Longure, 26		A2	1993
382	AST	1	EBS0055	BRESCIA (BS)	Via Longure, 26		A2	1993
383	AST	1	EBS0061	BRESCIA (BS)	Via Longure, 26		A2	1994
384	AST	1	EBZ0306	BRESSANONE (BZ)	Via San Giuseppe, 49	141,77	A2	1985
385	AST	1	EBZ0308	BRESSANONE (BZ)	Via San Giuseppe, 49	142,31	A2	1986

N°	Classif.	Status	Codice Alloggi	Località	Indirizzo	mq.	Cat. Catasto	Anno Costruz.
386	AST	1	EBZ0309	BRESSANONE (BZ)	Via San Giuseppe, 49	144,18	A2	1985
387	AST	1	EBZ0310	BRESSANONE (BZ)	Via San Giuseppe, 49/A	141,77	A2	1984
388	AST	1	EBZ0311	BRESSANONE (BZ)	Via San Giuseppe, 49/A	141,75	A2	1984
389	AST	1	EBZ0313	BRESSANONE (BZ)	Via San Giuseppe, 49/A	144,18	A2	1984
390	AST	1	EBZ0314	BRESSANONE (BZ)	Via San Giuseppe, 51	141,77	A2	1985
391	AST	1	EBZ0316	BRESSANONE (BZ)	Via San Giuseppe, 51	142,31	A2	1984
392	AST	1	EBZ0317	BRESSANONE (BZ)	Via San Giuseppe, 51	144,18	A2	1985
393	AST	1	EBZ0318	BRESSANONE (BZ)	Via San Giuseppe, 51/A	141,77	A2	1984
394	ASI	1	EBZ0340	BRESSANONE (BZ)	Via Dante, 17	191,51	A2	1993
395	AST	1	EBZ0342	BRESSANONE (BZ)	Via Dante, 17	150,7	A2	1993
396	AST	1	EBZ0345	BRESSANONE (BZ)	Via Dante, 17	150,7	A2	1993
397	AST	1	EBZ0348	BRESSANONE (BZ)	Via Dante, 17	150,7	A2	1993
398	AST	1	EBZ0732	BRESSANONE (BZ)	Via San Giuseppe, 51/B		A2	1997
399	AST	1	EBZ0733	BRESSANONE (BZ)	Via San Giuseppe		A2	1997
400	AST	1	EBZ0734	BRESSANONE (BZ)	Via San Giuseppe, 51/B		A2	1997
401	AST	1	EBZ0735	BRESSANONE (BZ)	Via San Giuseppe, 51/B		A2	1997
402	AST	1	EBZ0736	BRESSANONE (BZ)	Via San Giuseppe, 51/B		A2	1997
403	AST	1	EBZ0768	BRESSANONE (BZ)	Via Dante, 45	198	A2	
404	AST	1	EBZ0769	BRESSANONE (BZ)	Via Dante, 45	162	A2	
405	AST	1	EBZ0770	BRESSANONE (BZ)	Via Dante, 45	163	A2	
406	AST	1	EBZ0771	BRESSANONE (BZ)	Via Dante, 45	164	A2	
407	AST	1	EBZ0772	BRESSANONE (BZ)	Via Dante, 45	181	A2	
408	AST	1	EBZ0773	BRESSANONE (BZ)	Via Dante, 45	188	A2	1998
409	AST	1	EBZ0774	BRESSANONE (BZ)	Via Dante, 45	155	A2	
410	AST	1	EBZ0775	BRESSANONE (BZ)	Via Dante, 45	146	A2	
411	AST	1	EBZ0776	BRESSANONE (BZ)	Via Dante, 45	154	A2	
412	AST	1	EBZ0778	BRESSANONE (BZ)	Via Dante, 45	153	A2	
413	AST	1	EBZ0779	BRESSANONE (BZ)	Via Dante, 45	146	A2	1998
414	AST	1	EBZ0782	BRESSANONE (BZ)	Via Dante, 45	163	A2	
415	AST	1	EBZ0783	BRESSANONE (BZ)	Via Dante, 45	163	A2	
416	AST	1	EBZ0784	BRESSANONE (BZ)	Via Dante, 45	183	A2	1998
417	AST	1	EBZ0785	BRESSANONE (BZ)	Via Dante, 45	189	A2	
418	AST	1	EBZ0786	BRESSANONE (BZ)	Via Dante, 45	155	A2	1998
419	AST	1	EBZ0788	BRESSANONE (BZ)	Via Dante, 45	155	A2	1998
420	AST	1	EBZ0789	BRESSANONE (BZ)	Via Dante, 45	148	A2	
421	AST	1	EBZ0790	BRESSANONE (BZ)	Via Dante, 45	152	A2	1998
422	AST	1	EBZ0791	BRESSANONE (BZ)	Via Dante, 45	147	A2	
423	AST	1	EBZ0792	BRESSANONE (BZ)	Via Dante, 45	251	A2	1998
424	AST	1	EBZ0793	BRESSANONE (BZ)	Via Dante, 45	162	A2	
425	AST	1	EBZ0794	BRESSANONE (BZ)	Via Dante, 45	162	A2	1998
426	AST	1	EBZ0795	BRESSANONE (BZ)	Via Dante, 45	163	A2	1998
427	AST	1	EBZ0796	BRESSANONE (BZ)	Via Dante, 45	182	A2	1998
428	AST	1	EBZ0797	BRESSANONE (BZ)	Via Dante, 45	234	A2	1998
429	AST	1	EBZ0799	BRESSANONE (BZ)	Via Dante, 45	146	A2	1998
430	AST	1	EBZ0800	BRESSANONE (BZ)	Via Dante, 45	155	A2	
431	AST	1	EBZ0801	BRESSANONE (BZ)	Via Dante, 45	148	A2	1998
432	AST	1	EBZ0802	BRESSANONE (BZ)	Via Dante, 45	153	A2	1998
433	AST	1	EBZ0803	BRESSANONE (BZ)	Via Dante, 45	147	A2	1998
434	AST	1	EBZ0352	BRUNICO (BZ)	Via Pacher, 13	121,83	A2	1963
435	AST	1	EBZ0353	BRUNICO (BZ)	Via Pacher, 13	126,11	A2	1955
436	AST	1	EBZ0354	BRUNICO (BZ)	Via Pacher, 13	140,49	A2	1955
437	AST	1	EBZ0355	BRUNICO (BZ)	Via Pacher, 13	145,44	A2	1958
438	AST	1	EBZ0357	BRUNICO (BZ)	Via Pacher, 13	142,56	A2	1961
439	AST	1	EBZ0358	BRUNICO (BZ)	Via Pacher, 13	134,1	A2	1955
440	AST	1	EBZ0359	BRUNICO (BZ)	Via Pacher, 13	138,73	A2	1954
441	AST	1	EBZ0366	BRUNICO (BZ)	Via Degli Alpini, 4	138,75	A2	1960
442	AST	1	EBZ0744	BRUNICO (BZ)	Via Defregger, 9		A2	1998
443	AST	1	EBZ0745	BRUNICO (BZ)	Via Defregger, 9		A2	1998
444	AST	1	EBZ0747	BRUNICO (BZ)	Via Defregger, 9		A2	1998
445	AST	1	EBZ0748	BRUNICO (BZ)	Via Defregger, 9		A2	1998
446	AST	1	EBZ0750	BRUNICO (BZ)	Via Defregger, 9/A		A2	1998
447	AST	1	EBZ0751	BRUNICO (BZ)	Via Defregger, 9/A		A2	1998
448	AST	1	EBZ0752	BRUNICO (BZ)	Via Defregger, 9/A		A2	1998
449	AST	1	EBZ0753	BRUNICO (BZ)	Via Defregger, 9/A		A2	1998
450	AST	1	EBZ0754	BRUNICO (BZ)	Via Defregger, 9/A		A2	1998

N°	Classif.	Status	Codice Alloggi	Località	Indirizzo	mq.	Cat. Catasto	Anno Costruz.
451	AST	1	EBZ0756	BRUNICO (BZ)	Via Defregger, 11		A2	1998
452	ASI	1	EBZ0759	BRUNICO (BZ)	Via Defregger, 11		A2	1998
453	AST	1	EBZ0762	BRUNICO (BZ)	Via Verdi, 2	122,9	A2	1998
454	AST	1	EBZ0763	BRUNICO (BZ)	Via Verdi, 2	122,6	A2	1998
455	ASI	1	EBZ0764	BRUNICO (BZ)	Via Verdi, 2	138,8	A2	1998
456	AST	1	EBZ0765	BRUNICO (BZ)	Via Verdi, 2	138,8	A2	1998
457	AST	1	EBZ0766	BRUNICO (BZ)	Via Verdi, 2	138,8	A2	1998
458	AST	1	EBZ0767	BRUNICO (BZ)	Via Verdi, 2	139	A2	1998
459	AST	1	EVA0002	BUSTO ARSIZIO (VA)	Via Ugo Mara, 7		NC	1955
460	AST	1	EVA0003	BUSTO ARSIZIO (VA)	Via Ugo Mara, 7		NC	1955
461	AST	1	EVA0006	BUSTO ARSIZIO (VA)	Via Ugo Mara, 7		NC	1955
462	AST	1	EVA0009	BUSTO ARSIZIO (VA)	Via Ugo Mara, 9		NC	1955
463	AST	1	EVA0010	BUSTO ARSIZIO (VA)	Via Ugo Mara, 9		NC	1955
464	AST	1	EVA0011	BUSTO ARSIZIO (VA)	Via Ugo Mara, 9		NC	1955
465	AST	1	EVA0012	BUSTO ARSIZIO (VA)	Via Ugo Mara, 9		NC	1955
466	AST	1	EVA0013	BUSTO ARSIZIO (VA)	Via Ugo Mara, 9		NC	1955
467	ASGC	1	EVE0026	CA' VIO (VE)	Via Delle Batterie, 2	0	A3	1995
468	AST	1	EMI0235	CAMNAGO (MI)	Via XXIV maggio, 14		NC	
469	AST	1	EMI0237	CAMNAGO (MI)	Via XXIV maggio, 14		NC	
470	AST	1	EMI0238	CAMNAGO (MI)	Via XXIV maggio, 14		NC	
471	AST	1	EMI0239	CAMNAGO (MI)	Via XXIV maggio, 14		NC	
472	AST	1	EMI0240	CAMNAGO (MI)	Via XXIV maggio, 14		NC	
473	AST	1	EMI0241	CAMNAGO (MI)	Via XXIV maggio, 14		NC	
474	AST	1	EMI0244	CAMNAGO (MI)	Via XXIV maggio, 14		NC	
475	AST	1	EMI0245	CAMNAGO (MI)	Via XXIV maggio, 14		NC	
476	ASGC	1	ETO0437	CANDIOLO (TO)	Via Orbassano, 12/A	80,68	NC	1945
477	AST	1	ETO0438	CANDIOLO (TO)	Via Orbassano, 12/A	118,44	NC	1945
478	AST	1	ETO0440	CANDIOLO (TO)	Via Orbassano, 12/A	113,44	NC	1945
479	AST	1	ETO0441	CANDIOLO (TO)	Via Orbassano, 12/A	113,44	NC	1945
480	AST	1	EPN0142	CASARSA DELLA DELIZIA	Via Monte Peralba, 52	138	A2	
481	AST	1	EPN0148	CASARSA DELLA DELIZIA	Via Monte Peralba, 52	137	A2	
482	AST	1	EPN0149	CASARSA DELLA DELIZIA	Via Monte Peralba, 52	124	A2	
483	AST	1	EPN0150	CASARSA DELLA DELIZIA	Via Monte Peralba, 52	138	A2	
484	AST	1	EPN0151	CASARSA DELLA DELIZIA	Via Monte Peralba, 52	125	A2	
485	AST	1	EPN0152	CASARSA DELLA DELIZIA	Via Monte Peralba, 54	137	A2	
486	AST	1	EPN0153	CASARSA DELLA DELIZIA	Via Monte Peralba, 54	124	A2	
487	AST	1	EPN0155	CASARSA DELLA DELIZIA	Via Monte Peralba, 54	124	A2	
488	AST	1	EPN0158	CASARSA DELLA DELIZIA	Via Monte Peralba, 54	138	A2	
489	AST	1	EPN0159	CASARSA DELLA DELIZIA	Via Monte Peralba, 54	126	A2	
490	AST	1	EPN0160	CASARSA DELLA DELIZIA	Via Monte Peralba, 54	139	A2	
491	AST	1	EPN0161	CASARSA DELLA DELIZIA	Via Monte Peralba, 54	125	A2	
492	AST	1	EPN0162	CASARSA DELLA DELIZIA	Via Monte Peralba, 40	146	A2	
493	AST	1	EPN0163	CASARSA DELLA DELIZIA	Via Monte Peralba, 40	146	A2	
494	AST	1	EPN0164	CASARSA DELLA DELIZIA	Via Monte Peralba, 40	146	A2	
495	AST	1	EPN0165	CASARSA DELLA DELIZIA	Via Monte Peralba, 40	148	A2	
496	AST	1	EPN0167	CASARSA DELLA DELIZIA	Via Monte Peralba, 40	145	A2	
497	AST	1	EPN0168	CASARSA DELLA DELIZIA	Via Monte Peralba, 40	145	A2	
498	AST	1	EPN0169	CASARSA DELLA DELIZIA	Via Monte Peralba, 40	149	A2	
499	AST	1	EPN0171	CASARSA DELLA DELIZIA	Via Monte Peralba, 40	147	A2	
500	AST	1	EPN0172	CASARSA DELLA DELIZIA	Via Monte Peralba, 50	117	A2	
501	AST	1	EPN0173	CASARSA DELLA DELIZIA	Via Monte Peralba, 50	117	A2	
502	ASI	1	EPN0175	CASARSA DELLA DELIZIA	Via Monte Peralba, 50	121	A2	
503	AST	1	EPN0176	CASARSA DELLA DELIZIA	Via Monte Peralba, 48	117	A2	
504	AST	1	EPN0178	CASARSA DELLA DELIZIA	Via Monte Peralba, 48	121	A2	
505	AST	1	EPN0179	CASARSA DELLA DELIZIA	Via Monte Peralba, 48	121	A2	
506	AST	1	EPN0180	CASARSA DELLA DELIZIA	Via Monte Peralba, 46	117	A2	
507	AST	1	EPN0181	CASARSA DELLA DELIZIA	Via Monte Peralba, 46	117	A2	
508	AST	1	EPN0182	CASARSA DELLA DELIZIA	Via Monte Peralba, 46	121	A2	
509	AST	1	EPN0183	CASARSA DELLA DELIZIA	Via Monte Peralba, 46	121	A2	
510	AST	1	EPN0184	CASARSA DELLA DELIZIA	Via Monte Peralba, 44	117	A2	
511	AST	1	EPN0185	CASARSA DELLA DELIZIA	Via Monte Peralba, 44	117	A2	
512	AST	1	EPN0186	CASARSA DELLA DELIZIA	Via Monte Peralba, 44	121	A2	
513	AST	1	EPN0187	CASARSA DELLA DELIZIA	Via Monte Peralba, 44	121	A2	
514	AST	1	EPN0188	CASARSA DELLA DELIZIA	Via Monte Peralba, 42	117	A2	
515	AST	1	EPN0189	CASARSA DELLA DELIZIA	Via Monte Peralba, 42	117	A2	

N°	Classif.	Status	Codice Alloggi	Località	Indirizzo	mq.	Cat. Catasto	Anno Costruz.
516	AST	1	EPN0190	CASARSA DELLA DELIZIA	Via Monte Peralba, 42	121	A2	
517	AST	1	EPN0191	CASARSA DELLA DELIZIA	Via Monte Peralba, 42	121	A2	
518	AST	1	ETV0052	CASIER (TV)	Via Zermanese, 45	153,38	A2	1984
519	AST	1	ETV0053	CASIER (TV)	Via Zermanese, 35	150,58	A2	1984
520	AST	1	ETV0054	CASIER (TV)	Via Zermanese, 45	150,58	A2	1984
521	AST	1	ETV0055	CASIER (TV)	Via Zermanese, 35	153,58	A2	1984
522	AST	1	ETV0056	CASIER (TV)	Via Zermanese, 45	150,58	A2	1984
523	AST	1	ETV0057	CASIER (TV)	Via Zermanese, 45	150,58	A2	1984
524	AST	1	ETV0059	CASIER (TV)	Via Zermanese, 49	150,58	A2	1984
525	AST	1	ETV0060	CASIER (TV)	Via Zermanese, 49	150	A2	1984
526	AST	1	ETV0061	CASIER (TV)	Via Zermanese, 49	153,38	A2	1984
527	AST	1	ETV0062	CASIER (TV)	Via Zermanese, 49	150,58	A2	1984
528	AST	1	ETV0063	CASIER (TV)	Via Zermanese, 49	150,58	A2	1984
529	AST	1	ETV0083	CASIER (TV)	Via Zermanese, 47	158,46	A2	1986
530	AST	1	ETV0084	CASIER (TV)	Via Zermanese, 47	153,16	A2	1986
531	AST	1	ETV0085	CASIER (TV)	Via Zermanese, 47	153,16	A2	1986
532	AST	1	ETV0086	CASIER (TV)	Via Zermanese, 37	155,46	A2	1986
533	AST	1	ETV0087	CASIER (TV)	Via Zermanese, 47	153,16	A2	1986
534	AST	1	ETV0088	CASIER (TV)	Via Zermanese, 47	152,14	A2	1986
535	AST	1	ETV0089	CASIER (TV)	Via Zermanese, 51	155,46	A2	1986
536	AST	1	ETV0090	CASIER (TV)	Via Zermanese, 49	153,12	A2	1986
537	AST	1	ETV0091	CASIER (TV)	Via Zermanese, 51	153,16	A2	1986
538	AST	1	ETV0092	CASIER (TV)	Via Zermanese, 51	153,16	A2	1986
539	AST	1	ETV0094	CASIER (TV)	Via Zermanese, 51	153,16	A2	1986
540	AST	1	ETV0095	CASIER (TV)	Via Zermanese, 53	153,16	A2	1992
541	AST	1	ETV0096	CASIER (TV)	Via Zermanese, 53	153,16	A2	1992
542	AST	1	ETV0098	CASIER (TV)	Via Zermanese, 53	155,46	A2	1992
543	ASI	1	ETV0101	CASIER (TV)	Via Zermanese, 55	155,46	A2	1992
544	AST	1	ETV0102	CASIER (TV)	Via Zermanese, 55	153,16	A2	1992
545	AST	1	ETV0103	CASIER (TV)	Via Zermanese, 55	153,16	A2	1992
546	AST	1	ETV0104	CASIER (TV)	Via Zermanese, 55	155,46	A2	1992
547	AST	1	ETV0105	CASIER (TV)	Via Zermanese, 55	153,12	A2	1992
548	AST	1	ETV0106	CASIER (TV)	Via Zermanese, 55	153,16	A2	1992
549	AST	1	ETV0107	CASIER (TV)	Via Zermanese, 57	155,46	A2	1992
550	AST	1	ETV0108	CASIER (TV)	Via Zermanese, 57	153,12	A2	1992
551	AST	1	ETV0109	CASIER (TV)	Via Zermanese, 57	153,16	A2	1992
552	AST	1	ETV0111	CASIER (TV)	Via Zermanese, 57	153,16	A2	1992
553	AST	1	ETV0112	CASIER (TV)	Via Zermanese, 57	153,16	A2	1992
554	AST	1	ETV0113	CASIER (TV)	Via Zermanese, 59	155,46	A2	1992
555	AST	1	ETV0114	CASIER (TV)	Via Zermanese, 59	153,16	A2	1992
556	AST	1	ETV0116	CASIER (TV)	Via Zermanese, 59	155,46	A2	1992
557	AST	1	ETV0117	CASIER (TV)	Via Zermanese, 59	153,16	A2	1992
558	ASI	1	ETV0119	CASIER (TV)	Via Zermanese, 51	152,16	A2	1994
559	AST	1	ETV0120	CASIER (TV)	Via Zermanese, 51	149,86	A2	1994
560	AST	1	ETV0126	CASIER (TV)	Via Zermanese, 53	149,86	A2	1994
561	AST	1	ETV0127	CASIER (TV)	Via Zermanese, 53	149,86	A2	1994
562	AST	1	ETV0131	CASIER (TV)	Via Zermanese, 55	152,16	A2	1994
563	AST	1	ETV0132	CASIER (TV)	Via Zermanese, 55	149,86	A2	1994
564	AST	1	ETV0133	CASIER (TV)	Via Zermanese, 55	149,86	A2	1994
565	ASI	1	EVR0312	CASTELNUOVO DEL GARDA	Via Filiselle, 12	179,29	A3	1953
566	ASGC	1	ETO0442	CESANA TORINESE (TO)	Strada provinciale Sestriere	82,76	NC	
567	AST	1	EGE0066	CHIAVARI (GE)	Via Parma, 10	112,62	A2	1949
568	AST	1	EGE0067	CHIAVARI (GE)	Via Parma, 10	128,76	A2	1949
569	AST	1	EGE0068	CHIAVARI (GE)	Via Parma, 10	111,76	A2	1949
570	AST	1	EGE0072	CHIAVARI (GE)	Via Parma, 12	129,66	A2	1951
571	ASI	1	EGE0074	CHIAVARI (GE)	Via Parma, 12	136,57	A2	1951
572	AST	1	EGE0084	CHIAVARI (GE)	Via Parma, 14	121,64	A2	1955
573	AST	1	EGE0086	CHIAVARI (GE)	Via Parma, 120	102,11	A3	1958
574	AST	1	EGE0087	CHIAVARI (GE)	Via Parma, 120	102,96	A3	1958
575	AST	1	EGE0088	CHIAVARI (GE)	Via Parma, 120	104,6	A3	1958
576	AST	1	EGE0095	CHIAVARI (GE)	Via Parma, 118	104,37	A3	1958
577	ASI	1	EGE0099	CHIAVARI (GE)	Via Parma, 118	102,43	A3	1958
578	AST	1	EGE0108	CHIAVARI (GE)	Via Parma, 124/A	117,8	NC	1986
579	AST	1	EGE0109	CHIAVARI (GE)	Via Parma, 124/A	103,27	NC	1986
580	AST	1	EGE0111	CHIAVARI (GE)	Via Parma, 124/L	102,07	A3	1955

N°	Classif.	Status	Codice Alloggi	Località	Indirizzo	mq.	Cat. Catasto	Anno Costruz.
581	AST	1	EGE0112	CHIAVARI (GE)	Via Parma, 124/L	110,9	A3	1955
582	ASI	1	EGE0113	CHIAVARI (GE)	Via Parma, 124/L	105,3	A3	1955
583	AST	1	EGE0122	CHIAVARI (GE)	Via Parma, 124/D	141,05	NC	1875
584	AST	1	EGE0128	CHIAVARI (GE)	Via Parma, 124/D	141,67	NC	1875
585	AST	1	EGE0133	CHIAVARI (GE)	Via Parma, 124/D	103,33	NC	1875
586	ASI	1	EGE0146	CHIAVARI (GE)	Via Parma, 124/M	103,81	A3	1951
587	AST	1	EGE0147	CHIAVARI (GE)	Via Parma, 124/M	102,71	A3	1951
588	ASGC	1	EVI0065	CIMA GRAPPA (VI)	Via Madonna Del Covolo	0	A3	
589	AST	1	EUD0455	CIVIDALE DEL FRIULI (UD)	Via Premariacco, 17	166	A2	
590	AST	1	EUD0456	CIVIDALE DEL FRIULI (UD)	Via Premariacco, 17/A	175	A2	
591	AST	1	EUD0457	CIVIDALE DEL FRIULI (UD)	Via Premariacco, 17/A	164	A2	
592	AST	1	EUD0458	CIVIDALE DEL FRIULI (UD)	Via Premariacco, 17	176	A2	
593	AST	1	EUD0462	CIVIDALE DEL FRIULI (UD)	Via Premariacco, 17	164	A2	
594	AST	1	EUD0463	CIVIDALE DEL FRIULI (UD)	Via Premariacco, 17	176	A2	
595	AST	1	EUD0464	CIVIDALE DEL FRIULI (UD)	Via Premariacco, 17	164	A2	
596	AST	1	EUD0465	CIVIDALE DEL FRIULI (UD)	Via Premariacco, 17	166	A2	
597	AST	1	EUD0468	CIVIDALE DEL FRIULI (UD)	Via Premariacco, 17	176	A2	
598	AST	1	EUD0470	CIVIDALE DEL FRIULI (UD)	Via Premariacco, 17	137	A2	
599	AST	1	EUD0472	CIVIDALE DEL FRIULI (UD)	Via Premariacco, 17	137	A2	
600	AST	1	EUD0474	CIVIDALE DEL FRIULI (UD)	Via Premariacco, 17	137	A2	
601	AST	1	EUD0475	CIVIDALE DEL FRIULI (UD)	Via Premariacco, 17	137	A2	
602	AST	1	EUD0477	CIVIDALE DEL FRIULI (UD)	Via Premariacco, 17	136	A2	
603	AST	1	EUD0479	CIVIDALE DEL FRIULI (UD)	Via Premariacco, 17	137	A2	
604	AST	1	EUD0480	CIVIDALE DEL FRIULI (UD)	Via Premariacco, 17	137	A2	
605	AST	1	EUD0481	CIVIDALE DEL FRIULI (UD)	Via Premariacco, 17	151	A2	
606	AST	1	EUD0484	CIVIDALE DEL FRIULI (UD)	Via Premariacco, 17	137	A2	
607	AST	1	EUD0485	CIVIDALE DEL FRIULI (UD)	Via Premariacco, 17	137	A2	
608	AST	1	EUD0489	CIVIDALE DEL FRIULI (UD)	Via Premariacco, 17	136	A2	
609	AST	1	EUD0490	CIVIDALE DEL FRIULI (UD)	Via Premariacco, 17	137	A2	
610	AST	1	EUD0491	CIVIDALE DEL FRIULI (UD)	Via Premariacco, 17	151	A2	
611	AST	1	EUD0493	CIVIDALE DEL FRIULI (UD)	Via Premariacco, 17	152	A2	
612	AST	1	EUD0494	CIVIDALE DEL FRIULI (UD)	Via Premariacco, 17	137	A2	
613	AST	1	EUD0495	CIVIDALE DEL FRIULI (UD)	Via Premariacco, 17	137	A2	
614	AST	1	EUD0496	CIVIDALE DEL FRIULI (UD)	Via Premariacco, 17	151	A2	
615	AST	1	EUD0497	CIVIDALE DEL FRIULI (UD)	Via Premariacco, 17	135	A2	
616	AST	1	EUD0499	CIVIDALE DEL FRIULI (UD)	Via Premariacco, 17	137	A2	
617	ASI	1	EUD0510	CODROIPO (UD)	Via Paglieri, 60 (interno Cas. Paglieri)	207	A2	
618	AST	1	EUD0511	CODROIPO (UD)	Via Candotti, 152 (cond.misto)	127	A2	
619	AST	1	EUD0512	CODROIPO (UD)	Via Candotti, 152 (cond.misto)	127	A2	
620	AST	1	EUD0513	CODROIPO (UD)	Via Candotti, 152 (cond.misto)	127	A2	
621	AST	1	EUD0516	CODROIPO (UD)	Via Candotti, 152 (cond.misto)	127	A2	
622	AST	1	EUD0517	CODROIPO (UD)	Via Candotti, 152 (cond.misto)	127	A2	
623	AST	1	EUD0518	CODROIPO (UD)	Via Candotti, 152 (cond.misto)	128	A2	
624	AST	1	EUD0519	CODROIPO (UD)	Via Candotti, 152 (cond.misto)	111	A2	
625	AST	1	EBZ0569	COLLE ISARCO (BZ)	Via Tribulaun, 7	115,93	A2	1961
626	AST	1	EBZ0570	COLLE ISARCO (BZ)	Via Tribulaun, 7	108,76	A2	1960
627	AST	1	EBZ0571	COLLE ISARCO (BZ)	Via Tribulaun, 7	117,15	A2	1976
628	ASGC	1	EBZ0572	COLLE ISARCO (BZ)	Via Tribulaun, 7	85,7	A2	1976
629	AST	1	ECO0004	COMO (CO)	Via Frigerio, 1		NC	1965
630	AST	1	ECO0006	COMO (CO)	Via Frigerio, 1		NC	1965
631	AST	1	ECO0008	COMO (CO)	Via Frigerio, 1		NC	1965
632	AST	1	ECO0009	COMO (CO)	Via Frigerio, 1		NC	1965
633	AST	1	ECO0011	COMO (CO)	Via Frigerio, 1		NC	1983
634	AST	1	ECO0012	COMO (CO)	Via Frigerio, 1		NC	1983
635	AST	1	ECO0013	COMO (CO)	Via Frigerio, 1		NC	1983
636	AST	1	ECO0015	COMO (CO)	Via Frigerio, 1		NC	1983
637	AST	1	ECO0016	COMO (CO)	Via Frigerio, 1		NC	1983
638	AST	1	ECO0017	COMO (CO)	Via Frigerio, 1		NC	1983
639	AST	1	ETV0143	CONEGLIANO (TV)	Via Zamara, 4	106,11	A3	1964
640	AST	1	ETV0144	CONEGLIANO (TV)	Via Zamara, 4	106,97	A3	1964
641	AST	1	ETV0145	CONEGLIANO (TV)	Via Zamara, 4	106,7	A3	1964
642	AST	1	ETV0146	CONEGLIANO (TV)	Via Zamara, 4	110,67	A3	1964
643	AST	1	ETV0148	CONEGLIANO (TV)	Via Zamara, 4	100,68	A3	1964
644	AST	1	ETV0172	CONEGLIANO (TV)	Via Zamara, 4	111,85	A3	1964
645	AST	1	ETV0173	CONEGLIANO (TV)	Via Zamara, 4	115,39	A3	1964

N°	Classif.	Status	Codice Alloggi	Località	Indirizzo	mq.	Cat. Catasto	Anno Costruz.
841	AST	1	ELO0107	LODI (MI)	Via Walter Tobagi, 14		A2	1990
842	AST	1	ELO0108	LODI (MI)	Via Walter Tobagi, 14		A2	1990
843	AST	1	ELO0109	LODI (MI)	Via Walter Tobagi, 14		A2	1990
844	AST	1	ELO0111	LODI (MI)	Via Walter Tobagi, 14		A2	1990
845	AST	1	ELO0112	LODI (MI)	Via Walter Tobagi, 14		A2	1990
846	AST	1	ELO0114	LODI (MI)	Via Walter Tobagi, 14		A2	1990
847	AST	1	ELO0115	LODI (MI)	Via Walter Tobagi, 14		A2	1990
848	AST	1	ELO0116	LODI (MI)	Via Walter Tobagi, 14		A2	1990
849	AST	1	ELO0117	LODI (MI)	Via Walter Tobagi, 14		A2	1990
850	AST	1	ELO0118	LODI (MI)	Via Walter Tobagi, 14		A2	1990
851	AST	1	ELO0119	LODI (MI)	Via Walter Tobagi, 14		A2	1990
852	AST	1	ELO0120	LODI (MI)	Via Walter Tobagi, 14		A2	1990
853	AST	1	ELO0122	LODI (MI)	Via Walter Tobagi, 14		A2	1990
854	ASGC	1	ETO0451	LOMBARDORE (TO)	Via Torino Poligono, 26	121,5	NC	
855	ASGC	1	EVE0102	MALCONTENTA -	Via Pallade, 24	139,3	A3	1948
856	AST	1	EPN0192	MANIAGO (PN)	Via Manzoni, 18 (cond.misto)	103	A2	
857	ASI	1	EPN0193	MANIAGO (PN)	Via Manzoni, 18 (cond.misto)	164	A2	
858	AST	1	EPN0194	MANIAGO (PN)	Via Manzoni, 18 (cond.misto)	97	A2	
859	AST	1	EPN0195	MANIAGO (PN)	Via Manzoni, 18 (cond.misto)	112	A2	
860	AST	1	EPN0196	MANIAGO (PN)	Via Manzoni, 18 (cond.misto)	144	A2	
861	AST	1	EPN0198	MANIAGO (PN)	Via Manzoni, 18 (cond.misto)	111	A2	
862	AST	1	EPN0200	MANIAGO (PN)	Via Pordenone, 90	156	A2	
863	AST	1	EPN0201	MANIAGO (PN)	Via Pordenone, 90	101	A2	
864	AST	1	EPN0202	MANIAGO (PN)	Via Pordenone, 90	133	A2	
865	AST	1	EPN0203	MANIAGO (PN)	Via Pordenone, 90	156	A2	
866	AST	1	EPN0204	MANIAGO (PN)	Via Pordenone, 90	101	A2	
867	AST	1	EPN0205	MANIAGO (PN)	Via Pordenone, 90	133	A2	
868	AST	1	EPN0206	MANIAGO (PN)	Via Pordenone, 90	156	A2	
869	AST	1	EPN0207	MANIAGO (PN)	Via Pordenone, 90	101	A2	
870	AST	1	EPN0210	MANIAGO (PN)	Via Pordenone, 90	153	A2	
871	AST	1	EPN0211	MANIAGO (PN)	Via Pordenone, 90	153	A2	
872	AST	1	EPN0213	MANIAGO (PN)	Via Pordenone, 90	153	A2	
873	AST	1	EPN0215	MANIAGO (PN)	Via Pordenone, 90	153	A2	
874	ASGC	1	EMN0001	MANTOVA (MN)	Villa Bona di Goito		NC	1966
875	AST	1	EMN0002	MANTOVA (MN)	Corso Vittorio Emanuele, 35		NC	1500
876	AST	1	EMN0004	MANTOVA (MN)	Corso Vittorio Emanuele, 35		NC	1500
877	ASI	1	EMN0007	MANTOVA (MN)	Corso Vittorio Emanuele, 35		NC	1500
878	AST	1	EMN0010	MANTOVA (MN)	Via Giulio Romano, 5		NC	1500
879	AST	1	EMN0011	MANTOVA (MN)	Via Giulio Romano, 5		NC	1500
880	AST	1	EMN0012	MANTOVA (MN)	Via Giulio Romano, 5		NC	1500
881	AST	1	EMN0013	MANTOVA (MN)	Via Giulio Romano, 5		NC	1500
882	AST	1	EMN0014	MANTOVA (MN)	Via Giulio Romano, 5		NC	1500
883	AST	1	EMN0015	MANTOVA (MN)	Via Giulio Romano, 5		NC	1500
884	AST	1	EMN0021	MANTOVA (MN)	Via Giulio Romano, 5		NC	1500
885	AST	1	EMN0022	MANTOVA (MN)	Via Giulio Romano, 5		NC	1500
886	AST	1	EMN0023	MANTOVA (MN)	Via Giulio Romano, 5		NC	1500
887	AST	1	EMN0024	MANTOVA (MN)	Via Giulio Romano, 5		NC	1500
888	AST	1	EMN0026	MANTOVA (MN)	vicolo Maestro, 12		NC	1948
889	AST	1	EMN0027	MANTOVA (MN)	vicolo Maestro, 12		NC	1948
890	AST	1	EMN0028	MANTOVA (MN)	Via San silvestro, 9		NC	1956
891	AST	1	EMN0029	MANTOVA (MN)	Via San silvestro, 9		NC	1956
892	AST	1	EMN0030	MANTOVA (MN)	Via Dei Toscani 28/A		NC	1984
893	AST	1	EMN0031	MANTOVA (MN)	Via Dei Toscani 28/A		NC	1984
894	AST	1	EMN0032	MANTOVA (MN)	Via Dei Toscani 28/A		NC	1984
895	AST	1	EMN0033	MANTOVA (MN)	Via Dei Toscani 28/A		NC	1984
896	AST	1	EMN0036	MANTOVA (MN)	Via Dei Toscani 28/B		NC	1984
897	AST	1	EMN0037	MANTOVA (MN)	Via Dei Toscani 28/B		NC	1984
898	AST	1	EMN0038	MANTOVA (MN)	Via Dei Toscani 28/B		NC	1984
899	AST	1	EMN0040	MANTOVA (MN)	Via Dei Toscani 28/B		NC	1984
900	AST	1	EMN0041	MANTOVA (MN)	Via Dei Toscani 28/B		NC	1984
901	AST	1	EBZ0406	MERANO (BZ)	Via Palade, 79	98,64	A2	1958
902	AST	1	EBZ0408	MERANO (BZ)	Via Palade, 23	106,55	A2	1958
903	AST	1	EBZ0409	MERANO (BZ)	Via Palade, 33	122,37	A2	1957
904	AST	1	EBZ0422	MERANO (BZ)	Via Delle Corse, 102	163,09	A2	1961
905	AST	1	EBZ0423	MERANO (BZ)	Via Delle Corse, 102	160,13	A2	1961

N°	Classif.	Status	Codice Alloggi	Località	Indirizzo	mq.	Cat. Catasto	Anno Costruz.
776	AST	1	EGO0031	GORIZIA (GO)	Via Ristori 52/D	138	A3	
777	AST	1	EGO0033	GORIZIA (GO)	Via Ristori 52/A	149	A3	
778	AST	1	EGO0035	GORIZIA (GO)	Via Ristori 52/D	138	A3	
779	AST	1	EGO0037	GORIZIA (GO)	Via Ristori 52/A	136	A3	
780	AST	1	EGO0039	GORIZIA (GO)	Via Garzarolli, 99/1(cond.misto)	119	A2	
781	AST	1	EGO0040	GORIZIA (GO)	Via Garzarolli, 99/1(cond.misto)	94	A2	
782	AST	1	EGO0041	GORIZIA (GO)	Via Garzarolli, 99/1(cond.misto)	97	A2	
783	AST	1	EGO0042	GORIZIA (GO)	Via Garzarolli, 99/1(cond.misto)	122	A2	
784	ASI	1	EGO0045	GORIZIA (GO)	Via Garzarolli, 99/1(cond.misto)	122	A2	
785	AST	1	EGO0046	GORIZIA (GO)	Via Garzarolli, 99/1(cond.misto)	93	A2	
786	AST	1	EGO0048	GORIZIA (GO)	Via Garzarolli, 99/1(cond.misto)	142	A2	
787	AST	1	EGO0049	GORIZIA (GO)	Via Garzarolli, 99/1(cond.misto)	112	A2	
788	AST	1	EGO0050	GORIZIA (GO)	Via Garzarolli, 99/1(cond.misto)	121	A2	
789	AST	1	EGO0053	GORIZIA (GO)	Via Garzarolli, 99/3 (cond.misto)	95	A2	
790	AST	1	EGO0054	GORIZIA (GO)	Via Garzarolli, 99/3 (cond.misto)	120	A2	
791	AST	1	EGO0055	GORIZIA (GO)	Via Garzarolli, 99/3 (cond.misto)	93	A2	
792	ASI	1	EGO0057	GORIZIA (GO)	Via Garzarolli, 99/3 (cond.misto)	121	A2	
793	AST	1	EGO0059	GORIZIA (GO)	Via Garzarolli, 99/3 (cond.misto)	93	A2	
794	AST	1	EGO0060	GORIZIA (GO)	Via Garzarolli, 99/3 (cond.misto)	145	A2	
795	AST	1	EGO0062	GORIZIA (GO)	Via Garzarolli, 99/3 (cond.misto)	121	A2	
796	AST	1	EGO0106	GRADISCA D'ISONZO (GO)	Via Roma, 20	165	A3	
797	AST	1	EGO0107	GRADISCA D'ISONZO (GO)	Via Roma, 20	148	A3	
798	AST	1	EGO0108	GRADISCA D'ISONZO (GO)	Via Roma, 20	165	A3	
799	AST	1	EGO0110	GRADISCA D'ISONZO (GO)	Via Aquileia, 38	106	A3	
800	AST	1	EGO0111	GRADISCA D'ISONZO (GO)	Via Aquileia, 38	106	A3	
801	AST	1	EGO0112	GRADISCA D'ISONZO (GO)	Via Aquileia, 38	128	A3	
802	AST	1	EGO0113	GRADISCA D'ISONZO (GO)	Via Aquileia, 38	128	A3	
803	AST	1	EIM0001	IMPERIA (IM)	Via Vecchia Piemonte, 23	93,82	A3	1950
804	AST	1	EIM0003	IMPERIA (IM)	Via Vecchia Piemonte, 23	96,08	A3	1950
805	AST	1	EIM0008	IMPERIA (IM)	Via Vecchia Piemonte, 23	94,42	A3	1950
806	ASI	1	ESP0001	LA SPEZIA (SP)	Via Colombo, 205	123,5	A3	
807	AST	1	ESP0002	LA SPEZIA (SP)	Via Colombo, 205	157,88	A3	
808	AST	1	ESP0005	LA SPEZIA (SP)	Via XXIV maggio, 353	74,2	NC	
809	AST	1	ESP0006	LA SPEZIA (SP)	Via XXIV maggio, 353	68,62	NC	
810	AST	1	ESP0010	LA SPEZIA (SP)	Via Garibaldi, 8	87,63	NC	
811	AST	1	EBZ0384	LAIVES (BZ)	Via Stazione, 41	162,31	A2	1962
812	ASI	1	EVR0319	LEGNAGO (VR)	Via XX Settembre, 33	180,18	A3	1962
813	AST	1	EVR0323	LEGNAGO (VR)	Via F. Turati, 5	105,88	A3	1953
814	AST	1	EVR0325	LEGNAGO (VR)	Via 1° Maggio, 1	105,56	A3	1962
815	AST	1	EVR0326	LEGNAGO (VR)	Via 1° Maggio, 1	101,92	A3	1962
816	AST	1	EVR0327	LEGNAGO (VR)	Via 1° Maggio, 1	101,92	A3	1962
817	AST	1	EMI0246	LEGNANO (MI)	Via Milano, 51		NC	1934
818	AST	1	EMI0247	LEGNANO (MI)	Via Milano, 51		NC	1934
819	AST	1	EMI0248	LEGNANO (MI)	Via Milano, 51		NC	1934
820	AST	1	EMI0249	LEGNANO (MI)	Via Milano, 51		NC	1934
821	AST	1	EMI0250	LEGNANO (MI)	Via Milano, 51		NC	1934
822	AST	1	EMI0251	LEGNANO (MI)	Via Milano, 51		NC	1934
823	AST	1	EMI0252	LEGNANO (MI)	Via Milano, 51		NC	1934
824	AST	1	EMI0255	LEGNANO (MI)	Via Milano, 51		NC	1934
825	AST	1	EMI0256	LEGNANO (MI)	Via Milano, 51		NC	1934
826	AST	1	EMI0258	LEGNANO (MI)	Via Milano, 51		NC	1934
827	AST	1	EMI0260	LEGNANO (MI)	Via Milano, 51		NC	1934
828	AST	1	EMI0261	LEGNANO (MI)	Via Milano, 51		NC	1934
829	AST	1	EMI0262	LEGNANO (MI)	Viale Cadorna, 8		A3	1934
830	AST	1	EMI0264	LEGNANO (MI)	Viale Cadorna, 8		A3	1934
831	AST	1	EMI0265	LEGNANO (MI)	Viale Cadorna, 8		A3	1934
832	AST	1	EMI0268	LEGNANO (MI)	Viale Cadorna, 8		A3	1934
833	AST	1	EMI0271	LEGNANO (MI)	Viale Cadorna, 8		A3	1934
834	AST	1	EMI0272	LEGNANO (MI)	Viale Cadorna, 8		A3	1934
835	AST	1	EMI0273	LEGNANO (MI)	Viale Cadorna, 8		A3	1934
836	AST	1	EMI0274	LEGNANO (MI)	Viale Cadorna, 8		A3	1934
837	AST	1	ELO0103	LODI (MI)	Via Walter Tobagi, 14		A2	1990
838	AST	1	ELO0104	LODI (MI)	Via Walter Tobagi, 14		A2	1990
839	AST	1	ELO0105	LODI (MI)	Via Walter Tobagi, 14		A2	1990
840	AST	1	ELO0106	LODI (MI)	Via Walter Tobagi, 14		A2	1990

N°	Classif.	Status	Codice Alloggi	Località	Indirizzo	mq.	Cat. Catasto	Anno Costruz.
711	ASGC	1	EBL0047	FELTRE (BL)	Via Sameda, 40	81,3	A2	1964
712	AST	1	EBL0048	FELTRE (BL)	Via Vellat, 60	97,27	A2	1965
713	ASGC	1	EBL0049	FELTRE (BL)	Via Guanella, 35	97,27	A2	1965
714	ASGC	1	EGO0092	FOGLIANO DI REDIPUGLIA	Via 3° Armata, 66	75	A3	
715	ASI	1	EGO0094	FOGLIANO DI REDIPUGLIA	Via 3° Armata, 68	168	A3	
716	AST	1	ECN0058	FOSSANO (CN)	Via Don Minzoni, 28	89,9	NC	1990
717	AST	1	ECN0060	FOSSANO (CN)	Via Don Minzoni, 28	103,28	NC	1990
718	AST	1	ECN0062	FOSSANO (CN)	Via Don Minzoni, 28	103,88	NC	1990
719	AST	1	ECN0064	FOSSANO (CN)	Via Don Minzoni, 28	103,88	NC	1990
720	AST	1	ECN0065	FOSSANO (CN)	Via Don Minzoni, 28	89,9	NC	1990
721	AST	1	ECN0069	FOSSANO (CN)	Via Don Minzoni, 28		NC	1990
722	AST	1	EVC0044	GATTINARA (VC)	Via Manzoni, 3	137	NC	1965
723	AST	1	EVC0045	GATTINARA (VC)	Via Manzoni, 3	120,22	NC	1965
724	AST	1	EVC0047	GATTINARA (VC)	Via Manzoni, 3	120,1	NC	1965
725	AST	1	EVC0048	GATTINARA (VC)	Via Manzoni, 3	136,6	NC	1965
726	AST	1	EVC0049	GATTINARA (VC)	Via Manzoni, 3	120	NC	1965
727	AST	1	EVC0050	GATTINARA (VC)	Via Manzoni, 5	110,4	NC	1965
728	AST	1	EVC0052	GATTINARA (VC)	Via Manzoni, 5	115,4	NC	1965
729	AST	1	EVC0055	GATTINARA (VC)	Via Manzoni, 5	109,4	NC	1965
730	AST	1	EUD0526	GEMONA DEL FRIULI (UD)	Via Armentaressa, 11	112	A3	
731	AST	1	EUD0530	GEMONA DEL FRIULI (UD)	Via Villa, 15	117	A2	
732	AST	1	EUD0531	GEMONA DEL FRIULI (UD)	Via Villa, 15	117	A2	
733	AST	1	EUD0532	GEMONA DEL FRIULI (UD)	Via Villa, 15	122	A2	
734	AST	1	EUD0533	GEMONA DEL FRIULI (UD)	Via Villa, 15	118	A2	
735	AST	1	EUD0539	GEMONA DEL FRIULI (UD)	Via Villa, 15	117	A2	
736	AST	1	EUD0540	GEMONA DEL FRIULI (UD)	Via Villa, 15	118	A2	
737	AST	1	EUD0541	GEMONA DEL FRIULI (UD)	Via Villa, 15	118	A2	
738	AST	1	EUD0544	GEMONA DEL FRIULI (UD)	Via Villa, 15	118	A2	
739	AST	1	EUD0550	GEMONA DEL FRIULI (UD)	Via Villa, 15	117	A2	
740	AST	1	EUD0553	GEMONA DEL FRIULI (UD)	Via Villa, 15	118	A2	
741	AST	1	EUD0554	GEMONA DEL FRIULI (UD)	Via Villa, 15	117	A2	
742	AST	1	EUD0558	GEMONA DEL FRIULI (UD)	Via Villa, 15	117	A2	
743	AST	1	EGE0008	GENOVA (GE)	Via Lagaccio, 41	177,9	NC	1966
744	AST	1	EGE0012	GENOVA (GE)	Via Lagaccio, 41	94,22	NC	1966
745	AST	1	EGE0028	GENOVA (GE)	Via Francesco Rolla, 3	92,91	A4	1957
746	AST	1	EGE0030	GENOVA (GE)	Via Francesco Rolla, 3	73,8	A4	1957
747	AST	1	EGE0045	GENOVA (GE)	Corso Andrea Podestà, 8	105,67	NC	1977
748	ASI	1	EGE0047	GENOVA (GE)	Largo Zecca, 2	245,6	NC	1950
749	AST	1	EGE0053	GENOVA (GE)	Via Brigata Salerno, 15	88,43	NC	1959
750	AST	1	EGE0054	GENOVA (GE)	Via Brigata Salerno, 15	89,27	NC	1959
751	AST	1	EGE0056	GENOVA (GE)	Via Brigata Salerno, 15	93,45	NC	1959
752	AST	1	EGE0057	GENOVA (GE)	Via Brigata Salerno, 15	88,4	NC	1959
753	AST	1	EGE0059	GENOVA (GE)	Via Brigata Salerno, 15	88,21	NC	1959
754	AST	1	EGE0061	GENOVA (GE)	Via Brigata Salerno, 15	86,16	NC	1959
755	AST	1	EGE0149	GENOVA (GE)	Via Brigata Salerno, 15		NC	
756	AST	1	EBS0066	GHEDI (BS)	Via Risorgimento, 2		NC	
757	AST	1	EBS0070	GHEDI (BS)	Via Risorgimento, 2		NC	
758	AST	1	EBS0072	GHEDI (BS)	Via Risorgimento, 2		NC	
759	ASI	1	ETV0194	GIAVERA DEL MONTELLO	Via F.Baracca, 2	146,9	A3	1958
760	AST	1	ETV0195	GIAVERA DEL MONTELLO	Via F.Baracca, 2	99,55	A3	1958
761	ASGC	1	ETV0206	GIAVERA DEL MONTELLO	Via Del Fante, 6/A	123,24	A3	1960
762	AST	1	EPV0043	GODIASCO (PV)	Via Cascina, 1		NC	
763	AST	1	EPV0045	GODIASCO (PV)	Via Cascina, 1		NC	
764	AST	1	EGO0001	GORIZIA (GO)	Via Ristori 52/B	146	A3	
765	AST	1	EGO0003	GORIZIA (GO)	Via Ristori 52/A	138	A3	
766	AST	1	EGO0004	GORIZIA (GO)	Via Ristori 52/B	152	A3	
767	AST	1	EGO0006	GORIZIA (GO)	Via Ristori 52/B	152	A3	
768	AST	1	EGO0009	GORIZIA (GO)	Via Ristori 52/D	118	A3	
769	AST	1	EGO0011	GORIZIA (GO)	Via Ristori 52/3	111	A3	
770	AST	1	EGO0014	GORIZIA (GO)	Via Ristori, 50	137	A3	
771	AST	1	EGO0022	GORIZIA (GO)	Via Ristori 52/C	170	A3	
772	AST	1	EGO0024	GORIZIA (GO)	Via Ristori 52/C	148	A3	
773	AST	1	EGO0025	GORIZIA (GO)	Via Ristori 52/C	168	A3	
774	AST	1	EGO0028	GORIZIA (GO)	Via Ristori 52/C	177	A3	
775	ASI	1	EGO0029	GORIZIA (GO)	Via Ristori 52/C	180	A3	

N°	Classif.	Status	Codice Alloggi	Località	Indirizzo	mq.	Cat. Catasto	Anno Costruz.
906	AST	1	EBZ0424	MERANO (BZ)	Via Delle Corse, 102	176,73	A2	1958
907	AST	1	EBZ0425	MERANO (BZ)	Via Delle Corse, 102	153,25	A2	1961
908	AST	1	EBZ0427	MERANO (BZ)	Via Delle Corse, 102	105,98	A2	1961
909	AST	1	EBZ0435	MERANO (BZ)	Via Carducci, 67	89,46	A2	1960
910	AST	1	EBZ0437	MERANO (BZ)	Via Carducci, 65	93,16	A2	1960
911	ASI	1	EBZ0438	MERANO (BZ)	Via Carducci, 67	47,03	A2	1962
912	ASI	1	EBZ0440	MERANO (BZ)	Via Carducci, 67	44,78	A2	1960
913	AST	1	EBZ0441	MERANO (BZ)	Via Carducci, 65	91,12	A2	1960
914	ASI	1	EBZ0442	MERANO (BZ)	Via Carducci, 65	44,78	A2	1960
915	AST	1	EBZ0447	MERANO (BZ)	Via Carducci, 67	95,34	A2	1960
916	AST	1	EBZ0449	MERANO (BZ)	Via Carducci, 67	93,29	A2	1960
917	AST	1	EBZ0450	MERANO (BZ)	Via Carducci, 67	88,57	A2	1962
918	ASI	1	EBZ0451	MERANO (BZ)	Via Carducci, 67	57,68	A2	1958
919	AST	1	EBZ0452	MERANO (BZ)	Via Carducci, 67	87,96	A2	1960
920	AST	1	EBZ0460	MERANO (BZ)	Via O. Huber, 24	90,13	A2	1959
921	AST	1	EBZ0461	MERANO (BZ)	Via O. Huber, 23	101,41	A2	1959
922	AST	1	EBZ0463	MERANO (BZ)	Via Mainardo, 31	96,42	A2	1955
923	AST	1	EBZ0464	MERANO (BZ)	Via Mainardo, 31	135,13	A2	1962
924	AST	1	EBZ0465	MERANO (BZ)	Via Mainardo, 31	96,42	A2	1959
925	AST	1	EBZ0466	MERANO (BZ)	Via Mainardo, 31	135,13	A2	1959
926	AST	1	EBZ0469	MERANO (BZ)	Via Mainardo, 29	102,42	A2	1960
927	AST	1	EBZ0473	MERANO (BZ)	Via Mainardo, 29	102,42	A2	1960
928	AST	1	EBZ0474	MERANO (BZ)	Via Mainardo, 29	105,21	A2	1960
929	AST	1	EBZ0479	MERANO (BZ)	Via Palade, 71	99,74	A2	1986
930	AST	1	EBZ0481	MERANO (BZ)	Via Palade, 71	90,77	A2	1986
931	AST	1	EBZ0482	MERANO (BZ)	Via Palade, 71	109,8	A2	1958
932	AST	1	EBZ0483	MERANO (BZ)	Via Palade, 71	123,07	A2	1986
933	AST	1	EBZ0487	MERANO (BZ)	Via Palade, 71	123,07	A2	1986
934	AST	1	EBZ0489	MERANO (BZ)	Via Palade, 71	89,69	A2	1986
935	AST	1	EBZ0491	MERANO (BZ)	Via Palade, 71	100,88	A2	1986
936	AST	1	EBZ0492	MERANO (BZ)	Via Palade, 71	103,33	A2	1986
937	AST	1	EBZ0495	MERANO (BZ)	Via Palade, 71	116,87	A2	1992
938	AST	1	EBZ0499	MERANO (BZ)	Via Palade, 71	117,44	A2	1992
939	AST	1	EBZ0500	MERANO (BZ)	Via Palade, 71	92,58	A2	1992
940	ASI	1	EBZ0502	MERANO (BZ)	Via Palade, 71	178,34	A2	1992
941	AST	1	EBZ0503	MERANO (BZ)	Via Palade, 71	111,02	A2	1992
942	AST	1	EBZ0505	MERANO (BZ)	Via Palade, 71	112,51	A2	1992
943	AST	1	EBZ0507	MERANO (BZ)	Via Palade, 71	110,15	A2	1992
944	AST	1	EBZ0508	MERANO (BZ)	Via Palade, 71	127,26	A2	1992
945	AST	1	EBZ0509	MERANO (BZ)	Via Palade, 71	114,74	A2	1992
946	AST	1	EBZ0510	MERANO (BZ)	Via Palade, 71	91,84	A2	1992
947	AST	1	EBZ0511	MERANO (BZ)	Via Palade, 71	110,15	A2	1992
948	AST	1	EBZ0513	MERANO (BZ)	Via Palade, 71	114,74	A2	1992
949	AST	1	EBZ0653	MERANO (BZ)	Via Cadorna		A2	1996
950	AST	1	EBZ0654	MERANO (BZ)	Via Cadorna		A2	1996
951	AST	1	EBZ0655	MERANO (BZ)	Via Cadorna		A2	1996
952	AST	1	EBZ0656	MERANO (BZ)	Via Cadorna		A2	1996
953	AST	1	EBZ0657	MERANO (BZ)	Via Palade	172,56	A2	1997
954	AST	1	EBZ0658	MERANO (BZ)	Via Palade	172,15	A2	1997
955	AST	1	EBZ0659	MERANO (BZ)	Via Palade	76,57	A2	
956	AST	1	EBZ0660	MERANO (BZ)	Via Palade	172,68	A2	1997
957	AST	1	EBZ0661	MERANO (BZ)	Via Palade	167,76	A2	1997
958	AST	1	EBZ0662	MERANO (BZ)	Via Palade	177,36	A2	1997
959	AST	1	EBZ0664	MERANO (BZ)	Via Palade	168,09	A2	1997
960	AST	1	EBZ0665	MERANO (BZ)	Via Palade	176,75	A2	1997
961	AST	1	EBZ0817	MERANO (BZ)	Via Palade, 77		NC	1998
962	AST	1	EBZ0818	MERANO (BZ)	Via Palade, 77		NC	1998
963	AST	1	EBZ0819	MERANO (BZ)	Via Palade, 77		NC	1998
964	AST	1	EBZ0820	MERANO (BZ)	Via Palade, 77		NC	1998
965	ASI	1	EBZ0823	MERANO (BZ)	Via Palade, 77		NC	1998
966	ASI	1	EBZ0824	MERANO (BZ)	Via Palade, 77		NC	1998
967	ASI	1	EBZ0825	MERANO (BZ)	Via Palade, 77		NC	1998
968	AST	1	EBZ0826	MERANO (BZ)	Via Palade, 75/A		NC	1998
969	AST	1	EBZ0827	MERANO (BZ)	Via Palade, 75/A		NC	1998
970	AST	1	EBZ0828	MERANO (BZ)	Via Palade, 75/A		NC	1998

Situazione aggiornata al: 12 dicembre 2002

Annesso 1

N°	Classif.	Status	Codice Alloggi	Località	Indirizzo	mq.	Cat. Catasto	Anno Costruz.
1036	ASI	1	EMI0096	MILANO (MI)	Via Forze Armate, 116		A3	1933
1037	ASI	1	EMI0097	MILANO (MI)	Via Forze Armate, 116		A3	1933
1038	AST	1	EMI0098	MILANO (MI)	Via Forze Armate, 180		A3	1932
1039	AST	1	EMI0099	MILANO (MI)	Via Forze Armate, 180		A3	1932
1040	AST	1	EMI0100	MILANO (MI)	Via Forze Armate, 180		A3	1932
1041	AST	1	EMI0101	MILANO (MI)	Via Forze Armate, 180		A3	1932
1042	AST	1	EMI0103	MILANO (MI)	Via Forze Armate, 180		A3	1932
1043	AST	1	EMI0104	MILANO (MI)	Via G. Mazzarino, 19		NC	1933
1044	AST	1	EMI0105	MILANO (MI)	Via Giangirol Savoldo, 4		NC	1962
1045	AST	1	EMI0107	MILANO (MI)	Via Giangirol Savoldo, 4		NC	1962
1046	AST	1	EMI0109	MILANO (MI)	Via Giangirol Savoldo, 4		NC	1962
1047	AST	1	EMI0110	MILANO (MI)	Via Giangirol Savoldo, 4		NC	1962
1048	AST	1	EMI0113	MILANO (MI)	Via Giulio Mazzarino, 19	93,82	NC	1933
1049	ASI	1	EMI0114	MILANO (MI)	Via L. Mascheroni, 26		NC	1890
1050	AST	1	EMI0121	MILANO (MI)	Via Olivieri, 8		A4	1932
1051	AST	1	EMI0122	MILANO (MI)	Via Olivieri, 8		A4	1932
1052	AST	1	EMI0123	MILANO (MI)	Via Olivieri, 8		A4	1932
1053	AST	1	EMI0124	MILANO (MI)	Via Olivieri, 8		A4	1932
1054	AST	1	EMI0125	MILANO (MI)	Via Olivieri, 8		A4	1932
1055	AST	1	EMI0126	MILANO (MI)	Via Olivieri, 8		A4	1932
1056	AST	1	EMI0127	MILANO (MI)	Via Olivieri, 8		A4	1932
1057	AST	1	EMI0128	MILANO (MI)	Via Olivieri, 8		A4	1932
1058	AST	1	EMI0129	MILANO (MI)	Via Olivieri, 8		A4	1932
1059	AST	1	EMI0131	MILANO (MI)	Via Olivieri, 8		A4	1932
1060	AST	1	EMI0132	MILANO (MI)	Via Olivieri, 24		A3	1984
1061	AST	1	EMI0134	MILANO (MI)	Via Olivieri, 24		A3	1984
1062	AST	1	EMI0135	MILANO (MI)	Via Olivieri, 24		A3	1984
1063	AST	1	EMI0136	MILANO (MI)	Via Olivieri, 24		A3	1984
1064	AST	1	EMI0137	MILANO (MI)	Via Olivieri, 24		A3	1984
1065	AST	1	EMI0138	MILANO (MI)	Via Olivieri, 24		A3	1984
1066	AST	1	EMI0139	MILANO (MI)	Via Olivieri, 24		A3	1984
1067	AST	1	EMI0140	MILANO (MI)	Via Olivieri, 24		A3	1984
1068	AST	1	EMI0142	MILANO (MI)	Via Olivieri, 24		A3	1984
1069	AST	1	EMI0143	MILANO (MI)	Via Olivieri, 24		A3	1984
1070	AST	1	EMI0144	MILANO (MI)	Via Olivieri, 24		A3	1984
1071	AST	1	EMI0145	MILANO (MI)	Via Olivieri, 24		A3	1984
1072	AST	1	EMI0146	MILANO (MI)	Via Olivieri, 24		A3	1984
1073	AST	1	EMI0147	MILANO (MI)	Via Olivieri, 24		A3	1984
1074	AST	1	EMI0148	MILANO (MI)	Via Olivieri, 24		A3	1984
1075	AST	1	EMI0149	MILANO (MI)	Via Olivieri, 24		A3	1984
1076	AST	1	EMI0150	MILANO (MI)	Via Olivieri, 24		A3	1984
1077	AST	1	EMI0151	MILANO (MI)	Via Olivieri, 24		A3	1984
1078	AST	1	EMI0152	MILANO (MI)	Via Olivieri, 24		A3	1984
1079	AST	1	EMI0153	MILANO (MI)	Via Olivieri, 24		A3	1984
1080	AST	1	EMI0154	MILANO (MI)	Via Olivieri, 24		A3	1984
1081	AST	1	EMI0155	MILANO (MI)	Via Olivieri, 24		A3	1984
1082	AST	1	EMI0157	MILANO (MI)	Via Olivieri, 26		A3	1991
1083	AST	1	EMI0158	MILANO (MI)	Via Olivieri, 26		A3	1991
1084	AST	1	EMI0159	MILANO (MI)	Via Olivieri, 26		A3	1991
1085	AST	1	EMI0160	MILANO (MI)	Via Olivieri, 26		A3	1991
1086	AST	1	EMI0161	MILANO (MI)	Via Olivieri, 26		A3	1991
1087	AST	1	EMI0162	MILANO (MI)	Via Olivieri, 26		A3	1991
1088	AST	1	EMI0163	MILANO (MI)	Via Olivieri, 26		A3	1991
1089	AST	1	EMI0165	MILANO (MI)	Via Olivieri, 26		A3	1991
1090	AST	1	EMI0166	MILANO (MI)	Via Olivieri, 26		A3	1991
1091	ASI	1	EMI0167	MILANO (MI)	Via Olivieri, 26		A3	1991
1092	AST	1	EMI0168	MILANO (MI)	Via Olivieri, 26		A3	1991
1093	AST	1	EMI0170	MILANO (MI)	Via Olivieri, 26		A3	1991
1094	AST	1	EMI0171	MILANO (MI)	Via Olivieri, 26		A3	1991
1095	AST	1	EMI0173	MILANO (MI)	Via Olivieri, 26		A3	1991
1096	AST	1	EMI0174	MILANO (MI)	Via Olivieri, 26		A3	1991
1097	AST	1	EMI0175	MILANO (MI)	Via Olivieri, 26		A3	1991
1098	AST	1	EMI0176	MILANO (MI)	Via Olivieri, 26		A3	1991
1099	AST	1	EMI0177	MILANO (MI)	Via Olivieri, 26		A3	1991
1100	ASI	1	EMI0178	MILANO (MI)	Via Olivieri, 26		A3	1991

N°	Classif.	Status	Codice Alloggi	Località	Indirizzo	mq.	Cat. Catasto	Anno Costruz.
1101	AST	1	EMI0179	MILANO (MI)	Via Olivieri, 26		A3	1991
1102	ASI	1	EMI0181	MILANO (MI)	Via Saint Bon, 5		NC	1932
1103	AST	1	EMI0183	MILANO (MI)	Via Saint Bon, 5		NC	1932
1104	AST	1	EMI0186	MILANO (MI)	Via Tarabella, 11		NC	1984
1105	AST	1	EMI0187	MILANO (MI)	Via Tarabella, 11		NC	1984
1106	AST	1	EMI0188	MILANO (MI)	Via Tarabella, 11		NC	1984
1107	AST	1	EMI0189	MILANO (MI)	Via Tarabella, 11		NC	1984
1108	AST	1	EMI0190	MILANO (MI)	Via Tarabella, 11		NC	1984
1109	AST	1	EMI0191	MILANO (MI)	Via Tarabella, 11		NC	1984
1110	AST	1	EMI0192	MILANO (MI)	Via Tarabella, 11		NC	1984
1111	AST	1	EMI0193	MILANO (MI)	Via Tarabella, 11		NC	1984
1112	AST	1	EMI0194	MILANO (MI)	Via Tarabella, 11		NC	1984
1113	AST	1	EMI0195	MILANO (MI)	Via Tarabella, 11		NC	1984
1114	AST	1	EMI0196	MILANO (MI)	Via Tarabella, 11		NC	1984
1115	AST	1	EMI0197	MILANO (MI)	Via Tarabella, 11		NC	1984
1116	AST	1	EMI0199	MILANO (MI)	Via Tarabella, 11		NC	1984
1117	AST	1	EMI0200	MILANO (MI)	Via Tarabella, 11		NC	1984
1118	AST	1	EMI0201	MILANO (MI)	Via Tarabella, 11		NC	1984
1119	AST	1	EMI0202	MILANO (MI)	Via Tarabella, 11		NC	1984
1120	AST	1	EMI0203	MILANO (MI)	Via Tarabella, 11		NC	1984
1121	AST	1	EMI0206	MILANO (MI)	Viale Suzzani, 131		NC	1960
1122	AST	1	EMI0207	MILANO (MI)	Viale Suzzani, 131		NC	1960
1123	AST	1	EMI0209	MILANO (MI)	Viale Suzzani, 131		NC	1960
1124	AST	1	EMI0210	MILANO (MI)	Viale Suzzani, 131		NC	1960
1125	AST	1	EMI0211	MILANO (MI)	Viale Suzzani, 131		NC	1960
1126	AST	1	EMI0212	MILANO (MI)	Viale Suzzani, 131		NC	1960
1127	AST	1	EMI0213	MILANO (MI)	Viale Suzzani, 131		NC	1960
1128	AST	1	EMI0214	MILANO (MI)	Viale Suzzani, 131		NC	1960
1129	AST	1	EMI0216	MILANO (MI)	Viale Suzzani, 131		NC	1960
1130	AST	1	EMI0217	MILANO (MI)	Viale Suzzani, 131		NC	1983
1131	AST	1	EMI0219	MILANO (MI)	Viale Suzzani, 131		NC	1960
1132	AST	1	EMI0221	MILANO (MI)	Viale Suzzani, 131		NC	1983
1133	AST	1	EMI0222	MILANO (MI)	Viale Suzzani, 131		NC	1983
1134	AST	1	EMI0223	MILANO (MI)	Viale Suzzani, 131		NC	1983
1135	AST	1	EMI0224	MILANO (MI)	Viale Suzzani, 131		NC	1983
1136	AST	1	EMI0225	MILANO (MI)	Viale Suzzani, 131		NC	1983
1137	AST	1	EMI0227	MILANO (MI)	Viale Suzzani, 131		NC	1983
1138	AST	1	EMI0228	MILANO (MI)	Viale Suzzani, 131		NC	1983
1139	AST	1	EMI0230	MILANO (MI)	Viale Suzzani, 131		NC	1983
1140	AST	1	EMI0231	MILANO (MI)	Viale Suzzani, 131		NC	1983
1141	AST	1	EMI0232	MILANO (MI)	Viale Suzzani, 131		NC	1983
1142	ASI	1	EMI0233	MILANO (MI)	Viale Suzzani, 131		NC	1983
1143	AST	1	EMI0234	MILANO (MI)	Viale Suzzani, 131		NC	1983
1144	ASI	1	EPV0047	MORTARA (PV)	Deposito Munizioni Remondo		NC	
1145	ASGC	1	EPV0048	MORTARA (PV)	Deposito Munizioni Remondo		NC	
1146	AST	1	ETV0210	MOTTA DI LIVENZA (TV)	Via Meschio, 1	156,1	A3	1982
1147	AST	1	ETV0211	MOTTA DI LIVENZA (TV)	Via Meschio, 1	149,94	A3	1982
1148	AST	1	ETV0216	MOTTA DI LIVENZA (TV)	Via Meschio, 21	176,36	A3	1982
1149	ASGC	1	EVC0059	MOTTALCIATA (VC)	Cascina Mulela	103,12	NC	
1150	ASGC	1	ETS0144	MUGGIA (TS)	Strada per Lazzaretto,14	149	A3	
1151	AST	1	EVE0233	MUSILE DI PIAVE (VE)	Via Bellini, 45	100,08	A3	1986
1152	AST	1	EVE0235	MUSILE DI PIAVE (VE)	Via Bellini, 45	100,08	A3	1986
1153	AST	1	EVE0236	MUSILE DI PIAVE (VE)	Via Bellini, 45	120,28	A3	1986
1154	ASI	1	ENO0007	NOVARA (NO)	Via Marsala, 3		NC	
1155	ASI	1	ENO0008	NOVARA (NO)	Via Marsala, 3	189	NC	
1156	AST	1	ENO0012	NOVARA (NO)	Via San Lazzaro D. Costa, 3	102,25	NC	
1157	AST	1	ENO0013	NOVARA (NO)	Via San Lazzaro D. Costa, 3	126,25	NC	
1158	AST	1	ENO0017	NOVARA (NO)	Via San Lazzaro D. Costa, 3		NC	
1159	AST	1	ENO0018	NOVARA (NO)	Via San Lazzaro D. Costa, 3	127,25	NC	
1160	AST	1	ENO0019	NOVARA (NO)	Via San Lazzaro D. Costa, 3	122,62	NC	
1161	AST	1	ENO0021	NOVARA (NO)	Via San Lazzaro D. Costa, 3	128,25	NC	
1162	AST	1	ENO0023	NOVARA (NO)	Via San Lazzaro D. Costa, 3	125,25	NC	
1163	ASGC	1	EAL0043	OCCIMIANO (AL)	Deposito Munizioni	110,17	NC	1930
1164	AST	1	ETV0225	ODERZO (TV)	Via DIAZ, 16	164,25	A2	1963
1165	AST	1	ENO0073	OLEGGIO (NO)	Via San Bartolomeo, 17	117,95	NC	1966

N°	Classif.	Status	Codice Alloggi	Località	Indirizzo	mq.	Cat. Catasto	Anno Costruz.
1166	AST	1	ENO0078	OLEGGIO (NO)	Via San Bartolomeo, 17	102,48	NC	1966
1167	AST	1	ENO0080	OLEGGIO (NO)	Via San Bartolomeo, 17	130,95	NC	1966
1168	AST	1	ENO0082	OLEGGIO (NO)	Via Sant'Eusebio, 23		NC	1966
1169	ASGC	1	EVI0034	ORGIANO (VI)	Via Fornetto, 8	112,76	A3	1960
1170	ASGC	1	EGO0098	OSLAVIA (GO)	Via Ossario, 2	205	A3	
1171	AST	1	ETO0462	OULX (TO)	Corso Montenero, 27.	106,75	NC	1939
1172	ASI	1	ETO0464	OULX (TO)	Corso Montenero, 27.	115	NC	1939
1173	AST	1	EPD0001	PADOVA (PD)	Via San Prosdocimo, 63	85,24	A3	1948
1174	AST	1	EPD0002	PADOVA (PD)	Via San Prosdocimo, 63	119,43	A3	1948
1175	AST	1	EPD0004	PADOVA (PD)	Via San Prosdocimo, 63	110,4	A3	1948
1176	AST	1	EPD0006	PADOVA (PD)	Via San Prosdocimo, 63	106,78	A3	1948
1177	AST	1	EPD0007	PADOVA (PD)	Via San Prosdocimo, 63	113,52	A3	1948
1178	ASI	1	EPD0008	PADOVA (PD)	Via San Prosdocimo, 63	202,95	A3	1948
1179	ASI	1	EPD0009	PADOVA (PD)	Via San Prosdocimo, 63	142,6	A3	1948
1180	AST	1	EPD0010	PADOVA (PD)	Via San Prosdocimo, 63	135,24	A3	1959
1181	AST	1	EPD0011	PADOVA (PD)	Via San Prosdocimo, 63	82,53	A3	1948
1182	AST	1	EPD0012	PADOVA (PD)	Via San Prosdocimo, 63	82,08	A3	1948
1183	AST	1	EPD0013	PADOVA (PD)	Corso Milano, 121/E	113,47	A3	1948
1184	AST	1	EPD0014	PADOVA (PD)	Corso Milano, 121/E	131,43	A3	1948
1185	AST	1	EPD0015	PADOVA (PD)	Corso Milano, 121/E	113,27	A3	1948
1186	AST	1	EPD0017	PADOVA (PD)	Via Orsini, 9	148,44	A3	1948
1187	AST	1	EPD0019	PADOVA (PD)	Corso Milano, 121/F	109,76	A3	1948
1188	AST	1	EPD0020	PADOVA (PD)	Corso Milano, 121/E	119,15	A3	1948
1189	AST	1	EPD0024	PADOVA (PD)	Riviera San Benedetto, 28	119,44	A3	1948
1190	ASI	1	EPD0031	PADOVA (PD)	Corso Milano, 121/A	74,31	A3	1948
1191	AST	1	EPD0037	PADOVA (PD)	Corso Milano, 121/C	82,25	A3	1948
1192	AST	1	EPD0038	PADOVA (PD)	Corso Milano, 121	78,88	A3	1948
1193	AST	1	EPD0040	PADOVA (PD)	Corso Milano, 121/A	86,21	A3	1951
1194	ASI	1	EPD0044	PADOVA (PD)	Riviera San Benedetto, 30	151,13	A3	1948
1195	ASI	1	EPD0045	PADOVA (PD)	Riviera San Benedetto, 26	123,2	A3	1948
1196	AST	1	EPD0047	PADOVA (PD)	Corso Milano, 121/B	143,22	A3	1948
1197	AST	1	EPD0049	PADOVA (PD)	Corso Milano, 121	119,15	A3	1948
1198	AST	1	EPD0051	PADOVA (PD)	Corso Milano, 121	110,13	A3	1948
1199	AST	1	EPD0052	PADOVA (PD)	Corso Milano, 121/A	86,95	A3	1951
1200	AST	1	EPD0058	PADOVA (PD)	Corso Milano, 121	113,01	A3	1948
1201	AST	1	EPD0059	PADOVA (PD)	Corso Milano, 121	113,02	A3	1948
1202	AST	1	EPD0060	PADOVA (PD)	Corso Milano, 121/A	86,55	A3	1951
1203	AST	1	EPD0063	PADOVA (PD)	Corso Milano, 121/A	61,94	A3	1951
1204	ASI	1	EPD0064	PADOVA (PD)	Riviera San Benedetto, 28	184,28	A3	1948
1205	AST	1	EPD0076	PADOVA (PD)	Riviera Paleocapa, 18	99,53	A3	1948
1206	ASI	1	EPD0077	PADOVA (PD)	Riviera Paleocapa, 18	138,88	A3	1948
1207	ASI	1	EPD0084	PADOVA (PD)	Prato Della Valle, 66	150,32	A3	1948
1208	ASGC	1	EPD0089	PADOVA (PD)	Via Telesio, 5	54,71	A3	1953
1209	AST	1	EPD0090	PADOVA (PD)	Via Goethe, 28	73,98	A2	1961
1210	AST	1	EPD0091	PADOVA (PD)	Via Goethe, 28	140,46	A2	1961
1211	ASI	1	EPD0092	PADOVA (PD)	Via Goethe, 28	90,72	A2	1961
1212	AST	1	EPD0093	PADOVA (PD)	Via Goethe, 28	125,16	A2	1961
1213	AST	1	EPD0094	PADOVA (PD)	Via Goethe, 28	99,62	A2	1961
1214	AST	1	EPD0096	PADOVA (PD)	Via Goethe, 28	117,69	A2	1961
1215	AST	1	EPD0097	PADOVA (PD)	Via Goethe, 28	98,21	A2	1959
1216	AST	1	EPD0100	PADOVA (PD)	Via Marco Lando, 15	92,07	A2	1958
1217	AST	1	EPD0101	PADOVA (PD)	Via Marco Lando, 15	92,07	A2	1963
1218	AST	1	EPD0102	PADOVA (PD)	Via Marco Lando, 15	92,07	A2	1958
1219	AST	1	EPD0103	PADOVA (PD)	Via Marco Lando, 15	94,94	A2	1958
1220	AST	1	EPD0104	PADOVA (PD)	Via Marco Lando, 15	94,94	A2	1963
1221	AST	1	EPD0106	PADOVA (PD)	Via Cavalletto, 2	84,34	A2	1962
1222	AST	1	EPD0111	PADOVA (PD)	Via Cavalletto, 2	111,66	A2	1962
1223	AST	1	EPD0113	PADOVA (PD)	Via Due Palazzi, 63	115,56	A3	1973
1224	AST	1	EPD0114	PADOVA (PD)	Via Due Palazzi, 64	114,72	A3	1973
1225	ASI	1	EPD0116	PADOVA (PD)	Via Lucatello, 3	177,02	A2	1976
1226	AST	1	EPD0117	PADOVA (PD)	Via Righi, 5	147,54	A2	1983
1227	AST	1	EPD0118	PADOVA (PD)	Via Righi, 5	128,57	A2	1983
1228	AST	1	EPD0120	PADOVA (PD)	Via Righi, 5	128,57	A2	1983
1229	AST	1	EPD0125	PADOVA (PD)	Via Pomponazzi, 20/3-4	121,9	A2	1984
1230	AST	1	EPD0128	PADOVA (PD)	Via Pomponazzi, 20/3-4	121,9	A2	1984

N°	Classif.	Status	Codice Alloggi	Località	Indirizzo	mq.	Cat. Catasto	Anno Costruz.
1231	AST	1	EPD0129	PADOVA (PD)	Via Pomponazzi, 20/3-4	145,05	A2	1984
1232	AST	1	EPD0130	PADOVA (PD)	Via Pomponazzi, 20/3-4	151,8	A2	1984
1233	AST	1	EPD0131	PADOVA (PD)	Via Pomponazzi, 20/3-4	121,9	A2	1984
1234	AST	1	EPD0132	PADOVA (PD)	Via Pomponazzi, 20/3-4	145,05	A2	1984
1235	AST	1	EPD0133	PADOVA (PD)	Via Pomponazzi, 20/3-4	151,8	A2	1984
1236	AST	1	EPD0134	PADOVA (PD)	Via Pomponazzi, 20/3-4	121,9	A2	1984
1237	AST	1	EPD0135	PADOVA (PD)	Via Pomponazzi, 20/3-4	145,05	A2	1984
1238	AST	1	EPD0137	PADOVA (PD)	Via Pomponazzi, 20/3-4	121,9	A2	1984
1239	AST	1	EPD0138	PADOVA (PD)	Via Pomponazzi, 20/3-4	145,05	A2	1984
1240	AST	1	EPD0139	PADOVA (PD)	Via Pomponazzi, 20/3-4	151,8	A2	1984
1241	AST	1	EPD0140	PADOVA (PD)	Via Pomponazzi, 20/3-4	121,9	A2	1984
1242	AST	1	EPD0142	PADOVA (PD)	Via Pomponazzi, 20/1	151,8	A2	1984
1243	AST	1	EPD0143	PADOVA (PD)	Via Pomponazzi, 20/1	121,9	A2	1984
1244	AST	1	EPD0144	PADOVA (PD)	Via Pomponazzi, 20/1	145,05	A2	1984
1245	AST	1	EPD0145	PADOVA (PD)	Via Pomponazzi, 20/1	151,8	A2	1984
1246	AST	1	EPD0146	PADOVA (PD)	Via Pomponazzi, 20/1	121,9	A2	1984
1247	ASI	1	EPD0147	PADOVA (PD)	Via Pomponazzi, 20/1	145,05	A2	1984
1248	ASI	1	EPD0148	PADOVA (PD)	Via Pomponazzi, 20/1	151,8	A2	1984
1249	AST	1	EPD0149	PADOVA (PD)	Via Pomponazzi, 20/1	121,9	A2	1984
1250	AST	1	EPD0150	PADOVA (PD)	Via Pomponazzi, 20/1	145,05	A2	1984
1251	AST	1	EPD0151	PADOVA (PD)	Via Pomponazzi, 20/1	151,8	A2	1984
1252	AST	1	EPD0152	PADOVA (PD)	Via Pomponazzi, 20/1	121,9	A2	1984
1253	AST	1	EPD0153	PADOVA (PD)	Via Pomponazzi, 20/1	145,05	A2	1984
1254	AST	1	EPD0154	PADOVA (PD)	Via Pomponazzi, 20/1	151,8	A2	1984
1255	AST	1	EPD0155	PADOVA (PD)	Via Pomponazzi, 20/1	121,9	A2	1984
1256	AST	1	EPD0156	PADOVA (PD)	Via Pomponazzi, 20/1	145,05	A2	1984
1257	AST	1	EPD0157	PADOVA (PD)	Via Pomponazzi, 20/1	151,8	A2	1984
1258	AST	1	EPD0158	PADOVA (PD)	Via Pomponazzi, 20/1	121,9	A2	1984
1259	AST	1	EPD0159	PADOVA (PD)	Via Pomponazzi, 20/6	148,55	A2	1986
1260	AST	1	EPD0161	PADOVA (PD)	Via Pomponazzi, 20/6	148,55	A2	1986
1261	AST	1	EPD0162	PADOVA (PD)	Via Pomponazzi, 20/6	148,55	A2	1986
1262	AST	1	EPD0163	PADOVA (PD)	Via Pomponazzi, 20/6	148,55	A2	1986
1263	AST	1	EPD0164	PADOVA (PD)	Via Pomponazzi, 20/6	148,55	A2	1986
1264	ASI	1	EPD0165	PADOVA (PD)	Via Pomponazzi, 20/5	159,14	A2	1986
1265	AST	1	EPD0166	PADOVA (PD)	Via Pomponazzi, 20/5	162,38	A2	1986
1266	AST	1	EPD0167	PADOVA (PD)	Via Pomponazzi, 20/5	164,04	A2	1986
1267	ASI	1	EPD0169	PADOVA (PD)	Via Pomponazzi, 20/5	162,38	A2	1986
1268	AST	1	EPD0170	PADOVA (PD)	Via Pomponazzi, 20/5	169,14	A2	1986
1269	AST	1	EPD0171	PADOVA (PD)	Via Pomponazzi, 20/5	166,5	A2	1986
1270	AST	1	EPD0173	PADOVA (PD)	Via Pomponazzi, 20/5	159,14	A2	1986
1271	AST	1	EPD0174	PADOVA (PD)	Via Pomponazzi, 18/A	145,02	A2	1988
1272	AST	1	EPD0175	PADOVA (PD)	Via Pomponazzi, 18/A	145,02	A2	1988
1273	AST	1	EPD0176	PADOVA (PD)	Via Pomponazzi, 18/A	145,02	A2	1988
1274	AST	1	EPD0177	PADOVA (PD)	Via Pomponazzi, 18/A	145,02	A2	1988
1275	AST	1	EPD0178	PADOVA (PD)	Via Pomponazzi, 18/A	145,02	A2	1988
1276	AST	1	EPD0179	PADOVA (PD)	Via Pomponazzi, 18/A	145,02	A2	1988
1277	AST	1	EPD0180	PADOVA (PD)	Via Pomponazzi, 18/B	147,02	A2	1988
1278	AST	1	EPD0181	PADOVA (PD)	Via Pomponazzi, 18/B	147,02	A2	1988
1279	AST	1	EPD0183	PADOVA (PD)	Via Pomponazzi, 18/B	147,02	A2	1988
1280	AST	1	EPD0184	PADOVA (PD)	Via Pomponazzi, 18/B	147,02	A2	1988
1281	AST	1	EPD0186	PADOVA (PD)	Via Acerbi, 28/c	124,84	A2	1988
1282	AST	1	EPD0187	PADOVA (PD)	Via Acerbi, 28/c	127,15	A2	1988
1283	AST	1	EPD0188	PADOVA (PD)	Via Acerbi, 28/c	124,84	A2	1988
1284	AST	1	EPD0189	PADOVA (PD)	Via Acerbi, 28/c	127,15	A2	1988
1285	AST	1	EPD0190	PADOVA (PD)	Via Acerbi, 28/d	117,3	A2	1988
1286	AST	1	EPD0191	PADOVA (PD)	Via Acerbi, 28/d	109,2	A2	1988
1287	AST	1	EPD0192	PADOVA (PD)	Via Acerbi, 28/d	135	A2	1988
1288	AST	1	EPD0193	PADOVA (PD)	Via Acerbi, 28/d	117,3	A2	1988
1289	AST	1	EPD0194	PADOVA (PD)	Via Acerbi, 28/d	135	A2	1988
1290	AST	1	EPD0195	PADOVA (PD)	Via Acerbi, 28/b	128,45	A2	1988
1291	AST	1	EPD0196	PADOVA (PD)	Via Acerbi, 28/b	125	A2	1988
1292	AST	1	EPD0197	PADOVA (PD)	Via Acerbi, 31/A	112,95	A2	1988
1293	AST	1	EPD0198	PADOVA (PD)	Via Acerbi, 31/A	120	A2	1988
1294	AST	1	EPD0199	PADOVA (PD)	Via Acerbi, 31/A	113,1	A2	1988
1295	AST	1	EPD0200	PADOVA (PD)	Via Acerbi, 31/A	149,5	A2	1988

N°	Classif.	Status	Codice Alloggi	Località	Indirizzo	mq.	Cat. Catasto	Anno Costruz.
1296	AST	1	EPD0201	PADOVA (PD)	Via Acerbi, 31/A	131,7	A2	1988
1297	AST	1	EPD0202	PADOVA (PD)	Via Acerbi, 31/B	119,02	A2	1988
1298	AST	1	EPD0203	PADOVA (PD)	Via Acerbi, 31/B	109,6	A2	1988
1299	AST	1	EPD0204	PADOVA (PD)	Via Acerbi, 31/B	136,4	A2	1988
1300	AST	1	EPD0205	PADOVA (PD)	Via Acerbi, 31/B	119,8	A2	1988
1301	AST	1	EPD0206	PADOVA (PD)	Via Acerbi, 31/B	136,4	A2	1988
1302	AST	1	EPD0207	PADOVA (PD)	Via Acerbi, 28/a	125,4	A2	1988
1303	AST	1	EPD0208	PADOVA (PD)	Via Acerbi, 28/a	128,3	A2	1988
1304	AST	1	EPD0209	PADOVA (PD)	Via Acerbi, 28/a	125,4	A2	1988
1305	AST	1	EPD0210	PADOVA (PD)	Via Acerbi, 28/a	128,3	A2	1988
1306	ASI	1	EPD0211	PADOVA (PD)	Via Pomponazzi, 20	147,16	A2	1993
1307	ASI	1	EPD0212	PADOVA (PD)	Via Pomponazzi, 20	147,16	A2	1993
1308	AST	1	EPD0213	PADOVA (PD)	Via Pomponazzi, 20	147,16	A2	1993
1309	ASI	1	EPD0214	PADOVA (PD)	Via Pomponazzi, 20	147,16	A2	1993
1310	AST	1	EPD0215	PADOVA (PD)	Via Pomponazzi, 20	128,48	A2	1993
1311	AST	1	EPD0216	PADOVA (PD)	Via Pomponazzi, 20	167,1	A2	1993
1312	AST	1	EPD0217	PADOVA (PD)	Via Pomponazzi, 20	145	A2	1993
1313	AST	1	EPD0220	PADOVA (PD)	Via Pomponazzi, 20	145	A2	1993
1314	AST	1	EPD0221	PADOVA (PD)	Via Pomponazzi, 20	145	A2	1993
1315	AST	1	EPD0222	PADOVA (PD)	Via Pomponazzi, 20	145	A2	1993
1316	AST	1	EUD0578	PALMANOVA (UD)	Piazza Venezia, 7	155	A2	
1317	AST	1	EUD0580	PALMANOVA (UD)	Piazza Venezia, 7	146	A2	
1318	AST	1	EUD0581	PALMANOVA (UD)	Piazza Venezia, 7	151	A2	
1319	AST	1	EUD0585	PALMANOVA (UD)	Vicolo Nuovo, 4/bis	106	A2	
1320	AST	1	EUD0586	PALMANOVA (UD)	Vicolo Nuovo, 3	109	A2	
1321	AST	1	EUD0587	PALMANOVA (UD)	Piazza Venezia, 7	104	A2	
1322	AST	1	EUD0588	PALMANOVA (UD)	Piazza Venezia, 3	104	A2	
1323	AST	1	EUD0613	PALMANOVA (UD)	Viale Stazione, 1	110	A3	
1324	AST	1	EUD0617	PALMANOVA (UD)	Viale Stazione, 5	82	A3	
1325	AST	1	EUD0618	PALMANOVA (UD)	Viale Stazione, 5	78	A3	
1326	AST	1	EUD0622	PALMANOVA (UD)	Viale Stazione, 5	89	A3	
1327	AST	1	EUD0628	PALMANOVA (UD)	Via Gorizia, 1	82	A2	
1328	AST	1	EUD0629	PALMANOVA (UD)	Via Gorizia, 1	98	A2	
1329	AST	1	EUD0630	PALMANOVA (UD)	Via Gorizia, 1	84	A2	
1330	AST	1	EUD0631	PALMANOVA (UD)	Via Gorizia, 1	77	A2	
1331	AST	1	EUD0632	PALMANOVA (UD)	Via Gorizia, 1	101	A2	
1332	AST	1	EUD0634	PALMANOVA (UD)	Via Gorizia, 1	65	A2	
1333	AST	1	EUD0636	PALMANOVA (UD)	Via Gorizia, 1	67	A2	
1334	AST	1	EUD0638	PALMANOVA (UD)	Via Gorizia, 1	70	A2	
1335	AST	1	EUD0639	PALMANOVA (UD)	Via Gorizia, 1	132	A2	
1336	AST	1	EUD0640	PALMANOVA (UD)	Via Renier, 18	122	A3	
1337	AST	1	EUD0641	PALMANOVA (UD)	Via Renier, 18	117	A3	
1338	AST	1	EUD0643	PALMANOVA (UD)	Via Renier, 18	117	A3	
1339	ASI	1	EUD0644	PALMANOVA (UD)	Via Renier, 16	122	A3	
1340	AST	1	EUD0645	PALMANOVA (UD)	Via Renier, 16	118	A3	
1341	AST	1	EUD0647	PALMANOVA (UD)	Via Renier, 16/A	118	A3	
1342	AST	1	EUD0648	PALMANOVA (UD)	Via Renier, 14	121	A3	
1343	AST	1	EUD0651	PALMANOVA (UD)	Via Renier, 14	118	A3	
1344	AST	1	EUD0652	PALMANOVA (UD)	Via Renier, 12	121	A3	
1345	AST	1	EUD0653	PALMANOVA (UD)	Via Renier, 12	112	A3	
1346	AST	1	EUD0654	PALMANOVA (UD)	Via Renier, 12/3	122	A3	
1347	AST	1	EUD0655	PALMANOVA (UD)	Via Renier, 12	118	A3	
1348	AST	1	EUD0660	PALMANOVA (UD)	Via Renier, 8	121	A3	
1349	AST	1	EUD0662	PALMANOVA (UD)	Via Renier, 8	121	A3	
1350	AST	1	EUD0663	PALMANOVA (UD)	Via Renier, 12	117	A3	
1351	AST	1	EUD0665	PALMANOVA (UD)	Piazza Grande, 21	133	A3	
1352	AST	1	EUD0666	PALMANOVA (UD)	Piazza Grande, 21	66	A3	
1353	AST	1	EPV0001	PAVIA (PV)	Via Folladisopra, 11		NC	1945
1354	ASGC	1	EPV0002	PAVIA (PV)	Via Riviera, 28		NC	1945
1355	AST	1	EPV0003	PAVIA (PV)	Via Riviera, 28		NC	1945
1356	AST	1	EPV0011	PAVIA (PV)	Via Tasso, 2		NC	1945
1357	AST	1	EPV0012	PAVIA (PV)	Via Tasso, 2		NC	1945
1358	AST	1	EPV0017	PAVIA (PV)	Via Cazzaniga, 2		NC	1945
1359	AST	1	EPV0018	PAVIA (PV)	Via Cazzaniga, 2		NC	1945
1360	AST	1	EPV0019	PAVIA (PV)	Piazza del Lino, 3		NC	1945

Situazione aggiornata al: 12 dicembre 2002

Annesso I

N°	Classif.	Status	Codice Alloggi	Località	Indirizzo	mq.	Cat. Catasto	Anno Costruz.
1361	AST	1	EPV0020	PAVIA (PV)	Piazza del Lino, 3		NC	1945
1362	AST	1	EPV0024	PAVIA (PV)	Viale Gorizia, 2		NC	1945
1363	AST	1	EPV0027	PAVIA (PV)	Via Riviera, 20		NC	1945
1364	AST	1	EPV0030	PAVIA (PV)	Via Riviera, 20		NC	1945
1365	AST	1	EPV0040	PAVIA (PV)	Via Lomonaco, 12		NC	1945
1366	AST	1	EPV0042	PAVIA (PV)	Via Riviera, 16		NC	1945
1367	AST	1	EVR0340	PESCHIERA DEL GARDA	Via G. Rossi, 13	124,52	A2	1953
1368	ASI	1	EVR0341	PESCHIERA DEL GARDA	Via Villaggio Dall' Ora, 1	114,67	A2	1955
1369	AST	1	EVR0345	PESCHIERA DEL GARDA	Via Villaggio Dall' Ora, 2	72,83	A2	1955
1370	ASI	1	EVR0347	PESCHIERA DEL GARDA	Via Villaggio Dall' Ora, 5	84,15	A2	1953
1371	AST	1	EVR0348	PESCHIERA DEL GARDA	Via Villaggio Dall' Ora, 2	115,38	A2	1961
1372	AST	1	EVR0349	PESCHIERA DEL GARDA	Viale Della Stazione, 14	109,38	A2	1962
1373	AST	1	EVR0350	PESCHIERA DEL GARDA	Via Villaggio Dall' Ora, 1	109,7	A2	1955
1374	AST	1	EVR0353	PESCHIERA DEL GARDA	Via Villaggio Dall' Ora, 1	125,78	A2	1955
1375	ASI	1	EVR0357	PESCHIERA DEL GARDA	Viale Della Stazione, 14	219,79	A3	1967
1376	ASGC	1	EVR0361	PESCHIERA DEL GARDA	Località "Borgo Secolo"	62,2	A3	1959
1377	AST	1	EVR0363	PESCHIERA DEL GARDA	Via Veggio, 26	108,61	A3	1952
1378	ASGC	1	EVR0366	PESCHIERA DEL GARDA	Via Veggio, 20	76,91	A3	1952
1379	ASI	1	EVR0369	PESCHIERA DEL GARDA	Via Provinciale Mantova	90,97	A3	1960
1380	ASGC	1	EVR0371	PESCHIERA DEL GARDA	Via Provinciale Mantova	85,59	A3	1960
1381	AST	1	EVR0373	PESCHIERA DEL GARDA	Via Lazio, 2	137,35	A2	1991
1382	AST	1	EVR0378	PESCHIERA DEL GARDA	Via Lazio, 2	137,35	A2	1991
1383	AST	1	ETO0465	PIANEZZA (TO)	Via San Pancrazio, 31.	113,25	NC	1953
1384	AST	1	ETO0466	PIANEZZA (TO)	Via San Pancrazio, 31.	129,5	NC	1953
1385	ASGC	1	ETO0468	PIANEZZA (TO)	Via San Pancrazio, 33.	103	NC	1953
1386	AST	1	ETO0472	PINEROLO (TO)	Via Martiri Del XXI, 1	127,47	NC	1992
1387	AST	1	ETO0473	PINEROLO (TO)	Via Martiri Del XXI, 1	122,37	NC	1992
1388	AST	1	ETO0474	PINEROLO (TO)	Via Martiri Del XXI, 1	132,71	NC	1992
1389	AST	1	ETO0476	PINEROLO (TO)	Via Martiri Del XXI, 1	109,54	NC	1992
1390	AST	1	ETO0477	PINEROLO (TO)	Via Martiri Del XXI, 1	128,26	NC	1992
1391	AST	1	ETO0478	PINEROLO (TO)	Via Martiri Del XXI, 1	105,99	NC	1992
1392	AST	1	ETO0480	PINEROLO (TO)	Via Martiri Del XXI, 1	109,43	NC	1992
1393	AST	1	ETO0481	PINEROLO (TO)	Via Martiri Del XXI, 1	130,76	NC	1992
1394	AST	1	ETO0482	PINEROLO (TO)	Via Martiri Del XXI, 1	125,87	NC	1992
1395	AST	1	ETO0483	PINEROLO (TO)	Via Martiri Del XXI, 1	99,68	NC	1992
1396	AST	1	ETO0485	PINEROLO (TO)	Via San Secondo, 12.	106,38	NC	1941
1397	ASI	1	ETO0490	PINEROLO (TO)	Via San Secondo, 7	166,12	NC	
1398	AST	1	ETO0493	PINO TORINESE (TO)	Strada Centocroci, 7.	112,7	NC	1965
1399	AST	1	ECR0037	PIZZIGHETTONE (CR)	Via Quartiere, 5		NC	
1400	ASGC	1	ECR0039	PIZZIGHETTONE (CR)	Via Quartiere, 5		NC	
1401	AST	1	ECR0045	PIZZIGHETTONE (CR)	Via Marconi, 2		NC	
1402	ASGC	1	EBS0080	PONTE DI LEGNO (BS)	Passo Del Tonale		NC	
1403	AST	1	EBG0017	PONTE SAN PIETRO (BG)	Via Della Pace, 5		NC	1987
1404	AST	1	EBG0018	PONTE SAN PIETRO (BG)	Via Della Pace, 5		NC	1987
1405	AST	1	EBG0019	PONTE SAN PIETRO (BG)	Via Della Pace, 5		NC	1987
1406	AST	1	EBG0021	PONTE SAN PIETRO (BG)	Via Della Pace, 5		NC	1987
1407	AST	1	EBG0025	PONTE SAN PIETRO (BG)	Via Della Pace, 5		NC	1987
1408	AST	1	EBG0026	PONTE SAN PIETRO (BG)	Via Della Pace, 5		NC	1987
1409	AST	1	EBG0027	PONTE SAN PIETRO (BG)	Via Della Pace, 5		NC	1987
1410	AST	1	EBG0028	PONTE SAN PIETRO (BG)	Via Della Pace, 5		NC	1987
1411	AST	1	EBG0031	PONTE SAN PIETRO (BG)	Via Della Pace, 3		NC	1983
1412	AST	1	EBG0033	PONTE SAN PIETRO (BG)	Via Della Pace, 3		NC	1983
1413	ASGC	1	EMN0043	PONTI SUL MINCIO (MN)	Strada Colombara, 25		NC	1935
1414	AST	1	EPN0001	PORDENONE (PN)	Via Marconi, 18 (cond misto)	108	A2	
1415	AST	1	EPN0004	PORDENONE (PN)	Via Montereale, 17	204	A2	
1416	AST	1	EPN0006	PORDENONE (PN)	Via Montereale, 17	158	A2	
1417	AST	1	EPN0008	PORDENONE (PN)	Via Montereale, 17	154	A2	
1418	ASI	1	EPN0009	PORDENONE (PN)	Via Montereale, 17	145	A2	
1419	AST	1	EPN0010	PORDENONE (PN)	Via Montereale, 17	156	A2	
1420	AST	1	EPN0012	PORDENONE (PN)	Via Montereale, 17	141	A2	
1421	AST	1	EPN0016	PORDENONE (PN)	Via Cavalleria, 13	104	A3	
1422	AST	1	EPN0017	PORDENONE (PN)	Via Cavalleria, 13	104	A3	
1423	AST	1	EPN0018	PORDENONE (PN)	Via Cavalleria, 13	115	A3	
1424	AST	1	EPN0019	PORDENONE (PN)	Via Cavalleria, 13	104	A3	
1425	AST	1	EPN0020	PORDENONE (PN)	Via Cavalleria, 13	105	A3	

N°	Classif.	Status	Codice Alloggi	Località	Indirizzo	mq.	Cat. Catasto	Anno Costruz.
1426	AST	1	EPN0021	PORDENONE (PN)	Via Cavalleria, 13	107	A3	
1427	AST	1	EPN0022	PORDENONE (PN)	Via Cavalleria, 13	107	A3	
1428	AST	1	EPN0023	PORDENONE (PN)	Via Cavalleria, 13	104	A3	
1429	AST	1	EPN0024	PORDENONE (PN)	Via Cavalleria, 13	103	A3	
1430	AST	1	EPN0025	PORDENONE (PN)	Via Cavalleria, 13	117	A3	
1431	AST	1	EPN0035	PORDENONE (PN)	Via San Quirino, 84	111	A3	
1432	AST	1	EPN0036	PORDENONE (PN)	Via San Quirino, 84	113	A3	
1433	AST	1	EPN0037	PORDENONE (PN)	Via San Quirino, 84	113	A3	
1434	AST	1	EPN0038	PORDENONE (PN)	Via Chiaradia, 1	97	A2	
1435	AST	1	EPN0039	PORDENONE (PN)	Via Chiaradia, 1	103	A2	
1436	AST	1	EPN0040	PORDENONE (PN)	Via Chiaradia, 1	97	A2	
1437	AST	1	EPN0041	PORDENONE (PN)	Via Chiaradia, 1	103	A2	
1438	AST	1	EPN0043	PORDENONE (PN)	Via Chiaradia, 1	88	A2	
1439	AST	1	EPN0044	PORDENONE (PN)	Via Chiaradia, 1	106	A2	
1440	AST	1	EPN0046	PORDENONE (PN)	Via San Quirino, 86	111	A3	
1441	AST	1	EPN0047	PORDENONE (PN)	Via San Quirino, 86	108	A3	
1442	AST	1	EPN0048	PORDENONE (PN)	Via San Quirino, 86	113	A3	
1443	AST	1	EPN0049	PORDENONE (PN)	Via San Quirino, 86	108	A3	
1444	AST	1	EPN0050	PORDENONE (PN)	Via San Quirino, 86	113	A3	
1445	AST	1	EPN0052	PORDENONE (PN)	Via Montereale, 12	138	A2	
1446	ASI	1	EPN0053	PORDENONE (PN)	Via Montereale, 12	138	A2	
1447	AST	1	EPN0056	PORDENONE (PN)	Via Montereale, 12	113	A2	
1448	AST	1	EPN0058	PORDENONE (PN)	Via Montereale, 12	86	A2	
1449	AST	1	EPN0059	PORDENONE (PN)	Via Montereale, 12	103	A2	
1450	AST	1	EPN0060	PORDENONE (PN)	Via Montereale, 12	106	A2	
1451	AST	1	EPN0061	PORDENONE (PN)	Via Montereale, 12	106	A2	
1452	AST	1	EPN0062	PORDENONE (PN)	Via Montereale, 12	103	A2	
1453	AST	1	EPN0063	PORDENONE (PN)	Via Montereale, 12	131	A2	
1454	AST	1	EPN0064	PORDENONE (PN)	Via Montereale, 12	131	A2	
1455	AST	1	EPN0066	PORDENONE (PN)	Via Montereale, 12	121	A2	
1456	AST	1	EPN0068	PORDENONE (PN)	Via Montereale, 12	131	A2	
1457	AST	1	EPN0069	PORDENONE (PN)	Via Montereale, 12	132	A2	
1458	AST	1	EPN0070	PORDENONE (PN)	Via Montereale, 12	132	A2	
1459	AST	1	EPN0071	PORDENONE (PN)	Via Montereale, 12	130	A2	
1460	AST	1	EPN0072	PORDENONE (PN)	Via Montereale, 12	130	A2	
1461	AST	1	EPN0073	PORDENONE (PN)	Via Montereale, 12	130	A2	
1462	AST	1	EPN0074	PORDENONE (PN)	Via Montereale, 12	130	A2	
1463	AST	1	EPN0075	PORDENONE (PN)	Via Montereale, 12	129	A2	
1464	AST	1	EPN0077	PORDENONE (PN)	Via Montereale, 12	130	A2	
1465	AST	1	EPN0078	PORDENONE (PN)	Via Montereale, 12	130	A2	
1466	AST	1	EPN0079	PORDENONE (PN)	Via Montereale, 12	130	A2	
1467	AST	1	EPN0080	PORDENONE (PN)	Via Montereale, 12	130	A2	
1468	AST	1	EPN0082	PORDENONE (PN)	Via Montereale, 12	129	A2	
1469	AST	1	EPN0083	PORDENONE (PN)	Via Montereale, 12	131	A2	
1470	ASI	1	EPN0084	PORDENONE (PN)	Via Montereale, 12	126	A2	
1471	AST	1	EPN0085	PORDENONE (PN)	Via Montereale, 12	132	A2	
1472	AST	1	EPN0087	PORDENONE (PN)	Via Montereale, 12	131	A2	
1473	AST	1	EPN0090	PORDENONE (PN)	Via Montereale, 12	131	A2	
1474	AST	1	EPN0091	PORDENONE (PN)	Via Goldoni, 12	113	A2	
1475	AST	1	EPN0092	PORDENONE (PN)	Via Goldoni, 12	101	A2	
1476	AST	1	EPN0093	PORDENONE (PN)	Via Goldoni, 12	111	A2	
1477	AST	1	EPN0094	PORDENONE (PN)	Via Goldoni, 12	118	A2	
1478	AST	1	EPN0095	PORDENONE (PN)	Via Goldoni, 12	112	A2	
1479	AST	1	EPN0098	PORDENONE (PN)	Via Goldoni, 12	120	A2	
1480	AST	1	EPN0099	PORDENONE (PN)	Via Goldoni, 12	113	A2	
1481	AST	1	EPN0100	PORDENONE (PN)	Via Goldoni, 12	102	A2	
1482	AST	1	EPN0101	PORDENONE (PN)	Via Goldoni, 12	119	A2	
1483	AST	1	EPN0102	PORDENONE (PN)	Via Goldoni, 12	119	A2	
1484	AST	1	EPN0103	PORDENONE (PN)	Via Goldoni, 12	111	A2	
1485	AST	1	EPN0104	PORDENONE (PN)	Via Goldoni, 12	101	A2	
1486	AST	1	EPN0105	PORDENONE (PN)	Via Goldoni, 12	112	A2	
1487	AST	1	EPN0106	PORDENONE (PN)	Via Goldoni, 12	120	A2	
1488	AST	1	EVE0148	PORTOGRUARO (VE)	Via Romagna, 7	153,75	A3	1965
1489	AST	1	EVE0150	PORTOGRUARO (VE)	Via Romagna, 7	206,5	A3	1966
1490	AST	1	EVE0151	PORTOGRUARO (VE)	Via Romagna, 7	128,21	A3	1965

Situazione aggiornata al: 12 dicembre 2002

Annesso 1

N°	Classif.	Status	Codice Alloggi	Località	Indirizzo	mq.	Cat. Catasto	Anno Costruz.
1491	AST	1	EVE0152	PORTOGRUARO (VE)	Via Romagna, 7	125,86	A3	1965
1492	AST	1	EVE0153	PORTOGRUARO (VE)	Via Romagna, 7	150,69	A3	1966
1493	AST	1	EVE0155	PORTOGRUARO (VE)	Via Romagna, 7	100,14	A3	1965
1494	ASI	1	EVE0157	PORTOGRUARO (VE)	Via Romagna, 7	266,19	A3	1965
1495	ASI	1	EVE0158	PORTOGRUARO (VE)	Via Romagna, 7	235,91	A3	1965
1496	AST	1	EVE0164	PORTOGRUARO (VE)	Via Romagna, 7	152,08	A3	1966
1497	AST	1	EVE0176	PORTOGRUARO (VE)	Via Dante Alighieri, 5	137,09	A3	1965
1498	AST	1	EVE0178	PORTOGRUARO (VE)	Via Dante Alighieri, 6	137,09	A3	1965
1499	AST	1	EVE0181	PORTOGRUARO (VE)	Viale Trieste, 3	136,64	A2	1960
1500	AST	1	EVE0182	PORTOGRUARO (VE)	Viale Trieste, 10	100,84	A2	1960
1501	AST	1	EVE0184	PORTOGRUARO (VE)	Viale Trieste, 10	136,64	A2	1966
1502	AST	1	EVE0185	PORTOGRUARO (VE)	Viale Trieste, 10	125,24	A2	1966
1503	AST	1	EVE0187	PORTOGRUARO (VE)	Viale Trieste, 3	136,64	A2	1960
1504	AST	1	EVE0188	PORTOGRUARO (VE)	Viale Trieste, 10	100,24	A2	1960
1505	AST	1	EVE0189	PORTOGRUARO (VE)	Viale Trieste, 3	66,06	A2	1966
1506	AST	1	EVE0196	PORTOGRUARO (VE)	Via San Giacomo, 83	100,1	A3	1980
1507	AST	1	EVE0199	PORTOGRUARO (VE)	Via San Giacomo, 83	95,24	A3	1978
1508	AST	1	EVE0203	PORTOGRUARO (VE)	Via San Giacomo, 43	95,6	A3	1978
1509	AST	1	EVE0204	PORTOGRUARO (VE)	Via San Giacomo, 83	96,12	A3	1978
1510	AST	1	EVE0207	PORTOGRUARO (VE)	Via San Giacomo, 85	99,6	A3	1978
1511	AST	1	EVE0209	PORTOGRUARO (VE)	Via San Giacomo, 85	106,16	A3	1978
1512	AST	1	EVE0210	PORTOGRUARO (VE)	Via San Giacomo, 43	105,1	A3	1978
1513	AST	1	EVE0212	PORTOGRUARO (VE)	Via San Giacomo, 43	95,74	A3	1978
1514	AST	1	EVE0214	PORTOGRUARO (VE)	Via San Giacomo, 43	100,7	A3	1978
1515	AST	1	EVE0215	PORTOGRUARO (VE)	Via San Giacomo, 85	100,1	A3	1978
1516	AST	1	EVE0216	PORTOGRUARO (VE)	Via San Giacomo, 43	100,2	A3	1978
1517	AST	1	EVE0217	PORTOGRUARO (VE)	Via San Giacomo, 43	106,23	A3	1978
1518	AST	1	EVE0218	PORTOGRUARO (VE)	Via Piranesi, 4	134,39	A2	1984
1519	AST	1	EVE0219	PORTOGRUARO (VE)	Via Piranesi, 4	132,05	A2	1984
1520	AST	1	EVE0220	PORTOGRUARO (VE)	Via Piranesi, 4	127,61	A2	1984
1521	AST	1	EVE0221	PORTOGRUARO (VE)	Via Piranesi, 4	129,33	A2	1984
1522	AST	1	EVE0222	PORTOGRUARO (VE)	Via Piranesi, 4	132,05	A2	1984
1523	AST	1	EVE0223	PORTOGRUARO (VE)	Via Piranesi, 4	130,26	A2	1984
1524	AST	1	EVE0224	PORTOGRUARO (VE)	Via Piranesi, 4	132,03	A2	1984
1525	AST	1	EVE0226	PORTOGRUARO (VE)	Via Piranesi, 4	132,05	A2	1984
1526	AST	1	EAO0047	PRE SAINT DIDIER (AO)	Via Alles des Termes, 10	75	NC	
1527	AST	1	EAO0049	PRE SAINT DIDIER (AO)	Via Monte Bianco, 31	115,95	NC	1880
1528	AST	1	EUD0209	REMANZACCO (UD)	Via Del Sole, 103	169	A2	
1529	AST	1	EUD0210	REMANZACCO (UD)	Via Del Sole, 103	167	A2	
1530	AST	1	EUD0211	REMANZACCO (UD)	Via Del Sole, 103	166	A2	
1531	AST	1	EUD0212	REMANZACCO (UD)	Via Del Sole, 103	168	A2	
1532	AST	1	EUD0214	REMANZACCO (UD)	Via Del Sole, 103	167	A2	
1533	AST	1	EUD0216	REMANZACCO (UD)	Via Del Sole, 103	169	A2	
1534	AST	1	EUD0217	REMANZACCO (UD)	Via Del Sole, 101	159	A2	
1535	AST	1	EUD0218	REMANZACCO (UD)	Via Del Sole, 101	141	A2	
1536	AST	1	EUD0219	REMANZACCO (UD)	Via Del Sole, 101	158	A2	
1537	AST	1	EUD0220	REMANZACCO (UD)	Via Del Sole, 101	139	A2	
1538	AST	1	EUD0222	REMANZACCO (UD)	Via Del Sole, 101	140	A2	
1539	AST	1	EUD0228	REMANZACCO (UD)	Via Del Sole, 101	140	A2	
1540	AST	1	EUD0231	REMANZACCO (UD)	Via Del Sole, 101	159	A2	
1541	AST	1	EUD0232	REMANZACCO (UD)	Via Del Sole, 101	140	A2	
1542	AST	1	EUD0234	REMANZACCO (UD)	Via Del Sole, 101	140	A2	
1543	ASGC	1	ETN0097	RIVA DEL GARDA (TN)	Via Ardarò, 51	89	A2	1956
1544	ASGC	1	ETN0074	ROVERETO (TN)	Via Casteldante, 7	249,9	A2	1981
1545	ASI	1	ERO0001	ROVIGO (RO)	Via Stacche, 17	132,22	A2	1984
1546	AST	1	ERO0002	ROVIGO (RO)	Via Stacche, 17	152,75	A2	1984
1547	AST	1	ERO0003	ROVIGO (RO)	Via Stacche, 17	149,76	A2	1984
1548	AST	1	ERO0004	ROVIGO (RO)	Via Stacche, 17	127,92	A2	1984
1549	AST	1	ERO0005	ROVIGO (RO)	Via Stacche, 17	149,05	A2	1984
1550	AST	1	ERO0008	ROVIGO (RO)	Via Stacche, 17	152,85	A2	1984
1551	AST	1	ERO0009	ROVIGO (RO)	Via Stacche, 17	128,46	A2	1984
1552	AST	1	ERO0011	ROVIGO (RO)	Via Stacche, 17	152,25	A2	1984
1553	AST	1	ERO0014	ROVIGO (RO)	Via Stacche, 17	149,65	A2	1984
1554	AST	1	ERO0021	ROVIGO (RO)	Via Stacche, 19	149,61	A2	1986
1555	AST	1	ERO0023	ROVIGO (RO)	Via Stacche, 19	149,61	A2	1986

N°	Classif.	Status	Codice Alloggi	Località	Indirizzo	mq.	Cat. Catasto	Anno Costruz.
1556	AST	1	ERO0026	ROVIGO (RO)	Via Stacche, 17	149,61	A2	1986
1557	AST	1	ERO0027	ROVIGO (RO)	Via Stacche, 17	149,61	A2	1986
1558	AST	1	ERO0028	ROVIGO (RO)	Via Stacche, 17	149,61	A2	1986
1559	AST	1	ERO0029	ROVIGO (RO)	Via Stacche, 21	149,61	A2	1986
1560	AST	1	ERO0030	ROVIGO (RO)	Via Stacche, 17	149,25	A2	1986
1561	AST	1	EPN0219	SACILE (PN)	Via Del Fabbro, 10	101	A2	
1562	AST	1	EPN0220	SACILE (PN)	Via Del Fabbro, 10	101	A2	
1563	AST	1	EPN0221	SACILE (PN)	Via Del Fabbro, 10	100	A2	
1564	AST	1	EPN0223	SACILE (PN)	Via Del Fabbro, 10	101	A2	
1565	AST	1	EPN0224	SACILE (PN)	Via Del Fabbro, 10	102	A2	
1566	AST	1	EPN0225	SACILE (PN)	Via Del Fabbro, 10	100	A2	
1567	AST	1	EPN0226	SACILE (PN)	Via Del Fabbro, 10	103	A2	
1568	AST	1	EPN0227	SACILE (PN)	Via Del Fabbro, 10	101	A2	
1569	AST	1	EPN0230	SACILE (PN)	Via Del Fabbro, 10	103	A2	
1570	AST	1	EPN0231	SACILE (PN)	Via Del Fabbro, 10	100	A2	
1571	AST	1	EPN0232	SACILE (PN)	Via Del Fabbro, 10	101	A2	
1572	AST	1	EPN0233	SACILE (PN)	Via Del Fabbro, 10	102	A2	
1573	AST	1	EPN0234	SACILE (PN)	Via Lacchin, 62	113	A3	
1574	AST	1	EPN0236	SACILE (PN)	Via Lacchin, 62	135	A3	
1575	AST	1	EPN0237	SACILE (PN)	Via Lacchin, 62	113	A3	
1576	AST	1	EPN0238	SACILE (PN)	Via Lacchin, 62	135	A3	
1577	AST	1	EPN0239	SACILE (PN)	Via Lacchin, 62	135	A3	
1578	AST	1	EPN0241	SACILE (PN)	Via Lacchin, 62	135	A3	
1579	AST	1	EPN0242	SACILE (PN)	Via Lacchin, 62	131	A3	
1580	ASGC	1	EAO0051	SAINT MARCEL (AO)	Localita' Clapey n. 1	108	NC	
1581	ASGC	1	EBZ0116	SALORNO (BZ)	Via Rovere Della Luna	140,08	A2	1980
1582	AST	1	EBZ0626	SAN CANDIDO (BZ)	Via Paprion, 6	0	A2	1996
1583	AST	1	EBZ0628	SAN CANDIDO (BZ)	Via Paprion, 6	0	A2	1996
1584	AST	1	EBZ0629	SAN CANDIDO (BZ)	Via Paprion, 6	0	A2	1996
1585	AST	1	EBZ0630	SAN CANDIDO (BZ)	Via Paprion, 6/A	0	A2	1996
1586	AST	1	EBZ0706	SAN CANDIDO (BZ)	Via Pusteria, 7	106	A2	1997
1587	AST	1	EBZ0707	SAN CANDIDO (BZ)	Via Pusteria, 7	120	A2	1997
1588	AST	1	EBZ0708	SAN CANDIDO (BZ)	Via Pusteria, 7	122	A2	1997
1589	AST	1	EBZ0709	SAN CANDIDO (BZ)	Via Pusteria, 7	149	A2	1997
1590	AST	1	EBZ0710	SAN CANDIDO (BZ)	Via Pusteria, 7	122	A2	1997
1591	AST	1	EBZ0711	SAN CANDIDO (BZ)	Via Pusteria, 7	149,06	A2	1997
1592	AST	1	EBZ0712	SAN CANDIDO (BZ)	Via Pusteria, 7	120,37	A2	1997
1593	AST	1	EBZ0714	SAN CANDIDO (BZ)	Via Pusteria, 7	148,85	A2	1997
1594	AST	1	EVE0229	SAN DONA' DI PIAVE (VE)	Via Calnova, 81	145,91	A3	1985
1595	ASI	1	EVE0241	SAN DONA' DI PIAVE (VE)	Via Centenario, 31	90,69	A3	1987
1596	AST	1	EVE0242	SAN DONA' DI PIAVE (VE)	Via Centenario, 31	86,27	A3	1987
1597	ASGC	1	ETO0506	SAN FRANCESCO AL	Strada Lombardore	124	NC	
1598	AST	1	EPN0292	SAN VITO AL	Via Del Tramonto, 5	94	A3	
1599	AST	1	EPN0293	SAN VITO AL	Via Del Tramonto, 5	94	A3	
1600	AST	1	EPN0294	SAN VITO AL	Via Del Tramonto, 5	95	A3	
1601	AST	1	EPN0295	SAN VITO AL	Via Del Tramonto, 5	95	A3	
1602	AST	1	EPN0296	SAN VITO AL	Via Del Tramonto, 6	86	A3	
1603	AST	1	EPN0299	SAN VITO AL	Via Del Tramonto, 6	91	A3	
1604	AST	1	EPN0300	SAN VITO AL	Via Del Tramonto, 6	92	A3	
1605	AST	1	EIM0027	SANREMO (IM)	Via Lamarmora, 317	81,15	NC	1938
1606	AST	1	EIM0028	SANREMO (IM)	Via Lamarmora, 317	80,25	NC	1938
1607	AST	1	EIM0029	SANREMO (IM)	Via Lamarmora, 317	79,5	NC	1938
1608	AST	1	ESV0003	SAVONA (SV)	Via Bonifacio Del Vasto, 4	171,37	NC	1925
1609	AST	1	ESV0004	SAVONA (SV)	Via Bonifacio Del Vasto, 4	155,78	NC	1925
1610	AST	1	ESV0005	SAVONA (SV)	Via Bonifacio Del Vasto, 4	170,27	NC	1925
1611	AST	1	ESV0007	SAVONA (SV)	Via Bonifacio Del Vasto, 4	154,12	NC	1925
1612	AST	1	ESV0008	SAVONA (SV)	Via Bonifacio Del Vasto, 4	172,75	NC	1925
1613	AST	1	ESV0009	SAVONA (SV)	Via Bonifacio Del Vasto, 4	129,97	NC	1925
1614	AST	1	ESV0010	SAVONA (SV)	Via Bonifacio Del Vasto, 4	131,57	NC	1925
1615	AST	1	ESV0012	SAVONA (SV)	Via Bonifacio Del Vasto, 4	92,02	NC	1925
1616	AST	1	ESV0013	SAVONA (SV)	Via Bonifacio Del Vasto, 4	131,61	NC	1925
1617	AST	1	ESV0020	SAVONA (SV)	Via Servettaz, 22	117,58	NC	1900
1618	AST	1	ESV0021	SAVONA (SV)	Via Servettaz, 20	131,44	NC	1900
1619	ASGC	1	EVI0036	SCHIO (VI)	Via SS. Trinita', 12	0	A3	
1620	ASGC	1	EBS0082	SERLE (BS)	Via Cariadighe		NC	

N°	Classif.	Status	Codice Alloggi	Località	Indirizzo	mq.	Cat. Catasto	Anno Costruz.
1621	ASI	1	EBZ0537	SILANDRO (BZ)	Via Carraia, 17	118,37	A2	1994
1622	AST	1	EBZ0538	SILANDRO (BZ)	Via Carraia, 17	133,96	A2	1994
1623	AST	1	EBZ0540	SILANDRO (BZ)	Via Carraia, 17	108,99	A2	1994
1624	AST	1	EBZ0542	SILANDRO (BZ)	Via Carraia, 17	136,45	A2	1994
1625	AST	1	EVA0015	SOLBIATE OLONA (VA)	Via IV novembre, 163		NC	1874
1626	AST	1	EVA0016	SOLBIATE OLONA (VA)	Via IV novembre, 163		NC	1874
1627	AST	1	EVA0020	SOLBIATE OLONA (VA)	Via IV novembre, 163		NC	1874
1628	AST	1	EVA0021	SOLBIATE OLONA (VA)	Via IV novembre, 163		NC	1874
1629	AST	1	EVA0022	SOLBIATE OLONA (VA)	Via IV novembre, 163		NC	1874
1630	AST	1	EVA0024	SOLBIATE OLONA (VA)	Via IV novembre, 163		NC	1874
1631	AST	1	EVA0025	SOLBIATE OLONA (VA)	Via IV novembre, 163		NC	1874
1632	AST	1	EVA0026	SOLBIATE OLONA (VA)	Via IV novembre, 163		NC	1874
1633	AST	1	EVA0027	SOLBIATE OLONA (VA)	Via IV novembre, 163		NC	1874
1634	ASI	1	EVA0031	SOLBIATE OLONA (VA)	Via Per Busto Arsizio		NC	1993
1635	AST	1	EVA0034	SOLBIATE OLONA (VA)	Via Per Busto Arsizio		NC	1993
1636	AST	1	EVA0035	SOLBIATE OLONA (VA)	Via Per Busto Arsizio		NC	1993
1637	ASI	1	EVA0036	SOLBIATE OLONA (VA)	Via Per Busto Arsizio		NC	1993
1638	AST	1	EVA0042	SOLBIATE OLONA (VA)	Via Per Busto Arsizio		NC	1993
1639	AST	1	EVA0044	SOLBIATE OLONA (VA)	Via Per Busto Arsizio		NC	1993
1640	ASI	1	EVA0048	SOLBIATE OLONA (VA)	Via Per Busto Arsizio		NC	1993
1641	AST	1	EVA0053	SOLBIATE OLONA (VA)	Via Per Busto Arsizio, 18		NC	1984
1642	ASI	1	EVA0055	SOLBIATE OLONA (VA)	Via Per Busto Arsizio, 18		NC	1984
1643	AST	1	EVA0056	SOLBIATE OLONA (VA)	Via Per Busto Arsizio, 18		NC	1984
1644	ASI	1	EVA0057	SOLBIATE OLONA (VA)	Via Per Busto Arsizio, 18		NC	1984
1645	AST	1	EVA0058	SOLBIATE OLONA (VA)	Via Per Busto Arsizio, 18		NC	1984
1646	AST	1	EVA0059	SOLBIATE OLONA (VA)	Via Per Busto Arsizio, 18		NC	1984
1647	AST	1	EVA0060	SOLBIATE OLONA (VA)	Via Per Busto Arsizio, 18		NC	1984
1648	AST	1	EVA0062	SOLBIATE OLONA (VA)	Via Per Busto Arsizio, 18		NC	1984
1649	AST	1	EVA0063	SOLBIATE OLONA (VA)	Via Per Busto Arsizio, 18		NC	1984
1650	ASI	1	EVA0065	SOLBIATE OLONA (VA)	Via Per Busto Arsizio, 18		NC	1984
1651	AST	1	EVA0067	SOLBIATE OLONA (VA)	Via Per Busto Arsizio, 18		NC	1984
1652	AST	1	EVA0068	SOLBIATE OLONA (VA)	Via Per Busto Arsizio, 18		NC	1984
1653	ASI	1	EVA0069	SOLBIATE OLONA (VA)	Via Per Busto Arsizio, 18		NC	1984
1654	AST	1	EVA0070	SOLBIATE OLONA (VA)	Via Per Busto Arsizio, 18		NC	1984
1655	ASGC	1	EPN0243	SPILIMBERGO (PN)	Deposito Munizioni	100	A3	
1656	AST	1	EPN0245	SPILIMBERGO (PN)	Via Percoto, 1	128	A2	
1657	ASI	1	EPN0246	SPILIMBERGO (PN)	Via Percoto, 1	157	A2	
1658	AST	1	EPN0247	SPILIMBERGO (PN)	Via Percoto, 1	127	A2	
1659	AST	1	EPN0249	SPILIMBERGO (PN)	Via Percoto, 1	127	A2	
1660	AST	1	EPN0250	SPILIMBERGO (PN)	Via Percoto, 1	157	A2	
1661	AST	1	EPN0251	SPILIMBERGO (PN)	Via Percoto, 1	127	A2	
1662	AST	1	EPN0253	SPILIMBERGO (PN)	Via Percoto, 1	127	A2	
1663	AST	1	EPN0254	SPILIMBERGO (PN)	Via Percoto, 1	158	A2	
1664	AST	1	EPN0255	SPILIMBERGO (PN)	Via Umberto I, 69	129	A2	
1665	AST	1	EPN0259	SPILIMBERGO (PN)	Via Umberto I, 69	129	A2	
1666	AST	1	EPN0262	SPILIMBERGO (PN)	Via Umberto I, 69	110	A2	
1667	AST	1	EPN0264	SPILIMBERGO (PN)	Via Umberto I, 69	110	A2	
1668	AST	1	EPN0265	SPILIMBERGO (PN)	Via Umberto I, 67	129	A2	
1669	AST	1	EPN0266	SPILIMBERGO (PN)	Via Umberto I, 67	110	A2	
1670	AST	1	EPN0269	SPILIMBERGO (PN)	Via Umberto I, 67	129	A2	
1671	AST	1	EPN0271	SPILIMBERGO (PN)	Via Umberto I, 67	129	A2	
1672	AST	1	EPN0274	SPILIMBERGO (PN)	Via Umberto I, 67	110	A2	
1673	AST	1	EPN0277	SPILIMBERGO (PN)	Via Umberto I, 65/a	128	A2	
1674	AST	1	EPN0279	SPILIMBERGO (PN)	Via Umberto I, 65/a	132	A2	
1675	AST	1	EPN0280	SPILIMBERGO (PN)	Via Umberto I, 65/a	132	A2	
1676	AST	1	EPN0281	SPILIMBERGO (PN)	Via Umberto I, 65	128	A2	
1677	AST	1	EPN0282	SPILIMBERGO (PN)	Via Umberto I, 65	129	A2	
1678	AST	1	EPN0283	SPILIMBERGO (PN)	Via Umberto I, 65	132	A2	
1679	AST	1	EPN0284	SPILIMBERGO (PN)	Via Umberto I, 65	132	A2	
1680	AST	1	EPN0285	SPILIMBERGO (PN)	Via Filanda Vecchia	118	A3	
1681	AST	1	EPN0287	SPILIMBERGO (PN)	Via Filanda Vecchia	112	A3	
1682	AST	1	EPN0291	SPILIMBERGO (PN)	Via Filanda Vecchia	132	A3	
1683	AST	1	EBL0075	TAI DI CADORE-DOEGGHE	Via Venezia	75,66	A2	1962
1684	ASGC	1	EBL0076	TAI DI CADORE-POCOL (BL)	Via Monte Pocol, 30	126	A2	1981
1685	AST	1	EUD0693	TARCENTO (UD)	Via Zardini, 5/A	155	A2	

N°	Classif.	Status	Codice Alloggi	Località	Indirizzo	mq.	Cat. Catasto	Anno Costruz.
1686	AST	1	EUD0694	TARCENTO (UD)	Via Zardini, 5/A	156	A2	
1687	AST	1	EUD0697	TARCENTO (UD)	Via Zardini, 5/A	154	A2	
1688	AST	1	EUD0701	TARCENTO (UD)	Via Zardini, 5/A	155	A2	
1689	AST	1	EUD0702	TARCENTO (UD)	Via Zardini, 3	155	A2	
1690	AST	1	EUD0708	TARCENTO (UD)	Via Zardini, 5/B	131	A2	
1691	AST	1	EUD0710	TARCENTO (UD)	Via Zardini, 5/B	132	A2	
1692	AST	1	EUD0711	TARCENTO (UD)	Via Zardini, 5/B	141	A2	
1693	ASI	1	EUD0733	TARVISIO (UD)	Via Priesnig, 8	146	A3	
1694	AST	1	EUD0736	TARVISIO (UD)	Via Priesnig, 8	155	A3	
1695	ASGC	1	EUD0783	TARVISIO (UD)	Caserma Italia, (B.L.RMN)		A3	
1696	ASGC	1	EBZ0371	TETTONI DI ORA (BZ)	Via Palude di Caldaro, 22	130,23	A2	1960
1697	AST	1	EUD0737	TOLMEZZO (UD)	Via Marchi, 4	163	A3	
1698	AST	1	EUD0738	TOLMEZZO (UD)	Via Marchi, 4	99	A3	
1699	AST	1	EUD0740	TOLMEZZO (UD)	Via Marchi, 4	111	A3	
1700	AST	1	EUD0741	TOLMEZZO (UD)	Via Monte Festa, 6	141	A2	
1701	AST	1	EUD0745	TOLMEZZO (UD)	Via Venzone, 23	146	A2	
1702	AST	1	EUD0746	TOLMEZZO (UD)	Via Venzone, 23	146	A2	
1703	AST	1	EUD0748	TOLMEZZO (UD)	Via Venzone, 21	146	A2	
1704	ASI	1	EUD0749	TOLMEZZO (UD)	Via Venzone, 21	146	A2	
1705	AST	1	EUD0750	TOLMEZZO (UD)	Via Venzone, 21	146	A2	
1706	ASI	1	EUD0752	TOLMEZZO (UD)	Via Venzone, 19	146	A2	
1707	AST	1	EUD0755	TOLMEZZO (UD)	Via Venzone, 17	146	A2	
1708	AST	1	EUD0756	TOLMEZZO (UD)	Via Venzone, 17	146	A2	
1709	AST	1	EUD0757	TOLMEZZO (UD)	Via Venzone, 17	146	A2	
1710	AST	1	EUD0758	TOLMEZZO (UD)	Via Venzone, 17	146	A2	
1711	AST	1	EUD0759	TOLMEZZO (UD)	Via Chiamue, 16/A	134	A2	
1712	AST	1	EUD0762	TOLMEZZO (UD)	Via Chiamue, 16/A	138	A2	
1713	AST	1	EUD0763	TOLMEZZO (UD)	Via Chiamue, 16/B	134	A2	
1714	AST	1	EUD0764	TOLMEZZO (UD)	Via Chiamue, 16/B	134	A2	
1715	ASI	1	ETO0005	TORINO (TO)	Corso Matteotti, 16	268,84	NC	1957
1716	ASI	1	ETO0006	TORINO (TO)	Corso Matteotti, 16	267,34	NC	1957
1717	ASI	1	ETO0009	TORINO (TO)	Corso Matteotti, 16	201,68	NC	1957
1718	ASI	1	ETO0011	TORINO (TO)	Via Bertolotti, 15	118,64	NC	1958
1719	ASGC	1	ETO0012	TORINO (TO)	Via Bertolotti, 15	86,6	NC	1958
1720	AST	1	ETO0013	TORINO (TO)	Via Bertolotti, 15	96,88	NC	1958
1721	AST	1	ETO0014	TORINO (TO)	Via Bertolotti, 15	90,29	NC	1958
1722	AST	1	ETO0015	TORINO (TO)	Via Bertolotti, 15	138,24	NC	1958
1723	AST	1	ETO0017	TORINO (TO)	Via Bertolotti, 15	115,71	NC	1958
1724	ASI	1	ETO0018	TORINO (TO)	Via Bertolotti, 15	135,53	NC	1958
1725	AST	1	ETO0019	TORINO (TO)	Via Bertolotti, 15	117,04	NC	1958
1726	AST	1	ETO0020	TORINO (TO)	Via Bertolotti, 15	135,43	NC	1958
1727	ASI	1	ETO0021	TORINO (TO)	Via Bertolotti, 15	115,79	NC	1958
1728	AST	1	ETO0022	TORINO (TO)	Via Bertolotti, 15	138,96	NC	1958
1729	AST	1	ETO0023	TORINO (TO)	Via Bertolotti, 15	109,34	NC	1958
1730	ASI	1	ETO0024	TORINO (TO)	Via Bertolotti, 15	157,29	NC	1958
1731	AST	1	ETO0025	TORINO (TO)	Via Bertolotti, 15	106,51	NC	1958
1732	ASI	1	ETO0026	TORINO (TO)	Via Bertolotti, 15	107	NC	1958
1733	ASI	1	ETO0027	TORINO (TO)	Via Bertolotti, 15	89,71	NC	1958
1734	AST	1	ETO0028	TORINO (TO)	Via Bertolotti, 15	107,27	NC	1958
1735	AST	1	ETO0030	TORINO (TO)	Via Bertolotti, 15	89,82	NC	1958
1736	AST	1	ETO0031	TORINO (TO)	Via Bertolotti, 15	107,2	NC	1958
1737	AST	1	ETO0032	TORINO (TO)	Via Bertolotti, 15	108,15	NC	1958
1738	AST	1	ETO0034	TORINO (TO)	Via Bertolotti, 15	107,44	NC	1958
1739	AST	1	ETO0036	TORINO (TO)	Via Bertolotti, 15	92,57	NC	1958
1740	AST	1	ETO0040	TORINO (TO)	Via Bertolotti, 15	106,79	NC	1958
1741	AST	1	ETO0041	TORINO (TO)	Via Bertolotti, 15	107,97	NC	1958
1742	AST	1	ETO0042	TORINO (TO)	Via Bertolotti, 15	90,51	NC	1958
1743	ASI	1	ETO0043	TORINO (TO)	Via Bertolotti, 15	92,81	NC	1958
1744	AST	1	ETO0045	TORINO (TO)	Via Bertolotti, 15	138,92	NC	1958
1745	ASI	1	ETO0046	TORINO (TO)	Via Bertolotti, 15	139,58	NC	1958
1746	AST	1	ETO0047	TORINO (TO)	Via Bertolotti, 15	139,97	NC	1958
1747	AST	1	ETO0048	TORINO (TO)	Via Bertolotti, 15	140,37	NC	1958
1748	AST	1	ETO0050	TORINO (TO)	Via Bertolotti, 15	137,75	NC	1958
1749	AST	1	ETO0053	TORINO (TO)	Via Bertolotti, 17	139,58	NC	1958
1750	AST	1	ETO0054	TORINO (TO)	Via Bertolotti, 17	87,72	NC	1958

Situazione aggiornata al: 12 dicembre 2002

Annesso 1

N°	Classif.	Status	Codice Alloggi	Località	Indirizzo	mq.	Cat. Catasto	Anno Costruz.
1751	AST	1	ETO0058	TORINO (TO)	Via Bertolotti, 17	108,93	NC	1958
1752	ASI	1	ETO0059	TORINO (TO)	Via Bertolotti, 17	149,74	NC	1958
1753	ASI	1	ETO0060	TORINO (TO)	Via Bertolotti, 17	107,7	NC	1958
1754	AST	1	ETO0061	TORINO (TO)	Via Bertolotti, 17	130,33	NC	1958
1755	AST	1	ETO0062	TORINO (TO)	Via Bertolotti, 17	128,91	NC	1958
1756	ASI	1	ETO0063	TORINO (TO)	Via Bertolotti, 17	95,82	NC	1958
1757	AST	1	ETO0064	TORINO (TO)	Via Bertolotti, 17	150,42	NC	1958
1758	ASI	1	ETO0065	TORINO (TO)	Via Bertolotti, 17	138,75	NC	1958
1759	AST	1	ETO0067	TORINO (TO)	Via Confienza, 22	118,35	A2	1957
1760	ASI	1	ETO0068	TORINO (TO)	Via Confienza, 22	150,82	A2	1957
1761	AST	1	ETO0069	TORINO (TO)	Via Confienza, 22	117,91	A2	1957
1762	ASI	1	ETO0070	TORINO (TO)	Via Confienza, 22	146,45	A2	1957
1763	AST	1	ETO0072	TORINO (TO)	Corso Galileo Ferraris, 15	93,39	NC	
1764	ASGC	1	ETO0073	TORINO (TO)	Corso Galileo Ferraris, 15	83,45	NC	
1765	AST	1	ETO0075	TORINO (TO)	Corso Galileo Ferraris, 15	95,24	NC	
1766	AST	1	ETO0079	TORINO (TO)	Corso Galileo Ferraris, 15	89,74	NC	
1767	AST	1	ETO0080	TORINO (TO)	Corso Galileo Ferraris, 15	93,84	NC	
1768	AST	1	ETO0081	TORINO (TO)	Corso Galileo Ferraris, 15	100,64	NC	
1769	AST	1	ETO0082	TORINO (TO)	Corso Galileo Ferraris, 15	88,24	NC	
1770	AST	1	ETO0083	TORINO (TO)	Corso Galileo Ferraris, 15	89,93	NC	
1771	AST	1	ETO0084	TORINO (TO)	Corso Galileo Ferraris, 17	95,26	A2	
1772	ASI	1	ETO0085	TORINO (TO)	Corso Galileo Ferraris, 17	104,89	A2	
1773	ASI	1	ETO0087	TORINO (TO)	Corso Galileo Ferraris, 17	89,91	A2	
1774	AST	1	ETO0088	TORINO (TO)	Corso Galileo Ferraris, 17	88,24	A2	
1775	AST	1	ETO0089	TORINO (TO)	Corso Galileo Ferraris, 17	106,32	A2	
1776	AST	1	ETO0090	TORINO (TO)	Corso Galileo Ferraris, 17	89,25	A2	
1777	AST	1	ETO0091	TORINO (TO)	Corso Galileo Ferraris, 17	91,08	A2	
1778	AST	1	ETO0093	TORINO (TO)	Corso Galileo Ferraris, 17	104,92	A2	
1779	AST	1	ETO0094	TORINO (TO)	Corso Galileo Ferraris, 17	88,47	A2	
1780	AST	1	ETO0095	TORINO (TO)	Corso Galileo Ferraris, 17	89,75	A2	
1781	AST	1	ETO0096	TORINO (TO)	Corso Galileo Ferraris, 17	89,21	A2	
1782	AST	1	ETO0097	TORINO (TO)	Corso Galileo Ferraris, 17	104,57	A2	
1783	AST	1	ETO0098	TORINO (TO)	Corso Galileo Ferraris, 17	88,98	A2	
1784	AST	1	ETO0099	TORINO (TO)	Corso Galileo Ferraris, 17	88,86	A2	
1785	AST	1	ETO0100	TORINO (TO)	Via Del Carmine, 16	102,6	NC	1964
1786	ASI	1	ETO0101	TORINO (TO)	Via Del Carmine, 16	111,33	NC	1964
1787	AST	1	ETO0102	TORINO (TO)	Via Del Carmine, 16	113,58	NC	1964
1788	AST	1	ETO0103	TORINO (TO)	Via Del Carmine, 16	102,57	NC	1964
1789	AST	1	ETO0104	TORINO (TO)	Via Del Carmine, 16	122,96	NC	1964
1790	AST	1	ETO0105	TORINO (TO)	Via Del Carmine, 16	182,51	NC	1964
1791	AST	1	ETO0107	TORINO (TO)	Via Del Carmine, 16	103,7	NC	1964
1792	AST	1	ETO0108	TORINO (TO)	Via Del Carmine, 16	108,95	NC	1964
1793	ASI	1	ETO0109	TORINO (TO)	Via Del Carmine, 16	104,21	NC	1964
1794	AST	1	ETO0111	TORINO (TO)	Via Del Carmine, 16	95,87	NC	1964
1795	AST	1	ETO0112	TORINO (TO)	Via Del Carmine, 18	59,42	NC	1964
1796	ASGC	1	ETO0113	TORINO (TO)	Via Del Carmine, 18	127,19	NC	1964
1797	AST	1	ETO0114	TORINO (TO)	Via Del Carmine, 18	88,08	NC	1964
1798	AST	1	ETO0115	TORINO (TO)	Via Del Carmine, 18	135,28	NC	1964
1799	AST	1	ETO0116	TORINO (TO)	Via Del Carmine, 18	133,57	NC	1964
1800	AST	1	ETO0117	TORINO (TO)	Via Del Carmine, 18	86,13	NC	1964
1801	AST	1	ETO0121	TORINO (TO)	Via Del Carmine, 18	80,05	NC	1964
1802	AST	1	ETO0122	TORINO (TO)	Via Del Carmine, 18	119,26	NC	1964
1803	AST	1	ETO0128	TORINO (TO)	Via Tirreno, 67	124,33	NC	1958
1804	AST	1	ETO0130	TORINO (TO)	Via Tirreno, 67	96,26	NC	1958
1805	AST	1	ETO0132	TORINO (TO)	Via Tirreno, 67	81,73	NC	1958
1806	AST	1	ETO0134	TORINO (TO)	Via Tirreno, 67	170,91	NC	1958
1807	AST	1	ETO0136	TORINO (TO)	Via Tirreno, 67	105,42	NC	1958
1808	AST	1	ETO0139	TORINO (TO)	Piazza Bruno Caccia, 3	127,53	A2	1983
1809	ASI	1	ETO0141	TORINO (TO)	Piazza Bruno Caccia, 3	127,5	A2	1983
1810	AST	1	ETO0143	TORINO (TO)	Piazza Bruno Caccia, 3	127,53	A2	1983
1811	AST	1	ETO0144	TORINO (TO)	Piazza Bruno Caccia, 3	119,58	A2	1983
1812	ASI	1	ETO0145	TORINO (TO)	Piazza Bruno Caccia, 3	127,53	A2	1983
1813	AST	1	ETO0147	TORINO (TO)	Piazza Bruno Caccia, 3	127,53	A2	1983
1814	ASI	1	ETO0148	TORINO (TO)	Piazza Bruno Caccia, 3	119,58	A2	1983
1815	AST	1	ETO0150	TORINO (TO)	Piazza Bruno Caccia, 3	119,58	A2	1983

N°	Classif.	Status	Codice Alloggi	Località	Indirizzo	mq.	Cat. Catasto	Anno Costruz.
1816	AST	1	ETO0151	TORINO (TO)	Piazza Bruno Caccia, 3	127,53	A2	1983
1817	AST	1	ETO0152	TORINO (TO)	Piazza Bruno Caccia, 3	119,58	A2	1983
1818	AST	1	ETO0154	TORINO (TO)	Piazza Bruno Caccia, 3	119,58	A2	1983
1819	AST	1	ETO0156	TORINO (TO)	Piazza Bruno Caccia, 3	119,58	A2	1983
1820	AST	1	ETO0158	TORINO (TO)	Piazza Bruno Caccia, 3	119,58	A2	1983
1821	AST	1	ETO0159	TORINO (TO)	Piazza Bruno Caccia, 3	121,93	A2	1983
1822	AST	1	ETO0160	TORINO (TO)	Piazza Bruno Caccia, 3	107,52	A2	1983
1823	AST	1	ETO0161	TORINO (TO)	Piazza Bruno Caccia, 3	127,02	A2	1983
1824	AST	1	ETO0162	TORINO (TO)	Piazza Bruno Caccia, 3	121,93	A2	1983
1825	AST	1	ETO0165	TORINO (TO)	Piazza Bruno Caccia, 3	121,93	A2	1983
1826	AST	1	ETO0166	TORINO (TO)	Piazza Bruno Caccia, 3	104,54	A2	1983
1827	AST	1	ETO0169	TORINO (TO)	Piazza Bruno Caccia, 3	104,59	A2	1983
1828	AST	1	ETO0170	TORINO (TO)	Piazza Bruno Caccia, 3	128,73	A2	1983
1829	AST	1	ETO0171	TORINO (TO)	Piazza Bruno Caccia, 3	121,93	A2	1983
1830	AST	1	ETO0172	TORINO (TO)	Piazza Bruno Caccia, 3	104,54	A2	1983
1831	AST	1	ETO0173	TORINO (TO)	Piazza Bruno Caccia, 3	128,73	A2	1983
1832	AST	1	ETO0174	TORINO (TO)	Piazza Bruno Caccia, 3	121,93	A2	1983
1833	AST	1	ETO0175	TORINO (TO)	Piazza Bruno Caccia, 3	104,54	A2	1983
1834	AST	1	ETO0178	TORINO (TO)	Piazza Bruno Caccia, 3	104,54	A2	1983
1835	AST	1	ETO0179	TORINO (TO)	Piazza Bruno Caccia, 3	128,73	A2	1983
1836	AST	1	ETO0180	TORINO (TO)	Piazza Bruno Caccia, 3	121,93	A2	1983
1837	AST	1	ETO0181	TORINO (TO)	Piazza Bruno Caccia, 3	104,54	A2	1983
1838	AST	1	ETO0182	TORINO (TO)	Piazza Bruno Caccia, 3	128,73	A2	1983
1839	AST	1	ETO0183	TORINO (TO)	Piazza Bruno Caccia, 3	121,93	A2	1983
1840	AST	1	ETO0184	TORINO (TO)	Piazza Bruno Caccia, 3	104,54	A2	1983
1841	AST	1	ETO0186	TORINO (TO)	Piazza Bruno Caccia, 3	121,93	A2	1983
1842	AST	1	ETO0187	TORINO (TO)	Piazza Bruno Caccia, 3	104,54	A2	1983
1843	AST	1	ETO0188	TORINO (TO)	Piazza Bruno Caccia, 3	128,73	A2	1983
1844	AST	1	ETO0191	TORINO (TO)	Piazza Bruno Caccia, 3	119,58	A2	1983
1845	AST	1	ETO0192	TORINO (TO)	Piazza Bruno Caccia, 3	127,53	A2	1983
1846	AST	1	ETO0193	TORINO (TO)	Piazza Bruno Caccia, 3	119,58	A2	1983
1847	AST	1	ETO0194	TORINO (TO)	Piazza Bruno Caccia, 3	127,53	A2	1983
1848	AST	1	ETO0195	TORINO (TO)	Piazza Bruno Caccia, 3	119,58	A2	1983
1849	AST	1	ETO0196	TORINO (TO)	Piazza Bruno Caccia, 3	127,53	A2	1983
1850	AST	1	ETO0197	TORINO (TO)	Piazza Bruno Caccia, 3	119,58	A2	1983
1851	AST	1	ETO0199	TORINO (TO)	Piazza Bruno Caccia, 3	119,58	A2	1983
1852	AST	1	ETO0200	TORINO (TO)	Piazza Bruno Caccia, 3	127,53	A2	1983
1853	AST	1	ETO0201	TORINO (TO)	Piazza Bruno Caccia, 3	119,58	A2	1983
1854	AST	1	ETO0202	TORINO (TO)	Piazza Bruno Caccia, 3	127,53	A2	1983
1855	AST	1	ETO0203	TORINO (TO)	Piazza Bruno Caccia, 3	119,08	A2	1983
1856	AST	1	ETO0205	TORINO (TO)	Piazza Bruno Caccia, 3	119,58	A2	1983
1857	AST	1	ETO0206	TORINO (TO)	Piazza Bruno Caccia, 3	127,53	A2	1983
1858	AST	1	ETO0207	TORINO (TO)	Piazza Bruno Caccia, 3	119,58	A2	1983
1859	AST	1	ETO0208	TORINO (TO)	Piazza Bruno Caccia, 3	127,53	A2	1983
1860	AST	1	ETO0211	TORINO (TO)	Corso Pascoli, 22	76,28	A3	1961
1861	AST	1	ETO0215	TORINO (TO)	Corso Pascoli, 22	85,02	A3	1961
1862	AST	1	ETO0219	TORINO (TO)	Corso Pascoli, 22	107,94	A3	1961
1863	ASI	1	ETO0222	TORINO (TO)	Corso Sebastopoli, 80	122,61	NC	1984
1864	AST	1	ETO0223	TORINO (TO)	Corso Sebastopoli, 80	113,49	NC	1984
1865	AST	1	ETO0224	TORINO (TO)	Corso Sebastopoli, 80	113,54	NC	1984
1866	AST	1	ETO0225	TORINO (TO)	Corso Sebastopoli, 80	122,71	NC	1984
1867	AST	1	ETO0226	TORINO (TO)	Corso Sebastopoli, 80	113,07	NC	1984
1868	ASI	1	ETO0227	TORINO (TO)	Corso Sebastopoli, 80	122,69	NC	1984
1869	AST	1	ETO0228	TORINO (TO)	Corso Sebastopoli, 80	112,78	NC	1984
1870	AST	1	ETO0229	TORINO (TO)	Corso Sebastopoli, 80	122,68	NC	1984
1871	ASGC	1	ETO0230	TORINO (TO)	Corso Sebastopoli, 80	88,28	NC	1984
1872	ASI	1	ETO0232	TORINO (TO)	Corso Sebastopoli, 80	126,44	NC	1984
1873	ASI	1	ETO0233	TORINO (TO)	Corso Sebastopoli, 80	126,07	NC	1984
1874	AST	1	ETO0234	TORINO (TO)	Corso Sebastopoli, 80	126,31	NC	1984
1875	AST	1	ETO0235	TORINO (TO)	Corso Sebastopoli, 80	126,44	NC	1984
1876	ASI	1	ETO0236	TORINO (TO)	Corso Sebastopoli, 80	125,9	NC	1984
1877	AST	1	ETO0238	TORINO (TO)	Corso Sebastopoli, 80	126,09	NC	1984
1878	AST	1	ETO0239	TORINO (TO)	Corso Sebastopoli, 80	126,43	NC	1984
1879	ASI	1	ETO0240	TORINO (TO)	Corso Sebastopoli, 80	126,39	NC	1984
1880	AST	1	ETO0241	TORINO (TO)	Corso Sebastopoli, 80	126,39	NC	1984

N°	Classif.	Status	Codice Alloggi	Località	Indirizzo	mq.	Cat. Catasto	Anno Costruz.
1881	AST	1	ETO0242	TORINO (TO)	Corso Sebastopoli, 80	126,02	NC	1984
1882	AST	1	ETO0243	TORINO (TO)	Corso Sebastopoli, 80	126,09	NC	1984
1883	AST	1	ETO0244	TORINO (TO)	Corso Sebastopoli, 80	126,59	NC	1984
1884	AST	1	ETO0248	TORINO (TO)	Corso Sebastopoli, 80	130,03	NC	1984
1885	AST	1	ETO0252	TORINO (TO)	Corso Sebastopoli, 80	126,67	NC	1984
1886	ASI	1	ETO0254	TORINO (TO)	Corso Sebastopoli, 80	126,94	NC	1984
1887	AST	1	ETO0255	TORINO (TO)	Corso Sebastopoli, 80	122,57	NC	1984
1888	AST	1	ETO0256	TORINO (TO)	Corso Sebastopoli, 80	119,4	NC	1984
1889	AST	1	ETO0257	TORINO (TO)	Corso Sebastopoli, 80	122,47	NC	1984
1890	AST	1	ETO0259	TORINO (TO)	Corso Sebastopoli, 80	122,8	NC	1984
1891	AST	1	ETO0262	TORINO (TO)	Corso Sebastopoli, 80	113,47	NC	1984
1892	AST	1	ETO0263	TORINO (TO)	Corso Sebastopoli, 80	125,3	NC	1984
1893	AST	1	ETO0264	TORINO (TO)	Corso Sebastopoli, 80	113,16	NC	1984
1894	ASI	1	ETO0265	TORINO (TO)	Corso Sebastopoli, 80	127,85	NC	1984
1895	AST	1	ETO0266	TORINO (TO)	Corso Sebastopoli, 80	116,08	NC	1984
1896	AST	1	ETO0267	TORINO (TO)	Via Don Bosco, 54	118,82	NC	1994
1897	AST	1	ETO0268	TORINO (TO)	Via Don Bosco, 54	123,05	NC	1994
1898	AST	1	ETO0269	TORINO (TO)	Via Don Bosco, 54	122,19	NC	1994
1899	AST	1	ETO0270	TORINO (TO)	Via Don Bosco, 54	99,42	NC	1994
1900	AST	1	ETO0271	TORINO (TO)	Via Don Bosco, 54	126,11	NC	1994
1901	AST	1	ETO0272	TORINO (TO)	Via Don Bosco, 54	122,45	NC	1994
1902	AST	1	ETO0273	TORINO (TO)	Via Don Bosco, 54	99,16	NC	1994
1903	AST	1	ETO0274	TORINO (TO)	Via Don Bosco, 54	126,11	NC	1994
1904	AST	1	ETO0275	TORINO (TO)	Via Don Bosco, 54	123,49	NC	1994
1905	AST	1	ETO0276	TORINO (TO)	Via Don Bosco, 54	99,24	NC	1994
1906	AST	1	ETO0277	TORINO (TO)	Via Don Bosco, 54	127,75	NC	1994
1907	AST	1	ETO0279	TORINO (TO)	Via Don Bosco, 54	99,2	NC	1994
1908	AST	1	ETO0280	TORINO (TO)	Via Don Bosco, 54	127,56	NC	1994
1909	AST	1	ETO0281	TORINO (TO)	Via Don Bosco, 52	118,82	NC	1994
1910	AST	1	ETO0282	TORINO (TO)	Via Don Bosco, 52	123,05	NC	1994
1911	AST	1	ETO0283	TORINO (TO)	Via Don Bosco, 52	122,45	NC	1994
1912	AST	1	ETO0284	TORINO (TO)	Via Don Bosco, 52	99,09	NC	1994
1913	AST	1	ETO0285	TORINO (TO)	Via Don Bosco, 52	126,22	NC	1994
1914	AST	1	ETO0287	TORINO (TO)	Via Don Bosco, 52	99,16	NC	1994
1915	AST	1	ETO0288	TORINO (TO)	Via Don Bosco, 52	126,11	NC	1994
1916	AST	1	ETO0289	TORINO (TO)	Via Don Bosco, 52	123,75	NC	1994
1917	AST	1	ETO0290	TORINO (TO)	Via Don Bosco, 52	99,42	NC	1994
1918	AST	1	ETO0291	TORINO (TO)	Via Don Bosco, 52	127,75	NC	1994
1919	AST	1	ETO0292	TORINO (TO)	Via Don Bosco, 52	123,49	NC	1994
1920	AST	1	ETO0294	TORINO (TO)	Via Don Bosco, 52	127,75	NC	1994
1921	ASGC	1	ETO0295	TORINO (TO)	Via Don Bosco, 50	99,03	NC	
1922	AST	1	ETO0296	TORINO (TO)	Via Don Bosco, 50	129,51	NC	1994
1923	AST	1	ETO0297	TORINO (TO)	Via Don Bosco, 50	114,85	NC	1994
1924	AST	1	ETO0298	TORINO (TO)	Via Don Bosco, 50	129,51	NC	1994
1925	AST	1	ETO0299	TORINO (TO)	Via Don Bosco, 50	114,85	NC	1994
1926	AST	1	ETO0300	TORINO (TO)	Via Don Bosco, 50	129,51	NC	
1927	AST	1	ETO0301	TORINO (TO)	Via Don Bosco, 50	114,85	NC	1994
1928	AST	1	ETO0302	TORINO (TO)	Via Don Bosco, 50	129,51	NC	1994
1929	AST	1	ETO0303	TORINO (TO)	Via Don Bosco, 50	114,62	NC	1994
1930	AST	1	ETO0304	TORINO (TO)	Via Don Bosco, 50	132,3	NC	1994
1931	AST	1	ETO0305	TORINO (TO)	Via Aquila, 9	118,82	NC	1994
1932	AST	1	ETO0306	TORINO (TO)	Via Aquila, 9	123,05	NC	1994
1933	AST	1	ETO0307	TORINO (TO)	Via Aquila, 9	122,19	NC	1994
1934	AST	1	ETO0308	TORINO (TO)	Via Aquila, 9	99,2	NC	1994
1935	AST	1	ETO0309	TORINO (TO)	Via Aquila, 9	126,45	NC	1994
1936	AST	1	ETO0310	TORINO (TO)	Via Aquila, 9	122,19	NC	1994
1937	AST	1	ETO0312	TORINO (TO)	Via Aquila, 9	126,26	NC	1994
1938	AST	1	ETO0313	TORINO (TO)	Via Aquila, 9	123,75	NC	1994
1939	AST	1	ETO0314	TORINO (TO)	Via Aquila, 9	99,09	NC	1994
1940	AST	1	ETO0316	TORINO (TO)	Via Aquila, 9	123,56	NC	1994
1941	AST	1	ETO0318	TORINO (TO)	Via Aquila, 9	127,49	NC	1994
1942	AST	1	ETO0320	TORINO (TO)	Via Don Bosco, 100	75,51	A4	
1943	AST	1	ETO0322	TORINO (TO)	Via Don Bosco, 100	70,81	A4	
1944	AST	1	ETO0323	TORINO (TO)	Via Don Bosco, 100	106,17	A4	
1945	AST	1	ETO0324	TORINO (TO)	Via Don Bosco, 100	71,85	A4	

N°	Classif.	Status	Codice Alloggi	Località	Indirizzo	mq.	Cat. Catasto	Anno Costruz.
1946	AST	1	ETO0325	TORINO (TO)	Via Don Bosco, 100	104,97	A4	
1947	AST	1	ETO0327	TORINO (TO)	Via Don Bosco, 100	104,61	A4	
1948	AST	1	ETO0329	TORINO (TO)	Via Don Bosco, 100	97,28	A4	
1949	AST	1	ETO0332	TORINO (TO)	Via Don Bosco, 100	84,8	A4	
1950	AST	1	ETO0334	TORINO (TO)	Via Santa Maria Mazzarello, 40	97,74	NC	
1951	AST	1	ETO0336	TORINO (TO)	Via Santa Maria Mazzarello, 40	111,59	NC	
1952	AST	1	ETO0337	TORINO (TO)	Via Santa Maria Mazzarello, 40	106,89	NC	
1953	AST	1	ETO0338	TORINO (TO)	Via Santa Maria Mazzarello, 40	107,07	NC	
1954	AST	1	ETO0339	TORINO (TO)	Via Santa Maria Mazzarello, 40	107,18	NC	
1955	AST	1	ETO0341	TORINO (TO)	Via Santa Maria Mazzarello, 40	112,8	NC	
1956	AST	1	ETO0343	TORINO (TO)	Via Santa Maria Mazzarello, 40	95,88	NC	
1957	AST	1	ETO0345	TORINO (TO)	Via Santa Maria Mazzarello, 40	88,43	NC	
1958	AST	1	ETO0349	TORINO (TO)	Via Santa Maria Mazzarello, 40	106,99	NC	
1959	AST	1	ETO0350	TORINO (TO)	Via Santa Maria Mazzarello, 40	110,67	NC	
1960	AST	1	ETO0351	TORINO (TO)	Via Santa Maria Mazzarello, 40	114,46	NC	
1961	AST	1	ETO0352	TORINO (TO)	Via Santa Maria Mazzarello, 40	92,7	NC	
1962	AST	1	ETO0353	TORINO (TO)	Via Santa Maria Mazzarello, 40	99,34	NC	
1963	AST	1	ETO0354	TORINO (TO)	Via Fontanesi, 7	148,02	A3	
1964	AST	1	ETO0356	TORINO (TO)	Via Fontanesi, 7	108,93	A3	
1965	ASGC	1	ETO0358	TORINO (TO)	Via Cimarosa, 33	132	A3	
1966	AST	1	ETO0360	TORINO (TO)	Via Cimarosa, 33	105,61	NC	
1967	AST	1	ETO0361	TORINO (TO)	Via Cimarosa, 33	111,39	NC	
1968	AST	1	ETO0363	TORINO (TO)	Corso Rosselli, 176	83,11	A2	
1969	AST	1	ETO0364	TORINO (TO)	Corso Rosselli, 176	94,81	A2	
1970	AST	1	ETO0367	TORINO (TO)	Corso Rosselli, 176	193,92	A2	
1971	ASI	1	ETO0368	TORINO (TO)	Corso Rosselli, 176	176,6	A2	
1972	ASI	1	ETO0369	TORINO (TO)	Corso Rosselli, 176	190,37	A2	
1973	AST	1	ETO0370	TORINO (TO)	Corso Brunelleschi, 230	86,42	NC	1964
1974	AST	1	ETO0372	TORINO (TO)	Corso Brunelleschi, 230	89,86	NC	1964
1975	AST	1	ETO0373	TORINO (TO)	Corso Brunelleschi, 230	104,9	NC	1964
1976	AST	1	ETO0375	TORINO (TO)	Corso Brunelleschi, 230	104,59	NC	1964
1977	ASI	1	ETO0383	TORINO (TO)	Via Verdi, 5	191,37	NC	
1978	AST	1	ETO0384	TORINO (TO)	Via Verdi, 5	111,84	NC	
1979	AST	1	ETO0387	TORINO (TO)	Via Verdi, 5	118,16	NC	
1980	AST	1	ETO0390	TORINO (TO)	Corso IV Novembre, 66	175,26	NC	
1981	AST	1	ETO0391	TORINO (TO)	Corso IV Novembre, 66	167,17	NC	
1982	ASI	1	ETO0392	TORINO (TO)	Corso IV Novembre, 66	132,76	NC	
1983	AST	1	ETO0393	TORINO (TO)	Corso IV Novembre, 66	174,06	NC	
1984	AST	1	ETO0394	TORINO (TO)	Corso IV Novembre, 66	99,82	NC	
1985	AST	1	ETO0397	TORINO (TO)	Via Tunisi, 1-3-5	55,58	A3	1952
1986	AST	1	ETO0398	TORINO (TO)	Via Tunisi, 1-3-5	55,97	A3	1952
1987	AST	1	ETO0400	TORINO (TO)	Via Tunisi, 1-3-5	65,82	A3	1952
1988	AST	1	ETO0401	TORINO (TO)	Via Tunisi, 1-3-5	68,45	A3	1952
1989	AST	1	ETO0402	TORINO (TO)	Via Tunisi, 1-3-5	67,38	A3	1952
1990	AST	1	ETO0403	TORINO (TO)	Via Tunisi, 1-3-5	68,1	A3	1952
1991	AST	1	ETO0404	TORINO (TO)	Via Tunisi, 1-3-5	68,17	A3	1952
1992	AST	1	ETO0406	TORINO (TO)	Via Tunisi, 1-3-5	65,11	A3	1952
1993	AST	1	ETO0407	TORINO (TO)	Via Tunisi, 1-3-5	68,14	A3	1952
1994	AST	1	ETO0409	TORINO (TO)	Via Tunisi, 1-3-5	68,8	A3	1952
1995	AST	1	ETO0410	TORINO (TO)	Via Tunisi, 1-3-5	68,5	A3	1952
1996	AST	1	ETO0413	TORINO (TO)	Via Bologna, 190	94,24	NC	
1997	AST	1	ETO0416	TORINO (TO)	Via Bologna, 190	92,62	NC	
1998	AST	1	ETO0417	TORINO (TO)	Via Santa Maria Mazzarello, 70	99,4	NC	1968
1999	AST	1	ETO0418	TORINO (TO)	Corso Francia, 136	155,53	NC	
2000	AST	1	ETO0420	TORINO (TO)	Corso Francia, 136	123,42	NC	
2001	AST	1	ETO0423	TORINO (TO)	Corso Lecce, 1	104,76	NC	
2002	AST	1	ETO0425	TORINO (TO)	Corso Lecce, 1	94,33	NC	
2003	ASIR	1	ETO0426	TORINO (TO)	Via Arcivescovado, 21	107,85	NC	1990
2004	AST	1	ETO0428	TORINO (TO)	Via Guido Reni, 62	82,23	A3	1873
2005	AST	1	ETO0429	TORINO (TO)	Via Guido Reni, 62	119,16	A3	1873
2006	AST	1	ETO0430	TORINO (TO)	Via Guido Reni, 62	123,94	A3	1873
2007	ASI	1	ETN0001	TRENTO (TN)	Via Einaudi, 5	115,85	A2	1956
2008	AST	1	ETN0003	TRENTO (TN)	Via Einaudi, 5	108,7	A2	1956
2009	ASI	1	ETN0004	TRENTO (TN)	Via Einaudi, 5	152,53	A2	1956
2010	AST	1	ETN0005	TRENTO (TN)	Via Einaudi, 5	164,99	A2	1962

N°	Classif.	Status	Codice Alloggi	Località	Indirizzo	mq.	Cat. Catasto	Anno Costruz.
2011	AST	1	ETN0006	TRENTO (TN)	Via Petrarca, 22	138,43	A2	1949
2012	AST	1	ETN0007	TRENTO (TN)	Via Petrarca, 22	138,43	A2	1949
2013	AST	1	ETN0008	TRENTO (TN)	Via Petrarca, 22	157,05	A2	1955
2014	AST	1	ETN0009	TRENTO (TN)	Via Petrarca, 22	146,4	A2	1961
2015	ASI	1	ETN0010	TRENTO (TN)	Via Petrarca, 20	187,06	A2	1948
2016	AST	1	ETN0012	TRENTO (TN)	Via Mas Desert, 5	100,42	A3	1950
2017	AST	1	ETN0013	TRENTO (TN)	Via Mas Desert, 5	83,22	A3	1956
2018	AST	1	ETN0014	TRENTO (TN)	Via Mas Desert, 5	103,55	A3	1950
2019	AST	1	ETN0015	TRENTO (TN)	Via Mas Desert, 5	132,28	A3	1950
2020	AST	1	ETN0016	TRENTO (TN)	Via Mas Desert, 5	100,06	A3	1962
2021	AST	1	ETN0017	TRENTO (TN)	Corso Alpini, 11	126,72	A2	1951
2022	AST	1	ETN0021	TRENTO (TN)	Corso Alpini, 11	85,91	A2	1959
2023	AST	1	ETN0022	TRENTO (TN)	Corso Alpini, 11	126,42	A2	1956
2024	AST	1	ETN0024	TRENTO (TN)	Corso Alpini, 11	113,87	A2	1959
2025	AST	1	ETN0025	TRENTO (TN)	Corso Alpini, 11	106,28	A3	1959
2026	AST	1	ETN0026	TRENTO (TN)	Corso Alpini, 11	110,63	A2	1959
2027	AST	1	ETN0027	TRENTO (TN)	Corso Alpini, 11	104,24	A2	1959
2028	AST	1	ETN0029	TRENTO (TN)	Corso Alpini, 11	98,64	A2	1961
2029	AST	1	ETN0030	TRENTO (TN)	Corso Alpini, 11	100,37	A2	1959
2030	AST	1	ETN0031	TRENTO (TN)	Corso Alpini, 11	131,02	A2	1959
2031	AST	1	ETN0034	TRENTO (TN)	Corso Alpini, 11	113,75	A2	1960
2032	AST	1	ETN0035	TRENTO (TN)	Corso Alpini, 11	111,37	A2	1959
2033	AST	1	ETN0036	TRENTO (TN)	Corso Alpini, 11	135,52	A2	1959
2034	AST	1	ETN0037	TRENTO (TN)	Corso Alpini, 11	99,17	A2	1960
2035	AST	1	ETN0038	TRENTO (TN)	Corso Alpini, 11/D	97,36	A2	1994
2036	AST	1	ETN0039	TRENTO (TN)	Corso Alpini, 11	135,15	A2	1959
2037	AST	1	ETN0040	TRENTO (TN)	Corso Alpini, 11	117,81	A2	1960
2038	AST	1	ETN0041	TRENTO (TN)	Corso Alpini, 11	144,15	A2	1959
2039	AST	1	ETN0042	TRENTO (TN)	Corso Alpini, 11	117,75	A2	1960
2040	AST	1	ETN0043	TRENTO (TN)	Corso Alpini, 11	119,37	A2	1959
2041	AST	1	ETN0044	TRENTO (TN)	Corso Alpini, 11	123,52	A2	1959
2042	AST	1	ETN0045	TRENTO (TN)	Corso Alpini, 11	119,77	A2	1959
2043	AST	1	ETN0047	TRENTO (TN)	Corso Alpini, 11	124,43	A2	1959
2044	AST	1	ETN0048	TRENTO (TN)	Corso Alpini, 11	100,16	A2	1959
2045	AST	1	ETN0050	TRENTO (TN)	Corso Alpini, 11	98,64	A2	1959
2046	AST	1	ETN0051	TRENTO (TN)	Corso Alpini, 11	89,95	A2	1959
2047	AST	1	ETN0052	TRENTO (TN)	Corso Alpini, 11	94,88	A2	1959
2048	AST	1	ETN0053	TRENTO (TN)	Corso Alpini, 11	83,51	A2	1959
2049	AST	1	ETN0054	TRENTO (TN)	Corso Alpini, 11	88,66	A2	1959
2050	AST	1	ETN0055	TRENTO (TN)	Corso Alpini, 11	91,52	A2	1959
2051	AST	1	ETN0056	TRENTO (TN)	Corso Alpini, 11	96,29	A2	1959
2052	AST	1	ETN0058	TRENTO (TN)	Corso Alpini, 11	88,35	A2	1961
2053	AST	1	ETN0059	TRENTO (TN)	Corso Alpini, 11	99,63	A2	1959
2054	AST	1	ETN0060	TRENTO (TN)	Corso Alpini, 11	92,35	A2	1955
2055	AST	1	ETN0061	TRENTO (TN)	Corso Alpini, 11	87,66	A2	1960
2056	AST	1	ETN0062	TRENTO (TN)	Corso Alpini, 11	173,71	A2	1960
2057	AST	1	ETN0063	TRENTO (TN)	Corso Alpini, 11	80,65	A2	1962
2058	AST	1	ETN0064	TRENTO (TN)	Corso Alpini, 11	78,06	A2	1961
2059	AST	1	ETN0065	TRENTO (TN)	Corso Alpini, 11	134,47	A2	1962
2060	AST	1	ETN0066	TRENTO (TN)	Corso Alpini, 11	98,63	A2	1958
2061	AST	1	ETN0067	TRENTO (TN)	Corso Alpini, 11	79,18	A2	1962
2062	AST	1	ETN0068	TRENTO (TN)	Corso Alpini, 11	134,69	A2	1962
2063	AST	1	ETN0069	TRENTO (TN)	Corso Alpini, 11	98,43	A2	1962
2064	AST	1	ETN0075	TRENTO (TN)	Via Del Doss, 3/1	154,02	A2	1987
2065	AST	1	ETN0076	TRENTO (TN)	Via Del Doss, 3/2	132,78	A2	1987
2066	AST	1	ETN0077	TRENTO (TN)	Via Del Doss, 3/2	107,82	A2	1987
2067	AST	1	ETN0078	TRENTO (TN)	Via Del Doss, 3/3	120,68	A2	1987
2068	AST	1	ETN0080	TRENTO (TN)	Via Del Doss, 3/3	139,3	A2	1987
2069	AST	1	ETN0081	TRENTO (TN)	Via Del Doss, 3/3	99,01	A2	1987
2070	AST	1	ETN0082	TRENTO (TN)	Via Del Doss, 3/3	168,22	A2	1987
2071	AST	1	ETN0083	TRENTO (TN)	Via Del Doss, 3/3	128,03	A2	1987
2072	AST	1	ETN0084	TRENTO (TN)	Via Del Doss, 3/4	122,09	A2	1987
2073	AST	1	ETN0085	TRENTO (TN)	Via Del Doss, 3/5	122,55	A2	1987
2074	AST	1	ETN0087	TRENTO (TN)	Via Del Doss, 3/6	128,4	A2	1987
2075	AST	1	ETN0088	TRENTO (TN)	Via Del Doss, 3/6	134,03	A2	1987

N°	Classif.	Status	Codice Alloggi	Località	Indirizzo	mq.	Cat. Catasto	Anno Costruz.
2076	AST	1	ETN0089	TRENTO (TN)	Via Del Doss, 3/6	116,98	A2	1987
2077	AST	1	ETN0090	TRENTO (TN)	Via Del Doss, 3/6	97,23	A2	1987
2078	AST	1	ETN0091	TRENTO (TN)	Via Del Doss, 6	103,45	A2	1987
2079	AST	1	ETN0092	TRENTO (TN)	Via Del Doss, 3/7	158,53	A2	1987
2080	AST	1	ETN0093	TRENTO (TN)	Via Del Doss, 3/7	131,39	A2	1987
2081	AST	1	ETN0094	TRENTO (TN)	Via Del Doss, 3/7	104,24	A2	1987
2082	AST	1	ETN0095	TRENTO (TN)	Via Del Doss, 3/7	105,66	A2	1987
2083	AST	1	ETV0021	TREVISO (TV)	Viale Luzzati, 59	107,36	A3	1958
2084	AST	1	ETV0022	TREVISO (TV)	Viale Luzzati, 59	107,36	A3	1958
2085	AST	1	ETV0023	TREVISO (TV)	Viale Luzzati, 59	114,12	A3	1958
2086	AST	1	ETV0024	TREVISO (TV)	Viale Luzzati, 59	114,12	A3	1958
2087	AST	1	ETV0025	TREVISO (TV)	Viale Luzzati, 59	110,12	A3	1958
2088	AST	1	ETV0026	TREVISO (TV)	Viale Luzzati, 59	110,12	A3	1958
2089	ASI	1	ETV0051	TREVISO (TV)	Via Del Mozzato, 40	208,75	A2	1973
2090	AST	1	ETV0064	TREVISO (TV)	Via Capodistria, 21	129,25	A2	1983
2091	AST	1	ETV0065	TREVISO (TV)	Via Capodistria, 21	110,07	A2	1983
2092	AST	1	ETV0066	TREVISO (TV)	Via Capodistria, 21	114,25	A2	1983
2093	AST	1	ETV0067	TREVISO (TV)	Via Capodistria, 21	129,25	A2	1983
2094	AST	1	ETV0068	TREVISO (TV)	Via Capodistria, 21	110,07	A2	1983
2095	AST	1	ETV0069	TREVISO (TV)	Via Capodistria, 21	120,25	A2	1983
2096	AST	1	ETV0070	TREVISO (TV)	Via Capodistria, 21	137	A2	1983
2097	ASI	1	ETV0072	TREVISO (TV)	Via Capodistria, 21	150,2	A2	1983
2098	AST	1	ETV0073	TREVISO (TV)	Via Capodistria, 21	140,5	A2	1983
2099	AST	1	ETV0074	TREVISO (TV)	Via Capodistria, 19	110,35	A2	1983
2100	AST	1	ETV0075	TREVISO (TV)	Via Capodistria, 19	101,78	A2	1983
2101	AST	1	ETV0076	TREVISO (TV)	Via Capodistria, 19	127,6	A2	1983
2102	AST	1	ETV0077	TREVISO (TV)	Via Capodistria, 19	118,4	A2	1983
2103	AST	1	ETV0078	TREVISO (TV)	Via Capodistria, 19	116,8	A2	1983
2104	AST	1	ETV0079	TREVISO (TV)	Via Capodistria, 19	115,7	A2	1983
2105	AST	1	ETV0080	TREVISO (TV)	Via Capodistria, 19	115,9	A2	1983
2106	ASI	1	ETS0001	TRIESTE (TS)	Via Università, 2	168,19	A2	
2107	AST	1	ETS0007	TRIESTE (TS)	Via Belpoggio, 19 - 21	75,47	A3	
2108	ASI	1	ETS0009	TRIESTE (TS)	Via Belpoggio, 19 - 21	151,44	A3	
2109	AST	1	ETS0012	TRIESTE (TS)	Via Belpoggio, 19 - 21	112,33	A3	
2110	AST	1	ETS0014	TRIESTE (TS)	Via Donadoni, 21	86,5	A3	
2111	AST	1	ETS0015	TRIESTE (TS)	Via Donadoni, 21	99	A3	
2112	AST	1	ETS0016	TRIESTE (TS)	Via Donadoni, 21	68	A3	
2113	AST	1	ETS0017	TRIESTE (TS)	Via Donadoni, 23	102,5	A3	
2114	AST	1	ETS0019	TRIESTE (TS)	Via Donadoni, 23	148,5	A3	
2115	AST	1	ETS0021	TRIESTE (TS)	Via Donadoni, 21	95	A3	
2116	AST	1	ETS0023	TRIESTE (TS)	Via Donadoni, 21	69	A3	
2117	AST	1	ETS0025	TRIESTE (TS)	Via Cumano, 1	71,94	A3	
2118	AST	1	ETS0026	TRIESTE (TS)	Via Cumano, 1	70,37	A3	
2119	AST	1	ETS0028	TRIESTE (TS)	Via Cumano, 1	71,44	A3	
2120	AST	1	ETS0029	TRIESTE (TS)	Via Cumano, 1	119,08	A3	
2121	AST	1	ETS0042	TRIESTE (TS)	Vicolo Ospitale Militare, 9	61,49	A3	
2122	AST	1	ETS0043	TRIESTE (TS)	Vicolo Ospitale Militare, 9	122,43	A3	
2123	AST	1	ETS0044	TRIESTE (TS)	Vicolo Ospitale Militare, 9	115,75	A3	
2124	AST	1	ETS0045	TRIESTE (TS)	Vicolo Ospitale Militare, 9	140,46	A3	
2125	AST	1	ETS0047	TRIESTE (TS)	Vicolo Ospitale Militare, 9	87,72	A3	
2126	AST	1	ETS0048	TRIESTE (TS)	Vicolo Ospitale Militare, 9	77,88	A3	
2127	AST	1	ETS0050	TRIESTE (TS)	Vicolo Ospitale Militare, 9	60,32	A3	
2128	AST	1	ETS0051	TRIESTE (TS)	Vicolo Ospitale Militare, 9	123,37	A3	
2129	AST	1	ETS0052	TRIESTE (TS)	Vicolo Ospitale Militare, 9	115,75	A3	
2130	AST	1	ETS0053	TRIESTE (TS)	Vicolo Ospitale Militare, 9	138,06	A3	
2131	AST	1	ETS0054	TRIESTE (TS)	Vicolo Ospitale Militare, 9	106,87	A3	
2132	AST	1	ETS0055	TRIESTE (TS)	Vicolo Ospitale Militare, 9	84,54	A3	
2133	AST	1	ETS0056	TRIESTE (TS)	Vicolo Ospitale Militare, 9	79,07	A3	
2134	AST	1	ETS0057	TRIESTE (TS)	Vicolo Ospitale Militare, 9	84,64	A3	
2135	AST	1	ETS0059	TRIESTE (TS)	Vicolo Ospitale Militare, 9	118,74	A3	
2136	AST	1	ETS0060	TRIESTE (TS)	Vicolo Ospitale Militare, 9	123,71	A3	
2137	AST	1	ETS0061	TRIESTE (TS)	Vicolo Ospitale Militare, 9	143,51	A3	
2138	AST	1	ETS0062	TRIESTE (TS)	Vicolo Ospitale Militare, 9	111,88	A3	
2139	AST	1	ETS0063	TRIESTE (TS)	Vicolo Ospitale Militare, 9	89,71	A3	
2140	AST	1	ETS0065	TRIESTE (TS)	Vicolo Ospitale Militare, 9	89,63	A3	

N°	Classif.	Status	Codice Alloggi	Località	Indirizzo	mq.	Cat. Catasto	Anno Costruz.
2141	AST	1	ETS0066	TRIESTE (TS)	Vicolo Ospitale Militare, 9	73,44	A3	
2142	AST	1	ETS0071	TRIESTE (TS)	Vicolo Ospitale Militare, 9	92,11	A3	
2143	AST	1	ETS0072	TRIESTE (TS)	Vicolo Ospitale Militare, 9	84,41	A3	
2144	AST	1	ETS0073	TRIESTE (TS)	Vicolo Ospitale Militare, 9	89,52	A3	
2145	AST	1	ETS0077	TRIESTE (TS)	Vicolo Ospitale Militare, 9	104,89	A3	
2146	AST	1	ETS0081	TRIESTE (TS)	Via Rota, 9	77,5	A3	
2147	AST	1	ETS0082	TRIESTE (TS)	Via Rota, 9	78,81	A3	
2148	AST	1	ETS0086	TRIESTE (TS)	Via Rota, 9	79,23	A3	
2149	AST	1	ETS0087	TRIESTE (TS)	Via Rota, 9	72,41	A3	
2150	AST	1	ETS0088	TRIESTE (TS)	Via Rota, 9	86,48	A3	
2151	AST	1	ETS0113	TRIESTE (TS)	Via Ovidio, 2 (cond.misto)	61,13	A3	
2152	AST	1	ETS0114	TRIESTE (TS)	Via Ovidio, 2 (cond.misto)	68,84	A3	
2153	AST	1	ETS0116	TRIESTE (TS)	Via Ovidio, 2 (cond.misto)	68,84	A3	
2154	AST	1	ETS0117	TRIESTE (TS)	Via Ovidio, 2 (cond.misto)	63,13	A3	
2155	AST	1	ETS0118	TRIESTE (TS)	Via Ovidio, 2 (cond.misto)	68,84	A3	
2156	AST	1	ETS0119	TRIESTE (TS)	Via Ovidio, 2 (cond.misto)	63,13	A3	
2157	AST	1	ETS0120	TRIESTE (TS)	Via Ovidio, 4 (cond.misto)	75,85	A3	
2158	AST	1	ETS0121	TRIESTE (TS)	Via Ovidio, 4 (cond.misto)	71,8	A3	
2159	AST	1	ETS0122	TRIESTE (TS)	Via Ovidio, 4 (cond.misto)	70,97	A2	
2160	AST	1	ETS0123	TRIESTE (TS)	Via Ovidio, 4 (cond.misto)	7585	A2	
2161	AST	1	ETS0124	TRIESTE (TS)	Via Ovidio, 4 (cond.misto)	71,8	A2	
2162	AST	1	ETS0126	TRIESTE (TS)	Via Ovidio, 4 (cond.misto)	75,85	A2	
2163	AST	1	ETS0127	TRIESTE (TS)	Via Castaldi, 3/5 (cond.misto)	85	A2	
2164	AST	1	ETS0128	TRIESTE (TS)	Via Castaldi, 3/5 (cond.misto)	86,13	A2	
2165	AST	1	ETS0131	TRIESTE (TS)	Via Castaldi, 3/5 (cond.misto)	86,13	A2	
2166	AST	1	ETS0132	TRIESTE (TS)	Via Castaldi, 3/5 (cond.misto)	86,13	A2	
2167	AST	1	ETS0133	TRIESTE (TS)	Via Castaldi, 3/5 (cond.misto)	101,92	A2	
2168	AST	1	ETS0134	TRIESTE (TS)	Via Castaldi, 3/5 (cond.misto)	86,13	A2	
2169	AST	1	ETS0135	TRIESTE (TS)	Via Ovidio, 4/2 (cond.misto)	72,2	A2	
2170	AST	1	ETS0136	TRIESTE (TS)	Via Ovidio, 4/2 (cond.misto)	89,29	A2	
2171	AST	1	ETS0137	TRIESTE (TS)	Via Ovidio, 4/2 (cond.misto)	92,36	A2	
2172	AST	1	ETS0138	TRIESTE (TS)	Via Ovidio, 4/2 (cond.misto)	72,2	A2	
2173	AST	1	ETS0141	TRIESTE (TS)	Via Ovidio, 4/2 (cond.misto)	89,29	A2	
2174	AST	1	ETS0142	TRIESTE (TS)	Via Ovidio, 4/2 (cond.misto)	92,36	A2	
2175	ASI	1	ETS0143	TRIESTE (TS)	Via Rossetti, 76	205,7	A2	
2176	AST	1	EUD0002	UDINE (UD)	Via Cussignacco 21/A	137	A2	
2177	AST	1	EUD0004	UDINE (UD)	Via Cussignacco 21/A	131	A2	
2178	ASI	1	EUD0007	UDINE (UD)	Via Cussignacco 21/A	207	A2	
2179	ASI	1	EUD0008	UDINE (UD)	Via Cussignacco, 21	170	A2	
2180	AST	1	EUD0011	UDINE (UD)	Via Trento, 97	115	A3	
2181	AST	1	EUD0013	UDINE (UD)	Via Trento, 97	127	A2	
2182	AST	1	EUD0015	UDINE (UD)	Via Trento, 97	81	A3	
2183	AST	1	EUD0016	UDINE (UD)	Via Trento, 97	71	A3	
2184	AST	1	EUD0018	UDINE (UD)	Via Trento, 97	121	A3	
2185	AST	1	EUD0021	UDINE (UD)	Via Trento, 101	86	A3	
2186	AST	1	EUD0022	UDINE (UD)	Via Trento, 101	88	A3	
2187	AST	1	EUD0026	UDINE (UD)	Via Trento, 101	88	A3	
2188	AST	1	EUD0027	UDINE (UD)	Via Trento, 101	86	A3	
2189	AST	1	EUD0028	UDINE (UD)	Via Trento, 101	88	A3	
2190	AST	1	EUD0039	UDINE (UD)	VIA LUMIGNACCO, 171/6	91	A3	
2191	AST	1	EUD0040	UDINE (UD)	VIA LUMIGNACCO, 171/6	91	A3	
2192	AST	1	EUD0041	UDINE (UD)	VIA LUMIGNACCO, 171/6	91	A3	
2193	AST	1	EUD0043	UDINE (UD)	VIA LUMIGNACCO, 171/6	91	A3	
2194	AST	1	EUD0050	UDINE (UD)	Via Campoformido, 8	70	A3	
2195	AST	1	EUD0051	UDINE (UD)	Via Campoformido, 8	70	A3	
2196	AST	1	EUD0053	UDINE (UD)	Via Campoformido, 8	70	A3	
2197	AST	1	EUD0054	UDINE (UD)	Via Campoformido, 8	70	A3	
2198	ASI	1	EUD0066	UDINE (UD)	Via D'Aronco, 9 (cond.misto)	102	A2	
2199	AST	1	EUD0068	UDINE (UD)	Via D'Aronco, 9 (cond.misto)	99	A2	
2200	AST	1	EUD0070	UDINE (UD)	Via D'Aronco, 9 (cond.misto)	141	A2	
2201	AST	1	EUD0071	UDINE (UD)	Via D'Aronco, 9 (cond.misto)	106	A2	
2202	AST	1	EUD0075	UDINE (UD)	Viale Leonardo da Vinci, 91	96	A2	
2203	AST	1	EUD0078	UDINE (UD)	Viale Leonardo da Vinci, 91	110	A2	
2204	AST	1	EUD0080	UDINE (UD)	Viale Leonardo da Vinci, 91	105	A2	
2205	AST	1	EUD0081	UDINE (UD)	Viale Leonardo da Vinci, 91	110	A2	

N°	Classif.	Status	Codice Alloggi	Località	Indirizzo	mq.	Cat. Catasto	Anno Costruz.
2206	AST	1	EUD0082	UDINE (UD)	Viale Leonardo da Vinci, 91	84	A2	
2207	AST	1	EUD0083	UDINE (UD)	Viale Leonardo da Vinci, 91	106	A2	
2208	AST	1	EUD0086	UDINE (UD)	Viale Leonardo da Vinci, 91	101	A2	
2209	AST	1	EUD0087	UDINE (UD)	Viale Leonardo da Vinci, 91	111	A2	
2210	AST	1	EUD0090	UDINE (UD)	Viale Leonardo da Vinci, 91	106	A2	
2211	AST	1	EUD0093	UDINE (UD)	Viale Tullio, 24 (cond.misto)	118	A2	
2212	AST	1	EUD0101	UDINE (UD)	Viale Venezia, 396	61	A2	
2213	AST	1	EUD0104	UDINE (UD)	Viale Venezia, 398	99	A2	
2214	AST	1	EUD0105	UDINE (UD)	Viale Venezia, 398	100	A2	
2215	AST	1	EUD0106	UDINE (UD)	Viale Venezia, 398	107	A2	
2216	AST	1	EUD0107	UDINE (UD)	Viale Venezia, 398	112	A2	
2217	AST	1	EUD0108	UDINE (UD)	Viale Venezia, 398	99	A2	
2218	AST	1	EUD0109	UDINE (UD)	Viale Venezia, 398	100	A2	
2219	AST	1	EUD0111	UDINE (UD)	Viale Venezia, 398	112	A2	
2220	AST	1	EUD0112	UDINE (UD)	Viale Venezia, 398	99	A2	
2221	AST	1	EUD0116	UDINE (UD)	Viale Venezia, 398	99	A2	
2222	AST	1	EUD0118	UDINE (UD)	Viale Venezia, 398	107	A2	
2223	AST	1	EUD0119	UDINE (UD)	Viale Venezia, 396	112	A2	
2224	AST	1	EUD0121	UDINE (UD)	Viale Venezia, 398	100	A2	
2225	AST	1	EUD0123	UDINE (UD)	Via Lumignacco, 171/5	87	A3	
2226	AST	1	EUD0124	UDINE (UD)	Via Lumignacco, 171/5	87	A3	
2227	AST	1	EUD0126	UDINE (UD)	Via Lumignacco, 171/5	87	A3	
2228	AST	1	EUD0128	UDINE (UD)	Via Della Polveriera, 94/4 Pal. A	106	A3	
2229	AST	1	EUD0129	UDINE (UD)	Via Della Polveriera, 94/4 Pal. A	105	A3	
2230	AST	1	EUD0131	UDINE (UD)	Via Della Polveriera, 94/4 Pal. A	105	A3	
2231	AST	1	EUD0132	UDINE (UD)	Via Della Polveriera, 94/4 Pal. A	107	A3	
2232	AST	1	EUD0133	UDINE (UD)	Via Della Polveriera, 94/4 Pal. A	105	A3	
2233	AST	1	EUD0134	UDINE (UD)	Via Della Polveriera, 94/4 Pal. A	107	A3	
2234	AST	1	EUD0136	UDINE (UD)	Via Della Polveriera, 94/4 Pal. A	106	A3	
2235	AST	1	EUD0138	UDINE (UD)	Via Della Polveriera, 94/4 Pal. A	107	A3	
2236	AST	1	EUD0139	UDINE (UD)	Via della Polveriera, 94/4 Pal. B	105	A3	
2237	AST	1	EUD0141	UDINE (UD)	Via della Polveriera, 94/4 Pal. B	105	A3	
2238	AST	1	EUD0143	UDINE (UD)	Via della Polveriera, 94/4 Pal. B	104	A3	
2239	AST	1	EUD0151	UDINE (UD)	Via Presani, 25	138	A2	
2240	AST	1	EUD0152	UDINE (UD)	Via Presani, 25	138	A2	
2241	AST	1	EUD0153	UDINE (UD)	Via Presani, 25	139	A2	
2242	AST	1	EUD0155	UDINE (UD)	Via Natolini, 30	92	A2	
2243	AST	1	EUD0156	UDINE (UD)	Via Natolini, 30	86	A2	
2244	AST	1	EUD0159	UDINE (UD)	Via Natolini, 30	92	A2	
2245	AST	1	EUD0160	UDINE (UD)	Via Natolini, 30	85	A2	
2246	AST	1	EUD0162	UDINE (UD)	Via Natolini, 30	94	A2	
2247	AST	1	EUD0163	UDINE (UD)	Viale Venezia, 396	108	A2	
2248	AST	1	EUD0166	UDINE (UD)	Viale Venezia, 396	110	A2	
2249	AST	1	EUD0168	UDINE (UD)	Viale Venezia, 396	110	A2	
2250	AST	1	EUD0169	UDINE (UD)	Viale Venezia, 396	107	A2	
2251	AST	1	EUD0170	UDINE (UD)	Viale Venezia, 396	110	A2	
2252	AST	1	EUD0174	UDINE (UD)	Viale Venezia, 396	105	A2	
2253	AST	1	EUD0175	UDINE (UD)	Viale Venezia, 396	111	A2	
2254	AST	1	EUD0176	UDINE (UD)	Viale Venezia, 396	98	A2	
2255	AST	1	EUD0177	UDINE (UD)	Via T.Deciani, 103	100	A2	
2256	AST	1	EUD0181	UDINE (UD)	Via T.Deciani, 103	100	A2	
2257	AST	1	EUD0186	UDINE (UD)	Via T.Deciani, 103	77	A2	
2258	AST	1	EUD0187	UDINE (UD)	Via T.Deciani, 103	100	A2	
2259	AST	1	EUD0188	UDINE (UD)	Via T.Deciani, 103	75	A2	
2260	AST	1	EUD0190	UDINE (UD)	Via T.Deciani, 103	85	A2	
2261	AST	1	EUD0192	UDINE (UD)	Viale Venezia, 100 (cond.misto)	110	A2	
2262	AST	1	EUD0194	UDINE (UD)	Viale Venezia, 100 (cond.misto)	124	A2	
2263	AST	1	EUD0197	UDINE (UD)	Viale Venezia, 100 (cond.misto)	90	A2	
2264	AST	1	EUD0202	UDINE (UD)	Viale Venezia, 100 (cond.misto)	126	A2	
2265	AST	1	EUD0204	UDINE (UD)	Viale Venezia, 100 (cond.misto)	125	A2	
2266	AST	1	EUD0205	UDINE (UD)	Viale Venezia, 100 (cond.misto)	101	A2	
2267	AST	1	EUD0237	UDINE (UD)	Via Del Pioppo, 19 SC."A"	128	A2	
2268	AST	1	EUD0239	UDINE (UD)	Via Del Pioppo, 19 SC."A"	130	A2	
2269	AST	1	EUD0241	UDINE (UD)	Via Del Pioppo, 19 SC."A"	130	A2	
2270	AST	1	EUD0243	UDINE (UD)	Via Del Pioppo, 19 SC."A"	130	A2	

N°	Classif.	Status	Codice Alloggi	Località	Indirizzo	mq.	Cat. Catasto	Anno Costruz.
2271	ASI	1	EUD0245	UDINE (UD)	Via Del Pioppo, 19 SC."A"	130	A2	
2272	AST	1	EUD0246	UDINE (UD)	Via Del Pioppo, 19 SC."A"	129	A2	
2273	AST	1	EUD0256	UDINE (UD)	Via Del Pioppo, 19 SC."B"	122	A2	
2274	AST	1	EUD0257	UDINE (UD)	Via Del Pioppo, 19 SC."B"	106	A2	
2275	AST	1	EUD0259	UDINE (UD)	Via Del Pioppo, 19 SC."C"	129	A2	
2276	AST	1	EUD0261	UDINE (UD)	Via Del Pioppo, 19 SC."B"	124	A2	
2277	AST	1	EUD0262	UDINE (UD)	Via Del Pioppo, 19 SC."B"	104	A2	
2278	AST	1	EUD0264	UDINE (UD)	Via Del Pioppo, 19 SC."C"	125	A2	
2279	AST	1	EUD0266	UDINE (UD)	Via Del Pioppo, 19 SC."B"	125	A2	
2280	AST	1	EUD0267	UDINE (UD)	Via Del Pioppo, 19 SC."B"	104	A2	
2281	AST	1	EUD0268	UDINE (UD)	Via Del Pioppo, 19 SC."C"	108	A2	
2282	AST	1	EUD0269	UDINE (UD)	Via Del Pioppo, 19 SC."C"	126	A2	
2283	AST	1	EUD0271	UDINE (UD)	Via Del Pioppo, 19 SC."B"	123	A2	
2284	AST	1	EUD0272	UDINE (UD)	Via Del Pioppo, 19 SC."B"	99	A2	
2285	AST	1	EUD0274	UDINE (UD)	Via Del Pioppo, 19 SC."B"	128	A2	
2286	AST	1	EUD0275	UDINE (UD)	Via Del Pioppo, 19 SC."B"	123	A2	
2287	AST	1	EUD0279	UDINE (UD)	Via San Rocco, 234	103	A2	
2288	AST	1	EUD0282	UDINE (UD)	Via San Rocco, 234	104	A2	
2289	AST	1	EUD0283	UDINE (UD)	Via San Rocco, 232	103	A2	
2290	AST	1	EUD0285	UDINE (UD)	Via San Rocco, 232	105	A2	
2291	AST	1	EUD0288	UDINE (UD)	Via Pirona, 40	95	A2	
2292	AST	1	EUD0289	UDINE (UD)	Via Pirona, 40	115	A2	
2293	AST	1	EUD0290	UDINE (UD)	Via Pirona, 40	93	A2	
2294	AST	1	EUD0291	UDINE (UD)	Via Pirona, 40	95	A2	
2295	AST	1	EUD0292	UDINE (UD)	Via Pirona, 40	113	A2	
2296	AST	1	EUD0293	UDINE (UD)	Via Pirona, 40	93	A2	
2297	AST	1	EUD0294	UDINE (UD)	Via Pirona, 40	95	A2	
2298	AST	1	EUD0295	UDINE (UD)	Via Pirona, 40	115	A2	
2299	AST	1	EUD0296	UDINE (UD)	Via Pirona, 40	94	A2	
2300	AST	1	EUD0297	UDINE (UD)	Via Pirona, 40	95	A2	
2301	AST	1	EUD0299	UDINE (UD)	Via Pirona, 40	94	A2	
2302	AST	1	EUD0300	UDINE (UD)	Via Pirona, 40	95	A2	
2303	AST	1	EUD0301	UDINE (UD)	Via Pirona, 40	116	A2	
2304	AST	1	EUD0305	UDINE (UD)	Via Pirona, 42	117	A2	
2305	AST	1	EUD0307	UDINE (UD)	Via Pirona, 42	117	A2	
2306	AST	1	EUD0308	UDINE (UD)	Via Pirona, 40	96	A2	
2307	AST	1	EUD0309	UDINE (UD)	Via Pirona, 42	117	A2	
2308	AST	1	EUD0310	UDINE (UD)	Via Pirona, 42	96	A2	
2309	AST	1	EUD0311	UDINE (UD)	Via Pirona, 42	117	A2	
2310	AST	1	EUD0312	UDINE (UD)	Via Pirona, 42	96	A2	
2311	AST	1	EUD0313	UDINE (UD)	Via Pirona, 42	119	A2	
2312	AST	1	EUD0322	UDINE (UD)	Via Gortani, 50	70	A3	
2313	AST	1	EUD0324	UDINE (UD)	Via Gortani, 60	83	A3	
2314	AST	1	EUD0325	UDINE (UD)	Via Gortani, 60	70	A3	
2315	AST	1	EUD0327	UDINE (UD)	Via Gortani, 60	80	A3	
2316	AST	1	EUD0328	UDINE (UD)	Via Gortani, 60	80	A3	
2317	AST	1	EUD0329	UDINE (UD)	Via Gortani, 66	80	A3	
2318	AST	1	EUD0330	UDINE (UD)	Via Gortani, 60	80	A3	
2319	AST	1	EUD0333	UDINE (UD)	Via Gortani, 60	102	A3	
2320	AST	1	EUD0335	UDINE (UD)	Via Gortani, 60	83	A3	
2321	AST	1	EUD0336	UDINE (UD)	Via Gortani, 64	102	A3	
2322	AST	1	EUD0339	UDINE (UD)	Via Gortani, 66	80	A3	
2323	AST	1	EUD0340	UDINE (UD)	Via Gortani, 60	105	A3	
2324	AST	1	EUD0342	UDINE (UD)	Via Gortani, 66	84	A3	
2325	AST	1	EUD0343	UDINE (UD)	Via Gortani, 60	70	A3	
2326	AST	1	EUD0344	UDINE (UD)	Via Gortani, 66	102	A3	
2327	AST	1	EUD0345	UDINE (UD)	Via Gortani, 66	83	A3	
2328	AST	1	EUD0346	UDINE (UD)	Via Gortani, 66	70	A3	
2329	AST	1	EUD0347	UDINE (UD)	Via Gortani, 66	103	A3	
2330	AST	1	EUD0348	UDINE (UD)	Via Tagliamento, 11/1	90	A2	
2331	AST	1	EUD0349	UDINE (UD)	Via Tagliamento, 11/1	111	A2	
2332	AST	1	EUD0350	UDINE (UD)	Via Tagliamento, 11/1	104	A2	
2333	AST	1	EUD0351	UDINE (UD)	Via Tagliamento, 11/1	90	A2	
2334	AST	1	EUD0352	UDINE (UD)	Via Tagliamento, 11/1	107	A2	
2335	AST	1	EUD0353	UDINE (UD)	Via Tagliamento, 11/1	98	A2	

N°	Classif.	Status	Codice Alloggi	Località	Indirizzo	mq.	Cat. Catasto	Anno Costruz.
2336	AST	1	EUD0354	UDINE (UD)	Via Tagliamento, 11/1	91	A2	
2337	AST	1	EUD0355	UDINE (UD)	Via Tagliamento, 11/1	105	A2	
2338	AST	1	EUD0356	UDINE (UD)	Via Tagliamento, 11/1	110	A2	
2339	AST	1	EUD0357	UDINE (UD)	Via Tagliamento, 11/1	91	A2	
2340	AST	1	EUD0358	UDINE (UD)	Via Tagliamento, 11/1	112	A2	
2341	AST	1	EUD0359	UDINE (UD)	Via Tagliamento, 11/1	115	A2	
2342	AST	1	EUD0364	UDINE (UD)	Via Tagliamento, 11/2	120	A2	
2343	AST	1	EUD0367	UDINE (UD)	Via Tagliamento, 11/2	116	A2	
2344	AST	1	EUD0368	UDINE (UD)	Via Martignacco, 331	125	A2	
2345	AST	1	EUD0369	UDINE (UD)	Via Martignacco, 331	125	A2	
2346	AST	1	EUD0370	UDINE (UD)	Via Martignacco, 331	127	A2	
2347	AST	1	EUD0371	UDINE (UD)	Via Martignacco, 331	127	A2	
2348	AST	1	EUD0372	UDINE (UD)	Via Martignacco, 331	127	A2	
2349	AST	1	EUD0373	UDINE (UD)	Via Martignacco, 331	127	A2	
2350	AST	1	EUD0375	UDINE (UD)	Via Martignacco, 331	125	A2	
2351	AST	1	EUD0376	UDINE (UD)	Via Martignacco, 331	127	A2	
2352	AST	1	EUD0378	UDINE (UD)	Via Martignacco, 331	127	A2	
2353	AST	1	EUD0382	UDINE (UD)	Via Martignacco, 331	127	A2	
2354	AST	1	EUD0383	UDINE (UD)	Via Martignacco, 331	127	A2	
2355	AST	1	EUD0385	UDINE (UD)	Via Martignacco, 331	127	A2	
2356	AST	1	EUD0386	UDINE (UD)	Via Martignacco, 331	125	A2	
2357	AST	1	EUD0387	UDINE (UD)	Via Martignacco, 331	125	A2	
2358	AST	1	EUD0388	UDINE (UD)	Via Martignacco, 331	127	A2	
2359	AST	1	EUD0389	UDINE (UD)	Via Martignacco, 331	127	A2	
2360	AST	1	EUD0391	UDINE (UD)	Via Martignacco, 331	127	A2	
2361	AST	1	EUD0392	UDINE (UD)	Via Martignacco, 331	125	A2	
2362	AST	1	EUD0393	UDINE (UD)	Via Martignacco, 331	125	A2	
2363	AST	1	EUD0394	UDINE (UD)	Via Martignacco, 331	127	A2	
2364	AST	1	EUD0395	UDINE (UD)	Via Martignacco, 331	127	A2	
2365	AST	1	EUD0396	UDINE (UD)	Via Martignacco, 331	127	A2	
2366	AST	1	EUD0397	UDINE (UD)	Via Martignacco, 331	125	A2	
2367	AST	1	EUD0398	UDINE (UD)	Via Martignacco, 331	125	A2	
2368	AST	1	EUD0399	UDINE (UD)	Via Martignacco, 331	127	A2	
2369	AST	1	EUD0400	UDINE (UD)	Via Martignacco, 331	127	A2	
2370	AST	1	EUD0401	UDINE (UD)	Via Martignacco, 331	127	A2	
2371	AST	1	EUD0402	UDINE (UD)	Via Martignacco, 331	127	A2	
2372	AST	1	EUD0403	UDINE (UD)	Via Martignacco, 331	127	A2	
2373	AST	1	EUD0404	UDINE (UD)	Via Martignacco, 331	125	A2	
2374	AST	1	EUD0405	UDINE (UD)	Via Martignacco, 331	125	A2	
2375	AST	1	EUD0406	UDINE (UD)	Via Martignacco, 331	127	A2	
2376	AST	1	EUD0412	UDINE (UD)	Via Fruch, 8	128	A2	
2377	AST	1	EUD0413	UDINE (UD)	Via Fruch, 8	128	A2	
2378	ASGC	1	EIM0030	VALLECROSIA (IM)	Strada per Bussana, Via Roma n. 163	133,8	NC	1938
2379	AST	1	EBZ0725	VARNA (BZ)	Via Vecchia N. 2	138	A2	1997
2380	AST	1	EBZ0726	VARNA (BZ)	Via Vecchia N. 2	188	A2	1997
2381	AST	1	EBZ0727	VARNA (BZ)	Via Vecchia N. 2	142	A2	1997
2382	AST	1	EVE0002	VENEZIA (VE)	Via Castello, 2187	186,56	A3	1958
2383	ASI	1	EVE0013	VENEZIA (VE)	Via Castello, 4142	170	A3	1962
2384	AST	1	EVE0014	VENEZIA (VE)	Via Castello, 4142	163,07	A3	1962
2385	ASI	1	EVE0017	VENEZIA (VE)	Via Castello, 4142	118,5	A3	1962
2386	AST	1	EVE0018	VENEZIA (VE)	Via Castello, 4142	148	A3	1962
2387	AST	1	EVE0019	VENEZIA (VE)	Riviera San Nicolò, 43	99,18	A3	1957
2388	AST	1	EVE0021	VENEZIA (VE)	Riviera San Nicolò, 40	104,56	A3	1957
2389	ASGC	1	EVE0052	VENEZIA MESTRE (VE)	Via Orlanda, 4	183,71	A3	1958
2390	ASGC	1	EVE0058	VENEZIA MESTRE (VE)	Via Orlanda, 186	135,83	A3	1958
2391	AST	1	EVE0073	VENEZIA MESTRE (VE)	Via Piave, 17	267,13	A3	1954
2392	AST	1	EVE0108	VENEZIA MESTRE (VE)	Via Camporese, 127	0	NC	1991
2393	AST	1	EVE0110	VENEZIA MESTRE (VE)	Via Camporese, 127	0	NC	1991
2394	AST	1	EVE0114	VENEZIA MESTRE (VE)	Via Camporese, 127	0	NC	1991
2395	AST	1	EVE0115	VENEZIA MESTRE (VE)	Via Camporese, 129	0	NC	1991
2396	AST	1	EVE0116	VENEZIA MESTRE (VE)	Via Camporese, 129	0	NC	1991
2397	AST	1	EVE0121	VENEZIA MESTRE (VE)	Via Camporese, 129	0	NC	1991
2398	AST	1	EVE0124	VENEZIA MESTRE (VE)	Via Camporese, 139	0	NC	1991
2399	AST	1	EVE0125	VENEZIA MESTRE (VE)	Via Camporese, 139	0	NC	1991
2400	AST	1	EVE0127	VENEZIA MESTRE (VE)	Via Camporese, 139	0	NC	1991

N°	Classif.	Status	Codice Alloggi	Località	Indirizzo	mq.	Cat. Catasto	Anno Costruz.
2401	AST	1	EVE0128	VENEZIA MESTRE (VE)	Via Camporese, 139	0	NC	1991
2402	AST	1	EVE0130	VENEZIA MESTRE (VE)	Via Camporese, 139	0	NC	1991
2403	AST	1	EVE0132	VENEZIA MESTRE (VE)	Via Camporese, 141	0	NC	1991
2404	AST	1	EVE0135	VENEZIA MESTRE (VE)	Via Camporese, 141	0	NC	1991
2405	AST	1	EVE0136	VENEZIA MESTRE (VE)	Via Camporese, 141	0	NC	1991
2406	AST	1	EVE0137	VENEZIA MESTRE (VE)	Via Camporese, 141	0	NC	1991
2407	AST	1	EVE0138	VENEZIA MESTRE (VE)	Via Camporese, 141	0	NC	1991
2408	AST	1	EVE0139	VENEZIA MESTRE (VE)	Via Camporese, 141	0	NC	1991
2409	AST	1	EVE0140	VENEZIA MESTRE (VE)	Via Camporese, 133	0	NC	1991
2410	AST	1	EVE0141	VENEZIA MESTRE (VE)	Via Camporese, 135	0	NC	1991
2411	AST	1	EVE0142	VENEZIA MESTRE (VE)	Via Camporese, 137	0	NC	1991
2412	AST	1	EUD0563	VENZONE (Fraz. Carnia) (UD)	Via Tugliezzo, 2	126	A3	
2413	AST	1	EVC0008	VERCELLI (VC)	Strada Canton Billiemme	122,67	NC	1984
2414	AST	1	EVC0010	VERCELLI (VC)	Strada Canton Billiemme	103,67	NC	1984
2415	AST	1	EVC0011	VERCELLI (VC)	Strada Canton Billiemme	122,67	NC	1984
2416	AST	1	EVC0013	VERCELLI (VC)	Strada Canton Billiemme	102,92	NC	1984
2417	AST	1	EVC0016	VERCELLI (VC)	Strada Canton Billiemme	102,92	NC	1984
2418	AST	1	EVC0019	VERCELLI (VC)	Strada Canton Billiemme	122,67	NC	1984
2419	AST	1	EVC0020	VERCELLI (VC)	Strada Canton Billiemme	102,92	NC	1984
2420	AST	1	EVC0021	VERCELLI (VC)	Strada Canton Billiemme	122,97	NC	1984
2421	AST	1	EVC0023	VERCELLI (VC)	Strada Canton Billiemme	102,92	NC	1984
2422	AST	1	EVC0025	VERCELLI (VC)	Strada Canton Billiemme	122,67	NC	1984
2423	AST	1	EVC0026	VERCELLI (VC)	Strada Canton Billiemme	126,44	NC	1990
2424	AST	1	EVC0027	VERCELLI (VC)	Strada Canton Billiemme	126,44	NC	1990
2425	AST	1	EVC0029	VERCELLI (VC)	Strada Canton Billiemme	126,44	NC	1990
2426	AST	1	EVC0030	VERCELLI (VC)	Strada Canton Billiemme	126,44	NC	1990
2427	AST	1	EVC0031	VERCELLI (VC)	Strada Canton Billiemme	126,44	NC	1990
2428	AST	1	EVC0041	VERCELLI (VC)	Via A. Manzoni, 27	88,43	NC	1871
2429	AST	1	EVC0042	VERCELLI (VC)	Via A. Manzoni, 27	85,93	NC	1871
2430	AST	1	EVR0004	VERONA (VR)	Stradone Porta Palio, 49	136,14	A3	1960
2431	ASI	1	EVR0005	VERONA (VR)	Stradone Porta Palio, 49	115,21	A3	1960
2432	ASI	1	EVR0006	VERONA (VR)	Piazzetta Santo Spirito	280,3	A3	1960
2433	ASI	1	EVR0007	VERONA (VR)	Piazzetta Santo Spirito	194,76	A3	1960
2434	AST	1	EVR0016	VERONA (VR)	Via Torrette, 3	132,44	A3	1959
2435	AST	1	EVR0025	VERONA (VR)	Via Torrette, 3	142,58	A3	1959
2436	ASIR	1	EVR0028	VERONA (VR)	Via Roma, 32	157,18	A2	1960
2437	AST	1	EVR0035	VERONA (VR)	Via Cantarane, 24	133,39	A3	1962
2438	AST	1	EVR0047	VERONA (VR)	Via Olmo, 46 Pal. A	0	NC	1992
2439	AST	1	EVR0049	VERONA (VR)	Via Olmo, 46 Pal. A	0	NC	1992
2440	AST	1	EVR0050	VERONA (VR)	Via Olmo, 46 Pal. A	0	NC	1992
2441	AST	1	EVR0051	VERONA (VR)	Via Olmo, 46 Pal. A	0	NC	1992
2442	AST	1	EVR0052	VERONA (VR)	Via Olmo, 46 Pal. B	0	NC	1992
2443	AST	1	EVR0055	VERONA (VR)	Via Olmo, 46 Pal. B	0	NC	1992
2444	AST	1	EVR0056	VERONA (VR)	Via Olmo, 46 Pal. B	0	NC	1992
2445	AST	1	EVR0057	VERONA (VR)	Via Olmo, 46 Pal. B	0	NC	1992
2446	AST	1	EVR0058	VERONA (VR)	Via Olmo, 46 Pal. C	0	NC	1992
2447	AST	1	EVR0059	VERONA (VR)	Via Olmo, 46 Pal. C	0	NC	1992
2448	AST	1	EVR0060	VERONA (VR)	Via Olmo, 46 Pal. C	0	NC	1992
2449	ASI	1	EVR0062	VERONA (VR)	Via Col. Galliano, 15	144,83	A3	1960
2450	AST	1	EVR0063	VERONA (VR)	Via Col. Galliano, 13	142,93	A3	1960
2451	AST	1	EVR0064	VERONA (VR)	Via Col. Galliano, 13	160,32	A3	1960
2452	ASI	1	EVR0066	VERONA (VR)	Via Col. Galliano, 13	152,58	A3	1960
2453	AST	1	EVR0070	VERONA (VR)	Via Col. Galliano, 15	189,1	A3	1960
2454	AST	1	EVR0071	VERONA (VR)	Via Col. Galliano, 13	139,54	A3	1961
2455	ASI	1	EVR0073	VERONA (VR)	Via Col. Galliano, 15	136,75	A3	1960
2456	AST	1	EVR0074	VERONA (VR)	Via Col. Galliano, 17	109,5	A3	1956
2457	ASI	1	EVR0075	VERONA (VR)	Via Col. Galliano, 17	103,17	A3	1956
2458	AST	1	EVR0076	VERONA (VR)	Via Col. Galliano, 17	114,62	A3	1956
2459	ASI	1	EVR0078	VERONA (VR)	Via Col. Galliano, 17	178,18	A3	1956
2460	AST	1	EVR0079	VERONA (VR)	Via Col. Galliano, 17	139,83	A3	1956
2461	AST	1	EVR0080	VERONA (VR)	Via Col. Galliano, 17	171,78	A3	1956
2462	AST	1	EVR0081	VERONA (VR)	Via Col. Galliano, 17	112,15	A3	1956
2463	AST	1	EVR0083	VERONA (VR)	Via Col. Galliano, 17	105,12	A3	1956
2464	AST	1	EVR0084	VERONA (VR)	Via Col. Galliano, 17	108,49	A3	1956
2465	AST	1	EVR0086	VERONA (VR)	Via Col. Galliano, 17	109,31	A3	1956

N°	Classif.	Status	Codice Alloggi	Località	Indirizzo	mq.	Cat. Catasto	Anno Costruz.
2466	ASI	1	EVR0087	VI:RONA (VR)	Via Col. Galliano, 17	166,32	A3	1956
2467	AST	1	EVR0088	VERONA (VR)	Via Col. Galliano, 17	128,42	A3	1956
2468	AST	1	EVR0090	VERONA (VR)	Via Col. Galliano, 17	86,07	A3	1956
2469	ASI	1	EVR0092	VERONA (VR)	Via Col. Galliano, 17	108,43	A3	1956
2470	AST	1	EVR0097	VERONA (VR)	Via Col. Galliano, 17	107,6	A3	1956
2471	AST	1	EVR0107	VERONA (VR)	Via San Giovanni Della Paglia	97,03	A3	1958
2472	AST	1	EVR0118	VERONA (VR)	Via Manzoni, 5	122,76	A3	1964
2473	AST	1	EVR0121	VERONA (VR)	Via Manzoni, 5	118,42	A3	1964
2474	AST	1	EVR0124	VERONA (VR)	Via Manzoni, 5	101,44	A3	1964
2475	AST	1	EVR0129	VERONA (VR)	Via Manzoni, 5	119,95	A3	1964
2476	AST	1	EVR0130	VERONA (VR)	Via Manzoni, 5	102,22	A3	1964
2477	AST	1	EVR0132	VERONA (VR)	Via Manzoni, 5	119,08	A3	1964
2478	AST	1	EVR0133	VERONA (VR)	Via Manzoni, 7	123,16	A3	1964
2479	AST	1	EVR0138	VERONA (VR)	Via Dolomiti, 16	102,96	A3	1964
2480	AST	1	EVR0139	VERONA (VR)	Via Dolomiti, 16	122,07	A3	1964
2481	AST	1	EVR0143	VERONA (VR)	Via Dolomiti, 16	109,04	A3	1964
2482	AST	1	EVR0145	VERONA (VR)	Via Dolomiti, 16	122,25	A3	1964
2483	ASI	1	EVR0148	VERONA (VR)	Via Dolomiti, 16	125,29	A3	1964
2484	AST	1	EVR0151	VERONA (VR)	Via Nazionale, 25	129,5	A3	1964
2485	AST	1	EVR0164	VERONA (VR)	Viale Dell' Università, 5	156,34	A3	1969
2486	ASI	1	EVR0165	VERONA (VR)	Viale Dell' Università, 5	142,94	A3	1969
2487	AST	1	EVR0166	VERONA (VR)	Viale Dell' Università, 5	174,24	A3	1969
2488	ASI	1	EVR0167	VERONA (VR)	Viale Dell' Università, 5	156,34	A3	1969
2489	ASI	1	EVR0171	VERONA (VR)	Via Gallizioli, 15	114,49	A2	1984
2490	AST	1	EVR0173	VERONA (VR)	Via Gallizioli, 15	116,49	A2	1984
2491	AST	1	EVR0174	VERONA (VR)	Via Gallizioli, 15	115,67	A2	1984
2492	AST	1	EVR0175	VERONA (VR)	Via Gallizioli, 17	114,49	A2	1984
2493	AST	1	EVR0176	VERONA (VR)	Via Gallizioli, 17	114,49	A2	1984
2494	AST	1	EVR0177	VERONA (VR)	Via Gallizioli, 17	114,49	A2	1984
2495	AST	1	EVR0178	VERONA (VR)	Via Gallizioli, 17	114,49	A2	1984
2496	AST	1	EVR0179	VERONA (VR)	Via Gallizioli, 17	114,49	A2	1984
2497	AST	1	EVR0182	VERONA (VR)	Via Gallizioli, 19	114,49	A2	1984
2498	ASI	1	EVR0184	VERONA (VR)	Via Gallizioli, 19	114,49	A2	1984
2499	AST	1	EVR0185	VERONA (VR)	Via Gallizioli, 19	114,49	A2	1984
2500	AST	1	EVR0187	VERONA (VR)	Via Gallizioli, 23	114,49	A2	1984
2501	AST	1	EVR0188	VERONA (VR)	Via Gallizioli, 21	114,49	A2	1984
2502	AST	1	EVR0189	VERONA (VR)	Via Gallizioli, 21	114,49	A2	1984
2503	AST	1	EVR0190	VERONA (VR)	Via Gallizioli, 23	114,49	A2	1984
2504	AST	1	EVR0191	VERONA (VR)	Via Gallizioli, 21	114,49	A2	1984
2505	AST	1	EVR0192	VERONA (VR)	Via Gallizioli, 21	114,49	A2	1984
2506	AST	1	EVR0193	VERONA (VR)	Via Gallizioli, 23	115,67	A2	1984
2507	AST	1	EVR0194	VERONA (VR)	Via Gallizioli, 23	114,49	A2	1984
2508	AST	1	EVR0195	VERONA (VR)	Via Gallizioli, 23	115,67	A2	1984
2509	AST	1	EVR0196	VERONA (VR)	Via Gallizioli, 23	114,49	A2	1984
2510	AST	1	EVR0197	VERONA (VR)	Via Gallizioli, 23	115,67	A2	1984
2511	AST	1	EVR0198	VERONA (VR)	Via Gallizioli, 23	114,49	A2	1984
2512	AST	1	EVR0199	VERONA (VR)	Via Caperle, 19	114,49	A2	1984
2513	AST	1	EVR0200	VERONA (VR)	Via Caperle, 19	115,67	A2	1984
2514	AST	1	EVR0201	VERONA (VR)	Via Caperle, 19	114,49	A2	1984
2515	AST	1	EVR0202	VERONA (VR)	Via Caperle, 19	115,67	A2	1984
2516	AST	1	EVR0203	VERONA (VR)	Via Caperle, 19	114,49	A2	1984
2517	AST	1	EVR0204	VERONA (VR)	Via Caperle, 19	115,67	A2	1984
2518	AST	1	EVR0206	VERONA (VR)	Via Caperle, 21	114,49	A2	1984
2519	AST	1	EVR0207	VERONA (VR)	Via Caperle, 21	114,49	A2	1984
2520	AST	1	EVR0208	VERONA (VR)	Via Caperle, 21	114,49	A2	1984
2521	AST	1	EVR0211	VERONA (VR)	Via Caperle, 19	115,67	A2	1984
2522	AST	1	EVR0213	VERONA (VR)	Via Caperle, 23	115,67	A2	1984
2523	AST	1	EVR0215	VERONA (VR)	Via Caperle, 23	115,67	A2	1984
2524	AST	1	EVR0216	VERONA (VR)	Via Caperle, 23	114,49	A2	1984
2525	AST	1	EVR0219	VERONA (VR)	Via Cavour, 4/E	151,35	A2	1981
2526	AST	1	EVR0220	VERONA (VR)	Via Cavour, 4/E	149,76	A2	1981
2527	AST	1	EVR0221	VERONA (VR)	Via Maldonado, 1/A	142,66	A2	1984
2528	AST	1	EVR0225	VERONA (VR)	Via Maldonado, 1/A	140,66	A2	1984
2529	AST	1	EVR0226	VERONA (VR)	Via Maldonado, 1/B	141,36	A2	1984
2530	AST	1	EVR0227	VERONA (VR)	Via Maldonado, 1/B	142,26	A2	1984

N°	Classif.	Status	Codice Alloggi	Località	Indirizzo	mq.	Cat. Catasto	Anno Costruz.
2531	ASI	1	EVR0228	VERONA (VR)	Via Maldonado, 1/B	143,46	A2	1984
2532	AST	1	EVR0229	VERONA (VR)	Via Maldonado, 1/B	142,66	A2	1984
2533	AST	1	EVR0231	VERONA (VR)	Via Maldonado, 1/B	140,01	A2	1984
2534	AST	1	EVR0233	VERONA (VR)	Via Maldonado, 1/B	140,66	A2	1984
2535	ASI	1	EVR0234	VERONA (VR)	Via Maldonado, 1/C	141,86	A2	1984
2536	ASI	1	EVR0235	VERONA (VR)	Via Maldonado, 1/C	142,26	A2	1984
2537	AST	1	EVR0238	VERONA (VR)	Via Maldonado, 1/C	142,66	A2	1984
2538	ASI	1	EVR0239	VERONA (VR)	Via Maldonado, 1/C	140,01	A2	1984
2539	ASI	1	EVR0240	VERONA (VR)	Via Maldonado, 1/C	140,66	A2	1984
2540	ASI	1	EVR0241	VERONA (VR)	Via Maldonado, 1/C	140,66	A2	1984
2541	AST	1	EVR0242	VERONA (VR)	Via F. Da Levanto, 34/A	141,86	A2	1986
2542	ASI	1	EVR0243	VERONA (VR)	Via F. Da Levanto, 34/A	142,26	A2	1986
2543	AST	1	EVR0246	VERONA (VR)	Via F. Da Levanto, 34/A	142,66	A2	1986
2544	ASI	1	EVR0247	VERONA (VR)	Via F. Da Levanto, 34/A	140,01	A2	1985
2545	AST	1	EVR0248	VERONA (VR)	Via F. Da Levanto, 34/A	140,66	A2	1986
2546	ASI	1	EVR0249	VERONA (VR)	Via F. Da Levanto, 34/A	140,66	A2	1985
2547	AST	1	EVR0252	VERONA (VR)	Via F. Da Levanto, 34/B	143,46	A2	1985
2548	AST	1	EVR0253	VERONA (VR)	Via F. Da Levanto, 34/B	142,66	A2	1986
2549	AST	1	EVR0254	VERONA (VR)	Via F. Da Levanto, 34/B	142,66	A2	1986
2550	AST	1	EVR0255	VERONA (VR)	Via F. Da Levanto, 34/B	140,01	A2	1986
2551	AST	1	EVR0256	VERONA (VR)	Via F. Da Levanto, 34/B	140,66	A2	1986
2552	AST	1	EVR0258	VERONA (VR)	Via F. Da Levanto, 34/C	142,22	A2	1986
2553	AST	1	EVR0259	VERONA (VR)	Via F. Da Levanto, 34/C	142,26	A2	1986
2554	AST	1	EVR0260	VERONA (VR)	Via F. Da Levanto, 34/C	143,46	A2	1986
2555	AST	1	EVR0261	VERONA (VR)	Via F. Da Levanto, 34/C	142,66	A2	1986
2556	AST	1	EVR0262	VERONA (VR)	Via F. Da Levanto, 34/C	142,66	A2	1986
2557	ASI	1	EVR0263	VERONA (VR)	Via F. Da Levanto, 34/C	140,01	A2	1985
2558	AST	1	EVR0264	VERONA (VR)	Via F. Da Levanto, 34/C	140,66	A2	1986
2559	AST	1	EVR0265	VERONA (VR)	Via F. Da Levanto, 34/C	140,66	A2	1985
2560	AST	1	EVR0266	VERONA (VR)	Via F. Da Levanto, 34/D	142,22	A2	1986
2561	AST	1	EVR0267	VERONA (VR)	Via F. Da Levanto, 34/D	142,26	A2	1986
2562	AST	1	EVR0269	VERONA (VR)	Via F. Da Levanto, 34/D	142,66	A2	1986
2563	ASI	1	EVR0271	VERONA (VR)	Via F. Da Levanto, 34/D	140,01	A2	1986
2564	AST	1	EVR0273	VERONA (VR)	Via F. Da Levanto, 34/D	140,66	A2	1986
2565	AST	1	EVR0274	VERONA (VR)	Via F. Da Levanto, 34/E	142,22	A2	1988
2566	AST	1	EVR0275	VERONA (VR)	Via F. Da Levanto, 34/E	142,26	A2	1988
2567	AST	1	EVR0276	VERONA (VR)	Via F. Da Levanto, 34/E	141,46	A2	1988
2568	AST	1	EVR0277	VERONA (VR)	Via F. Da Levanto, 34/E	142,66	A2	1988
2569	ASI	1	EVR0280	VERONA (VR)	Via F. Da Levanto, 34/E	140,66	A2	1988
2570	AST	1	EVR0281	VERONA (VR)	Via F. Da Levanto, 34/E	140,66	A2	1988
2571	AST	1	EVR0282	VERONA (VR)	Via Isotta Nogarola	179,21	A2	1991
2572	ASI	1	EVR0283	VERONA (VR)	Via F. Da Levanto, 36/F	184,2	A2	1992
2573	ASI	1	EVR0285	VERONA (VR)	Via F. Da Levanto, 36/F	184,89	A2	1992
2574	AST	1	EVR0289	VERONA (VR)	Via F. Da Levanto, 36/F	184,15	A2	1992
2575	ASI	1	EVR0290	VERONA (VR)	Via F. Da Levanto, 36/F	184,2	A2	1992
2576	AST	1	EVR0294	VERONA (VR)	Via F. Da Levanto, 36/G	185,11	A2	1992
2577	AST	1	EVR0296	VERONA (VR)	Via F. Da Levanto, 36/G	184,89	A2	1992
2578	AST	1	EVR0298	VERONA (VR)	Via F. Da Levanto, 36/G	184,15	A2	1992
2579	AST	1	EVR0299	VERONA (VR)	Via Gelmetto	155,73	A2	1994
2580	AST	1	EVR0300	VERONA (VR)	Via Gelmetto	155,73	A2	1994
2581	AST	1	EVR0301	VERONA (VR)	Via Gelmetto	155,73	A2	1994
2582	AST	1	EVR0302	VERONA (VR)	Via Gelmetto	155,73	A2	1994
2583	AST	1	EVR0303	VERONA (VR)	Via Gelmetto	155,73	A2	1994
2584	AST	1	EVR0304	VERONA (VR)	Via Gelmetto	155,73	A2	1994
2585	AST	1	EVR0305	VERONA (VR)	Via Gelmetto	155,73	A2	1994
2586	ASI	1	EVR0307	VERONA (VR)	Via Gelmetto	155,73	A2	1994
2587	AST	1	EVI0005	VICENZA (VI)	Via Delle Casermette, 9	99,36	A3	1963
2588	AST	1	EVI0006	VICENZA (VI)	Via Delle Casermette, 9	74,72	A3	1963
2589	ASI	1	EVI0007	VICENZA (VI)	Via Delle Casermette, 9	99,36	A3	1963
2590	AST	1	EVI0009	VICENZA (VI)	Via Delle Casermette, 9	74,72	A3	1963
2591	AST	1	EVI0010	VICENZA (VI)	Via Delle Casermette, 9	99,36	A3	1963
2592	ASI	1	EVI0011	VICENZA (VI)	Via Delle Casermette, 9	99,36	A3	1963
2593	AST	1	EVI0012	VICENZA (VI)	Via Delle Casermette, 9	74,73	A3	1963
2594	AST	1	EVI0014	VICENZA (VI)	Via Delle Casermette, 9	99,36	A3	1963
2595	AST	1	EVI0016	VICENZA (VI)	Via Delle Casermette, 9	99,36	A3	1963

N°	Classif.	Status	Codice Alloggi	Località	Indirizzo	mq.	Cat. Catasto	Anno Costruz.
2596	AST	1	EVI0017	VICENZA (VI)	Via Stradella Dei Forti	85,45	A3	1958
2597	AST	1	EVI0018	VICENZA (VI)	Via Stradella Dei Forti	74,2	A3	1958
2598	ASI	1	EVI0022	VICENZA (VI)	Via Stradella Dei Forti	96,83	A3	1958
2599	AST	1	EVI0030	VICENZA (VI)	Via Cantù, 15	144,54	A2	1963
2600	AST	1	EVI0031	VICENZA (VI)	Via Cantù, 15	153,54	A2	1963
2601	AST	1	EVI0033	VICENZA (VI)	Via Cantù, 15	249,19	A2	1963
2602	ASI	1	EBZ0568	VIPITENO (BZ)	Via Alta, 18	184,25	A2	1982
2603	AST	1	EBZ0585	VIPITENO (BZ)	Via Alta, 12	130,88	A2	1987
2604	AST	1	EBZ0586	VIPITENO (BZ)	Via Santa Margherita, 101	133,76	A2	1988
2605	AST	1	EBZ0587	VIPITENO (BZ)	Via Santa Margherita, 101	135,02	A2	1988
2606	AST	1	EBZ0588	VIPITENO (BZ)	Via Santa Margherita, 101	123,57	A2	1988
2607	AST	1	EBZ0590	VIPITENO (BZ)	Via Santa Margherita, 101	122,73	A2	1988
2608	AST	1	EBZ0591	VIPITENO (BZ)	Via Santa Margherita, 101	122,35	A2	1988
2609	AST	1	EBZ0592	VIPITENO (BZ)	Via Santa Margherita, 103	133,53	A2	1988
2610	AST	1	EBZ0593	VIPITENO (BZ)	Via Santa Margherita, 103	133,62	A2	1988
2611	AST	1	EBZ0594	VIPITENO (BZ)	Via Santa Margherita, 103	120,65	A2	1988
2612	AST	1	EBZ0595	VIPITENO (BZ)	Via Santa Margherita, 103	124,49	A2	1988
2613	AST	1	EBZ0597	VIPITENO (BZ)	Via Santa Margherita, 103	123,27	A2	1988
2614	AST	1	EBZ0598	VIPITENO (BZ)	Via Santa Margherita, 103	138,74	A2	1995
2615	AST	1	EBZ0600	VIPITENO (BZ)	Via Santa Margherita, 103	151,62	A2	1995
2616	AST	1	EBZ0603	VIPITENO (BZ)	Via Santa Margherita, 103	151,41	A2	1995
2617	AST	1	EBZ0738	VIPITENO (BZ)	Via Santa Margherita, 97		A2	1998
2618	AST	1	EBZ0739	VIPITENO (BZ)	Via Santa Margherita, 97		A2	1998
2619	AST	1	EBZ0740	VIPITENO (BZ)	Via Santa Margherita, 97		A2	1998
2620	AST	1	EBZ0741	VIPITENO (BZ)	Via Santa Margherita, 97		A2	1998
2621	AST	1	EBZ0742	VIPITENO (BZ)	Via Santa Margherita, 97		A2	1998
2622	AST	1	EBZ0743	VIPITENO (BZ)	Via Santa Margherita, 97		A2	1998
2623	ASIR	1	ETV0242	VITTORIO VENETO (TV)	Via Cosmo, 108	612	A1	1960
2624	ASI	1	ETV0243	VITTORIO VENETO (TV)	Via Cosmo, 108	495,2	A1	1960
2625	ASI	1	ETV0244	VITTORIO VENETO (TV)	Via Serafini, 1	167,4	A2	1961
2626	AST	1	ETV0247	VITTORIO VENETO (TV)	Via Galileo Galilei, 55	198,4	A2	1961
2627	ASI	1	ETV0250	VITTORIO VENETO (TV)	Via Serafini, 1	167,4	A2	1961
2628	AST	1	ETV0251	VITTORIO VENETO (TV)	Via Galileo Galilei, 51	149,74	A2	1961
2629	ASI	1	ETV0252	VITTORIO VENETO (TV)	Via Galileo Galilei, 51	169,87	A2	1961
2630	ASI	1	ETV0254	VITTORIO VENETO (TV)	Via Serafini, 5	159,2	A2	1961
2631	AST	1	ETV0257	VITTORIO VENETO (TV)	Via Serafini, 5	162,53	A2	1961
2632	ASI	1	ETV0258	VITTORIO VENETO (TV)	Via Serafini, 5	143,74	A2	1961
2633	ASI	1	ETV0261	VITTORIO VENETO (TV)	Via Serafini, 5	143,84	A2	1961
2634	AST	1	ETV0263	VITTORIO VENETO (TV)	Via Duca d'Aosta, 16	127,88	A3	1965
2635	AST	1	ETV0264	VITTORIO VENETO (TV)	Via Duca d'Aosta, 16	110,13	A3	1965
2636	AST	1	ETV0266	VITTORIO VENETO (TV)	Via Duca d'Aosta, 16	127,18	A3	1965
2637	AST	1	ETV0267	VITTORIO VENETO (TV)	Via Duca d'Aosta, 16	126,44	A3	1965
2638	AST	1	ETV0268	VITTORIO VENETO (TV)	Via Duca d'Aosta, 16	109,55	A3	1965
2639	AST	1	ETV0270	VITTORIO VENETO (TV)	Via Duca d'Aosta, 16	126,96	A3	1965
2640	AST	1	ETV0273	VITTORIO VENETO (TV)	Via Duca d'Aosta, 16	108,21	A3	1965
2641	AST	1	ETV0276	VITTORIO VENETO (TV)	Via Duca d'Aosta, 16	109,7	A3	1965
2642	AST	1	ETV0277	VITTORIO VENETO (TV)	Via Duca d'Aosta, 16	109,97	A3	1965
2643	AST	1	ETV0279	VITTORIO VENETO (TV)	Via Duca d'Aosta, 16	127,62	A3	1965
2644	AST	1	ETV0281	VITTORIO VENETO (TV)	Via Duca d'Aosta, 16	110,13	A3	1965
2645	AST	1	ETV0283	VITTORIO VENETO (TV)	Via Lazzaretto, 7	102,01	A3	1963
2646	AST	1	ETV0285	VITTORIO VENETO (TV)	Via Lazzaretto, 7	129,58	A3	1984
2647	AST	1	ETV0286	VITTORIO VENETO (TV)	Via Lazzaretto, 9	132,16	A3	1984
2648	AST	1	ETV0287	VITTORIO VENETO (TV)	Via Lazzaretto, 9	131,76	A3	1985
2649	AST	1	ETV0289	VITTORIO VENETO (TV)	Via Lazzaretto, 9	134,71	A3	1984
2650	AST	1	ETV0290	VITTORIO VENETO (TV)	Via Lazzaretto, 9	129,54	A3	1984

ALLOGGI DI SERVIZIO

ESERCITO

“UTENTI CON TITOLO”

ANNESSO 1

COMANDO RFC INTERREGIONALE CENTRO

**COMANDO RFC INTERREGIONALE CENTRO
ALLOGGI DI SERVIZIO**

Utenti con titolo - Tot. 1643

Situazione aggiornata al: 12 dicembre 2002

Annesso

N°	Classif.	Status	Codice Alloggi	Località	Indirizzo	mq.	Cat. Catasto	Anno Costruz.
1	ASI	1	ERM4400	ANZIO	Interno Cas. S. Barbara	117,08	A2	1945
2	ASI	1	ERM4407	ANZIO	Via di Villa Neroniana, 1	105,41	A3	1930
3	AST	1	ERM4408	ANZIO	Via di Villa Neroniana, 1	79,37	A4	1930
4	ASI	1	ERM4409	ANZIO	Via di Villa Neroniana, 1	74,97	A2	1930
5	AST	1	ERM4410	ANZIO	Via di Villa Neroniana, 1	39,46	A2	1930
6	AST	1	ERM4413	ANZIO	Via di Villa Neroniana, 1	107,16	A2	1930
7	AST	1	ERM4414	ANZIO	Via Roma, 1	93,00	A2	1950
8	AST	1	ERM4416	ANZIO	Via Roma, 1	131,00	A2	1950
9	ASI	1	ERM4419	ANZIO	Interno Ospedale Militare	145,00	A2	1950
10	AST	1	ERM4422	ANZIO	Viale Severiano, 22	64,95	A2	1950
11	AST	1	ERM4427	ANZIO	Viale Severiano, 22	64,95	A2	1950
12	AST	1	ERM4429	ANZIO	Viale Severiano, 22	64,95	A2	1950
13	AST	1	ERM4433	ANZIO	Viale Severiano, 22	64,95	A2	1950
14	AST	1	ERM4434	ANZIO	Viale Severiano, 24	64,95	A2	1950
15	AST	1	ERM4435	ANZIO	Viale Severiano, 24	64,95	A2	1950
16	AST	1	ERM4436	ANZIO	Viale Severiano, 24	64,95	A3	1950
17	AST	1	ERM3232	AURELIA	Via Aurelia Nord, 100	60,76	A2	1955
18	AST	1	ERM3233	AURELIA	Via Aurelia Nord, 100	69,97	A2	1955
19	AST	1	ERM3234	AURELIA	Via Aurelia Nord, 100	48,55	A2	1955
20	AST	1	ERM3237	AURELIA	Via Aurelia Nord, 98	48,56	A2	1955
21	AST	1	ERM2103	BRACCIANO	Via Carlo Marchi	115,69	A2	1953
22	AST	1	ERM2104	BRACCIANO	Via Carlo Marchi, 2-4	127,15	A2	1952
23	AST	1	ERM2108	BRACCIANO	Via Carlo Marchi	90,34	A2	1952
24	AST	1	ERM2109	BRACCIANO	Via Carlo Marchi, 2-4	73,02	A2	1952
25	AST	1	ERM2110	BRACCIANO	Via Carlo Marchi, 2-4	89,30	A2	1953
26	AST	1	ERM2110B	BRACCIANO	Via Carlo Marchi, 2-4	74,80	A2	1952
27	AST	1	ERM2116	BRACCIANO	Via Carlo Marchi	89,26	A2	1953
28	AST	1	ERM2120	BRACCIANO	Via Carlo Marchi, 2-4	89,48	A2	1952
29	AST	1	ERM2123	BRACCIANO	Via Ettore Latini, 13	98,00	A2	1950
30	AST	1	ERM2124	BRACCIANO	Via Ettore Latini, 13	104,60	A2	1950
31	AST	1	ERM2129	BRACCIANO	Via Ettore Latini, 13	105,70	A2	1960
32	AST	1	ERM2136	BRACCIANO	Via Ettore Latini, 13	105,70	A2	1960
33	AST	1	ERM2137	BRACCIANO	Via Ettore Latini, 13	96,57	A2	1960
34	AST	1	ERM2142	BRACCIANO	Via Flavia, 13	81,68	A2	1957
35	AST	1	ERM2144	BRACCIANO	Via Flavia, 13	63,00	A2	1940
36	AST	1	ERM2146	BRACCIANO	Via Flavia, 13	67,00	A2	1940
37	AST	1	ERM2151	BRACCIANO	Via Carlo Marchi, 2/A	90,68	A2	1953
38	AST	1	ERM2156	BRACCIANO	Via Carlo Marchi, 2	89,48	A2	1953
39	AST	1	ERM2157	BRACCIANO	Via Carlo Marchi, 2-4	91,64	A2	1952
40	AST	1	ERM2163	BRACCIANO	Via Carlo Marchi, 2-4	86,52	A2	1952
41	AST	1	ERM2165	BRACCIANO	Via Carlo Marchi, 2-4	89,48	A2	1952
42	AST	1	ERM2171	BRACCIANO	Via Carlo Marchi, 2/B	89,48	A2	1953
43	ASI	1	ERM2200	BRACCIANO	Via Castel Giuliano, 2	106,12	A2	1983
44	AST	1	ERM2201	BRACCIANO	Via Castel Giuliano, 2	126,92	A2	1983
45	ASI	1	ERM2204	BRACCIANO	Via Castel Giuliano, 2	105,45	A3	1983
46	AST	1	ERM2208	BRACCIANO	Via Castel Giuliano, 2	84,37	A2	1983
47	AST	1	ERM2209	BRACCIANO	Via Castel Giuliano, 2	106,12	A2	1983
48	AST	1	ERM2210	BRACCIANO	Via Castel Giuliano, 2	105,45	A2	1983
49	AST	1	ERM2211	BRACCIANO	Via Castel Giuliano, 2	84,37	A2	1983
50	AST	1	ERM2217	BRACCIANO	Via Castel Giuliano, 2	84,37	A2	1983
51	AST	1	ERM2223	BRACCIANO	Via Castel Giuliano, 2	84,37	A2	1983
52	AST	1	EFR2316	CASSINO	Via Vaglie Cas. 'Ghetti'	119,54	A2	1988
53	ASGC	1	ERM1348	CASTEL FUSANO	Centro Logistico	66,00	A3	1974
54	AST	1	ERM2913	CESANO DI ROMA	Via Staz. Cesano, 423	156,20	A7	1945
55	AST	1	ERM2914	CESANO DI ROMA	Via Staz. Cesano, 423	148,63	A2	1940
56	ASI	1	ERM2918	CESANO DI ROMA	Via Staz. Cesano, 423	138,23	A2	1955

N°	Classif.	Status	Codice Alloggi	Località	Indirizzo	mq.	Cat. Catasto	Anno Costruz.
57	ASI	1	ERM2924	CESANO DI ROMA	Via Staz.Cesano, 423	96,10	A2	1945
58	AST	1	ERM2932	CESANO DI ROMA	Via Senio, 31	89,05	A4	1955
59	AST	1	ERM2933	CESANO DI ROMA	Via Senio, 32	94,62	A4	1955
60	AST	1	ERM2935	CESANO DI ROMA	Via Senio, 32	80,65	A4	1955
61	ASI	1	ERM2936	CESANO DI ROMA	Via Senio, 32	72,08	A3	1955
62	AST	1	ERM2939	CESANO DI ROMA	Via Senio, 33	79,24	A4	1940
63	ASGC	1	ERM2948	CESANO DI ROMA	Via Senio, 34	79,11	A4	1940
64	AST	1	ERM2949	CESANO DI ROMA	Via Senio, 34	85,42	A4	1955
65	AST	1	ERM2956	CESANO DI ROMA	Via Senio, 35	85,95	A4	1955
66	AST	1	ERM2958	CESANO DI ROMA	Via Senio, 35	84,75	A4	1955
67	AST	1	ERM2960	CESANO DI ROMA	Via Senio, 35	91,00	A3	1955
68	AST	1	ERM2961	CESANO DI ROMA	Via Senio, 35	84,75	A4	1955
69	AST	1	ERM2962	CESANO DI ROMA	Via Senio, 35	66,97	A4	1955
70	AST	1	ERM2967	CESANO DI ROMA	Via Senio, 36	77,76	A4	1955
71	AST	1	ERM2968	CESANO DI ROMA	Via Senio, 36	55,93	A4	1940
72	AST	1	ERM2971	CESANO DI ROMA	Via Senio, 36	58,60	A4	1955
73	AST	1	ERM2972	CESANO DI ROMA	Via Senio, 36	94,90	A4	1955
74	ASI	1	ERM2980	CESANO DI ROMA	Via Ain Zara, 38	117,31	A2	1955
75	ASI	1	ERM2981	CESANO DI ROMA	Via Ain Zara, 38	191,15	A2	1940
76	AST	1	ERM2984	CESANO DI ROMA	Via Ain Zara, 39	106,54	A3	1955
77	ASI	1	ERM2987	CESANO DI ROMA	Via Ain Zara, 40	237,97	A7	1940
78	AST	1	ERM2989	CESANO DI ROMA	Via Senio, 48	115,40	A4	1955
79	AST	1	ERM2994	CESANO DI ROMA	Via Senio, 48	79,09	A4	1955
80	AST	1	ERM2998	CESANO DI ROMA	Via Senio, 48	123,65	A4	1945
81	AST	1	ERM2999	CESANO DI ROMA	Via Senio, 48	98,50	A4	1955
82	AST	1	ERM3002	CESANO DI ROMA	Via Senio, 48	104,20	A4	1955
83	AST	1	ERM3004	CESANO DI ROMA	Via Senio, 48	135,69	A4	1955
84	AST	1	ERM3009	CESANO DI ROMA	Via Senio, 49	91,44	A4	1955
85	AST	1	ERM3012	CESANO DI ROMA	Via Senio, 25	95,95	A4	1955
86	AST	1	ERM3013	CESANO DI ROMA	Via Senio, 25	82,15	A4	1940
87	AST	1	ERM3014	CESANO DI ROMA	Via Senio, 49	93,93	A4	1955
88	AST	1	ERM3019	CESANO DI ROMA	Via Senio, 49	90,60	A4	1955
89	AST	1	ERM3040	CESANO DI ROMA	Via Staz.Cesano, 423	96,10	A2	1955
90	ASI	1	ERM1255	CIAMPINO	Via Mura Fran., 195 A/16	106,95	A2	1980
91	ASI	1	ERM1256	CIAMPINO	Via Mura Fran., 195 A/16	83,14	A2	1980
92	ASI	1	ERM1259	CIAMPINO	Via Mura Fran., 195 A/16	83,14	A2	1980
93	AST	1	ERM1263	CIAMPINO	Via Mura Fran., 195 A/16	106,95	A2	1980
94	ASI	1	ERM1269	CIAMPINO	Via Mura Fran., 195 A/17	83,14	A2	1980
95	ASI	1	ERM1270	CIAMPINO	Via Mura Fran., 195 A/17	106,95	A2	1980
96	ASI	1	ERM1271	CIAMPINO	Via Mura Fran., 195 A/17	106,95	A2	1980
97	ASI	1	ERM1272	CIAMPINO	Via Mura Fran., 195 A/17	83,14	A2	1980
98	ASI	1	ERM1275	CIAMPINO	Via Mura Fran., 195 A/17	83,14	A2	1980
99	AST	1	ERM1278	CIAMPINO	Via Mura Fran., 195 A/19	135,70	A3	1980
100	ASI	1	ERM1279	CIAMPINO	Via Mura Fran., 195 A/19	135,70	A3	1980
101	ASI	1	ERM1282	CIAMPINO	Via Mura Fran., 195 A/19	83,14	A3	1980
102	ASI	1	ERM1283	CIAMPINO	Via Mura Fran., 195 A/19	106,95	A3	1980
103	AST	1	ERM1284	CIAMPINO	Via Mura Fran., 195 A/19	106,95	A2	1980
104	ASI	1	ERM1286	CIAMPINO	Via Mura Fran., 195 A/19	106,95	A2	1980
105	ASI	1	ERM1291	CIAMPINO	Via Mura Fran., 195 A/20	131,07	A2	1980
106	ASI	1	ERM1294	CIAMPINO	Via Mura Fran., 195 A/20	106,95	A2	1980
107	AST	1	ERM1300	CIAMPINO	Via Mura Fran., 195 A/20	106,95	A2	1980
108	AST	1	ERM1301	CIAMPINO	Via Mura Fran., 195 A/20	81,24	A2	1980
109	AST	1	ERM3201	CIVITAVECCHIA	Largo Acquaroni, 7	101,23	A2	1961
110	AST	1	ERM3202	CIVITAVECCHIA	Largo Acquaroni, 7	84,35	A2	1961
111	AST	1	ERM3203	CIVITAVECCHIA	Largo Acquaroni, 7	84,35	A2	1961
112	AST	1	ERM3210	CIVITAVECCHIA	Largo Acquaroni, 7	84,35	A2	1961
113	AST	1	ERM3213	CIVITAVECCHIA	Largo Acquaroni, 7	107,25	A2	1961
114	ASI	1	ERM3219	CIVITAVECCHIA	Largo Acquaroni, 8	107,58	A2	1961
115	AST	1	ERM3220	CIVITAVECCHIA	Largo Acquaroni, 8	84,36	A2	1961
116	AST	1	ERM3239	CIVITAVECCHIA	Via Bernini, 22	74,11	A2	1975
117	AST	1	ERM3243	CIVITAVECCHIA	Via Bernini, 22	61,33	A2	1975

Situazione aggiornata al: 12 dicembre 2002

Annesso

N°	Classif.	Status	Codice Alloggi	Località	Indirizzo	mq.	Cat. Catasto	Anno Costruz.
118	AST	1	ERM3244	CIVITAVECCHIA	Via Bernini, 22	99,76	A3	1975
119	AST	1	ERM3246	CIVITAVECCHIA	Via Bernini, 22	59,30	A3	1975
120	AST	1	ERM3249	CIVITAVECCHIA	Via Bernini, 22	61,33	A3	1975
121	AST	1	ERM3255	CIVITAVECCHIA	Via Fratelli Cervi, 28	54,66	A3	1963
122	AST	1	ERM3262	CIVITAVECCHIA	Via Fratelli Cervi, 28	77,34	A3	1963
123	AST	1	ERM3264	CIVITAVECCHIA	Via Fratelli Cervi, 28	85,06	A3	1963
124	AST	1	ERM3276	CIVITAVECCHIA	Via A. Montanucci, 104	87,77	A3	1961
125	AST	1	ERM3277	CIVITAVECCHIA	Via A. Montanucci, 104	73,54	A3	1961
126	AST	1	ERM3281	CIVITAVECCHIA	Via A. Montanucci, 104	72,04	A3	1961
127	AST	1	ERM3282	CIVITAVECCHIA	Via A. Montanucci, 104	79,84	A3	1961
128	AST	1	ERM3283	CIVITAVECCHIA	Via A. Montanucci, 104	83,90	A2	1961
129	AST	1	ERM3285	CIVITAVECCHIA	Via A. Montanucci, 104	74,04	A2	1961
130	AST	1	ERM3286	CIVITAVECCHIA	Via A. Montanucci, 104	79,44	A2	1961
131	AST	1	ERM3288	CIVITAVECCHIA	Via A. Montanucci, 104	86,77	A2	1961
132	AST	1	ERM3290	CIVITAVECCHIA	Via A. Montanucci, 104	85,85	A2	1961
133	ASI	1	ERM3307	CIVITAVECCHIA	Via A. da Sangallo, 19	118,14	A2	1975
134	AST	1	ERM3308	CIVITAVECCHIA	Via A. da Sangallo, 19	98,29	A2	1975
135	AST	1	ERM3316	CIVITAVECCHIA	Via A. da Sangallo, 19	117,99	A2	1975
136	AST	1	ERM3323	CIVITAVECCHIA	Via A. da Sangallo, 19	117,68	A2	1975
137	AST	1	ERM3325	CIVITAVECCHIA	Via A. da Sangallo, 19	101,48	A3	1975
138	AST	1	ERM3326	CIVITAVECCHIA	Via A. da Sangallo, 19	122,86	A3	1975
139	ASI	1	ERM3339	CIVITAVECCHIA	Via A. da Sangallo, 19	71,59	A2	1975
140	AST	1	ERM3340	CIVITAVECCHIA	Via A. da Sangallo, 19	76,52	A2	1975
141	AST	1	ERM3342	CIVITAVECCHIA	Via A. da Sangallo, 19	70,92	A2	1975
142	AST	1	ERM3343	CIVITAVECCHIA	Via A. da Sangallo, 19	76,52	A2	1975
143	AST	1	ERM3348	CIVITAVECCHIA	Via A. da Sangallo, 19	71,59	A3	1975
144	AST	1	ERM3352	CIVITAVECCHIA	Via A. da Sangallo, 19	68,16	A2	1975
145	AST	1	ERM3363	CIVITAVECCHIA	Via A. da Sangallo, 19	71,21	A3	1975
146	ASI	1	ERM3383	CIVITAVECCHIA	Via T.me Traiano, 51	127,72	A2	1961
147	ASIR	1	ERM3386	CIVITAVECCHIA	Via T.me Traiano, 51	611,29	A2	1930
148	ASI	1	ERM3387	CIVITAVECCHIA	Via T.me Traiano, 51	120,98	A3	1955
149	AST	1	ERM3397	CIVITAVECCHIA	Via T.me Traiano, 51	88,57	A2	1955
150	ASI	1	ERM3398	CIVITAVECCHIA	Via T.me Traiano, 51	120,98	A3	1955
151	AST	1	ERM3399	CIVITAVECCHIA	Via T.me Traiano, 51	105,30	A2	1955
152	AST	1	ERM3406	CIVITAVECCHIA	Via T.me Traiano, 51	101,40	A2	1955
153	AST	1	ERM3407	CIVITAVECCHIA	Via T.me Traiano, 51	88,57	A3	1955
154	AST	1	ERM3408	CIVITAVECCHIA	Via T.me Traiano, 51	107,73	A3	1955
155	AST	1	ERM3414	CIVITAVECCHIA	Via T.me Traiano, 51	107,73	A2	1955
156	AST	1	ERM3415	CIVITAVECCHIA	Via T.me Traiano, 51	109,42	A2	1955
157	ASI	1	ERM3420	CIVITAVECCHIA	Via T.me Traiano, 51	128,72	A3	1961
158	ASI	1	ERM3422	CIVITAVECCHIA	Via T.me Traiano, 51	121,45	A2	1963
159	ASI	1	ERM3424	CIVITAVECCHIA	Via T.me Traiano, 51	121,45	A3	1963
160	AST	1	ERM3426	CIVITAVECCHIA	Via T.me Traiano, 51/A	88,55	A2	1961
161	AST	1	ERM3427	CIVITAVECCHIA	Via T.me Traiano, 51/A	67,87	A2	1961
162	AST	1	ERM3429	CIVITAVECCHIA	Via T.me Traiano, 51/A	67,87	A2	1961
163	AST	1	ERM3430	CIVITAVECCHIA	Via T.me Traiano, 51/A	87,81	A2	1961
164	AST	1	ERM3431	CIVITAVECCHIA	Via T.me Traiano, 51/A	78,87	A3	1961
165	AST	1	ERM3434	CIVITAVECCHIA	Via T.me Traiano, 51	97,21	A2	1961
166	AST	1	ERM3442	CIVITAVECCHIA	Via Risorgimento, 1	136,87	A2	1940
167	ASI	1	ERM3444	CIVITAVECCHIA	Via T.me Traiano, 51	151,92	A2	1971
168	ASI	1	ERM3448	CIVITAVECCHIA	Via T.me Traiano, 51	129,63	A2	1971
169	ASI	1	ERM3450	CIVITAVECCHIA	Via T.me Traiano, 51	139,45	A2	1971
170	ASI	1	ERM3456	CIVITAVECCHIA	Via T.me Traiano, 51	139,28	A2	1971
171	ASI	1	EFR3605	FONTANA LIRI (FR)	Loc. Monte dei Corvi	449,00	A2	1905
172	AST	1	EFR3607	FONTANA LIRI (FR)	Loc. Monte dei Corvi	128,50	A3	1945
173	AST	1	EFR3608	FONTANA LIRI (FR)	Loc. Monte dei Corvi	104,00	A3	1936
174	AST	1	EFR3609	FONTANA LIRI (FR)	Loc. Monte dei Corvi	135,00	A3	1936
175	AST	1	EFR3610	FONTANA LIRI (FR)	Loc. Monte dei Corvi	121,26	A3	1945
176	ASGC	1	EFR3611	FONTANA LIRI (FR)	Loc. Monte dei Corvi	96,47	A3	1945
177	AST	1	EFR3613	FONTANA LIRI (FR)	Loc. Monte dei Corvi	114,33	A2	1945
178	ASI	1	EFR3614	FONTANA LIRI (FR)	Loc. Monte dei Corvi	150,40	A3	1936

N°	Classif.	Status	Codice Alloggi	Località	Indirizzo	mq.	Cat. Catasto	Anno Costruz.
179	AST	1	EFR3615	FONTANA LIRI (FR)	Loc. Monte dei Corvi	118,00	A3	1936
180	AST	1	EFR3620	FONTANA LIRI (FR)	Loc. Monte dei Corvi	109,27	A2	1915
181	ASI	1	EFR3623	FONTANA LIRI (FR)	Via Alloggi	99,20	A3	1936
182	ASGC	1	ERM0002	FREGENE	C.R.D.D. Esercito	95,74	A3	1950
183	ASGC	1	ERM0981D	FREGENE	Lungotevere Ponente, 50	68,00	A3	1970
184	AST	1	EFR3704	FROSINONE	Via Polveriera	90,80	A3	1905
185	ASI	1	ERM4217	MONTELIBRETTI	Via Montemaggiore	103,00	A3	1940
186	ASGC	1	ERM4247	MONTELIBRETTI	Via Montemaggiore	78,14	A3	1940
187	AST	1	ERM4437	NETTUNO	Via G. Cicco, 1	107,87	A2	1985
188	AST	1	ERM4438	NETTUNO	Via G. Cicco, 1	109,05	A2	1985
189	AST	1	ERM4439	NETTUNO	Via G. Cicco, 1	107,81	A2	1984
190	AST	1	ERM4440	NETTUNO	Via G. Cicco, 1	108,87	A2	1985
191	AST	1	ERM4441	NETTUNO	Via G. Cicco, 1	87,95	A2	1985
192	AST	1	ERM4442	NETTUNO	Via G. Cicco, 1	107,60	A2	1985
193	AST	1	ERM4443	NETTUNO	Via G. Cicco, 1	107,64	A2	1984
194	AST	1	ERM4446	NETTUNO	Via G. Cicco, 1	87,29	A2	1984
195	ASI	1	ERM4447	NETTUNO	Piazzale degli Eroi	126,35	A2	1985
196	AST	1	ERM4460	NETTUNO	Via Cap. U. Donati, 4	35,27	A4	1930
197	AST	1	ERM4464	NETTUNO	Via Aldo Moro, 14	106,46	A2	1988
198	AST	1	ERM4465	NETTUNO	Via Aldo Moro, 14	100,92	A2	1988
199	AST	1	ERM4466	NETTUNO	Via Aldo Moro, 14	106,46	A2	1988
200	AST	1	ERM4467	NETTUNO	Via Aldo Moro, 14	106,46	A2	1988
201	AST	1	ERM4468	NETTUNO	Via Aldo Moro, 14	106,46	A3	1988
202	AST	1	ERM4471	NETTUNO	Via Aldo Moro, 14	100,54	A2	1988
203	AST	1	ERM4472	NETTUNO	Via Aldo Moro, 14	93,29	A2	1988
204	AST	1	ERM4475	NETTUNO	Via Aldo Moro, 14	100,54	A2	1988
205	AST	1	ERM4477	NETTUNO	Via Aldo Moro, 14	100,54	A2	1988
206	ASGC	1	ERM4486	NETTUNO	Piazzale degli Eroi	102,20	A3	1950
207	AST	1	ERM4506	NETTUNO	Largo B. Buozzi, 2	83,96	A2	1945
208	AST	1	ERM4510	NETTUNO	Largo B. Buozzi, 2	70,02	A2	1945
209	ASGC	1	ERM0001	ROMA	L.re dell'Acq.Acetosa, 55	0,00	A3	0
210	ASI	1	ERM0010	ROMA	Via degli Acquasparta, 3	120,72	A2	1945
211	ASI	1	ERM0022	ROMA	Via Acqued.Paolo, 22	60,00	A2	1960
212	AST	1	ERM0024	ROMA	Via Acqued.Paolo, 22	79,58	A2	1960
213	ASI	1	ERM0041	ROMA	Viale Angelico, 31	63,63	A2	1960
214	ASI	1	ERM0042	ROMA	Viale Angelico, 13	192,00	A2	1940
215	AST	1	ERM0043	ROMA	Viale Angelico, 13	153,00	A2	1960
216	ASI	1	ERM0051	ROMA	Viale Angelico, 120	52,00	A3	1960
217	AST	1	ERM0053	ROMA	Viale Angelico, 120	55,00	A3	1945
218	ASI	1	ERM0057	ROMA	Viale Angelico, 120	61,00	A3	1960
219	ASGC	1	ERM0063	ROMA	Via A. Aradam, 16	77,98	A2	1963
220	ASI	1	ERM0065	ROMA	Via A. Aradam, 16	183,00	A3	1963
221	ASI	1	ERM0067	ROMA	Via A. Aradam, 16	151,00	A2	1963
222	ASI	1	ERM0068	ROMA	Via A. Aradam, 16	155,58	A2	1960
223	ASI	1	ERM0069	ROMA	Via A. Aradam, 16	200,00	A2	1963
224	ASI	1	ERM0070	ROMA	Via A. Aradam, 16	157,10	A3	1963
225	ASI	1	ERM0072	ROMA	Via A. Aradam, 16	155,58	A2	1963
226	ASI	1	ERM0074	ROMA	Via A. Aradam, 16	157,01	A3	1963
227	ASI	1	ERM0076	ROMA	Via A. Aradam, 16	155,58	A2	1963
228	ASI	1	ERM0077	ROMA	Via A. Aradam, 16	186,13	A3	1963
229	ASI	1	ERM0078	ROMA	Via A. Aradam, 16	157,01	A1	1963
230	ASI	1	ERM0079	ROMA	Via A. Aradam, 16	140,00	A2	1963
231	ASI	1	ERM0080	ROMA	Via A. Aradam, 16	150,00	A2	1963
232	ASGC	1	ERM0081	ROMA	Via A. Aradam, 18	132,00	A3	1963
233	ASI	1	ERM0083	ROMA	Via A. Aradam, 18	160,56	A2	1963
234	ASI	1	ERM0085	ROMA	Via A. Aradam, 18	210,00	A2	1963
235	ASI	1	ERM0086	ROMA	Via A. Aradam, 18	160,56	A2	1963
236	ASI	1	ERM0087	ROMA	Via A. Aradam, 18	176,00	A2	1963
237	ASI	1	ERM0088	ROMA	Via A. Aradam, 18	220,00	A2	1963
238	ASI	1	ERM0090	ROMA	Via A. Aradam, 18	201,40	A2	1963
239	ASI	1	ERM0091	ROMA	Via A. Aradam, 18	225,00	A2	1963

Situazione aggiornata al: 12 dicembre 2002

Annesso

N°	Classif.	Status	Codice Alloggi	Località	Indirizzo	mq.	Cat. Catasto	Anno Costruz.
240	ASIR	1	ERM0093	ROMA	Via A. Aradam, 18	178,00	A3	1963
241	ASIR	1	ERM0094	ROMA	Via A. Aradam, 18	235,00	A2	1963
242	ASI	1	ERM0121	ROMA	Viale Angelico, 15	234,60	A3	1945
243	ASI	1	ERM0123	ROMA	Via S. Boccapaduli, 9	61,00	A2	1965
244	ASI	1	ERM0125	ROMA	Via S. Boccapaduli, 9	70,00	A2	1965
245	AST	1	ERM0126	ROMA	Via S. Boccapaduli, 9	135,21	A2	1965
246	ASI	1	ERM0128	ROMA	Via S. Boccapaduli, 9	77,66	A3	1965
247	ASI	1	ERM0129	ROMA	Via S. Boccapaduli, 9	72,47	A2	1965
248	ASI	1	ERM0130	ROMA	Via S. Boccapaduli, 9	123,80	A2	1965
249	ASI	1	ERM0133	ROMA	Via S. Boccapaduli, 9	73,00	A2	1965
250	ASI	1	ERM0134	ROMA	Via S. Boccapaduli, 9	128,00	A2	1965
251	ASI	1	ERM0135	ROMA	Via S. Boccapaduli, 9	102,98	A2	1965
252	ASI	1	ERM0137	ROMA	Via S. Boccapaduli, 9	125,74	A3	1965
253	ASI	1	ERM0139C	ROMA	Via S. Boccapaduli, 9	124,00	A2	1965
254	ASI	1	ERM0139D	ROMA	Via S. Boccapaduli, 9	111,88	A2	1953
255	ASI	1	ERM0166	ROMA	Viale Castro Pretorio, 63	106,40	A2	1945
256	ASI	1	ERM0183	ROMA	Via G. A. Cesareo, 3	68,04	A2	1957
257	ASI	1	ERM0189	ROMA	Via G. A. Cesareo, 3	73,80	A3	1955
258	ASGC	1	ERM0191	ROMA	Via G. A. Cesareo, 7	67,29	A3	1954
259	ASI	1	ERM0199	ROMA	Via G. A. Cesareo, 11	62,80	A2	1957
260	AST	1	ERM0202	ROMA	Via G. A. Cesareo, 11	73,80	A2	1957
261	AST	1	ERM0204	ROMA	Via G. A. Cesareo, 11	73,80	A2	1957
262	ASI	1	ERM0208	ROMA	Via G. A. Cesareo, 15	77,65	A2	1957
263	ASI	1	ERM0210	ROMA	Via G. A. Cesareo, 15	73,80	A2	1957
264	ASI	1	ERM0212	ROMA	Via G. A. Cesareo, 15	72,78	A2	1955
265	ASI	1	ERM0215	ROMA	Via Augusto Conti, 16	103,42	A3	1960
266	ASI	1	ERM0216	ROMA	Via Augusto Conti, 16	150,49	A2	1960
267	ASI	1	ERM0219	ROMA	Via Augusto Conti, 16	113,49	A3	1960
268	ASI	1	ERM0222	ROMA	Via Augusto Conti, 16	150,26	A2	1960
269	ASI	1	ERM0223	ROMA	Via Augusto Conti, 16	89,97	A2	1960
270	ASI	1	ERM0224	ROMA	Via Augusto Conti, 16	84,85	A3	1960
271	AST	1	ERM0227	ROMA	Via Augusto Conti, 16	58,96	A2	1960
272	ASI	1	ERM0229	ROMA	Via Augusto Conti, 16	142,70	A3	1960
273	ASI	1	ERM0231	ROMA	Via Augusto Conti, 16	103,09	A2	1960
274	ASI	1	ERM0232	ROMA	Via Augusto Conti, 16	142,22	A2	1960
275	ASI	1	ERM0233	ROMA	Via Augusto Conti, 16	106,23	A2	1960
276	ASI	1	ERM0234	ROMA	Via Augusto Conti, 16	141,43	A2	1960
277	ASI	1	ERM0239	ROMA	Via F. Cherubini, 13	111,23	A2	1960
278	ASI	1	ERM0241	ROMA	Via F. Cherubini, 13	140,40	A2	1960
279	ASI	1	ERM0245	ROMA	Via F. Cherubini, 13	139,00	A2	1960
280	ASI	1	ERM0246	ROMA	Via F. Cherubini, 13	108,57	A2	1960
281	ASI	1	ERM0249	ROMA	Via F. Cherubini, 13	90,15	A2	1963
282	ASI	1	ERM0250	ROMA	Piazza S. Clemente, 5	85,34	A2	1991
283	ASI	1	ERM0252	ROMA	Piazza S. Clemente, 3	160,17	A2	1991
284	ASI	1	ERM0253	ROMA	Piazza S. Clemente, 4	84,53	A2	1991
285	ASI	1	ERM0256	ROMA	Piazza S. Clemente, 5	81,27	A2	1991
286	ASI	1	ERM0258	ROMA	Via Flam. Vecchia, 824	85,00	A2	1994
287	ASI	1	ERM0261	ROMA	Via Flam. Vecchia, 824	119,12	A3	1994
288	ASI	1	ERM0262	ROMA	Via Flam. Vecchia, 824	93,07	A2	1994
289	ASI	1	ERM0273	ROMA	Via Vittorio Codeluppi, 22	68,78	A7	1960
290	AST	1	ERM0278	ROMA	Via Vittorio Codeluppi, 22	98,68	A7	1960
291	ASI	1	ERM0281	ROMA	Via Vittorio Codeluppi, 22	69,40	A2	1960
292	ASGC	1	ERM0309	ROMA	P.zza S.Cr. Gerusalemme	108,06	A3	1945
293	AST	1	ERM0320	ROMA	Via L. Dal Verme, 112	69,10	A3	1960
294	AST	1	ERM0321	ROMA	Via L. Dal Verme, 112	53,00	A3	1960
295	ASI	1	ERM0340	ROMA	Via Pietro Dazzi, 3	82,12	A2	1965
296	ASI	1	ERM0344	ROMA	Via Pietro Dazzi, 3	104,56	A2	1965
297	ASI	1	ERM0346	ROMA	Via Pietro Dazzi, 3	95,99	A2	1965
298	ASI	1	ERM0348	ROMA	Via Pietro Dazzi, 3	78,65	A2	1963
299	ASI	1	ERM0349	ROMA	Via Pietro Dazzi, 3	91,40	A3	1965
300	ASI	1	ERM0350	ROMA	Via Pietro Dazzi, 3	105,57	A3	1965

N°	Classif.	Status	Codice Alloggi	Località	Indirizzo	mq.	Cat. Catasto	Anno Costruz.
362	ASI	1	ERM0727	ROMA	Via Pederzoli Danieli, 19	100,90	A2	1960
363	ASI	1	ERM0729	ROMA	Via Pederzoli Danieli, 19	48,00	A2	1960
364	ASI	1	ERM0733	ROMA	Via Pederzoli Danieli, 19	98,50	A3	1960
365	ASI	1	ERM0734	ROMA	Via Pederzoli Danieli, 19	62,39	A3	1960
366	ASI	1	ERM0736	ROMA	Via Pederzoli Danieli, 19	109,00	A2	1960
367	ASI	1	ERM0739	ROMA	Via Pederzoli Danieli, 19	108,43	A3	1960
368	ASI	1	ERM0742	ROMA	Via Pederzoli Danieli, 16	126,00	A2	1960
369	ASI	1	ERM0743	ROMA	Via Pederzoli Danieli, 16	102,00	A2	1960
370	ASI	1	ERM0745	ROMA	Via Pederzoli Danieli, 16	85,35	A3	1960
371	ASI	1	ERM0747	ROMA	Via Pederzoli Danieli, 16	105,27	A2	1960
372	ASI	1	ERM0748	ROMA	Via Pederzoli Danieli, 16	115,00	A2	1960
373	ASI	1	ERM0751	ROMA	Via Pederzoli Danieli, 16	69,00	A2	1960
374	AST	1	ERM0754	ROMA	Via Pendola, 7	53,94	A3	1959
375	ASI	1	ERM0757	ROMA	Via Pendola, 7	90,00	A3	1960
376	AST	1	ERM0769A	ROMA	Via Pendola, 7	54,10	A3	1960
377	AST	1	ERM0775	ROMA	Via Pendola, 7	55,75	A2	1960
378	AST	1	ERM0776	ROMA	Via Pendola, 7	61,50	A2	1959
379	AST	1	ERM0780	ROMA	Via Pendola, 7	62,54	A2	1959
380	ASI	1	ERM0789	ROMA	Via A. Poerio, 52	189,11	A2	1939
381	ASI	1	ERM0806	ROMA	Via Emilio Praga, 51	71,27	A2	1958
382	AST	1	ERM0807	ROMA	Via Emilio Praga, 51	98,56	A2	1958
383	AST	1	ERM0809	ROMA	Via Emilio Praga, 51	71,53	A2	1958
384	ASI	1	ERM0812	ROMA	Via Emilio Praga, 51	70,85	A2	1958
385	AST	1	ERM0813	ROMA	Via Emilio Praga, 51	79,41	A2	1958
386	AST	1	ERM0830	ROMA	Via Prenestina, 919	93,72	A2	1945
387	ASI	1	ERM0837	ROMA	Via Prenestina, 919	107,58	A2	1950
388	AST	1	ERM0838B	ROMA	Via Prenestina, 919	110,05	A2	1950
389	AST	1	ERM0863	ROMA	Viale Pretoriano, 15	99,45	A2	1945
390	AST	1	ERM0864	ROMA	Viale Pretoriano, 15	66,19	A2	1945
391	AST	1	ERM0866	ROMA	Viale Pretoriano, 11	56,00	A2	1945
392	ASI	1	ERM0867	ROMA	Viale Pretoriano, 11	115,34	A3	1945
393	ASI	1	ERM0869	ROMA	Viale Pretoriano, 11	205,29	A2	1945
394	ASI	1	ERM0871	ROMA	Viale Pretoriano, 11	170,83	A2	1945
395	ASI	1	ERM0874	ROMA	Viale Pretoriano, 11	168,25	A2	1945
396	ASI	1	ERM0875	ROMA	Viale Pretoriano, 11	142,15	A2	1940
397	ASI	1	ERM0891	ROMA	Via Guido Reni, 3	177,65	A2	1945
398	ASI	1	ERM0893	ROMA	Via Guido Reni, 3	177,43	A2	1945
399	ASI	1	ERM0897	ROMA	Via Guido Reni, 4	121,00	A2	1945
400	ASI	1	ERM0898	ROMA	Via Guido Reni, 7	253,38	A3	1945
401	AST	1	ERM0908	ROMA	Via Guido Reni, 14	65,50	A2	1945
402	ASI	1	ERM0912	ROMA	Via Guido Reni, 16	122,80	A2	1945
403	ASI	1	ERM0920	ROMA	Via Roccagorga, 15	70,00	A2	1963
404	AST	1	ERM0928	ROMA	Via Roccagorga, 15	95,90	A2	1967
405	ASI	1	ERM0929	ROMA	Via Roccagorga, 15	76,30	A2	1967
406	AST	1	ERM0931	ROMA	Via Roccagorga, 15	95,99	A2	1963
407	ASI	1	ERM0936	ROMA	Via Roccagorga, 15	103,00	A2	1967
408	ASI	1	ERM0937	ROMA	Via Roccagorga, 15	100,00	A2	1967
409	ASI	1	ERM0944	ROMA	Via Rocca Priora, 44	92,50	A2	1964
410	ASI	1	ERM0945	ROMA	Via Rocca Priora, 44	125,62	A2	1964
411	ASI	1	ERM0959	ROMA	Via Rocca Priora, 44	76,86	A3	1964
412	ASI	1	ERM0961	ROMA	Via Rocca Priora, 44	72,10	A2	1964
413	ASIR	1	ERM0981	ROMA	Viale Romania, 41	303,95	A3	1945
414	ASGC	1	ERM0983	ROMA	Via De Saint Bon, 30	66,86	A2	1945
415	ASI	1	ERM0985	ROMA	Via De Saint Bon, 30	114,26	A2	1920
416	ASI	1	ERM1012	ROMA	Via Sforza, 16/c	128,03	A4	1945
417	AST	1	ERM1014	ROMA	Via Solunto, 6	122,00	A2	1945
418	AST	1	ERM1016	ROMA	Via Solunto, 6	140,40	A2	1945
419	ASI	1	ERM1020	ROMA	Via Solunto, 6	90,27	A2	1945
420	ASI	1	ERM1023	ROMA	Via S. S. Rotondo, 4	78,80	A3	1945
421	ASI	1	ERM1031	ROMA	Via Stresa, 117	71,35	A2	1960
422	AST	1	ERM1036	ROMA	Via Stresa, 117	99,71	A2	1960

Situazione aggiornata al: 12 dicembre 2002

Annesso

N°	Classif.	Status	Codice Alloggi	Località	Indirizzo	mq.	Cat. Catasto	Anno Costruz.
423	ASI	1	ERM1038	ROMA	Via Stresa, 117	98,48	A2	1960
424	ASI	1	ERM1039	ROMA	Via Stresa, 117	126,98	A2	1960
425	ASGC	1	ERM1046B	ROMA	Via Todi, 6	86,12	A3	1968
426	ASI	1	ERM1064	ROMA	Viale Tor di Quinto, 114/a	63,48	A2	1945
427	ASGC	1	ERM1077	ROMA	Via Parco Mellini, 126	78,67	A3	1945
428	ASI	1	ERM1081	ROMA	Via Stresa, 31/b	110,00	A2	1993
429	ASGC	1	ERM1082	ROMA	Via Stresa, 31/b	119,00	A3	1993
430	AST	1	ERM1097	ROMA	Via Trionfale, 7348	108,00	A2	1945
431	ASGC	1	ERM1130	ROMA	Via del Tempio di Dia, 16	69,63	A3	1945
432	ASI	1	ERM1131	ROMA	Via del Trullo, 535	71,06	A4	1945
433	ASI	1	ERM1151	ROMA	Via Val Padana, 15	106,57	A3	1961
434	ASI	1	ERM1152	ROMA	Via Val Padana, 15	113,29	A3	1961
435	ASI	1	ERM1153	ROMA	Via Val Padana, 15	80,38	A3	1961
436	ASI	1	ERM1154	ROMA	Via Val Padana, 15	105,74	A3	1961
437	ASI	1	ERM1155	ROMA	Via Val Padana, 15	111,53	A3	1961
438	ASI	1	ERM1156	ROMA	Via Val Padana, 15	83,89	A3	1961
439	ASI	1	ERM1157	ROMA	Via Val Padana, 15	98,17	A3	1961
440	AST	1	ERM1159	ROMA	Via Val Padana, 15	82,40	A3	1961
441	ASI	1	ERM1160	ROMA	Via Val Padana, 15	103,45	A3	1961
442	ASI	1	ERM1161	ROMA	Via Val Padana, 15	110,16	A3	1961
443	ASI	1	ERM1162	ROMA	Via Val Padana, 15	84,23	A3	1961
444	ASI	1	ERM1163	ROMA	Via Val Padana, 15	104,20	A3	1961
445	ASI	1	ERM1165	ROMA	Via Val Padana, 15	81,88	A3	1961
446	ASI	1	ERM1166	ROMA	Via Val Padana, 15	101,50	A3	1961
447	ASI	1	ERM1167	ROMA	Via Val Padana, 15	113,73	A3	1961
448	AST	1	ERM1169	ROMA	Via Val Padana, 15	101,50	A3	1961
449	ASI	1	ERM1170	ROMA	Via Val Padana, 15	113,27	A3	1961
450	ASI	1	ERM1171	ROMA	Via Val Padana, 15	77,68	A3	1961
451	AST	1	ERM1174	ROMA	Via Val Padana, 15	115,50	A3	1961
452	AST	1	ERM1177	ROMA	Via Val Padana, 15	105,90	A3	1961
453	ASI	1	ERM1185	ROMA	Via Val Padana, 15	111,50	A3	1961
454	ASI	1	ERM1186	ROMA	Via Val Padana, 15	121,43	A3	1961
455	ASI	1	ERM1187	ROMA	Via Val Padana, 15	119,70	A3	1961
456	ASI	1	ERM1189	ROMA	Via Val Padana, 15	116,00	A3	1961
457	ASI	1	ERM1190	ROMA	Via Val Padana, 15	115,50	A3	1961
458	ASI	1	ERM1200	ROMA	Via Val Padana, 15	124,43	A3	1961
459	ASI	1	ERM1201	ROMA	Via Val Padana, 15	115,50	A3	1961
460	ASI	1	ERM1204	ROMA	Via Val Padana, 15	117,58	A3	1961
461	ASI	1	ERM1205	ROMA	Via Val Padana, 15	65,40	A3	1961
462	ASI	1	ERM1206	ROMA	Via Val Padana, 125	111,67	A2	1961
463	ASI	1	ERM1207	ROMA	Via Val Padana, 125	99,60	A2	1961
464	ASI	1	ERM1208	ROMA	Via Val Padana, 125	127,50	A2	1961
465	ASI	1	ERM1211	ROMA	Via Val Padana, 125	106,59	A2	1961
466	ASI	1	ERM1216	ROMA	Via Val Padana, 125	127,16	A2	1961
467	ASI	1	ERM1220	ROMA	Via Val Padana, 125	125,98	A2	1961
468	AST	1	ERM1222	ROMA	Via Val Padana, 125	111,95	A2	1961
469	ASI	1	ERM1223	ROMA	Via Val Padana, 125	113,75	A2	1961
470	ASI	1	ERM1224	ROMA	Via Val Padana, 125	100,01	A2	1961
471	ASI	1	ERM1225	ROMA	Via Val Padana, 125	125,11	A2	1961
472	ASI	1	ERM1227	ROMA	Via Val Padana, 125	126,59	A2	1961
473	ASI	1	ERM1229	ROMA	Via Val Padana, 125	113,75	A2	1961
474	ASI	1	ERM1233	ROMA	Via Val Padana, 125	113,75	A2	1961
475	ASI	1	ERM1234	ROMA	Via Val Padana, 125	105,69	A2	1961
476	ASI	1	ERM1242	ROMA	Via Imera, 5	237,74	A1	1945
477	ASGC	1	ERM1247	ROMA	Via Nesazio, 10	70,30	A3	1951
478	ASI	1	ERM1305	ROMA	Via della Pisana, 370	106,90	A3	1980
479	AST	1	ERM1306	ROMA	Via della Pisana, 370	101,42	A2	1980
480	ASI	1	ERM1307	ROMA	Via della Pisana, 370	91,62	A2	1980
481	ASI	1	ERM1308	ROMA	Via della Pisana, 370	103,90	A2	1980
482	ASI	1	ERM1309	ROMA	Via della Pisana, 370	102,15	A2	1980
483	ASGC	1	ERM1310	ROMA	Via della Pisana, 370	92,83	A3	1980

Situazione aggiornata al: 12 dicembre 2002

Annesso

N°	Classif.	Status	Codice Alloggi	Località	Indirizzo	mq.	Cat. Catasto	Anno Costruz.
484	ASI	1	ERM1311	ROMA	Via della Pisana, 370	102,04	A2	1980
485	AST	1	ERM1315	ROMA	Via della Pisana, 370	102,78	A2	1980
486	AST	1	ERM1316	ROMA	Via della Pisana, 370	91,73	A2	1980
487	ASI	1	ERM1318	ROMA	Via della Pisana, 370	103,02	A2	1980
488	ASI	1	ERM1319	ROMA	Via della Pisana, 370	95,57	A2	1980
489	ASI	1	ERM1321	ROMA	Via della Pisana, 370	103,04	A3	1980
490	ASI	1	ERM1322	ROMA	Via della Pisana, 370	93,39	A2	1980
491	ASI	1	ERM1323	ROMA	Via della Pisana, 370	103,90	A2	1980
492	ASI	1	ERM1324	ROMA	Via della Pisana, 370	104,21	A3	1980
493	ASI	1	ERM1331	ROMA	Via della Pisana, 370	91,50	A2	1980
494	ASI	1	ERM1334	ROMA	Via della Pisana, 370	91,50	A2	1980
495	AST	1	ERM1339	ROMA	Via della Pisana, 370	99,80	A2	1980
496	AST	1	ERM1343	ROMA	Via della Pisana, 370	91,50	A2	1980
497	AST	1	ERM1344	ROMA	Via della Pisana, 370	103,90	A2	1980
498	ASI	1	ERM1351	ROMA	Via R. Fabiani, 125)	121,35	A2	1989
499	ASI	1	ERM1352	ROMA	Via R. Fabiani, 125)	99,32	A2	1989
500	ASI	1	ERM1356	ROMA	Via R. Fabiani, 125)	99,32	A2	1989
501	ASI	1	ERM1359	ROMA	Via R. Fabiani, 125)	125,47	A2	1989
502	ASI	1	ERM1363	ROMA	Via R. Fabiani, 125)	121,40	A2	1989
503	ASI	1	ERM1365	ROMA	Via R. Fabiani, 125)	104,60	A2	1989
504	ASI	1	ERM1366	ROMA	Via R. Fabiani, 125)	98,33	A2	1989
505	ASI	1	ERM1368	ROMA	Via R. Fabiani, 125)	101,57	A2	1993
506	ASI	1	ERM1371	ROMA	Via R. Fabiani, 125)	130,47	A2	1993
507	ASI	1	ERM1373	ROMA	Via R. Fabiani, 125)	106,83	A2	1993
508	AST	1	ERM1375	ROMA	Via R. Fabiani, 125)	130,47	A2	1993
509	ASI	1	ERM1377	ROMA	Via R. Fabiani, 125)	106,83	A3	1993
510	AST	1	ERM1380	ROMA	Via R. Fabiani, 125)	103,62	A2	1993
511	ASI	1	ERM1381	ROMA	Via R. Fabiani, 125)	105,50	A2	1993
512	AST	1	ERM1382	ROMA	Via R. Fabiani, 125)	99,65	A2	1993
513	ASI	1	ERM1720	ROMA	Via dei Bersaglieri, 79	125,93	A2	1994
514	ASI	1	ERM1721	ROMA	Via dei Bersaglieri, 79	121,41	A3	1994
515	ASI	1	ERM1723	ROMA	Via dei Bersaglieri, 79	125,93	A2	1994
516	ASI	1	ERM1724	ROMA	Via dei Bersaglieri, 79	121,41	A2	1994
517	ASI	1	ERM1728	ROMA	Via dei Bersaglieri, 79	102,73	A2	1994
518	ASI	1	ERM1729	ROMA	Via dei Bersaglieri, 79	125,93	A3	1994
519	ASI	1	ERM1730	ROMA	Via dei Bersaglieri, 79	121,41	A2	1994
520	ASI	1	ERM1731	ROMA	Via dei Bersaglieri, 79	102,73	A2	1994
521	ASI	1	ERM1732	ROMA	Via dei Bersaglieri, 116	126,13	A2	1993
522	ASI	1	ERM1736	ROMA	Via dei Bersaglieri, 116	121,90	A2	1993
523	ASI	1	ERM1737	ROMA	Via dei Bersaglieri, 116	103,40	A2	1993
524	ASI	1	ERM1738	ROMA	Via dei Bersaglieri, 116	126,13	A2	1993
525	ASI	1	ERM1739	ROMA	Via dei Bersaglieri, 116	121,90	A2	1993
526	ASI	1	ERM1742	ROMA	Via dei Bersaglieri, 116	121,90	A3	1993
527	ASI	1	ERM1744	ROMA	Via dei Bersaglieri, 116	112,90	A3	1993
528	ASI	1	ERM1747	ROMA	Via dei Bersaglieri, 116	112,90	A2	1993
529	ASI	1	ERM1748	ROMA	Via dei Bersaglieri, 116	114,20	A3	1993
530	ASI	1	ERM1750	ROMA	Via dei Bersaglieri, 116	112,90	A3	1993
531	ASI	1	ERM1751	ROMA	Via dei Bersaglieri, 116	114,20	A2	1993
532	ASI	1	ERM1752	ROMA	Via dei Bersaglieri, 116	102,00	A2	1993
533	ASI	1	ERM1754	ROMA	Via dei Bersaglieri, 116	114,20	A2	1993
534	ASI	1	ERM1755	ROMA	Via dei Bersaglieri, 116	102,00	A2	1993
535	ASI	1	ERM1757	ROMA	Via dei Bersaglieri, 116	114,20	A2	1993
536	ASI	1	ERM1758	ROMA	Via dei Bersaglieri, 116	102,00	A2	1993
537	ASI	1	ERM1759	ROMA	Via dei Bersaglieri, 116	112,90	A2	1993
538	ASI	1	ERM1760	ROMA	Via dei Bersaglieri, 116	114,20	A2	1993
539	ASI	1	ERM1761	ROMA	Via dei Bersaglieri, 116	102,00	A2	1993
540	AST	1	ERM1766	ROMA	Via dei Bersaglieri, 116	113,13	A3	1993
541	ASI	1	ERM1770	ROMA	Via dei Bersaglieri, 116	101,60	A2	1993
542	ASI	1	ERM1775	ROMA	Via dei Bersaglieri, 116	113,13	A3	1993
543	AST	1	ERM1781	ROMA	Via dei Bersaglieri, 116	119,60	A2	1993
544	ASI	1	ERM1786	ROMA	Via dei Bersaglieri, 116	126,95	A2	1993

Situazione aggiornata al: 12 dicembre 2002

Annesso

N°	Classif.	Status	Codice Alloggi	Località	Indirizzo	mq.	Cat. Catasto	Anno Costruz.
545	ASI	1	ERM1787	ROMA	Via dei Bersaglieri, 116	119,60	A2	1993
546	AST	1	ERM1789	ROMA	Via dei Bersaglieri, 116	126,95	A2	1993
547	ASI	1	ERM1790	ROMA	Via dei Bersaglieri, 116	119,60	A2	1993
548	AST	1	ERM1791	ROMA	Via dei Bersaglieri, 116	102,10	A2	1993
549	ASI	1	ERM1793	ROMA	Via dei Bersaglieri, 122	90,80	A2	1988
550	ASI	1	ERM1794	ROMA	Via dei Bersaglieri, 122	89,42	A2	1988
551	ASI	1	ERM1796	ROMA	Via dei Bersaglieri, 122	99,81	A3	1988
552	ASI	1	ERM1797	ROMA	Via dei Bersaglieri, 122	89,42	A2	1988
553	AST	1	ERM1798	ROMA	Via dei Bersaglieri, 122	113,90	A3	1988
554	ASI	1	ERM1799	ROMA	Via dei Bersaglieri, 122	90,80	A2	1988
555	ASI	1	ERM1800	ROMA	Via dei Bersaglieri, 122	894,20	A2	1988
556	ASI	1	ERM1801	ROMA	Via dei Bersaglieri, 122	113,90	A2	1988
557	AST	1	ERM1802	ROMA	Via dei Bersaglieri, 122	90,80	A2	1988
558	ASI	1	ERM1804	ROMA	Via dei Bersaglieri, 122	120,86	A2	1988
559	ASI	1	ERM1805	ROMA	Via dei Bersaglieri, 122	91,10	A2	1988
560	ASI	1	ERM1806	ROMA	Via dei Bersaglieri, 122	89,52	A3	1988
561	ASI	1	ERM1807	ROMA	Via dei Bersaglieri, 122	114,50	A2	1988
562	ASI	1	ERM1808	ROMA	Via dei Bersaglieri, 122	91,10	A3	1988
563	ASI	1	ERM1809	ROMA	Via dei Bersaglieri, 122	89,52	A2	1988
564	ASI	1	ERM1810	ROMA	Via dei Bersaglieri, 122	114,50	A2	1988
565	ASI	1	ERM1811	ROMA	Via dei Bersaglieri, 122	91,10	A3	1988
566	ASI	1	ERM1812	ROMA	Via dei Bersaglieri, 122	96,51	A3	1988
567	ASI	1	ERM1813	ROMA	Via dei Bersaglieri, 122	114,50	A2	1988
568	ASI	1	ERM1815	ROMA	Via dei Bersaglieri, 122	89,52	A2	1988
569	ASI	1	ERM1816	ROMA	Via dei Bersaglieri, 122	114,50	A2	1988
570	ASI	1	ERM1817	ROMA	Via dei Bersaglieri, 122	91,10	A2	1988
571	ASI	1	ERM1818	ROMA	Via dei Bersaglieri, 122	89,52	A2	1988
572	ASI	1	ERM1819	ROMA	Via dei Bersaglieri, 122	120,86	A2	1988
573	ASI	1	ERM1820	ROMA	Via dei Bersaglieri, 122	99,81	A2	1988
574	ASI	1	ERM1821	ROMA	Via dei Bersaglieri, 122	89,52	A2	1988
575	ASI	1	ERM1822	ROMA	Via dei Bersaglieri, 122	114,50	A2	1990
576	ASI	1	ERM1825	ROMA	Via dei Bersaglieri, 122	113,80	A2	1988
577	ASI	1	ERM1826	ROMA	Via dei Bersaglieri, 122	90,10	A2	1988
578	AST	1	ERM1827	ROMA	Via dei Bersaglieri, 122	89,40	A2	1988
579	ASI	1	ERM1828	ROMA	Via dei Bersaglieri, 122	113,80	A2	1988
580	AST	1	ERM1829	ROMA	Via dei Bersaglieri, 122	90,10	A2	1988
581	AST	1	ERM1831	ROMA	Via dei Bersaglieri, 122	89,40	A2	1988
582	AST	1	ERM1832	ROMA	Via dei Bersaglieri, 122	90,10	A2	1988
583	ASI	1	ERM1833	ROMA	Via dei Bersaglieri, 122	89,40	A2	1988
584	AST	1	ERM1834	ROMA	Via dei Bersaglieri, 122	113,80	A3	1988
585	ASI	1	ERM1835	ROMA	Via dei Bersaglieri, 122	90,10	A2	1988
586	ASI	1	ERM1837	ROMA	Via dei Bersaglieri, 122	113,80	A2	1988
587	AST	1	ERM1838	ROMA	Via dei Bersaglieri, 122	90,10	A2	1988
588	ASI	1	ERM1839	ROMA	Via dei Bersaglieri, 122	89,40	A2	1988
589	AST	1	ERM1844	ROMA	Via dei Bersaglieri, 122	91,40	A2	1988
590	AST	1	ERM1848	ROMA	Via dei Bersaglieri, 122	89,30	A3	1988
591	AST	1	ERM1849	ROMA	Via dei Bersaglieri, 122	113,80	A2	1988
592	ASI	1	ERM1851	ROMA	Via dei Bersaglieri, 122	89,30	A2	1988
593	AST	1	ERM1853	ROMA	Via dei Bersaglieri, 108	113,60	A3	1985
594	AST	1	ERM1863	ROMA	Via dei Bersaglieri, 108	88,80	A2	1985
595	ASI	1	ERM1866	ROMA	Via dei Bersaglieri, 108	89,90	A2	1985
596	AST	1	ERM1867	ROMA	Via dei Bersaglieri, 108	92,86	A3	1985
597	ASI	1	ERM1868	ROMA	Via dei Bersaglieri, 108	115,80	A2	1985
598	AST	1	ERM1870	ROMA	Via dei Bersaglieri, 108	92,86	A2	1985
599	ASI	1	ERM1871	ROMA	Via dei Bersaglieri, 108	115,80	A2	1985
600	AST	1	ERM1877	ROMA	Via dei Bersaglieri, 108	115,80	A2	1985
601	AST	1	ERM1879	ROMA	Via dei Bersaglieri, 108	92,86	A2	1985
602	AST	1	ERM1880	ROMA	Via dei Bersaglieri, 108	115,80	A2	1985
603	ASI	1	ERM1883	ROMA	Via dei Bersaglieri, 120	115,66	A2	1985
604	AST	1	ERM1884	ROMA	Via dei Bersaglieri, 120	91,10	A2	1985
605	AST	1	ERM1885	ROMA	Via dei Bersaglieri, 120	93,50	A2	1985

N°	Classif.	Status	Codice Alloggi	Località	Indirizzo	mq.	Cat. Catasto	Anno Costruz.
606	ASI	1	ERM1886	ROMA	Via dei Bersaglieri, 120	115,66	A2	1985
607	ASI	1	ERM1887	ROMA	Via dei Bersaglieri, 120	91,10	A2	1985
608	AST	1	ERM1888	ROMA	Via dei Bersaglieri, 120	93,50	A2	1985
609	ASI	1	ERM1890	ROMA	Via dei Bersaglieri, 120	91,10	A2	1985
610	ASI	1	ERM1891	ROMA	Via dei Bersaglieri, 120	93,50	A2	1985
611	ASI	1	ERM1892	ROMA	Via dei Bersaglieri, 120	116,66	A2	1985
612	ASI	1	ERM1893	ROMA	Via dei Bersaglieri, 120	91,10	A2	1985
613	ASI	1	ERM1894	ROMA	Via dei Bersaglieri, 120	93,50	A2	1985
614	ASI	1	ERM1895	ROMA	Via dei Bersaglieri, 120	115,66	A2	1985
615	ASI	1	ERM1897	ROMA	Via dei Bersaglieri, 120	93,50	A2	1985
616	ASI	1	ERM1899	ROMA	Via dei Bersaglieri, 120	91,10	A2	1985
617	ASI	1	ERM1900	ROMA	Via dei Bersaglieri, 120	93,50	A2	1985
618	AST	1	ERM1901	ROMA	Via dei Bersaglieri, 120	115,37	A2	1985
619	ASI	1	ERM1904	ROMA	Via dei Bersaglieri, 120	115,37	A2	1985
620	ASI	1	ERM1906	ROMA	Via dei Bersaglieri, 120	93,70	A2	1985
621	ASI	1	ERM1907	ROMA	Via dei Bersaglieri, 120	115,37	A3	1985
622	ASI	1	ERM1908	ROMA	Via dei Bersaglieri, 120	88,77	A3	1985
623	ASI	1	ERM1909	ROMA	Via dei Bersaglieri, 120	93,70	A2	1985
624	AST	1	ERM1915	ROMA	Via dei Bersaglieri, 118	103,11	A2	1991
625	ASI	1	ERM1916	ROMA	Via dei Bersaglieri, 118	127,38	A2	1991
626	ASI	1	ERM1917	ROMA	Via dei Bersaglieri, 118	121,23	A2	1991
627	ASI	1	ERM1918	ROMA	Via dei Bersaglieri, 118	103,11	A2	1991
628	ASI	1	ERM1919	ROMA	Via dei Bersaglieri, 118	127,38	A2	1991
629	ASI	1	ERM1920	ROMA	Via dei Bersaglieri, 118	121,23	A2	1991
630	AST	1	ERM1922	ROMA	Via dei Bersaglieri, 118	127,38	A2	1991
631	ASI	1	ERM1923	ROMA	Via dei Bersaglieri, 118	121,23	A3	1991
632	ASI	1	ERM1924	ROMA	Via dei Bersaglieri, 118	103,11	A2	1991
633	ASI	1	ERM1926	ROMA	Via dei Bersaglieri, 118	121,84	A2	1991
634	AST	1	ERM1927	ROMA	Via dei Bersaglieri, 118	104,61	A3	1991
635	AST	1	ERM1928	ROMA	Via dei Bersaglieri, 118	110,42	A3	1991
636	AST	1	ERM1930	ROMA	Via dei Bersaglieri, 118	104,61	A2	1991
637	ASI	1	ERM1931	ROMA	Via dei Bersaglieri, 118	110,42	A2	1991
638	ASI	1	ERM1935	ROMA	Via dei Bersaglieri, 118	121,84	A2	1991
639	ASI	1	ERM1937	ROMA	Via dei Bersaglieri, 118	110,42	A2	1991
640	ASI	1	ERM1938	ROMA	Via dei Bersaglieri, 118	121,84	A2	1991
641	ASI	1	ERM1941	ROMA	Via dei Bersaglieri, 118	121,84	A3	1991
642	AST	1	ERM1942	ROMA	Via dei Bersaglieri, 118	104,61	A2	1991
643	ASI	1	ERM1945	ROMA	Via dei Bersaglieri, 118	103,54	A2	1991
644	ASI	1	ERM1946	ROMA	Via dei Bersaglieri, 118	113,72	A2	1991
645	ASI	1	ERM1947	ROMA	Via dei Bersaglieri, 118	114,34	A3	1991
646	ASI	1	ERM1950	ROMA	Via dei Bersaglieri, 118	114,34	A2	1991
647	ASI	1	ERM1951	ROMA	Via dei Bersaglieri, 118	103,54	A2	1991
648	ASI	1	ERM1952	ROMA	Via dei Bersaglieri, 118	113,72	A2	1991
649	ASI	1	ERM1954	ROMA	Via dei Bersaglieri, 118	103,54	A3	1991
650	ASI	1	ERM1957	ROMA	Via dei Bersaglieri, 118	103,54	A2	1991
651	ASI	1	ERM1958	ROMA	Via dei Bersaglieri, 118	113,72	A2	1991
652	ASI	1	ERM1959	ROMA	Via dei Bersaglieri, 118	114,34	A2	1991
653	ASI	1	ERM1960	ROMA	Via dei Bersaglieri, 118	103,54	A2	1991
654	ASI	1	ERM1961	ROMA	Via dei Bersaglieri, 118	128,10	A2	1991
655	ASI	1	ERM1962	ROMA	Via dei Bersaglieri, 118	112,59	A2	1991
656	ASI	1	ERM1963	ROMA	Via dei Bersaglieri, 118	104,78	A3	1991
657	ASI	1	ERM1964	ROMA	Via dei Bersaglieri, 118	128,10	A2	1991
658	ASI	1	ERM1965	ROMA	Via dei Bersaglieri, 118	112,59	A2	1991
659	ASI	1	ERM1966	ROMA	Via dei Bersaglieri, 118	104,78	A2	1991
660	ASI	1	ERM1968	ROMA	Via dei Bersaglieri, 118	112,59	A2	1991
661	ASI	1	ERM1970	ROMA	Via dei Bersaglieri, 118	128,10	A2	1991
662	ASI	1	ERM1971	ROMA	Via dei Bersaglieri, 118	112,59	A3	1991
663	ASI	1	ERM1972	ROMA	Via dei Bersaglieri, 118	104,78	A3	1991
664	AST	1	ERM1973	ROMA	Via dei Bersaglieri, 79	127,19	A2	1994
665	AST	1	ERM1974	ROMA	Via dei Bersaglieri, 79	122,40	A2	1994
666	ASI	1	ERM1975	ROMA	Via dei Bersaglieri, 79	108,25	A2	1994

Situazione aggiornata al: 12 dicembre 2002

Annesso

N°	Classif.	Status	Codice Alloggi	Località	Indirizzo	mq.	Cat. Catasto	Anno Costruz.
667	ASI	1	ERM1978	ROMA	Via dei Bersaglieri, 79	108,25	A3	1994
668	ASI	1	ERM1979	ROMA	Via dei Bersaglieri, 79	127,19	A2	1994
669	ASI	1	ERM1981	ROMA	Via dei Bersaglieri, 79	108,25	A2	1994
670	AST	1	ERM1983	ROMA	Via dei Bersaglieri, 79	122,40	A3	1994
671	AST	1	ERM1984	ROMA	Via dei Bersaglieri, 79	108,25	A2	1994
672	ASI	1	ERM1992	ROMA	Via Napoli, 42	205,43	A2	1945
673	ASI	1	ERM1994	ROMA	Via Napoli, 42	108,56	A3	1945
674	ASI	1	ERM1995	ROMA	Via Napoli, 42	110,00	A2	1945
675	ASI	1	ERM1996	ROMA	Via Napoli, 42	122,97	A2	1950
676	ASI	1	ERM1997	ROMA	Via Napoli, 42	148,00	A2	1950
677	ASIR	1	ERM1999	ROMA	Via del Drago, 2	568,39	A2	1992
678	ASIR	1	ERM2000	ROMA	Via del Drago, 2	619,10	A2	1992
679	AST	1	ERM2411	ROMA	Via degli Autieri, 25	86,64	A3	1945
680	AST	1	ERM2413	ROMA	Via degli Autieri, 25	90,97	A3	1945
681	AST	1	ERM2415	ROMA	Via degli Autieri, 25	87,59	A2	1945
682	AST	1	ERM2416	ROMA	Via degli Autieri, 25	71,09	A2	1945
683	ASI	1	ERM2440	ROMA	Via degli Avieri, 40	117,57	A2	1945
684	ASI	1	ERM2443	ROMA	Via degli Avieri, 40	97,27	A2	1945
685	AST	1	ERM2452	ROMA	Via Btg. d' Assalto, 4	71,36	A2	1940
686	ASI	1	ERM2466	ROMA	Via Btg. d' Assalto, 2	113,43	A4	1945
687	AST	1	ERM2493	ROMA	Via Btg. d' Assalto, 18	104,82	A3	1940
688	AST	1	ERM2500	ROMA	Via Btg. d' Assalto, 18	106,62	A4	1945
689	AST	1	ERM2510	ROMA	Via Btg. d' Assalto, 20	73,39	A4	1945
690	AST	1	ERM2585	ROMA	Viale dell' Esercito, 63	57,80	A4	1945
691	AST	1	ERM2600	ROMA	Viale dell' Esercito, 67	94,90	A4	1945
692	AST	1	ERM2615	ROMA	Viale dell' Esercito, 25	26,15	A2	1960
693	AST	1	ERM2639	ROMA	Via dei Cannonieri, 8	110,49	A2	1960
694	ASI	1	ERM2640	ROMA	Via dei Cannonieri, 8	121,64	A2	1960
695	ASI	1	ERM2641	ROMA	Via dei Cannonieri, 8	88,47	A2	1960
696	ASI	1	ERM2642	ROMA	Via dei Cannonieri, 8	93,89	A2	1945
697	AST	1	ERM2647	ROMA	Via dei Cannonieri, 8	121,64	A2	1960
698	ASI	1	ERM2648	ROMA	Via dei Cannonieri, 8	126,08	A2	1960
699	ASI	1	ERM2660	ROMA	Viale dell' Esercito, 92	77,46	A4	1950
700	ASI	1	ERM2662	ROMA	Viale dell' Esercito, 96	68,26	A3	1950
701	AST	1	ERM2677	ROMA	Viale dell' Esercito, 94	129,16	A2	1950
702	ASI	1	ERM2689	ROMA	Viale dell' Esercito, 68	113,53	A2	1945
703	AST	1	ERM2693	ROMA	Viale dell' Esercito, 94	61,42	A2	1945
704	ASI	1	ERM2695A	ROMA	Viale dell' Esercito, 126/b	84,20	A2	1945
705	AST	1	ERM2696	ROMA	Viale dell' Esercito, 126/b	87,78	A2	1945
706	AST	1	ERM2699	ROMA	Viale dell' Esercito, 130	58,45	A7	1950
707	AST	1	ERM2714	ROMA	Via dei Genieri, 227	52,10	A3	1945
708	AST	1	ERM2717	ROMA	Via dei Genieri, 227	52,08	A3	1945
709	AST	1	ERM2719	ROMA	Via dei Genieri, 227	52,80	A4	1945
710	AST	1	ERM2765	ROMA	Via dei Lancieri, 13	109,96	A2	1960
711	ASI	1	ERM2766	ROMA	Via dei Lancieri, 16	77,54	A4	1945
712	AST	1	ERM2779	ROMA	Via dei Lancieri, 20	74,75	A4	1945
713	ASI	1	ERM2790	ROMA	Via dei Lancieri, 22	152,74	A2	1945
714	AST	1	ERM2796	ROMA	Via dei Lancieri, 23	67,98	A3	1945
715	AST	1	ERM2797	ROMA	Via dei Lancieri, 23	67,93	A3	1945
716	AST	1	ERM2801	ROMA	Via dei Lancieri, 23	67,93	A4	1945
717	AST	1	ERM2804	ROMA	Via Laurentina, 713	133,04	A2	1950
718	ASI	1	ERM2812	ROMA	Via dei Paracadutisti, 8	137,13	A2	1950
719	AST	1	ERM2818	ROMA	Via G. Pelosi, 31	159,19	A3	1940
720	AST	1	ERM2823	ROMA	Via G. Pelosi, 35	105,18	A2	1945
721	AST	1	ERM2830	ROMA	Via della Cecchignola, 222	132,53	A4	1945
722	AST	1	ELT4904	SABAUDIA	Via Amedeo II, 14	56,06	A3	1945
723	AST	1	ELT4905	SABAUDIA	Via Amedeo II, 14	58,92	A3	1945
724	AST	1	ELT4913	SABAUDIA	Via Amedeo II, 12	94,49	A3	1945
725	AST	1	ELT4915	SABAUDIA	Via Amedeo II, 16	86,69	A3	1945
726	AST	1	ELT4922	SABAUDIA	Via Amedeo II, 5	67,90	A3	1945
727	AST	1	ELT4923	SABAUDIA	Via Amedeo II, 5	67,90	A3	1945

N°	Classif.	Status	Codice Alloggi	Località	Indirizzo	mq.	Cat. Catasto	Anno Costruz.
728	AST	1	ELT4926	SABAUDIA	Via Piemonte, 5	67,90	A3	1945
729	AST	1	ELT4934	SABAUDIA	Via Pietro II, 5	68,40	A3	1940
730	AST	1	ELT4935	SABAUDIA	Via Pietro II, 5	70,52	A3	1940
731	AST	1	ELT4942	SABAUDIA	Via Principe Piem., 16	48,20	A2	1945
732	AST	1	ELT4943	SABAUDIA	Via Principe Piem., 16	63,33	A3	1945
733	AST	1	ELT4946	SABAUDIA	Via Principe Piem., 16	77,72	A3	1945
734	AST	1	ELT4949	SABAUDIA	Via Principe Piem., 16	79,36	A3	1945
735	AST	1	ELT4950	SABAUDIA	Via Principe Piem., 16	99,45	A3	1945
736	AST	1	ELT4951	SABAUDIA	Via Principe Piem., 18	51,80	A3	1945
737	AST	1	ELT4953	SABAUDIA	Via Principe Piem., 18	65,00	A2	1945
738	AST	1	ELT4954	SABAUDIA	Via Principe Piem., 18	73,29	A3	1940
739	AST	1	ELT4958	SABAUDIA	Via Principe Piem., 18	81,70	A3	1945
740	AST	1	ELT4965	SABAUDIA	Via Principe Piem., 20	97,51	A3	1940
741	AST	1	ELT4971	SABAUDIA	Via Vitt.E. III, 69	47,81	A4	1945
742	AST	1	ELT4972	SABAUDIA	Via Vitt.E. III, 69	76,30	A4	1936
743	AST	1	ELT4973	SABAUDIA	Via Vitt.E. III, 69	74,03	A4	1945
744	AST	1	ELT4976	SABAUDIA	Via Vitt.E. III, 69	80,03	A3	1945
745	AST	1	ELT4980	SABAUDIA	Via Vitt.E. III, 69	72,57	A2	1945
746	AST	1	ELT4982	SABAUDIA	Via Vitt.E. III, 69	71,42	A3	1945
747	AST	1	ELT4983	SABAUDIA	Via Vitt.E. III, 69	68,95	A2	1940
748	AST	1	ELT4984	SABAUDIA	Via Vitt.E. III, 69	58,26	A3	1940
749	AST	1	ELT4986	SABAUDIA	Via Vitt.E. III, 69	65,80	A3	1945
750	AST	1	ELT4987	SABAUDIA	Via Vitt.E. III, 69	60,75	A3	1945
751	AST	1	ELT4989	SABAUDIA	Via Vitt.E. III, 69	74,81	A3	1945
752	AST	1	EFR5101	SORA	Via S. A. Forletta, 1	80,20	A2	1965
753	AST	1	EFR5105	SORA	Via S. A. Forletta, 1	93,00	A2	1960
754	AST	1	EFR5107	SORA	Via S. A. Forletta, 1	105,95	A2	1965
755	AST	1	EFR5109	SORA	Via S. A. Forletta, 1	93,00	A2	1965
756	AST	1	EFR5110	SORA	Via Buonconsiglio, 1	167,30	A2	1965
757	AST	1	EFR5111	SORA	Via S. A. Forletta, 7	154,24	A2	1940
758	AST	1	EVT5850	TARQUINIA	Via Martiri Monterana, 13	62,16	A2	1945
759	AST	1	EVT5852	TARQUINIA	Via Martiri Monterana, 13	62,16	A2	1945
760	ASI	1	EVT5853	TARQUINIA	Via Martiri Monterana, 13	76,05	A2	1945
761	AST	1	EVT5701	VITERBO	Strada Tuscanese, 71/I	119,43	A2	1993
762	ASI	1	EVT5702	VITERBO	Strada Tuscanese, 71/I	97,78	A2	1993
763	AST	1	EVT5706	VITERBO	Strada Tuscanese, 71/I	119,43	A3	1993
764	AST	1	EVT5707	VITERBO	Strada Tuscanese, 71/I	119,43	A3	1993
765	AST	1	EVT5710	VITERBO	Strada Tuscanese, 71/I	118,36	A3	1993
766	AST	1	EVT5711	VITERBO	Strada Tuscanese, 71/I	97,78	A2	1993
767	AST	1	EVT5712	VITERBO	Strada Tuscanese, 34	113,22	A2	1993
768	AST	1	EVT5713	VITERBO	Strada Tuscanese, 71/I	111,68	A2	1993
769	AST	1	EVT5714	VITERBO	Strada Tuscanese, 71/I	113,22	A3	1993
770	AST	1	EVT5715	VITERBO	Strada Tuscanese, 71/I	113,22	A2	1993
771	AST	1	EVT5716	VITERBO	Strada Tuscanese, 71/I	113,22	A2	1993
772	AST	1	EVT5717	VITERBO	Strada Tuscanese, 71/I	113,22	A2	1993
773	AST	1	EVT5718	VITERBO	Strada Tuscanese, 71/I	113,22	A2	1993
774	AST	1	EVT5721	VITERBO	Strada Tuscanese, 71/I	113,22	A2	1993
775	AST	1	EVT5722	VITERBO	Strada Tuscanese, 71/I	121,99	A3	1993
776	AST	1	EVT5723	VITERBO	Strada Tuscanese, 71/I	104,76	A2	1993
777	AST	1	EVT5724	VITERBO	Strada Tuscanese, 71/I	113,22	A3	1993
778	AST	1	EVT5729	VITERBO	Strada Tuscanese, 71/I	133,22	A2	1993
779	ASI	1	EVT5731	VITERBO	Strada Tuscanese, 71/I	123,14	A2	1993
780	ASI	1	EVT5734	VITERBO	Strada Tuscanese, 71/I	155,70	A3	1993
781	AST	1	EVT5735	VITERBO	Strada Tuscanese, 71/I	104,75	A3	1993
782	AST	1	EVT5767	VITERBO	Strada Tuscanese, 71/I	86,47	A2	1988
783	AST	1	EVT5769	VITERBO	Strada Tuscanese, 71/I	107,21	A2	1988
784	AST	1	EVT5770	VITERBO	Strada Tuscanese, 71/I	88,14	A3	1988
785	AST	1	EVT5771	VITERBO	Strada Tuscanese, 71/I	106,64	A2	1988
786	AST	1	EVT5772	VITERBO	Strada Tuscanese, 71/I	107,21	A2	1988
787	AST	1	EVT5773	VITERBO	Strada Tuscanese, 71/I	86,46	A2	1988
788	AST	1	EVT5774	VITERBO	Strada Tuscanese, 71/I	103,58	A2	1988

N°	Classif.	Status	Codice Alloggi	Località	Indirizzo	mq.	Cat. Catasto	Anno Costruz.
789	ASI	1	EVT5775	VITERBO	Strada Tuscanese, 71/I	134,85	A2	1988
790	AST	1	EVT5776	VITERBO	Strada Tuscanese, 71/I	82,00	A2	1988
791	ASI	1	EVT5777	VITERBO	Strada Tuscanese, 71/I	132,55	A3	1988
792	AST	1	EVT5782	VITERBO	Strada Tuscanese, 71/I	87,73	A2	1988
793	AST	1	EVT5783	VITERBO	Strada Tuscanese, 71/I	102,81	A2	1988
794	AST	1	EVT5786	VITERBO	Strada Tuscanese, 71/I	104,54	A2	1988
795	AST	1	EVT5787	VITERBO	Strada Tuscanese, 71/I	108,29	A2	1988
796	AST	1	EVT5792	VITERBO	Strada Tuscanese, 71/I	105,58	A2	1988
797	AST	1	EVT5793	VITERBO	Strada Tuscanese, 71/I	108,44	A2	1988
798	ASI	1	EVT5794	VITERBO	Strada Tuscanese, 71/I	91,33	A3	1988
799	AST	1	EVT5795	VITERBO	Strada Tuscanese, 71/I	105,58	A3	1988
800	AST	1	EVT5797	VITERBO	Strada Tuscanese, 71/I	85,54	A2	1988
801	AST	1	EVT5799	VITERBO	Strada Tuscanese, 71/I	103,81	A2	1988
802	AST	1	EVT5800	VITERBO	Strada Tuscanese, 71/I	91,33	A2	1988
803	AST	1	EVT5805	VITERBO	Strada Cimina, 6	87,86	A2	1965
804	ASI	1	EVT5811	VITERBO	Strada Cimina, 6	103,00	A3	1965
805	ASI	1	EVT5812	VITERBO	Strada Cimina, 6	122,18	A2	1965
806	AST	1	EVT5813	VITERBO	Strada Cimina, 6	103,52	A2	1965
807	ASI	1	EVT5815	VITERBO	Strada Cimina, 6	125,52	A2	1965
808	AST	1	EVT5816	VITERBO	Strada Cimina, 8/A	109,89	A2	1965
809	AST	1	EVT5820	VITERBO	Strada Cimina, 8/A	72,76	A2	1965
810	AST	1	EVT5825	VITERBO	Strada Cimina, 8/A	58,25	A2	1965
811	AST	1	EVT5827	VITERBO	Strada Cimina, 8/A	158,40	A2	1965
812	AST	1	EVT5828	VITERBO	Strada Cimina, 8/A	83,17	A3	1965
813	ASI	1	EVT5829	VITERBO	Strada Cimina, 8/A	85,80	A2	1965
814	AST	1	EVT5830	VITERBO	Strada Cimina, 8/A	110,37	A2	1965
815	AST	1	EVT5831	VITERBO	Via del Pilastro, 2	70,90	A4	1950
816	AST	1	EVT5833	VITERBO	Via del Pilastro, 2	75,41	A4	1950
817	AST	1	EVT5834	VITERBO	Via del Pilastro, 2	70,90	A4	1950
818	AST	1	EVT5836	VITERBO	Via del Pilastro, 2	70,90	A2	1950
819	AST	1	EVT5837	VITERBO	Via del Pilastro, 2	70,90	A4	1950
820	ASI	1	EVT5847C	VITERBO	Caserma 'GIUGLIOLI'	135,27	A2	1900
821	AST	1	EVT5877	VITERBO	Strada Tuscanese, 71/I	107,83	A2	1986
822	AST	1	ERM0300	VITINIA	Via Copparo, 42	65,22	A2	1945
823	ASI	1	ERM0301	VITINIA	Via Copparo, 42	88,66	A2	1945
824	AST	1	EAR0002	AREZZO	Via Garibaldi 157	76,7	A/3	1950
825	AST	1	EAR0003	AREZZO	Via Garibaldi 157	125,5	A/3	1950
826	AST	1	EAR0004	AREZZO	Via Garibaldi 157	62,9	A/3	1950
827	AST	1	EAR0005	AREZZO	Via Garibaldi 157	75,1	A/3	1950
828	AST	1	EAR0006	AREZZO	Via Garibaldi 157	135,6	A/3	1950
829	AST	1	EAR0008	AREZZO	Via Garibaldi 157	76,1	A/3	1950
830	AST	1	EAR0013	AREZZO	Via Garibaldi 251	82	A/3	1955
831	AST	1	EFI0001	FIRENZE	S. Anna, 4	173,9	A/2	1950
832	ASI	1	EFI0004	FIRENZE	S. Anna, 4	115,1	A/2	1950
833	ASI	1	EFI0005	FIRENZE	S. Anna, 4	93,2	A/2	1950
834	AST	1	EFI0006	FIRENZE	S. Anna, 4	176,2	A/2	1950
835	ASI	1	EFI0007	FIRENZE	S. Anna, 4	174,5	A/2	1950
836	AST	1	EFI0021	FIRENZE	Fortezza 12	83,5	A/3	1955
837	AST	1	EFI0024	FIRENZE	Strozzi 8	135,4	A/3	1955
838	ASI	1	EFI0025	FIRENZE	Strozzi 12	120	A/3	1955
839	AST	1	EFI0026	FIRENZE	Fortezza 12	142,6	A/3	1955
840	AST	1	EFI0028	FIRENZE	Fortezza 12	72,8	A/3	1955
841	AST	1	EFI0031	FIRENZE	PRATELLO 3	104,1	A/3	1955
842	ASGC	1	EFI0034	FIRENZE	SEGNI 1	130,52	A/3	1928
843	ASIR	1	EFI0050	FIRENZE	CAVOUR 49	179,2	A/2	1944
844	ASI	1	EFI0051	FIRENZE	CAVOUR 49	237,8	A/2	1944
845	ASI	1	EFI0052	FIRENZE	CAVOUR 49	224,5	A/2	1944
846	ASI	1	EFI0054	FIRENZE	CAVOUR 49	95,37	A/2	1944
847	AST	1	EFI0099	FIRENZE	DA PALESTRINA 26	171,53	A/3	1946
848	AST	1	EFI0102	FIRENZE	DA PALESTRINA 28	82,99	A/3	1946
849	AST	1	EFI0107	FIRENZE	DA PALESTRINA 28	85,4	A/3	1946

N°	Classif.	Status	Codice Alloggi	Località	Indirizzo	mq.	Cat. Catasto	Anno Costruz.
850	ASI	1	EFI0108	FIRENZE	DA PALESTRINA 28	78,8	A/3	1946
851	AST	1	EFI0110	FIRENZE	DA PALESTRINA 28	114,1	A/3	1946
852	ASI	1	EFI0113	FIRENZE	DA PALESTRINA 34	118,8	A/3	1946
853	AST	1	EFI0140	FIRENZE	GIGNORO 30	119,7	A/2	1964
854	ASI	1	EFI0141	FIRENZE	GIGNORO 30	118,1	A/2	1964
855	AST	1	EFI0142	FIRENZE	GIGNORO 30	124,4	A/2	1964
856	AST	1	EFI0143	FIRENZE	GIGNORO 30	133,1	A/2	1964
857	AST	1	EFI0144	FIRENZE	GIGNORO 30	116,1	A/2	1964
858	AST	1	EFI0145	FIRENZE	GIGNORO 30	102,9	A/2	1964
859	AST	1	EFI0146	FIRENZE	GIGNORO 30	120,8	A/2	1964
860	AST	1	EFI0147	FIRENZE	GIGNORO 30	115,4	A/2	1964
861	AST	1	EFI0148	FIRENZE	GIGNORO 30	133,4	A/2	1964
862	AST	1	EFI0151	FIRENZE	MARIGNOLLI 65	114,4	A/3	1950
863	ASI	1	EFI0152	FIRENZE	MARIGNOLLI 65	163,1	A/3	1950
864	AST	1	EFI0153	FIRENZE	MARIGNOLLI 65	100,1	A/3	1950
865	AST	1	EFI0155	FIRENZE	MARIGNOLLI 65	102	A/3	1950
866	ASI	1	EFI0156	FIRENZE	GIACOMINI 11	161,1	A/2	1963
867	ASI	1	EFI0161	FIRENZE	GIULIANI 201	89,7	A/2	1950
868	AST	1	EFI0165	FIRENZE	GIULIANI 210	123,2	A/2	1944
869	ASI	1	EFI0167	FIRENZE	GIULIANI 210	136,55	A/2	1944
870	ASI	1	EFI0201	FIRENZE	GIGNORO 34	173,3	A/3	1964
871	ASI	1	EFI0203	FIRENZE	ARETINA 354	84,9	A/3	1954
872	AST	1	EFI0207	FIRENZE	ARETINA 354	148,4	A/3	1954
873	ASI	1	EFI0213	FIRENZE	MICHELI 16	163,47	A/3	1945
874	ASI	1	EFI0219	FIRENZE	LIPPI MACIA 2	156,3	A/3	1948
875	AST	1	EFI0225	FIRENZE	NOVOLI 44	141,89	A/3	1975
876	ASI	1	EFI0227	FIRENZE	NOVOLI 44	100,3	A/3	1977
877	ASI	1	EFI0229	FIRENZE	DELLA SCALA 64	102,5	A/3	1955
878	AST	1	EFI0234	FIRENZE	DELLA SCALA 68/C	127,2	A/3	1958
879	AST	1	EFI0236	FIRENZE	DELLA SCALA 68/C	80	A/3	1958
880	AST	1	EFI0237	FIRENZE	DELLA SCALA 68/C	73,5	A/3	1958
881	AST	1	EFI0238	FIRENZE	DELLA SCALA 60/A	113,3	A/3	1966
882	AST	1	EFI0242	FIRENZE	DA DIACCETO 1	135	A/2	1966
883	AST	1	EFI0243	FIRENZE	DA DIACCETO 1	98	A/2	1966
884	AST	1	EFI0244	FIRENZE	DA DIACCETO 1	134,7	A/2	1966
885	AST	1	EFI0245	FIRENZE	DA DIACCETO 1	123,65	A/2	1966
886	ASI	1	EFI0248	FIRENZE	DA DIACCETO 1	132,9	A/2	1966
887	ASI	1	EFI0249	FIRENZE	DA DIACCETO 1	133,6	A/2	1966
888	ASI	1	EFI0250	FIRENZE	DA DIACCETO 1	132,92	A/2	1966
889	ASI	1	EFI0251	FIRENZE	DA DIACCETO 1	133,6	A/2	1966
890	ASGC	1	EFI0253	FIRENZE	DA DIACCETO 3	94,53	A/2	1966
891	AST	1	EFI0254	FIRENZE	DA DIACCETO 3	130,29	A/2	1966
892	ASI	1	EFI0256	FIRENZE	DA DIACCETO 3	122,84	A/2	1966
893	ASI	1	EFI0257	FIRENZE	DA DIACCETO 3	124,4	A/2	1966
894	AST	1	EFI0258	FIRENZE	DA DIACCETO 3	126,26	A/2	1966
895	ASI	1	EFI0259	FIRENZE	DA DIACCETO 3	131,6	A/2	1966
896	ASI	1	EFI0260	FIRENZE	DA DIACCETO 3	133,57	A/2	1966
897	AST	1	EFI0261	FIRENZE	DA DIACCETO 3	131,1	A/2	1966
898	ASI	1	EFI0262	FIRENZE	DA DIACCETO 3	130,3	A/2	1966
899	AST	1	EFI0263	FIRENZE	DA DIACCETO 3/A	101,6	A/2	1966
900	ASI	1	EFI0264	FIRENZE	DA DIACCETO 3/A	120	A/2	1966
901	AST	1	EFI0265	FIRENZE	DA DIACCETO 3/A	129,3	A/2	1966
902	AST	1	EFI0266	FIRENZE	DA DIACCETO 3/A	132,1	A/2	1966
903	ASI	1	EFI0270	FIRENZE	DA DIACCETO 3/A	141,57	A/2	1966
904	AST	1	EFI0271	FIRENZE	DA DIACCETO 5	121,47	A/2	1944
905	AST	1	EFI0273	FIRENZE	DA DIACCETO 7	109,5	A/3	1944
906	AST	1	EFI0278	FIRENZE	DA DIACCETO 17	142,8	A/3	1944
907	AST	1	EFI0288	FIRENZE	FEDERIGHI 4	92,5	A/3	1944
908	AST	1	EFI0289	FIRENZE	FEDERIGHI 4	70	A/3	1944
909	AST	1	EFI0290	FIRENZE	FEDERIGHI 6	77,79	A/3	1944
910	AST	1	EFI0299	FIRENZE	COSTA SAN GIORGIO 23	62,81	A/3	1957

N°	Classif.	Status	Codice Alloggi	Località	Indirizzo	mq.	Cat. Catasto	Anno Costruz.
911	AST	1	EFI0300	FIRENZE	COSTA SAN GIORGIO 25	197,5	A/3	1957
912	AST	1	EFI0302	FIRENZE	COSTA SAN GIORGIO 25	91	A/3	1957
913	AST	1	EFI0305	FIRENZE	COSTA SAN GIORGIO 39	99,51	A/3	1957
914	AST	1	EFI0310	SESTO FIORENTINO	MADONNA DEL PIANO 2	93	A/3	1979
915	AST	1	EFI0312	FIRENZE	NOVOLI 44	135,14	A/3	1983
916	AST	1	EFI0313	FIRENZE	NOVOLI 44	110,07	A/3	1983
917	ASI	1	EFI0314	FIRENZE	NOVOLI 44	115,26	A/3	1983
918	ASI	1	EFI0315	FIRENZE	SCANDICCI 320	188,5	A/2	1982
919	AST	1	EFI0316	SESTO FIORENTINO	DONIZETTI 179	124,9	A/2	1987
920	AST	1	EFI0317	SESTO FIORENTINO	DONIZETTI 179	118,8	A/2	1987
921	AST	1	EFI0318	SESTO FIORENTINO	DONIZETTI 179	118,5	A/2	1987
922	AST	1	EFI0319	SESTO FIORENTINO	DONIZETTI 179	122,43	A/2	1987
923	AST	1	EFI0320	SESTO FIORENTINO	DONIZETTI 179	118,8	A/2	1987
924	AST	1	EFI0321	SESTO FIORENTINO	DONIZETTI 179	118,5	A/2	1987
925	AST	1	EFI0322	SESTO FIORENTINO	DONIZETTI 179	124,9	A/2	1987
926	AST	1	EFI0323	SESTO FIORENTINO	DONIZETTI 179	118,8	A/2	1987
927	AST	1	EFI0324	SESTO FIORENTINO	DONIZETTI 179	118,5	A/2	1987
928	AST	1	EFI0326	SESTO FIORENTINO	DONIZETTI 179	118,8	A/2	1987
929	AST	1	EFI0327	SESTO FIORENTINO	DONIZETTI 179	118,5	A/2	1987
930	AST	1	EFI0331	SESTO FIORENTINO	DONIZETTI 171	124,3	A/2	1987
931	AST	1	EFI0332	SESTO FIORENTINO	DONIZETTI 171	126	A/2	1987
932	AST	1	EFI0333	SESTO FIORENTINO	DONIZETTI 171	124	A/2	1987
933	AST	1	EFI0334	SESTO FIORENTINO	DONIZETTI 171	124,3	A/2	1987
934	AST	1	EFI0335	SESTO FIORENTINO	DONIZETTI 171	125,9	A/2	1987
935	AST	1	EFI0337	SESTO FIORENTINO	DONIZETTI 171	124,2	A/2	1987
936	AST	1	EFI0338	SESTO FIORENTINO	DONIZETTI 171	125,9	A/2	1987
937	AST	1	EFI0340	SESTO FIORENTINO	DONIZETTI 173	122,04	A/2	1987
938	AST	1	EFI0342	SESTO FIORENTINO	DONIZETTI 173	121,6	A/2	1987
939	AST	1	EFI0343	SESTO FIORENTINO	DONIZETTI 173	121,09	A/2	1987
940	AST	1	EFI0344	SESTO FIORENTINO	DONIZETTI 173	128,3	A/2	1987
941	AST	1	EFI0345	SESTO FIORENTINO	DONIZETTI 173	121,42	A/2	1987
942	AST	1	EFI0346	SESTO FIORENTINO	DONIZETTI 173	122	A/2	1987
943	AST	1	EFI0347	SESTO FIORENTINO	DONIZETTI 173	128,17	A/2	1987
944	AST	1	EFI0348	SESTO FIORENTINO	DONIZETTI 173	121,37	A/2	1987
945	AST	1	EFI0349	SESTO FIORENTINO	DONIZETTI 173	121,6	A/2	1987
946	AST	1	EFI0351	SESTO FIORENTINO	DONIZETTI 173	121,4	A/2	1987
947	AST	1	EFI0352	SESTO FIORENTINO	DONIZETTI 175	121,43	A/2	1987
948	AST	1	EFI0353	SESTO FIORENTINO	DONIZETTI 175	122,6	A/2	1987
949	AST	1	EFI0354	SESTO FIORENTINO	DONIZETTI 175	121,94	A/2	1987
950	AST	1	EFI0355	SESTO FIORENTINO	DONIZETTI 175	130,16	A/2	1987
951	AST	1	EFI0358	SESTO FIORENTINO	DONIZETTI 175	124,34	A/2	1987
952	AST	1	EFI0359	SESTO FIORENTINO	DONIZETTI 175	122,31	A/2	1987
953	AST	1	EFI0361	SESTO FIORENTINO	DONIZETTI 175	124,3	A/2	1987
954	AST	1	EFI0362	SESTO FIORENTINO	DONIZETTI 175	122,4	A/2	1987
955	AST	1	EFI0363	SESTO FIORENTINO	DONIZETTI 175	121,7	A/2	1987
956	AST	1	EFI0364	SESTO FIORENTINO	DONIZETTI 177	130,21	A/2	1987
957	AST	1	EFI0365	SESTO FIORENTINO	DONIZETTI 177	122,61	A/2	1987
958	AST	1	EFI0366	SESTO FIORENTINO	DONIZETTI 177	121,94	A/2	1987
959	AST	1	EFI0367	SESTO FIORENTINO	DONIZETTI 177	129,83	A/2	1987
960	AST	1	EFI0368	SESTO FIORENTINO	DONIZETTI 177	122,4	A/2	1987
961	AST	1	EFI0369	SESTO FIORENTINO	DONIZETTI 177	121,81	A/2	1987
962	AST	1	EFI0370	SESTO FIORENTINO	DONIZETTI 177	129,85	A/2	1987
963	AST	1	EFI0371	SESTO FIORENTINO	DONIZETTI 177	122,3	A/2	1987
964	AST	1	EFI0372	SESTO FIORENTINO	DONIZETTI 179	121,72	A/2	1987
965	AST	1	EFI0373	SESTO FIORENTINO	DONIZETTI 177	129,83	A/2	1987
966	AST	1	EFI0374	SESTO FIORENTINO	DONIZETTI 177	122,4	A/2	1987
967	AST	1	EFI0375	SESTO FIORENTINO	DONIZETTI 177	121,71	A/2	1987
968	AST	1	EFI0376	SESTO FIORENTINO	DONIZETTI 181	123,13	A/2	1993
969	AST	1	EFI0377	SESTO FIORENTINO	DONIZETTI 181	128,91	A/2	1993
970	AST	1	EFI0379	SESTO FIORENTINO	DONIZETTI 181	122,65	A/2	1993
971	AST	1	EFI0380	SESTO FIORENTINO	DONIZETTI 181	128,9	A/2	1993

N°	Classif.	Status	Codice Alloggi	Località	Indirizzo	mq.	Cat. Catasto	Anno Costruz.
972	AST	1	EFI0381	SESTO FIORENTINO	DONIZETTI 181	128,17	A/2	1993
973	AST	1	EFI0382	SESTO FIORENTINO	DONIZETTI 181	117,45	A/2	1993
974	AST	1	EFI0384	SESTO FIORENTINO	DONIZETTI 181	129,7	A/2	1993
975	AST	1	EFI0385	SESTO FIORENTINO	DONIZETTI 181	117,45	A/2	1993
976	AST	1	EFI0386	SESTO FIORENTINO	DONIZETTI 181	143,5	A/2	1993
977	AST	1	EFI0387	SESTO FIORENTINO	DONIZETTI 181	130,2	A/2	1993
978	AST	1	EFI0388	SESTO FIORENTINO	DONIZETTI 169	116,98	A/2	1995
979	AST	1	EFI0389	SESTO FIORENTINO	DONIZETTI 169	121	A/2	1995
980	AST	1	EFI0390	SESTO FIORENTINO	DONIZETTI 169	119,32	A/2	1995
981	AST	1	EFI0391	SESTO FIORENTINO	DONIZETTI 169	117,05	A/2	1995
982	AST	1	EFI0392	SESTO FIORENTINO	DONIZETTI 169	120,95	A/2	1995
983	AST	1	EFI0393	SESTO FIORENTINO	DONIZETTI 169	119,25	A/2	1995
984	AST	1	EFI0394	SESTO FIORENTINO	DONIZETTI 169	117,03	A/2	1995
985	AST	1	EFI0395	SESTO FIORENTINO	DONIZETTI 169	120,92	A/2	1987
986	AST	1	EFI0396	SESTO FIORENTINO	DONIZETTI 169	119,42	A/2	1995
987	AST	1	EFI0397	SESTO FIORENTINO	DONIZETTI 169	117,06	A/2	1995
988	AST	1	EFI0398	SESTO FIORENTINO	DONIZETTI 169	120,98	A/2	1995
989	AST	1	EFI0400	SESTO FIORENTINO	DONIZETTI 167	120,73	A/2	1996
990	AST	1	EFI0401	SESTO FIORENTINO	DONIZETTI 167	120,84	A/2	1996
991	AST	1	EFI0402	SESTO FIORENTINO	DONIZETTI 167	122,21	A/2	1996
992	AST	1	EFI0403	SESTO FIORENTINO	DONIZETTI 167	120,8	A/2	1996
993	AST	1	EFI0404	SESTO FIORENTINO	DONIZETTI 167	121,01	A/2	1996
994	AST	1	EFI0405	SESTO FIORENTINO	DONIZETTI 167	122,24	A/2	1996
995	AST	1	EFI0407	SESTO FIORENTINO	DONIZETTI 167	121,06	A/2	1996
996	AST	1	EFI0408	SESTO FIORENTINO	DONIZETTI 167	122,11	A/2	1996
997	AST	1	EFI0409	SESTO FIORENTINO	DONIZETTI 167	120,66	A/2	1996
998	AST	1	EFI0410	SESTO FIORENTINO	DONIZETTI 167	121	A/2	1996
999	AST	1	EFI0411	SESTO FIORENTINO	DONIZETTI 167	122,43	A/2	1996
1000	AST	1	EGR0004	GROSSETO	SENESE 165	112,9	A/3	1953
1001	AST	1	EGR0005	GROSSETO	SENESE 163	110,4	A/3	1953
1002	AST	1	EGR0006	GROSSETO	SENESE 163	120,5	A/3	1953
1003	AST	1	EGR0007	GROSSETO	SENESE 167	107	A/3	1945
1004	ASI	1	EGR0010	GROSSETO	CASTIGLIONESE 201	114	A/3	1945
1005	ASI	1	EGR0013	GROSSETO	CASTIGLIONESE 201	104,08	A/3	1995
1006	AST	1	EGR0014	GROSSETO	CASTIGLIONESE 201	60	A/3	1995
1007	AST	1	EGR0015	GROSSETO	CASTIGLIONESE 201	104	A/3	1995
1008	AST	1	EGR0016	GROSSETO	CASTIGLIONESE 201	59,8	A/3	1995
1009	AST	1	EGR0018	GROSSETO	CASTIGLIONESE 201	89,86	A/3	1945
1010	AST	1	EGR0024	GROSSETO	CASTIGLIONESE 201	88,67	A/3	1945
1011	AST	1	EGR0027	GROSSETO	CASTIGLIONESE 201	83,6	A/3	1945
1012	AST	1	EGR0029	GROSSETO	CASTIGLIONESE 201	83,46	A/3	1945
1013	AST	1	EGR0030	GROSSETO	CASTIGLIONESE 201	90,54	A/3	1950
1014	ASI	1	EGR0034	GROSSETO	CASTIGLIONESE 201	87,04	A/3	1945
1015	ASI	1	EGR0040	GROSSETO	CASTIGLIONESE 201	81,6	A/3	1945
1016	AST	1	EGR0041	GROSSETO	CASTIGLIONESE 201	78,3	A/3	1945
1017	AST	1	EGR0042	GROSSETO	CASTIGLIONESE 201	72,49	A/3	1945
1018	AST	1	EGR0044	GROSSETO	CASTIGLIONESE 201	97,05	A/3	1945
1019	ASI	1	EGR0047	GROSSETO	CASTIGLIONESE 201	71	A/3	1945
1020	AST	1	EGR0048	GROSSETO	CASTIGLIONESE 201	70,2	A/3	1945
1021	AST	1	EGR0049	GROSSETO	CASTIGLIONESE 201	71,66	A/3	1945
1022	ASI	1	EGR0051	GROSSETO	CASTIGLIONESE 201	73,12	A/3	1945
1023	AST	1	EGR0054	GROSSETO	CASTIGLIONESE 201	107,5	A/3	1945
1024	AST	1	EGR0055	GROSSETO	CASTIGLIONESE 201	87,12	A/3	1945
1025	AST	1	EGR0056	GROSSETO	MAZZINI 71	159,11	A/3	1945
1026	ASI	1	EGR0057	GROSSETO	MAZZINI 71	153,59	A/3	1945
1027	AST	1	EGR0068	GROSSETO	SENESE 163/A	109	A/2	1991
1028	AST	1	EGR0069	GROSSETO	SENESE 163/A	107,04	A/2	1991
1029	AST	1	EGR0070	GROSSETO	SENESE 163/A	110,7	A/2	1991
1030	AST	1	EGR0071	GROSSETO	SENESE 163/A	108,65	A/2	1991
1031	ASI	1	EGR0072	GROSSETO	SENESE 163/A	111,4	A/2	1991
1032	AST	1	EGR0073	GROSSETO	SENESE 163/A	105,15	A/2	1991

Situazione aggiornata al: 12 dicembre 2002

Annesso

N°	Classif.	Status	Codice Alloggi	Località	Indirizzo	mq.	Cat. Catasto	Anno Costruz.
1033	AST	1	EGR0074	GROSSETO	SENESE 163/B	129	A/2	1991
1034	AST	1	EGR0075	GROSSETO	SENESE 163/B	134,51	A/2	1991
1035	AST	1	EGR0076	GROSSETO	SENESE 163/B	130	A/2	1991
1036	AST	1	EGR0077	GROSSETO	SENESE 163/B	132,5	A/2	1991
1037	AST	1	EGR0078	GROSSETO	SENESE 163/B	137,23	A/2	1991
1038	AST	1	EGR0079	GROSSETO	SENESE 163/B	130,3	A/2	1991
1039	AST	1	EGR0080	GROSSETO	SENESE 163/B	138,7	A/2	1991
1040	AST	1	EGR0081	GROSSETO	SENESE 163/B	137,2	A/2	1991
1041	AST	1	EGR0082	GROSSETO	SENESE 163/B	127,4	A/2	1991
1042	AST	1	EGR0083	GROSSETO	SENESE 163/B	134,33	A/2	1991
1043	AST	1	EGR0084	GROSSETO	SENESE 163/B	134,5	A/2	1991
1044	ASI	1	EGR0085	GROSSETO	SENESE 163/B	131,32	A/2	1991
1045	AST	1	EGR0086	GROSSETO	SENESE 163/C	134,39	A/2	1991
1046	AST	1	EGR0087	GROSSETO	SENESE 163/C	132,2	A/2	1991
1047	AST	1	EGR0088	GROSSETO	SENESE 163/C	141,12	A/2	1991
1048	AST	1	EGR0089	GROSSETO	SENESE 163/C	134,3	A/2	1991
1049	AST	1	EGR0090	GROSSETO	SENESE 163/C	133,84	A/2	1991
1050	AST	1	EGR0091	GROSSETO	SENESE 163/C	141,7	A/2	1991
1051	AST	1	EGR0092	GROSSETO	SENESE 163/C	132,85	A/2	1991
1052	AST	1	EGR0093	GROSSETO	SENESE 163/C	134,71	A/2	1991
1053	AST	1	EGR0094	GROSSETO	SENESE 163/C	139,7	A/2	1991
1054	AST	1	EGR0095	GROSSETO	SENESE 163/C	133,8	A/2	1991
1055	AST	1	EGR0096	GROSSETO	SENESE 163/C	135,21	A/2	1991
1056	AST	1	ELI0002	LIVORNO	ADRIANA 16/A	171,4	A/2	1947
1057	AST	1	ELI0003	LIVORNO	ADRIANA 16	121,2	A/2	1947
1058	ASI	1	ELI0004	LIVORNO	CALZABIGI 9	214,64	A/2	1953
1059	AST	1	ELI0008	LIVORNO	BONAVENTURA 24	85,5	A/2	1960
1060	AST	1	ELI0013	LIVORNO	BONAVENTURA 24	81,5	A/2	1960
1061	AST	1	ELI0014	LIVORNO	BONAVENTURA 24	86,4	A/2	1960
1062	AST	1	ELI0016	LIVORNO	BONAVENTURA 24	80	A/2	1960
1063	AST	1	ELI0022	LIVORNO	GRANDE 204	145,32	A/2	1963
1064	AST	1	ELI0023	LIVORNO	GRANDE 204	126,8	A/2	1963
1065	AST	1	ELI0025	LIVORNO	GRANDE 204	137,8	A/2	1963
1066	AST	1	ELI0026	LIVORNO	DOMENICANI 5	186,8	A/2	1949
1067	AST	1	ELI0029	LIVORNO	DOMENICANI 5	181,5	A/2	1949
1068	AST	1	ELI0031	LIVORNO	DOMENICANI 5	205,8	A/2	1949
1069	ASI	1	ELI0032	LIVORNO	DOMENICANI 5	120	A/2	1949
1070	AST	1	ELI0035	LIVORNO	DOMENICANI 12	103,8	A/2	1949
1071	ASI	1	ELI0037	LIVORNO	PANIFICIO 2	196,52	A/2	1950
1072	ASI	1	ELI0038	LIVORNO	PANIFICIO 2	94,8	A/3	1950
1073	AST	1	ELI0039	LIVORNO	PANIFICIO 2	110,8	A/3	1950
1074	AST	1	ELI0048	LIVORNO	EUGENIA 21	78,2	A/2	1950
1075	ASI	1	ELI0051	LIVORNO	ARDENZA 133	215,53	A/3	1950
1076	ASI	1	ELI0052	LIVORNO	ARDENZA 133	174,3	A/3	1950
1077	ASI	1	ELI0054	BIBBONA	DP.MU.EDERLE-CECINA	94,2	A/3	1950
1078	ASGC	1	ELI0055	BIBBONA	DP.MU.EDERLE-CECINA	112,7	A/3	1950
1079	ASGC	1	ELI0056	LIVORNO	C. GINORI 100	122,18	A/3	1950
1080	ASI	1	ELI0058	COLLESALVETTI	SORGENTI 21	107,6	A/3	1950
1081	ASGC	1	ELI0064	PORTOFERRAIO	VALLE CARENE 15			1957
1082	AST	1	ELI0069	LIVORNO	MICALI 27	100,5	A/2	1983
1083	ASI	1	ELI0072	LIVORNO	MICALI 27	103,2	A/2	1983
1084	AST	1	ELI0074	LIVORNO	MICALI 27	103,34	A/2	1983
1085	ASI	1	ELI0075	LIVORNO	MICALI 27	99,8	A/2	1983
1086	AST	1	ELI0077	LIVORNO	MICALI 27	100,2	A/2	1983
1087	AST	1	ELI0078	LIVORNO	MICALI 27	99,07	A/2	1983
1088	AST	1	ELI0079	LIVORNO	MICALI 27	103,2	A/2	1983
1089	AST	1	ELI0080	LIVORNO	MICALI 27	98,3	A/2	1983
1090	AST	1	ELI0081	LIVORNO	EUGENIA 23/A	119,1	A/2	1989
1091	AST	1	ELI0084	LIVORNO	TORRETTA 24	109	A/2	1989
1092	AST	1	ELI0087	LIVORNO	TORRETTA 28/A	122	A/2	1989
1093	AST	1	ELI0089	LIVORNO	TORRETTA 26/B	150,2	A/2	1989

Situazione aggiornata al: 12 dicembre 2002

Annesso

N°	Classif.	Status	Codice Alloggi	Località	Indirizzo	mq.	Cat. Catasto	Anno Costruz.
1094	AST	1	ELI0093	LIVORNO	TORRETTA 26/B	138,9	A/2	1989
1095	AST	1	ELI0094	LIVORNO	TORRETTA 26	119,9	A/2	1989
1096	AST	1	ELI0095	LIVORNO	TORRETTA 28/A	123,5	A/2	1989
1097	AST	1	ELI0097	LIVORNO	TORRETTA 26/B	124,9	A/2	1989
1098	AST	1	ELI0098	LIVORNO	TORRETTA 26	127,5	A/2	1989
1099	AST	1	ELI0100	LIVORNO	TORRETTA 28/A	128,6	A/2	1989
1100	AST	1	ELI0104	LIVORNO	TORRETTA 26/B	96,5	A/2	1989
1101	AST	1	ELU0002	LUCCA	CASERMA 10	147,8	A/3	1962
1102	AST	1	ELU0008	LUCCA	S. ROMANO 3	130,2	A/3	1948
1103	AST	1	ELU0012	LUCCA	TIRASSEGNO 590	148,4	A/2	1984
1104	AST	1	ELU0013	LUCCA	TIRASSEGNO 590	102,4	A/2	1984
1105	AST	1	ELU0014	LUCCA	TIRASSEGNO 590	102,5	A/2	1984
1106	AST	1	ELU0015	LUCCA	PUCCINI 134	105	A/2	1989
1107	AST	1	ELU0016	LUCCA	PUCCINI 134	125	A/2	1989
1108	AST	1	ELU0018	LUCCA	PUCCINI 134	112,2	A/2	1989
1109	AST	1	ELU0020	LUCCA	PUCCINI 134	103,9	A/2	1989
1110	AST	1	ELU0022	LUCCA	PUCCINI 134	104,5	A/2	1989
1111	AST	1	ELU0024	LUCCA	PUCCINI 134	109,6	A/2	1989
1112	AST	1	EPI0004	PISA	S. MARTINO 2	208,6	A/2	1950
1113	AST	1	EPI0006	PISA	S. MARTINO 2	111,1	A/2	1950
1114	AST	1	EPI0009	PISA	GELLO 160	147,9	A/2	1988
1115	AST	1	EPI0010	PISA	GELLO 160	149,6	A/2	1988
1116	AST	1	EPI0011	PISA	GELLO 160	148,1	A/2	1988
1117	AST	1	EPI0013	PISA	GELLO 160	149,6	A/2	1988
1118	AST	1	EPI0014	PISA	GELLO 160	148,7	A/2	1988
1119	AST	1	EPI0015	PISA	GELLO 160	149,8	A/2	1988
1120	AST	1	EPI0016	PISA	GELLO 160	149,6	A/2	1988
1121	AST	1	EPI0017	PISA	GELLO 160	146,8	A/2	1988
1122	AST	1	EPI0018	PISA	GELLO 158	149,3	A/2	1988
1123	AST	1	EPI0019	PISA	GELLO 158	149,9	A/2	1988
1124	AST	1	EPI0022	PISA	GELLO 158	149,9	A/2	1988
1125	AST	1	EPI0023	PISA	GELLO 158	148,7	A/2	1988
1126	ASI	1	EPI0024	PISA	GELLO 158	149,3	A/2	1988
1127	AST	1	EPI0025	PISA	GELLO 158	149,9	A/2	1988
1128	AST	1	EPI0026	PISA	GELLO 158	147	A/2	1988
1129	AST	1	EPI0027	PISA	GELLO 156	149,9	A/2	1988
1130	AST	1	EPI0030	PISA	GELLO 156	149,7	A/2	1988
1131	AST	1	EPI0031	PISA	GELLO 165	149,3	A/2	1988
1132	AST	1	EPI0032	PISA	GELLO 156	148,9	A/2	1988
1133	AST	1	EPI0033	PISA	GELLO 156	149,5	A/2	1988
1134	AST	1	EPI0035	PISA	GELLO 156	148,7	A/2	1988
1135	AST	1	EPT0001	PISTOIA	ITALIA 70	105,5	A/3	1944
1136	AST	1	EPT0002	PISTOIA	ITALIA 70	165,2	A/3	1944
1137	AST	1	EPT0004	PISTOIA	ITALIA 70	82	A/3	1944
1138	AST	1	EPT0005	PISTOIA	ITALIA 70	86,8	A/3	1944
1139	AST	1	EPT0009	PISTOIA	ITALIA 66	106,7	A/3	1937
1140	AST	1	EPT0010	PISTOIA	ITALIA 66	91	A/3	1944
1141	AST	1	EPT0011	PISTOIA	ITALIA 66	87,2	A/3	1944
1142	AST	1	EPT0013	PISTOIA	ITALIA 66	104,3	A/3	1944
1143	AST	1	EPT0014	PISTOIA	ITALIA 68	88,7	A/3	1944
1144	AST	1	ESI0027	SIENA	PISPINI 164	86,1	A/3	1949
1145	AST	1	ESI0030	SIENA	PISPINI 166	153,5	A/2	1949
1146	AST	1	ESI0031	SIENA	PISPINI 166	145,5	A/2	1949
1147	AST	1	ESI0032	SIENA	PISPINI 164	70	A/3	1949
1148	AST	1	ESI0036	SIENA	AMENDOLA 19	131,11	A/3	1978
1149	AST	1	ESI0038	SIENA	AMENDOLA 19	151,5	A/3	1978
1150	AST	1	ESI0039	SIENA	PIAN D'OVILE 39	103,84	A/2	1950
1151	AST	1	ESI0040	SIENA	PIAN D'OVILE 39	101,2	A/2	1950
1152	AST	1	ESI0041	SIENA	PIAN D'OVILE 39	109,2	A/2	1950
1153	AST	1	ESI0044	RAPOLANO TERME	CARDUCCI 3	104,7	A/2	1972
1154	AST	1	ESI0046	RAPOLANO TERME	CARDUCCI 3	120,9	A/2	1972

Situazione aggiornata al: 12 dicembre 2002

Annesso

N°	Classif.	Status	Codice Alloggi	Località	Indirizzo	mq.	Cat. Catasto	Anno Costruz.
1155	AST	1	ESI0047	RAPOLANO TERME	CARDUCCI 3	107,4	A/2	1972
1156	AST	1	ESI0049	RAPOLANO TERME	CARDUCCI 3	108,6	A/2	1972
1157	AST	1	ESI0052	SIENA	S. CHIARA 15	92,1	A/3	1979
1158	AST	1	ESI0053	SIENA	S. CHIARA 15	92,42	A/3	1979
1159	AST	1	ESI0055	SIENA	PISPINI 166	162,8	A/2	1981
1160	AST	1	ESI0057	SIENA	PISACANE 166	153,5	A/2	1988
1161	AST	1	ESI0058	SIENA	PISACANE 166	150,4	A/2	1988
1162	AST	1	ESI0059	SIENA	PISACANE 166	129,8	A/2	1988
1163	AST	1	ESI0060	SIENA	PISACANE 166	144,4	A/2	1988
1164	AST	1	ESI0062	SIENA	PISACANE 166	147,9	A/2	1988
1165	AST	1	ESI0063	SIENA	PISACANE 166	153	A/2	1988
1166	AST	1	ESI0064	SIENA	PISACANE	150,9	A/2	1988
1167	AST	1	ESI0065	SIENA	PISACANE	129,7	A/2	1988
1168	AST	1	ESI0066	SIENA	PISACANE 166	150,9	A/2	1988
1169	AST	1	ESI0067	SIENA	PISACANE 166	131,2	A/2	1988
1170	AST	1	ESI0070	SIENA	PISACANE 166	159,3	A/2	1988
1171	AST	1	ESI0071	SIENA	PISACANE 166	158,5	A/2	1988
1172	AST	1	ESI0072	SIENA	PISACANE 166	159,2	A/2	1988
1173	AST	1	ESI0073	SIENA	PISACANE 166	162,8	A/2	1988
1174	AST	1	ESI0074	SIENA	PISACANE 166	154,7	A/2	1988
1175	AST	1	ESI0075	SIENA	PISACANE 166	163	A/2	1988
1176	AST	1	ESI0076	SIENA	PISACANE 166	154,7	A/2	1988
1177	AST	1	ESI0077	SIENA	PISACANE 166	158,4	A/2	1988
1178	AST	1	ESI0078	SIENA	PISACANE 166	159,3	A/2	1988
1179	AST	1	ESI0079	SIENA	PISACANE 166	158,3	A/2	1988
1180	AST	1	ESI0080	SIENA	PISACANE 166	159,2	A/2	1988
1181	AST	1	ESI0081	SIENA	PISACANE 166	162,6	A/2	1988
1182	AST	1	ESI0082	SIENA	PISACANE 166	154,7	A/2	1988
1183	AST	1	ESI0083	SIENA	PISACANE 166	163	A/2	1988
1184	AST	1	ESI0084	SIENA	PISACANE 166	133,9	A/2	1988
1185	AST	1	ECH0007	CHIETI	DEGLI AGOSTINIANI 52	162,3	A/3	1862
1186	AST	1	ECH009	CHIETI	VICO DE NARDIS 1		A/3	1862
1187	AST	1	ECH0010	CHIETI	VICO DE NARDIS 1	71,7	A/3	1862
1188	AST	1	ECH0011	CHIETI	VICO DE NARDIS 1	91,7	A/3	1862
1189	AST	1	ECH0012	CHIETI	S. MARIA 2	75,2	A/3	1862
1190	AST	1	ECH0013	CHIETI	G. ROSSI 4	90,8	A/3	1918
1191	AST	1	ECH0017	CHIETI	G. ROSSI 4	80,7	A/3	1918
1192	AST	1	ECH0018	CHIETI	G. ROSSI 4	74,5	A/3	1918
1193	AST	1	ECH0020	CHIETI	G. ROSSI 2	86,7	A/3	1918
1194	AST	1	ECH0021	CHIETI	G. ROSSI 2	81,4	A/3	1918
1195	AST	1	ECH0023	CHIETI	G. ROSSI 2	93,1	A/3	1918
1196	AST	1	EPE0001	PESCARA	PIAZZA OVIDIO 1	123,1	A/3	1932
1197	AST	1	EPE0002	PESCARA	PIAZZA OVIDIO 1	149,7	A/3	1932
1198	AST	1	EAQ0002	L'AQUILA	A. DE GASPERI 10	113,7	A/2	1963
1199	AST	1	EAQ0003	L'AQUILA	A. DE GASPERI 10	136,1	A/2	1963
1200	AST	1	EAQ0004	L'AQUILA	A. DE GASPERI 10	128	A/2	1963
1201	AST	1	EAQ0007	L'AQUILA	A. DE GASPERI 10	136,52	A/2	1963
1202	ASI	1	EAQ0009	L'AQUILA	A. DE GASPERI 10	95,5	A/2	1963
1203	AST	1	EAQ0011	L'AQUILA	A. DE GASPERI 10	136,4	A/2	1963
1204	AST	1	EAQ0013	L'AQUILA	A. DE GASPERI 10	92,9	A/2	1963
1205	AST	1	EAQ0015	L'AQUILA	A. DE GASPERI 10	136,6	A/2	1963
1206	AST	1	EAQ0018	L'AQUILA	A. DE GASPERI 10	87,9	A/2	1963
1207	AST	1	EAQ0022	L'AQUILA	FILOMUSI GUELF 5	148,55	A/3	1959
1208	AST	1	EAQ0023	L'AQUILA	FILOMUSI GUELF 5	142,9	A/3	1959
1209	AST	1	EAQ0024	L'AQUILA	FILOMUSI GUELF 5	100	A/3	1959
1210	AST	1	EAQ0025	L'AQUILA	FILOMUSI GUELF 5	152,7	A/3	1959
1211	AST	1	EAQ0027	L'AQUILA	FILOMUSI GUELF 5	146,9	A/3	1959
1212	AST	1	EAQ0029	L'AQUILA	FILOMUSI GUELF 5	85,92	A/3	1959
1213	AST	1	EAQ0031	L'AQUILA	FILOMUSI GUELF 5	115,8	A/3	1959
1214	AST	1	EAQ0033	L'AQUILA	FILOMUSI GUELF 5	102,1	A/3	1959
1215	AST	1	EAQ0034	L'AQUILA	FILOMUSI GUELF 5	102,02	A/3	1959

N°	Classif.	Status	Codice Alloggi	Località	Indirizzo	mq.	Cat. Catasto	Anno Costruz.
1216	AST	1	EAQ0039	L'AQUILA	FILOMUSI GUELF1 11	98,28	A/3	1959
1217	AST	1	EAQ0040	L'AQUILA	FILOMUSI GUELF1 11	123,2	A/3	1959
1218	AST	1	EAQ0041	L'AQUILA	FILOMUSI GUELF1 19	99,7	A/3	1959
1219	AST	1	EAQ0043	L'AQUILA	S.S. Km 80,300	98,9	A/3	1940
1220	AST	1	EAQ0044	L'AQUILA	S.S. Km 80,300	97,4	A/3	1940
1221	AST	1	EAQ0046	L'AQUILA	S.S. Km 80,300	165,51	A/3	1940
1222	AST	1	EAQ0047	L'AQUILA	S.S. Km 80,300	183,9	A/3	1940
1223	AST	1	EAQ0049	L'AQUILA	S.S. Km 80,300	149,02	A/3	1940
1224	AST	1	EAQ0051	L'AQUILA	S.S. Km 80,300	99,82	A/3	1940
1225	AST	1	EAQ0052	L'AQUILA	S.S. Km 80,300	164,34	A/3	1940
1226	AST	1	EAQ0054	L'AQUILA	S.S. Km 80,300	137,7	A/3	1940
1227	AST	1	EAQ0055	L'AQUILA	S.S. Km 80,300	106,4	A/3	1940
1228	AST	1	EAQ0058	L'AQUILA	PESCARA 72	103,51	A/2	1964
1229	AST	1	EAQ0059	L'AQUILA	PESCARA 73	97,21	A/2	1964
1230	AST	1	EAQ0060	L'AQUILA	PESCARA 73	103	A/2	1964
1231	AST	1	EAQ0063	L'AQUILA	PESCARA 73	103,7	A/2	1964
1232	AST	1	EAQ0065	L'AQUILA	PESCARA 73	102,6	A/2	1964
1233	AST	1	EAQ0068	L'AQUILA	ACQUASANTA 2	125,3	A/3	1938
1234	AST	1	EAQ0069	L'AQUILA	ACQUASANTA 2	121,8	A/3	1938
1235	AST	1	EAQ0070	L'AQUILA	ACQUASANTA 2	73,04	A/3	1938
1236	AST	1	EAQ0071	L'AQUILA	ACQUASANTA 2	86,9	A/3	1938
1237	ASI	1	EAQ0072	PRATOLA PELIGNA	PIANO LA TORRE	120	A/3	1995
1238	ASGC	1	EAQ0073	PRATOLA PELIGNA	PIANO LA TORRE	120	A/3	
1239	ASI	1	EAQ0074	SULMONA	MORRONE 2	217,33	A/3	1290
1240	ASGC	1	EAQ0078	SULMONA	BASE LOG.	320,9	A/3	
1241	ASI	1	EAN0001	ANCONA	C. COLOMBO 21	154,4	A/2	1989
1242	AST	1	EAN0002	ANCONA	C. COLOMBO 21/c	121,9	A/2	1989
1243	AST	1	EAN0003	ANCONA	C. COLOMBO 21/c	120,8	A/2	1989
1244	AST	1	EAN0004	ANCONA	C. COLOMBO 21/c	115,1	A/2	1989
1245	AST	1	EAN0005	ANCONA	C. COLOMBO 21/c	112,4	A/2	1989
1246	AST	1	EAN0006	ANCONA	MONTAGNOLA 26	136,1	A/2	1976
1247	AST	1	EAN0007	ANCONA	MONTAGNOLA 26	127,9	A/2	1976
1248	AST	1	EAN0009	ANCONA	MONTAGNOLA 26	115,5	A/2	1976
1249	AST	1	EAN0010	ANCONA	MONTAGNOLA 26	163,8	A/2	1976
1250	AST	1	EAN0011	ANCONA	MONTAGNOLA 26	75,11	A/2	1976
1251	AST	1	EAN0012	ANCONA	MONTAGNOLA 26	104,4	A/2	1976
1252	ASI	1	EAN0013	ANCONA	MONTAGNOLA 26	82,54	A/2	1976
1253	AST	1	EAN0014	ANCONA	MONTAGNOLA 26	100,9	A/2	1976
1254	AST	1	EAP0003	ASCOLI PICENO	V. LE RIMEMBRANZE,30	70	A/3	1930
1255	ASI	1	EAP0005	ASCOLI PICENO	XII SETTEMBRE 2	120		
1256	AST	1	EAP0006	ASCOLI PICENO	UGO FOSCOLO 3	117,8	A/3	1952
1257	AST	1	EAP0011	ASCOLI PICENO	CORSO V.EMANUELE 56	83,3	A/3	1952
1258	ASI	1	EAP0016	ASCOLI PICENO	UGO FOSCOLO 1	107,6	A/3	1952
1259	ASI	1	EAP0017	ASCOLI PICENO	CORSO MAZZINI 238	120	A/3	1996
1260	ASGC	1	EMC0001	CAMERINO	C.DA TORRE DEL PARCO	184,01		
1261	AST	1	EAN0016	FALCONARA MARITT.	FIUMESINO 7/b	85,8	A/3	1930
1262	AST	1	EAN0017	FALCONARA MARITT.	FIUMESINO 7/b	92,9	A/3	1930
1263	AST	1	EAN0019	FALCONARA MARITT.	FIUMESINO 7/a	103,5	A/3	1930
1264	AST	1	EAN0023	FALCONARA MARITT.	FIUMESINO 7/a	128,9	A/3	1930
1265	AST	1	EAN0025	FALCONARA MARITT.	FIUMESINO 5/b	96,75	A/3	1930
1266	AST	1	EAN0031	FALCONARA MARITT.	FIUMESINO 5/A	91,44	A/3	1930
1267	AST	1	EAN0032	FALCONARA MARITT.	FIUMESINO 5/A	93,06	A/3	1930
1268	AST	1	EAN0033	FALCONARA MARITT.	FIUMESINO 5/B	127,02	A/3	1930
1269	ASI	1	EPS0001	FANO	G. DINI 13	98,1	A/2	1955
1270	AST	1	EPS0002	FANO	G. DINI 13	107,6	A/2	1955
1271	AST	1	EPS0004	FANO	G. DINI 13	97,8	A/2	1955
1272	AST	1	EPS0005	FANO	G. DINI 13	99,8	A/2	1955
1273	AST	1	EPS0011	FANO	G. DINI 14	102,4	A/2	1955
1274	ASI	1	EPS0015	PESARO	P.FALCONE E BORS. 14	126	A/2	1934
1275	AST	1	EPS0017	PESARO	P.FALCONE E BORS. 15	124,3	A/2	1934
1276	AST	1	EPS0021	PESARO	P.FALCONE E BORS. 15	119,4	A/2	1934

Situazione aggiornata al: 12 dicembre 2002

Annesso

N°	Classif.	Status	Codice Alloggi	Località	Indirizzo	mq.	Cat. Catasto	Anno Costruz.
1277	AST	1	EPS0023	PESARO	P.FALCONE E BORS. 15	126,74	A/2	1934
1278	AST	1	EPS0025	PESARO	P.FALCONE E BORS. 14	136,71	A/2	1934
1279	AST	1	EPS0026	PESARO	P.FALCONE E BORS. 14	119,4	A/2	1934
1280	AST	1	EPS0027	PESARO	P.FALCONE E BORS. 15	93,8	A/2	1934
1281	AST	1	EPS0028	PESARO	P.FALCONE E BORS. 15	126,74	A/2	1934
1282	AST	1	EPS0032	PESARO	P.FALCONE E BORS. 12	103,75	A/2	1934
1283	AST	1	EPS0033	PESARO	P.FALCONE E BORS. 11	81,3	A/2	1934
1284	ASI	1	EPS0037	PESARO	VIALE LIBERAZIONE 9	120	A/2	1934
1285	AST	1	EPE0001	PESCARA	PIAZZA OVIDIO 1	123,1	A/3	1932
1286	AST	1	EPE0002	PESCARA	PIAZZA OVIDIO 1	149,7	A/3	1932
1287	ASI	1	EPG0070	BAIANO SPOLETO	ARTIFICIERE 3	120	A/2	1860
1288	AST	1	EPG0071	BAIANO SPOLETO	ARTIFICIERI 3	129,3	A/2	1860
1289	AST	1	EPG0072	BAIANO SPOLETO	ARTIFICIERE 3	135,5	A/2	1860
1290	AST	1	EPG0075	BAIANO SPOLETO	ARTIFICIERE 5	117,3	A/2	1860
1291	AST	1	EPG0076	BAIANO SPOLETO	ARTIFICIERE 1	90,6	A/2	1860
1292	AST	1	EPG0077	BAIANO SPOLETO	ARTIFICIERE 1	101,7	A/2	1860
1293	AST	1	EPG0079	BAIANO SPOLETO	ARTIFICIERE 5	107,8	A/2	1860
1294	ASGC	1	EPG0082	BAIANO SPOLETO	ACQUASPARTA	73,8		
1295	AST	1	EPG0001	PERUGIA	BONFIGLI 11	144	A/3	1800
1296	AST	1	EPG0002	PERUGIA	BONFIGLI 11	176,6	A/3	1800
1297	AST	1	EPG0003	PERUGIA	BONFIGLI 11	131,62	A/3	1800
1298	AST	1	EPG0005	PERUGIA	BONFIGLI 11	148,4	A/3	1800
1299	AST	1	EPG0006	PERUGIA	BONFIGLI 11	163,75	A/3	1800
1300	ASI	1	EPG0007	PERUGIA	PIAZZA FERRI 1	120	A/3	1860
1301	AST	1	EPG0008	PERUGIA	BONFIGLI 11	156,3	A/3	1800
1302	AST	1	EPG0010	PERUGIA	BONFIGLI 11	100,3	A/3	1800
1303	AST	1	EPG0011	PERUGIA	BONFIGLI 11	113,1	A/3	1800
1304	AST	1	EPG0012	PERUGIA	BONFIGLI 11	105,1	A/3	1800
1305	AST	1	EPG0013	PERUGIA	SOLFAROLI 1	118,5	A/3	1876
1306	AST	1	EPG0016	PERUGIA	SOLFAROLI 1	70	A/3	1876
1307	AST	1	EPG0017	PERUGIA	SOLFAROLI 1	68,8	A/3	1876
1308	AST	1	EPG0018	PERUGIA	SOLFAROLI 1	84,9	A/3	1876
1309	ASI	1	EPG0019	PERUGIA	PIAZZA FERRI 5	120	A/3	1876
1310	ASI	1	EPG0020	PERUGIA	PIAZZA FERRI 5	120	A/3	1876
1311	ASI	1	EPG0021	PERUGIA	PIAZZA FERRI 1	120	A/2	1860
1312	ASI	1	EPG0024	PERUGIA	ORSINI 5	120	A/2	1860
1313	ASI	1	EPG0025	PERUGIA	ORSINI 5	160,4	A/2	1860
1314	AST	1	EPG0061	SPOLETO	ANFITEATRO 36	96,9	A/3	1948
1315	AST	1	EPG0064	SPOLETO	XXV APRILE 1	219,31	A/3	1860
1316	AST	1	EPG0065	SPOLETO	XXV APRILE 1	118,04	A/3	1860
1317	AST	1	EPG0066	SPOLETO	XXV APRILE 1	128,9	A/3	1860
1318	ASI	1	EAQ0074	SULMONA	MORRONE 2	217,33	A/3	1290
1319	ASGC	1	EAQ5405	SULMONA	BASE LOG.	320,9	A/3	
1320	AST	1	ETR0014	TERNI	DEL LANIFICIO 19	185,7	A/4	1945
1321	AST	1	ETR0002	TERNI	VIALE B. BRIN 153	135,8		
1322	ASI	1	ETR0004	TERNI	VIALE B. BRIN 153	120		
1323	AST	1	ETR0005	TERNI	VIALE B. BRIN 153	140,8		
1324	ASI	1	ETR0016	TERNI	DEP. MUNIZIONI MONTORO	82		
1325	ASGC	1	ETR0017	TERNI	DEP. MUNIZIONI MONTORO	73,22		
1326	AST	1	EMO0033	ALBARETO	FRASSINO 19	120,81	A/3	1985
1327	AST	1	EMO0034	ALBARETO	FRASSINO 19	120,81	A/3	1985
1328	AST	1	EMO0035	ALBARETO	FRASSINO 19	120,81	A/3	1985
1329	AST	1	EMO0036	ALBARETO	FRASSINO 21	104,41	A/3	1985
1330	AST	1	EMO0037	ALBARETO	FRASSINO 21	159,05	A/3	1985
1331	AST	1	EMO0038	ALBARETO	FRASSINO 21	104,41	A/3	1985
1332	AST	1	EMO0039	ALBARETO	FRASSINO 21	159,05	A/3	1985
1333	AST	1	EMO0040	ALBARETO	FRASSINO 21	104,41	A/3	1985
1334	AST	1	EMO0041	ALBARETO	FRASSINO 21	159,05	A/3	1985
1335	AST	1	EBO0004	BOLOGNA	SS. ANNUNZIATA 19	72,8	A/4	1946
1336	AST	1	EBO0005	BOLOGNA	SS. ANUNZIATA 19	83,06	A/4	1946
1337	AST	1	EBO0011	BOLOGNA	SS. ANNUNZIATA 27	129,72	A/3	1947

Situazione aggiornata al: 12 dicembre 2002

Annesso

N°	Classif.	Status	Codice Alloggi	Località	Indirizzo	mq.	Cat. Catasto	Anno Costruz.
1338	AST	1	EBO0014	BOLOGNA	SS. ANNUNZIATA 29	80	A/4	1947
1339	AST	1	EBO0016	BOLOGNA	SS. ANNUNZIATA 29	88,14	A/4	1947
1340	AST	1	EBO0039	BOLOGNA	PANZACCHI 6	157	A/4	1900
1341	AST	1	EBO0105	BOLOGNA	PARCO 4/2	78,01	A/4	1940
1342	AST	1	EBO0199	BOLOGNA	SABOTINO 25	119	A/4	1947
1343	AST	1	EBO0204	BOLOGNA	SABOTINO 27/3	82,24	A/4	1947
1344	ASI	1	EBO0215	BOLOGNA	SABOTINO 27	109,61	A/4	1914
1345	AST	1	EBO0216	BOLOGNA	SABOTINO 27/2	97,96	A/4	1914
1346	ASI	1	EBO0220	BOLOGNA	SABOTINO 27	96,27	A/4	1914
1347	AST	1	EBO0018	BOLOGNA	PORTA S. MAMOLO 2	113,5	A/4	1900
1348	AST	1	EBO0027	BOLOGNA	PANZACCHI 10	100,5	A/4	1900
1349	AST	1	EBO0043	BOLOGNA	PANZACCHI 4/3	135	A/4	1900
1350	AST	1	EBO0044	BOLOGNA	PANZACCHI 4/2	119	A/4	1900
1351	ASI	1	EBO0055	BOLOGNA	BATTISTI 18	120	A/3	1600
1352	ASI	1	EBO0056	BOLOGNA	BATTISTI 18	226,25	A/3	1600
1353	AST	1	EBO0066	BOLOGNA	BORGLOCCHI 2/2	102,45	A/3	1700
1354	ASI	1	EBO0069	BOLOGNA	CARDUCCI 30	120	A/3	1920
1355	ASI	1	EBO0070	BOLOGNA	CARDUCCI 30	120	A/3	1920
1356	AST	1	EBO0076	BOLOGNA	PARISIO 7	106,89	A/4	1928
1357	AST	1	EBO0080	BOLOGNA	CASTELMERLO 22	117,55	A/4	1930
1358	AST	1	EBO0082	BOLOGNA	CASTELMERLO 22	96,08	A/4	1930
1359	AST	1	EBO0083	BOLOGNA	CASTELMERLO 22	103,35	A/4	1930
1360	AST	1	EBO0084	BOLOGNA	CASTELMERLO 22	107,32	A/4	1930
1361	AST	1	EBO0117	BOLOGNA	FERRARESE 199	75	A/4	1920
1362	AST	1	EBO0119	BOLOGNA	FERRARESE 199	122	A/4	1920
1363	AST	1	EBO0126	BOLOGNA	FERRARESE 199	166	A/4	1920
1364	AST	1	EBO0129	BOLOGNA	FERRARESE 199	107	A/4	1920
1365	AST	1	EBO0133	BOLOGNA	EINSTEIN 12	80,98	A/3	1980
1366	AST	1	EBO0139	BOLOGNA	EINSTEIN 12	80,98	A/3	1980
1367	AST	1	EBO0142	BOLOGNA	EINSTEIN 8	80,98	A/3	1980
1368	AST	1	EBO0144	BOLOGNA	EINSTEIN 8	80,98	A/3	1980
1369	AST	1	EBO0146	BOLOGNA	EINSTEIN 8	80,98	A/3	1980
1370	AST	1	EBO0148	BOLOGNA	EINSTEIN 6	80,98	A/3	1980
1371	AST	1	EBO0151	BOLOGNA	EINSTEIN 6	80,98	A/3	1980
1372	AST	1	EBO0154	BOLOGNA	EINSTEIN 6	80,98	A/3	1980
1373	AST	1	EBO0157	BOLOGNA	PIELLA 1	80,25	A/4	1300
1374	AST	1	EBO0160	BOLOGNA	MARSALA 12	93,5	A/3	1300
1375	AST	1	EBO0161	BOLOGNA	MARSALA 12	122	A/3	1300
1376	AST	1	EBO0164	BOLOGNA	MARSALA 12	91	A/3	1300
1377	ASI	1	EBO0165	BOLOGNA	PORTA S. MAMOLO 2	100,75	A/4	1912
1378	AST	1	EBO0173	BOLOGNA	PORTA S. MAMOLO 2	140,88	A/4	1800
1379	ASI	1	EBO0178	BOLOGNA	CASTELFIDARDO 9	74,8	A/4	1920
1380	AST	1	EBO0186	BOLOGNA	SABOTINO 1	56,03	A/3	1948
1381	AST	1	EBO0192	BOLOGNA	SABOTINO 1	72,62	A/3	1910
1382	AST	1	EBO0197	BOLOGNA	SABOTINO 3	120	A/3	1946
1383	AST	1	EBO0221	BOLOGNA	EMILIA PONENTE 44	152,55	A/3	1918
1384	AST	1	EBO0225	BOLOGNA	EMILIA PONENTE 48	85,28	A/3	1918
1385	AST	1	EBO0227	BOLOGNA	EMILIA PONENTE 48	112,14	A/3	1918
1386	AST	1	EBO0228	BOLOGNA	EMILIA PONENTE 48	119,9	A/3	1918
1387	AST	1	EBO0230	BOLOGNA	EMILIA PONENTE 50	69,61	A/3	1946
1388	ASI	1	EBO0235	BOLOGNA	PRATI DI CAPRARA 10	161	A/3	1931
1389	AST	1	EBO0234	BOLOGNA	PRATI DI CAPRARA 10	125	A/3	1931
1390	AST	1	EBO0231	BOLOGNA	EMILIA PONENTE 50	86,02	A/3	1946
1391	AST	1	EBO0273	BOLOGNA	CHIU' 14	90,52	A/3	1906
1392	AST	1	EBO0275	BOLOGNA	OSPEDALE 3	132,7	A/3	1984
1393	AST	1	EBO0278	BOLOGNA	OSPEDALE 3	132,7	A/3	1984
1394	AST	1	EBO0279	BOLOGNA	OSPEDALE 3	130,78	A/3	1984
1395	AST	1	EBO0280	BOLOGNA	OSPEDALE 3	126,27	A/3	1984
1396	AST	1	EBO0282	BOLOGNA	OSPEDALE 3	130,78	A/3	1984
1397	AST	1	EBO0283	BOLOGNA	OSPEDALE 3	126,27	A/3	1984
1398	AST	1	EBO0284	BOLOGNA	OSPEDALE 3	132,7	A/3	1984

N°	Classif.	Status	Codice Alloggi	Località	Indirizzo	mq.	Cat. Catasto	Anno Costruz.
1399	AST	1	EBO0285	BOLOGNA	OSPEDALE 3	130,78	A/3	1984
1400	AST	1	EBO0288	BOLOGNA	OSPEDALE 5	130,78	A/3	1984
1401	AST	1	EBO0289	BOLOGNA	OSPEDALE 5	126,27	A/3	1984
1402	AST	1	EBO0292	BOLOGNA	OSPEDALE 3	126,27	A/3	1941
1403	AST	1	EBO0296	BOLOGNA	OSPEDALE 5	132,7	A/3	1941
1404	AST	1	EBO0297	BOLOGNA	OSPEDALE 5	130,78	A/3	1941
1405	AST	1	EBO0299	BOLOGNA	OSPEDALE 1	130,78	A/3	1941
1406	AST	1	EBO0303	BOLOGNA	OSPEDALE 1	126,27	A/3	1941
1407	AST	1	EBO0305	BOLOGNA	OSPEDALE 1	130,78	A/3	1941
1408	AST	1	EBO0306	BOLOGNA	OSPEDALE 1	126,27	A/3	1941
1409	AST	1	EBO0307	BOLOGNA	OSPEDALE 1	132,7	A/3	1941
1410	AST	1	EBO0308	BOLOGNA	OSPEDALE 1	130,78	A/3	1941
1411	AST	1	EBO0310	BOLOGNA	OSPEDALE 1	132,7	A/3	1941
1412	AST	1	EBO0311	BOLOGNA	OSPEDALE 3/2	132,7	A/3	1993
1413	AST	1	EBO0312	BOLOGNA	OSPEDALE 3/2	130,78	A/3	1993
1414	AST	1	EBO0313	BOLOGNA	OSPEDALE 3/2	126,27	A/3	1993
1415	AST	1	EBO0314	BOLOGNA	OSPEDALE 3/2	114	A/3	1993
1416	AST	1	EBO0316	BOLOGNA	OSPEDALE 3/2	126,27	A/3	1993
1417	AST	1	EBO0317	BOLOGNA	OSPEDALE 3/2	132,7	A/3	1993
1418	AST	1	EBO0318	BOLOGNA	OSPEDALE 3/2	130,78	A/3	1993
1419	AST	1	EBO0319	BOLOGNA	OSPEDALE 3/2	126,27	A/3	1993
1420	AST	1	EBO0322	BOLOGNA	OSPEDALE 3/2	126,27	A/3	1993
1421	AST	1	EBO0332	BOLOGNA	DELL'OSPEDALE 1/2	132,7	A/3	1995
1422	AST	1	EBO0333	BOLOGNA	DELL'OSPEDALE 1/2	130,78	A/3	1995
1423	ASI	1	EBO0335	BOLOGNA	OSPEDALE 3/5	132,7	A/3	1995
1424	AST	1	EBO0336	BOLOGNA	OSPEDALE 3/5	130,78	A/3	1995
1425	AST	1	EBO0337	BOLOGNA	OSPEDALE 3/5	126,27	A/3	1995
1426	AST	1	EBO0338	BOLOGNA	OSPEDALE 3/5	132,7	A/3	1995
1427	AST	1	EBO0340	BOLOGNA	OSPEDALE 3/5	126,27	A/3	1995
1428	AST	1	EBO0341	BOLOGNA	OSPEDALE 3/5	132,7	A/3	1995
1429	AST	1	EBO0342	BOLOGNA	OSPEDALE 3/5	130,78	A/3	1995
1430	AST	1	EBO0343	BOLOGNA	OSPEDALE 3/5	126,27	A/3	1995
1431	AST	1	EBO0344	BOLOGNA	OSPEDALE 3/5	132,7	A/3	1995
1432	AST	1	EBO0345	BOLOGNA	OSPEDALE 3/5	130,78	A/3	1995
1433	AST	1	EBO0346	BOLOGNA	OSPEDALE 3/5	126,27	A/3	1995
1434	AST	1	EBO0349	CALDERARA DI RENO	G. DI VITTORIO 5	151,43	A/3	1997
1435	AST	1	EBO0350	CALDERARA DI RENO	G. DI VITTORIO 5	104,09	A/3	1997
1436	AST	1	EBO0351	CALDERARA DI RENO	G. DI VITTORIO 5	129,31	A/3	1997
1437	AST	1	EBO0354	CALDERARA DI RENO	G. DI VITTORIO 5	127,56	A/3	1997
1438	AST	1	EBO0355	CALDERARA DI RENO	G. DI VITTORIO 5	149,79	A/3	1997
1439	AST	1	EBO0356	CALDERARA DI RENO	G. DI VITTORIO 5	144,14	A/3	1997
1440	AST	1	EBO0359	CALDERARA DI RENO	G. DI VITTORIO 5	15,44	A/3	1997
1441	AST	1	EBO0357	CALDERARA DI RENO	G. DI VITTORIO 5	163,91	A/3	1997
1442	ASI	1	EBO0246	CASTEL MAGGIORE	MATTEOTTI 31	120	A/3	1952
1443	AST	1	EBO0249	CASTEL MAGGIORE	GRAMSCI 69	158,88	A/3	1937
1444	AST	1	EBO0251	CASTEL MAGGIORE	GALLIERA 31	96,24	A/4	1937
1445	AST	1	EBO0253	CASTEL MAGGIORE	GALLIERA 35	67	A/4	1937
1446	AST	1	EBO0254	CASTEL MAGGIORE	GALLIERA 39	93,32	A/4	1937
1447	ASI	1	EBO0256	CASTEL MAGGIORE	GALLIERA 31	88,4	A/4	1937
1448	ASI	1	EBO0257	CASTEL MAGGIORE	GALLERIA 31	92,19	A/4	1937
1449	ASGC	1	ERA0008	CERVIA	MATTEOTTI 184	67,51	A/3	1979
1450	AST	1	EFE0011	FERRARA	FRESCOBALDI 19	89,73	A/3	1961
1451	AST	1	EFE0012	FERRARA	FRESCOBALDI 19	86	A/3	1961
1452	AST	1	EFE0014	FERRARA	FRESCOBALDI 21	111,66	A/3	1961
1453	AST	1	EFE0016	FERRARA	FRESCOBALDI 21	101,4	A/4	1961
1454	AST	1	EFE0017	FERRARA	FRESCOBALDI 19	109,38	A/4	1961
1455	AST	1	EFE0019	FERRARA	FRESCOBALDI 21	107,98	A/3	1961
1456	AST	1	EFE0022	FERRARA	FRESCOBALDI 19	106,7	A/4	1961
1457	AST	1	EFE0031	FERRARA	FRESCOBALDI 29	117,86	A/3	1968
1458	AST	1	EFO0015	FORLI'	ROMA 136	131,74	A/4	1952
1459	AST	1	EFO0016	FORLI'	ROMA 134	115,38	A/4	1952

N°	Classif.	Status	Codice Alloggi	Località	Indirizzo	mq.	Cat. Catasto	Anno Costruz.
1460	AST	1	EFO0019	FORLI'	ROMA 134	121,33	A/4	1952
1461	AST	1	EFO0020	FORLI'	ROMA 134	106,02	A/4	1952
1462	AST	1	EFO0022	FORLI'	BELTRAMELLI 7	89,43	A/3	1982
1463	AST	1	EFO0023	FORLI'	BELTRAMELLI 7	89,24	A/3	1982
1464	AST	1	EFO0024	FORLI'	BELTRAMELLI 7	95,77	A/3	1982
1465	AST	1	EFO0025	FORLI'	BELTRAMELLI 7	89,41	A/3	1982
1466	AST	1	EFO0026	FORLI'	BELTRAMELLI 7	99,09	A/3	1982
1467	AST	1	EFO0027	FORLI'	PIGAFETTA 3/A	109,36	A/3	1983
1468	AST	1	EFO0028	FORLI'	PIGAFETTA 3/A	137,04	A/3	1983
1469	AST	1	EFO0029	FORLI'	PIGAFETTA 3/A	106,36	A/3	1983
1470	AST	1	EFO0030	FORLI'	PIGAFETTA 3/A	112,3	A/3	1983
1471	AST	1	EFO0032	FORLI'	PIGAFETTA 3/A	111,47	A/3	1983
1472	AST	1	EFO0033	FORLI'	PIGAFETTA 3/A	142,22	A/3	1983
1473	AST	1	EFO0035	FORLI'	PIGAFETTA 3/A	107,34	A/3	1983
1474	AST	1	EPC0049	GOSSOLENGO	MARCONI 48	126,76	A/3	1800
1475	AST	1	EPC0050	GOSSOLENGO	MARCONI 48	110	A/3	1800
1476	AST	1	EPC0052	GOSSOLENGO	MARCONI 48	102,68	A/3	1800
1477	AST	1	EPC0053	GOSSOLENGO	MARCONI 48	149,15	A/3	1800
1478	AST	1	EPC0055	GOSSOLENGO	MARCONI 48	116,34	A/3	1800
1479	ASGC	1	EMO0060	MODENA	VIA VALLI N.523	128	A/3	1900
1480	ASI	1	EMO0002	MODENA	DONIZETTI 1	77,25	A/4	1952
1481	AST	1	EMO0003	MODENA	MENOTTI 148	112,75	A/4	1952
1482	AST	1	EMO0004	MODENA	DONIZETTI 1	78,75	A/4	1952
1483	AST	1	EMO0005	MODENA	MENOTTI 148	107	A/4	1952
1484	AST	1	EMO0006	MODENA	MENOTTI 148	108,75	A/4	1952
1485	AST	1	EMO0007	MODENA	MENOTTI 148	111,25	A/4	1952
1486	AST	1	EMO0008	MODENA	MENOTTI 148	108,75	A/4	1952
1487	AST	1	EMO0009	MODENA	MENOTTI 148	110,25	A/4	1952
1488	AST	1	EMO0010	MODENA	MENOTTI 148	108,25	A/4	1952
1489	AST	1	EMO0012	MODENA	DONIZETTI 1	155	A/4	1952
1490	AST	1	EMO0013	MODENA	DONIZETTI 1	161,25	A/4	1952
1491	AST	1	EMO0016	MODENA	DONIZETTI 1	159,25	A/4	1952
1492	AST	1	EMO0017	MODENA	DONIZETTI 1	140,25	A/4	1952
1493	AST	1	EMO0019	MODENA	DONIZETTI 1	141,5	A/4	1952
1494	AST	1	EMO0020	MODENA	DONIZETTI 1	142,75	A/4	1952
1495	ASI	1	EMO0023	MODENA	CANALGRANDE 98	120	A/3	1915
1496	ASI	1	EMO0024	MODENA	CANALGRANDE 98	96	A/3	1915
1497	AST	1	EMO0026	MODENA	CANALGRANDE 98	170	A/3	1915
1498	ASI	1	EMO0027	MODENA	CANALGRANDE 98	120	A/3	1915
1499	ASGC	1	EMO0042	MODENA	S. CATERINA 111	143	A/4	1918
1500	ASIR	1	EMO0043	MODENA	DEGLI ESTENSI 15	120	A/3	1800
1501	ASI	1	EMO0050	MODENA	CAVOUR 7	120	A/3	1800
1502	ASI	1	EMO0051	MODENA	CAVOUR 7	120	A/3	1800
1503	ASGC	1	EMO0075	MODENA	VERDI 6	59,4	A/3	1910
1504	ASI	1	EMO0085	MODENA	CAVOUR 7	109	A/3	1988
1505	AST	1	EMO0087	MODENA	DALLA CHIESA 19	111,09	A/3	1985
1506	ASI	1	EMO0088	MODENA	DALLA CHIESA 19	111,96	A/3	1985
1507	ASI	1	EMO0089	MODENA	DALLA CHIESA 19	109,34	A/3	1985
1508	AST	1	EMO0090	MODENA	DALLA CHIESA 19	111,71	A/3	1985
1509	AST	1	EMO0093	MODENA	DALLA CHIESA 21	119,89	A/3	1985
1510	AST	1	EMO0095	MODENA	DALLA CHIESA 21	120,89	A/3	1985
1511	AST	1	EMO0096	MODENA	DALLA CHIESA 21	121,93	A/3	1985
1512	ASGC	1	EPR0008	NOCETO	CHIESUOLE 15	125	A/3	1930
1513	AST	1	EPR0012	NOCETO	BORGHETTO 3	152,05	A/3	1927
1514	AST	1	EPR0014	NOCETO	BORGHETTO 1	106,07	A/3	1927
1515	AST	1	EPR0017	NOCETO	BORGHETTO 1	107,42	A/3	1927
1516	ASGC	1	EPR0018	NOCETO	BORGHETTO 1	91,2	A/3	1927
1517	AST	1	EPR0019	NOCETO	BORGHETTO 1	107,22	A/3	1927
1518	ASI	1	EPR0020	NOCETO	BORGHETTO 1	107,92	A/3	1927
1519	AST	1	EPR0021	NOCETO	BORGHETTO 1	113,17	A/3	1927
1520	ASI	1	EPR0022	NOCETO	BORGHETTO 1	110,38	A/3	1927

N°	Classif.	Status	Codice Alloggi	Località	Indirizzo	mq.	Cat. Catasto	Anno Costruz.
1521	AST	1	EPR0001	PARMA	FONDERIE 6	198,3	A/3	1927
1522	AST	1	EPR0002	PARMA	FONDERIE 6	198,3	A/3	1927
1523	AST	1	EPC0062	PIACENZA	VIA MANFREDI N.121	231,15	A/4	1930
1524	AST	1	EPC0063	PIACENZA	VIA MANFREDI N.121	126,24	A/4	1930
1525	AST	1	EPC0113	PIACENZA	ABBONDANZA 6	219	A/4	1929
1526	AST	1	EPC0115	PIACENZA	ABBONDANZA 6	188,05	A/4	1929
1527	AST	1	EPC0151	PIACENZA	DEL PONTIERE 10	108,34	A/4	1935
1528	AST	1	EPC0010	PIACENZA	ROMA 74	192,01	A/4	1953
1529	ASI	1	EPC0015	PIACENZA	ROMAGNOSI 14	120	A/3	1895
1530	AST	1	EPC0018	PIACENZA	COLOMBO 142	278,9	A/4	1946
1531	AST	1	EPC0023	PIACENZA	COLOMBO 142	206,25	A/4	1946
1532	AST	1	EPC0024	PIACENZA	COLOMBO 142	291,6	A/4	1946
1533	AST	1	EPC0029	PIACENZA	COLOMBO 142	158,42	A/4	1946
1534	AST	1	EPC0030	PIACENZA	COLOMBO 142	186,98	A/4	1946
1535	AST	1	EPC0034	PIACENZA	MALTA 14	137,35	A/4	1931
1536	AST	1	EPC0035	PIACENZA	MALTA 14	238,35	A/4	1931
1537	AST	1	EPC0040	PIACENZA	MALTA 14	204,35	A/4	1931
1538	AST	1	EPC0043	PIACENZA	MALTA 14	232,35	A/4	1931
1539	AST	1	EPC0045	PIACENZA	MALTA 14	217,85	A/4	1931
1540	AST	1	EPC0046	PIACENZA	MALTA 14	222,35	A/4	1931
1541	AST	1	EPC0090	PIACENZA	EMILIA PARMENSE 95	110,78	A/3	1930
1542	AST	1	EPC0093	PIACENZA	EMILIA PARMENSE 95	104,13	A/3	1930
1543	AST	1	EPC0094	PIACENZA	EMILIA PARMENSE 95	101,33	A/3	1930
1544	ASI	1	EPC0095	PIACENZA	EMILIA PARMENSE 115	494,93	A/3	1930
1545	AST	1	EPC0096	PIACENZA	EMILIA PAVESE 110	234,26	A/4	1935
1546	AST	1	EPC0101	PIACENZA	EMILIA PAVESE 108	167,71	A/4	1935
1547	AST	1	EPC0102	PIACENZA	EMILIA PAVESE 108	123,91	A/4	1935
1548	AST	1	EPC0107	PIACENZA	PAVIA 58	309,6	A/3	1935
1549	AST	1	EPC0110	PIACENZA	EMILIA PAVESE 108	118,15	A/4	1935
1550	ASI	1	EPC0122	PIACENZA	MALTA 18	120	A/3	1931
1551	AST	1	EPC0130	PIACENZA	CITTADELLA 25	96,55	A/4	1931
1552	AST	1	EPC0135	PIACENZA	CITTADELLA 26	105,5	A/4	1931
1553	AST	1	EPC0138	PIACENZA	CITTADELLA 25	151,23	A/4	1931
1554	ASGC	1	EPC0156	PIACENZA	RISORGIMENTO 18	79	A/4	1958
1555	AST	1	EPC0158	PIACENZA	MALTA 22	148,56	A/3	1890
1556	ASI	1	EPC0160	PIACENZA	MALTA 22	120	A/3	1890
1557	AST	1	EPC0161	PIACENZA	MALTA 22	184,5	A/3	1890
1558	AST	1	EPC0162	PIACENZA	PAVERI FONTANA 1	114,71	A/2	1984
1559	AST	1	EPC0163	PIACENZA	PAVERI FONTANA 3	115,46	A/2	1984
1560	AST	1	EPC0164	PIACENZA	PAVERI FONTANA 1	127,03	A/2	1984
1561	AST	1	EPC0165	PIACENZA	PAVERI FONTANA 3	127,03	A/2	1984
1562	AST	1	EPC0166	PIACENZA	PAVERI FONTANA 1	126,29	A/2	1984
1563	AST	1	EPC0167	PIACENZA	PAVERI FONTANA 3	117,82	A/2	1984
1564	AST	1	EPC0168	PIACENZA	PAVERI FONTANA 1	127,16	A/2	1984
1565	AST	1	EPC0169	PIACENZA	PAVERI FONTANA 3	127,16	A/2	1984
1566	AST	1	EPC0170	PIACENZA	PAVERI FONTANA 1	118,24	A/2	1984
1567	AST	1	EPC0171	PIACENZA	PAVERI FONTANA 3	118,24	A/2	1984
1568	AST	1	EPC0172	PIACENZA	PAVERI FONTANA 1	135,68	A/2	1984
1569	AST	1	EPC0173	PIACENZA	PAVERI FONTANA 3	135,68	A/2	1984
1570	AST	1	EPC0174	PIACENZA	PAVERI FONTANA 1	117,44	A/2	1984
1571	AST	1	EPC0175	PIACENZA	PAVERI FONTANA 3	117,44	A/2	1984
1572	AST	1	EPC0176	PIACENZA	PAVERI FONTANA 1	127,16	A/2	1984
1573	AST	1	EPC0177	PIACENZA	PAVERI FONTANA 3	127,16	A/2	1984
1574	AST	1	EPC0178	PIACENZA	PAVERI FONTANA 1	117,82	A/2	1984
1575	AST	1	EPC0179	PIACENZA	PAVERI FONTANA B 3	117,82	A/2	1984
1576	AST	1	EPC0180	PIACENZA	PAVERI FONTANA 1	127,16	A/2	1984
1577	AST	1	EPC0181	PIACENZA	PAVERI FONTANA 3	127,16	A/2	1984
1578	AST	1	EPC0183	PIACENZA	PAVERI FONTANA 3	118,61	A/2	1984
1579	AST	1	EPC0184	PIACENZA	PAVERI FONTANA 1	143,08	A/2	1984
1580	AST	1	EPC0185	PIACENZA	PAVERI FONTANA 3	128,63	A/2	1984
1581	AST	1	EPC0186	PIACENZA	PAVERI FONTANA 1	122,62	A/2	1984

Situazione aggiornata al: 12 dicembre 2002

Annesso

N°	Classif.	Status	Codice Alloggi	Località	Indirizzo	mq.	Cat. Catasto	Anno Costruz.
1582	AST	1	EPC0187	PIACENZA	PAVERI FONTANA 3	117,82	A/2	1984
1583	ASGC	1	ERA0008	MILANO MARITTIMA	MATTEOTTI 184	68	A/2	1979
1584	AST	1	ERA0009	RAVENNA	SUZZI 12	100,3	A/3	1982
1585	AST	1	ERA0012	RAVENNA	SUZZI 12	100,3	A/4	1982
1586	AST	1	ERA0017	RAVENNA	SUZZI 12	130,8	A/3	1982
1587	AST	1	ERA0023	RAVENNA	SUZZI 12	130,55	A/3	1982
1588	AST	1	ERA0028	RAVENNA	SUZZI 14	130,5	A/4	1982
1589	AST	1	ERA0036	RAVENNA	SUZZI 14	101,15	A/3	1982
1590	AST	1	ERA0039	RAVENNA	SUZZI 14	100,65	A/3	1982
1591	AST	1	ERE0001	REGGIO EMILIA	CASALI 89	68	A/3	1946
1592	AST	1	ERE0005	REGGIO EMILIA	CASALI 89	92,38	A/3	1946
1593	AST	1	ERE0006	REGGIO EMILIA	CASALI 87	118,01	A/3	1946
1594	AST	1	ERE0008	REGGIO EMILIA	CASALI 87	93,17	A/3	1946
1595	AST	1	ERE0012	REGGIO EMILIA	CASALI 87	93,63	A/3	1946
1596	AST	1	ERE0018	REGGIO EMILIA	VIA ALLEGRI N.10	86,69	A/3	1946
1597	AST	1	ERN0001	RIMINI	MACANNO 6	95,74	A/2	1978
1598	AST	1	ERN0002	RIMINI	MACANNO 6	106,75	A/2	1978
1599	AST	1	ERN0004	RIMINI	MACANNO 6	94,66	A/2	1978
1600	AST	1	ERN0005	RIMINI	MACANNO 6	96,01	A/2	1978
1601	AST	1	ERN0011	RIMINI	MACANNO 6	94,98	A/2	1978
1602	AST	1	ERN0012	RIMINI	MACANNO 6	106,4	A/2	1978
1603	AST	1	ERN0013	RIMINI	MACANNO 6	129,48	A/2	1978
1604	ASI	1	ERN0015	RIMINI	MACANNO 6	94,55	A/2	1978
1605	AST	1	ERN0016	RIMINI	MACANNO 6	124,96	A/2	1978
1606	ASI	1	ERN0017	RIMINI	MACANNO 6	107,19	A/2	1978
1607	ASI	1	ERN0018	RIMINI	MACANNO 6	120	A/2	1978
1608	ASI	1	ERN0021	RIMINI	MULINI 41	120	A/3	1935
1609	ASI	1	ERN0022	RIMINI	MARECCHIESE 102	120	A/2	1957
1610	AST	1	ERN0023	RIMINI	MARECCHIESE 118/23	118,09	A/2	1957
1611	AST	1	ERN0024	RIMINI	MARECCHIESE 118/23	81,15	A/2	1957
1612	AST	1	ERN0025	RIMINI	MARECCHIESE 118/23	92,14	A/2	1957
1613	AST	1	ERN0026	RIMINI	MARECCHIESE 118/23	120,21	A/1	1957
1614	AST	1	ERN0027	RIMINI	MARECCHIESE 118/23	82,5	A/2	1957
1615	AST	1	ERN0028	RIMINI	MARECCHIESE 118/23	93,27	A/2	1957
1616	AST	1	ERN0029	RIMINI	MARECCHIESE 118/23	121,07	A/2	1957
1617	ASI	1	ERN0030	RIMINI	MARECCHIESE 118/23	81,2	A/2	1957
1618	AST	1	ERN0031	RIMINI	MARECCHIESE 118/23	92,93	A/2	1957
1619	AST	1	ERN0032	RIMINI	MARECCHIESE 118/23	87,98	A/2	1957
1620	AST	1	ERN0033	RIMINI	MARECCHIESE 118/23	91,33	A/2	1957
1621	ASGC	1	EMO0055	SASSUOLO	ROSA 10	194	A/3	1600
1622	AST	1	EBO001	BOLOGNA	ANNUNZIATA 19	72,9	A/1	191
1623	AST	1	EBO005	BOLOGNA	ANNUNZIATA 19	83,08	A/1	191
1624	AST	1	EBO011	BOLOGNA	ANNUNZIATA 27	129	A/1	191
1625	AST	1	EBO013	BOLOGNA	ANNUNZIATA 29	82	A/1	191
1626	AST	1	EBO016	BOLOGNA	ANNUNZIATA 29	88	A/1	191
1627	AST	1	EBO105	BOLOGNA	DEL PARCO 1	78	A/1	191
1628	AST	1	EBO199	BOLOGNA	SABITINO 25	119	A/1	191
1629	AST	1	EBO201	BOLOGNA	SABOTINO 27/3	92	A/1	191
1630	AST	1	EBO215	BOLOGNA	SABOTINO 27	109	A/1	1911
1631	AST	1	EBO216	BOLOGNA	SABOTINO 27/2	98	A/1	1911
1632	AST	1	EBO231	BOLOGNA	PRATI DI CAPRARA 10	139	A/3	1931
1633	ASI	1	EBO235	BOLOGNA	PRATI DI CAPRARA 10	161	A/3	1931
1634	AST	1	EPC01	GOSSOLENGO	MARCONI 1	126,78	A/3	1800
1635	AST	1	EPC050	GOSSOLENGO	MARCONI 1	110	A/3	1800
1636	AST	1	EPC052	GOSSOLENGO	MARCONI 1	102,68	A/3	1800
1637	AST	1	EPC053	GOSSOLENGO	MARCONI 1	11	A/3	1800
1638	AST	1	EPC055	GOSSOLENGO	MARCONI 1	116	A/3	1800
1639	AST	1	EPC062	PIACENZA	MANFREDI 121	117	A/1	1930
1640	AST	1	EPC063	PIACENZA	MANFREDI 121	126,31	A/1	1930
1641	AST	1	EPC113	PIACENZA	ABBONDANZA 6	215	A/1	1929
1642	AST	1	EPC115	PIACENZA	ABBONDANZA 6	196	A/1	1929

Situazione aggiornata al: 12 dicembre 2002

Annesso

N°	Classif.	Status	Codice Alloggi	Località	Indirizzo	mq.	Cat. Catasto	Anno Costruz.
1643	AST	I	EPC151	PIACENZA	DEL PONTIERE 10	108,31	A/1	1935

ALLOGGI DI SERVIZIO

ESERCITO

“UTENTI CON TITOLO”

ANNESSO 1

COMANDO RFC INTERREGIONALE SUD

**COMANDO RFC INTERREGIONALE SUD
ALLOGGI DI SERVIZIO**

Utenti con titolo - Tot. **683**

Situazione aggiornata al: 12 dicembre 2002.

Annesso 1

N°	Classif.	Status	Codice Alloggi	Località	Indirizzo	mq.	Cat. Catasto	Anno Costruz.
1	AST	1	EBA0123	ALTAMURA	Via Brescia, 59	149	A/2	1963
2	AST	1	EBA0126	ALTAMURA	Via Brescia, 59	111	A/2	1963
3	AST	1	EBA0131	ALTAMURA	Via Gradisca, 1	87	A/3	1963
4	AST	1	EBA0133	ALTAMURA	Via Manzoni, 111	96	A/3	1963
5	AST	1	EBA0136	ALTAMURA	Via Manzoni, 111	82	A/3	1963
6	AST	1	EBA0137	ALTAMURA	Via Manzoni, 111	72	A/3	1963
7	AST	1	EBA0139	ALTAMURA	Via Manzoni, 111	82	A/3	1963
8	AST	1	EBA0140	ALTAMURA	Via Manzoni, 111	94	A/3	1963
9	AST	1	EBA0141	ALTAMURA	Via Monfalcone, 64	97	A/3	1963
10	AST	1	EBA0145	ALTAMURA	Via Monfalcone, 60	112	A/3	1963
11	AST	1	EBA0146	ALTAMURA	Via Monfalcone, 60	108,13	A/3	1963
12	ASGC	1	ENA0180	ARZANO	Via Limitone D'Arzano, 4	123	A/2	1987
13	ASI	1	EAV0001	AVELLINO	Viale d'Italia, 54	217	A/2	1992
14	AST	1	EAV0004	AVELLINO	Via C. Colombo, 12	111	A/2	1992
15	ASI	1	EAV0005	AVELLINO	Via C. Colombo, 12	111	A/2	1992
16	AST	1	EAV0007	AVELLINO	Via C. Colombo, 12	111	A/2	1992
17	AST	1	EAV0011	AVELLINO	Via C. Colombo, 12	111	A/2	1992
18	AST	1	EAV0014	AVELLINO	Via C. Colombo, 12	111	A/2	1992
19	ASI	1	EBA0003	BARI	Via Cairoli, 80	236,7	A/2	1935
20	ASI	1	EBA0004	BARI	Via Cairoli, 80	200	A/2	1935
21	ASGC	1	EBA0007	BARI	Via Cairoli, 80	163	A/2	1935
22	AST	1	EBA0009	BARI	Via S. Francesco d'Assisi, 2	192	A/2	1866
23	AST	1	EBA0010	BARI	Via S. Francesco d'Assisi, 2	152	A/2	1866
24	AST	1	EBA0013	BARI	Via S. Francesco d'Assisi, 2	196,97	A/2	1866
25	AST	1	EBA0014	BARI	Via S. Francesco d'Assisi, 2	130	A/2	1866
26	ASGC	1	EBA0017	BARI	Via S. Francesco d'Assisi, 6	77	A/2	1866
27	AST	1	EBA0020	BARI	Via S. Francesco d'Assisi, 6	130	A/2	1866
28	AST	1	EBA0021	BARI	Via P. Villari I A	144	A/2	1866
29	ASI	1	EBA0022	BARI	Via P. Villari I A	83	A/2	1866
30	ASI	1	EBA0023	BARI	Corso V. Veneto 20	57	A/3	1934
31	AST	1	EBA0024	BARI	Corso V. Veneto 20	61	A/3	1934
32	AST	1	EBA0025	BARI	Corso V. Veneto 20	103	A/2	1934
33	AST	1	EBA0033	BARI	Corso V. Veneto 20	81	A/2	1934
34	ASI	1	EBA0035	BARI	Corso V. Veneto 20	304	A/2	1934
35	AST	1	EBA0037	BARI	Via G. Petroni 6	128	A/2	1864
36	AST	1	EBA0038	BARI	Via G. Petroni 6	103	A/2	1864
37	AST	1	EBA0039	BARI	Via G. Petroni 6	161	A/2	1864
38	AST	1	EBA0042	BARI	Via G. Petroni 6	152	A/2	1864
39	AST	1	EBA0043	BARI	Via G. Petroni 6	108	A/2	1864
40	AST	1	EBA0044	BARI	Via G. Petroni 6	118	A/2	1864
41	ASI	1	EBA0045	BARI	Via G. Petroni 6	134	A/2	1864
42	AST	1	EBA0046	BARI	Via Tanzi 3	82	A/3	1888
43	AST	1	EBA0048	BARI	Via Tanzi 3	97	A/3	1888
44	AST	1	EBA0049	BARI	Via Tanzi 3	91	A/3	1888
45	ASI	1	EBA0053	BARI	Piazza L. di Savoia, 6	339	A/3	1888
46	ASI	1	EBA0057	BARI	Via Alberotanza, 36/c	132	A/2	1945
47	AST	1	EBA0058	BARI	Via Napoli 328/a	74	A/3	1944
48	AST	1	EBA0060	BARI	Via Napoli 328/a	74	A/3	1944
49	AST	1	EBA0061	BARI	Via Napoli 328/a	74	A/3	1944
50	AST	1	EBA0062	BARI	Via Napoli 328/a	74	A/3	1944
51	AST	1	EBA0064	BARI	Via Napoli 328/a	74	A/3	1944
52	ASI	1	EBA0067	BARI	Corso A. De Gaspari 423	136	A/2	1934
53	AST	1	EBA0082	BARI	Via Napoli 326	88	A/3	1944
54	AST	1	EBA0087	BARI	Via Napoli 326	74	A/3	1944
55	AST	1	EBA0088	BARI	Via Napoli 326	72	A/3	1944
56	AST	1	EBA0090	BARI	Via Napoli 326	82	A/3	1944

Situazione aggiornata al: 12 dicembre 2002.

Annesso 1

N°	Classif.	Status	Codice Alloggi	Località	Indirizzo	mq.	Cat. Catasto	Anno Costruz.
57	AST	1	EBA0091	BARI	Via Napoli 326	78	A/3	1944
58	AST	1	EBA0092	BARI	Via Napoli 326	93	A/3	1944
59	AST	1	EBA0095	BARI	Via Napoli 326	80	A/3	1944
60	AST	1	EBA0096	BARI	Via Napoli 326	90	A/3	1944
61	AST	1	EBA0098	BARI	Via Napoli 326	97	A/3	1944
62	AST	1	EBA0099	BARI	Via Napoli 326	77	A/3	1944
63	AST	1	EBA0103	BARI	Via Napoli 326	87	A/3	1944
64	AST	1	EBA0107	BARI	Via Napoli 322	104	A/3	1944
65	AST	1	EBA0109	BARI	Via Napoli 322	81	A/3	1944
66	ASGC	1	EBA0111	BARI	Via Gentile 31	81	A/3	1971
67	ASI	1	EBA0112	BARI	Via Gentile 31	102	A/3	1971
68	AST	1	EBA0147	BARLETTA	Via Andria 101	78	A/3	1967
69	AST	1	EBA0149	BARLETTA	Via Andria 101	83	A/3	1967
70	AST	1	EBA0151	BARLETTA	Via Andria 101	83	A/3	1967
71	AST	1	EBA0152	BARLETTA	Via Andria 101	100	A/3	1967
72	AST	1	EBA0153	BARLETTA	Via Andria 101	83	A/3	1967
73	AST	1	EBA0154	BARLETTA	Via Andria 101	100	A/3	1967
74	AST	1	EBA0156	BARLETTA	Via Andria 101	82	A/3	1967
75	AST	1	EBA0157	BARLETTA	Via Andria 101	83	A/3	1967
76	AST	1	EBA0159	BARLETTA	Via Andria 101	83	A/3	1967
77	AST	1	EBA0161	BARLETTA	Via Andria 101	104	A/3	1967
78	AST	1	EBA0162	BARLETTA	Via Andria 101	100	A/3	1967
79	ASI	1	ECS0034	CAMIGLIATELLO SILANO				
80	ASI	1	ECB0001	CAMPOBASSO	Via Verdone 1	188	A/3	1884
81	AST	1	ECB0002	CAMPOBASSO	Via Verdone 1	116	A/3	1884
82	AST	1	ECB0004	CAMPOBASSO	Via Verdone 1	159	A/3	1884
83	ASGC	1	ECE0035	CANCELLO	Via Napoli 240	84	A/4	1975
84	AST	1	ECE0024	CAPUA	Via Rione De Carolis 1	147	A/4	1975
85	AST	1	ECE0028	CAPUA	Via Rione De Carolis 1	82	A/4	1975
86	AST	1	ECE0030	CAPUA	Via Rione De Carolis 1	82	A/4	1975
87	AST	1	ECE0031	CAPUA	Via Rione De Carolis 1	106	A/4	1975
88	AST	1	ECE0039	CAPUA	Via S. Maria la Fossa 38	64	A/4	1975
89	ASI	1	ECE0040	CAPUA	Via S. Maria la Fossa 38	142	A/4	1975
90	AST	1	ECE0002	CASAGIOVE	Via Lazio 34	106	A/3	1990
91	AST	1	ECE0003	CASAGIOVE	Via Lazio 34	106	A/3	1990
92	AST	1	ECE0004	CASAGIOVE	Via Lazio 34	108	A/3	1990
93	AST	1	ECE0006	CASAGIOVE	Via Lazio 34	106	A/3	1990
94	AST	1	ECE0008	CASAGIOVE	Via Lazio 34	108	A/3	1990
95	AST	1	ECE0009	CASAGIOVE	Via Lazio 34	106	A/3	1990
96	AST	1	ECE0010	CASAGIOVE	Via Lazio 34	106	A/3	1990
97	AST	1	ECE0011	CASAGIOVE	Via Lazio 34	103	A/3	1990
98	AST	1	ECE0014	CASAGIOVE	Via Lazio 32	106	A/3	1990
99	AST	1	ECE0019	CASAGIOVE	Via Lazio 32	108	A/3	1990
100	AST	1	ECE0021	CASAGIOVE	Via Lazio 32	118	A/3	1990
101	AST	1	ECE0043	CASERTA	Via Passionisti 2	71	A/2	1975
102	AST	1	ECE0044	CASERTA	Via Passionisti 2	135	A/2	1975
103	AST	1	ECE0045	CASERTA	Via Passionisti 2	150	A/2	1975
104	AST	1	ECE0046	CASERTA	Via Passionisti 2	160	A/2	1975
105	AST	1	ECE0047	CASERTA	Via Passionisti 2	109	A/2	1975
106	AST	1	ECE0049	CASERTA	Via Eleuterio Ruggero	149	A/3	1975
107	AST	1	ECE0050	CASERTA	Via Eleuterio Ruggero	136	A/3	1975
108	AST	1	ECE0055	CASERTA	Via Eleuterio Ruggero	147	A/3	1975
109	AST	1	ECE0056	CASERTA	Via Eleuterio Ruggero	138	A/3	1975
110	AST	1	ECE0057	CASERTA	Via Eleuterio Ruggero	153	A/3	1975
111	AST	1	ECE0058	CASERTA	Via Eleuterio Ruggero	175	A/3	1975
112	AST	1	ECE0059	CASERTA	Via Eleuterio Ruggero	165	A/3	1975
113	AST	1	ECE0060	CASERTA	Via Eleuterio Ruggero	122	A/3	1975
114	AST	1	ECE0065	CASERTA	Via Fanin 3	139	A/3	1975
115	ASI	1	ECE0068	CASERTA	Via C Battisti	201	A/2	1975
116	AST	1	ECE0070	CASERTA	Via C Battisti	144	A/2	1975
117	AST	1	ECE0071	CASERTA	Via C Battisti	130	A/2	1975

Situazione aggiornata al: 12 dicembre 2002.

Annesso 1

N°	Classif.	Status	Codice Alloggi	Località	Indirizzo	mq.	Cat. Catasto	Anno Costruz.
118	AST	1	ECE0073	CASERTA	Corso Trieste 22	117	A/4	1975
119	AST	1	ECE0075	CASERTA	Corso Trieste 22	111	A/4	1975
120	AST	1	ECE0076	CASERTA	Corso Trieste 41	126	A/4	1975
121	AST	1	ECE0078	CASERTA	Corso Trieste 41	98	A/4	1975
122	AST	1	ECE0079	CASERTA	Corso Trieste 41	143	A/2	1975
123	ASI	1	ECE0080	CASERTA	Corso Trieste 41	164	A/2	1975
124	AST	1	ECE0081	CASERTA	Corso Trieste 41	100	A/4	1975
125	AST	1	ECE0082	CASERTA	Corso Trieste 41	113	A/4	1975
126	AST	1	ECE0083	CASERTA	Corso Trieste 41	93	A/4	1975
127	AST	1	ECE0084	CASERTA	Corso Trieste 41	116	A/4	1975
128	AST	1	ECE0085	CASERTA	Corso Trieste 41	153	A/2	1975
129	AST	1	ECE0091	CASERTA	Corso Trieste 41	103	A/4	1975
130	AST	1	ECE0095	CASERTA	Corso Trieste 41	162	A/2	1975
131	AST	1	ECE0098	CASERTA	Corso Trieste 41	110	A/4	1975
132	AST	1	ECE0101	CASERTA	Via Ferrarecce 132	162	A/4	1975
133	AST	1	ECE0102	CASERTA	Via Ferrarecce 132	134	A/4	1975
134	AST	1	ECE0103	CASERTA	Via Ferrarecce 132	177	A/4	1975
135	AST	1	ECE0113	CASERTA	Via Passionisti 4	96	A/2	1975
136	AST	1	ECE0181	CASERTA	Via degli Atleti 50	125	A/2	1995
137	ASI	1	ECE0184	CASERTA	Via degli Atleti 50	125	A/2	1995
138	AST	1	ECE0185	CASERTA	Via degli Atleti 50	125	A/2	1995
139	ASI	1	ECE0186	CASERTA	Via degli Atleti 50	125	A/2	1995
140	AST	1	ECE0187	CASERTA	Via degli Atleti 50	125	A/2	1995
141	AST	1	ECE0188	CASERTA	Via degli Atleti 50	100	A/2	1995
142	AST	1	ECE0189	CASERTA	Via degli Atleti 50	100	A/2	1995
143	AST	1	ECE0190	CASERTA	Via degli Atleti 50	100	A/2	1995
144	AST	1	ECE0191	CASERTA	Via degli Atleti 50	100	A/2	1995
145	AST	1	ECE0192	CASERTA	Via degli Atleti 50	100	A/2	1995
146	AST	1	ECS0019	CASTROVILLARI	Via Magna Grecia	130	A/2	1994
147	AST	1	ECS0021	CASTROVILLARI	Via Magna Grecia	130	A/2	1994
148	AST	1	ECT0297	CATANIA	Viale Castagnola, 16	82,24	A/3	1983
149	AST	1	ECT0299	CATANIA	Viale Castagnola, 16	84,16	A/3	1983
150	AST	1	ECT0300	CATANIA	Viale Castagnola, 16	84,16	A/3	1983
151	AST	1	ECT0301	CATANIA	Viale Castagnola, 16	82,24	A/3	1983
152	AST	1	ECT0302	CATANIA	Viale Castagnola, 16	82,24	A/3	1983
153	AST	1	ECT0303	CATANIA	Viale Castagnola, 16	104,00	A/3	1983
154	AST	1	ECT0304	CATANIA	Viale Castagnola, 16	104,00	A/3	1983
155	AST	1	ECT0305	CATANIA	Viale Castagnola, 16	104,00	A/3	1983
156	AST	1	ECT0306	CATANIA	Viale Mario Rapisardi, 317	96,90	A/3	1987
157	AST	1	ECT0307	CATANIA	Viale Mario Rapisardi, 317	102,14	A/3	1987
158	AST	1	ECT0308	CATANIA	Viale Mario Rapisardi, 317	119,05	A/3	1987
159	AST	1	ECT0309	CATANIA	Viale Mario Rapisardi, 317	123,69	A/3	1987
160	AST	1	ECT0310	CATANIA	Viale Mario Rapisardi, 317	102,14	A/3	1987
161	AST	1	ECT0311	CATANIA	Viale Mario Rapisardi, 317	123,69	A/3	1987
162	AST	1	ECT0313	CATANIA	Viale Mario Rapisardi, 317	102,14	A/3	1987
163	AST	1	ECT0314	CATANIA	Viale Mario Rapisardi, 317	123,69	A/3	1987
164	AST	1	ECT0315	CATANIA	Viale Mario Rapisardi, 317	123,69	A/3	1987
165	AST	1	ECT0316	CATANIA	Viale Mario Rapisardi, 317	102,14	A/3	1987
166	AST	1	ECT0317	CATANIA	Viale Mario Rapisardi, 317	123,69	A/3	1987
167	AST	1	ECT0370	CATANIA	Largo Taormina	131,47	A/3	1996
168	AST	1	ECT0371	CATANIA	Largo Taormina	131,47	A/3	1996
169	AST	1	ECT0372	CATANIA	Largo Taormina	131,47	A/3	1996
170	AST	1	ECT0373	CATANIA	Largo Taormina	107,37	A/3	1996
171	AST	1	ECZ0002	CATANZARO	Via L Pascali 44	74	A/3	1975
172	AST	1	ECZ0003	CATANZARO	Via L Pascali 44	67	A/3	1975
173	AST	1	ECZ0005	CATANZARO	Via L Pascali 44	156	A/3	1975
174	ASI	1	ECZ0007	CATANZARO	Via F Paglia 54	59	A/3	1975
175	AST	1	ECZ0010	CATANZARO	Via F Paglia 54	73	A/3	1975
176	AST	1	ECZ0012	CATANZARO	Via Pascoli	94	A/2	1975
177	AST	1	ECZ0014	CATANZARO	Via Pascoli	80	A/4	1975
178	AST	1	ECZ0015	CATANZARO	Via Pascoli	96	A/2	1975

Situazione aggiornata al: 12 dicembre 2002.

Annesso 1

N°	Classif.	Status	Codice Alloggi	Località	Indirizzo	mq.	Cat. Catasto	Anno Costruz.
179	AST	1	ECZ0016	CATANZARO	Viale Brutium 2	84	A/4	1975
180	AST	1	ECZ0017	CATANZARO	Viale Brutium 2	84	A/4	1975
181	AST	1	ECZ0019	CATANZARO	Viale Brutium 2	84	A/4	1975
182	ASI	1	ECZ0020	CATANZARO	Viale Brutium 2	84	A/4	1975
183	AST	1	ECZ0021	CATANZARO	Viale Brutium 2	84	A/4	1975
184	AST	1	ECS0005	COSENZA	Via Molicella snc	132	A/3	1984
185	AST	1	ECS0006	COSENZA	Via Molicella snc	93	A/3	1984
186	AST	1	ECS0007	COSENZA	Via Molicella snc	113	A/3	1984
187	AST	1	ECS0008	COSENZA	Via Molicella snc	132	A/3	1984
188	AST	1	ECS0009	COSENZA	Via Molicella snc	92	A/3	1984
189	AST	1	ECS0010	COSENZA	Via Molicella snc	114	A/3	1984
190	ASI	1	ECS0011	COSENZA	Via Molicella snc	115	A/3	1984
191	ASI	1	ECS0013	COSENZA	Via Molicella snc	214	A/3	1984
192	AST	1	ECS0014	COSENZA	Via Molicella snc	115	A/3	1984
193	AST	1	ECS0016	COSENZA	Via Molicella snc	82	A/3	1984
194	AST	1	ECS0017	COSENZA	Via Molicella snc	106	A/3	1984
195	AST	1	ECS0022	COSENZA	Via Popilia 25	134	A/2	1998
196	AST	1	ECS0023	COSENZA	Via Popilia 25	134	A/2	1998
197	AST	1	ECS0024	COSENZA	Via Popilia 25	134	A/2	1998
198	AST	1	ECS0025	COSENZA	Via Popilia 25	134	A/2	1998
199	AST	1	ECS0026	COSENZA	Via Popilia 25	134	A/2	1998
200	AST	1	ECS0027	COSENZA	Via Popilia 25	134	A/2	1998
201	AST	1	ECS0028	COSENZA	Via Popilia 25	134	A/2	1998
202	AST	1	ECS0029	COSENZA	Via Popilia 25	134	A/2	1998
203	AST	1	ECS0030	COSENZA	Via Popilia 25	134	A/2	1998
204	AST	1	ECS0031	COSENZA	Via Popilia 25	134	A/2	1998
205	AST	1	ECS0032	COSENZA	Via Popilia 25	134	A/2	1998
206	AST	1	ECS0033	COSENZA	Via Popilia 25	134	A/2	1998
207	ASI	1	EFG0004	FOGGIA	Via delle Casermette	176	A/3	1948
208	AST	1	EFG0006	FOGGIA	Via Tratturo Castiglione 79	115	A/3	1984
209	AST	1	EFG0007	FOGGIA	Via Tratturo Castiglione 79	115	A/3	1984
210	AST	1	EFG0009	FOGGIA	Via Tratturo Castiglione 79	115	A/3	1984
211	AST	1	EFG0010	FOGGIA	Via Tratturo Castiglione 79	110	A/3	1984
212	ASI	1	EFG0011	FOGGIA	Via Tratturo Castiglione 79	105	A/3	1984
213	AST	1	EFG0012	FOGGIA	Via Tratturo Castiglione 79	115	A/3	1984
214	AST	1	EFG0013	FOGGIA	Via Tratturo Castiglione 79	110	A/3	1984
215	AST	1	EFG0014	FOGGIA	Via Tratturo Castiglione 79	115	A/3	1984
216	ASI	1	ENA0046	ISCHIA	Via Fasolino 2	56	A/2	1975
217	ASI	1	ECZ0025	LAMEZIA TERME		110	A/2	1997
218	ASI	1	ELE0001	LECCE	Via Monteroni 19	130	A/3	1891
219	ASI	1	ELE0002	LECCE	Via Monteroni 19	186	A/3	1891
220	AST	1	ELE0003	LECCE	Via Monteroni 19	160	A/3	1891
221	AST	1	ELE0011	LECCE	Viale Grassi	113	A/3	1992
222	AST	1	ELE0012	LECCE	Viale Grassi	113	A/3	1992
223	AST	1	ELE0014	LECCE	Viale Grassi	113	A/3	1992
224	AST	1	ELE0015	LECCE	Viale Grassi	113	A/3	1992
225	AST	1	ELE0017	LECCE	Viale Grassi 115	113	A/3	1994
226	AST	1	ELE0018	LECCE	Viale Grassi 115	113	A/3	1994
227	AST	1	ELE0019	LECCE	Viale Grassi 115	113	A/3	1994
228	AST	1	ELE0020	LECCE	Viale Grassi 115	113	A/3	1994
229	AST	1	ELE0021	LECCE	Viale Grassi 115	113	A/3	1994
230	AST	1	ELE0036	LECCE	Via Vecchia Carmiano	148	A/3	1994
231	AST	1	ELE0037	LECCE	Via Vecchia Carmiano	148	A/3	1994
232	AST	1	ELE0038	LECCE	Via Vecchia Carmiano	148	A/3	1994
233	AST	1	ELE0039	LECCE	Via Vecchia Carmiano	148	A/3	1994
234	AST	1	ELE0040	LECCE	Via Vecchia Carmiano	148	A/3	1994
235	AST	1	ELE0041	LECCE	Via Vecchia Carmiano	148	A/3	1994
236	AST	1	ELE0042	LECCE	Via Vecchia Carmiano	148	A/3	1994
237	AST	1	ELE0043	LECCE	Via Vecchia Carmiano	148	A/3	1994
238	AST	1	ELE0044	LECCE	Via Vecchia Carmiano	148	A/3	1994
239	AST	1	ELE0046	LECCE	Via Vecchia Carmiano	148	A/3	1994

N°	Classif.	Status	Codice Alloggi	Località	Indirizzo	mq.	Cat. Catasto	Anno Costruz.
240	AST	1	ECE0115	MADDALONI	Via della Consolazione 2	112	A/3	1975
241	AST	1	ECE0116	MADDALONI	Via della Consolazione 2	112	A/3	1975
242	AST	1	ECE0117	MADDALONI	Via della Consolazione 2	112	A/3	1975
243	ASI	1	ECE0118	MADDALONI	Via della Consolazione 2	112	A/3	1975
244	ASI	1	ECE0119	MADDALONI	Via della Consolazione 2	100	A/3	1975
245	ASI	1	ECE0120	MADDALONI	Via della Consolazione 2	142	A/3	1975
246	ASI	1	ECE0123	MADDALONI	Via della Consolazione 2	109	A/3	1975
247	AST	1	ECE0124	MADDALONI	Via della Consolazione 2	112	A/3	1975
248	AST	1	ECE0129	MADDALONI	Via della Consolazione 2	109	A/3	1975
249	AST	1	ECE0130	MADDALONI	Via della Consolazione 2	124	A/3	1975
250	AST	1	ECE0131	MADDALONI	Via della Consolazione 2	76	A/3	1975
251	AST	1	ECE0132	MADDALONI	Via della Consolazione 2	73	A/3	1975
252	AST	1	ECE0133	MADDALONI	Via della Consolazione 2	75	A/3	1975
253	ASI	1	ECE0135	MADDALONI	Via della Consolazione 2	75	A/3	1975
254	AST	1	ECE0137	MADDALONI	Via della Consolazione 2	75	A/3	1975
255	AST	1	ECE0140	MADDALONI	Via della Consolazione 2	87	A/3	1975
256	AST	1	ECE0141	MADDALONI	Via della Consolazione 2	75	A/3	1975
257	AST	1	ECE0142	MADDALONI	Via della Consolazione 2	71	A/3	1975
258	AST	1	ECE0143	MADDALONI	Via della Consolazione 2	75	A/3	1975
259	AST	1	ECE0146	MADDALONI	Via della Consolazione 2	89	A/3	1975
260	AST	1	ECE0148	MADDALONI	Via della Consolazione 2	89	A/3	1975
261	AST	1	ECE0150	MADDALONI	Via della Consolazione 2	87	A/3	1975
262	ASI	1	EME0155	MESSINA	Cas.Geraci Via Trieste	192,75	A2	1997
263	AST	1	EME0157	MESSINA	Cas.Geraci Via Trieste	109,98	A/3	>50 anni
264	ASI	1	EME0158	MESSINA	Cas.Geraci Via Trieste	109,98	A/3	>50 anni
265	ASI	1	EME0160	MESSINA	Cas.Crisafulli Viale Europa	140,78	A/3	>50 anni
266	AST	1	EME0163	MESSINA	Cas. Scagliosi - H.M. - Viale Europa	137,40	A/3	>50 anni
267	ASI	1	EME0164	MESSINA	Cas. Scagliosi - H.M. - Viale Europa	137,40	A/3	>50 anni
268	AST	1	EME0166	MESSINA	Cas. Scagliosi - H.M. - Viale Europa	129,78	A/3	>50 anni
269	ASI	1	EME0171	MESSINA	Via Comunale Bisconte	167,22	A/3	>50 anni
270	AST	1	EME0173	MESSINA	Piazza G. Carducci Is. 215	94,12	A/3	1927
271	AST	1	EME0174	MESSINA	Piazza G. Carducci Is. 215	77,58	A/3	1927
272	AST	1	EME0179	MESSINA	Piazza G. Carducci Is. 215	102,50	A/3	1927
273	AST	1	EME0184	MESSINA	Piazza G. Carducci Is. 215	122,85	A/3	1927
274	AST	1	EME0187	MESSINA	Piazza G. Carducci Is. 215	130,00	A/3	1927
275	AST	1	EME0191	MESSINA	Cas. Sabato Via Chione	90,76	A/3	>50 anni
276	AST	1	EME0192	MESSINA	Cas. Sabato Via Chione	112,89	A/3	>50 anni
277	AST	1	EME0194	MESSINA	Cas. Sabato Via Chione	130,36	A/3	>50 anni
278	AST	1	EME0195	MESSINA	Cas. Sabato Via Chione	162,68	A/3	>50 anni
279	AST	1	EME0196	MESSINA	Cas. Sabato Via Chione	104,40	A/3	>50 anni
280	AST	1	EME0198	MESSINA	Cas. Sabato Via Chione	90,00	A/3	>50 anni
281	AST	1	EME0199	MESSINA	Cas. Sabato Via Chione	100,90	A/3	>50 anni
282	AST	1	EME0200	MESSINA	Cas. Sabato Via Chione	99,26	A/3	>50 anni
283	AST	1	EME0205	MESSINA	Cas. Sabato Via Chione	67,32	A/3	>50 anni
284	AST	1	EME0208	MESSINA	Cas. Sabato Via Chione	115,74	A/3	>50 anni
285	AST	1	EME0209	MESSINA	Cas. Sabato Via Chione	120,94	A/3	>50 anni
286	AST	1	EME0211	MESSINA	Cas. Sabato Via Chione	125,19	A/3	>50 anni
287	AST	1	EME0212	MESSINA	Cas. Sabato Via Chione	108,80	A/3	>50 anni
288	ASI	1	EME0213	MESSINA	Cas. Sabato Via Chione	98,77	A/3	>50 anni
289	AST	1	EME0215	MESSINA	Cas. Sabato Via Chione	143,96	A/3	>50 anni
290	AST	1	EME0216	MESSINA	Cas. Sabato Via Chione	142,31	A/3	>50 anni
291	AST	1	EME0219	MESSINA	Cas. Sabato Via Chione	156,89	A/3	>50 anni
292	AST	1	EME0220	MESSINA	Cas. Sabato Via Chione	124,80	A/3	>50 anni
293	AST	1	EME0224	MESSINA	Cas. Sabato Via Chione	122,85	A/3	>50 anni
294	ASI	1	EME0226	MESSINA	Cas. Sabato Via Chione	175,77	A/3	>50 anni
295	AST	1	EME0229	MESSINA	Cas. Sabato Via Chione	93,40	A/3	>50 anni
296	AST	1	EME0232	MESSINA	Cas. Sabato Via Chione	126,44	A/3	>50 anni
297	AST	1	EME0236	MESSINA	Cas. Sabato Via Chione	152,67	A/3	>50 anni
298	AST	1	EME0240	MESSINA	Via Degli Orti Is. 63	71,79	A/3	1927
299	AST	1	EME0245	MESSINA	Via Degli Orti Is. 63	65,56	A/3	1927
300	AST	1	EME0250	MESSINA	Viale Europa, 128	71,23	A/3	>50 anni

N°	Classif.	Status	Codice Alloggi	Località	Indirizzo	mq.	Cat. Catasto	Anno Costruz.
301	ASGC	1	EME0251	MESSINA	Dp. Mu. Campo Italia	92,50	A/3	>50 anni
302	AST	1	EME0254	MESSINA	Forte Ogliastrì Salita Ogliastrì	71,49	A/3	>50 anni
303	AST	1	EME0256	MESSINA	Forte Ogliastrì Salita Ogliastrì	69,59	A/3	>50 anni
304	AST	1	EME0259	MESSINA	Via S. Maria 199	119,48	A/3	>50 anni
305	AST	1	EME0261	MESSINA	Isolato 61 Viale Europa	116,52	A/3	1984
306	AST	1	EME0263	MESSINA	Isolato 61 Viale Europa	94,43	A/3	1984
307	AST	1	EME0264	MESSINA	Isolato 61 Viale Europa	120,12	A/3	1984
308	AST	1	EME0265	MESSINA	Isolato 61 Viale Europa	96,82	A/3	1984
309	AST	1	EME0266	MESSINA	Isolato 61 Viale Europa	112,26	A/3	1984
310	AST	1	EME0267	MESSINA	Isolato 61 Viale Europa	118,50	A/3	1984
311	AST	1	EME0268	MESSINA	Isolato 61 Viale Europa	97,46	A/3	1984
312	AST	1	EME0269	MESSINA	Isolato 61 Viale Europa	113,08	A/3	1984
313	AST	1	EME0270	MESSINA	Isolato 61 Viale Europa	119,39	A/3	1984
314	AST	1	EME0271	MESSINA	Isolato 61 Viale Europa	96,70	A/3	1984
315	AST	1	EME0273	MESSINA	Isolato 61 Viale Europa	116,42	A/3	1984
316	AST	1	EME0274	MESSINA	Isolato 61 Viale Europa	92,13	A/3	1984
317	AST	1	EME0277	MESSINA	Isolato 61 Viale Europa	96,00	A/3	1984
318	AST	1	EME0280	MESSINA	Isolato 61 Viale Europa	96,63	A/3	1984
319	AST	1	EME0282	MESSINA	Isolato 61 Viale Europa	123,55	A/3	1984
320	AST	1	EME0283	MESSINA	Isolato 61 Viale Europa	95,87	A/3	1984
321	ASI	1	ENA0160	MIANO	Via Miano 199	148	A/3	1975
322	AST	1	ENA0163	MIANO	Via Miano 199	82	A/3	1975
323	AST	1	ENA0164	MIANO	Via Miano 199	71	A/3	1975
324	AST	1	ENA0165	MIANO	Via Miano 199	85	A/3	1975
325	AST	1	ENA0166	MIANO	Via Miano 199	86	A/3	1975
326	AST	1	ENA0168	MIANO	Via Miano 199	86	A/3	1975
327	AST	1	ENA0169	MIANO	Via Miano 199	99	A/3	1975
328	AST	1	ENA0171	MIANO	Via Miano 195	75	A/3	1975
329	AST	1	ENA0172	MIANO	Via Miano 195	97	A/3	1975
330	AST	1	ENA0173	MIANO	Via Miano 195	83	A/3	1975
331	AST	1	ENA0174	MIANO	Via Miano 195	74	A/3	1975
332	ASI	1	EBA0115	MONOPOLI	Ex Strada Statale 1672	139	A/2	1937
333	AST	1	ENA0182	NAPOLI	Via Campegna 247	114	A/2	1991
334	AST	1	ENA0184	NAPOLI	Via Campegna 247	112	A/2	1991
335	ASGC	1	ENA0185	NAPOLI	Via Campegna 247	114	A/2	1991
336	ASI	1	ENA0186	NAPOLI	Via Campegna 247	109	A/2	1991
337	AST	1	ENA0187	NAPOLI	Via Campegna 247	112	A/2	1991
338	ASI	1	ENA0192	NAPOLI	Via Campegna 247	109	A/2	1991
339	ASI	1	ENA0193	NAPOLI	Via Campegna 247	112	A/2	1991
340	ASI	1	ENA0194	NAPOLI	Via Campegna 247	112	A/2	1994
341	ASI	1	ENA0195	NAPOLI	Via Campegna 247	112	A/2	1994
342	ASI	1	ENA0196	NAPOLI	Via Campegna 247	112	A/2	1994
343	ASI	1	ENA0197	NAPOLI	Via Campegna 247	112	A/2	1994
344	ASI	1	ENA0198	NAPOLI	Via Campegna 247	112	A/2	1994
345	ASI	1	ENA0199	NAPOLI	Via Campegna 247	112	A/2	1994
346	ASI	1	ENA0200	NAPOLI	Via Campegna 247	112	A/2	1994
347	ASI	1	ENA0201	NAPOLI	Via Campegna 247	112	A/2	1994
348	ASI	1	ENA0202	NAPOLI	Via Campegna 247	112	A/2	1994
349	AST	1	ENA0204	NAPOLI	Via Metastasio 99	110	A/2	1989
350	AST	1	ENA0205	NAPOLI	Via Metastasio 99	110	A/2	1989
351	AST	1	ENA0206	NAPOLI	Via Metastasio 99	110	A/2	1989
352	AST	1	ENA0207	NAPOLI	Via Metastasio 99	110	A/2	1989
353	AST	1	ENA0208	NAPOLI	Via Metastasio 99	110	A/2	1989
354	AST	1	ENA0209	NAPOLI	Via Metastasio 99	110	A/2	1989
355	AST	1	ENA0211	NAPOLI	Via Metastasio 99	110	A/2	1989
356	AST	1	ENA0212	NAPOLI	Via Metastasio 99	123	A/2	1989
357	AST	1	ENA0214	NAPOLI	Via Metastasio 99	110	A/2	1989
358	AST	1	ENA0215	NAPOLI	Via Metastasio 99	110	A/2	1989
359	AST	1	ENA0216	NAPOLI	Via Metastasio 99	110	A/2	1989
360	AST	1	ENA0217	NAPOLI	Via Metastasio 99	110	A/2	1989
361	AST	1	ENA0218	NAPOLI	Via Metastasio 99	110	A/2	1989

Situazione aggiornata al: 12 dicembre 2002.

Annesso 1

N°	Classif.	Status	Codice Alloggi	Località	Indirizzo	mq.	Cat. Catasto	Anno Costruz.
362	AST	1	ENA0219	NAPOLI	Via Metastasio 99	110	A/2	1989
363	AST	1	ENA0220	NAPOLI	Via Metastasio 99	101	A/2	1989
364	AST	1	ENA0221	NAPOLI	Via Metastasio 99	110	A/2	1989
365	AST	1	ENA0222	NAPOLI	Via Metastasio 99	110	A/2	1989
366	ASI	1	ENA0223	NAPOLI	Via Metastasio 99	110	A/2	1989
367	AST	1	ENA0224	NAPOLI	Via Metastasio 99	110	A/2	1989
368	AST	1	ENA0225	NAPOLI	Via Metastasio 99	110	A/2	1989
369	AST	1	ENA0226	NAPOLI	Via Metastasio 99	110	A/2	1989
370	ASI	1	ENA0227	NAPOLI	Via Metastasio 99	110	A/2	1989
371	AST	1	ENA0228	NAPOLI	Via Metastasio 99	110	A/2	1989
372	AST	1	ENA0229	NAPOLI	Via Metastasio 99	110	A/2	1989
373	ASGC	1	ENA0230	NAPOLI	Via Rossetti 46	105	A/3	1975
374	AST	1	ENA0232	NAPOLI	Via Rossetti 46	83	A/3	1975
375	AST	1	ENA0235	NAPOLI	Via Rossetti 46	83	A/3	1975
376	AST	1	ENA0236	NAPOLI	Via Rossetti 46	85	A/3	1975
377	AST	1	ENA0239	NAPOLI	Via Rossetti 46	76	A/3	1975
378	ASI	1	ENA0245	NAPOLI	Via Rossetti 46	76	A/3	1975
379	AST	1	ENA0246	NAPOLI	Via Rossetti 46	74	A/3	1975
380	AST	1	ENA0249	NAPOLI	Via Metastasio 52	101	A/3	1975
381	AST	1	ENA0250	NAPOLI	Via Metastasio 52	183	A/3	1975
382	AST	1	ENA0253	NAPOLI	Via Metastasio 52	83	A/3	1975
383	AST	1	ENA0254	NAPOLI	Via Metastasio 52	75	A/3	1975
384	AST	1	ENA0258	NAPOLI	Via Metastasio 52	73	A/3	1975
385	AST	1	ENA0264	NAPOLI	Via Metastasio 52	73	A/3	1975
386	AST	1	ENA0265	NAPOLI	Via Metastasio 99	108	A/2	1984
387	AST	1	ENA0266	NAPOLI	Via Metastasio 99	108	A/2	1984
388	ASI	1	ENA0267	NAPOLI	Via Metastasio 99	108	A/2	1984
389	AST	1	ENA0268	NAPOLI	Via Metastasio 99	108	A/2	1984
390	ASI	1	ENA0269	NAPOLI	Via Metastasio 99	108	A/2	1984
391	AST	1	ENA0270	NAPOLI	Via Metastasio 99	108	A/2	1984
392	AST	1	ENA0271	NAPOLI	Via Metastasio 99	108	A/2	1984
393	AST	1	ENA0272	NAPOLI	Via Metastasio 99	108	A/2	1984
394	ASI	1	ENA0274	NAPOLI	Via Metastasio 99	170	A/2	1984
395	AST	1	ENA0275	NAPOLI	Via Metastasio 99	108	A/2	1984
396	AST	1	ENA0276	NAPOLI	Via Metastasio 99	108	A/2	1984
397	ASI	1	ENA0277	NAPOLI	Via Metastasio 99	103	A/2	1984
398	AST	1	ENA0278	NAPOLI	Via Metastasio 99	105	A/2	1984
399	AST	1	ENA0279	NAPOLI	Via Metastasio 99	109	A/2	1984
400	AST	1	ENA0281	NAPOLI	Via Metastasio 99	105	A/2	1984
401	ASI	1	ENA0282	NAPOLI	Via Metastasio 99	109	A/2	1984
402	AST	1	ENA0283	NAPOLI	Via Metastasio 99	103	A/2	1984
403	ASI	1	ENA0284	NAPOLI	Via Metastasio 99	105	A/2	1984
404	ASI	1	ENA0286	NAPOLI	Via Metastasio 99	170	A/2	1984
405	AST	1	ENA0288	NAPOLI	Via Metastasio 99	109	A/2	1984
406	AST	1	ENA0289	NAPOLI	Piazza Eritrea 5	140	A/2	1975
407	ASI	1	ENA0290	NAPOLI	Piazza Eritrea 5	120	A/2	1975
408	AST	1	ENA0293	NAPOLI	Piazza Eritrea 5	155	A/2	1975
409	AST	1	ENA0297	NAPOLI	Piazza Eritrea 5	185	A/2	1975
410	AST	1	ENA0298	NAPOLI	Piazza Eritrea 5	125	A/2	1975
411	ASI	1	ENA0300	NAPOLI	Piazza Eritrea 5	135	A/3	1975
412	AST	1	ENA0309	NAPOLI	Corso Malta 113	126	A/4	1975
413	AST	1	ENA0324	NAPOLI	Corso Malta 104	140	A/4	1975
414	ASGC	1	ENA0332	NAPOLI	Baracca 38	88	A/4	1975
415	ASI	1	ENA0341	NAPOLI	Via G Parisi 16	259	A/4	1975
416	ASI	1	ENA0343	NAPOLI	Via G Parisi 16	130	A/4	1975
417	ASIR	1	ENA0344	NAPOLI	Piazza Plebiscito	200	A/2	1975
418	ASI	1	ENA0347	NAPOLI	Via Cesario Console 13	200	A/2	1975
419	ASI	1	ENA0348	NAPOLI	Via Cesario Console 13	232	A/2	1975
420	ASIR	1	ENA0349	NAPOLI	Via Cesario Console 13	350	A/2	1975
421	ASI	1	ENA0350	NAPOLI	Via Cesario Console 13	199	A/2	1975
422	ASI	1	ENA0351	NAPOLI	Via Cesario Console 13	159	A/2	1975

Situazione aggiornata al: 12 dicembre 2002.

Annesso I

N°	Classif.	Status	Codice Alloggi	Località	Indirizzo	mq.	Cat. Catasto	Anno Costruz.
423	ASI	1	ENA0354	NAPOLI	Via Cesario Console 13	224	A/2	1975
424	ASI	1	ENA0355	NAPOLI	Via Cesario Console 13	246	A/2	1975
425	ASI	1	ENA0358	NAPOLI	Piazzetta D Salazar 4	162	A/2	1975
426	ASI	1	ENA0359	NAPOLI	Piazzetta D Salazar 4	223	A/2	1975
427	ASI	1	ENA0362	NAPOLI	Piazzetta D Salazar 4	140	A/2	1975
428	ASI	1	ENA0363	NAPOLI	Piazzetta D Salazar 4	180	A/2	1975
429	AST	1	ENA0364	NAPOLI	Corso Malta 113	84	A/4	1975
430	AST	1	ESA0073	NOCERA INFERIORE	Via Solimena 1	159	A/4	1975
431	AST	1	ESA0075	NOCERA INFERIORE	Via Solimena 1	120	A/4	1975
432	AST	1	ENA0008	NOLA	Via S Paolo Belsito 135	67	A/2	1975
433	ASGC	1	ENA0010	NOLA	Via S Paolo Belsito 135	87	A/2	1975
434	AST	1	ENA0012	NOLA	Via S Paolo Belsito 135	86	A/2	1975
435	AST	1	ENA0014	NOLA	Via S Paolo Belsito 135	86	A/2	1975
436	AST	1	ENA0019	NOLA	Via S Paolo Belsito 135	54	A/2	1975
437	AST	1	ENA0022	NOLA	Via S Paolo Belsito 135	68	A/2	1975
438	AST	1	ENA0023	NOLA	Via S Paolo Belsito 135	90	A/2	1975
439	AST	1	ENA0025	NOLA	Via S Paolo Belsito 135	70	A/2	1975
440	AST	1	ENA0027	NOLA	Via S Paolo Belsito 135	53	A/2	1975
441	AST	1	ENA0028	NOLA	Via S Paolo Belsito 135	86	A/2	1975
442	AST	1	ENA0029	NOLA	Via S Paolo Belsito 135	90	A/2	1975
443	AST	1	ENA0030	NOLA	Via S Paolo Belsito 135	68	A/2	1975
444	AST	1	ENA0031	NOLA	Via S Paolo Belsito 135	90	A/2	1975
445	ASGC	1	ENA0032	NOLA	Via S Paolo Belsito 135	95	A/2	1975
446	AST	1	ENA0035	NOLA	Via S Paolo Belsito 135	106	A/2	1975
447	AST	1	ENA0036	NOLA	Via S Paolo Belsito 135	95	A/2	1975
448	AST	1	ENA0037	NOLA	Via S Paolo Belsito 135	106	A/2	1975
449	ASIR	1	EPA0001	PALERMO	Palazzo dei Normanni	137,50	A/2	>50 anni
450	ASI	1	EPA0002	PALERMO	Piazza S. Francesco Di Paola, 38	244,51	A/2	>50 anni
451	ASI	1	EPA0004	PALERMO	Piazza S. Francesco Di Paola, 38	220,09	A/2	>50 anni
452	ASI	1	EPA0006	PALERMO	Piazza S. Francesco Di Paola, 38	214,06	A/2	>50 anni
453	ASI	1	EPA0007	PALERMO	Piazza S. Francesco Di Paola, 37	153,33	A/2	>50 anni
454	ASI	1	EPA0009	PALERMO	Piazza S. Francesco Di Paola, 37	163,66	A/2	>50 anni
455	ASI	1	EPA0010	PALERMO	Piazza S. Francesco Di Paola, 37	145,86	A/2	>50 anni
456	ASI	1	EPA0012	PALERMO	Piazza Gen. Turba, 200	110,02	A/3	>50 anni
457	AST	1	EPA0017	PALERMO	Via Dei Benedettini, 4	163,75	A/3	1991
458	AST	1	EPA0018	PALERMO	Via Dei Benedettini, 4	138,90	A/3	1991
459	AST	1	EPA0019	PALERMO	Via Dei Benedettini, 4	133,30	A/3	1991
460	ASI	1	EPA0026	PALERMO	Corso Calatafimi, 408	198,82	A/2	>50 anni
461	ASI	1	EPA0027	PALERMO	Corso Calatafimi, 408	128,81	A/3	>50 anni
462	AST	1	EPA0029	PALERMO	Corso Calatafimi, 408	131,52	A/3	>50 anni
463	AST	1	EPA0030	PALERMO	Corso Vittorio Emanuele, 469	192,10	A/3	>50 anni
464	ASI	1	EPA0032	PALERMO	Corso Vittorio Emanuele, 471	85,50	A/3	>50 anni
465	AST	1	EPA0036	PALERMO	Corso Vittorio Emanuele, 469	220,50	A/2	>50 anni
466	AST	1	EPA0039	PALERMO	Corso Vittorio Emanuele, 469	176,93	A/2	>50 anni
467	AST	1	EPA0040	PALERMO	Corso Vittorio Emanuele, 473	187,38	A/2	>50 anni
468	AST	1	EPA0041	PALERMO	Corso Vittorio Emanuele, 473	161,94	A/2	>50 anni
469	ASI	1	EPA0042	PALERMO	Corso Vittorio Emanuele, 469	209,51	A/2	>50 anni
470	ASGC	1	EPA0046	PALERMO	Via Vincenzo Li Muli, 5	178,90	A/3	>50 anni
471	AST	1	EPA0047	PALERMO	Via Vincenzo Li Muli, 7	125,80	A/3	>50 anni
472	ASI	1	EPA0048	PALERMO	Via Vincenzo Li Muli, 5	138,30	A/3	>50 anni
473	AST	1	EPA0049	PALERMO	Cas. Sole Via Catalano, 7	125,24	A/3	>50 anni
474	ASI	1	EPA0052	PALERMO	Corso Calatafimi, 978	122,78	A/2	1990
475	ASI	1	EPA0062	PALERMO	Via Gen. Cantore, 36	210,43	A/2	>50anni
476	ASGC	1	EPA0068	PALERMO	Via della Favorita, 1	75,00	A/3	>50anni
477	ASGC	1	EPA0069	PALERMO	Lercara Via Petruzzella	132,96	A/2	>50anni
478	AST	1	EPA0074	PALERMO	Corso Calatafimi, 916/a	130,85	A/2	1993
479	AST	1	EPA0075	PALERMO	Corso Calatafimi, 916/a	122,67	A/2	1993
480	AST	1	EPA0076	PALERMO	Corso Calatafimi, 916/a	122,78	A/2	1993
481	AST	1	EPA0077	PALERMO	Corso Calatafimi, 916/a	67,70	A/3	1993
482	ASGC	1	EPA0078	PALERMO	Stadio Militare Onorato Via Pitre	268,70	A/3	>50anni
483	AST	1	EPA0096	PALERMO	Via della Favorita, 4	93,71	A/3	1987

N°	Classif.	Status	Codice Alloggi	Località	Indirizzo	mq.	Cat. Catasto	Anno Costruz.
484	AST	1	EPA0100	PALERMO	Via della Favorita, 4	114,62	A/3	1987
485	AST	1	EPA0101	PALERMO	Via della Favorita, 4	117,70	A/3	1987
486	AST	1	EPA0103	PALERMO	Via della Favorita, 4	110,50	A/3	1987
487	AST	1	EPA0107	PALERMO	Via della Favorita, 4	119,01	A/3	1987
488	AST	1	EPA0108	PALERMO	Via della Favorita, 4	94,99	A/3	1987
489	AST	1	EPA0109	PALERMO	Via della Favorita, 4	108,94	A/3	1987
490	AST	1	EPA0110	PALERMO	Via della Favorita, 4	118,33	A/3	1987
491	AST	1	EPA0111	PALERMO	Via della Favorita, 4	93,35	A/3	1987
492	AST	1	EPA0112	PALERMO	Via della Favorita, 4	109,74	A/3	1987
493	AST	1	EPA0113	PALERMO	Via della Favorita, 4	122,35	A/3	1987
494	AST	1	EPA0115	PALERMO	Via della Favorita, 4	108,95	A/3	1987
495	AST	1	EPA0117	PALERMO	Via della Favorita, 4	93,30	A/3	1987
496	AST	1	EPA0118	PALERMO	Via della Favorita, 4	109,28	A/3	1987
497	AST	1	EPA0119	PALERMO	Via della Favorita, 4	117,81	A/3	1990
498	AST	1	EPA0120	PALERMO	Via della Favorita, 4	92,14	A/3	1990
499	AST	1	EPA0121	PALERMO	Via della Favorita, 4	106,37	A/3	1990
500	AST	1	EPA0122	PALERMO	Via della Favorita, 4	118,59	A/3	1990
501	AST	1	EPA0123	PALERMO	Via della Favorita, 4	92,82	A/3	1990
502	AST	1	EPA0124	PALERMO	Via della Favorita, 4	108,54	A/3	1990
503	AST	1	EPA0125	PALERMO	Via della Favorita, 4	122,09	A/3	1990
504	AST	1	EPA0126	PALERMO	Via della Favorita, 4	91,96	A/3	1990
505	AST	1	EPA0127	PALERMO	Via della Favorita, 4	111,90	A/3	1990
506	AST	1	EPA0128	PALERMO	Via della Favorita, 4	118,42	A/3	1990
507	AST	1	EPA0129	PALERMO	Via della Favorita, 4	93,35	A/3	1990
508	AST	1	EPA0130	PALERMO	Via della Favorita, 4	110,82	A/3	1990
509	AST	1	EPA0136	PALERMO	Via della Favorita, 4	108,55	A/3	1990
510	AST	1	EPA0139	PALERMO	Via della Favorita, 4	107,85	A/3	1990
511	AST	1	EPA0143	PALERMO	Via S. Lorenzo 284/a	135,04	A/2	1995
512	AST	1	EPA0144	PALERMO	Via S. Lorenzo 284/a	137,06	A/2	1995
513	AST	1	EPA0145	PALERMO	Via S. Lorenzo 284/a	136,28	A/2	1995
514	AST	1	EPA0146	PALERMO	Via S. Lorenzo 284/a	138,08	A/2	1995
515	AST	1	EPA0147	PALERMO	Via S. Lorenzo 284/a	136,75	A/2	1995
516	AST	1	EPA0148	PALERMO	Via S. Lorenzo 284/a	137,71	A/2	1995
517	AST	1	EPA0149	PALERMO	Via S. Lorenzo 284/a	137,01	A/2	1995
518	AST	1	EPA0150	PALERMO	Via S. Lorenzo 284/a	136,60	A/2	1995
519	AST	1	EPA0151	PALERMO	Via S. Lorenzo 284/a	136,72	A/2	1995
520	AST	1	EPA0152	PALERMO	Via S. Lorenzo 284/a	135,99	A/2	1995
521	ASI	1	EPA0153	PALERMO	Via S. Lorenzo 284/a	137,43	A/2	1995
522	AST	1	EPA0154	PALERMO	Via S. Lorenzo 284/a	136,60	A/2	1995
523	ASGC	1	EPA0381	PALERMO	D.M.Scalilli-Contrada Rocche di Rao	95,50	A/3	2000
524	AST	1	ESA0128	PERSANO ALBURNI	Via Saraceno snc	90	A/3	1975
525	AST	1	ESA0129	PERSANO ALBURNI	Via Saraceno snc	90	A/3	1975
526	AST	1	ESA0078	PERSANO SELE	Via Saraceno snc	99	A/2	1975
527	AST	1	ESA0080	PERSANO SELE	Via Saraceno snc	99	A/2	1975
528	AST	1	ESA0081	PERSANO SELE	Via Saraceno snc	99	A/2	1975
529	AST	1	ESA0084	PERSANO SELE	Via Sele snc	99	A/2	1975
530	AST	1	ESA0086	PERSANO SELE	Via Sele snc	99	A/2	1975
531	AST	1	ESA0089	PERSANO SELE	Via Sele snc	99	A/2	1975
532	AST	1	ESA0090	PERSANO SELE	Via Saraceno snc	99	A/2	1975
533	AST	1	ESA0091	PERSANO SELE	Via Saraceno snc	99	A/2	1975
534	AST	1	ESA0092	PERSANO SELE	Via Saraceno snc	99	A/2	1975
535	AST	1	ESA0101	PERSANO SELE	Via Sele snc	109	A/2	1975
536	AST	1	ESA0102	PERSANO SELE	Via Sele snc	119	A/2	1975
537	ASI	1	ESA0103	PERSANO SELE	Via Sele snc	119	A/2	1975
538	AST	1	ESA0108	PERSANO SELE	Via Sele snc	82	A/2	1975
539	AST	1	ESA0113	PERSANO SELE	Via 4 Filagne snc	86	A/2	1991
540	AST	1	ESA0115	PERSANO SELE	Via 4 Filagne snc	106	A/2	1991
541	AST	1	ESA0117	PERSANO SELE	Via 4 Filagne snc	106	A/2	1991
542	AST	1	ESA0122	PERSANO SELE	Via 4 Filagne snc	86	A/2	1991
543	AST	1	EPZ0001	POTENZA	Via Appia 108/A	107	A/3	1984
544	AST	1	EPZ0003	POTENZA	Via Appia 108/A	112	A/3	1984

N°	Classif.	Status	Codice Alloggi	Località	Indirizzo	mq.	Cat. Catasto	Anno Costruz.
545	AST	1	EPZ0004	POTENZA	Via Appia 108/A	107	A/3	1984
546	AST	1	EPZ0007	POTENZA	Via Appia 108/A	107	A/3	1984
547	AST	1	EPZ0009	POTENZA	Via Appia 108/A	107	A/3	1984
548	AST	1	EPZ0010	POTENZA	Via Appia 108/A	107	A/3	1984
549	AST	1	EPZ0012	POTENZA	Via Appia 108/A	107	A/3	1984
550	AST	1	EPZ0013	POTENZA	Via Appia 108/A	103	A/3	1990
551	AST	1	EPZ0014	POTENZA	Via Appia 108/A	125	A/3	1990
552	AST	1	EPZ0015	POTENZA	Via Appia 108/A	125	A/3	1990
553	AST	1	EPZ0017	POTENZA	Via Appia 108/A	125	A/3	1990
554	AST	1	EPZ0018	POTENZA	Via Appia 108/A	125	A/3	1990
555	AST	1	EPZ0019	POTENZA	Via Appia 108/A	125	A/3	1990
556	AST	1	EPZ0020	POTENZA	Via Appia 108/A	125	A/3	1990
557	AST	1	EPZ0021	POTENZA	Via Appia 108/A	125	A/3	1990
558	AST	1	EPZ0022	POTENZA	Via Appia 108/A	125	A/3	1990
559	AST	1	EPZ0023	POTENZA	Via Appia 108/A	125	A/3	1990
560	AST	1	EPZ0024	POTENZA	Via Appia 108/A	125	A/3	1990
561	AST	1	ENA0128	S. ANASTASIA	Via Casaliciello 3	91	A/2	1979
562	AST	1	ENA0129	S. ANASTASIA	Via Casaliciello 3	85	A/2	1979
563	AST	1	ENA0130	S. ANASTASIA	Via Casaliciello 3	113	A/2	1979
564	AST	1	ENA0131	S. ANASTASIA	Via Casaliciello 3	111	A/2	1979
565	AST	1	ENA0132	S. ANASTASIA	Via Casaliciello 3	108	A/2	1979
566	AST	1	ENA0133	S. ANASTASIA	Via Casaliciello 3	85	A/2	1979
567	AST	1	ENA0134	S. ANASTASIA	Via Casaliciello 3	111	A/2	1979
568	AST	1	ENA0135	S. ANASTASIA	Via Casaliciello 3	111	A/2	1979
569	AST	1	ENA0136	S. ANASTASIA	Via Casaliciello 3	103	A/2	1979
570	AST	1	ENA0137	S. ANASTASIA	Via Casaliciello 3	93	A/2	1979
571	AST	1	ENA0138	S. ANASTASIA	Via Casaliciello 3	113	A/2	1979
572	AST	1	ENA0139	S. ANASTASIA	Via Casaliciello 3	111	A/2	1979
573	ASI	1	ENA0140	S. ANASTASIA	Via Casaliciello 3	103	A/2	1979
574	AST	1	ENA0141	S. ANASTASIA	Via Casaliciello 3	94	A/2	1979
575	AST	1	ENA0142	S. ANASTASIA	Via Casaliciello 3	113	A/2	1979
576	AST	1	ENA0143	S. ANASTASIA	Via Casaliciello 3	111	A/2	1979
577	AST	1	ENA0144	S. ANASTASIA	Via Casaliciello 3	91	A/2	1979
578	AST	1	ENA0145	S. ANASTASIA	Via Casaliciello 3	85	A/2	1979
579	AST	1	ENA0146	S. ANASTASIA	Via Casaliciello 3	113	A/2	1979
580	AST	1	ENA0149	S. ANASTASIA	Via Casaliciello 3	98	A/2	1979
581	AST	1	ENA0152	S. ANASTASIA	Via Casaliciello 3	103	A/2	1979
582	AST	1	ENA0153	S. ANASTASIA	Via Casaliciello 3	85	A/2	1979
583	AST	1	ENA0154	S. ANASTASIA	Via Casaliciello 3	113	A/2	1979
584	AST	1	ENA0156	S. ANASTASIA	Via Casaliciello 3	105	A/2	1979
585	AST	1	ENA0157	S. ANASTASIA	Via Casaliciello 3	101	A/2	1979
586	AST	1	ENA0069	S. GIORGIO A CREMANO	Via Lagno 13	87	A/3	1975
587	AST	1	ENA0077	S. GIORGIO A CREMANO	Via Lagno 13	94	A/3	1975
588	AST	1	ENA0078	S. GIORGIO A CREMANO	Via Lagno 13	103	A/3	1975
589	AST	1	ENA0080	S. GIORGIO A CREMANO	Via Lagno 13	96	A/3	1975
590	AST	1	ENA0081	S. GIORGIO A CREMANO	Via Lagno 13	72	A/3	1975
591	AST	1	ENA0082	S. GIORGIO A CREMANO	Via Lagno 13	103	A/3	1975
592	AST	1	ENA0084	S. GIORGIO A CREMANO	Corso S Giovanni a Teduccio 1062	87	A/3	1975
593	AST	1	ENA0085	S. GIORGIO A CREMANO	Corso S Giovanni a Teduccio 1062	70	A/3	1975
594	AST	1	ENA0086	S. GIORGIO A CREMANO	Corso S Giovanni a Teduccio 1062	70	A/3	1975
595	AST	1	ENA0087	S. GIORGIO A CREMANO	Corso S Giovanni a Teduccio 1062	87	A/3	1975
596	AST	1	ENA0090	S. GIORGIO A CREMANO	Corso S Giovanni a Teduccio 1062	98	A/3	1975
597	AST	1	ENA0091	S. GIORGIO A CREMANO	Corso S Giovanni a Teduccio 1062	70	A/3	1975
598	AST	1	ENA0093	S. GIORGIO A CREMANO	Corso S Giovanni a Teduccio 1062	87	A/3	1975
599	AST	1	ENA0096	S. GIORGIO A CREMANO	Corso S Giovanni a Teduccio 1062	87	A/3	1975
600	AST	1	ENA0100	S. GIORGIO A CREMANO	Corso S Giovanni a Teduccio 1062	70	A/3	1975
601	AST	1	ENA0101	S. GIORGIO A CREMANO	Corso S Giovanni a Teduccio 1062	71	A/3	1975
602	AST	1	ENA0102	S. GIORGIO A CREMANO	Corso S Giovanni a Teduccio 1062	106	A/3	1975
603	AST	1	ENA0104	S. GIORGIO A CREMANO	Corso S Giovanni a Teduccio 1062	86	A/2	1986
604	AST	1	ENA0105	S. GIORGIO A CREMANO	Corso S Giovanni a Teduccio 1062	106	A/2	1986
605	AST	1	ENA0106	S. GIORGIO A CREMANO	Corso S Giovanni a Teduccio 1062	110	A/2	1986

N°	Classif.	Status	Codice Alloggi	Località	Indirizzo	mq.	Cat. Catasto	Anno Costruz.
606	AST	1	ENA0108	S. GIORGIO A CREMANO	Corso S Giovanni a Teduccio 1062	107	A/2	1986
607	AST	1	ENA0110	S. GIORGIO A CREMANO	Corso S Giovanni a Teduccio 1062	86	A/2	1986
608	AST	1	ENA0113	S. GIORGIO A CREMANO	Corso S Giovanni a Teduccio 1062	86	A/2	1986
609	AST	1	ENA0115	S. GIORGIO A CREMANO	Corso S Giovanni a Teduccio 1062	96	A/2	1973
610	AST	1	ENA0117	S. GIORGIO A CREMANO	Corso S Giovanni a Teduccio 1062	99	A/2	1973
611	AST	1	ENA0119	S. GIORGIO A CREMANO	Corso S Giovanni a Teduccio 1062	99	A/2	1973
612	AST	1	ENA0120	S. GIORGIO A CREMANO	Corso S Giovanni a Teduccio 1062	99	A/2	1973
613	ASGC	1	ECE0177	S. MARIA CAPUA VETERE		200	A/2	1975
614	AST	1	ECE0170	S. NICOLA LA STRADA	Via L. Sturzo 1	150	A/2	1981
615	AST	1	ECE0171	S. NICOLA LA STRADA	Via L. Sturzo 1	136	A/2	1981
616	AST	1	ECE0172	S. NICOLA LA STRADA	Via L. Sturzo 1	151	A/2	1981
617	AST	1	ECE0173	S. NICOLA LA STRADA	Via L. Sturzo 1	137	A/2	1981
618	AST	1	ECE0175	S. NICOLA LA STRADA	Via L. Sturzo 1	104	A/2	1981
619	AST	1	ECE0176	S. NICOLA LA STRADA	Via L. Sturzo 1	104	A/2	1981
620	AST	1	ESA0002	SALERNO	Traversa Campo d'Armi 1	110	A/2	1986
621	AST	1	ESA0003	SALERNO	Traversa Campo d'Armi 1	110	A/2	1986
622	AST	1	ESA0004	SALERNO	Traversa Campo d'Armi 1	98	A/2	1986
623	AST	1	ESA0005	SALERNO	Traversa Campo d'Armi 1	110	A/2	1986
624	AST	1	ESA0007	SALERNO	Traversa Campo d'Armi 1	98	A/2	1986
625	AST	1	ESA0008	SALERNO	Traversa Campo d'Armi 1	110	A/2	1986
626	AST	1	ESA0009	SALERNO	Traversa Campo d'Armi 1	110	A/2	1986
627	AST	1	ESA0012	SALERNO	Traversa Campo d'Armi 1	110	A/2	1986
628	AST	1	ESA0016	SALERNO	Piazza d'Armi 1	110	A/2	1989
629	AST	1	ESA0020	SALERNO	Piazza d'Armi 1	136	A/2	1989
630	AST	1	ESA0022	SALERNO	Piazza d'Armi 1	93	A/2	1989
631	AST	1	ESA0024	SALERNO	Piazza d'Armi 1	136	A/2	1989
632	AST	1	ESA0025	SALERNO	Piazza d'Armi 1	108	A/2	1989
633	AST	1	ESA0027	SALERNO	Piazza d'Armi 1	136	A/2	1989
634	AST	1	ESA0028	SALERNO	Piazza d'Armi 1	110	A/2	1989
635	AST	1	ESA0029	SALERNO	Piazza d'Armi 1	113	A/2	1991
636	AST	1	ESA0030	SALERNO	Piazza d'Armi 1	113	A/2	1991
637	AST	1	ESA0031	SALERNO	Piazza d'Armi 1	90	A/2	1991
638	ASI	1	ESA0032	SALERNO	Piazza d'Armi 1	113	A/2	1991
639	AST	1	ESA0033	SALERNO	Piazza d'Armi 1	113	A/2	1991
640	AST	1	ESA0034	SALERNO	Piazza d'Armi 1	90	A/2	1991
641	AST	1	ESA0035	SALERNO	Piazza d'Armi 1	113	A/2	1991
642	AST	1	ESA0036	SALERNO	Piazza d'Armi 1	113	A/2	1991
643	AST	1	ESA0037	SALERNO	Piazza d'Armi 1	90	A/2	1991
644	AST	1	ESA0038	SALERNO	Piazza d'Armi 1	110	A/2	1991
645	ASI	1	ESA0039	SALERNO	Piazza d'Armi 1	110	A/2	1991
646	AST	1	ESA0040	SALERNO	Piazza d'Armi 1	94	A/2	1991
647	AST	1	ESA0041	SALERNO	Piazza d'Armi 1	110	A/2	1991
648	AST	1	ESA0042	SALERNO	Piazza d'Armi 1	110	A/2	1991
649	AST	1	ESA0043	SALERNO	Piazza d'Armi 1	90	A/2	1991
650	AST	1	ESA0044	SALERNO	Piazza d'Armi 1	110	A/2	1991
651	AST	1	ESA0045	SALERNO	Piazza d'Armi 1	110	A/2	1991
652	AST	1	ESA0046	SALERNO	Piazza d'Armi 1	90	A/2	1991
653	AST	1	ESA0048	SALERNO	Piazza d'Armi 1	110	A/2	1991
654	AST	1	ESA0049	SALERNO	Piazza d'Armi 1	90	A/2	1991
655	AST	1	ESA0050	SALERNO	Piazza d'Armi 1	110	A/2	1991
656	AST	1	ESA0051	SALERNO	Piazza d'Armi 1	110	A/2	1991
657	AST	1	ESA0052	SALERNO	Piazza d'Armi 1	90	A/2	1991
658	AST	1	ESA0053	SALERNO	Via del Pezzo 85	105	A/2	1993
659	AST	1	ESA0054	SALERNO	Via del Pezzo 85	105	A/2	1993
660	AST	1	ESA0057	SALERNO	Via del Pezzo 85	105	A/2	1993
661	AST	1	ESA0067	SALERNO	Via del Pezzo 85	72	A/2	1993
662	ASGC	1	ENA0050	TORRE ANNUNZIATA	Largo Fabbrica d'Armi	110	A/4	1975
663	ASGC	1	ENA0054	TORRE ANNUNZIATA	Largo Fabbrica d'Armi	130	A/4	1975
664	ASGC	1	ENA0057	TORRE ANNUNZIATA	Piazza P. Morrone 5	142	A/4	1975
665	ASGC	1	ENA0062	TORRE ANNUNZIATA	Via Largo Ferriera 1	86	A/4	1975
666	ASI	1	ENA0065	TORRE ANNUNZIATA	Via Eolo 14	147	A/4	1975

Situazione aggiornata al: 12 dicembre 2002.

Annesso 1

N°	Classif.	Status	Codice Alloggi	Località	Indirizzo	mq.	Cat. Catasto	Anno Costruz.
667	ASI	1	ENA0066	TORRE ANNUNZIATA	Via Eolo 14	171	A/4	1975
668	ASGC	1	ENA0068	TORRE ANNUNZIATA	Via Eolo 14	81	A/4	1975
669	AST	1	EBA0179	TRANI	Via Corato 46	110	A/2	1981
670	AST	1	EBA0181	TRANI	Via Corato 46	110	A/2	1981
671	AST	1	EBA0182	TRANI	Via Corato 46	110	A/2	1981
672	AST	1	EBA0183	TRANI	Via Corato 46	110	A/2	1981
673	AST	1	EBA0186	TRANI	Via Corato 46	114	A/2	1981
674	AST	1	EBA0188	TRANI	Via Corato 46	110	A/2	1981
675	AST	1	EBA0189	TRANI	Via Corato 46	110	A/2	1981
676	AST	1	ETP0322	TRAPANI	Via E. Platamone, 1 Pal. "U"	95,69	A/3	1958
677	AST	1	ETP0323	TRAPANI	Via E. Platamone, 1 Pal. "U"	95,69	A/3	1958
678	AST	1	ETP0324	TRAPANI	Via E. Platamone, 1 Pal. "U"	95,69	A/3	1958
679	AST	1	ETP0326	TRAPANI	Via E. Platamone, 1 Pal. "U"	95,69	A/3	1958
680	AST	1	ETP0327	TRAPANI	Via E. Platamone, 1 Pal. "U"	95,69	A/3	1958
681	AST	1	ETP0328	TRAPANI	Via E. Platamone, 1 Pal. "U"	95,69	A/3	1958
682	AST	1	ETP0375	TRAPANI	Corso Piersanti Mattarella, 113	122,57	A/3	1997
683	AST	1	ETP0376	TRAPANI	Corso Piersanti Mattarella, 113	122,57	A/3	1997

ALLOGGI DI SERVIZIO

ESERCITO

“UTENTI CON TITOLO”

ANNESSO 1

COMANDO MILITARE AUTONOMO DELLA SARDEGNA

**COMANDO MILITARE AUTONOMO DELLA SARDEGNA
ALLOGGI DI SERVIZIO**

Utenti con titolo - Tot.

144

Situazione aggiornata al: 12 dicembre 2002

Annesso 1

N°	Classif.	Status	Codice Alloggi	Località	Indirizzo	mq.	Cat. Catasto	Anno Costruz.
1	ASGC	1	EOR0384	ABBASANTA	ex mag. Genio	101	A/4	1970
2	AST	1	ECA0001	CAGLIARI	Viale Calamosca	168	A/2	1986
3	AST	1	ECA0013	CAGLIARI	Viale Calamosca	59	A/3	1968
4	AST	1	ECA0019	CAGLIARI	Viale Calamosca	148	A/3	1973
5	AST	1	ECA0031	CAGLIARI	Viale Calamosca, 22	106	A/3	1988
6	AST	1	ECA0032	CAGLIARI	Viale Calamosca, 22	73	A/4	1988
7	AST	1	ECA0035	CAGLIARI	Viale Calamosca, 22	99	A/4	1990
8	AST	1	ECA0036	CAGLIARI	Viale Calamosca, 22	99	A/4	1990
9	AST	1	ECA0037	CAGLIARI	Viale Calamosca, 22	83	A/3	1990
10	AST	1	ECA0038	CAGLIARI	Viale Calamosca, 22	89	A/3	1990
11	AST	1	ECA0039	CAGLIARI	Viale Calamosca, 22	104	A/2	1990
12	AST	1	ECA0044	CAGLIARI	Piazza S. Bartolomeo, 23	79	A/4	1968
13	ASI	1	ECA0051	CAGLIARI	Via Tramontana	103	A/3	1987
14	ASI	1	ECA0061	CAGLIARI	Via Nuoro, 3	102	A/2	1963
15	ASGC	1	ECA0062	CAGLIARI	Via Nuoro, 1	70	A/4	1966
16	ASI	1	ECA0065	CAGLIARI	Via Torino 21	140	A/2	1962
17	ASI	1	ECA0067	CAGLIARI	Centr. Mil. Med. Legale	184	A/2	1967
18	AST	1	ECA0071	CAGLIARI	Viale S. Vincenzo, 8	107	A/2	1982
19	ASI	1	ECA0072	CAGLIARI	Viale S. Vincenzo, 8	82	A/2	1982
20	AST	1	ECA0073	CAGLIARI	Viale S. Vincenzo, 8	108	A/2	1982
21	ASI	1	ECA0074	CAGLIARI	Viale S. Vincenzo, 8	167	A/2	1982
22	AST	1	ECA0075	CAGLIARI	Viale S. Vincenzo, 8	94	A/2	1982
23	AST	1	ECA0076	CAGLIARI	Viale S. Vincenzo, 8	108	A/2	1982
24	AST	1	ECA0077	CAGLIARI	Viale S. Vincenzo, 8	115	A/2	1982
25	AST	1	ECA0079	CAGLIARI	Viale S. Vincenzo, 8	95	A/2	1982
26	AST	1	ECA0080	CAGLIARI	Viale S. Vincenzo, 8	78	A/2	1989
27	AST	1	ECA0084	CAGLIARI	Viale Belvedere, 1	84	A/2	1986
28	AST	1	ECA0085	CAGLIARI	Viale Belvedere, 1	94	A/2	1986
29	AST	1	ECA0086	CAGLIARI	Viale Belvedere, 1	75	A/2	1986
30	AST	1	ECA0087	CAGLIARI	Viale Belvedere, 1	90	A/2	1986
31	AST	1	ECA0094	CAGLIARI	Viale Belvedere, 1	94	A/4	1972
32	AST	1	ECA0096	CAGLIARI	Viale Belvedere, 1	114	A/4	1956
33	AST	1	ECA0098	CAGLIARI	Viale Belvedere, 1	82	A/3	1960
34	AST	1	ENU0367	MACOMER (NU)	Cas. Bechi Luserna	123	A/3	1966
35	AST	1	ENU0370	MACOMER (NU)	Cas. Bechi Luserna	121	A/3	1966
36	AST	1	ENU0373	MACOMER (NU)	Cas. Bechi Luserna	125	A/3	1966
37	AST	1	ENU0354	NUORO	Viale Sant'Onofrio, 1	96	A/3	1974
38	AST	1	ENU0355	NUORO	Viale S. Onofrio, 1	108	A/3	1974
39	AST	1	ECA0153	PIRRI (CA)	Via Bacone, 1	75	A/2	1974
40	AST	1	ECA0154	PIRRI (CA)	Via Bacone, 1	102	A/2	1985
41	AST	1	ECA0155	PIRRI (CA)	Via Bacone, 1	78	A/2	1985
42	AST	1	ECA0156	PIRRI (CA)	Via Bacone, 1	75	A/2	1985
43	ASI	1	ECA0157	PIRRI (CA)	Via Bacone, 1	106	A/2	1985
44	AST	1	ECA0159	PIRRI (CA)	Via Bacone, 1	75	A/2	1985
45	AST	1	ECA0160	PIRRI (CA)	Via Bacone, 1	106	A/2	1985
46	AST	1	ECA0161	PIRRI (CA)	Via Bacone, 1	78	A/2	1985
47	AST	1	ECA0162	PIRRI (CA)	Via Bacone, 1	70	A/2	1985
48	AST	1	ECA0163	PIRRI (CA)	Via Bacone, 1	87	A/2	1985
49	AST	1	ECA0164	QUARTU SANT'ELENA (CA)	Via Olanda, 13/A	97	A/2	1986
50	AST	1	ECA0165	QUARTU SANT'ELENA (CA)	Via Olanda, 13/A	90	A/2	1986
51	AST	1	ECA0166	QUARTU SANT'ELENA (CA)	Via Olanda, 13/A	99	A/2	1986
52	AST	1	ECA0167	QUARTU SANT'ELENA (CA)	Via Olanda, 13/A	105	A/2	1986
53	ASI	1	ECA0168	QUARTU SANT'ELENA (CA)	Via Olanda, 13/A	76	A/2	1986
54	AST	1	ECA0169	QUARTU SANT'ELENA (CA)	Via Olanda, 13/A	73	A/2	1986
55	AST	1	ECA0170	QUARTU SANT'ELENA (CA)	Via Olanda, 13/A	72	A/2	1986
56	AST	1	ECA0171	QUARTU SANT'ELENA (CA)	Via Olanda, 13/A	76	A/2	1986
57	AST	1	ECA0173	QUARTU SANT'ELENA (CA)	Via Olanda, 13/A	72	A/2	1986
58	AST	1	ECA0174	QUARTU SANT'ELENA (CA)	Via Olanda, 13/A	76	A/2	1986
59	AST	1	ECA0175	QUARTU SANT'ELENA (CA)	Via Olanda, 13/A	73	A/2	1986

N°	Classif.	Status	Codice Alloggi	Località	Indirizzo	mq.	Cat. Catasto	Anno Costruz.
60	AST	1	ECA0177	QUARTU SANT'ELENA (CA)	Via Olanda, 13/A	74	A/2	1986
61	AST	1	ECA0178	QUARTU SANT'ELENA (CA)	Via Olanda, 13/A	60	A/2	1986
62	AST	1	ECA0179	QUARTU SANT'ELENA (CA)	Via Olanda, 13/A	97	A/2	1986
63	AST	1	ECA0181	QUARTU SANT'ELENA (CA)	Via Olanda, 13	92	A/2	1986
64	AST	1	ECA0182	QUARTU SANT'ELENA (CA)	Via Olanda, 13	72	A/2	1986
65	AST	1	ECA0185	QUARTU SANT'ELENA (CA)	Via Olanda, 13	76	A/2	1986
66	AST	1	ECA0186	QUARTU SANT'ELENA (CA)	Via Olanda, 13	58	A/2	1986
67	AST	1	ECA0187	QUARTU SANT'ELENA (CA)	Via Olanda, 13	72	A/2	1986
68	AST	1	ECA0188	QUARTU SANT'ELENA (CA)	Via Olanda, 13	76	A/2	1986
69	AST	1	ECA0191	QUARTU SANT'ELENA (CA)	Via Olanda, 13	72	A/2	1986
70	AST	1	ECA0193	QUARTU SANT'ELENA (CA)	Via Olanda, 13	72	A/2	1986
71	AST	1	ECA0194	QUARTU SANT'ELENA (CA)	Via Olanda, 13	76	A/2	1986
72	AST	1	ECA0195	QUARTU SANT'ELENA (CA)	Via Olanda, 13	58	A/2	1986
73	AST	1	ECA0196	QUARTU SANT'ELENA (CA)	Via Olanda, 13	110	A/2	1986
74	AST	1	ECA0301	S. ANNA ARRESI (CA)	Via Italia, 13	133	A/3	1971
75	AST	1	ESS0303	SASSARI	Via Carbonazzi, 15	78	A/3	1972
76	AST	1	ESS0304	SASSARI	Via Carbonazzi, 15	77	A/3	1972
77	ASGC	1	ESS0309	SASSARI	DepoCel SS	90	A/3	1951
78	AST	1	ESS0312	SASSARI	Via Politeama, 5	134	A/3	1956
79	ASI	1	ESS0316	SASSARI	Via Politeama, 5	197	A/3	1972
80	AST	1	ESS0325	SASSARI	Viale Italia, 78	112	A/3	1964
81	AST	1	ESS0326	SASSARI	Viale Italia, 78	103	A/3	1964
82	AST	1	ESS0328	SASSARI	Viale Italia, 78	103	A/3	1964
83	AST	1	ESS0330	SASSARI	Viale Italia, 78	103	A/3	1964
84	AST	1	ESS0333	SASSARI	Via Taddei, 2	120	A/3	1966
85	AST	1	ESS0335	SASSARI	Viale San Pietro, 2	117	A/3	1987
86	AST	1	ECA0101	SELARGIUS (CA)	Via Cavalcanti, 31	87	A/2	1980
87	AST	1	ECA0102	SELARGIUS (CA)	Via Cavalcanti, 31	96	A/2	1980
88	AST	1	ECA0103	SELARGIUS (CA)	Via Cavalcanti, 31	87	A/2	1980
89	AST	1	ECA0104	SELARGIUS (CA)	Via Cavalcanti, 31	96	A/2	1980
90	AST	1	ECA0105	SELARGIUS (CA)	Via Cavalcanti, 31	87	A/2	1980
91	AST	1	ECA0106	SELARGIUS (CA)	Via Cavalcanti, 31	96	A/2	1980
92	AST	1	ECA0107	SELARGIUS (CA)	Via Cavalcanti, 31	87	A/2	1980
93	AST	1	ECA0108	SELARGIUS (CA)	Via Cavalcanti, 31	96	A/2	1980
94	AST	1	ECA0109	SELARGIUS (CA)	Via Cavalcanti, 31	96	A/20	1980
95	AST	1	ECA0110	SELARGIUS (CA)	Via Cavalcanti, 31	96	A/2	1980
96	AST	1	ECA0111	SELARGIUS (CA)	Via Cavalcanti, 31	87	A/2	1980
97	AST	1	ECA0112	SELARGIUS (CA)	Via Cavalcanti, 31	96	A/2	1980
98	AST	1	ECA0113	SELARGIUS (CA)	Via Cavalcanti, 31	89	A/2	1980
99	AST	1	ECA0114	SELARGIUS (CA)	Via Cavalcanti, 31	96	A/2	1980
100	AST	1	ECA0115	SELARGIUS (CA)	Via Cavalcanti, 31	87	A/2	1980
101	AST	1	ECA0116	SELARGIUS (CA)	Via Cavalcanti, 31	96	A/2	1980
102	ASI	1	ECA0117	SELARGIUS (CA)	Via Cavalcanti, 31	87	A/2	1980
103	AST	1	ECA0118	SELARGIUS (CA)	Via Cavalcanti, 31	96	A/2	1980
104	AST	1	ECA0120	SELARGIUS (CA)	Via Cavalcanti, 31	96	A/2	1980
105	AST	1	ECA0121	SELARGIUS (CA)	Via Cavalcanti, 31	87	A/2	1980
106	AST	1	ECA0123	SELARGIUS (CA)	Via Cavalcanti, 31	87	A/2	1980
107	AST	1	ECA0125	SELARGIUS (CA)	Via Cavalcanti, 31	87	A/2	1980
108	AST	1	ECA0126	SELARGIUS (CA)	Via Cavalcanti, 27	96	A/2	1980
109	AST	1	ECA0127	SELARGIUS (CA)	Via Cavalcanti, 27	87	A/2	1980
110	AST	1	ECA0128	SELARGIUS (CA)	Via Cavalcanti, 27	96	A/2	1980
111	AST	1	ECA0129	SELARGIUS (CA)	Via Cavalcanti, 27	87	A/2	1980
112	AST	1	ECA0130	SELARGIUS (CA)	Via Cavalcanti, 27	96	A/2	1980
113	AST	1	ECA0131	SELARGIUS (CA)	Via Cavalcanti, 27	87	A/2	1980
114	AST	1	ECA0132	SELARGIUS (CA)	Via Cavalcanti, 27	94	A/2	1980
115	AST	1	ECA0133	SELARGIUS (CA)	Via Cavalcanti, 27	87	A/2	1980
116	AST	1	ECA0134	SELARGIUS (CA)	Via Cavalcanti, 31	96	A/2	1980
117	AST	1	ECA0136	SELARGIUS (CA)	Via Cavalcanti, 27	96	A/2	1980
118	AST	1	ECA0139	SELARGIUS (CA)	Via Cavalcanti, 27	87	A/2	1980
119	AST	1	ECA0142	SELARGIUS (CA)	Via Cavalcanti, 27	96	A/2	1980
120	AST	1	ECA0143	SELARGIUS (CA)	Via Cavalcanti, 27	96	A/2	1980
121	AST	1	ECA0144	SELARGIUS (CA)	Via Cavalcanti, 27	96	A/2	1980
122	AST	1	ECA0146	SELARGIUS (CA)	Via Cavalcanti, 27	96	A/2	1980

N°	Classif.	Status	Codice Alloggi	Località	Indirizzo	mq.	Cat. Catasto	Anno Costruz.
123	AST	1	ECA0147	SELARGIUS (CA)	Via Cavalcanti, 27	96	A/2	1980
124	AST	1	ECA0149	SELARGIUS (CA)	Via Cavalcanti, 27	96	A/2	1980
125	AST	1	ECA0150	SELARGIUS (CA)	Via Cavalcanti, 27	96	A/2	1980
126	ASGC	1	ECA0198	SILQUA (CA)	deposito munizioni	95	A/4	1969
127	ASGC	1	ECA0199	SILQUA (CA)	Magazzino Commissariato	97	A/3	1972
128	ASGC	1	ECA0201	SILQUA (CA)	Depocel	96	A/4	1969
129	AST	1	ECA0206	TEULADA (CA)	Caserma "Pisano"	105	A/2	1963
130	AST	1	ECA0207	TEULADA (CA)	Caserma "Pisano"	105	A/2	1963
131	AST	1	ECA0208	TEULADA (CA)	Caserma "Pisano"	105	A/2	1963
132	AST	1	ECA0210	TEULADA (CA)	Caserma "Pisano"	105	A/2	1963
133	AST	1	ECA0212	TEULADA (CA)	Caserma "Pisano"	105	A/2	1963
134	AST	1	ECA0213	TEULADA (CA)	Caserma "Pisano"	105	A/2	1963
135	AST	1	ECA0214	TEULADA (CA)	Caserma "Pisano"	105	A/2	1963
136	AST	1	ECA0215	TEULADA (CA)	Caserma "Pisano"	105	A/2	1963
137	AST	1	ECA0234	TEULADA (CA)	Caserma "Pisano"	83	A/2	1961
138	AST	1	ECA0235	TEULADA (CA)	Caserma "Pisano"	73	A/2	1961
139	AST	1	ECA0260	TEULADA (CA)	Caserma "Pisano"	110	A/2	1970
140	AST	1	ECA0262	TEULADA (CA)	Caserma "Pisano"	124	A/2	1970
141	AST	1	ECA0284	TEULADA (CA)	Caserma "Pisano"	106	A/2	1987
142	AST	1	ECA0285	TEULADA (CA)	Caserma "Pisano"	106	A/2	1987
143	ASI	1	ECA0286	TEULADA (CA)	Caserma "Pisano"	106	A/2	1987
144	AST	1	ECA0295	TEULADA (CA)	Caserma "Pisano"	106	A/2	1987

ALLOGGI DI SERVIZIO

ESERCITO

“UTENTI SENZA TITOLO”

Comando RFC Interregionale Nord	N.	897
Comando RFC Interregionale Centro	N.	1.844
Comando RFC Interregionale Sud	N.	324
Comando Militare Autonomo della Sardegna	N.	59
	Totale N.	3.124

ALLOGGI DI SERVIZIO

ESERCITO

“UTENTI SENZA TITOLO”

ANNESSO 2

COMANDO RFC INTERREGIONALE NORD

**COMANDO RFC INTERREGIONALE NORD
ALLOGGI DI SERVIZIO**

Utenti senza titolo - Tot.

897

Situazione aggiornata al: 12 dicembre 2002

Annesso 2

N°	Classif.	Status	Codice Alloggi	Località	Indirizzo	mq	Cat. Catasto	Anno Costruz.
1	AST	2	ESV0024	ALBENGA (SV)	Via Regione Rapalline, 22	137,88	A4	1930
2	AST	2	ESV0029	ALBENGA (SV)	Via Piave, 116	102,04	A3	1955
3	AST	2	ESV0030	ALBENGA (SV)	Via Piave, 116	86,35	A3	1955
4	AST	2	ESV0031	ALBENGA (SV)	Via Piave, 116	99,22	A3	1955
5	AST	2	ESV0033	ALBENGA (SV)	Via Piave, 116	95,76	A3	1955
6	AST	2	ESV0038	ALBENGA (SV)	Via Piave, 116	98,01	A3	1955
7	AST	2	ESV0039	ALBENGA (SV)	Via Piave, 116	98,13	A3	1955
8	AST	2	ESV0041	ALBENGA (SV)	Via Piave, 118	139,93	NC	1950
9	AST	2	ESV0042	ALBENGA (SV)	Via Piave, 118	119,9	NC	1950
10	AST	2	ESV0043	ALBENGA (SV)	Via Piave, 118	92,53	NC	1950
11	AST	2	ESV0044	ALBENGA (SV)	Via Piave, 118	101,15	NC	1950
12	AST	2	ESV0045	ALBENGA (SV)	Via Piave, 118	111,39	NC	1950
13	AST	2	ESV0050	ALBENGA (SV)	Via Piave, 118	134,05	NC	1950
14	AST	2	ESV0051	ALBENGA (SV)	Via Regione Sgorre, 20	81,76	NC	1938
15	AST	2	ESV0052	ALBENGA (SV)	Via Regione Sgorre, 20	95,41	NC	1938
16	AST	2	ESV0055	ALBENGA (SV)	Via Regione Sgorre, 20	122,61	NC	1938
17	AST	2	ESV0056	ALBENGA (SV)	Via Regione Sgorre, 20	77,99	NC	1938
18	ASI	2	ESV0058	ALBENGA (SV)	Via Regione Sgorre, 22	160,47	NC	1938
19	ASI	2	EPD0225	ALBIGNASEGO (PD)	Via Caravaggio, 5	225,02	A2	1987
20	AST	2	EPD0234	ALBIGNASEGO (PD)	Via Caravaggio, 5	175,21	A2	1987
21	AST	2	EPD0242	ALBIGNASEGO (PD)	Via Caravaggio, 5	144,38	A2	1987
22	AST	2	EAL0012	ALESSANDRIA (AL)	Via XXIV maggio, 5	132,1	NC	1910
23	AST	2	EAL0019	ALESSANDRIA (AL)	Via Brodolini, 50	100,99	NC	1990
24	AST	2	EAO0041	AOSTA (AO)	Via Frutaz, 4	137,16	NC	
25	AST	2	EIM0012	ARMA DI TAGGIA (IM)	Via San Francesco, 201	76,48	NC	1938
26	AST	2	EIM0013	ARMA DI TAGGIA (IM)	Via San Francesco, 201	80,35	NC	1938
27	AST	2	EIM0014	ARMA DI TAGGIA (IM)	Via San Francesco, 201	75,63	NC	1938
28	AST	2	EIM0015	ARMA DI TAGGIA (IM)	Via San Francesco, 201	81,25	NC	1938
29	AST	2	EPN0117	ARZENE (PN)	Via Delle Alpi, 36/b	96	A2	
30	AST	2	EAT0002	ASTI (AT)	Via Allende, 13	131,72	NC	1990
31	AST	2	EPN0130	AVIANO (PN)	Via Stretta, 3	84	A2	
32	AST	2	ENO0028	BELLINZAGO NOVARESE	Via Circonvallazione, 15	105	NC	1962
33	AST	2	EBL0011	BELLUNO (BL)	Via Jacopo Tasso, 20	179,99	A2	1962
34	AST	2	EBL0028	BELLUNO (BL)	Via Caduti Del Lavoro, 45	115,49	A2	1990
35	AST	2	EBL0035	BELLUNO (BL)	Via Caduti Del Lavoro, 47	114,25	A2	1990
36	AST	2	EBL0038	BELLUNO (BL)	Via Caduti Del Lavoro, 49	115,49	A2	1990
37	AST	2	EBL0041	BELLUNO (BL)	Via Caduti Del Lavoro, 49	116,94	A2	1990
38	AST	2	EBL0046	BELLUNO-TRAVAZZOI (BL)	Via Don Minzoni, 9	100,45	A2	1983
39	AST	2	EBG0005	BERGAMO (BG)	Via Galimberti, 3		NC	1930
40	AST	2	EBG0013	BERGAMO (BG)	Via Pinetti, 23		NC	1963
41	AST	2	EBG0014	BERGAMO (BG)	Via Pinetti, 23		NC	1963
42	ASI	2	EBZ0001	BOLZANO (BZ)	Via Cadorna, 18	142,01	A2	1962
43	ASI	2	EBZ0012	BOLZANO (BZ)	Via Cadorna, 20	149,54	A2	1960
44	AST	2	EBZ0017	BOLZANO (BZ)	Via Marconi, 29	112,45	A2	1958
45	AST	2	EBZ0021	BOLZANO (BZ)	Via Marconi, 27	108,2	A2	1958
46	AST	2	EBZ0022	BOLZANO (BZ)	Via Marconi, 15	92,96	A3	1960
47	AST	2	EBZ0025	BOLZANO (BZ)	Via Marconi, 15	58,07	A3	1960
48	AST	2	EBZ0026	BOLZANO (BZ)	Via Marconi, 15	93,53	A3	1960
49	AST	2	EBZ0027	BOLZANO (BZ)	Via Marconi, 15	90,82	A3	1960
50	AST	2	EBZ0032	BOLZANO (BZ)	Via Marconi, 15	57,8	A3	1960
51	AST	2	EBZ0034	BOLZANO (BZ)	Via Marconi, 15	92,47	A3	1960
52	AST	2	EBZ0035	BOLZANO (BZ)	Via Marconi, 15	29,18	A3	1960
53	ASI	2	EBZ0040	BOLZANO (BZ)	Via Marconi, 15	99,57	A3	1960
54	AST	2	EBZ0041	BOLZANO (BZ)	Via Marconi, 15	85,47	A3	1960
55	AST	2	EBZ0044	BOLZANO (BZ)	Via Marconi, 15	90,45	A3	1960
56	AST	2	EBZ0048	BOLZANO (BZ)	Via Marconi, 15	92,41	A3	1954

N°	Classif.	Status	Codice Alloggi	Località	Indirizzo	mq.	Cat. Catasto	Anno Costruz.
57	ASI	1	2 EBZ0051	BOLZANO (BZ)	Via Vittorio Veneto, 84	51,75	A2	1962
58	ASI	1	2 EBZ0053	BOLZANO (BZ)	Via Vittorio Veneto, 82	153,4	A3	1955
59	AST		2 EBZ0067	BOLZANO (BZ)	Via San Maurizio, 2	88,51	A2	1973
60	AST		2 EBZ0075	BOLZANO (BZ)	Via San Maurizio, 2	125,58	A2	1973
61	AST		2 EBZ0092	BOLZANO (BZ)	Via Resia, 124/1	88,22	A3	1978
62	AST		2 EBZ0093	BOLZANO (BZ)	Via Resia, 124	89,65	A3	1978
63	AST		2 EBZ0094	BOLZANO (BZ)	Via Resia, 128	86,03	A3	1947
64	AST		2 EBZ0096	BOLZANO (BZ)	Via Resia, 122	86,52	A3	1963
65	AST		2 EBZ0097	BOLZANO (BZ)	Via Resia, 122	86,42	A3	1963
66	AST		2 EBZ0098	BOLZANO (BZ)	Via Resia, 118	115,93	A3	1963
67	AST		2 EBZ0099	BOLZANO (BZ)	Via Resia, 122	94,73	A2	1963
68	AST		2 EBZ0100	BOLZANO (BZ)	Via Resia, 122	94,31	A3	1963
69	AST		2 EBZ0101	BOLZANO (BZ)	Via Resia, 120	80,74	A3	1947
70	AST		2 EBZ0102	BOLZANO (BZ)	Via Resia, 120	81,06	A3	1947
71	AST		2 EBZ0104	BOLZANO (BZ)	Via Resia, 126	64,39	A3	1957
72	AST		2 EBZ0106	BOLZANO (BZ)	Via Resia, 126	58,54	A3	1957
73	AST		2 EBZ0107	BOLZANO (BZ)	Via Resia, 126	54,2	A3	1957
74	AST		2 EBZ0109	BOLZANO (BZ)	Via Resia, 126	58,94	A3	1957
75	AST		2 EBZ0110	BOLZANO (BZ)	Via Resia, 126	50,14	A3	1957
76	AST		2 EBZ0111	BOLZANO (BZ)	Via Resia, 126	58,71	A3	1957
77	AST		2 EBZ0119	BOLZANO (BZ)	Via Vittorio Veneto, 86	149,36	A2	1982
78	AST		2 EBZ0121	BOLZANO (BZ)	Via Vittorio Veneto, 86	148,69	A2	1982
79	ASI	1	2 EBZ0128	BOLZANO (BZ)	Via Vittorio Veneto, 86	147,02	A2	1982
80	AST		2 EBZ0138	BOLZANO (BZ)	Via Resia, 124/A	126,68	A2	1985
81	AST		2 EBZ0140	BOLZANO (BZ)	Via Resia, 124/B	127,11	A2	1985
82	AST		2 EBZ0146	BOLZANO (BZ)	Via Resia, 124/B	125,37	A2	1985
83	AST		2 EBZ0154	BOLZANO (BZ)	Via Resia, 124/C	127,08	A2	1985
84	AST		2 EBZ0162	BOLZANO (BZ)	Via Resia, 124/D	127,1	A2	1985
85	AST		2 EBZ0164	BOLZANO (BZ)	Via Resia, 124/D	126,66	A2	1985
86	AST		2 EBZ0168	BOLZANO (BZ)	Via Resia, 124/D	126,51	A2	1985
87	AST		2 EBZ0170	BOLZANO (BZ)	Via Resia, 124/E	126,15	A2	1985
88	AST		2 EBZ0173	BOLZANO (BZ)	Via Resia, 124/E	127,74	A2	1985
89	AST		2 EBZ0179	BOLZANO (BZ)	Via Resia, 124/F	127,58	A2	1985
90	AST		2 EBZ0187	BOLZANO (BZ)	Via Resia, 124/F	128,35	A2	1985
91	AST		2 EBZ0188	BOLZANO (BZ)	Via Resia, 124/F	127,92	A2	1985
92	AST		2 EBZ0189	BOLZANO (BZ)	Via Resia, 124/G	127,73	A2	1985
93	AST		2 EBZ0203	BOLZANO (BZ)	Via Resia, 124/H	128,12	A2	1985
94	AST		2 EBZ0208	BOLZANO (BZ)	Via Resia, 124/H	128,07	A2	1985
95	AST		2 EBZ0209	BOLZANO (BZ)	Via Ortles, 20	138,34	A2	1988
96	AST		2 EBZ0216	BOLZANO (BZ)	Via Ortles, 20	133,11	A2	1988
97	AST		2 EBZ0220	BOLZANO (BZ)	Via Ortles, 22	136,47	A2	1988
98	AST		2 EBZ0237	BOLZANO (BZ)	Via Ortles, 24	138,04	A2	1988
99	AST		2 EBZ0252	BOLZANO (BZ)	Via Similaun, 8	101,98	A2	1990
100	AST		2 EBZ0253	BOLZANO (BZ)	Via Similaun, 8	100,97	A2	1990
101	AST		2 EBZ0254	BOLZANO (BZ)	Via Similaun, 8	100,87	A2	1990
102	AST		2 EBZ0612	BOLZANO (BZ)	Via Ortles, 32	133,95	A2	1996
103	AST		2 EBZ0686	BOLZANO (BZ)	Via Resia, 122/C	98,01	A2	1997
104	AST		2 ECN0041	BORGO SAN DALMAZZO	Via Cuneo, 42	189,17	NC	1937
105	AST		2 EBS0005	BRESCIA (BS)	Via Oberdan, 73		NC	1931
106	AST		2 EBS0013	BRESCIA (BS)	Via Raffaello, 1		NC	1985
107	AST		2 EBS0014	BRESCIA (BS)	Via Raffaello, 1		NC	1985
108	AST		2 EBS0015	BRESCIA (BS)	Via Spalti San Marco, 39		NC	1300
109	AST		2 EBS0016	BRESCIA (BS)	Via Spalti San Marco, 39		NC	1300
110	AST		2 EBS0017	BRESCIA (BS)	Via Spalti San Marco, 39		NC	1300
111	AST		2 EBS0020	BRESCIA (BS)	Via Campo Marte		NC	1900
112	AST		2 EBS0021	BRESCIA (BS)	Via Campo Marte		NC	1900
113	AST		2 EBS0022	BRESCIA (BS)	Piazza d'Armi, 4		NC	1930
114	ASGC		2 EBS0023	BRESCIA (BS)	Via Valle Monpiano		NC	1938
115	AST		2 EBS0024	BRESCIA (BS)	Via Don G. Vender, 89		NC	1900
116	AST		2 EBS0034	BRESCIA (BS)	Via Cucca, 16		NC	1960
117	AST		2 EBS0035	BRESCIA (BS)	Via Cucca, 16		NC	1960
118	AST		2 EBS0043	BRESCIA (BS)	Via Piave, 225		NC	1960

N°	Classif.	Status	Codice Alloggi	Località	Indirizzo	mq.	Cat. Catasto	Anno Costruz.
119	AST	2	EBS0049	BRESCIA (BS)	Via Piave, 225		NC	1960
120	AST	2	EBS0050	BRESCIA (BS)	Via Piave, 225		NC	1960
121	AST	2	EBS0052	BRESCIA (BS)	Via Longure, 26		A2	1993
122	AST	2	EBS0053	BRESCIA (BS)	Via Longure, 26		A2	1993
123	AST	2	EBS0056	BRESCIA (BS)	Via Longure, 26		A2	1993
124	AST	2	EBS0058	BRESCIA (BS)	Via Longure, 26		A2	1993
125	AST	2	EBZ0275	BRESSANONE (BZ)	Via Dante, 17	178,75	A3	1955
126	AST	2	EBZ0312	BRESSANONE (BZ)	Via San Giuseppe, 49/A	142,31	A2	1984
127	AST	2	EBZ0315	BRESSANONE (BZ)	Via San Giuseppe, 51	141,75	A2	1985
128	AST	2	EBZ0320	BRESSANONE (BZ)	Via San Giuseppe, 51/A	147,21	A2	1984
129	AST	2	EBZ0336	BRESSANONE (BZ)	Via Dante, 17	143,53	A2	1992
130	AST	2	EBZ0337	BRESSANONE (BZ)	Via Dante, 17	143,53	A2	1995
131	AST	2	EBZ0344	BRESSANONE (BZ)	Via Dante, 17	150,7	A2	1993
132	AST	2	EBZ0777	BRESSANONE (BZ)	Via Dante, 45	148	A2	
133	AST	2	EBZ0787	BRESSANONE (BZ)	Via Dante, 45	146	A2	
134	AST	2	EBZ0365	BRUNICO (BZ)	Via Degli Alpini, 4	138,86	A2	1962
135	ASI	2	EBZ0761	BRUNICO (BZ)	Via Defregger, 11		A2	1998
136	AST	2	EVA0005	BUSTO ARSIZIO (VA)	Via Ugo Mara, 7		NC	1955
137	AST	2	EVA0007	BUSTO ARSIZIO (VA)	Via Ugo Mara, 7		NC	1955
138	AST	2	EVA0008	BUSTO ARSIZIO (VA)	Via Ugo Mara, 9		NC	1955
139	ASGC	2	ETO0433	CAMBIANO (TO)	Via Autoparco Militare, 15	212	NC	1970
140	AST	2	EM0236	CAMNAGO (MI)	Via XXIV maggio, 14		NC	
141	AST	2	EM0243	CAMNAGO (MI)	Via XXIV maggio, 14		NC	
142	AST	2	EPN0144	CASARSA DELLA DELIZIA	Via Monte Peralba, 52	138	A2	
143	AST	2	EPN0145	CASARSA DELLA DELIZIA	Via Monte Peralba, 52	126	A2	
144	AST	2	EPN0147	CASARSA DELLA DELIZIA	Via Monte Peralba, 52	124	A2	
145	AST	2	EPN0156	CASARSA DELLA DELIZIA	Via Monte Peralba, 54	137	A2	
146	AST	2	ETV0058	CASIER (TV)	Via Zermanese, 49	153,38	A2	1984
147	AST	2	ETV0093	CASIER (TV)	Via Zermanese, 51	153,16	A2	1986
148	AST	2	ETV0097	CASIER (TV)	Via Zermanese, 53	153,16	A2	1992
149	AST	2	ETV0099	CASIER (TV)	Via Zermanese, 53	153,16	A2	1992
150	AST	2	ETV0100	CASIER (TV)	Via Zermanese, 43	153,16	A2	1992
151	AST	2	ETV0115	CASIER (TV)	Via Zermanese, 59	153,16	A2	1992
152	AST	2	ETV0121	CASIER (TV)	Via Zermanese, 51	149,86	A2	1994
153	AST	2	ETV0122	CASIER (TV)	Via Zermanese, 51	152,16	A2	1994
154	AST	2	ETV0123	CASIER (TV)	Via Zermanese, 51	149,86	A2	1994
155	AST	2	ETV0128	CASIER (TV)	Via Zermanese, 53	152,16	A2	1994
156	AST	2	ETV0129	CASIER (TV)	Via Zermanese, 53	149,86	A2	1994
157	AST	2	ETV0130	CASIER (TV)	Via Zermanese, 53	149,86	A2	1994
158	AST	2	EUD0417	CERVIGNANO DEL FRIULI	Via Garibaldi, 27	102	A2	
159	AST	2	EUD0418	CERVIGNANO DEL FRIULI	Via Garibaldi, 25	78	A2	
160	AST	2	EGE0062	CHIAVARI (GE)	Via Parma, 10	110,49	A2	1949
161	AST	2	EGE0063	CHIAVARI (GE)	Via Parma, 10	125,01	A2	1949
162	AST	2	EGE0064	CHIAVARI (GE)	Via Parma, 10	112,09	A2	1949
163	AST	2	EGE0065	CHIAVARI (GE)	Via Parma, 10	130,45	A2	1949
164	AST	2	EGE0069	CHIAVARI (GE)	Via Parma, 10	129,87	A2	1949
165	AST	2	EGE0070	CHIAVARI (GE)	Via Parma, 12	128,83	A2	1951
166	AST	2	EGE0071	CHIAVARI (GE)	Via Parma, 12	112,61	A2	1951
167	AST	2	EGE0073	CHIAVARI (GE)	Via Parma, 12	114,11	A2	1951
168	AST	2	EGE0075	CHIAVARI (GE)	Via Parma, 12	113,89	A2	1951
169	AST	2	EGE0077	CHIAVARI (GE)	Via Parma, 14	119,79	A2	1955
170	AST	2	EGE0078	CHIAVARI (GE)	Via Parma, 14	120,34	A2	1955
171	AST	2	EGE0079	CHIAVARI (GE)	Via Parma, 14	126,72	A2	1955
172	AST	2	EGE0080	CHIAVARI (GE)	Via Parma, 14	123,35	A2	1955
173	AST	2	EGE0081	CHIAVARI (GE)	Via Parma, 14	123,35	A2	1955
174	AST	2	EGE0082	CHIAVARI (GE)	Via Parma, 14	131,68	A2	1955
175	AST	2	EGE0083	CHIAVARI (GE)	Via Parma, 14	121,64	A2	1955
176	AST	2	EGE0085	CHIAVARI (GE)	Via Parma, 120	107,28	A3	1958
177	AST	2	EGE0089	CHIAVARI (GE)	Via Parma, 120	105,8	A3	1958
178	AST	2	EGE0090	CHIAVARI (GE)	Via Parma, 120	103,02	A3	1958
179	AST	2	EGE0091	CHIAVARI (GE)	Via Parma, 120	108,98	A3	1958
180	AST	2	EGE0092	CHIAVARI (GE)	Via Parma, 120	105,08	A3	1958

N°	Classif.	Status	Codice Alloggi	Località	Indirizzo	mq.	Cat. Catasto	Anno Costruz.
181	AST	2	EGE0093	CHIAVARI (GE)	Via Parma, 120	99,48	A3	1958
182	AST	2	EGE0094	CHIAVARI (GE)	Via Parma, 120	102,24	A3	1958
183	AST	2	EGE0096	CHIAVARI (GE)	Via Parma, 118	107,11	A3	1958
184	AST	2	EGE0097	CHIAVARI (GE)	Via Parma, 118	101,92	A3	1958
185	AST	2	EGE0098	CHIAVARI (GE)	Via Parma, 118	105,3	A3	1958
186	AST	2	EGE0100	CHIAVARI (GE)	Via Parma, 118	108,02	A3	1958
187	AST	2	EGE0101	CHIAVARI (GE)	Via Parma, 118	105,59	A3	1958
188	AST	2	EGE0102	CHIAVARI (GE)	Via Parma, 118	104,3	A3	1958
189	AST	2	EGE0103	CHIAVARI (GE)	Via Parma, 118	102,4	A3	1958
190	AST	2	EGE0105	CHIAVARI (GE)	Via Parma, 124/A	117,76	NC	1986
191	AST	2	EGE0106	CHIAVARI (GE)	Via Parma, 124/A	104,17	NC	1986
192	AST	2	EGE0107	CHIAVARI (GE)	Via Parma, 124/A	141,35	NC	1986
193	AST	2	EGE0110	CHIAVARI (GE)	Via Parma, 124/A	142,02	NC	1986
194	AST	2	EGE0114	CHIAVARI (GE)	Via Parma, 124/L	111,1	A3	1955
195	AST	2	EGE0115	CHIAVARI (GE)	Via Parma, 124/L	103,51	A3	1955
196	AST	2	EGE0116	CHIAVARI (GE)	Via Parma, 124/L	109,97	A3	1955
197	AST	2	EGE0117	CHIAVARI (GE)	Via Parma, 124/L	104,44	A3	1955
198	AST	2	EGE0118	CHIAVARI (GE)	Via Parma, 124/L	110,33	A3	1955
199	AST	2	EGE0119	CHIAVARI (GE)	Via Parma, 124/L	103,6	A3	1955
200	AST	2	EGE0120	CHIAVARI (GE)	Via Parma, 124/L	109,99	A3	1955
201	AST	2	EGE0121	CHIAVARI (GE)	Via Parma, 124/D	87,31	NC	1875
202	AST	2	EGE0123	CHIAVARI (GE)	Via Parma, 124/D	117,44	NC	1875
203	AST	2	EGE0124	CHIAVARI (GE)	Via Parma, 124/D	103,81	NC	1875
204	AST	2	EGE0125	CHIAVARI (GE)	Via Parma, 124/D	142,06	NC	1875
205	AST	2	EGE0126	CHIAVARI (GE)	Via Parma, 124/D	118,68	NC	1875
206	AST	2	EGE0127	CHIAVARI (GE)	Via Parma, 124/D	104,05	NC	1875
207	AST	2	EGE0129	CHIAVARI (GE)	Via Parma, 124/D	117,59	NC	1875
208	AST	2	EGE0130	CHIAVARI (GE)	Via Parma, 124/D	103,73	NC	1875
209	AST	2	EGE0131	CHIAVARI (GE)	Via Parma, 124/D	141,64	NC	1875
210	AST	2	EGE0132	CHIAVARI (GE)	Via Parma, 124/D	118,46	NC	1875
211	AST	2	EGE0134	CHIAVARI (GE)	Via Parma, 124/D	142,45	NC	1875
212	AST	2	EGE0135	CHIAVARI (GE)	Via Parma, 124/D	117,62	NC	1875
213	AST	2	EGE0136	CHIAVARI (GE)	Via Parma, 124/L	98,27	A4	1983
214	AST	2	EGE0137	CHIAVARI (GE)	Via Parma, 124/B	113,7	A4	1983
215	AST	2	EGE0138	CHIAVARI (GE)	Via Parma, 124/B	118,49	A4	1983
216	AST	2	EGE0139	CHIAVARI (GE)	Via Parma, 124/B	118,49	A4	1983
217	AST	2	EGE0140	CHIAVARI (GE)	Via Parma, 124/B	113,7	A4	1983
218	AST	2	EGE0141	CHIAVARI (GE)	Via Parma, 124/B	113,7	A4	1983
219	AST	2	EGE0142	CHIAVARI (GE)	Via Parma, 124/B	116,81	A4	1983
220	AST	2	EGE0143	CHIAVARI (GE)	Via Parma, 124/M	99,12	A3	1951
221	AST	2	EGE0144	CHIAVARI (GE)	Via Parma, 124/M	101,66	A3	1951
222	AST	2	EGE0145	CHIAVARI (GE)	Via Parma, 124/M	104,51	A3	1951
223	AST	2	EGE0148	CHIAVARI (GE)	Via Parma, 124/M	106,22	A3	1951
224	AST	2	EUD0467	CIVIDALE DEL FRIULI (UD)	Via Premariacco, 17	164	A2	
225	AST	2	EUD0471	CIVIDALE DEL FRIULI (UD)	Via Premariacco, 17	151	A2	
226	AST	2	EUD0476	CIVIDALE DEL FRIULI (UD)	Via Premariacco, 17	151	A2	
227	AST	2	EUD0482	CIVIDALE DEL FRIULI (UD)	Via Premariacco, 17	135	A2	
228	AST	2	EUD0486	CIVIDALE DEL FRIULI (UD)	Via Premariacco, 17	151	A2	
229	AST	2	EUD0487	CIVIDALE DEL FRIULI (UD)	Via Premariacco, 17	135	A2	
230	AST	2	EUD0488	CIVIDALE DEL FRIULI (UD)	Via Premariacco, 17	152	A2	
231	AST	2	EUD0498	CIVIDALE DEL FRIULI (UD)	Via Premariacco, 17	152	A2	
232	AST	2	ECO0007	COMO (CO)	Via Frigerio, 1		NC	1965
233	AST	2	ECO0010	COMO (CO)	Via Frigerio, 1		NC	1965
234	AST	2	ETV0147	CONEGLIANO (TV)	Via Zamara, 4	115,49	A3	1964
235	AST	2	ETV0149	CONEGLIANO (TV)	Via Zamara, 4	115,31	A3	1964
236	AST	2	ETV0150	CONEGLIANO (TV)	Via Zamara, 4	106,42	A3	1964
237	AST	2	ETV0179	CONEGLIANO (TV)	Via Santa Caterina da Siena,	114,78	A3	1981
238	AST	2	ETV0185	CONEGLIANO (TV)	Via Santa Caterina da Siena,	155,37	A3	1981
239	AST	2	ETV0186	CONEGLIANO (TV)	Via Santa Caterina da Siena,	138,57	A3	1981
240	AST	2	ETV0187	CONEGLIANO (TV)	Via Santa Caterina da Siena,	122,28	A3	1981
241	AST	2	ETV0188	CONEGLIANO (TV)	Via Santa Caterina da Siena,	131,82	A3	1981
242	AST	2	ETV0191	CONEGLIANO (TV)	Via Santa Caterina da Siena,	124,24	A3	1981

N°	Classif.	Status	Codice Alloggi	Località	Indirizzo	mq.	Cat. Catasto	Anno Costruz.
243	AST		2 EGO0067	CORMONS (GO)	Via Bancaria, 24	134	A2	
244	AST		2 EGO0081	CORMONS (GO)	Via Bancaria, 16	116	A2	
245	AST		2 ECR0007	CREMONA (CR)	Via Del Consorzio, 7		NC	
246	AST		2 ECR0011	CREMONA (CR)	Via E. Sacchi, 9		NC	1887
247	AST		2 ECR0016	CREMONA (CR)	Via E. Sacchi, 9		NC	1887
248	ASI	-	2 ECN0003	CUNEO (CN)	Via Don Orione, 6	148,23	NC	1966
249	AST		2 ECN0007	CUNEO (CN)	Via Don Orione, 6	150,4	NC	1966
250	AST		2 ECN0011	CUNEO (CN)	Via Don Orione, 6	122,23	NC	1966
251	AST		2 ECN0012	CUNEO (CN)	Via Don Orione, 6	117,73	NC	1966
252	ASI	-	2 ECN0014	CUNEO (CN)	Via Don Orione, 6	124,73	NC	1966
253	ASI	-	2 ECN0016	CUNEO (CN)	Via Don Orione, 8	136,23	NC	1966
254	AST		2 ECN0021	CUNEO (CN)	Via Don Orione, 8	152,05	NC	1966
255	AST		2 ECN0025	CUNEO (CN)	Via Don Orione, 8	136,97	NC	1966
256	AST		2 ECN0026	CUNEO (CN)	Via Don Orione, 8	118,43	NC	1966
257	AST		2 ECN0027	CUNEO (CN)	Via Tancredi Dottarosso, 7	113,75	NC	1966
258	AST		2 ECN0032	CUNEO (CN)	Via Tancredi Dottarosso, 7	115,4	NC	1966
259	AST		2 EIM0022	DIANO CASTELLO (IM)	Via San Pietro, 43	158,1	NC	1957
260	AST		2 EIM0023	DIANO CASTELLO (IM)	Via San Pietro, 43	143,77	NC	1957
261	ASI	-	2 EBZ0716	DOBBIACO (BZ)	Via Maxmilian, 11	119,49	A2	1997
262	AST		2 EBZ0719	DOBBIACO (BZ)	Via Maxmilian, 11	125	A2	1997
263	AST		2 ECN0061	FOSSANO (CN)	Via Don Minzoni, 28	89,9	NC	1990
264	AST		2 ECN0066	FOSSANO (CN)	Via Don Minzoni, 28	103,88	NC	1990
265	AST		2 EVC0053	GATTINARA (VC)	Via Manzoni, 5	100,96	NC	1965
266	AST		2 EUD0547	GEMONA DEL FRIULI (UD)	Via Villa, 15	117	A2	
267	ASI	-	2 EGE0001	GENOVA (GE)	Piazza Sturla, 3	143,9	A3	
268	AST		2 EGE0003	GENOVA (GE)	Via Lagaccio, 41	154,31	NC	1966
269	AST		2 EGE0004	GENOVA (GE)	Via Lagaccio, 41	206,68	NC	1966
270	AST		2 EGE0011	GENOVA (GE)	Via Lagaccio, 41	118,02	NC	1966
271	AST		2 EGE0015	GENOVA (GE)	Via Lagaccio, 41	205,19	NC	1966
272	AST		2 EGE0023	GENOVA (GE)	Via Lagaccio, 41	181,02	NC	1966
273	AST		2 EGE0042	GENOVA (GE)	Corso Andrea Podestà, 8	143,86	NC	1977
274	AST		2 EGE0043	GENOVA (GE)	Corso Andrea Podestà, 8	120,56	NC	1977
275	AST		2 EGE0050	GENOVA (GE)	Via Brigata Salerno, 15	116,8	NC	1959
276	AST		2 EGE0055	GENOVA (GE)	Via Brigata Salerno, 15	87,03	NC	1959
277	AST		2 EGE0058	GENOVA (GE)	Via Brigata Salerno, 15	85,43	NC	1959
278	AST		2 EGE0060	GENOVA (GE)	Via Brigata Salerno, 15	87,67	NC	1959
279	AST		2 EBS0069	GHEDI (BS)	Via Risorgimento, 2.		NC	
280	AST		2 EBS0075	GHEDI (BS)	Via Risorgimento, 2.		NC	
281	AST		2 EGO0002	GORIZIA (GO)	Via Ristori 52/B	144	A3	
282	AST		2 EGO0007	GORIZIA (GO)	Via Ristori 52/B	144	A3	
283	AST		2 EGO0008	GORIZIA (GO)	Via Ristori 52/B	146	A3	
284	AST		2 EGO0023	GORIZIA (GO)	Via Ristori 52/C	175	A3	
285	AST		2 EGO0030	GORIZIA (GO)	Via Ristori 52/A	156	A3	
286	AST		2 EBG0016	GORLE (BG)	Via Martinella, 2		NC	
287	AST		2 EGO0100	GRADISCA D'ISONZO (GO)	Via Trieste, 50	144	A2	
288	AST		2 EGO0101	GRADISCA D'ISONZO (GO)	Via Trieste, 50	148	A2	
289	AST		2 EIM0002	IMPERIA (IM)	Via Vecchia Piemonte, 23	88,33	A3	1950
290	AST		2 EIM0004	IMPERIA (IM)	Via Vecchia Piemonte, 23	96,07	A3	1950
291	AST		2 EIM0005	IMPERIA (IM)	Via Vecchia Piemonte, 23	88,33	A3	1950
292	AST		2 EIM0006	IMPERIA (IM)	Via Vecchia Piemonte, 23	96,08	A3	1950
293	AST		2 EIM0007	IMPERIA (IM)	Via Vecchia Piemonte, 23	94,42	A3	1950
294	AST		2 ESP0011	LA SPEZIA (SP)	Via Garibaldi, 10	143,73	NC	
295	AST		2 EBZ0383	LAIVES (BZ)	Via Stazione, 41	249,23	A2	1962
296	AST		2 EVR0320	LEGNAGO (VR)	Via F. Turati, 5	103,52	A3	1953
297	AST		2 EVR0321	LEGNAGO (VR)	Via F. Turati, 5	115,23	A3	1953
298	AST		2 EVR0322	LEGNAGO (VR)	Via Cavalcaselle, 12	131,35	A3	1962
299	AST		2 EVR0324	LEGNAGO (VR)	Via I° Maggio, 1	105,56	A3	1962
300	AST		2 EMI0253	LEGNANO (MI)	Via Milano, 51		NC	1934
301	AST		2 EMI0254	LEGNANO (MI)	Via Milano, 51		NC	1934
302	AST		2 EMI0257	LEGNANO (MI)	Via Milano, 51		A2	1934
303	AST		2 EMI0259	LEGNANO (MI)	Via Milano, 51		NC	1934
304	ASI	-	2 EMI0263	LEGNANO (MI)	Viale Cadorna, 8		A3	1934

N°	Classif.	Status	Codice Alloggi	Località	Indirizzo	mq.	Cat. Catasto	Anno Costruz.
305	AST	2	EMI0267	LEGNANO (MI)	Viale Cadorna, 8		A3	1934
306	AST	2	EMI0269	LEGNANO (MI)	Viale Cadorna, 8		A3	1934
307	AST	2	EMI0275	LEGNANO (MI)	Viale Cadorna, 8		A3	1934
308	AST	2	EMI0276	LEGNANO (MI)	Viale Cadorna, 8		A3	1934
309	AST	2	ELO0110	LODI (MI)	Via Walter Tobagi, 14		A2	1990
310	AST	2	ELO0113	LODI (MI)	Via Walter Tobagi, 14		A2	1990
311	AST	2	ELO0121	LODI (MI)	Via Walter Tobagi, 14		A2	1990
312	AST	2	EPN0199	MANIAGO (PN)	Via Manzoni, 18 (cond.misto)	110	A2	
313	AST	2	EPN0209	MANIAGO (PN)	Via Pordenone, 90	153	A2	
314	AST	2	EPN0214	MANIAGO (PN)	Via Pordenone, 90	153	A2	
315	ASI -	2	EMN0008	MANTOVA (MN)	Via Learco Guerra, 2/A		NC	1400
316	AST	2	EMN0016	MANTOVA (MN)	Via Giulio Romano, 5		NC	1500
317	AST	2	EMN0018	MANTOVA (MN)	Via Giulio Romano, 5		NC	1500
318	AST	2	EMN0020	MANTOVA (MN)	Via Giulio Romano, 5		NC	1500
319	AST	2	EMN0025	MANTOVA (MN)	Via Giulio Romano, 5		NC	1500
320	AST	2	EMN0034	MANTOVA (MN)	Via Dei Toscani 28/A		NC	1984
321	AST	2	EMN0035	MANTOVA (MN)	Via Dei Toscani 28/A		NC	1984
322	AST	2	EMN0039	MANTOVA (MN)	Via Dei Toscani 28/B		NC	1984
323	AST	2	EBZ0410	MERANO (BZ)	Via Palade, 33	249,52	A2	1960
324	AST	2	EBZ0428	MERANO (BZ)	Via Delle Corse, 102	133,52	A2	1961
325	AST	2	EBZ0443	MERANO (BZ)	Via Carducci, 67	89,68	A2	1960
326	AST	2	EBZ0444	MERANO (BZ)	Via Carducci, 67	95,41	A2	1960
327	AST	2	EBZ0453	MERANO (BZ)	Via Carducci, 67	92,8	A2	1960
328	AST	2	EBZ0458	MERANO (BZ)	Via O. Huber, 20	90,13	A2	1961
329	AST	2	EBZ0459	MERANO (BZ)	Via O. Huber, 24	101,41	A2	1962
330	AST	2	EBZ0462	MERANO (BZ)	Via O. Huber, 24	90,13	A2	1962
331	AST	2	EBZ0467	MERANO (BZ)	Via Mainardo, 31	96,42	A2	1961
332	AST	2	EBZ0470	MERANO (BZ)	Via Mainardo, 29	105,21	A2	1960
333	AST	2	EBZ0471	MERANO (BZ)	Via Mainardo, 29	102,42	A2	1960
334	AST	2	EBZ0478	MERANO (BZ)	Via Palade, 71	109,8	A2	1986
335	AST	2	EBZ0480	MERANO (BZ)	Via Palade, 25/A	111,24	A2	1986
336	AST	2	EBZ0486	MERANO (BZ)	Via Palade, 71	109,8	A2	1986
337	AST	2	EBZ0488	MERANO (BZ)	Via Palade, 71	111,24	A2	1986
338	AST	2	EBZ0490	MERANO (BZ)	Via Palade, 71	141,35	A2	1953
339	AST	2	EBZ0493	MERANO (BZ)	Via Palade, 71	100,88	A2	1957
340	AST	2	EBZ0494	MERANO (BZ)	Via Palade, 71	103,33	A2	1986
341	AST	2	EBZ0497	MERANO (BZ)	Via Palade, 71	117,44	A2	1992
342	AST	2	EBZ0504	MERANO (BZ)	Via Palade, 71	126,93	A2	1992
343	AST	2	EBZ0506	MERANO (BZ)	Via Palade, 71	90,91	A2	1992
344	AST	2	EBZ0512	MERANO (BZ)	Via Palade, 71	127,26	A2	1992
345	AST	2	EMI0008	MILANO (MI)	Corso Italia, 58		NC	1967
346	AST	2	EMI0010	MILANO (MI)	Via Anzani, 8		NC	1933
347	AST	2	EMI0011	MILANO (MI)	Via Anzani, 8		NC	1933
348	AST	2	EMI0013	MILANO (MI)	Via Anzani, 8		NC	1933
349	AST	2	EMI0020	MILANO (MI)	Via Anzani, 8		NC	1933
350	AST	2	EMI0021	MILANO (MI)	Via Anzani, 8		NC	1933
351	AST	2	EMI0023	MILANO (MI)	Via Anzani, 8		NC	1933
352	AST	2	EMI0024	MILANO (MI)	Via Anzani, 8		NC	1933
353	AST	2	EMI0025	MILANO (MI)	Via Anzani, 8		NC	1933
354	AST	2	EMI0026	MILANO (MI)	Via Anzani, 8		NC	1933
355	AST	2	EMI0027	MILANO (MI)	Via Anzani, 8		NC	1933
356	AST	2	EMI0029	MILANO (MI)	Via Anzani, 8		NC	1933
357	AST	2	EMI0035	MILANO (MI)	Via Cardinale Tosi, 5		NC	1994
358	AST	2	EMI0036	MILANO (MI)	Via Cardinale Tosi, 5		NC	1994
359	ASI -	2	EMI0038	MILANO (MI)	Via Cardinale Tosi, 5		NC	
360	AST	2	EMI0039	MILANO (MI)	Via Cardinale Tosi, 5		NC	1994
361	AST	2	EMI0044	MILANO (MI)	Via Cardinale Tosi, 5		NC	1994
362	AST	2	EMI0046	MILANO (MI)	Via Cardinale Tosi, 5		NC	1994
363	AST	2	EMI0048	MILANO (MI)	Via Cardinale Tosi, 7		NC	1995
364	AST	2	EMI0051	MILANO (MI)	Via Cardinale Tosi, 7		NC	1995
365	AST	2	EMI0056	MILANO (MI)	Via Civenna, 7		A3	1958
366	AST	2	EMI0069	MILANO (MI)	Via Civenna, 7		A3	1958

N°	Classif.	Status	Codice Alloggi	Località	Indirizzo	mq.	Cat. Catasto	Anno Costruz.
367	AST	-	2.EMI0073	MILANO (MI)	Via Civenna, 7		A3	1958
368	ASI	-	2.EMI0076	MILANO (MI)	Via Del Carmine, 4		NC	1900
369	AST	-	2.EMI0087	MILANO (MI)	Via Della Rovere, 11		A4	1932
370	ASI	-	2.EMI0091	MILANO (MI)	Via Forze Armate, 113		NC	1932
371	AST	-	2.EMI0102	MILANO (MI)	Via Forze Armate, 180		A3	1932
372	AST	-	2.EMI0108	MILANO (MI)	Via Giangirol Savoldo, 4		NC	1962
373	AST	-	2.EMI0112	MILANO (MI)	Via Giulio Mazzarino, 19		NC	1933
374	ASI	-	2.EMI0119	MILANO (MI)	Via Olivieri, 8		A4	1932
375	AST	-	2.EMI0133	MILANO (MI)	Via Olivieri, 24		A3	1984
376	AST	-	2.EMI0141	MILANO (MI)	Via Olivieri, 24		A3	1984
377	AST	-	2.EMI0156	MILANO (MI)	Via Olivieri, 26		A3	1991
378	AST	-	2.EMI0164	MILANO (MI)	Via Olivieri, 26		A3	1991
379	AST	-	2.EMI0169	MILANO (MI)	Via Olivieri, 26		A3	1991
380	AST	-	2.EMI0172	MILANO (MI)	Via Olivieri, 26		A3	1991
381	AST	-	2.EMI0180	MILANO (MI)	Via Saint Bon, 5		NC	1932
382	AST	-	2.EMI0208	MILANO (MI)	Viale Suzzani, 131		NC	1960
383	AST	-	2.EMI0215	MILANO (MI)	Viale Suzzani, 131		NC	1983
384	AST	-	2.EMI0220	MILANO (MI)	Viale Suzzani, 131		NC	1983
385	AST	-	2.EMI0226	MILANO (MI)	Viale Suzzani, 131		NC	1983
386	AST	-	2.EMI0229	MILANO (MI)	Viale Suzzani, 131		NC	1983
387	AST	-	2.ETV0212	MOTTA DI LIVENZA (TV)	Via Meschio, 5	139,41	A3	1982
388	AST	-	2.ETV0213	MOTTA DI LIVENZA (TV)	Via Meschio, 1	147,86	A3	1982
389	AST	-	2.ETV0214	MOTTA DI LIVENZA (TV)	Via Meschio, 1	153,48	A3	1982
390	AST	-	2.ETV0215	MOTTA DI LIVENZA (TV)	Via Meschio, 1	131,55	A3	1982
391	AST	-	2.EVE0234	MUSILE DI PIAVE (VE)	Via Bellini, 45	120,28	A3	1986
392	AST	-	2.ENO0014	NOVARA (NO)	Via San Lazzaro D. Costa, 3	129,37	NC	
393	AST	-	2.ENO0015	NOVARA (NO)	Via San Lazzaro D. Costa, 3	104,55	NC	
394	AST	-	2.ENO0016	NOVARA (NO)	Via San Lazzaro D. Costa, 3	124,12	NC	
395	AST	-	2.ENO0020	NOVARA (NO)	Via San Lazzaro D. Costa, 3	128,25	NC	
396	AST	-	2.ENO0022	NOVARA (NO)	Via San Lazzaro D. Costa, 3	104,12	NC	
397	AST	-	2.ETV0219	ODERZO (TV)	Piazza Cavour, 4/6	128,82	A2	1963
398	AST	-	2.ETV0223	ODERZO (TV)	Via DIAZ, 16	164,25	A2	1963
399	ASI	-	2.ETV0224	ODERZO (TV)	Via DIAZ, 16	164,25	A2	1963
400	AST	-	2.ETV0226	ODERZO (TV)	Via DIAZ, 16	164,25	A2	1963
401	AST	-	2.ENO0074	OLEGGIO (NO)	Via San Bartolomeo, 17	106,19	NC	1966
402	AST	-	2.ENO0075	OLEGGIO (NO)	Via San Bartolomeo, 17	109,86	NC	1966
403	AST	-	2.ENO0076	OLEGGIO (NO)	Via San Bartolomeo, 17	102,68	NC	1966
404	AST	-	2.ENO0077	OLEGGIO (NO)	Via San Bartolomeo, 17	104,21	NC	1966
405	AST	-	2.EBS0078	OME (BS)	Località Monte Cimarone		NC	
406	AST	-	2.ETO0460	OULX (TO)	Corso Montenero, 27.	157,75	NC	1939
407	AST	-	2.ETO0461	OULX (TO)	Corso Montenero, 27.	138,3	NC	1939
408	AST	-	2.EPD0005	PADOVA (PD)	Via San Prodocimo, 63	141,19	A3	1948
409	AST	-	2.EPD0016	PADOVA (PD)	Corso Milano, 121/E	131,43	A3	1948
410	ASI	-	2.EPD0021	PADOVA (PD)	Corso Milano, 121/B	134,86	A3	1948
411	AST	-	2.EPD0025	PADOVA (PD)	Corso Milano, 121/B	115,21	A3	1948
412	AST	-	2.EPD0032	PADOVA (PD)	Corso Milano, 121/A	89,49	A3	1948
413	AST	-	2.EPD0033	PADOVA (PD)	Corso Milano, 121	106,36	A3	1948
414	AST	-	2.EPD0034	PADOVA (PD)	Corso Milano, 121	118,48	A3	1948
415	AST	-	2.EPD0036	PADOVA (PD)	Corso Milano, 121	85,17	A3	1948
416	AST	-	2.EPD0039	PADOVA (PD)	Corso Milano, 121/A	81,2	A3	1951
417	AST	-	2.EPD0041	PADOVA (PD)	Corso Milano, 121/A	68,53	A3	1951
418	AST	-	2.EPD0048	PADOVA (PD)	Corso Milano, 121	113,27	A3	1948
419	AST	-	2.EPD0050	PADOVA (PD)	Corso Milano, 121	89,04	A3	1948
420	AST	-	2.EPD0053	PADOVA (PD)	Corso Milano, 121/A	70,47	A3	1951
421	AST	-	2.EPD0054	PADOVA (PD)	Corso Milano, 121/A	83,85	A3	1951
422	AST	-	2.EPD0061	PADOVA (PD)	Corso Milano, 121/A	69,34	A3	1951
423	AST	-	2.EPD0062	PADOVA (PD)	Corso Milano, 121/A	85,57	A3	1951
424	ASI	-	2.EPD0073	PADOVA (PD)	Riviera Paleocapa, 18	56,77	A3	1948
425	AST	-	2.EPD0075	PADOVA (PD)	Riviera Paleocapa, 18	111,18	A3	1948
426	ASI	-	2.EPD0079	PADOVA (PD)	Prato Della Valle, 66	172,59	A3	1948
427	ASI	-	2.EPD0087	PADOVA (PD)	Via San Giovanni da Verdara	114,13	A3	1948
428	ASI	-	2.EPD0099	PADOVA (PD)	Via Marco Lando, 15	92,07	A2	1958

N°	Classif.	Status	Codice Alloggi	Località	Indirizzo	mq.	Cat. Catasto	Anno Costruz.
429	AST	2	EPD0108	PADOVA (PD)	Via Cavalletto, 2	111,65	A2	1962
430	ASI	2	EPD0119	PADOVA (PD)	Via Righi, 5	147,54	A2	1983
431	AST	2	EPD0123	PADOVA (PD)	Via Pomponazzi, 20/3-4	145,05	A2	1984
432	AST	2	EPD0124	PADOVA (PD)	Via Pomponazzi, 20/3-4	151,8	A2	1984
433	AST	2	EPD0126	PADOVA (PD)	Via Pomponazzi, 20/3-4	145,05	A2	1984
434	AST	2	EPD0127	PADOVA (PD)	Via Pomponazzi, 20/3-4	151,8	A2	1984
435	AST	2	EPD0136	PADOVA (PD)	Via Pomponazzi, 20/3-4	151,8	A2	1984
436	AST	2	EPD0141	PADOVA (PD)	Via Pomponazzi, 20/1	145,05	A2	1984
437	AST	2	EPD0160	PADOVA (PD)	Via Pomponazzi, 20/6	148,55	A2	1986
438	AST	2	EPD0168	PADOVA (PD)	Via Pomponazzi, 20/5	166,49	A2	1986
439	AST	2	EPD0172	PADOVA (PD)	Via Pomponazzi, 20/5	162,38	A2	1986
440	AST	2	EPD0182	PADOVA (PD)	Via Pomponazzi, 18/B	147,02	A2	1988
441	AST	2	EPD0185	PADOVA (PD)	Via Pomponazzi, 18/B	147,02	A2	1988
442	AST	2	EPD0218	PADOVA (PD)	Via Pomponazzi, 20	145	A2	1993
443	AST	2	EPD0219	PADOVA (PD)	Via Pomponazzi, 20	145	A2	1993
444	AST	2	EUD0576	PALMANOVA (UD)	Piazza Venezia, 7	149	A2	
445	AST	2	EUD0577	PALMANOVA (UD)	Piazza Venezia, 7	151	A2	
446	AST	2	EUD0583	PALMANOVA (UD)	Vicolo Nuovo, 4/bis	109	A2	
447	AST	2	EUD0584	PALMANOVA (UD)	Vicolo Nuovo, 4/bis	110	A2	
448	AST	2	EUD0614	PALMANOVA (UD)	Viale Stazione, 1	114	A3	
449	AST	2	EUD0620	PALMANOVA (UD)	Viale Stazione, 5	86	A3	
450	AST	2	EUD0623	PALMANOVA (UD)	Viale Stazione, 5	93	A3	
451	AST	2	EUD0626	PALMANOVA (UD)	Via Gorizia, 1	80	A2	
452	AST	2	EUD0635	PALMANOVA (UD)	Via Gorizia, 1	95	A2	
453	AST	2	EUD0642	PALMANOVA (UD)	Via Renier, 18	122	A3	
454	AST	2	EUD0646	PALMANOVA (UD)	Via Renier, 4	123	A3	
455	AST	2	EUD0656	PALMANOVA (UD)	Via Renier, 12	121	A3	
456	AST	2	EUD0657	PALMANOVA (UD)	Via Renier, 10	117	A3	
457	AST	2	EUD0658	PALMANOVA (UD)	Via Renier, 10	122	A3	
458	AST	2	EUD0659	PALMANOVA (UD)	Via Renier, 10	122	A3	
459	AST	2	EUD0661	PALMANOVA (UD)	Via Renier, 8	112	A3	
460	AST	2	EUD0664	PALMANOVA (UD)	Piazza Grande, 21	118	A3	
461	ASGC	2	EPV0004	PAVIA (PV)	Via Riviera, 28		NC	1945
462	AST	2	EPV0006	PAVIA (PV)	Via Tasso, 2		NC	1945
463	ASGC	2	EPV0007	PAVIA (PV)	Via Tasso, 2		NC	1945
464	AST	2	EPV0008	PAVIA (PV)	Via Tasso, 2		NC	1945
465	AST	2	EPV0009	PAVIA (PV)	Via Tasso, 2		NC	1945
466	AST	2	EPV0010	PAVIA (PV)	Via Tasso, 2		NC	1945
467	AST	2	EPV0013	PAVIA (PV)	Via Tasso, 2		NC	1945
468	ASI	2	EPV0014	PAVIA (PV)	Via Tasso, 2		NC	1945
469	AST	2	EPV0015	PAVIA (PV)	Via Tasso, 2		NC	1945
470	AST	2	EPV0016	PAVIA (PV)	Via Cazzaniga, 2		NC	1945
471	AST	2	EPV0021	PAVIA (PV)	Piazza del Lino, 3		NC	1945
472	AST	2	EPV0025	PAVIA (PV)	Via Riviera, 20		NC	1945
473	AST	2	EPV0026	PAVIA (PV)	Via Riviera, 20		NC	1945
474	AST	2	EPV0028	PAVIA (PV)	Via Riviera, 20		NC	1945
475	AST	2	EPV0031	PAVIA (PV)	Via Riviera, 20		NC	1945
476	AST	2	EPV0039	PAVIA (PV)	Via Lomonaco, 12		NC	1945
477	AST	2	EVR0329	PESCHIERA DEL GARDA	Via Valeggio 5	75,77	A3	1959
478	AST	2	EVR0339	PESCHIERA DEL GARDA	Viale Della Stazione, 1	115,38	A3	1953
479	AST	2	EVR0343	PESCHIERA DEL GARDA	Viale Della Stazione, 14	112,78	A2	1955
480	AST	2	EVR0352	PESCHIERA DEL GARDA	Via Villaggio Dall' Ora, 1	115,38	A3	1955
481	ASGC	2	EVR0354	PESCHIERA DEL GARDA	Viale Della Stazione, 14	112,74	A2	1955
482	AST	2	EVR0359	PESCHIERA DEL GARDA	Via Valeggio, 8	87,65	A3	1959
483	AST	2	EVR0360	PESCHIERA DEL GARDA	Via Valeggio, 6	100	A3	1959
484	AST	2	EVR0364	PESCHIERA DEL GARDA	Via Valeggio, 12	132,5	A3	1952
485	AST	2	EVR0368	PESCHIERA DEL GARDA	Piazza Ferdinando Di Savo	135	A3	1960
486	AST	2	EVR0374	PESCHIERA DEL GARDA	Via Lazio, 2	137,35	A2	1991
487	AST	2	EVR0375	PESCHIERA DEL GARDA	Via Lazio, 2	137,35	A2	1991
488	AST	2	EVR0376	PESCHIERA DEL GARDA	Via Lazio, 2	137,35	A2	1991
489	AST	2	EVR0381	PESCHIERA DEL GARDA	Via Lazio, 2	137,35	A2	1991
490	AST	2	ETO0486	PINEROLO (TO)	Via San Secondo, 12	97,22	NC	1941

N°	Classif.	Status	Codice Alloggi	Località	Indirizzo	mq.	Cat. Catasto	Anno Costruz.
491	AST	2	ETO0488	PINEROLO (TO)	Via San Secondo, 12.	77,92	NC	1941
492	AST	2	ETO0489	PINEROLO (TO)	Via San Secondo, 12.	99,02	NC	1941
493	AST	2	ETO0492	PINO TORINESE (TO)	Strada Centocroci, 7.	101,2	NC	1965
494	AST	2	EBG0022	PONTE SAN PIETRO (BG)	Via Della Pace, 5		NC	1987
495	AST	2	EBG0023	PONTE SAN PIETRO (BG)	Via Della Pace, 5		NC	1987
496	AST	2	EBG0030	PONTE SAN PIETRO (BG)	Via Della Pace, 3		NC	1983
497	AST	2	EBG0032	PONTE SAN PIETRO (BG)	Via Della Pace, 3		NC	1983
498	AST	2	EBG0034	PONTE SAN PIETRO (BG)	Via Della Pace, 3		NC	1983
499	AST	2	EPN0007	PORDENONE (PN)	Via Montereale, 17	148	A2	
500	AST	2	EPN0013	PORDENONE (PN)	Via Montereale, 17	160	A2	
501	AST	2	EPN0014	PORDENONE (PN)	Via Cavalleria, 13	105	A3	
502	AST	2	EPN0042	PORDENONE (PN)	Via Chiaradia, 1	97	A2	
503	AST	2	EPN0065	PORDENONE (PN)	Via Montereale, 12	132	A2	
504	AST	2	EPN0067	PORDENONE (PN)	Via Montereale, 12	132	A2	
505	AST	2	EPN0076	PORDENONE (PN)	Via Montereale, 12	130	A2	
506	AST	2	EPN0081	PORDENONE (PN)	Via Montereale, 12	130	A2	
507	AST	2	EPN0086	PORDENONE (PN)	Via Montereale, 12	132	A2	
508	AST	2	EPN0088	PORDENONE (PN)	Via Montereale, 12	133	A2	
509	AST	2	EPN0089	PORDENONE (PN)	Via Montereale, 12	131	A2	
510	AST	2	EPN0096	PORDENONE (PN)	Via Goldoni, 12	108	A2	
511	AST	2	EPN0097	PORDENONE (PN)	Via Goldoni, 12	114	A2	
512	AST	2	EVE0154	PORTOGRUARO (VE)	Via Romagna, 7	153,26	A3	1965
513	AST	2	EVE0194	PORTOGRUARO (VE)	Via San Giacomo, 43	102,8	A3	1980
514	AST	2	EVE0195	PORTOGRUARO (VE)	Via San Giacomo, 43	106,1	A3	1978
515	AST	2	EVE0197	PORTOGRUARO (VE)	Via San Giacomo, 83	102,2	A3	1978
516	AST	2	EVE0198	PORTOGRUARO (VE)	Via San Giacomo, 83	101,06	A3	1980
517	AST	2	EVE0200	PORTOGRUARO (VE)	Via San Giacomo, 83	96,02	A3	1980
518	AST	2	EVE0202	PORTOGRUARO (VE)	Via San Giacomo, 43	93,5	A3	1978
519	AST	2	EVE0205	PORTOGRUARO (VE)	Via San Giacomo, 43	95,36	A3	1978
520	AST	2	EVE0206	PORTOGRUARO (VE)	Via San Giacomo, 43	99,62	A3	1978
521	AST	2	EVE0208	PORTOGRUARO (VE)	Via San Giacomo, 43	100,16	A3	1978
522	AST	2	EUD0207	REMANZACCO (UD)	Via Del Sole, 103	168	A2	
523	ASI	2	EUD0208	REMANZACCO (UD)	Via Del Sole, 103	170	A2	
524	ASI	2	EUD0221	REMANZACCO (UD)	Via Del Sole, 101	159	A2	
525	AST	2	EUD0225	REMANZACCO (UD)	Via Del Sole, 101	160	A2	
526	AST	2	EUD0226	REMANZACCO (UD)	Via Del Sole, 101	142	A2	
527	AST	2	EUD0236	REMANZACCO (UD)	Via Del Sole, 101	141	A2	
528	AST	2	ERO0015	ROVIGO (RO)	Via Stacche, 17	146,46	A2	1984
529	AST	2	ERO0017	ROVIGO (RO)	Via Stacche, 17	153,05	A2	1984
530	AST	2	ERO0022	ROVIGO (RO)	Via Stacche, 19	149,61	A2	1986
531	ASI	2	EPN0218	SACILE (PN)	Via Del Fabbro, 10	101	A2	
532	AST	2	EPN0222	SACILE (PN)	Via Del Fabbro, 10	101	A2	
533	AST	2	EPN0228	SACILE (PN)	Via Del Fabbro, 10	101	A2	
534	AST	2	EPN0229	SACILE (PN)	Via Del Fabbro, 10	103	A2	
535	AST	2	EPN0240	SACILE (PN)	Via Lacchin, 62	113	A3	
536	AST	2	ECN0075	SALUZZO (CN)	Via Sant'Agostino, 12	119,59	NC	1953
537	ASI	2	EBZ0632	SAN CANDIDO (BZ)	Via Papirion, 6/A	0	A2	1996
538	AST	2	ETO0500	SAN CARLO CANAVESE	Strada Poligono, 6.	125,25	NC	1980
539	AST	2	ETO0505	SAN CARLO CANAVESE	Via Indritti Fisca, 7.	128,25	NC	1945
540	AST	2	EVE0227	SAN DONA' DI PIAVE (VE)	Via Calnova, 81	142,4	A3	1985
541	AST	2	EVE0228	SAN DONA' DI PIAVE (VE)	Via Calnova, 81	142,4	A3	1985
542	AST	2	EVE0239	SAN DONA' DI PIAVE (VE)	Via Centenario, 31	96,64	A3	1987
543	AST	2	EVE0243	SAN DONA' DI PIAVE (VE)	Via Centenario, 31	91,7	A3	1987
544	AST	2	EVE0244	SAN DONA' DI PIAVE (VE)	Via Centenario, 31	92,18	A3	1987
545	AST	2	EPN0297	SAN VITO AL	Via Del Tramonto, 6	86	A3	
546	AST	2	EPN0298	SAN VITO AL	Via Del Tramonto, 6	91	A3	
547	AST	2	EPN0301	SAN VITO AL	Via Del Tramonto, 6	92	A3	
548	AST	2	ESP0013	SARZANA (SP)	Via A. Pace, 16	91,43	A4	
549	AST	2	ESV0006	SAVONA (SV)	Via Bonifacio Del Vasto, 4	188,7	NC	1925
550	AST	2	ESV0011	SAVONA (SV)	Via Bonifacio Del Vasto, 4	101,1	NC	1925
551	AST	2	ESV0014	SAVONA (SV)	Via Bonifacio Del Vasto, 4	152,53	NC	1925
552	AST	2	ESV0015	SAVONA (SV)	Via Servettaz, 20	101,41	NC	1900

N°	Classif.	Status	Codice Alloggi	Località	Indirizzo	mq.	Cat. Catasto	Anno Costruz.
553	AST	2	ESV0016	SAVONA (SV)	Via Servettaz, 20	99,41	NC	1900
554	AST	2	ESV0017	SAVONA (SV)	Via Servettaz, 20	152,57	NC	1900
555	AST	2	ESV0018	SAVONA (SV)	Via Servettaz, 22	109,64	NC	1900
556	AST	2	ESV0019	SAVONA (SV)	Via Servettaz, 22	84,9	NC	1900
557	AST	2	EBZ0543	SILANDRO (BZ)	Via Carraia, 17	108,37	A2	1994
558	AST	2	EBZ0544	SILANDRO (BZ)	Via Carraia, 17	131,22	A2	1994
559	AST	2	EVA0019	SOLBIATE OLONA (VA)	Via IV novembre, 163		NC	1874
560	AST	2	EVA0023	SOLBIATE OLONA (VA)	Via IV novembre, 163		NC	1874
561	AST	2	EVA0033	SOLBIATE OLONA (VA)	Via Per Busto Arsizio		NC	1993
562	AST	2	EVA0039	SOLBIATE OLONA (VA)	Via Per Busto Arsizio		NC	1993
563	AST	2	EVA0040	SOLBIATE OLONA (VA)	Via Per Busto Arsizio		NC	1993
564	AST	2	EVA0047	SOLBIATE OLONA (VA)	Via Per Busto Arsizio		NC	1993
565	AST	2	EVA0049	SOLBIATE OLONA (VA)	Via Per Busto Arsizio		NC	1993
566	AST	2	EVA0051	SOLBIATE OLONA (VA)	Via Per Busto Arsizio		NC	1993
567	AST	2	EVA0052	SOLBIATE OLONA (VA)	Via Per Busto Arsizio		NC	1993
568	AST	2	EVA0061	SOLBIATE OLONA (VA)	Via Per Busto Arsizio, 18		NC	1984
569	AST	2	EVA0064	SOLBIATE OLONA (VA)	Via Per Busto Arsizio, 18		NC	1984
570	AST	2	EPN0248	SPILIMBERGO (PN)	Via Percoto, 1	158	A2	
571	AST	2	EPN0256	SPILIMBERGO (PN)	Via Umberto I, 69	110	A2	
572	AST	2	EPN0257	SPILIMBERGO (PN)	Via Umberto I, 69	128	A2	
573	AST	2	EPN0258	SPILIMBERGO (PN)	Via Umberto I, 69	109	A2	
574	AST	2	EPN0260	SPILIMBERGO (PN)	Via Umberto I, 69	110	A2	
575	AST	2	EPN0261	SPILIMBERGO (PN)	Via Umberto I, 69	129	A2	
576	AST	2	EPN0263	SPILIMBERGO (PN)	Via Umberto I, 69	129	A2	
577	AST	2	EPN0267	SPILIMBERGO (PN)	Via Umberto I, 67	128	A2	
578	AST	2	EPN0268	SPILIMBERGO (PN)	Via Umberto I, 67	109	A2	
579	AST	2	EPN0270	SPILIMBERGO (PN)	Via Umberto I, 67	110	A2	
580	AST	2	EPN0272	SPILIMBERGO (PN)	Via Umberto I, 67	110	A2	
581	AST	2	EPN0278	SPILIMBERGO (PN)	Via Umberto I, 65/a	129	A2	
582	AST	2	ETO0510	SUSA (TO)	Corso Francia, 22	133,33	NC	1939
583	AST	2	ETO0512	SUSA (TO)	Corso Francia, 22	133,08	NC	1939
584	AST	2	ETO0513	SUSA (TO)	Corso Francia, 22	135,08	NC	1939
585	AST	2	ETO0515	SUSA (TO)	Via Brunetta, 8	113,05	NC	1939
586	AST	2	EUD0705	TARCENTO (UD)	Via Zardini, 5/B	139	A2	
587	AST	2	EUD0766	TOLMEZZO (UD)	Via Chiamue, 16/B	138	A2	
588	ASI -	2	ETO0004	TORINO (TO)	Corso Matteotti, 16	67,5	NC	1957
589	ASI -	2	ETO0016	TORINO (TO)	Via Bertolotti, 15	121,26	NC	1958
590	AST	2	ETO0029	TORINO (TO)	Via Bertolotti, 15	109,55	NC	1958
591	ASI -	2	ETO0035	TORINO (TO)	Via Bertolotti, 15	110,37	NC	1958
592	AST	2	ETO0037	TORINO (TO)	Via Bertolotti, 15	106,79	NC	1958
593	AST	2	ETO0044	TORINO (TO)	Via Bertolotti, 15	103,61	NC	1958
594	ASI -	2	ETO0049	TORINO (TO)	Via Bertolotti, 15	138,63	NC	1958
595	AST	2	ETO0051	TORINO (TO)	Via Bertolotti, 15	90,24	NC	1958
596	AST	2	ETO0052	TORINO (TO)	Via Bertolotti, 17	129,33	NC	1958
597	AST	2	ETO0055	TORINO (TO)	Via Bertolotti, 17	140,68	NC	1958
598	AST	2	ETO0056	TORINO (TO)	Via Bertolotti, 17	90,47	NC	1958
599	ASI -	2	ETO0057	TORINO (TO)	Via Bertolotti, 17	148,32	NC	1958
600	AST	2	ETO0106	TORINO (TO)	Via Del Carmine, 16	108,6	NC	1964
601	ASI -	2	ETO0110	TORINO (TO)	Via Del Carmine, 16	99,37	NC	1964
602	AST	2	ETO0118	TORINO (TO)	Via Del Carmine, 18	133,29	NC	1964
603	AST	2	ETO0120	TORINO (TO)	Via Del Carmine, 18	134,12	NC	1964
604	AST	2	ETO0129	TORINO (TO)	Via Tirreno, 67	156,38	NC	1958
605	AST	2	ETO0131	TORINO (TO)	Via Tirreno, 67	103,03	NC	1958
606	AST	2	ETO0135	TORINO (TO)	Via Tirreno, 67	129	NC	1958
607	AST	2	ETO0137	TORINO (TO)	Via Tirreno, 67	152,05	NC	1958
608	AST	2	ETO0149	TORINO (TO)	Piazza Bruno Caccia, 3	127,53	A2	1983
609	AST	2	ETO0153	TORINO (TO)	Piazza Bruno Caccia, 3	127,53	A2	1983
610	AST	2	ETO0157	TORINO (TO)	Piazza Bruno Caccia, 3	127,53	A2	1983
611	AST	2	ETO0164	TORINO (TO)	Piazza Bruno Caccia, 3	128,73	A2	1983
612	AST	2	ETO0176	TORINO (TO)	Piazza Bruno Caccia, 3	128,73	A2	1983
613	AST	2	ETO0185	TORINO (TO)	Piazza Bruno Caccia, 3	128,73	A2	1983
614	AST	2	ETO0189	TORINO (TO)	Piazza Bruno Caccia, 3	119,58	A2	1983

N°	Classif.	Status	Codice Alloggi	Località	Indirizzo	mq.	Cat. Catasto	Anno Costruz.
615	AST	2	ETO0190	TORINO (TO)	Piazza Bruno Caccia, 3	127,53	A2	1983
616	AST	2	ETO0198	TORINO (TO)	Piazza Bruno Caccia, 3	127,53	A2	1983
617	AST	2	ETO0204	TORINO (TO)	Piazza Bruno Caccia, 3	127,56	A2	1983
618	AST	2	ETO0209	TORINO (TO)	Corso Pascoli, 22	122,52	A3	1961
619	AST	2	ETO0210	TORINO (TO)	Corso Pascoli, 22	70,65	A3	1961
620	ASI -	2	ETO0212	TORINO (TO)	Corso Pascoli, 22	85,22	NC	1961
621	AST	2	ETO0213	TORINO (TO)	Corso Pascoli, 22	107,52	A3	1961
622	AST	2	ETO0214	TORINO (TO)	Corso Pascoli, 22	87,13	A3	1961
623	AST	2	ETO0216	TORINO (TO)	Corso Pascoli, 22	106,87	A3	1961
624	AST	2	ETO0218	TORINO (TO)	Corso Pascoli, 22	85,28	A3	1961
625	AST	2	ETO0220	TORINO (TO)	Corso Pascoli, 22	87,43	A3	1961
626	AST	2	ETO0260	TORINO (TO)	Corso Sebastopoli, 80	113,49	NC	1984
627	AST	2	ETO0311	TORINO (TO)	Via Aquila, 9	99,09	NC	1994
628	AST	2	ETO0315	TORINO (TO)	Via Aquila, 9	127,49	NC	1994
629	AST	2	ETO0321	TORINO (TO)	Via Don Bosco, 100	104,49	A4	
630	AST	2	ETO0342	TORINO (TO)	Via Santa Maria Mazzarello, 40	88,9	NC	
631	AST	2	ETO0344	TORINO (TO)	Via Santa Maria Mazzarello, 40	107,07	NC	
632	AST	2	ETO0346	TORINO (TO)	Via Santa Maria Mazzarello, 40	112,93	NC	
633	AST	2	ETO0347	TORINO (TO)	Via Santa Maria Mazzarello, 40	109,19	NC	
634	AST	2	ETO0348	TORINO (TO)	Via Santa Maria Mazzarello, 40	108,12	NC	
635	AST	2	ETO0355	TORINO (TO)	Via Fontanesi, 7	133,15	A3	
636	AST	2	ETO0362	TORINO (TO)	Corso Rosselli, 176	90,04	A2	
637	AST	2	ETO0366	TORINO (TO)	Corso Rosselli, 176	159,34	A2	
638	AST	2	ETO0371	TORINO (TO)	Corso Brunelleschi, 230	118,55	NC	1964
639	AST	2	ETO0374	TORINO (TO)	Corso Brunelleschi, 230	88,84	NC	1964
640	AST	2	ETO0382	TORINO (TO)	Via Verdi, 5	130,54	NC	
641	AST	2	ETO0385	TORINO (TO)	Via Verdi, 5	169,47	NC	
642	AST	2	ETO0386	TORINO (TO)	Via Verdi, 5	153,49	NC	
643	ASGC	2	ETO0415	TORINO (TO)	Via Bologna, 190	112,25	NC	
644	ASGC	2	ETO0422	TORINO (TO)	Corso Lecce, 1	89,11	NC	
645	ASI -	2	ETO0424	TORINO (TO)	Corso Lecce, 1	95,72	NC	
646	AST	2	ETN0002	TRENTO (TN)	Via Einaudi, 5	116,05	A2	1961
647	AST	2	ETN0011	TRENTO (TN)	Via Petrarca, 20	117,73	A2	1948
648	AST	2	ETN0018	TRENTO (TN)	Corso Alpini, 11	138,28	A2	1959
649	AST	2	ETN0019	TRENTO (TN)	Corso Alpini, 11	87,76	A2	1959
650	AST	2	ETN0023	TRENTO (TN)	Corso Alpini, 11	128,62	A2	1959
651	AST	2	ETN0028	TRENTO (TN)	Corso Alpini, 11	131,77	A2	1959
652	AST	2	ETN0033	TRENTO (TN)	Corso Alpini, 11	108,68	A2	1959
653	AST	2	ETN0046	TRENTO (TN)	Corso Alpini, 11	99,35	A2	1960
654	AST	2	ETN0057	TRENTO (TN)	Corso Alpini, 11	87,17	A2	1961
655	AST	2	ETN0079	TRENTO (TN)	Via Del Doss, 3/3	112,78	A2	1987
656	AST	2	ETN0086	TRENTO (TN)	Via Del Doss, 3/6	128,98	A2	1987
657	AST	2	ETV0015	TREVISO (TV)	Viale Luzzati, 57	107,36	A3	1958
658	AST	2	ETV0016	TREVISO (TV)	Viale Luzzati, 57	107,36	A3	1958
659	AST	2	ETV0017	TREVISO (TV)	Viale Luzzati, 57	114,12	A3	1958
660	AST	2	ETV0018	TREVISO (TV)	Viale Luzzati, 57	114,12	A3	1958
661	AST	2	ETV0019	TREVISO (TV)	Viale Luzzati, 57	110,12	A3	1958
662	AST	2	ETV0020	TREVISO (TV)	Viale Luzzati, 57	110,12	A3	1958
663	ASI -	2	ETV0048	TREVISO (TV)	Via Del Mozzato, 40	202,75	A2	1973
664	AST	2	ETV0081	TREVISO (TV)	Via Capodistria, 19	116	A2	1983
665	AST	2	ETS0010	TRIESTE (TS)	Via Belpoggio, 19 - 21	217,8	A3	
666	AST	2	ETS0018	TRIESTE (TS)	Via Donadoni, 23	62,5	A3	
667	AST	2	ETS0022	TRIESTE (TS)	Via Donadoni, 23	105	A3	
668	AST	2	ETS0046	TRIESTE (TS)	Vicolo Ospitale Militare, 9	109,27	A3	
669	AST	2	ETS0049	TRIESTE (TS)	Vicolo Ospitale Militare, 9	85,8	A3	
670	AST	2	ETS0067	TRIESTE (TS)	Vicolo Ospitale Militare, 9	122,98	A3	
671	AST	2	ETS0068	TRIESTE (TS)	Vicolo Ospitale Militare, 9	123,71	A3	
672	AST	2	ETS0070	TRIESTE (TS)	Vicolo Ospitale Militare, 9	111,28	A3	
673	AST	2	ETS0074	TRIESTE (TS)	Vicolo Ospitale Militare, 9	109,71	A3	
674	AST	2	ETS0083	TRIESTE (TS)	Via Rota, 9	86,86	A3	
675	AST	2	ETS0089	TRIESTE (TS)	Via Rota, 9	90,16	A3	
676	AST	2	ETS0090	TRIESTE (TS)	Via Rota, 9	117,44	A3	

N°	Classif.	Status	Codice Alloggi	Località	Indirizzo	mq.	Cat. Catasto	Anno Costruz.
677	AST	2	ETS0115	TRIESTE (TS)	Via Ovidio, 2 (cond misto)	63,16	A3	
678	AST	2	ETS0125	TRIESTE (TS)	Via Ovidio, 4 (cond misto)	75,85	A2	
679	AST	2	ETS0139	TRIESTE (TS)	Via Ovidio, 4/2 (cond misto)	89,29	A2	
680	AST	2	ETS0140	TRIESTE (TS)	Via Ovidio, 4/2 (cond misto)	92,36	A2	
681	AST	2	EUD0012	UDINE (UD)	Via Trento, 97	115	A3	
682	AST	2	EUD0017	UDINE (UD)	Via Trento, 97	82	A3	
683	AST	2	EUD0019	UDINE (UD)	Via Trento, 97	120	A3	
684	AST	2	EUD0020	UDINE (UD)	Via Trento, 101	88	A3	
685	AST	2	EUD0029	UDINE (UD)	Via Trento, 101	88	A3	
686	ASI ~	2	EUD0031	UDINE (UD)	Via Trento, 101	88	A3	
687	AST	2	EUD0042	UDINE (UD)	VIA LUMIGNACCO, 171/6	91	A3	
688	AST	2	EUD0044	UDINE (UD)	VIA LUMIGNACCO, 171/6	91	A3	
689	AST	2	EUD0062	UDINE (UD)	Via D'Aronco, 9 (cond misto)	140	A2	
690	AST	2	EUD0067	UDINE (UD)	Via D'Aronco, 9 (cond misto)	98	A2	
691	ASI -	2	EUD0069	UDINE (UD)	Via D'Aronco, 9 (cond misto)	138	A2	
692	AST	2	EUD0072	UDINE (UD)	Via D'Aronco, 9 (cond misto)	135	A2	
693	AST	2	EUD0076	UDINE (UD)	Viale Leonardo da Vinci, 91	89	A2	
694	AST	2	EUD0077	UDINE (UD)	Viale Leonardo da Vinci, 91	105	A2	
695	AST	2	EUD0079	UDINE (UD)	Viale Leonardo da Vinci, 91	84	A2	
696	AST	2	EUD0084	UDINE (UD)	Viale Leonardo da Vinci, 91	110	A2	
697	AST	2	EUD0085	UDINE (UD)	Viale Leonardo da Vinci, 91	90	A2	
698	AST	2	EUD0092	UDINE (UD)	Viale Tullio, 24 (cond misto)	104	A2	
699	AST	2	EUD0094	UDINE (UD)	Viale Tullio, 24 (cond misto)	118	A2	
700	AST	2	EUD0102	UDINE (UD)	Viale Venezia, 398	92	A2	
701	AST	2	EUD0113	UDINE (UD)	Viale Venezia, 398	100	A2	
702	AST	2	EUD0127	UDINE (UD)	Via Della Polveriera, 94/4 Pal. A	105	A3	
703	AST	2	EUD0135	UDINE (UD)	Via Della Polveriera, 94/4 Pal. A	105	A3	
704	AST	2	EUD0137	UDINE (UD)	Via Della Polveriera, 94/4 Pal. A	105	A3	
705	AST	2	EUD0140	UDINE (UD)	Via della Polveriera, 94/4 Pal. B	106	A3	
706	AST	2	EUD0144	UDINE (UD)	Via della Polveriera, 94/4 Pal. B	110	A3	
707	AST	2	EUD0145	UDINE (UD)	Via della Polveriera, 94/4 Pal. B	105	A3	
708	AST	2	EUD0146	UDINE (UD)	Via della Polveriera, 94/4 Pal. B	105	A3	
709	AST	2	EUD0148	UDINE (UD)	Via della Polveriera, 94/4 Pal. B	105	A3	
710	AST	2	EUD0149	UDINE (UD)	Via della Polveriera, 94/4 Pal. B	106	A3	
711	AST	2	EUD0157	UDINE (UD)	Via Natolini, 30	88	A2	
712	AST	2	EUD0161	UDINE (UD)	Via Natolini, 30	88	A2	
713	AST	2	EUD0164	UDINE (UD)	Viale Venezia, 396	110	A2	
714	AST	2	EUD0165	UDINE (UD)	Viale Venezia, 396	108	A2	
715	AST	2	EUD0167	UDINE (UD)	Viale Venezia, 396	108	A2	
716	AST	2	EUD0171	UDINE (UD)	Viale Venezia, 396	111	A2	
717	AST	2	EUD0173	UDINE (UD)	Viale Venezia, 396	111	A2	
718	AST	2	EUD0179	UDINE (UD)	Via T.Deciani, 103	100	A2	
719	AST	2	EUD0180	UDINE (UD)	Via T.Deciani, 103	75	A2	
720	AST	2	EUD0182	UDINE (UD)	Via T.Deciani, 103	77	A2	
721	AST	2	EUD0183	UDINE (UD)	Via T.Deciani, 103	100	A2	
722	AST	2	EUD0184	UDINE (UD)	Via T.Deciani, 103	75	A2	
723	AST	2	EUD0185	UDINE (UD)	Via T.Deciani, 103	100	A2	
724	AST	2	EUD0193	UDINE (UD)	Viale Venezia, 100 (cond misto)	99	A2	
725	AST	2	EUD0196	UDINE (UD)	Viale Venezia, 100 (cond misto)	125	A2	
726	AST	2	EUD0199	UDINE (UD)	Viale Venezia, 100 (cond misto)	100	A2	
727	AST	2	EUD0203	UDINE (UD)	Viale Venezia, 100 (cond misto)	101	A2	
728	AST	2	EUD0244	UDINE (UD)	Via Del Pioppo, 19 SC."A"	130	A2	
729	AST	2	EUD0247	UDINE (UD)	Via Del Pioppo, 19 SC."A"	130	A2	
730	AST	2	EUD0249	UDINE (UD)	Via Del Pioppo, 19 SC."A"	132	A2	
731	AST	2	EUD0250	UDINE (UD)	Via Del Pioppo, 19 SC."A"	130	A2	
732	AST	2	EUD0253	UDINE (UD)	Via Del Pioppo, 19 SC."A"	133	A2	
733	AST	2	EUD0255	UDINE (UD)	Via Del Pioppo, 19 SC."B"	129	A2	
734	AST	2	EUD0258	UDINE (UD)	Via Del Pioppo, 19 SC."C"	106	A2	
735	ASI ~	2	EUD0260	UDINE (UD)	Via Del Pioppo, 19 SC."B"	129	A2	
736	AST	2	EUD0265	UDINE (UD)	Via Del Pioppo, 19 SC."B"	129	A2	
737	AST	2	EUD0270	UDINE (UD)	Via Del Pioppo, 19 SC."B"	129	A2	
738	AST	2	EUD0273	UDINE (UD)	Via Del Pioppo, 19 SC."C"	109	A2	

N°	Classif.	Status	Codice Alloggi	Località	Indirizzo	mq.	Cat. Catasto	Anno Costruz.
739	AST	2	EUD0276	UDINE (UD)	Via Del Pioppo, 19 SC."B"	103	A2	
740	AST	2	EUD0278	UDINE (UD)	Via Del Pioppo, 19 SC."C"	125	A2	
741	AST	2	EUD0280	UDINE (UD)	Via San Rocco, 234	103	A2	
742	AST	2	EUD0281	UDINE (UD)	Via San Rocco, 234	105	A2	
743	AST	2	EUD0284	UDINE (UD)	Via San Rocco, 232	103	A2	
744	AST	2	EUD0286	UDINE (UD)	Via San Rocco, 232	104	A2	
745	AST	2	EUD0287	UDINE (UD)	Via Pirona, 40	94	A2	
746	AST	2	EUD0298	UDINE (UD)	Via Pirona, 40	114	A2	
747	AST	2	EUD0314	UDINE (UD)	Via Pirona, 42	96	A2	
748	AST	2	EUD0317	UDINE (UD)	Via Pirona, 42	153	A2	
749	AST	2	EUD0319	UDINE (UD)	Via Gortani, 60	105	A3	
750	AST	2	EUD0321	UDINE (UD)	Via Gortani, 60	84	A3	
751	AST	2	EUD0323	UDINE (UD)	Via Gortani, 60	102	A3	
752	AST	2	EUD0332	UDINE (UD)	Via Gortani, 60	84	A3	
753	AST	2	EUD0334	UDINE (UD)	Via Gortani, 60	102	A3	
754	AST	2	EUD0337	UDINE (UD)	Via Gortani, 60	138	A3	
755	AST	2	EUD0341	UDINE (UD)	Via Gortani, 60	116	A3	
756	AST	2	EUD0360	UDINE (UD)	Via Tagliamento, 11/2	120	A2	
757	AST	2	EUD0363	UDINE (UD)	Via Tagliamento, 11/2	116	A2	
758	AST	2	EUD0374	UDINE (UD)	Via Martignacco, 331	125	A2	
759	AST	2	EUD0377	UDINE (UD)	Via Martignacco, 331	127	A2	
760	AST	2	EUD0379	UDINE (UD)	Via Martignacco, 331	127	A2	
761	AST	2	EUD0380	UDINE (UD)	Via Martignacco, 331	125	A2	
762	AST	2	EUD0381	UDINE (UD)	Via Martignacco, 331	125	A2	
763	AST	2	EUD0384	UDINE (UD)	Via Martignacco, 331	127	A2	
764	AST	2	EUD0407	UDINE (UD)	Via Martignacco, 331	127	A2	
765	AST	2	EUD0408	UDINE (UD)	Via Martignacco, 331	127	A2	
766	AST	2	EUD0409	UDINE (UD)	Via Martignacco, 331	127	A2	
767	ASGC	2	EVR0316	VALEGGIO SUL MINCIO	Via Monte Mamaor	103,19	A3	1953
768	AST	2	EVE0001	VENEZIA (VE)	Via Castello, 2181	129,27	A3	1961
769	AST	2	EVE0003	VENEZIA (VE)	Via Castello, 2181	125,85	A3	1958
770	AST	2	EVE0005	VENEZIA (VE)	Via Castello, 2187	121	A3	1958
771	AST	2	EVE0006	VENEZIA (VE)	Via Castello, 2187	108,73	A3	1962
772	AST	2	EVE0007	VENEZIA (VE)	Via Castello, 2187	106,24	A3	1958
773	AST	2	EVE0009	VENEZIA (VE)	Via Castello, 2780	112,54	A3	1946
774	AST	2	EVE0011	VENEZIA (VE)	Via Castello, 2780	120,2	A3	1946
775	AST	2	EVE0012	VENEZIA (VE)	Via Castello, 4142	103,52	A3	1962
776	AST	2	EVE0020	VENEZIA (VE)	Riviera San Nicolò, 43	92,64	A3	1957
777	AST	2	EVE0022	VENEZIA (VE)	Riviera San Nicolò, 43	92,64	A3	1957
778	ASI	2	EVE0023	VENEZIA (VE)	Riviera San Nicolò, 43	90,8	A3	1991
779	AST	2	EVE0034	VENEZIA MESTRE (VE)	Via Poerio, 24	163,5	A4	1963
780	AST	2	EVE0055	VENEZIA MESTRE (VE)	Via Orlanda, 186	87,98	A3	1958
781	AST	2	EVE0059	VENEZIA MESTRE (VE)	Via Cimitero, 41	166,6	A3	1960
782	AST	2	EVE0067	VENEZIA MESTRE (VE)	Via Piave, 17	157,18	A3	1954
783	AST	2	EVE0068	VENEZIA MESTRE (VE)	Via Piave, 17	130,08	A3	1954
784	AST	2	EVE0069	VENEZIA MESTRE (VE)	Via Piave, 17	100,64	A3	1954
785	AST	2	EVE0071	VENEZIA MESTRE (VE)	Via Piave, 17	126,5	A3	1954
786	AST	2	EVE0072	VENEZIA MESTRE (VE)	Via Piave, 19	124,28	A3	1954
787	AST	2	EVE0075	VENEZIA MESTRE (VE)	Via Vallon, 107	117,33	A3	1956
788	AST	2	EVE0077	VENEZIA MESTRE (VE)	Via Vallon, 103	117,33	A3	1950
789	AST	2	EVE0107	VENEZIA MESTRE (VE)	Via Camporese, 127	0	NC	1991
790	AST	2	EVE0109	VENEZIA MESTRE (VE)	Via Camporese, 127	0	NC	1991
791	AST	2	EVE0111	VENEZIA MESTRE (VE)	Via Camporese, 129	0	NC	1991
792	AST	2	EVE0112	VENEZIA MESTRE (VE)	Via Camporese, 127	0	NC	1991
793	AST	2	EVE0113	VENEZIA MESTRE (VE)	Via Camporese, 127	0	NC	1991
794	AST	2	EVE0117	VENEZIA MESTRE (VE)	Via Camporese, 129	0	NC	1991
795	AST	2	EVE0119	VENEZIA MESTRE (VE)	Via Camporese, 129	0	NC	1991
796	AST	2	EVE0120	VENEZIA MESTRE (VE)	Via Camporese, 129	0	NC	1991
797	AST	2	EVE0122	VENEZIA MESTRE (VE)	Via Camporese, 129	0	NC	1991
798	AST	2	EVE0123	VENEZIA MESTRE (VE)	Via Camporese, 139	0	NC	1991
799	AST	2	EVE0126	VENEZIA MESTRE (VE)	Via Camporese, 139	0	NC	1991
800	AST	2	EVE0131	VENEZIA MESTRE (VE)	Via Camporese, 141	0	NC	1991

N°	Classif.	Status	Codice Alloggi	Località	Indirizzo	mq.	Cat. Catasto	Anno Costruz.
801	AST	2	EVE0133	VENEZIA MESTRE (VE)	Via Camporese, 141	0	NC	1991
802	AST	2	EVE0134	VENEZIA MESTRE (VE)	Via Camporese, 141	0	NC	1991
803	AST	2	EVC0012	VERCELLI (VC)	Strada Canton Billiemme	122,67	NC	1984
804	ASI	2	EVC0015	VERCELLI (VC)	Strada Canton Billiemme	122,67	NC	1984
805	ASI	2	EVC0017	VERCELLI (VC)	Strada Canton Billiemme	102,92	NC	1984
806	AST	2	EVC0022	VERCELLI (VC)	Strada Canton Billiemme	122,67	NC	1984
807	AST	2	EVC0024	VERCELLI (VC)	Strada Canton Billiemme	122,67	NC	1984
808	AST	2	EVC0028	VERCELLI (VC)	Strada Canton Billiemme	126,44	NC	1990
809	AST	2	EVC0039	VERCELLI (VC)	Via A. Manzoni, 27	108,93	NC	1871
810	AST	2	EVR0002	VERONA (VR)	Stradone Porta Palio, 49	184	A4	1960
811	AST	2	EVR0018	VERONA (VR)	Via Torrette, 3	159,76	A3	1959
812	AST	2	EVR0026	VERONA (VR)	Via Torrette, 5	78,65	A3	1959
813	AST	2	EVR0037	VERONA (VR)	Via Cantarane, 24	115,17	A3	1962
814	AST	2	EVR0039	VERONA (VR)	Vicolo Madonnina, 10	139,76	A3	1958
815	ASGC	2	EVR0044	VERONA (VR)	Via Del Pestrino, 24	93,84	A3	1960
816	AST	2	EVR0046	VERONA (VR)	Via Olmo, 46 Pal. A	0	NC	1992
817	AST	2	EVR0048	VERONA (VR)	Via Olmo, 46 Pal. A	0	NC	1992
818	ASGC	2	EVR0061	VERONA (VR)	Via Monte Tesoro, 1	0	A3	1962
819	AST	2	EVR0065	VERONA (VR)	Via Col. Galliano, 13	149	A3	1960
820	AST	2	EVR0067	VERONA (VR)	Via Col. Galliano, 13	155,32	A3	1960
821	ASI	2	EVR0085	VERONA (VR)	Via Col. Galliano, 17	109,55	A3	1956
822	AST	2	EVR0089	VERONA (VR)	Via Col. Galliano, 17	121,59	A3	1956
823	AST	2	EVR0096	VERONA (VR)	Via Col. Galliano, 17	105,27	A3	1956
824	AST	2	EVR0109	VERONA (VR)	Via San Giovanni Della Paglia	88,73	A3	1958
825	AST	2	EVR0110	VERONA (VR)	Via San Giovanni Della Paglia	97,03	A3	1958
826	AST	2	EVR0112	VERONA (VR)	Via San Giovanni Della Paglia	90,03	A3	1958
827	AST	2	EVR0113	VERONA (VR)	Via San Giovanni Della Paglia	81,3	A3	1958
828	AST	2	EVR0115	VERONA (VR)	Via San Giovanni Della Paglia	90,03	A3	1958
829	AST	2	EVR0116	VERONA (VR)	Via San Giovanni Della Paglia	81,3	A3	1958
830	AST	2	EVR0117	VERONA (VR)	Via San Giovanni Della Paglia	90,03	A3	1958
831	AST	2	EVR0119	VERONA (VR)	Via Manzoni, 5	118,98	A3	1964
832	AST	2	EVR0120	VERONA (VR)	Via Manzoni, 5	102,88	A3	1964
833	AST	2	EVR0122	VERONA (VR)	Via Manzoni, 5	117,43	A3	1964
834	AST	2	EVR0125	VERONA (VR)	Via Marconi, 5	117,94	A3	1964
835	AST	2	EVR0126	VERONA (VR)	Via Manzoni, 7	118,09	A3	1964
836	AST	2	EVR0127	VERONA (VR)	Via Manzoni, 7	118,96	A3	1964
837	AST	2	EVR0128	VERONA (VR)	Via Manzoni, 5	118,88	A3	1964
838	AST	2	EVR0134	VERONA (VR)	Via Dolomiti, 16	103,25	A3	1964
839	AST	2	EVR0135	VERONA (VR)	Via Dolomiti, 16	102,46	A3	1964
840	AST	2	EVR0136	VERONA (VR)	Via Dolomiti, 16	121,39	A3	1964
841	AST	2	EVR0137	VERONA (VR)	Via Dolomiti, 16	104,35	A3	1964
842	AST	2	EVR0140	VERONA (VR)	Via Dolomiti, 16	105,79	A3	1964
843	AST	2	EVR0141	VERONA (VR)	Via Dolomiti, 16	103,08	A3	1964
844	AST	2	EVR0144	VERONA (VR)	Via Dolomiti, 16	108,35	A3	1964
845	AST	2	EVR0146	VERONA (VR)	Via Dolomiti, 16	106,85	A3	1964
846	AST	2	EVR0147	VERONA (VR)	Via Dolomiti, 16	105,9	A3	1964
847	AST	2	EVR0150	VERONA (VR)	Via Nazionale, 25/C	151,92	A3	1964
848	AST	2	EVR0152	VERONA (VR)	Via Nazionale, 25	102,74	A3	1964
849	AST	2	EVR0154	VERONA (VR)	Via Nazionale, 25	114,33	A3	1964
850	ASI	2	EVR0163	VERONA (VR)	Viale Dell' Università, 5	174,24	A3	1969
851	AST	2	EVR0170	VERONA (VR)	Via Gallizioli, 15	115,67	A2	1984
852	AST	2	EVR0172	VERONA (VR)	Via Gallizioli, 15	115,67	A2	1984
853	ASI	2	EVR0180	VERONA (VR)	Via Gallizioli, 17	114,49	A2	1984
854	AST	2	EVR0181	VERONA (VR)	Via Gallizioli, 19	114,49	A2	1984
855	AST	2	EVR0183	VERONA (VR)	Via Gallizioli, 19	114,49	A2	1984
856	AST	2	EVR0205	VERONA (VR)	Via Caperle, 21	114,49	A2	1984
857	AST	2	EVR0209	VERONA (VR)	Via Caperle, 21	114,49	A2	1984
858	ASI	2	EVR0212	VERONA (VR)	Via Caperle, 23	114,49	A2	1984
859	AST	2	EVR0214	VERONA (VR)	Via Caperle, 23	114,49	A2	1984
860	AST	2	EVR0223	VERONA (VR)	Via Maldonado, 1/A	140,01	A2	1985
861	AST	2	EVR0224	VERONA (VR)	Via Maldonado, 1/A	140,66	A2	1984
862	AST	2	EVR0230	VERONA (VR)	Via Maldonado, 1/B	142,66	A2	1984

N°	Classif.	Status	Codice Alloggi	Località	Indirizzo	mq.	Cat. Catasto	Anno Costruz.
863	AST	2	EVR0232	VERONA (VR)	Via Maldonado, 1/B	140,66	A2	1984
864	ASI -	2	EVR0236	VERONA (VR)	Via Maldonado, 1/C	143,46	A2	1984
865	ASI -	2	EVR0237	VERONA (VR)	Via Maldonado, 1/C	142,61	A2	1984
866	AST	2	EVR0244	VERONA (VR)	Via F. Da Levante, 34/A	143,46	A2	1985
867	AST	2	EVR0245	VERONA (VR)	Via F. Da Levante, 34/A	142,66	A2	1986
868	AST	2	EVR0250	VERONA (VR)	Via F. Da Levante, 34/B	142,22	A2	1986
869	AST	2	EVR0251	VERONA (VR)	Via F. Da Levante, 34/B	142,56	A2	1986
870	AST	2	EVR0257	VERONA (VR)	Via F. Da Levante, 34/B	140,66	A2	1986
871	AST	2	EVR0268	VERONA (VR)	Via F. Da Levante, 34/D	143,46	A2	1986
872	AST	2	EVR0270	VERONA (VR)	Via F. Da Levante, 34/D	142,66	A2	1986
873	AST	2	EVR0272	VERONA (VR)	Via F. Da Levante, 34/D	140,66	A2	1986
874	AST	2	EVR0278	VERONA (VR)	Via F. Da Levante, 34/E	142,66	A2	1988
875	AST	2	EVR0279	VERONA (VR)	Via F. Da Levante, 34/E	140,01	A2	1988
876	AST	2	EVR0284	VERONA (VR)	Via F. Da Levante, 36/F	184,15	A2	1992
877	AST	2	EVR0286	VERONA (VR)	Via F. Da Levante, 36/F	185,11	A2	1992
878	AST	2	EVR0291	VERONA (VR)	Via F. Da Levante, 36/G	184,2	A2	1992
879	AST	2	EVR0292	VERONA (VR)	Via F. Da Levante, 36/G	184,15	A2	1992
880	AST	2	EVR0293	VERONA (VR)	Via F. Da Levante, 36/G	184,89	A2	1992
881	AST	2	EVR0295	VERONA (VR)	Via F. Da Levante, 36/G	185,11	A2	1992
882	AST	2	EVR0297	VERONA (VR)	Via F. Da Levante, 36/G	184,15	A2	1992
883	ASI -	2	EVR0306	VERONA (VR)	Via Gelmetto	155,73	A2	1994
884	AST	2	EVI0015	VICENZA (VI)	Via Delle Casermette, 9	74,72	A3	1963
885	AST	2	EBZ0599	VIPITENO (BZ)	Via Santa Margherita, 103	147,31	A2	1995
886	ASI -	2	ETV0256	VITTORIO VENETO (TV)	Via Serafini, 5	160,5	A2	1961
887	AST	2	ETV0262	VITTORIO VENETO (TV)	Via Duca d'Aosta, 16	126,3	A3	1965
888	AST	2	ETV0265	VITTORIO VENETO (TV)	Via Duca d'Aosta, 16	108,19	A3	1965
889	AST	2	ETV0269	VITTORIO VENETO (TV)	Via Duca d'Aosta, 16	108,97	A3	1965
890	AST	2	ETV0272	VITTORIO VENETO (TV)	Via Duca d'Aosta, 16	109,55	A3	1965
891	AST	2	ETV0274	VITTORIO VENETO (TV)	Via Duca d'Aosta, 16	127	A3	1965
892	AST	2	ETV0275	VITTORIO VENETO (TV)	Via Duca d'Aosta, 16	124,76	A3	1965
893	AST	2	ETV0278	VITTORIO VENETO (TV)	Via Duca d'Aosta, 16	128,96	A3	1965
894	AST	2	ETV0280	VITTORIO VENETO (TV)	Via Duca d'Aosta, 16	108,15	A3	1965
895	AST	2	ETV0282	VITTORIO VENETO (TV)	Via Lazzaretto, 7	97,91	A3	1963
896	AST	2	ETV0284	VITTORIO VENETO (TV)	Via Lazzaretto, 7	97,91	A3	1963
897	AST	2	ETV0288	VITTORIO VENETO (TV)	Via Lazzaretto, 9	132,31	A3	1984

ALLOGGI DI SERVIZIO

ESERCITO

“UTENTI SENZA TITOLO”

ANNESSO 2

COMANDO RFC INTERREGIONALE CENTRO

**COMANDO RFC INTERREGIONALE CENTRO
ALLOGGI DI SERVIZIO**

Utenti senza titolo - Tot. **1844**

Situazione aggiornata al: 12 dicembre 2002

Annesso 2

N°	Classif.	Status	Codice Alloggi	Località	Indirizzo	mq.	Cat. Catasto	Anno Costruz.
1	AST	2	ERM4411	ANZIO	Via di Villa Neroniana, 1	101,55	A2	1930
2	AST	2	ERM4412	ANZIO	Via di Villa Neroniana, 1	62,57	A2	1930
3	AST	2	ERM4421	ANZIO	Viale Severiano, 22	64,95	A2	1950
4	AST	2	ERM4423	ANZIO	Viale Severiano, 22	64,95	A2	1950
5	AST	2	ERM4424	ANZIO	Viale Severiano, 22	64,95	A2	1950
6	AST	2	ERM4425	ANZIO	Viale Severiano, 22	64,95	A2	1950
7	AST	2	ERM4426	ANZIO	Viale Severiano, 22	64,95	A2	1950
8	AST	2	ERM4428	ANZIO	Viale Severiano, 22	64,95	A2	1950
9	AST	2	ERM4430	ANZIO	Viale Severiano, 22	64,95	A2	1950
10	AST	2	ERM4431	ANZIO	Viale Severiano, 22	64,95	A2	1950
11	AST	2	ERM4432	ANZIO	Viale Severiano, 22	64,95	A2	1950
12	AST	2	ERM3231	AURELIA	Via Aurelia Nord, 100	52,40	A2	1955
13	- ASI	2	ERM3235	AURELIA	Via Aurelia Nord, 100	48,68	A2	1955
14	AST	2	ERM3238B	AURELIA	Via Aurelia Nord, 100	65,42	A2	1955
15	AST	2	ERM2106	BRACCIANO	Via Carlo Marchi, 2-4	129,16	A2	1952
16	AST	2	ERM2107	BRACCIANO	Via Carlo Marchi	126,94	A2	1953
17	AST	2	ERM2111	BRACCIANO	Via Carlo Marchi	64,08	A2	1953
18	AST	2	ERM2112	BRACCIANO	Via Carlo Marchi	52,14	A2	1953
19	AST	2	ERM2113	BRACCIANO	Via Carlo Marchi	115,77	A2	1953
20	AST	2	ERM2115	BRACCIANO	Via Carlo Marchi	73,46	A2	1953
21	AST	2	ERM2118	BRACCIANO	Via Carlo Marchi, 2-4	73,46	A2	1952
22	- ASI	2	ERM2119	BRACCIANO	Via Carlo Marchi	88,87	A2	1953
23	AST	2	ERM2122	BRACCIANO	Via Carlo Marchi	89,26	A2	1953
24	AST	2	ERM2125	BRACCIANO	Via Ettore Latini, 13	99,28	A2	1950
25	AST	2	ERM2126	BRACCIANO	Via Ettore Latini, 13	95,52	A2	1950
26	- ASI	2	ERM2127	BRACCIANO	Via Ettore Latini, 13	96,80	A2	1960
27	- ASI	2	ERM2128	BRACCIANO	Via Ettore Latini, 13	102,12	A2	1960
28	AST	2	ERM2130	BRACCIANO	Via Ettore Latini, 13	90,86	A2	1950
29	AST	2	ERM2134	BRACCIANO	Via Ettore Latini, 13	95,52	A2	1950
30	AST	2	ERM2139	BRACCIANO	Via Flavia, 13	66,03	A2	1957
31	AST	2	ERM2141	BRACCIANO	Via Flavia, 13	80,63	A2	1957
32	AST	2	ERM2143	BRACCIANO	Via Flavia, 13	73,81	A2	1957
33	AST	2	ERM2150	BRACCIANO	Via Carlo Marchi, 2-4	117,79	A2	1952
34	AST	2	ERM2152	BRACCIANO	Via Carlo Marchi, 2-4	71,87	A2	1952
35	AST	2	ERM2153	BRACCIANO	Via Carlo Marchi, 2	89,48	A2	1953
36	AST	2	ERM2154	BRACCIANO	Via Carlo Marchi, 2	91,64	A2	1953
37	AST	2	ERM2158	BRACCIANO	Via Carlo Marchi, 2/A	71,87	A2	1953
38	AST	2	ERM2159	BRACCIANO	Via Carlo Marchi, 2/A	89,48	A2	1953
39	AST	2	ERM2160	BRACCIANO	Via Carlo Marchi, 2/B	54,12	A2	1953
40	AST	2	ERM2161	BRACCIANO	Via Carlo Marchi, 2	60,19	A2	1953
41	AST	2	ERM2162	BRACCIANO	Via Carlo Marchi, 2-4	116,74	A2	1952
42	AST	2	ERM2164	BRACCIANO	Via Carlo Marchi, 2/A	71,86	A2	1953
43	AST	2	ERM2166	BRACCIANO	Via Carlo Marchi, 2	87,36	A2	1952
44	AST	2	ERM2168	BRACCIANO	Via Carlo Marchi	89,48	A2	1953
45	AST	2	ERM2170	BRACCIANO	Via Carlo Marchi, 13	71,86	A2	1953
46	AST	2	ERM2173	BRACCIANO	Via Aurelio Saffio, 1	115,85	A2	1953
47	AST	2	ERM2174	BRACCIANO	Via Aurelio Saffio, 1	71,00	A2	1905
48	AST	2	ERM2177	BRACCIANO	Via Castel Giuliano, 4	86,03	A2	1944
49	AST	2	ERM2177B	BRACCIANO	Via Castel Giuliano, 4	92,93	A2	1980
50	AST	2	ERM2202	BRACCIANO	Via Castel Giuliano, 2	84,37	A2	1983
51	AST	2	ERM2207	BRACCIANO	Via Castel Giuliano, 2	105,45	A2	1983
52	AST	2	ERM2212	BRACCIANO	Via Castel Giuliano, 2	106,12	A2	1983
53	AST	2	ERM2213	BRACCIANO	Via Castel Giuliano, 2	105,45	A2	1983
54	AST	2	ERM2218	BRACCIANO	Via Castel Giuliano, 2	106,12	A2	1983
55	AST	2	ERM2219	BRACCIANO	Via Castel Giuliano, 2	105,45	A2	1983
56	- ASI	2	ERM1347	CASTEL FUSANO	Via Litoranea, 36	95,00	A2	1975

N°	Classif.	Status	Codice Alloggi	Località	Indirizzo	mq.	Cat. Catasto	Anno Costruz.
57	AST	2	ERM2915	CESANO DI ROMA	Via Staz.Cesano, 423	152,91	A2	1955
58	AST	2	ERM2917	CESANO DI ROMA	Via Staz.Cesano, 423	142,10	A2	1955
59	AST	2	ERM2921	CESANO DI ROMA	Via Staz.Cesano, 423	141,23	A4	1930
60	AST	2	ERM2934	CESANO DI ROMA	Via Senio, 32	87,71	A4	1955
61	AST	2	ERM2937	CESANO DI ROMA	Via Senio, 33	94,03	A4	1940
62	AST	2	ERM2938	CESANO DI ROMA	Via Senio, 33	80,83	A2	1955
63	AST	2	ERM2940	CESANO DI ROMA	Via Senio, 33	76,40	A4	1940
64	AST	2	ERM2941	CESANO DI ROMA	Via Senio, 34	100,52	A4	1955
65	AST	2	ERM2942	CESANO DI ROMA	Via Senio, 34	89,50	A4	1955
66	AST	2	ERM2945	CESANO DI ROMA	Via Senio, 34	79,78	A4	1940
67	AST	2	ERM2946	CESANO DI ROMA	Via Senio, 34	77,40	A4	1930
68	AST	2	ERM2947	CESANO DI ROMA	Via Senio, 34	97,78	A4	1940
69	AST	2	ERM2950	CESANO DI ROMA	Via Senio, 34	74,28	A4	1955
70	AST	2	ERM2951	CESANO DI ROMA	Via Senio, 34	78,10	A4	1955
71	AST	2	ERM2952	CESANO DI ROMA	Via Senio, 35	82,08	A4	1955
72	AST	2	ERM2953	CESANO DI ROMA	Via Senio, 35	70,65	A4	1955
73	AST	2	ERM2954	CESANO DI ROMA	Via Senio, 35	76,80	A4	1955
74	AST	2	ERM2955	CESANO DI ROMA	Via Senio, 35	72,30	A4	1955
75	AST	2	ERM2957	CESANO DI ROMA	Via Senio, 35	77,90	A4	1940
76	AST	2	ERM2959	CESANO DI ROMA	Via Senio, 35	57,95	A4	1955
77	AST	2	ERM2963	CESANO DI ROMA	Via Senio, 35	91,96	A4	1955
78	AST	2	ERM2964	CESANO DI ROMA	Via Senio, 36	75,68	A4	1940
79	AST	2	ERM2965	CESANO DI ROMA	Via Senio, 36	71,50	A4	1955
80	AST	2	ERM2966	CESANO DI ROMA	Via Senio, 36	78,18	A4	1955
81	AST	2	ERM2970	CESANO DI ROMA	Via Senio, 36	77,10	A4	1955
82	AST	2	ERM2973	CESANO DI ROMA	Via Senio, 36	83,80	A4	1955
83	AST	2	ERM2974	CESANO DI ROMA	Via Senio, 36	58,53	A4	1955
84	ASGC	2	ERM2975	CESANO DI ROMA	Via Senio, 36	96,05	A4	1955
85	AST	2	ERM2976	CESANO DI ROMA	Via Ain Zara, 37	131,35	A2	1955
86	AST	2	ERM2977	CESANO DI ROMA	Via Ain Zara, 37	86,97	A2	1955
87	- ASI	2	ERM2979	CESANO DI ROMA	Via Ain Zara, 38	145,91	A2	1940
88	AST	2	ERM2982	CESANO DI ROMA	Via Ain Zara, 38	127,68	A4	1940
89	AST	2	ERM2983	CESANO DI ROMA	Via Ain Zara, 39	118,49	A2	1940
90	AST	2	ERM2985	CESANO DI ROMA	Via Ain Zara, 39	121,03	A2	1955
91	AST	2	ERM2986	CESANO DI ROMA	Via Ain Zara, 39	140,60	A4	1940
92	AST	2	ERM2988	CESANO DI ROMA	Via Senio, 48	74,28	A4	1955
93	AST	2	ERM2990	CESANO DI ROMA	Via Senio, 48	90,00	A4	1940
94	- ASI	2	ERM2992	CESANO DI ROMA	Via Senio, 48	119,00	A4	1955
95	AST	2	ERM2993	CESANO DI ROMA	Via Senio, 48	90,90	A4	1955
96	AST	2	ERM2995	CESANO DI ROMA	Via Senio, 48	121,98	A2	1955
97	AST	2	ERM2997	CESANO DI ROMA	Via Senio, 48	82,45	A4	1940
98	AST	2	ERM3001	CESANO DI ROMA	Via Senio, 48	132,78	A4	1940
99	AST	2	ERM3005	CESANO DI ROMA	Via Senio, 48	106,40	A4	1940
100	AST	2	ERM3006	CESANO DI ROMA	Via Senio, 49	89,18	A4	1955
101	AST	2	ERM3007	CESANO DI ROMA	Via Senio, 49	72,40	A4	1955
102	AST	2	ERM3010	CESANO DI ROMA	Via Senio, 49	85,30	A4	1955
103	AST	2	ERM3011	CESANO DI ROMA	Via Senio, 49	91,39	A4	1955
104	AST	2	ERM3017	CESANO DI ROMA	Via Senio, 49	98,56	A4	1955
105	AST	2	ERM3018	CESANO DI ROMA	Via Senio, 49	104,65	A4	1955
106	AST	2	ERM3020	CESANO DI ROMA	Via Senio, 49	104,25	A4	1955
107	AST	2	ERM3022	CESANO DI ROMA	Via Senio, 49	81,50	A4	1955
108	AST	2	ERM3023	CESANO DI ROMA	Via Senio, 49	104,30	A4	1955
109	AST	2	ERM3026	CESANO DI ROMA	Via Staz.Cesano, 315	101,17	A2	1955
110	AST	2	ERM3030	CESANO DI ROMA	Via Staz.Cesano, 316	71,56	A2	1955
111	AST	2	ERM3032B	CESANO DI ROMA	Via Staz.Cesano, 316	108,43	A2	1940
112	- ASI	2	ERM3037	CESANO DI ROMA	Via Staz.Cesano, 316	178,27	A4	1940
113	AST	2	ERM3039	CESANO DI ROMA	Via Senio, 31	93,47	A2	1955
114	- ASI	2	ERM1252	CIAMPINO	Via Mu.Fran., 195 A/16	135,70	A2	1980
115	- ASI	2	ERM1253	CIAMPINO	Via Mu.Fran., 195 A/16	135,70	A2	1980
116	- ASI	2	ERM1257	CIAMPINO	Via Mu.Fran., 195 A/16	106,95	A2	1980
117	- ASI	2	ERM1258	CIAMPINO	Via Mu.Fran., 195 A/16	106,95	A2	1980
118	AST	2	ERM1260	CIAMPINO	Via Mu.Fran., 195 A/16	106,95	A2	1980

N°	Classif.	Status	Codice Alloggi	Località	Indirizzo	mq.	Cat. Catasto	Anno Costruz.
181	AST	2	ERM3322	CIVITAVECCHIA	Via A. da Sangallo, 19	106,16	A1	1975
182	AST	2	ERM3328	CIVITAVECCHIA	Via A. da Sangallo, 19	106,16	A2	1975
183	AST	2	ERM3331	CIVITAVECCHIA	Via A. da Sangallo, 19	106,16	A2	1975
184	AST	2	ERM3332	CIVITAVECCHIA	Via A. da Sangallo, 19	117,99	A2	1975
185	AST	2	ERM3334	CIVITAVECCHIA	Via A. da Sangallo, 19	98,29	A2	1975
186	AST	2	ERM3335	CIVITAVECCHIA	Via A. da Sangallo, 19	78,16	A2	1975
187	AST	2	ERM3336	CIVITAVECCHIA	Via A. da Sangallo, 19	71,37	A2	1975
188	AST	2	ERM3337	CIVITAVECCHIA	Via A. da Sangallo, 19	76,52	A2	1975
189	AST	2	ERM3341	CIVITAVECCHIA	Via A. da Sangallo, 19	70,86	A2	1975
190	AST	2	ERM3344	CIVITAVECCHIA	Via A. da Sangallo, 19	68,16	A2	1975
191	AST	2	ERM3345	CIVITAVECCHIA	Via A. da Sangallo, 19	71,59	A2	1975
192	AST	2	ERM3346	CIVITAVECCHIA	Via A. da Sangallo, 19	76,52	A2	1975
193	AST	2	ERM3347	CIVITAVECCHIA	Via A. da Sangallo, 19	70,23	A2	1975
194	AST	2	ERM3349	CIVITAVECCHIA	Via A. da Sangallo, 19	76,52	A2	1975
195	AST	2	ERM3350	CIVITAVECCHIA	Via A. da Sangallo, 19	76,52	A2	1975
196	AST	2	ERM3351	CIVITAVECCHIA	Via A. da Sangallo, 19	70,34	A2	1975
197	AST	2	ERM3353	CIVITAVECCHIA	Via A. da Sangallo, 19	76,52	A2	1975
198	AST	2	ERM3354	CIVITAVECCHIA	Via A. da Sangallo, 19	71,59	A2	1975
199	AST	2	ERM3356	CIVITAVECCHIA	Via A. da Sangallo, 19	76,52	A2	1975
200	AST	2	ERM3357	CIVITAVECCHIA	Via A. da Sangallo, 19	71,59	A2	1975
201	AST	2	ERM3358	CIVITAVECCHIA	Via A. da Sangallo, 19	68,16	A2	1975
202	AST	2	ERM3359	CIVITAVECCHIA	Via A. da Sangallo, 19	76,52	A2	1975
203	AST	2	ERM3360	CIVITAVECCHIA	Via A. da Sangallo, 19	71,59	A2	1975
204	AST	2	ERM3361	CIVITAVECCHIA	Via A. da Sangallo, 19	68,16	A2	1975
205	AST	2	ERM3362	CIVITAVECCHIA	Via A. da Sangallo, 19	76,52	A2	1975
206	AST	2	ERM3364	CIVITAVECCHIA	Via A. da Sangallo, 19	68,16	A2	1975
207	ASI	2	ERM3388	CIVITAVECCHIA	Via Terme di Traiano, 51	117,28	A2	1955
208	AST	2	ERM3390	CIVITAVECCHIA	Via Terme di Traiano, 51	124,38	A2	1955
209	ASI	2	ERM3392	CIVITAVECCHIA	Via Terme di Traiano, 51	119,27	A2	1955
210	AST	2	ERM3393	CIVITAVECCHIA	Via Terme di Traiano, 51	89,65	A2	1955
211	AST	2	ERM3396	CIVITAVECCHIA	Via Leopoli, 36	88,65	A2	1955
212	AST	2	ERM3400	CIVITAVECCHIA	Via Terme di Traiano, 51	89,65	A2	1955
213	AST	2	ERM3405	CIVITAVECCHIA	Via Terme di Traiano, 51	103,29	A2	1955
214	AST	2	ERM3409	CIVITAVECCHIA	Via Terme di Traiano, 51	93,50	A2	1955
215	AST	2	ERM3410	CIVITAVECCHIA	Via Terme di Traiano, 51	104,19	A2	1955
216	AST	2	ERM3411	CIVITAVECCHIA	Via Terme di Traiano, 51	106,03	A2	1955
217	AST	2	ERM3412	CIVITAVECCHIA	Via Terme di Traiano, 51	111,18	A2	1955
218	AST	2	ERM3413	CIVITAVECCHIA	Via Terme di Traiano, 51	102,77	A2	1955
219	AST	2	ERM3416	CIVITAVECCHIA	Via Terme di Traiano, 51	104,19	A2	1955
220	AST	2	ERM3417	CIVITAVECCHIA	Via Terme di Traiano, 51	106,37	A2	1955
221	ASI	2	ERM3421	CIVITAVECCHIA	Via Terme di Traiano, 51	120,07	A2	1963
222	AST	2	ERM3428	CIVITAVECCHIA	Via Terme di Traiano, 51/A	87,81	A2	1961
223	ASI	2	ERM3432	CIVITAVECCHIA	Via Terme di Traiano, 51/A	97,24	A2	1961
224	AST	2	ERM3433	CIVITAVECCHIA	Via Terme di Traiano, 51/A	97,21	A2	1961
225	ASGC	2	ERM3436	CIVITAVECCHIA	Via Bracc.Cla Km68,8	101,00	A2	1959
226	ASI	2	ERM3449	CIVITAVECCHIA	Via Terme di Traiano, 51	131,47	A2	1971
227	ASI	2	ERM3451	CIVITAVECCHIA	Via Terme di Traiano, 51	122,67	A2	1971
228	ASI	2	ERM3453	CIVITAVECCHIA	Via Terme di Traiano, 51	140,08	A2	1971
229	ASI	2	ERM3455	CIVITAVECCHIA	Via Terme di Traiano, 51	139,00	A2	1971
230	ASGC	2	EFR3629	FONTANA LIRI	P.zza Trento, 3	82,22	A2	1945
231	AST	2	EFR3622	FONTANA LIRI (FR)	Loc. Monte dei Corvi fab.F	0,00	A2	1945
232	AST	2	EFR3624	FONTANA LIRI (FR)	Via Roma, 39	140,61	A2	1906
233	AST	2	EFR3627	FONTANA LIRI (FR)	Corso Trieste	83,65	A2	1945
234	AST	2	EFR3629B	FONTANA LIRI (FR)	Interno Stab.to Propellenti	130,57	A2	1945
235	AST	2	ELT3801	GAETA	Via Angioina	132,57	A4	1848
236	AST	2	ELT3839	GAETA	Via Breccia, 9	105,17	A2	1945
237	AST	2	ELT3840	GAETA	Via Breccia, 9	71,83	A2	1945
238	AST	2	ELT3842	GAETA	Via Breccia, 9	110,16	A2	1945
239	ASI	2	ELT3843	GAETA	Via del Castello	148,73	A2	1945
240	AST	2	ELT3844	GAETA	Via del Castello	113,34	A2	1945
241	ASI	2	ERM0981C	MACCARESE	Soggiorno Marino	48,67	A4	1960
242	AST	2	ERM4209	MONTELIBRETTI	Via Montemaggiore	84,00	A2	1945

N°	Classif.	Status	Codice Alloggi	Località	Indirizzo	mq.	Cat. Catasto	Anno Costruz.
305	ASI	2	ERM0066	ROMA	Via A. Aradam, 16	160,00	A2	1963
306	ASI	2	ERM0071	ROMA	Via A. Aradam, 16	150,75	A2	1963
307	ASI	2	ERM0073	ROMA	Via A. Aradam, 16	182,04	A2	1963
308	ASI	2	ERM0075	ROMA	Via A. Aradam, 16	155,00	A2	1963
309	ASI	2	ERM0082	ROMA	Via A. Aradam, 18	220,00	A2	1963
310	ASI	2	ERM0089	ROMA	Via A. Aradam, 18	160,56	A2	1963
311	ASI	2	ERM0092	ROMA	Via A. Aradam, 18	160,00	A2	1963
312	AST	2	ERM0097	ROMA	P.zza S. Apollonia, 14	69,29	A2	1950
313	AST	2	ERM0098	ROMA	P.zza S. Apollonia, 14	87,73	A2	1950
314	AST	2	ERM0099	ROMA	P.zza S. Apollonia, 14	59,58	A2	1950
315	AST	2	ERM0100	ROMA	P.zza S. Apollonia, 14	54,15	A2	1950
316	AST	2	ERM0101	ROMA	P.zza S. Apollonia, 14	68,16	A2	1950
317	AST	2	ERM0102	ROMA	P.zza S. Apollonia, 14	31,00	A2	1950
318	AST	2	ERM0103	ROMA	P.zza S. Apollonia, 14	43,17	A2	1950
319	AST	2	ERM0104	ROMA	P.zza S. Apollonia, 14	86,66	A2	1950
320	AST	2	ERM0105	ROMA	P.zza S. Apollonia, 14	48,93	A2	1950
321	AST	2	ERM0124	ROMA	Via S. Boccapaduli, 9	81,00	A2	1965
322	ASI	2	ERM0138	ROMA	Via S. Boccapaduli, 9	113,00	A2	1965
323	ASI	2	ERM0139	ROMA	Via S. Boccapaduli, 9	72,45	A2	1953
324	AST	2	ERM0142	ROMA	Via Boccea, 251	83,00	A2	1963
325	AST	2	ERM0143	ROMA	Via Boccea, 251	66,85	A2	1963
326	AST	2	ERM0149C	ROMA	Via Imera, 13	87,53	A2	1945
327	AST	2	ERM0149D	ROMA	Via Imera, 13	54,17	A2	1945
328	AST	2	ERM0149F	ROMA	Via Imera, 13	34,22	A2	1945
329	AST	2	ERM0172	ROMA	Viale Castro Pretorio, 55	65,51	A2	1945
330	AST	2	ERM0178	ROMA	P.zza Celimontana, 50	96,11	A2	1945
331	AST	2	ERM0184	ROMA	Via G. A. Cesareo, 3	73,80	A2	1957
332	AST	2	ERM0185	ROMA	Via G. A. Cesareo, 3	73,80	A2	1957
333	ASI	2	ERM0186	ROMA	Via G. A. Cesareo, 3	76,87	A2	1957
334	AST	2	ERM0187	ROMA	Via G. A. Cesareo, 3	73,80	A2	1957
335	AST	2	ERM0188	ROMA	Via G. A. Cesareo, 3	73,80	A2	1957
336	ASI	2	ERM0190	ROMA	Via G. A. Cesareo, 3	93,54	A2	1957
337	AST	2	ERM0192	ROMA	Via G. A. Cesareo, 7	73,40	A2	1957
338	AST	2	ERM0193	ROMA	Via G. A. Cesareo, 7	69,70	A2	1957
339	AST	2	ERM0194	ROMA	Via G. A. Cesareo, 7	0,00	A2	1957
340	ASI	2	ERM0195	ROMA	Via G. A. Cesareo, 7	69,70	A2	1957
341	ASI	2	ERM0196	ROMA	Via G. A. Cesareo, 7	74,88	A2	1957
342	ASI	2	ERM0197	ROMA	Via G. A. Cesareo, 7	73,53	A2	1957
343	AST	2	ERM0198	ROMA	Via G. A. Cesareo, 7	82,55	A2	1957
344	AST	2	ERM0200	ROMA	Via G. A. Cesareo, 11	73,80	A2	1957
345	ASI	2	ERM0201	ROMA	Via G. A. Cesareo, 11	73,80	A2	1957
346	AST	2	ERM0203	ROMA	Via G. A. Cesareo, 11	73,80	A2	1957
347	AST	2	ERM0205	ROMA	Via G. A. Cesareo, 11	77,96	A2	1957
348	AST	2	ERM0206	ROMA	Via G. A. Cesareo, 11	89,90	A2	1957
349	AST	2	ERM0209	ROMA	Via G. A. Cesareo, 15	74,00	A2	1957
350	ASI	2	ERM0211	ROMA	Via G. A. Cesareo, 15	74,66	A2	1957
351	AST	2	ERM0213	ROMA	Via G. A. Cesareo, 15	73,80	A2	1957
352	AST	2	ERM0217	ROMA	Via Augusto Conti, 16	104,00	A2	1960
353	ASI	2	ERM0218	ROMA	Via Augusto Conti, 16	128,00	A2	1960
354	ASI	2	ERM0220	ROMA	Via Augusto Conti, 16	149,52	A2	1960
355	ASI	2	ERM0221	ROMA	Via Augusto Conti, 16	104,00	A2	1960
356	AST	2	ERM0226	ROMA	Via Augusto Conti, 16	73,00	A2	1960
357	AST	2	ERM0228	ROMA	Via Augusto Conti, 16	106,28	A2	1960
358	AST	2	ERM0235	ROMA	Via Augusto Conti, 16	100,00	A2	1959
359	AST	2	ERM0236	ROMA	Via Augusto Conti, 16	78,00	A2	1960
360	AST	2	ERM0237	ROMA	Via Augusto Conti, 16	79,00	A2	1960
361	ASGC	2	ERM0238B	ROMA	Via Augusto Conti, 16	48,00	A2	1960
362	AST	2	ERM0243	ROMA	Via F. Cherubini, 13	133,00	A2	1963
363	AST	2	ERM0244	ROMA	Via F. Cherubini, 13	101,00	A2	1963
364	ASI	2	ERM0247	ROMA	Via F. Cherubini, 13	133,00	A2	1963
365	AST	2	ERM0248	ROMA	Via F. Cherubini, 13	87,03	A2	1963
366	ASI	2	ERM0251	ROMA	P.zza S. Clemente, 3	191,03	A2	1991

N°	Classif.	Status	Codice Alloggi	Località	Indirizzo	mq.	Cat. Catasto	Anno Costruz.
243	AST	2	ERM4210	MONTELIBRETTI	Via Montemaggiore	41,87	A2	1945
244	AST	2	ERM4211	MONTELIBRETTI	Via Montemaggiore	100,30	A2	1945
245	AST	2	ERM4212	MONTELIBRETTI	Via Montemaggiore	79,67	A2	1945
246	AST	2	ERM4214	MONTELIBRETTI	Via Montemaggiore	103,00	A2	1945
247	AST	2	ERM4216	MONTELIBRETTI	Via Montemaggiore	103,00	A2	1945
248	AST	2	ERM4218	MONTELIBRETTI	Via Montemaggiore, 11	79,92	A2	1945
249	AST	2	ERM4222	MONTELIBRETTI	Via Montemaggiore, 7	81,88	A2	1945
250	AST	2	ERM4225	MONTELIBRETTI	Via Montemaggiore	92,00	A2	1945
251	AST	2	ERM4232	MONTELIBRETTI	Via Montemaggiore	83,88	A2	1945
252	AST	2	ERM4243	MONTELIBRETTI	Via Montemaggiore	56,21	A2	1945
253	AST	2	ERM4244	MONTELIBRETTI	Via Montemaggiore	60,14	A2	1945
254	AST	2	ERM4245	MONTELIBRETTI	Via Montemaggiore	81,68	A2	1945
255	AST	2	ERM4251	MONTELIBRETTI	FAB. Molino	140,46	A2	1940
256	AST	2	ERM4252	MONTELIBRETTI	FAB. Molino	155,50	A2	1996
257	AST	2	ERM4253	MONTELIBRETTI	FAB. Molino	109,20	A2	1940
258	AST	2	ERM4254	MONTELIBRETTI	Via Montemaggiore	121,50	A2	1996
259	- ASI	2	ERM4255	MONTELIBRETTI	FAB. Molino	71,30	A2	1996
260	AST	2	ERM4444	NETTUNO	Via G. Cicco, 1	87,95	A2	1985
261	- ASI	2	ERM4445	NETTUNO	P.zza degli Eroi	98,31	A2	1950
262	AST	2	ERM4453	NETTUNO	Via Cap. U. Donati, 4	27,36	A4	1930
263	AST	2	ERM4455	NETTUNO	Via Cap. U. Donati, 4	51,50	A4	1930
264	AST	2	ERM4458	NETTUNO	Via Cap. U. Donati, 4	93,36	A4	1930
265	AST	2	ERM4459	NETTUNO	Via Cap. U. Donati, 4	56,42	A4	1930
266	AST	2	ERM4461	NETTUNO	Via Cap. U. Donati, 4	94,50	A4	1930
267	AST	2	ERM4463	NETTUNO	Via Cap. U. Donati, 4	92,08	A4	1930
268	AST	2	ERM4469	NETTUNO	Via Aldo Moro, 14	100,54	A2	1988
269	AST	2	ERM4470	NETTUNO	Via Aldo Moro, 14	93,29	A2	1988
270	AST	2	ERM4473	NETTUNO	Via Aldo Moro, 14	100,54	A2	1987
271	- ASI	2	ERM4474	NETTUNO	Via Aldo Moro, 14	93,13	A2	1988
272	AST	2	ERM4492	NETTUNO	Via Gramsci, 58	100,82	A2	1945
273	AST	2	ERM4493	NETTUNO	Via Gramsci, 58	48,84	A2	1945
274	AST	2	ERM4495	NETTUNO	Largo B. Buozzi, 2	70,02	A2	1945
275	AST	2	ERM4496	NETTUNO	Largo B. Buozzi, 2	101,00	A2	1945
276	AST	2	ERM4498	NETTUNO	Via Gramsci, 58	51,70	A2	1905
277	AST	2	ERM4501	NETTUNO	Largo B. Buozzi, 2	83,96	A2	1945
278	AST	2	ERM4503	NETTUNO	Via Gramsci, 58	48,84	A2	1945
279	AST	2	ERM4504	NETTUNO	Largo B. Buozzi, 2	43,36	A2	1945
280	AST	2	ERM4505	NETTUNO	Largo B. Buozzi, 2	70,02	A2	1945
281	AST	2	ERM4507	NETTUNO	Via Gramsci, 58	100,82	A2	1945
282	AST	2	ERM4509	NETTUNO	Via Gramsci, 58	58,65	A2	1945
283	AST	2	ERM4257	PASSOCORESE	Garibaldi, 5	95,82	A4	1917
284	AST	2	ERM4258	PASSOCORESE	Garibaldi, 6	75,66	A4	1917
285	ASGC	2	ERM0916	RIANO FLAMINIO	Procoio Nuovo	83,23	A2	1952
286	AST	2	ERM0020	ROMA	Via Acq. Paolo, 22	102,08	A2	1960
287	AST	2	ERM0023	ROMA	Via Acq. Paolo, 22	76,00	A2	1960
288	- ASI	2	ERM0025	ROMA	Via Acq. Paolo, 22	58,47	A2	1960
289	AST	2	ERM0026	ROMA	Via Acq. Paolo, 22	76,00	A2	1960
290	AST	2	ERM0027	ROMA	Via Acq. Paolo, 22	58,00	A2	1960
291	AST	2	ERM0028	ROMA	Via Acq. Paolo, 22	58,00	A2	1960
292	AST	2	ERM0029	ROMA	Via Acq. Paolo, 22	76,00	A2	1960
293	AST	2	ERM0030	ROMA	Via Acq. Paolo, 22	58,00	A2	1960
294	AST	2	ERM0033	ROMA	Via Acq. Paolo, 22	73,00	A2	1960
295	AST	2	ERM0046	ROMA	Viale Angelico, 120	61,00	A2	1960
296	AST	2	ERM0047	ROMA	Viale Angelico, 120	61,00	A2	1960
297	AST	2	ERM0048	ROMA	Viale Angelico, 120	54,00	A3	1960
298	AST	2	ERM0049	ROMA	Viale Angelico, 120	61,00	A3	1960
299	AST	2	ERM0050	ROMA	Viale Angelico, 120	52,00	A3	1960
300	AST	2	ERM0052	ROMA	Viale Angelico, 120	61,00	A3	1960
301	AST	2	ERM0054	ROMA	Viale Angelico, 120	52,00	A2	1960
302	AST	2	ERM0055	ROMA	Viale Angelico, 120	61,00	A3	1960
303	AST	2	ERM0056	ROMA	Viale Angelico, 120	52,00	A3	1960
304	AST	2	ERM0059	ROMA	P.zza A. Cascino, 22	0,00	A2	1940

N°	Classif.	Status	Codice Alloggi	Località	Indirizzo	mq.	Cat. Catasto	Anno Costruz.
367	ASI	2	ERM0255	ROMA	P.zza S. Clemente, 4	182,08	A2	1991
368	ASI	2	ERM0257	ROMA	P.zza S. Clemente, 5	0,00	A2	1991
369	ASI	2	ERM0257B	ROMA	P.zza S. Clemente, 2	62,01	A2	1993
370	AST	2	ERM0259	ROMA	Via Fl.Vecchia, 824	93,07	A2	1994
371	AST	2	ERM0260	ROMA	Via Fl.Vecchia, 824	91,45	A2	1994
372	AST	2	ERM0263	ROMA	Via Fl.Vecchia, 824	91,45	A2	1994
373	AST	2	ERM0275	ROMA	Via V. Codeluppi, 22	47,10	A7	1960
374	AST	2	ERM0277	ROMA	Via V. Codeluppi, 22	84,26	A2	1960
375	AST	2	ERM0279	ROMA	Via V. Codeluppi, 22	78,75	A7	1960
376	AST	2	ERM0280	ROMA	Via V. Codeluppi, 22	62,86	A7	1960
377	AST	2	ERM0282	ROMA	Via V. Codeluppi, 22	78,75	A2	1960
378	AST	2	ERM0283	ROMA	Via V. Codeluppi, 22	62,86	A7	1960
379	AST	2	ERM0284	ROMA	Via V. Codeluppi, 22	99,42	A7	1960
380	AST	2	ERM0285	ROMA	Via V. Codeluppi, 22	94,26	A7	1960
381	AST	2	ERM0286	ROMA	Via V. Codeluppi, 22	76,88	A7	1960
382	AST	2	ERM0287	ROMA	Via V. Codeluppi, 22	82,35	A7	1960
383	AST	2	ERM0292	ROMA	Via Colle Salvetti, 14	86,90	A2	1945
384	AST	2	ERM0293	ROMA	Via Colle Salvetti, 11	116,34	A4	1945
385	AST	2	ERM0294	ROMA	Via Colle Salvetti, 21	80,06	A2	1945
386	AST	2	ERM0295	ROMA	Via Colle Salvetti, 14	86,90	A2	1945
387	AST	2	ERM0310	ROMA	Via L. Dal Verme, 112	69,10	A2	1960
388	AST	2	ERM0311	ROMA	Via L. Dal Verme, 112	53,00	A3	1960
389	AST	2	ERM0312	ROMA	Via L. Dal Verme, 112	69,10	A3	1960
390	AST	2	ERM0314	ROMA	Via L. Dal Verme, 112	69,10	A3	1960
391	AST	2	ERM0315	ROMA	Via L. Dal Verme, 112	53,00	A2	1960
392	AST	2	ERM0317	ROMA	Via L. Dal Verme, 112	53,00	A3	1960
393	AST	2	ERM0318	ROMA	Via L. Dal Verme, 112	69,10	A3	1960
394	AST	2	ERM0319	ROMA	Via L. Dal Verme, 112	53,00	A3	1960
395	AST	2	ERM0322	ROMA	Via L. Dal Verme, 112	80,99	A2	1960
396	AST	2	ERM0323	ROMA	Via L. Dal Verme, 112	53,00	A2	1960
397	AST	2	ERM0324	ROMA	Via L. Dal Verme, 112	69,10	A3	1960
398	AST	2	ERM0325	ROMA	Via L. Dal Verme, 112	53,00	A3	1960
399	AST	2	ERM0326	ROMA	Via L. Dal Verme, 112	69,10	A3	1960
400	AST	2	ERM0327	ROMA	Via L. Dal Verme, 112	53,00	A3	1960
401	AST	2	ERM0328	ROMA	Via L. Dal Verme, 112	69,10	A3	1960
402	AST	2	ERM0329	ROMA	Via L. Dal Verme, 112	53,00	A3	1960
403	AST	2	ERM0330	ROMA	Via L. Dal Verme, 112	69,10	A3	1960
404	AST	2	ERM0331	ROMA	Via L. Dal Verme, 112	53,00	A3	1960
405	AST	2	ERM0332	ROMA	Via L. Dal Verme, 112	69,10	A3	1960
406	AST	2	ERM0333	ROMA	Via L. Dal Verme, 112	53,00	A3	1960
407	AST	2	ERM0334	ROMA	Via L. Dal Verme, 112	69,10	A3	1960
408	AST	2	ERM0336	ROMA	Via L. Dal Verme, 112	55,40	A3	1960
409	AST	2	ERM0337	ROMA	Via L. Dal Verme, 112	53,00	A3	1960
410	ASGC	2	ERM0337B	ROMA	Via L. Dal Verme, 112	44,09	A3	1960
411	AST	2	ERM0339	ROMA	Via Pietro Dazzi, 3	96,00	A2	1965
412	ASI	2	ERM0341	ROMA	Via Pietro Dazzi, 3	72,64	A2	1964
413	ASI	2	ERM0342	ROMA	Via Pietro Dazzi, 3	79,77	A2	1962
414	AST	2	ERM0343	ROMA	Via Pietro Dazzi, 3	85,00	A2	1965
415	AST	2	ERM0345	ROMA	Via Pietro Dazzi, 3	74,00	A2	1965
416	ASI	2	ERM0351	ROMA	Via Pietro Dazzi, 3	109,20	A2	1964
417	ASI	2	ERM0353	ROMA	Via F. D'Ovidio, 121	70,20	A2	1957
418	AST	2	ERM0355	ROMA	Via F. D'Ovidio, 121	59,00	A2	1957
419	AST	2	ERM0356	ROMA	Via F. D'Ovidio, 121	65,10	A2	1957
420	AST	2	ERM0357	ROMA	Via F. D'Ovidio, 121	59,60	A2	1957
421	AST	2	ERM0358	ROMA	Via F. D'Ovidio, 121	59,60	A2	1957
422	AST	2	ERM0359	ROMA	Via F. D'Ovidio, 121	59,60	A2	1957
423	AST	2	ERM0360	ROMA	Via F. D'Ovidio, 121	59,60	A2	1957
424	AST	2	ERM0361	ROMA	Via F. D'Ovidio, 121	59,60	A2	1957
425	AST	2	ERM0362	ROMA	Via F. D'Ovidio, 121	59,60	A2	1957
426	AST	2	ERM0364	ROMA	Via F. D'Ovidio, 123	55,60	A2	1957
427	AST	2	ERM0365	ROMA	Via F. D'Ovidio, 123	55,60	A2	1957
428	AST	2	ERM0366	ROMA	Via F. D'Ovidio, 123	55,60	A2	1957

N°	Classif.	Status	Codice Alloggi	Località	Indirizzo	mq.	Cat. Catasto	Anno Costruz.
429	ASI	2	ERM0367	ROMA	Via F. D'Ovidio, 123	55,60	A2	1957
430	AST	2	ERM0368	ROMA	Via F. D'Ovidio, 123	55,60	A2	1957
431	AST	2	ERM0370	ROMA	Via F. D'Ovidio, 123	55,60	A2	1957
432	AST	2	ERM0372	ROMA	Via F. D'Ovidio, 123	55,60	A2	1957
433	AST	2	ERM0375	ROMA	Via Lorenzo Ellero, 29	51,20	A7	1966
434	AST	2	ERM0376	ROMA	Via Lorenzo Ellero, 29	61,10	A7	1966
435	AST	2	ERM0379	ROMA	Via Lorenzo Ellero, 29	74,00	A7	1966
436	AST	2	ERM0380	ROMA	Via Lorenzo Ellero, 29	93,00	A7	1966
437	AST	2	ERM0381	ROMA	Via Lorenzo Ellero, 29	72,50	A7	1966
438	AST	2	ERM0382	ROMA	Via Lorenzo Ellero, 29	81,67	A7	1966
439	AST	2	ERM0383	ROMA	Via Lorenzo Ellero, 29	74,00	A7	1966
440	AST	2	ERM0385	ROMA	Via Lorenzo Ellero, 29	74,00	A7	1966
441	AST	2	ERM0386	ROMA	Via Lorenzo Ellero, 29	65,39	A7	1966
442	AST	2	ERM0387	ROMA	Via Lorenzo Ellero, 29	60,00	A7	1966
443	AST	2	ERM0388	ROMA	Via Etruria, 17	159,39	A2	1945
444	ASI	2	ERM0389	ROMA	Via Etruria, 17	145,00	A2	1945
445	AST	2	ERM0393	ROMA	Via Etruria, 17	87,00	A2	1945
446	AST	2	ERM0394	ROMA	Via Etruria, 17	70,00	A2	1945
447	AST	2	ERM0396	ROMA	Via Etruria, 17	102,81	A2	1945
448	AST	2	ERM0397	ROMA	Via Etruria, 17	92,10	A2	1945
449	ASI	2	ERM0398	ROMA	Via Etruria, 17	82,90	A2	1945
450	AST	2	ERM0400	ROMA	Via Etruria, 17	104,00	A2	1945
451	AST	2	ERM0405B	ROMA	Via Etruria, 17	79,70	A2	1945
452	AST	2	ERM0406	ROMA	Via Flaminia, 331	80,27	A2	1945
453	AST	2	ERM0407	ROMA	Via Flaminia, 331	88,20	A3	1945
454	AST	2	ERM0417	ROMA	Via Guido Reni, 3	84,04	A2	1920
455	ASI	2	ERM0419A	ROMA	Via Flaminia, 335	188,12	A2	1945
456	AST	2	ERM0435	ROMA	Via Forte di Pietralata, 5	75,20	A2	1945
457	AST	2	ERM0439	ROMA	Via Garibaldi, 3	120,60	A2	1945
458	ASI	2	ERM0441	ROMA	Via Garibaldi, 3	52,10	A2	1945
459	AST	2	ERM0442	ROMA	Via Garibaldi, 3	108,50	A2	1945
460	AST	2	ERM0443	ROMA	Via Garibaldi, 3	111,34	A2	1945
461	AST	2	ERM0444	ROMA	Via Garibaldi, 3	97,30	A2	1945
462	AST	2	ERM0445	ROMA	Via Garibaldi, 3	125,85	A2	1945
463	AST	2	ERM0446	ROMA	Via Garibaldi, 3	83,36	A2	1945
464	AST	2	ERM0447	ROMA	Via Garibaldi, 3	80,21	A2	1945
465	AST	2	ERM0448	ROMA	Via Garibaldi, 3	110,10	A2	1945
466	AST	2	ERM0449	ROMA	Via Garibaldi, 3	71,00	A2	1945
467	AST	2	ERM0450	ROMA	Via Garibaldi, 3	97,20	A2	1945
468	AST	2	ERM0451	ROMA	Via Garibaldi, 3	89,83	A2	1945
469	AST	2	ERM0452	ROMA	Via Garibaldi, 3	60,30	A2	1945
470	AST	2	ERM0453	ROMA	Via Garibaldi, 3	88,03	A2	1945
471	AST	2	ERM0455	ROMA	Via Garibaldi, 3	78,24	A2	1945
472	AST	2	ERM0456	ROMA	Via Garibaldi, 3/a	108,80	A2	1945
473	AST	2	ERM0459	ROMA	Via Garibaldi, 4/d	72,15	A2	1945
474	AST	2	ERM0461	ROMA	Via Garibaldi, 4	63,83	A2	1945
475	AST	2	ERM0462	ROMA	Via Garibaldi, 4	132,23	A2	1945
476	AST	2	ERM0466	ROMA	Via Garibaldi, 4	119,05	A2	1945
477	AST	2	ERM0467	ROMA	Via Garibaldi, 4	76,00	A2	1945
478	AST	2	ERM0468	ROMA	Via Garibaldi, 4	82,50	A2	1945
479	AST	2	ERM0469	ROMA	Via Garibaldi, 4	99,97	A2	1945
480	AST	2	ERM0470	ROMA	Via Garibaldi, 4	66,59	A2	1945
481	AST	2	ERM0471	ROMA	Via Garibaldi, 4	75,00	A2	1945
482	AST	2	ERM0472	ROMA	Via Garibaldi, 4	50,28	A2	1945
483	AST	2	ERM0473	ROMA	Via Garibaldi, 4	109,97	A2	1945
484	ASI	2	ERM0473B	ROMA	Via Garibaldi, 3	130,65	A2	1945
485	AST	2	ERM0475	ROMA	Via dei Genieri, 20	107,15	A2	1960
486	AST	2	ERM0477	ROMA	Via dei Genieri, 20	99,56	A2	1960
487	AST	2	ERM0478	ROMA	Via dei Genieri, 20	99,56	A2	1960
488	AST	2	ERM0479	ROMA	Via dei Genieri, 20	107,15	A2	1960
489	AST	2	ERM0481	ROMA	Via dei Genieri, 20	99,56	A2	1960
490	AST	2	ERM0482	ROMA	Via dei Genieri, 20	99,56	A2	1960

N°	Classif.	Status	Codice Alloggi	Località	Indirizzo	mq.	Cat. Catasto	Anno Costruz.
491	AST	2	ERM0483	ROMA	Via dei Genieri, 20	107,15	A2	1960
492	AST	2	ERM0484	ROMA	Via dei Genieri, 20	115,71	A2	1960
493	AST	2	ERM0485	ROMA	Via dei Genieri, 20	99,56	A2	1960
494	AST	2	ERM0486	ROMA	Via dei Genieri, 20	99,56	A2	1960
495	AST	2	ERM0487	ROMA	Via dei Genieri, 20	107,15	A2	1960
496	AST	2	ERM0488	ROMA	Via dei Genieri, 20	115,71	A2	1960
497	AST	2	ERM0489	ROMA	Via dei Genieri, 20	99,56	A2	1960
498	AST	2	ERM0491	ROMA	Via S. Giov.Lat., 111	40,00	A2	1945
499	AST	2	ERM0492	ROMA	Via S. Giov.Lat., 111	60,00	A2	1945
500	AST	2	ERM0497	ROMA	Via Labicana, 21	71,00	A2	1945
501	AST	2	ERM0505	ROMA	Via Labicana, 11	72,00	A4	1945
502	AST	2	ERM0506	ROMA	Via Labicana, 11	72,00	A4	1945
503	AST	2	ERM0509	ROMA	Via Labicana, 11	80,00	A4	1945
504	AST	2	ERM0510	ROMA	Via Labicana, 15	53,00	A2	1945
505	ASGC	2	ERM0511	ROMA	Via Labicana, 15	120,00	A2	1945
506	AST	2	ERM0517	ROMA	Via Labicana, 17	76,00	A2	1945
507	AST	2	ERM0519	ROMA	Via Labicana, 17/a	105,00	A2	1945
508	AST	2	ERM0523	ROMA	Via Labicana, 25	64,00	A2	1945
509	— ASI	2	ERM0540	ROMA	Via C. A. Dalla Chiesa, 4	108,00	A2	1945
510	ASGC	2	ERM0552B	ROMA	Via Damiata, 6	124,77	A2	1960
511	AST	2	ERM0552D	ROMA	Via F. Rismondo, 1	92,91	A2	1945
512	AST	2	ERM0553	ROMA	Via Marmorata, 1	67,00	A2	1945
513	AST	2	ERM0554	ROMA	Via Marmorata, 1	72,00	A2	1945
514	AST	2	ERM0555	ROMA	Via Marmorata, 1	75,00	A4	1945
515	AST	2	ERM0556	ROMA	Via Marmorata, 1	74,72	A4	1945
516	AST	2	ERM0557	ROMA	Via Marmorata, 1	93,82	A2	1945
517	AST	2	ERM0558	ROMA	Via Marmorata, 1	79,00	A2	1945
518	AST	2	ERM0559	ROMA	Via Marmorata, 3	64,00	A2	1945
519	AST	2	ERM0560	ROMA	Via Caio Cestio, 11/a	60,00	A2	1945
520	AST	2	ERM0563	ROMA	Via Caio Cestio, 11	70,00	A2	1945
521	AST	2	ERM0564	ROMA	Via Caio Cestio, 11	50,00	A2	1945
522	AST	2	ERM0565	ROMA	Via Caio Cestio, 13	60,00	A2	1945
523	AST	2	ERM0566	ROMA	Via Caio Cestio, 9	87,32	A4	1945
524	AST	2	ERM0566B	ROMA	Via Marmorata, 1	83,92	A2	1945
525	AST	2	ERM0568	ROMA	Via Marsala, 102	84,00	A2	1945
526	ASGC	2	ERM0570	ROMA	Via Marsala, 104	79,00	A2	1945
527	AST	2	ERM0571	ROMA	Via Marsala, 108/C	60,00	A2	1945
528	AST	2	ERM0579	ROMA	Via Marsala, 110/a	71,00	A2	1945
529	AST	2	ERM0580A	ROMA	Viale Pretoriano, 10	72,00	A2	1945
530	AST	2	ERM0580B	ROMA	Viale Pretoriano, 3	80,00	A2	1945
531	AST	2	ERM0580C	ROMA	Via Marsala, 112/A	110,00	A2	1945
532	AST	2	ERM0580D	ROMA	Via Marsala, 112/B	55,00	A2	1945
533	AST	2	ERM0587	ROMA	Viale Medaglie D'Oro, 86	80,85	A2	1945
534	AST	2	ERM0588	ROMA	Viale Medaglie D'Oro, 86	132,36	A2	1945
535	AST	2	ERM0590	ROMA	Viale Medaglie D'Oro, 86	69,07	A2	1945
536	AST	2	ERM0591	ROMA	Viale Medaglie D'Oro, 86	79,64	A2	1945
537	AST	2	ERM0594	ROMA	Viale Medaglie D'Oro, 86	76,74	A2	1945
538	AST	2	ERM0595	ROMA	Viale Medaglie D'Oro, 86	122,32	A2	1945
539	AST	2	ERM0597	ROMA	Viale Medaglie D'Oro, 86	66,62	A2	1945
540	AST	2	ERM0598	ROMA	Viale Medaglie D'Oro, 86	67,86	A2	1945
541	AST	2	ERM0599	ROMA	Viale Medaglie D'Oro, 86	58,32	A2	1945
542	AST	2	ERM0602	ROMA	Viale Medaglie D'Oro, 86	84,91	A2	1945
543	AST	2	ERM0603	ROMA	Viale Medaglie D'Oro, 86	71,58	A2	1945
544	AST	2	ERM0604	ROMA	Viale Medaglie D'Oro, 86	72,45	A2	1945
545	AST	2	ERM0606	ROMA	Viale Medaglie D'Oro, 86	47,78	A2	1930
546	AST	2	ERM0607	ROMA	Viale Medaglie D'Oro, 86	79,49	A4	1945
547	AST	2	ERM0608	ROMA	Viale Medaglie D'Oro, 86	55,90	A2	1945
548	AST	2	ERM0610	ROMA	Viale Medaglie D'Oro, 86	91,80	A2	1945
549	AST	2	ERM0612	ROMA	Viale Medaglie D'Oro, 86	97,62	A2	1945
550	AST	2	ERM0614	ROMA	Viale Medaglie D'Oro, 86	55,80	A2	1945
551	AST	2	ERM0617	ROMA	Viale Medaglie D'Oro, 86	66,68	A2	1945
552	AST	2	ERM0621	ROMA	Viale Medaglie D'Oro, 86	86,15	A2	1945

N°	Classif.	Status	Codice Alloggi	Località	Indirizzo	mq.	Cat. Catasto	Anno Costruz.
553	AST	2	ERM0622	ROMA	Viale Medaglie D'Oro, 86	128,57	A2	1945
554	AST	2	ERM0627	ROMA	Viale Medaglie D'Oro, 86	63,40	A2	1945
555	AST	2	ERM0628	ROMA	Viale Medaglie D'Oro, 86	57,64	A2	1945
556	AST	2	ERM0629	ROMA	Viale Medaglie D'Oro, 86	57,64	A2	1945
557	AST	2	ERM0630	ROMA	Viale Medaglie D'Oro, 86	57,64	A2	1945
558	AST	2	ERM0631	ROMA	Viale Medaglie D'Oro, 86	57,64	A2	1945
559	AST	2	ERM0632	ROMA	Viale Medaglie D'Oro, 86	57,64	A2	1945
560	AST	2	ERM0633	ROMA	Viale Medaglie D'Oro, 86	57,64	A2	1945
561	AST	2	ERM0637	ROMA	Viale Medaglie D'Oro, 86	60,49	A2	1945
562	ASI	2	ERM0638	ROMA	Via Menotti, 4	120,00	A2	1945
563	ASI	2	ERM0639	ROMA	Via Menotti, 4	180,00	A2	1945
564	AST	2	ERM0652	ROMA	Via Modena, 33	82,60	A2	1945
565	ASI	2	ERM0654	ROMA	Via Modena, 33	80,91	A2	1945
566	AST	2	ERM0658	ROMA	Via Modena, 33	109,68	A2	1945
567	AST	2	ERM0660	ROMA	Via Napoli, 41	94,78	A2	1945
568	ASI	2	ERM0662	ROMA	Via Napoli, 41	75,22	A2	1945
569	ASI	2	ERM0663	ROMA	Via Napoli, 41	99,08	A2	1950
570	ASI	2	ERM0665	ROMA	Via Napoli, 41	78,83	A2	1945
571	ASI	2	ERM0667	ROMA	Via Napoli, 41	80,59	A2	1945
572	AST	2	ERM0668	ROMA	Via Napoli, 41	71,32	A2	1945
573	AST	2	ERM0672	ROMA	Via Napoli, 41	66,32	A2	1945
574	AST	2	ERM0675A	ROMA	Via Nomentana, 384	102,22	A2	1949
575	AST	2	ERM0675B	ROMA	Via Nomentana, 384	127,95	A2	1949
576	AST	2	ERM0675C	ROMA	Via R. Bencivenga, 17	60,55	A2	1945
577	AST	2	ERM0675F	ROMA	Via R. Bencivenga, 17	85,47	A2	1949
578	ASI	2	ERM0675I	ROMA	Via R. Bencivenga, 17	40,60	A2	1949
579	AST	2	ERM0675L	ROMA	Via R. Bencivenga, 17	98,98	A2	1945
580	AST	2	ERM0675M	ROMA	Via R. Bencivenga, 17	75,48	A2	1945
581	AST	2	ERM0676B	ROMA	Via Btr. Nomentana, 55	83,20	A2	1950
582	AST	2	ERM0676C	ROMA	Via Btr. Nomentana, 55	80,00	A2	1950
583	AST	2	ERM0676D	ROMA	Via Btr. Nomentana, 55	76,80	A2	1950
584	AST	2	ERM0676E	ROMA	Via Btr. Nomentana, 55	83,20	A2	1950
585	AST	2	ERM0676G	ROMA	Via Btr. Nomentana, 55	83,20	A2	1950
586	AST	2	ERM0676H	ROMA	Via Btr. Nomentana, 55	61,80	A2	1950
587	AST	2	ERM0681	ROMA	Via Lungara, 76	145,87	A2	1947
588	AST	2	ERM0686	ROMA	Via Lungara, 73	107,76	A2	1947
589	ASI	2	ERM0691	ROMA	Via Lungara, 76	109,50	A2	1947
590	AST	2	ERM0692	ROMA	Via Lungara, 73	110,47	A2	1947
591	ASI	2	ERM0694	ROMA	Via Lungara, 76	103,05	A2	1947
592	ASI	2	ERM0696	ROMA	Via Lungara, 81/c	186,61	A2	1960
593	AST	2	ERM0697	ROMA	Via Lungara, 79	81,57	A2	1947
594	ASI	2	ERM0699	ROMA	Via Lungara, 81/c	102,47	A2	1960
595	AST	2	ERM0700	ROMA	Via Lungara, 79	149,64	A4	1947
596	AST	2	ERM0701	ROMA	Via Lungara, 79	87,00	A2	1947
597	AST	2	ERM0709	ROMA	Via Lungara, 81/c	74,45	A2	1960
598	ASGC	2	ERM0710	ROMA	Via Lungara, 81/c	124,51	A2	1960
599	AST	2	ERM0711	ROMA	Via Lungara, 73	71,84	A2	1947
600	AST	2	ERM0713	ROMA	Via Lungara, 81/c	127,53	A2	1960
601	ASI	2	ERM0716	ROMA	Via Lungara, 81/c	132,38	A2	1960
602	ASI	2	ERM0719	ROMA	Via Lungara, 81/c	105,00	A2	1960
603	ASI	2	ERM0720	ROMA	Via Lungara, 81/c	124,55	A2	1960
604	AST	2	ERM0721	ROMA	Via Lungara, 81/c	131,00	A2	1960
605	ASI	2	ERM0722	ROMA	Via Lungara, 81/c	103,52	A2	1960
606	AST	2	ERM0726	ROMA	Via Lungara, 59	129,00	A2	1947
607	AST	2	ERM0728	ROMA	Via Pederzolli Danieli, 19	64,00	A2	1960
608	ASI	2	ERM0730	ROMA	Via Pederzolli Danieli, 19	92,00	A2	1960
609	ASI	2	ERM0731	ROMA	Via Pederzolli Danieli, 19	60,61	A2	1960
610	ASI	2	ERM0732	ROMA	Via Pederzolli Danieli, 19	71,00	A2	1960
611	ASI	2	ERM0735	ROMA	Via Pederzolli Danieli, 19	71,00	A2	1960
612	AST	2	ERM0737	ROMA	Via Pederzolli Danieli, 19	36,00	A2	1960
613	AST	2	ERM0738	ROMA	Via Pederzolli Danieli, 19	84,99	A2	1960
614	ASI	2	ERM0740	ROMA	Via Pederzolli Danieli, 19	88,00	A2	1960

N°	Classif.	Status	Codice Alloggi	Località	Indirizzo	mq.	Cat. Catasto	Anno Costruz.
615	ASI	2	ERM0744	ROMA	Via Pederzoli Danieli, 16	99,00	A2	1960
616	ASI	2	ERM0750	ROMA	Via Pederzoli Danieli, 16	106,47	A2	1960
617	ASI	2	ERM0752	ROMA	Via Pederzoli Danieli, 16	133,36	A2	1960
618	AST	2	ERM0753	ROMA	Via Pendola, 7	65,59	A2	1959
619	AST	2	ERM0755	ROMA	Via Pendola, 7	75,40	A2	1959
620	AST	2	ERM0756	ROMA	Via Pendola, 7	115,00	A2	1960
621	AST	2	ERM0758	ROMA	Via Pendola, 7	115,00	A2	1960
622	AST	2	ERM0759	ROMA	Via Pendola, 7	90,00	A2	1960
623	ASGC	2	ERM0760	ROMA	Via Pendola, 7	55,00	A2	1960
624	AST	2	ERM0761	ROMA	Via Pendola, 7	77,10	A2	1960
625	AST	2	ERM0762	ROMA	Via Pendola, 7	74,23	A2	1959
626	AST	2	ERM0763	ROMA	Via Pendola, 7	78,00	A2	1960
627	AST	2	ERM0764	ROMA	Via Pendola, 7	65,00	A2	1959
628	AST	2	ERM0765	ROMA	Via Pendola, 7	76,00	A2	1960
629	AST	2	ERM0766	ROMA	Via Pendola, 7	72,60	A2	1960
630	AST	2	ERM0767	ROMA	Via Pendola, 7	122,50	A2	1960
631	AST	2	ERM0769B	ROMA	Via Pendola, 7	62,00	A2	1960
632	AST	2	ERM0770	ROMA	Via Pendola, 7	91,53	A2	1960
633	AST	2	ERM0771	ROMA	Via Pendola, 7	54,10	A2	1960
634	AST	2	ERM0772	ROMA	Via Pendola, 7	80,00	A2	1960
635	AST	2	ERM0773	ROMA	Via Pendola, 7	72,60	A2	1960
636	AST	2	ERM0774	ROMA	Via Pendola, 7	84,00	A2	1960
637	AST	2	ERM0777*	ROMA	Via Pendola, 7	71,50	A2	1960
638	AST	2	ERM0778	ROMA	Via Pendola, 7	71,50	A2	1960
639	AST	2	ERM0779	ROMA	Via Pendola, 7	71,50	A2	1960
640	AST	2	ERM0782	ROMA	Via Pendola, 7	71,50	A2	1960
641	AST	2	ERM0783	ROMA	Via Pendola, 7	71,50	A2	1960
642	AST	2	ERM0784	ROMA	Via Pendola, 7	60,50	A2	1959
643	AST	2	ERM0785	ROMA	Via Pendola, 7	54,51	A2	1959
644	ASI	2	ERM0787	ROMA	Via A. Poerio, 52	150,00	A2	1945
645	AST	2	ERM0796	ROMA	Via Portuense, 541	63,90	A2	1960
646	AST	2	ERM0804	ROMA	Via Emilio Praga, 51	83,85	A2	1958
647	ASI	2	ERM0805	ROMA	Via Emilio Praga, 51	71,47	A2	1958
648	AST	2	ERM0808	ROMA	Via Emilio Praga, 51	70,85	A2	1958
649	AST	2	ERM0810	ROMA	Via Emilio Praga, 51	71,27	A2	1958
650	AST	2	ERM0811	ROMA	Via Emilio Praga, 51	98,56	A2	1958
651	AST	2	ERM0813B	ROMA	Via Emilio Praga, 51	79,99	A2	1958
652	ASI	2	ERM0814	ROMA	Via Emilio Praga, 51	106,79	A2	1958
653	ASI	2	ERM0815	ROMA	Via Emilio Praga, 51	79,42	A2	1958
654	ASI	2	ERM0816	ROMA	Via Emilio Praga, 51	111,34	A2	1958
655	ASI	2	ERM0817	ROMA	Via Emilio Praga, 51	110,34	A2	1958
656	AST	2	ERM0819	ROMA	Via F. Arena, 74	62,22	A2	1945
657	AST	2	ERM0820	ROMA	Via F. Arena, 74	125,68	A2	1945
658	AST	2	ERM0821	ROMA	Via F. Arena, 74	94,67	A2	1945
659	AST	2	ERM0829	ROMA	Via Prenestina, 919	106,73	A2	1950
660	AST	2	ERM0831	ROMA	Via Prenestina, 919	106,74	A2	1950
661	AST	2	ERM0833	ROMA	Via Prenestina, 919	89,78	A2	1950
662	ASI	2	ERM0834	ROMA	Via Prenestina, 919	101,94	A2	1950
663	AST	2	ERM0835	ROMA	Via Prenestina, 919	108,00	A2	1950
664	AST	2	ERM0836	ROMA	Via Prenestina, 919	93,72	A2	1945
665	AST	2	ERM0838	ROMA	Via Prenestina, 919	72,60	A2	1945
666	AST	2	ERM0838A	ROMA	Via Prenestina, 919	78,75	A2	1945
667	ASGC	2	ERM0844	ROMA	Via Prenestina, 919	73,66	A2	1950
668	AST	2	ERM0845	ROMA	Via Prenestina, 919	60,73	A2	1950
669	ASGC	2	ERM0846	ROMA	Via Prenestina, 919	57,76	A2	1950
670	AST	2	ERM0847	ROMA	Via Prenestina, 919	53,54	A2	1950
671	ASI	2	ERM0856	ROMA	Viale Pretoriano, 7/d	220,98	A2	1965
672	AST	2	ERM0859	ROMA	Viale Pretoriano, 15	79,50	A2	1945
673	AST	2	ERM0861	ROMA	Viale Pretoriano, 15	94,00	A2	1945
674	AST	2	ERM0862	ROMA	Viale Pretoriano, 15	111,50	A2	1945
675	ASGC	2	ERM0868	ROMA	Viale Pretoriano, 11	80,15	A2	1945
676	ASI	2	ERM0870	ROMA	Viale Pretoriano, 11	147,32	A2	1945

N°	Classif.	Status	Codice Alloggi	Località	Indirizzo	mq.	Cat. Catasto	Anno Costruz.
677	ASI	2	ERM0872	ROMA	Viale Pretoriano, 11	170,83	A2	1945
678	AST	2	ERM0873	ROMA	Viale Pretoriano, 11	87,25	A2	1945
679	AST	2	ERM0887	ROMA	Via Guido Reni, 3	70,67	A2	1945
680	AST	2	ERM0888	ROMA	Via Guido Reni, 3	68,66	A2	1945
681	ASI	2	ERM0889	ROMA	Via Guido Reni, 3	140,07	A2	1945
682	ASI	2	ERM0890	ROMA	Via Guido Reni, 3	146,11	A2	1945
683	ASGC	2	ERM0899	ROMA	Via Guido Reni, 9	117,52	A2	1945
684	ASI	2	ERM0901	ROMA	Via Guido Reni, 12	104,55	A2	1945
685	AST	2	ERM0902	ROMA	Via Guido Reni, 14	165,00	A2	1945
686	AST	2	ERM0903	ROMA	Via Guido Reni, 14	81,60	A2	1945
687	AST	2	ERM0904	ROMA	Via Guido Reni, 14	69,80	A2	1945
688	AST	2	ERM0905	ROMA	Via Guido Reni, 14	87,50	A2	1945
689	AST	2	ERM0906	ROMA	Via Guido Reni, 14	62,50	A2	1945
690	AST	2	ERM0909	ROMA	Via Guido Reni, 16	63,80	A2	1945
691	AST	2	ERM0910	ROMA	Via Guido Reni, 16	104,50	A2	1945
692	AST	2	ERM0911	ROMA	Via Guido Reni, 16	138,00	A2	1945
693	AST	2	ERM0913	ROMA	Via Guido Reni, 18	91,00	A2	1945
694	AST	2	ERM0914	ROMA	Via Guido Reni, 18	96,80	A2	1945
695	ASI	2	ERM0917	ROMA	Via Roccagorga, 15	55,25	A2	1967
696	AST	2	ERM0918	ROMA	Via Roccagorga, 15	85,00	A2	1967
697	AST	2	ERM0919	ROMA	Via Roccagorga, 15	84,00	A2	1967
698	AST	2	ERM0921	ROMA	Via Roccagorga, 15	85,00	A2	1967
699	AST	2	ERM0922	ROMA	Via Roccagorga, 15	0,00	A2	1967
700	AST	2	ERM0923	ROMA	Via Roccagorga, 15	84,00	A2	1967
701	AST	2	ERM0924	ROMA	Via Roccagorga, 15	94,00	A2	1967
702	AST	2	ERM0925	ROMA	Via Roccagorga, 15	84,00	A2	1967
703	ASI	2	ERM0926	ROMA	Via Roccagorga, 15	70,00	A2	1967
704	AST	2	ERM0927	ROMA	Via Roccagorga, 15	85,00	A2	1967
705	AST	2	ERM0930	ROMA	Via Roccagorga, 15	76,00	A2	1967
706	AST	2	ERM0932	ROMA	Via Roccagorga, 15	56,30	A2	1967
707	AST	2	ERM0933	ROMA	Via Roccagorga, 15	108,06	A2	1967
708	ASI	2	ERM0934	ROMA	Via Roccagorga, 15	103,00	A2	1967
709	AST	2	ERM0935	ROMA	Via Roccagorga, 15	100,00	A2	1967
710	ASI	2	ERM0938	ROMA	Via Roccagorga, 15	109,85	A2	1967
711	AST	2	ERM0939	ROMA	Via Roccagorga, 15	108,06	A2	1967
712	AST	2	ERM0940	ROMA	Via Roccagorga, 15	103,00	A2	1967
713	ASI	2	ERM0941	ROMA	Via Roccagorga, 15	71,00	A2	1967
714	AST	2	ERM0942	ROMA	Via Rocca Priora, 44	103,00	A2	1964
715	AST	2	ERM0943	ROMA	Via Rocca Priora, 44	124,00	A2	1964
716	AST	2	ERM0946	ROMA	Via Rocca Priora, 44	90,00	A2	1964
717	AST	2	ERM0947	ROMA	Via Rocca Priora, 44	124,00	A2	1964
718	AST	2	ERM0948	ROMA	Via Rocca Priora, 44	92,50	A2	1964
719	AST	2	ERM0949	ROMA	Via Rocca Priora, 44	124,00	A2	1964
720	AST	2	ERM0950	ROMA	Via Rocca Priora, 44	90,00	A2	1964
721	AST	2	ERM0951	ROMA	Via Rocca Priora, 44	124,00	A2	1964
722	AST	2	ERM0952	ROMA	Via Rocca Priora, 44	90,00	A2	1964
723	AST	2	ERM0953	ROMA	Via Rocca Priora, 44	124,00	A2	1964
724	AST	2	ERM0954	ROMA	Via Rocca Priora, 44	90,00	A2	1964
725	AST	2	ERM0955	ROMA	Via Rocca Priora, 44	124,00	A2	1964
726	AST	2	ERM0956	ROMA	Via Rocca Priora, 44	90,00	A2	1964
727	AST	2	ERM0957	ROMA	Via Rocca Priora, 44	75,50	A2	1964
728	AST	2	ERM0958	ROMA	Via Rocca Priora, 44	64,00	A2	1964
729	AST	2	ERM0960	ROMA	Via Rocca Priora, 44	56,00	A2	1964
730	AST	2	ERM0962	ROMA	Via Rocca Priora, 44	78,18	A2	1964
731	AST	2	ERM0963	ROMA	Via Rocca Priora, 44	84,00	A2	1964
732	AST	2	ERM0964	ROMA	Via Rocca Priora, 44	79,00	A2	1964
733	AST	2	ERM0965	ROMA	Via Rocca Priora, 44	81,00	A2	1964
734	AST	2	ERM0966	ROMA	Via Rocca Priora, 44	79,00	A2	1964
735	AST	2	ERM0967	ROMA	Via Rocca Priora, 44	81,00	A2	1964
736	AST	2	ERM0968	ROMA	Via Rocca Priora, 44	79,00	A2	1964
737	AST	2	ERM0969	ROMA	Via Rocca Priora, 44	81,00	A2	1964
738	AST	2	ERM0970	ROMA	Via Rocca Priora, 44	79,00	A2	1964

N°	Classif.	Status	Codice Alloggi	Località	Indirizzo	mq.	Cat. Catasto	Anno Costruz.
739	AST	2	ERM0971	ROMA	Via Rocca Priora, 44	81,00	A2	1964
740	AST	2	ERM0972	ROMA	Via Rocca Priora, 44	80,45	A2	1964
741	AST	2	ERM0973	ROMA	Via Rocca Priora, 44	81,00	A2	1964
742	AST	2	ERM0974	ROMA	Via Rocca Priora, 44	79,00	A2	1959
743	AST	2	ERM0975	ROMA	Via Rocca Priora, 44	81,00	A2	1964
744	AST	2	ERM0976	ROMA	Via Rocca Priora, 44	79,00	A2	1964
745	ASI	2	ERM0979	ROMA	Viale Romania, 41	259,40	A2	1945
746	AST	2	ERM0996	ROMA	Via Sforza, 4/a	80,00	A4	1945
747	AST	2	ERM1003	ROMA	Via Sforza, 6	86,00	A4	1945
748	AST	2	ERM1004	ROMA	Via Sforza, 6	80,00	A4	1945
749	AST	2	ERM1005	ROMA	Via Sforza, 6	69,00	A4	1945
750	AST	2	ERM1006	ROMA	Via Sforza, 6	64,00	A4	1945
751	AST	2	ERM1009	ROMA	Via Sforza, 6	71,00	A4	1945
752	ASI	2	ERM1012B	ROMA	Via Sforza, 16/c	199,56	A2	1700
753	AST	2	ERM1013	ROMA	Via Solunto, 6	101,62	A2	1945
754	AST	2	ERM1015	ROMA	Via Solunto, 6	129,60	A2	1945
755	ASGC	2	ERM1017	ROMA	Via Solunto, 6	136,60	A2	1945
756	AST	2	ERM1021	ROMA	Via S. S. Rotondo, 4	97,60	A3	1920
757	AST	2	ERM1026	ROMA	Via S. S. Rotondo, 4	75,00	A2	1965
758	AST	2	ERM1027	ROMA	Via S. S. Rotondo, 4	76,00	A2	1945
759	AST	2	ERM1032	ROMA	Via Stresa, 117	83,00	A2	1960
760	AST	2	ERM1033	ROMA	Via Stresa, 117	83,00	A2	1960
761	AST	2	ERM1034	ROMA	Via Stresa, 117	83,00	A2	1960
762	AST	2	ERM1035	ROMA	Via Stresa, 117	83,00	A2	1960
763	AST	2	ERM1037	ROMA	Via Stresa, 117	83,00	A2	1960
764	AST	2	ERM1057	ROMA	Viale Tor di Quinto, 114/a	61,20	A2	1945
765	AST	2	ERM1062	ROMA	Viale Tor di Quinto, 114/a	61,20	A2	1945
766	AST	2	ERM1063	ROMA	Viale Tor di Quinto, 114/a	63,48	A2	1945
767	AST	2	ERM1065	ROMA	Viale Tor di Quinto, 114/a	75,90	A2	1945
768	AST	2	ERM1067	ROMA	Viale Tor di Quinto, 61	54,20	A2	1965
769	AST	2	ERM1068	ROMA	Via Parco Mellini, 126	83,00	A2	1945
770	AST	2	ERM1069	ROMA	Via Parco Mellini, 126	74,00	A2	1945
771	AST	2	ERM1070	ROMA	Via Parco Mellini, 126	65,00	A2	1945
772	AST	2	ERM1071	ROMA	Via Parco Mellini, 126	94,37	A2	1945
773	AST	2	ERM1072	ROMA	Via Parco Mellini, 126	105,00	A2	1945
774	AST	2	ERM1086	ROMA	Via Parco Mellini, 126	60,00	A2	1945
775	AST	2	ERM1087	ROMA	Via Parco Mellini, 126	79,00	A2	1945
776	AST	2	ERM1088	ROMA	Via Parco Mellini, 126	75,56	A2	1945
777	AST	2	ERM1089	ROMA	Via Parco Mellini, 126	79,48	A2	1945
778	AST	2	ERM1090	ROMA	Via Parco Mellini, 126	65,00	A2	1945
779	AST	2	ERM1093B	ROMA	Via Parco Mellini, 100	80,00	A2	1945
780	AST	2	ERM1093C	ROMA	Via Parco Mellini, 96	79,81	A2	1945
781	AST	2	ERM1094	ROMA	Via Trionfale, 7348	50,00	A2	1945
782	AST	2	ERM1095	ROMA	Via Trionfale, 7348	64,00	A2	1945
783	AST	2	ERM1101	ROMA	Via Trionfale, 7428	97,17	A2	1945
784	AST	2	ERM1102	ROMA	Via Trionfale, 7428	101,00	A2	1945
785	AST	2	ERM1103	ROMA	Via Trionfale, 7428	120,39	A2	1945
786	AST	2	ERM1104	ROMA	Via Trionfale, 7428	91,79	A2	1945
787	AST	2	ERM1106	ROMA	Via Trionfale, 7448	67,04	A2	1945
788	AST	2	ERM1108	ROMA	Via Trionfale, 7428	85,33	A2	1930
789	AST	2	ERM1109	ROMA	Via Trionfale, 7428	123,00	A2	1945
790	AST	2	ERM1110	ROMA	Via Trionfale, 7428	69,61	A2	1945
791	AST	2	ERM1111	ROMA	Via Trionfale, 7428	71,50	A2	1945
792	AST	2	ERM1112	ROMA	Via Trionfale, 7428	103,00	A2	1945
793	AST	2	ERM1113	ROMA	Via Trionfale, 7474	69,61	A2	1945
794	AST	2	ERM1115	ROMA	Via Trionfale, 7506	98,50	A2	1945
795	AST	2	ERM1128	ROMA	Via del Trullo, 500	0,00	A2	1935
796	ASI	2	ERM1133	ROMA	Via del Trullo, 498	66,61	A4	1945
797	AST	2	ERM1135	ROMA	Via del Trullo, 498	137,78	A4	1945
798	AST	2	ERM1139	ROMA	Via Colle Salvetti, 21	74,84	A4	1940
799	AST	2	ERM1140	ROMA	Via del Trullo, 495	105,32	A4	1945
800	AST	2	ERM1143	ROMA	Via del Trullo, 495	56,81	A4	1945

N°	Classif.	Status	Codice Alloggi	Località	Indirizzo	mq.	Cat. Catasto	Anno Costruz.
801	AST	2	ERM1145	ROMA	Via del Trullo, 498	135,36	A4	1945
802	AST	2	ERM1146	ROMA	Via del Trullo, 491	81,88	A4	1935
803	ASGC	2	ERM1148	ROMA	Via del Trullo, 535	82,24	A4	1945
804	ASI	2	ERM1158	ROMA	Via Val Padana, 15	108,54	A3	1961
805	ASI	2	ERM1164	ROMA	Via Val Padana, 15	115,50	A3	1961
806	ASI	2	ERM1168	ROMA	Via Val Padana, 15	82,50	A3	1961
807	ASI	2	ERM1173	ROMA	Via Val Padana, 15	116,67	A3	1961
808	AST	2	ERM1175	ROMA	Via Val Padana, 15	111,50	A3	1961
809	AST	2	ERM1176	ROMA	Via Val Padana, 15	105,90	A3	1961
810	AST	2	ERM1178	ROMA	Via Val Padana, 15	111,50	A3	1961
811	ASI	2	ERM1179	ROMA	Via Val Padana, 15	117,40	A3	1961
812	AST	2	ERM1180	ROMA	Via Val Padana, 15	111,50	A3	1961
813	AST	2	ERM1181	ROMA	Via Val Padana, 15	115,50	A3	1961
814	ASI	2	ERM1182	ROMA	Via Val Padana, 15	116,68	A3	1961
815	AST	2	ERM1183	ROMA	Via Val Padana, 15	111,50	A3	1961
816	AST	2	ERM1184	ROMA	Via Val Padana, 15	115,50	A3	1961
817	AST	2	ERM1191	ROMA	Via Val Padana, 15	64,11	A3	1961
818	ASI	2	ERM1192	ROMA	Via Val Padana, 15	117,72	A3	1961
819	ASI	2	ERM1193	ROMA	Via Val Padana, 15	105,90	A3	1961
820	ASI	2	ERM1195	ROMA	Via Val Padana, 15	118,90	A3	1961
821	ASI	2	ERM1196	ROMA	Via Val Padana, 15	113,78	A3	1961
822	ASI	2	ERM1198	ROMA	Via Val Padana, 15	64,07	A3	1961
823	ASI	2	ERM1198A	ROMA	Via Val Padana, 15	69,73	A3	1961
824	AST	2	ERM1199	ROMA	Via Val Padana, 15	111,50	A3	1961
825	AST	2	ERM1202	ROMA	Via Val Padana, 15	65,40	A3	1961
826	ASI	2	ERM1203	ROMA	Via Val Padana, 15	116,00	A3	1961
827	ASI	2	ERM1209	ROMA	Via Val Padana, 125	99,60	A2	1961
828	ASI	2	ERM1212	ROMA	Via Val Padana, 125	125,62	A2	1961
829	ASI	2	ERM1213	ROMA	Via Val Padana, 125	105,71	A2	1961
830	ASI	2	ERM1214	ROMA	Via Val Padana, 125	126,21	A2	1961
831	ASI	2	ERM1215	ROMA	Via Val Padana, 125	99,60	A2	1961
832	ASI	2	ERM1217	ROMA	Via Val Padana, 125	105,69	A2	1961
833	ASI	2	ERM1218	ROMA	Via Val Padana, 125	124,80	A2	1961
834	ASI	2	ERM1226	ROMA	Via Val Padana, 125	99,60	A2	1961
835	ASI	2	ERM1228	ROMA	Via Val Padana, 125	99,60	A2	1961
836	ASI	2	ERM1230	ROMA	Via Val Padana, 125	99,60	A2	1961
837	AST	2	ERM1231	ROMA	Via Val Padana, 125	113,75	A2	1961
838	ASI	2	ERM1232	ROMA	Via Val Padana, 125	99,60	A2	1961
839	ASI	2	ERM1235	ROMA	Via Val Padana, 125	127,63	A2	1961
840	AST	2	ERM1236	ROMA	Via del Vignola, 58	62,00	A2	1945
841	AST	2	ERM1238	ROMA	Via del Vignola, 58	40,00	A2	1945
842	AST	2	ERM1240	ROMA	Via del Vignola, 58	71,50	A2	1945
843	ASI	2	ERM1312	ROMA	Via Pisana, 370	103,98	A2	1980
844	AST	2	ERM1313	ROMA	Via Pisana, 370	92,14	A2	1980
845	ASI	2	ERM1314	ROMA	Via Pisana, 370	102,13	A2	1980
846	AST	2	ERM1326	ROMA	Via Pisana, 370	103,90	A2	1980
847	AST	2	ERM1327	ROMA	Via Pisana, 370	99,80	A2	1980
848	AST	2	ERM1328	ROMA	Via Pisana, 370	91,50	A2	1980
849	AST	2	ERM1329	ROMA	Via Pisana, 370	102,61	A2	1980
850	AST	2	ERM1330	ROMA	Via Pisana, 370	99,80	A2	1980
851	AST	2	ERM1332	ROMA	Via Pisana, 370	103,90	A2	1980
852	AST	2	ERM1333	ROMA	Via Pisana, 370	99,80	A2	1980
853	AST	2	ERM1335	ROMA	Via Pisana, 370	103,90	A2	1980
854	AST	2	ERM1336	ROMA	Via Pisana, 370	99,80	A2	1980
855	AST	2	ERM1337	ROMA	Via Pisana, 370	91,50	A2	1980
856	AST	2	ERM1338	ROMA	Via Pisana, 370	103,90	A2	1980
857	AST	2	ERM1340	ROMA	Via Pisana, 370	91,50	A2	1980
858	ASI	2	ERM1341	ROMA	Via Pisana, 370	103,90	A2	1980
859	AST	2	ERM1342	ROMA	Via Pisana, 370	99,80	A2	1980
860	AST	2	ERM1345	ROMA	Via Pisana, 370	99,80	A2	1980
861	AST	2	ERM1346	ROMA	Via Pisana, 370	91,50	A2	1980
862	AST	2	ERM1353	ROMA	Via R.Fabiani, 125	104,60	A2	1989

N°	Classif.	Status	Codice Alloggi	Località	Indirizzo	mq.	Cat. Catasto	Anno Costruz.
863	AST	2	ERM1354	ROMA	Via R.Fabiani, 125	98,33	A2	1989
864	AST	2	ERM1355	ROMA	Via R.Fabiani, 125	125,20	A2	1989
865	AST	2	ERM1357	ROMA	Via R.Fabiani, 125	104,60	A2	1989
866	AST	2	ERM1358	ROMA	Via R.Fabiani, 125	98,33	A2	1989
867	AST	2	ERM1360	ROMA	Via R.Fabiani, 125	100,91	A2	1989
868	AST	2	ERM1364	ROMA	Via R.Fabiani, 125	100,91	A2	1989
869	ASI	2	ERM1367	ROMA	Via R.Fabiani, 125	130,47	A2	1993
870	AST	2	ERM1369	ROMA	Via R.Fabiani, 125	106,14	A2	1993
871	AST	2	ERM1370	ROMA	Via R.Fabiani, 125	100,03	A2	1993
872	AST	2	ERM1372	ROMA	Via R.Fabiani, 125	103,15	A2	1993
873	AST	2	ERM1376	ROMA	Via R.Fabiani, 125	103,15	A2	1993
874	AST	2	ERM1378	ROMA	Via R.Fabiani, 125	99,65	A2	1993
875	ASI	2	ERM1379	ROMA	Via R.Fabiani, 125	130,47	A2	1993
876	ASI	2	ERM1725	ROMA	Via dei Bersaglieri, 79	126,07	A2	1994
877	AST	2	ERM1733	ROMA	Via dei Bersaglieri, 116	121,90	A2	1993
878	AST	2	ERM1734	ROMA	Via dei Bersaglieri, 116	103,40	A2	1993
879	ASI	2	ERM1735	ROMA	Via dei Bersaglieri, 116	126,13	A2	1993
880	AST	2	ERM1740	ROMA	Via dei Bersaglieri, 116	103,40	A2	1993
881	AST	2	ERM1743	ROMA	Via dei Bersaglieri, 116	103,40	A2	1993
882	AST	2	ERM1745	ROMA	Via dei Bersaglieri, 116	114,20	A2	1993
883	ASI	2	ERM1756	ROMA	Via dei Bersaglieri, 116	112,90	A2	1993
884	AST	2	ERM1763	ROMA	Via dei Bersaglieri, 116	113,13	A2	1993
885	AST	2	ERM1764	ROMA	Via dei Bersaglieri, 116	101,60	A2	1993
886	AST	2	ERM1765	ROMA	Via dei Bersaglieri, 116	111,65	A2	1993
887	ASI	2	ERM1769	ROMA	Via dei Bersaglieri, 116	113,13	A2	1993
888	AST	2	ERM1773	ROMA	Via dei Bersaglieri, 116	101,60	A2	1993
889	AST	2	ERM1774	ROMA	Via dei Bersaglieri, 116	111,65	A2	1993
890	AST	2	ERM1776	ROMA	Via dei Bersaglieri, 116	101,60	A2	1993
891	AST	2	ERM1777	ROMA	Via dei Bersaglieri, 116	111,65	A2	1993
892	AST	2	ERM1778	ROMA	Via dei Bersaglieri, 116	113,13	A2	1993
893	ASI	2	ERM1780	ROMA	Via dei Bersaglieri, 116	126,95	A2	1993
894	AST	2	ERM1782	ROMA	Via dei Bersaglieri, 116	102,10	A2	1993
895	AST	2	ERM1783	ROMA	Via dei Bersaglieri, 116	126,95	A2	1993
896	AST	2	ERM1785	ROMA	Via dei Bersaglieri, 116	102,10	A2	1993
897	AST	2	ERM1788	ROMA	Via dei Bersaglieri, 116	102,10	A2	1993
898	AST	2	ERM1795	ROMA	Via dei Bersaglieri, 122	120,86	A2	1988
899	AST	2	ERM1823	ROMA	Via dei Bersaglieri, 122	90,10	A2	1988
900	AST	2	ERM1824	ROMA	Via dei Bersaglieri, 122	89,40	A2	1988
901	AST	2	ERM1836	ROMA	Via dei Bersaglieri, 122	89,40	A2	1988
902	ASGC	2	ERM1842	ROMA	Via dei Bersaglieri, 122	89,30	A2	1988
903	AST	2	ERM1843	ROMA	Via dei Bersaglieri, 122	120,86	A2	1988
904	AST	2	ERM1845	ROMA	Via dei Bersaglieri, 122	89,30	A2	1988
905	AST	2	ERM1847	ROMA	Via dei Bersaglieri, 122	91,40	A2	1988
906	AST	2	ERM1856	ROMA	Via dei Bersaglieri, 108	113,60	A2	1985
907	AST	2	ERM1857	ROMA	Via dei Bersaglieri, 108	88,80	A2	1985
908	AST	2	ERM1858	ROMA	Via dei Bersaglieri, 108	93,60	A2	1985
909	AST	2	ERM1859	ROMA	Via dei Bersaglieri, 108	113,60	A2	1985
910	AST	2	ERM1862	ROMA	Via dei Bersaglieri, 108	113,60	A2	1985
911	AST	2	ERM1864	ROMA	Via dei Bersaglieri, 108	93,60	A2	1985
912	AST	2	ERM1865	ROMA	Via dei Bersaglieri, 108	115,80	A2	1985
913	AST	2	ERM1869	ROMA	Via dei Bersaglieri, 108	89,90	A2	1985
914	ASI	2	ERM1873	ROMA	Via dei Bersaglieri, 108	92,86	A2	1985
915	AST	2	ERM1874	ROMA	Via dei Bersaglieri, 108	115,80	A2	1985
916	ASI	2	ERM1875	ROMA	Via dei Bersaglieri, 108	899,00	A2	1985
917	AST	2	ERM1881	ROMA	Via dei Bersaglieri, 108	98,20	A2	1985
918	AST	2	ERM1882	ROMA	Via dei Bersaglieri, 108	92,86	A2	1985
919	AST	2	ERM1896	ROMA	Via dei Bersaglieri, 120	91,10	A2	1985
920	ASI	2	ERM1905	ROMA	Via dei Bersaglieri, 120	88,77	A2	1985
921	AST	2	ERM1911	ROMA	Via dei Bersaglieri, 120	88,77	A2	1985
922	AST	2	ERM1913	ROMA	Via dei Bersaglieri, 118	127,38	A2	1991
923	AST	2	ERM1921	ROMA	Via dei Bersaglieri, 118	103,11	A2	1991
924	AST	2	ERM1925	ROMA	Via dei Bersaglieri, 118	110,42	A2	1991

N°	Classif.	Status	Codice Alloggi	Località	Indirizzo	mq.	Cat. Catasto	Anno Costruz.
925	AST	2	ERM1929	ROMA	Via dei Bersaglieri, 118	121,84	A2	1991
926	AST	2	ERM1933	ROMA	Via dei Bersaglieri, 118	104,61	A2	1991
927	AST	2	ERM1934	ROMA	Via dei Bersaglieri, 118	110,42	A2	1991
928	AST	2	ERM1936	ROMA	Via dei Bersaglieri, 118	104,61	A2	1991
929	ASI	2	ERM1943	ROMA	Via dei Bersaglieri, 118	113,72	A2	1991
930	ASI	2	ERM1944	ROMA	Via dei Bersaglieri, 118	114,34	A2	1991
931	ASI	2	ERM1948	ROMA	Via dei Bersaglieri, 118	103,54	A2	1991
932	ASI	2	ERM1955	ROMA	Via dei Bersaglieri, 118	113,72	A2	1991
933	ASI	2	ERM1956	ROMA	Via dei Bersaglieri, 118	114,34	A2	1990
934	ASI	2	ERM1969	ROMA	Via dei Bersaglieri, 118	104,78	A2	1991
935	ASI	2	ERM1976	ROMA	Via dei Bersaglieri, 79	127,19	A2	1994
936	ASI	2	ERM1980	ROMA	Via dei Bersaglieri, 79	122,40	A2	1994
937	ASI	2	ERM1982	ROMA	Via dei Bersaglieri, 79	127,19	A2	1994
938	ASI	2	ERM1990	ROMA	Via Napoli, 42	132,86	A2	1945
939	ASI	2	ERM1998	ROMA	Via Napoli, 42	111,74	A2	1945
940	AST	2	ERM2404	ROMA	Via degli Autieri, 25	100,70	A2	1945
941	AST	2	ERM2405	ROMA	Via degli Autieri, 25	69,54	A2	1945
942	AST	2	ERM2407	ROMA	Via degli Autieri, 25	102,35	A2	1945
943	AST	2	ERM2409	ROMA	Via degli Autieri, 25	77,86	A2	1945
944	ASI	2	ERM2410	ROMA	Via degli Autieri, 25	91,07	A2	1945
945	AST	2	ERM2417	ROMA	Via degli Autieri, 25	88,36	A2	1945
946	AST	2	ERM2418	ROMA	Via degli Autieri, 25	121,35	A2	1945
947	AST	2	ERM2420B	ROMA	Via degli Autieri, 25	146,22	A2	1945
948	AST	2	ERM2422	ROMA	Via degli Autieri, 25	138,25	A2	1945
949	AST	2	ERM2423	ROMA	Via degli Autieri, 25	120,05	A2	1945
950	AST	2	ERM2426	ROMA	Via degli Avieri, 40	122,94	A2	1945
951	AST	2	ERM2435	ROMA	Via degli Avieri, 40	103,41	A2	1945
952	ASI	2	ERM2436	ROMA	Via degli Avieri, 40	80,53	A2	1945
953	AST	2	ERM2437	ROMA	Via degli Avieri, 40	107,99	A2	1945
954	AST	2	ERM2438	ROMA	Via degli Avieri, 40	103,17	A2	1945
955	AST	2	ERM2442	ROMA	Via degli Avieri, 40	110,96	A2	1945
956	AST	2	ERM2444	ROMA	Via degli Avieri, 40	126,15	A2	1945
957	AST	2	ERM2446	ROMA	Via degli Avieri, 40	140,54	A2	1945
958	AST	2	ERM2449	ROMA	Via degli Avieri, 40	125,25	A2	1945
959	ASI	2	ERM2450	ROMA	Via degli Avieri, 40	109,58	A2	1945
960	AST	2	ERM2453	ROMA	Via Btg. d' Assalto, 4	71,34	A4	1945
961	AST	2	ERM2454	ROMA	Via Btg. d' Assalto, 4	73,01	A4	1945
962	AST	2	ERM2455	ROMA	Via Btg. d' Assalto, 4	67,16	A4	1945
963	AST	2	ERM2456	ROMA	Via Btg. d' Assalto, 4	74,57	A4	1945
964	AST	2	ERM2457	ROMA	Via Btg. d' Assalto, 4	77,38	A4	1945
965	ASI	2	ERM2458	ROMA	Via Btg. d' Assalto, 4	76,54	A4	1945
966	AST	2	ERM2459	ROMA	Via Btg. d' Assalto, 4	76,07	A4	1945
967	ASI	2	ERM2460	ROMA	Via Btg. d' Assalto, 2	98,41	A4	1945
968	AST	2	ERM2462	ROMA	Via Btg. d' Assalto, 2	74,29	A4	1945
969	AST	2	ERM2463	ROMA	Via Btg. d' Assalto, 2	47,06	A4	1945
970	AST	2	ERM2465	ROMA	Via Btg. d' Assalto, 2	77,90	A4	1940
971	AST	2	ERM2468	ROMA	Via Btg. d' Assalto, 2	80,10	A4	1940
972	AST	2	ERM2470	ROMA	Via Btg. d' Assalto, 2	114,03	A2	1945
973	AST	2	ERM2471	ROMA	Via Btg. d' Assalto, 2	79,92	A4	1945
974	AST	2	ERM2473	ROMA	Via Btg. d' Assalto, 8	68,98	A4	1945
975	AST	2	ERM2474	ROMA	Via Btg. d' Assalto, 8	63,76	A4	1945
976	AST	2	ERM2475	ROMA	Via Btg. d' Assalto, 8	68,17	A4	1945
977	AST	2	ERM2476	ROMA	Via Btg. d' Assalto, 8	77,09	A2	1945
978	AST	2	ERM2477	ROMA	Via Btg. d' Assalto, 8	72,19	A4	1945
979	AST	2	ERM2478	ROMA	Via Btg. d' Assalto, 8	78,65	A4	1945
980	AST	2	ERM2479	ROMA	Via Btg. d' Assalto, 8	74,84	A4	1945
981	AST	2	ERM2480	ROMA	Via Btg. d' Assalto, 8	79,06	A4	1940
982	AST	2	ERM2481	ROMA	Via Btg. d' Assalto, 6	50,90	A4	1940
983	AST	2	ERM2482	ROMA	Via Btg. d' Assalto, 6	52,54	A4	1945
984	AST	2	ERM2485	ROMA	Via Btg. d' Assalto, 6	109,35	A4	1945
985	AST	2	ERM2486	ROMA	Via Btg. d' Assalto, 6	788,40	A4	1940
986	AST	2	ERM2487	ROMA	Via Btg. d' Assalto, 6	105,91	A4	1945

N°	Classif.	Status	Codice Alloggi	Località	Indirizzo	mq.	Cat. Catasto	Anno Costruz.
987	AST	2	ERM2489	ROMA	Via Btg. d' Assalto, 6	76,76	A4	1945
988	AST	2	ERM2491	ROMA	Via Btg. d' Assalto, 6	99,61	A4	1945
989	AST	2	ERM2492	ROMA	Via Btg. d' Assalto, 6	78,15	A4	1945
990	AST	2	ERM2497	ROMA	Via Btg. d' Assalto, 18	110,07	A4	1940
991	AST	2	ERM2498	ROMA	Via Btg. d' Assalto, 18	72,18	A4	1945
992	AST	2	ERM2501	ROMA	Via Btg. d' Assalto, 18	81,14	A4	1945
993	AST	2	ERM2502	ROMA	Via Btg. d' Assalto, 18	51,22	A4	1945
994	AST	2	ERM2503	ROMA	Via Btg. d' Assalto, 18	58,37	A4	1945
995	AST	2	ERM2504	ROMA	Via Btg. d' Assalto, 18	82,42	A4	1945
996	AST	2	ERM2505	ROMA	Via Btg. d' Assalto, 20	69,11	A4	1945
997	ASI	2	ERM2506	ROMA	Via Btg. d' Assalto, 20	63,42	A4	1945
998	AST	2	ERM2508	ROMA	Via Btg. d' Assalto, 20	79,39	A4	1945
999	ASI	2	ERM2509	ROMA	Via Btg. d' Assalto, 20	75,50	A4	1945
1000	AST	2	ERM2511	ROMA	Via Btg. d' Assalto, 20	76,57	A4	1945
1001	AST	2	ERM2512	ROMA	Via Btg. d' Assalto, 20	77,21	A2	1940
1002	AST	2	ERM2513	ROMA	Via Btg. d' Assalto, 20	72,77	A4	1940
1003	AST	2	ERM2515	ROMA	Via Btg. d' Assalto, 24	63,91	A4	1945
1004	AST	2	ERM2516	ROMA	Via Btg. d' Assalto, 24	75,46	A4	1945
1005	AST	2	ERM2517	ROMA	Via Btg. d' Assalto, 24	78,40	A4	1945
1006	AST	2	ERM2518	ROMA	Via Btg. d' Assalto, 24	780,00	A4	1940
1007	AST	2	ERM2519	ROMA	Via Btg. d' Assalto, 24	79,94	A4	1945
1008	AST	2	ERM2520	ROMA	Via Btg. d' Assalto, 24	78,97	A4	1945
1009	AST	2	ERM2521	ROMA	Via Btg. d' Assalto, 24	76,71	A4	1945
1010	AST	2	ERM2522	ROMA	Via Btg. d' Assalto, 24	97,76	A4	1945
1011	AST	2	ERM2524	ROMA	Via Btg. d' Assalto, 22	97,93	A4	1945
1012	AST	2	ERM2525	ROMA	Via Btg. d' Assalto, 22	70,25	A4	1945
1013	ASI	2	ERM2527	ROMA	Via Btg. d' Assalto, 22	96,59	A4	1945
1014	AST	2	ERM2528	ROMA	Via Btg. d' Assalto, 22	71,43	A4	1945
1015	AST	2	ERM2530	ROMA	Via Btg. d' Assalto, 22	102,49	A2	1945
1016	AST	2	ERM2531	ROMA	Via Btg. d' Assalto, 22	77,52	A4	1945
1017	AST	2	ERM2532	ROMA	Via Btg. d' Assalto, 22	0,00	A5	1940
1018	AST	2	ERM2535	ROMA	Via dei Bersaglieri, 12	107,95	A4	1940
1019	AST	2	ERM2536	ROMA	Via dei Bersaglieri, 13	99,37	A4	1940
1020	AST	2	ERM2537	ROMA	Via dei Bersaglieri, 14	79,71	A4	1940
1021	AST	2	ERM2541	ROMA	Via dei Bersaglieri, 151	69,80	A4	1940
1022	AST	2	ERM2541B	ROMA	Via dei Bersaglieri, 151	91,35	A4	1940
1023	AST	2	ERM2542	ROMA	Via dei Bersaglieri, 129	91,14	A4	1940
1024	AST	2	ERM2544	ROMA	Via dei Bersaglieri, 129	92,14	A4	1940
1025	AST	2	ERM2545	ROMA	Via dei Bersaglieri, 113	92,64	A4	1940
1026	AST	2	ERM2546	ROMA	Via dei Bersaglieri, 113	92,64	A4	1940
1027	AST	2	ERM2547	ROMA	Via dei Bersaglieri, 77	93,76	A4	1940
1028	AST	2	ERM2547B	ROMA	Via dei Bersaglieri, 77	92,46	A4	1940
1029	AST	2	ERM2548	ROMA	Via dei Bersaglieri, 59	69,16	A4	1940
1030	AST	2	ERM2549	ROMA	Via dei Bersaglieri, 59	93,44	A4	1940
1031	AST	2	ERM2550	ROMA	Via dei Bersaglieri, 59	108,58	A4	1940
1032	AST	2	ERM2551	ROMA	Via dei Bersaglieri, 51	94,88	A4	1940
1033	AST	2	ERM2551B	ROMA	Via dei Bersaglieri, 151	94,70	A4	1940
1034	AST	2	ERM2552B	ROMA	Via dei Bersaglieri, 51	68,14	A4	1940
1035	AST	2	ERM2555	ROMA	Via dei Bersaglieri, 15	134,46	A4	1940
1036	AST	2	ERM2556	ROMA	Via dei Bersaglieri, 15	128,87	A4	1940
1037	AST	2	ERM2558	ROMA	Via dei Bersaglieri, 1615	95,31	A4	1940
1038	AST	2	ERM2559	ROMA	Via dei Bersaglieri, 212	60,21	A4	1945
1039	AST	2	ERM2575	ROMA	Via dei Carristi, 7	68,52	A2	1945
1040	AST	2	ERM2577	ROMA	Largo Cecchignola, 4	138,22	A2	1950
1041	AST	2	ERM2578	ROMA	Largo Cecchignola, 4	123,80	A2	1950
1042	AST	2	ERM2579	ROMA	Largo Cecchignola, 4	142,00	A2	1950
1043	AST	2	ERM2580	ROMA	Largo Cecchignola, 4	130,86	A2	1949
1044	AST	2	ERM2581	ROMA	Largo Cecchignola, 4	139,06	A2	1950
1045	AST	2	ERM2582	ROMA	Viale dell' Esercito, 63	92,50	A4	1940
1046	AST	2	ERM2583	ROMA	Viale dell' Esercito, 63	68,30	A2	1945
1047	AST	2	ERM2584	ROMA	Viale dell' Esercito, 63	77,48	A4	1945
1048	AST	2	ERM2586	ROMA	Viale dell' Esercito, 63	73,50	A4	1945

N°	Classif.	Status	Codice Alloggi	Località	Indirizzo	mq.	Cat. Catasto	Anno Costruz.
1049	AST	2	ERM2588	ROMA	Viale dell' Esercito, 61	68,30	A4	1945
1050	AST	2	ERM2590	ROMA	Viale dell' Esercito, 61	57,90	A4	1945
1051	AST	2	ERM2591	ROMA	Viale dell' Esercito, 61	71,70	A4	1945
1052	ASI	2	ERM2592	ROMA	Viale dell' Esercito, 61	59,10	A4	1945
1053	AST	2	ERM2593	ROMA	Viale dell' Esercito, 61	73,50	A4	1945
1054	AST	2	ERM2594	ROMA	Viale dell' Esercito, 65	52,60	A4	1945
1055	AST	2	ERM2596	ROMA	Viale dell' Esercito, 65	55,20	A4	1945
1056	AST	2	ERM2597	ROMA	Viale dell' Esercito, 65	50,40	A4	1945
1057	AST	2	ERM2605	ROMA	Viale dell' Esercito, 67	56,50	A4	1945
1058	AST	2	ERM2606	ROMA	Viale dell' Esercito, 25	108,96	A2	1960
1059	AST	2	ERM2607	ROMA	Viale dell' Esercito, 25	76,65	A2	1960
1060	AST	2	ERM2608	ROMA	Viale dell' Esercito, 25	100,55	A2	1960
1061	AST	2	ERM2609	ROMA	Viale dell' Esercito, 25	0,00	A2	1960
1062	AST	2	ERM2610	ROMA	Viale dell' Esercito, 25	99,31	A2	1960
1063	ASI	2	ERM2611	ROMA	Viale dell' Esercito, 25	100,55	A2	1960
1064	AST	2	ERM2612	ROMA	Viale dell' Esercito, 25	108,96	A2	1960
1065	AST	2	ERM2613	ROMA	Viale dell' Esercito, 25	99,63	A2	1960
1066	AST	2	ERM2614	ROMA	Viale dell' Esercito, 25	100,55	A2	1960
1067	AST	2	ERM2617	ROMA	Viale dell' Esercito, 25	100,55	A2	1960
1068	AST	2	ERM2618	ROMA	Viale dell' Esercito, 25	108,96	A2	1960
1069	AST	2	ERM2619	ROMA	Viale dell' Esercito, 25	95,31	A2	1960
1070	AST	2	ERM2620	ROMA	Viale dell' Esercito, 25	100,55	A2	1960
1071	AST	2	ERM262*	ROMA	Viale dell' Esercito, 29	108,96	A2	1960
1072	AST	2	ERM2622	ROMA	Viale dell' Esercito, 29	76,65	A2	1960
1073	AST	2	ERM2623	ROMA	Viale dell' Esercito, 29	100,55	A2	1960
1074	ASI	2	ERM2624	ROMA	Viale dell' Esercito, 29	108,96	A2	1960
1075	AST	2	ERM2625	ROMA	Viale dell' Esercito, 29	91,58	A2	1960
1076	AST	2	ERM2626	ROMA	Viale dell' Esercito, 29	100,55	A2	1960
1077	AST	2	ERM2627	ROMA	Viale dell' Esercito, 29	108,96	A2	1960
1078	AST	2	ERM2628	ROMA	Viale dell' Esercito, 29	95,31	A2	1960
1079	AST	2	ERM2629	ROMA	Viale dell' Esercito, 29	100,55	A2	1960
1080	AST	2	ERM2630	ROMA	Viale dell' Esercito, 29	108,96	A2	1960
1081	AST	2	ERM2631	ROMA	Viale dell' Esercito, 29	95,31	A2	1960
1082	AST	2	ERM2632	ROMA	Viale dell' Esercito, 29	100,55	A2	1960
1083	AST	2	ERM2633	ROMA	Viale dell' Esercito, 25	108,96	A2	1960
1084	AST	2	ERM2634	ROMA	Viale dell' Esercito, 29	95,31	A2	1960
1085	AST	2	ERM2635	ROMA	Viale dell' Esercito, 29	100,55	A2	1960
1086	ASI	2	ERM2636	ROMA	Via dei Cannonieri, 8	121,64	A2	1960
1087	AST	2	ERM2637	ROMA	Via dei Cannonieri, 8	79,29	A2	1960
1088	AST	2	ERM2638	ROMA	Via dei Cannonieri, 8	79,29	A2	1960
1089	AST	2	ERM2643	ROMA	Via dei Cannonieri, 8	121,64	A2	1960
1090	AST	2	ERM2644	ROMA	Via dei Cannonieri, 8	121,64	A2	1960
1091	AST	2	ERM2645	ROMA	Via dei Cannonieri, 8	85,34	A2	1960
1092	AST	2	ERM2646	ROMA	Via dei Cannonieri, 8	89,20	A2	1960
1093	AST	2	ERM2649	ROMA	Via dei Cannonieri, 8	85,34	A2	1960
1094	AST	2	ERM2650	ROMA	Via dei Cannonieri, 8	93,89	A2	1960
1095	AST	2	ERM2651	ROMA	Via dei Cannonieri, 8	121,64	A2	1960
1096	AST	2	ERM2652	ROMA	Via dei Cannonieri, 8	121,64	A2	1960
1097	AST	2	ERM2653	ROMA	Via dei Cannonieri, 8	85,34	A2	1960
1098	AST	2	ERM2658	ROMA	Viale dell' Esercito, 92	68,97	A2	1950
1099	AST	2	ERM2659	ROMA	Viale dell' Esercito, 92	77,70	A4	1950
1100	AST	2	ERM2661	ROMA	Viale dell' Esercito, 92	84,33	A2	1950
1101	AST	2	ERM2663	ROMA	Viale dell' Esercito, 96	78,90	A4	1950
1102	AST	2	ERM2665	ROMA	Viale dell' Esercito, 96	77,93	A4	1950
1103	AST	2	ERM2666	ROMA	Viale dell' Esercito, 68	84,60	A2	1950
1104	AST	2	ERM2667	ROMA	Viale dell' Esercito, 68	85,20	A2	1945
1105	AST	2	ERM2668	ROMA	Viale dell' Esercito, 68	84,19	A2	1950
1106	AST	2	ERM2669	ROMA	Viale dell' Esercito, 68	83,30	A2	1950
1107	AST	2	ERM2670	ROMA	Viale dell' Esercito, 94	116,49	A2	1945
1108	AST	2	ERM2671	ROMA	Viale dell' Esercito, 94	56,60	A2	1945
1109	AST	2	ERM2672	ROMA	Viale dell' Esercito, 94	54,59	A2	1945
1110	AST	2	ERM2679	ROMA	Via degli Avieri, 16	58,71	A2	1945

N°	Classif.	Status	Codice Alloggi	Località	Indirizzo	mq.	Cat. Catasto	Anno Costruz.
1111	AST	2	ERM2683	ROMA	Viale dell' Esercito, 94	66,71	A2	1945
1112	AST	2	ERM2684	ROMA	Viale dell' Esercito, 94	106,46	A2	1945
1113	AST	2	ERM2686	ROMA	Viale dell' Esercito, 94	110,33	A2	1945
1114	AST	2	ERM2690	ROMA	Viale dell' Esercito, 68	122,01	A2	1950
1115	AST	2	ERM2691	ROMA	Viale dell' Esercito, 68	87,93	A2	1950
1116	AST	2	ERM2692	ROMA	Viale dell' Esercito, 94	67,74	A2	1945
1117	AST	2	ERM2694	ROMA	Viale dell' Esercito, 94	61,42	A2	1945
1118	AST	2	ERM2696A	ROMA	Viale dell' Esercito, 126/b	84,20	A2	1945
1119	AST	2	ERM2700	ROMA	Viale dell' Esercito, 130	110,04	A7	1950
1120	AST	2	ERM2701	ROMA	Viale dell' Esercito, 130	58,85	A7	1950
1121	AST	2	ERM2708	ROMA	Viale dell' Esercito, 172	90,00	A7	1940
1122	AST	2	ERM2715	ROMA	Via dei Genieri, 227	54,40	A4	1945
1123	AST	2	ERM2724	ROMA	Via dei Genieri, 227	56,44	A4	1945
1124	AST	2	ERM2726	ROMA	Via G. alla Frontiera, 8	144,50	A7	1945
1125	AST	2	ERM2727	ROMA	Via dei Lancieri, 14	129,85	A7	1945
1126	AST	2	ERM2729	ROMA	Via Laurentina, 711	143,00	A7	1950
1127	AST	2	ERM2730	ROMA	Via G. alla Frontiera, 10	115,39	A7	1950
1128	AST	2	ERM2731	ROMA	Via dei Lancieri, 10	146,28	A2	1945
1129	ASI	2	ERM2732	ROMA	Via dei Bombardieri, 4	139,94	A2	1945
1130	AST	2	ERM2734	ROMA	Via dei Lancieri, 15	101,44	A2	1960
1131	AST	2	ERM2735	ROMA	Via dei Lancieri, 15	98,44	A2	1960
1132	AST	2	ERM2736	ROMA	Via dei Lancieri, 15	98,44	A2	1960
1133	AST	2	ERM2737	ROMA	Via dei Lancieri, 15	101,44	A2	1960
1134	AST	2	ERM2738	ROMA	Via dei Lancieri, 15	101,44	A2	1960
1135	AST	2	ERM2739	ROMA	Via dei Lancieri, 15	98,44	A2	1960
1136	AST	2	ERM2741	ROMA	Via dei Lancieri, 15	111,44	A2	1960
1137	AST	2	ERM2742	ROMA	Via dei Lancieri, 15	101,44	A2	1960
1138	AST	2	ERM2743	ROMA	Via dei Lancieri, 15	98,44	A2	1960
1139	AST	2	ERM2744	ROMA	Via dei Lancieri, 15	98,44	A2	1960
1140	AST	2	ERM2745	ROMA	Via dei Lancieri, 15	101,44	A2	1960
1141	AST	2	ERM2746	ROMA	Via dei Lancieri, 15	101,44	A2	1960
1142	AST	2	ERM2747	ROMA	Via dei Lancieri, 15	98,44	A2	1960
1143	AST	2	ERM2748	ROMA	Via dei Lancieri, 15	98,44	A2	1960
1144	AST	2	ERM2749	ROMA	Via dei Lancieri, 15	101,44	A2	1960
1145	AST	2	ERM2750	ROMA	Via dei Lancieri, 13	117,25	A2	1960
1146	AST	2	ERM2751	ROMA	Via dei Lancieri, 13	108,37	A2	1960
1147	AST	2	ERM2753	ROMA	Via dei Lancieri, 13	109,46	A2	1960
1148	AST	2	ERM2755	ROMA	Via dei Lancieri, 13	116,39	A2	1960
1149	AST	2	ERM2756	ROMA	Via dei Lancieri, 13	114,96	A2	1960
1150	AST	2	ERM2757	ROMA	Via dei Lancieri, 13	109,46	A2	1960
1151	AST	2	ERM2758	ROMA	Via dei Lancieri, 13	109,16	A2	1960
1152	AST	2	ERM2759	ROMA	Via dei Lancieri, 13	116,39	A2	1960
1153	AST	2	ERM2760	ROMA	Via dei Lancieri, 13	114,96	A2	1960
1154	AST	2	ERM2761	ROMA	Via dei Lancieri, 13	109,46	A2	1960
1155	AST	2	ERM2762	ROMA	Via dei Lancieri, 13	108,21	A2	1960
1156	AST	2	ERM2763	ROMA	Via dei Lancieri, 13	116,39	A2	1960
1157	AST	2	ERM2764	ROMA	Via dei Lancieri, 13	114,96	A2	1960
1158	AST	2	ERM2767	ROMA	Via dei Lancieri, 16	77,54	A4	1945
1159	AST	2	ERM2768	ROMA	Via dei Lancieri, 16	77,54	A4	1945
1160	AST	2	ERM2769	ROMA	Via dei Lancieri, 16	105,28	A4	1945
1161	AST	2	ERM2770	ROMA	Via dei Lancieri, 18	77,29	A4	1945
1162	ASI	2	ERM2772	ROMA	Via dei Lancieri, 18	77,29	A4	1945
1163	AST	2	ERM2773	ROMA	Via dei Lancieri, 18	77,29	A4	1945
1164	AST	2	ERM2774	ROMA	Via dei Lancieri, 17	71,66	A4	1945
1165	AST	2	ERM2776	ROMA	Via dei Lancieri, 17	71,55	A4	1945
1166	ASI	2	ERM2777	ROMA	Via dei Lancieri, 17	86,84	A4	1945
1167	AST	2	ERM2778	ROMA	Via dei Lancieri, 20	74,75	A2	1945
1168	AST	2	ERM2780	ROMA	Via dei Lancieri, 20	78,71	A4	1945
1169	AST	2	ERM2781	ROMA	Via dei Lancieri, 20	78,71	A4	1945
1170	AST	2	ERM2782	ROMA	Via dei Lancieri, 19	81,67	A4	1945
1171	ASI	2	ERM2783	ROMA	Via dei Lancieri, 19	73,52	A4	1945
1172	AST	2	ERM2785	ROMA	Via dei Lancieri, 19	87,25	A4	1945

N°	Classif.	Status	Codice Alloggi	Località	Indirizzo	mq.	Cat. Catasto	Anno Costruz.
1173	AST	2	ERM2786	ROMA	Via dei Lancieri, 22	120,90	A2	1945
1174	AST	2	ERM2787	ROMA	Via dei Lancieri, 22	124,05	A2	1945
1175	AST	2	ERM2788	ROMA	Via dei Lancieri, 22	135,17	A2	1945
1176	AST	2	ERM2789	ROMA	Via dei Lancieri, 22	124,05	A2	1941
1177	ASI	2	ERM2791	ROMA	Via dei Lancieri, 22	134,56	A4	1945
1178	AST	2	ERM2792	ROMA	Via dei Lancieri, 21	69,80	A4	1945
1179	AST	2	ERM2793	ROMA	Via dei Lancieri, 21	69,80	A4	1945
1180	AST	2	ERM2794	ROMA	Via dei Lancieri, 21	69,80	A4	1945
1181	AST	2	ERM2795	ROMA	Via dei Lancieri, 21	81,78	A2	1945
1182	AST	2	ERM2798	ROMA	Via dei Lancieri, 23	91,17	A4	1945
1183	AST	2	ERM2799	ROMA	Via dei Lancieri, 23	77,64	A4	1945
1184	ASI	2	ERM2800	ROMA	Via dei Lancieri, 23	67,93	A4	1945
1185	AST	2	ERM2802	ROMA	Via Laurentina, 713	119,43	A2	1950
1186	AST	2	ERM2803	ROMA	Via Laurentina, 713	117,76	A2	1950
1187	AST	2	ERM2805	ROMA	Via Laurentina, 713	77,87	A2	1950
1188	AST	2	ERM2806	ROMA	Via Laurentina, 713	140,95	A2	1950
1189	AST	2	ERM2807	ROMA	Via Laurentina, 713	135,36	A2	1950
1190	AST	2	ERM2809	ROMA	Via dei Paracadutisti, 8	127,76	A2	1950
1191	AST	2	ERM2810	ROMA	Via dei Paracadutisti, 8	109,88	A2	1950
1192	AST	2	ERM2811	ROMA	Via dei Paracadutisti, 8	122,68	A2	1950
1193	AST	2	ERM2813	ROMA	Via dei Paracadutisti, 8	127,35	A2	1950
1194	AST	2	ERM2814	ROMA	Via dei Paracadutisti, 8	148,35	A2	1950
1195	ASI	2	ERM2819	ROMA	Via G. Pelosi, 31	135,11	A7	1945
1196	AST	2	ERM2820	ROMA	Via G. Pelosi, 35	102,15	A2	1940
1197	AST	2	ERM2821	ROMA	Via G. Pelosi, 35	92,38	A2	1940
1198	AST	2	ERM2822	ROMA	Via G. Pelosi, 35	68,70	A2	1945
1199	AST	2	ERM2824	ROMA	Via G. Pelosi, 35	72,41	A2	1940
1200	AST	2	ERM2825	ROMA	Via G. Pelosi, 35	94,05	A2	1940
1201	AST	2	ERM2826	ROMA	Via G. Pelosi, 35	91,50	A2	1940
1202	AST	2	ERM2828	ROMA	Via G. Pelosi, 35	71,28	A2	1945
1203	AST	2	ERM2829	ROMA	Via G. Pelosi, 35	98,50	A2	1940
1204	AST	2	ERM2829C	ROMA	Via G. Pelosi, 35	69,60	A2	1945
1205	ASI	2	ERM2830B	ROMA	Via Cecchignola, 222	145,38	A4	1945
1206	AST	2	ELT4906	SABAUDIA	Via Amedeo II, 14	59,01	A3	1945
1207	AST	2	ELT4908	SABAUDIA	Via Amedeo II, 14	66,92	A3	1945
1208	AST	2	ELT4909	SABAUDIA	Via Amedeo II, 16	82,72	A3	1945
1209	ASI	2	ELT4910	SABAUDIA	Via Amedeo II, 16	98,87	A3	1945
1210	AST	2	ELT4912	SABAUDIA	Via Amedeo II, 12	87,69	A3	1945
1211	AST	2	ELT4914	SABAUDIA	Via Amedeo II, 12	91,91	A3	1945
1212	AST	2	ELT4916	SABAUDIA	Via Amedeo II, 12	67,92	A3	1945
1213	AST	2	ELT4917	SABAUDIA	Via Amedeo II, 5	67,90	A3	1945
1214	AST	2	ELT4919	SABAUDIA	Via Amedeo II, 5	67,90	A3	1945
1215	AST	2	ELT4920	SABAUDIA	Via Amedeo II, 5	67,90	A3	1945
1216	AST	2	ELT4921	SABAUDIA	Via Amedeo II, 5	70,47	A2	1945
1217	AST	2	ELT4924	SABAUDIA	Via Amedeo II, 5	67,90	A3	1945
1218	AST	2	ELT4925	SABAUDIA	Via Piemonte, 5	67,90	A3	1945
1219	AST	2	ELT4927	SABAUDIA	Via Piemonte, 2	67,90	A3	1945
1220	AST	2	ELT4928	SABAUDIA	Via Piemonte, 2	70,41	A3	1945
1221	AST	2	ELT4933	SABAUDIA	Via Pietro II, 2	67,90	A3	1945
1222	ASI	2	ELT4936	SABAUDIA	Via Pietro II, 5	70,41	A3	1945
1223	AST	2	ELT4938	SABAUDIA	Via Amedeo II, 10	67,90	A3	1945
1224	AST	2	ELT4939	SABAUDIA	Via Amedeo II, 10	70,43	A3	1945
1225	AST	2	ELT4940	SABAUDIA	Via Amedeo II, 10	67,90	A3	1945
1226	AST	2	ELT4945	SABAUDIA	Via Princ.Piemonte, 16	75,75	A3	1940
1227	AST	2	ELT4948	SABAUDIA	Via Princ.Piemonte, 16	75,90	A3	1945
1228	AST	2	ELT4952	SABAUDIA	Via Princ.Piemonte, 18	65,00	A3	1945
1229	ASI	2	ELT4955	SABAUDIA	Via Princ.Piemonte, 18	90,77	A3	1945
1230	AST	2	ELT4956	SABAUDIA	Via Princ.Piemonte, 18	87,00	A3	1945
1231	AST	2	ELT4957	SABAUDIA	Via Princ.Piemonte, 20	106,98	A3	1945
1232	AST	2	ELT4959	SABAUDIA	Via Princ.Piemonte, 18	87,10	A2	1945
1233	ASI	2	ELT4960	SABAUDIA	Via Princ.Piemonte, 18	99,30	A3	1940
1234	AST	2	ELT4969	SABAUDIA	Via Princ.Piemonte, 20	100,46	A3	1945

N°	Classif.	Status	Codice Alloggi	Località	Indirizzo	mq.	Cat. Catasto	Anno Costruz.
1235	AST	2	ELT4974	SABAUDIA	Via V. Emanuele III, 69	61,58	A4	1945
1236	AST	2	ELT4975	SABAUDIA	Via V. Emanuele III, 69	78,32	A4	1945
1237	AST	2	ELT4978	SABAUDIA	Via V. Emanuele III, 69	60,86	A3	1945
1238	AST	2	ELT4979	SABAUDIA	Via V. Emanuele III, 69	70,68	A3	1945
1239	AST	2	ELT4981	SABAUDIA	Via V. Emanuele III, 69	65,68	A3	1945
1240	AST	2	ELT4985	SABAUDIA	Via V. Emanuele III, 69	61,79	A3	1940
1241	ASI	2	ELT4988	SABAUDIA	Via V. Emanuele III, 69	58,99	A3	1945
1242	AST	2	EFR5102	SORA	Via S. A. Forletta, 1	93,00	A2	1960
1243	AST	2	EFR5103	SORA	Via S. A. Forletta, 1	93,00	A2	1965
1244	AST	2	EFR5104	SORA	Via S. A. Forletta, 1	93,00	A2	1965
1245	AST	2	EFR5106	SORA	Via S. A. Forletta, 1	93,00	A2	1965
1246	AST	2	EFR5112	SORA	Via Buonconsiglio, 1	80,20	A2	1965
1247	AST	2	EFR5122	SORA	Via Buonconsiglio, 1	155,00	A2	1960
1248	AST	2	EFR5123	SORA	Via Buonconsiglio, 1	155,00	A2	1960
1249	AST	2	EVT5848	TARQUINIA	Via Martiri Monterana, 13	80,71	A2	1945
1250	AST	2	EVT5849	TARQUINIA	Via Martiri Monterana, 13	77,31	A2	1945
1251	AST	2	EVT5851	TARQUINIA	Via Martiri Monterana, 13	76,05	A2	1945
1252	AST	2	EVT5856	TARQUINIA	Via Martiri Monterana, 13	76,05	A2	1945
1253	ASI	2	EVT5700	VITERBO	Strada Tuscanese, 71/I	119,43	A2	1993
1254	AST	2	EVT5704	VITERBO	Strada Tuscanese, 71/I	119,43	A2	1993
1255	AST	2	EVT5705	VITERBO	Strada Tuscanese, 71/I	97,78	A2	1993
1256	AST	2	EVT5708	VITERBO	Strada Tuscanese, 71/I	97,78	A2	1993
1257	AST	2	EVT5726	VITERBO	Strada Tuscanese, 71/I	117,77	A2	1993
1258	AST	2	EVT5727	VITERBO	Strada Tuscanese, 71/I	113,22	A2	1993
1259	AST	2	EVT5766	VITERBO	Strada Tuscanese, 71/I	57,66	A2	1988
1260	AST	2	EVT5788	VITERBO	Strada Tuscanese, 71/I	88,64	A2	1988
1261	AST	2	EVT5790	VITERBO	Strada Tuscanese, 71/I	108,29	A2	1988
1262	AST	2	EVT5801	VITERBO	Strada Cimina, 6	116,02	A2	1965
1263	AST	2	EVT5802	VITERBO	Strada Cimina, 6	103,52	A2	1965
1264	AST	2	EVT5803	VITERBO	Strada Cimina, 6	96,32	A2	1965
1265	AST	2	EVT5807	VITERBO	Strada Cimina, 6	106,48	A2	1965
1266	AST	2	EVT5809	VITERBO	Strada Cimina, 6	85,41	A2	1965
1267	ASI	2	EVT5810	VITERBO	Strada Cimina, 6	105,86	A2	1965
1268	AST	2	EVT5814	VITERBO	Strada Cimina, 6	105,86	A2	1965
1269	AST	2	EVT5817	VITERBO	Strada Cimina, 8/A	101,14	A2	1965
1270	AST	2	EVT5818	VITERBO	Strada Cimina, 8/A	68,38	A2	1965
1271	AST	2	EVT5819	VITERBO	Strada Cimina, 8/A	74,47	A2	1965
1272	AST	2	EVT5821	VITERBO	Strada Cimina, 8/A	83,17	A2	1965
1273	AST	2	EVT5822	VITERBO	Strada Cimina, 8/A	84,20	A2	1965
1274	AST	2	EVT5826	VITERBO	Strada Cimina, 8/A	85,80	A2	1965
1275	AST	2	EVT5832	VITERBO	Via del Pilastro, 2	70,90	A4	1950
1276	AST	2	ERM0298	VITINIA	Via Copparo, 42	85,10	A2	1945
1277	AST	2	ERM0299	VITINIA	Via Copparo, 44	114,82	A2	1945
1278	AST	2	ERM0303	VITINIA	Via Copparo, 42	83,01	A2	1945
1279	AST	2	ERM0306	VITINIA	Via Copparo, 44	146,00	A2	1945
1280	AST	2	ERM0307	VITINIA	Via Copparo, 42	115,00	A2	1945
1281	AST	2	EAR0007	AREZZO	GARIBALDI 157	144,2	A/3	1950
1282	ASI	2	EAR0009	AREZZO	GARIBALDI 157	90,3	A/3	1950
1283	AST	2	EAR0011	AREZZO	BRAVA 5	145,9	A/3	1963
1284	AST	2	EAR0012	AREZZO	BRAVA 5	153,4	A/3	1963
1285	AST	2	EFI0002	FIRENZE	S. ANNA 4	184,3	A/2	1950
1286	AST	2	EFI0003	FIRENZE	S. ANNA 4	159,7	A/2	1950
1287	AST	2	EFI0023	FIRENZE	FORTEZZA 10	141,1	A/3	1955
1288	AST	2	EFI0100	FIRENZE	DA PALESTRINA 28	161,85	A/3	1946
1289	AST	2	EFI0101	FIRENZE	DA PALESTRINA 28	138,5	A/3	1946
1290	AST	2	EFI0103	FIRENZE	DA PALESTRINA 28	88,8	A/3	1946
1291	AST	2	EFI0106	FIRENZE	DA PALESTRINA 28	95,3	A/3	1946
1292	AST	2	EFI0109	FIRENZE	DA PALESTRINA 28	138,6	A/3	1946
1293	AST	2	EFI0139	FIRENZE	GIGNORO 30	109	A/2	1964
1294	ASI	2	EFI0154	FIRENZE	MARIGNOLLI 65	159	A/3	1950
1295	AST	2	EFI0170	FIRENZE	NOVOLI 95/A	194,6	A/2	1953
1296	ASI	2	EFI0215	FIRENZE	MICHELI 16	77,8	A/3	1945

N°	Classif.	Status	Codice Alloggi	Località	Indirizzo	mq.	Cat. Catasto	Anno Costruz.
1297	- ASI	2	EFI0223	FIRENZE	NOVOLI 44	181	A/3	1975
1298	AST	2	EFI0226	FIRENZE	NOVOLI 44	130,9	A/3	1975
1299	AST	2	EFI0228	FIRENZE	DELLA SCALA 64	105,81	A/3	1955
1300	AST	2	EFI0235	FIRENZE	DELLA SCALA 68/C	117,9	A/3	1958
1301	AST	2	EFI0239	FIRENZE	DELLA SCALA 66	107,1	A/3	1944
1302	- ASI	2	EFI0268	FIRENZE	DA DIACCETO 3/A	153,5	A/2	1966
1303	- ASI	2	EFI0269	FIRENZE	DA DIACCETO 3/A	133,6	A/2	1966
1304	AST	2	EFI0274	FIRENZE	DA DIACCETO 7	135,34	A/3	1944
1305	AST	2	EFI0275	FIRENZE	DA DIACCETO 9	144,29	A/3	1944
1306	AST	2	EFI0276	FIRENZE	DA DIACCETO 9	135,83	A/3	1944
1307	AST	2	EFI0277	FIRENZE	DA DIACCETO 11	188,7	A/3	1944
1308	AST	2	EFI0279	FIRENZE	DA DIACCETO 11	142,2	A/3	1944
1309	AST	2	EFI0286	FIRENZE	FEDERIGHI 4	94,3	A/3	1944
1310	AST	2	EFI0294	FIRENZE	FEDERIGHI 6	95,11	A/3	1944
1311	ASI	2	EFI0304	FIRENZE	COSTA SAN GIORGIO 39	70	A/3	1957
1312	AST	2	EFI0308	FIRENZE	COSTA SAN GIORGIO 35	79,79	A/3	1957
1313	- ASI	2	EFI0311	FIRENZE	SEJNI 1	368,43	A/1	1991
1314	AST	2	EFI0356	SESTO FIORENTINO	DONIZETTI 175	122,4	A/2	1987
1315	AST	2	EFI0357	SESTO FIORENTINO	DONIZETTI 175	121,81	A/2	1987
1316	AST	2	EFI0360	SESTO FIORENTINO	DONIZETTI 175	121,72	A/2	1987
1317	AST	2	ELI0007	LIVORNO	BONAVENTURA 24	80,3	A/2	1960
1318	AST	2	ELI0011	LIVORNO	BONAVENTURA 24	85,5	A/2	1960
1319	AST	2	ELI0012	LIVORNO	BONAVENTURA 24	89,5	A/2	1960
1320	AST	2	ELI0018	LIVORNO	BONAVENTURA 24	93,4	A/2	1960
1321	AST	2	ELI0033	LIVORNO	DOMENICANI 5	111	A/3	1949
1322	AST	2	ELI0045	LIVORNO	FAGIANO 35	126	A/2	1950
1323	AST	2	ELI0073	LIVORNO	MICALI 27	101,6	A/2	1983
1324	AST	2	ELI0086	LIVORNO	TORRETTA 30/A	140,8	A/2	1989
1325	AST	2	ELI0102	LIVORNO	TORRETTA 26/B	129,5	A/2	1989
1326	- ASI	2	ELU0001	LUCCA	GARIBALDI 6	199,3	A/3	1968
1327	AST	2	ELU0023	LUCCA	PUCCHINI 134	116,5	A/2	1989
1328	AST	2	EMS0025	MASSA	XXVII APRILE 13	138,4	A/3	1986
1329	AST	2	EPI0005	PISA	S. MARTINO 2	121,6	A/2	1950
1330	AST	2	EPI0012	PISA	GELLO 160	149,6	A/2	1988
1331	AST	2	EPI0021	PISA	GELLO 158	149,3	A/2	1988
1332	AST	2	EPI0028	PISA	GELLO 156	147,1	A/2	1988
1333	AST	2	EPI0029	PISA	GELLO 156	148,9	A/2	1988
1334	AST	2	ESI0042	SIENA	PIAN D'OVILE 39	41,14	A/2	1950
1335	AST	2	ESI0045	RAPOLANO TERME	CARDUCCI 3	108,7	A/2	1972
1336	AST	2	ESI0048	RAPOLANO TERME	CARDUCCI 3	119,4	A/2	1972
1337	AST	2	ESI0068	SIENA	PISACANE 166	148,8	A/2	1988
1338	AST	2	ESI0069	SIENA	PISACANE 166	158,9	A/2	1988
1339	- ASI	2	EFI0057	CALENZANO	CARRAIA	101,5	A/3	1950
1340	- ASI	2	EFI0093	SESTO FIORENTINO	GORA 34	89,72	A/2	1974
1341	AST	2	EFI0104	FIRENZE	DA PALESTRINA 28	61,4	A/3	1946
1342	- ASI	2	EFI0115	FIRENZE	DA PALESTRINA 34	168,01	A/3	1946
1343	AST	2	EFI0166	FIRENZE	GIULIANI 210	147,3	A/2	1944
1344	- ASI	2	EFI0204	FIRENZE	ARETINA 354	110	A/3	1954
1345	- ASI	2	EFI0206	FIRENZE	ARETINA 354	132,4	A/3	1954
1346	- ASI	2	EFI0210	FIRENZE	ARETINA 354	110,5	A/3	1954
1347	- ASI	2	EFI0212	FIRENZE	MICHELI 18	267,7	A/3	1945
1348	AST	2	EFI0220	FIRENZE	LIPPI MACIA 2	110,27	A/3	1948
1349	- ASI	2	EFI0246	FIRENZE	DA DIACCETO 1	131,4	A/2	1966
1350	AST	2	EFI0272	FIRENZE	DA DIACCETO 5	152,12	A/3	1944
1351	- ASI	2	EFI0284	FIRENZE	DA DIACCETO 15	77,6	A/3	1944
1352	AST	2	EFI0285	FIRENZE	FEDERIGHI 4	131,7	A/3	1944
1353	AST	2	EFI0287	FIRENZE	FEDERIGHI 4	85,2	A/3	1944
1354	AST	2	EFI0295	FIRENZE	CAVA 2	111,5	A/3	1957
1355	- ASI	2	EFI0297	FIRENZE	COSTA SAN GIORGIO 23	63	A/3	1957
1356	AST	2	EFI0303	FIRENZE	COSTA SAN GIORGIO 25	100,61	A/3	1957
1357	AST	2	EFI0306	FIRENZE	COSTA SAN GIORGIO 39	79,3	A/3	1957
1358	AST	2	EFI0336	SESTO FIORENTINO	DONIZETTI 171	122,4	A/2	1987

N°	Classif.	Status	Codice Alloggi	Località	Indirizzo	mq.	Cat. Catasto	Anno Costruz.
1359	AST	2	EFI0339	SESTO FIORENTINO	DONIZETTI 171	122,4	A/2	1987
1360	AST	2	EFI0341	SESTO FIORENTINO	DONIZETTI 173	128	A/2	1987
1361	AST	2	EFI0350	SESTO FIORENTINO	DONIZETTI 173	123,03	A/2	1987
1362	AST	2	EFI0378	SESTO FIORENTINO	DONIZETTI 181	128,67	A/2	1993
1363	AST	2	EFI0383	SESTO FIORENTINO	DONIZETTI 181	143,45	A/2	1993
1364	ASI	2	EFI0399	SESTO FIORENTINO	DONIZETTI 169	118,94	A/2	1995
1365	AST	2	EFI0406	SESTO FIORENTINO	DONIZETTI 167	120,53	A/2	1996
1366	AST	2	EGR0003	GROSSETO	SENESE 163	121,7	A/3	1953
1367	AST	2	EGR0022	GROSSETO	CASTIGLIONESE 201	108,95	A/3	1945
1368	AST	2	EGR0031	GROSSETO	CASTIGLIONESE 201	77,13	A/3	1945
1369	AST	2	EGR0032	GROSSETO	CASTIGLIONESE 201	69,72	A/3	1945
1370	ASI	2	EGR0033	GROSSETO	CASTIGLIONESE 201	111,67	A/3	1945
1371	AST	2	EGR0035	GROSSETO	CASTIGLIONESE 201	84,46	A/3	1945
1372	AST	2	EGR0043	GROSSETO	CASTIGLIONESE 201	87,3	A/3	1945
1373	AST	2	EGR0045	GROSSETO	CASTIGLIONESE 201	72,64	A/3	1945
1374	AST	2	EGR0046	GROSSETO	CASTIGLIONESE 201	70,27	A/3	1945
1375	AST	2	EGR0058	GROSSETO	MAZZINI 71	161,37	A/3	1945
1376	AST	2	ELI0005	LIVORNO	BONAVENTURA 24	88,7	A/2	1960
1377	AST	2	ELI0006	LIVORNO	BONAVENTURA 24	90,7	A/2	1960
1378	AST	2	ELI0015	LIVORNO	BONAVENTURA 24	91,6	A/2	1960
1379	AST	2	ELI0017	LIVORNO	BONAVENTURA 24	91	A/2	1960
1380	AST	2	ELI0019	LIVORNO	BONAVENTURA 24	80,8	A/2	1960
1381	AST	2	ELI0021	LIVORNO	BONAVENTURA 24	134,1	A/2	1960
1382	AST	2	ELI0024	LIVORNO	GRANDE 204	119	A/2	1963
1383	AST	2	ELI0027	LIVORNO	S. MARCO 2	191,7	A/2	1949
1384	AST	2	ELI0028	LIVORNO	S. MARCO 2	192,72	A/2	1949
1385	AST	2	ELI0030	LIVORNO	DOMENICANI 5	182,5	A/2	1949
1386	AST	2	ELI0034	LIVORNO	DOMENICANI 9	119	A/2	1949
1387	AST	2	ELI0036	LIVORNO	DOMENICANI 8	160,9	A/3	1949
1388	AST	2	ELI0070	LIVORNO	MICALI 27	103,1	A/2	1983
1389	AST	2	ELI0076	LIVORNO	MICALI 27	99,1	A/2	1983
1390	AST	2	ELI0082	LIVORNO	TORRETTA 30	112,8	A/2	1989
1391	AST	2	ELI0083	LIVORNO	TORRETTA 28/A	134,3	A/2	1989
1392	AST	2	ELI0085	LIVORNO	TORRETTA 24/A	111,8	A/2	1989
1393	AST	2	ELI0088	LIVORNO	TORRETTA 28/A	135,7	A/2	1989
1394	AST	2	ELI0091	LIVORNO	TORRETTA 28/A	121,6	A/2	1989
1395	AST	2	ELI0092	LIVORNO	TORRETTA 28/A	126,1	A/2	1989
1396	AST	2	ELI0099	LIVORNO	TORRETTA 28/A	125,7	A/2	1989
1397	AST	2	ELI0101	LIVORNO	TORRETTA 26/B	131,8	A/2	1989
1398	AST	2	ELI0103	LIVORNO	TORRETTA 28/A	95,5	A/2	1989
1399	AST	2	ELU0017	LUCCA	PUCCINI 134	97,1	A/2	1989
1400	AST	2	ELU0019	LUCCA	PUCCINI 134	102,4	A/2	1989
1401	AST	2	ELU0021	LUCCA	PUCCINI 134	101,1	A/2	1989
1402	AST	2	EMS0042	MASSA	XXVII APRILE 13	172,6	A/3	1982
1403	ASGC	2	EPI0003	PISA	PIERIN DEL VAGO 16	103,3	A/3	1950
1404	AST	2	EPI0020	PISA	GELLO 158	148,1	A/2	1988
1405	AST	2	EPI0034	PISA	GELLO 156	149	A/2	1988
1406	AST	2	EPT0003	PISTOIA	ITALIA 70	159,7	A/3	1944
1407	AST	2	EPT0006	PISTOIA	ITALIA 70	133,91	A/3	1944
1408	AST	2	EPT0007	PISTOIA	ITALIA 70	123,9	A/3	1944
1409	AST	2	EPT0008	PISTOIA	ITALIA 70	93,2	A/3	1944
1410	AST	2	EPT0018	PISTOIA	BARONI 21	169,23	A/3	1950
1411	AST	2	EPT0019	PISTOIA	BARONI 21	106,92	A/3	1950
1412	AST	2	ESI0061	SIENA	PISACANE 166	127,5	A/2	1988
1413	AST	2	EFI0010	FIRENZE	DELL'ARCOLAIO 44/A	108,11	A/2	1964
1414	AST	2	EFI0011	FIRENZE	DELL'ARCOLAIO 44/A	112,29	A/2	1964
1415	AST	2	EFI0015	FIRENZE	DELL'ARCOLAIO 44/A	107,8	A/2	1964
1416	AST	2	EFI0019	FIRENZE	DELL'ARCOLAIO 44/A	105,5	A/2	1964
1417	AST	2	EFI0036	FIRENZE	BERIGNOLO 13	70,24	A/3	1961
1418	AST	2	EFI0039	FIRENZE	BERIGNOLO 13	82,3	A/3	1961
1419	AST	2	EFI0040	FIRENZE	BERIGNOLO 13	96,3	A/3	1961
1420	AST	2	EFI0043	FIRENZE	BERIGNOLO 13	95,3	A/3	1961

N°	Classif.	Status	Codice Alloggi	Località	Indirizzo	mq	Cat. Catasto	Anno Costruz.
1421	AST	2	EFI0044	FIRENZE	BERIGNOLO 13	86,4	A/3	1961
1422	AST	2	EFI0065	SESTO FIORENTINO	GRAMSCI 550	104,75	A/2	1963
1423	AST	2	EFI0068	SESTO FIORENTINO	GRAMSCI 550	125,4	A/2	1963
1424	AST	2	EFI0069	SESTO FIORENTINO	GRAMSCI 550	108,15	A/2	1963
1425	AST	2	EFI0072	SESTO FIORENTINO	GRAMSCI 558	126,52	A/2	1963
1426	AST	2	EFI0073	SESTO FIORENTINO	GRAMSCI 558	133,35	A/2	1963
1427	AST	2	EFI0074	SESTO FIORENTINO	GRAMSCI 558	121,3	A/2	1963
1428	AST	2	EFI0076	SESTO FIORENTINO	GRAMSCI 558	132,4	A/2	1963
1429	AST	2	EFI0077	SESTO FIORENTINO	GRAMSCI 558	127,86	A/2	1963
1430	AST	2	EFI0085	SESTO FIORENTINO	GORA 32	89,55	A/2	1965
1431	AST	2	EFI0087	SESTO FIORENTINO	GORA 36	133,4	A/2	1965
1432	AST	2	EFI0088	SESTO FIORENTINO	GORA 36	100,94	A/2	1965
1433	AST	2	EFI0090	SESTO FIORENTINO	GORA 38	116,36	A/2	1965
1434	AST	2	EFI0091	SESTO FIORENTINO	GORA 38	95,7	A/2	1965
1435	AST	2	EFI0092	SESTO FIORENTINO	GORA 34	158,93	A/2	1972
1436	ASI	2	EFI0093	SESTO FIORENTINO	GORA 34	89,72	A/2	1974
1437	AST	2	EFI0094	SESTO FIORENTINO	GORA 34	88,25	A/2	1974
1438	AST	2	EFI0095	SESTO FIORENTINO	GORA 34	91,3	A/2	1974
1439	AST	2	EFI0097	SESTO FIORENTINO	GORA 34	116,64	A/2	1974
1440	AST	2	EFI0174	FIRENZE	BRANDINI 24	172,2	A/2	1958
1441	AST	2	EFI0176	FIRENZE	BRANDINI 24	99,18	A/2	1958
1442	AST	2	EFI0177	FIRENZE	BRANDINI 24	77,68	A/2	1958
1443	AST	2	EFI0178	FIRENZE	BRANDINI 24	88,1	A/2	1958
1444	AST	2	EFI0180	FIRENZE	BRANDINI 24	79,72	A/2	1958
1445	AST	2	EFI0184	FIRENZE	MALCONTENTI 1	73,12	A/2	1952
1446	AST	2	EFI0185	FIRENZE	MALCONTENTI 1	91,8	A/2	1952
1447	AST	2	EFI0186	FIRENZE	MALCONTENTI 1	99,8	A/2	1952
1448	AST	2	EFI0187	FIRENZE	MALCONTENTI 1	78,9	A/2	1952
1449	AST	2	EFI0188	FIRENZE	MALCONTENTI 1	94,1	A/2	1952
1450	AST	2	EFI0190	FIRENZE	MALCONTENTI 1	75,4	A/2	1952
1451	AST	2	ESI0003	SIENA	MAZZINI 1	92,79	A/2	1949
1452	AST	2	ESI0005	SIENA	MAZZINI 1	78,2	A/2	1949
1453	AST	2	ESI0006	SIENA	MAZZINI 1	83,4	A/2	1949
1454	AST	2	ESI0007	SIENA	MAZZINI 1	96,79	A/2	1949
1455	AST	2	ESI0010	SIENA	MAZZINI 3	80,87	A/2	1949
1456	AST	2	ESI0013	SIENA	MAZZINI 3	155,9	A/2	1949
1457	AST	2	ESI0014	SIENA	MAZZINI 5	118,54	A/2	1949
1458	AST	2	ESI0017	SIENA	MAZZINI 5	84,48	A/2	1949
1459	AST	2	ESI0018	SIENA	MAZZINI 5	158,1	A/2	1949
1460	AST	2	ESI0020	SIENA	MAZZINI 7	74,1	A/2	1949
1461	AST	2	ESI0021	SIENA	MAZZINI 7	72,4	A/2	1949
1462	AST	2	ESI0022	SIENA	MAZZINI 7	90,89	A/2	1949
1463	AST	2	ESI0025	SIENA	MAZZINI 9	118,1	A/2	1949
1464	AST	2	EFI0009	FIRENZE	DELL'ARCOLAIO 44/A	88,71	A/2	1964
1465	ASI	2	EFI0012	FIRENZE	DELL'ARCOLAIO 44/A	110,32	A/2	1964
1466	AST	2	EFI0013	FIRENZE	DELL'ARCOLAIO 44/A	133,2	A/2	1964
1467	AST	2	EFI0014	FIRENZE	DELL'ARCOLAIO 44/A	93,6	A/2	1964
1468	AST	2	EFI0016	FIRENZE	DELL'ARCOLAIO 44/A	120,73	A/2	1964
1469	AST	2	EFI0017	FIRENZE	DELL'ARCOLAIO 44/A	134,2	A/2	1964
1470	AST	2	EFI0018	FIRENZE	DELL'ARCOLAIO 44/A	98,7	A/2	1964
1471	AST	2	EFI0020	FIRENZE	DELL'ARCOLAIO 44/A	114,1	A/2	1964
1472	AST	2	EFI0037	FIRENZE	BERIGNOLO 13	123,8	A/3	1961
1473	AST	2	EFI0041	FIRENZE	BERIGNOLO 13	86,9	A/3	1961
1474	ASI	2	EFI0042	FIRENZE	BERIGNOLO 13	74,3	A/3	1961
1475	AST	2	EFI0058	SESTO FIORENTINO	GRAMSCI 550	103,2	A/2	1963
1476	AST	2	EFI0059	SESTO FIORENTINO	GRAMSCI 550	102,27	A/2	1963
1477	AST	2	EFI0060	SESTO FIORENTINO	GRAMSCI 550	103,2	A/2	1963
1478	AST	2	EFI0061	SESTO FIORENTINO	GRAMSCI 550	105,6	A/2	1963
1479	AST	2	EFI0062	SESTO FIORENTINO	GRAMSCI 550	125,4	A/2	1963
1480	AST	2	EFI0063	SESTO FIORENTINO	GRAMSCI 550	108,18	A/2	1963
1481	AST	2	EFI0064	SESTO FIORENTINO	GRAMSCI 550	125,5	A/2	1963
1482	AST	2	EFI0066	SESTO FIORENTINO	GRAMSCI 550	125,4	A/2	1963

N°	Classif.	Status	Codice Alloggi	Località	Indirizzo	mq.	Cat. Catasto	Anno Costruz.
1483	AST	2	EFI0067	SESTO FIORENTINO	GRAMSCI 550	108,1	A/2	1963
1484	AST	2	EFI0070	SESTO FIORENTINO	GRAMSCI 550	155,27	A/2	1963
1485	AST	2	EFI0078	SESTO FIORENTINO	GRAMSCI 558	122,39	A/2	1963
1486	AST	2	EFI0079	SESTO FIORENTINO	GRAMSCI 558	127,86	A/2	1963
1487	AST	2	EFI0080	SESTO FIORENTINO	GRAMSCI 558	133,1	A/2	1963
1488	AST	2	EFI0084	SESTO FIORENTINO	GORA 32	94,2	A/2	1965
1489	AST	2	EFI0086	SESTO FIORENTINO	GORA 32	89,6	A/2	1965
1490	AST	2	EFI0089	SESTO FIORENTINO	GORA 36	102,54	A/2	1965
1491	AST	2	EFI0096	SESTO FIORENTINO	GORA 34	79,8	A/2	1974
1492	AST	2	EFI0175	FIRENZE	BRANDINI 24	85,85	A/2	1958
1493	AST	2	EFI0179	FIRENZE	BRANDINI 24	103,31	A/2	1958
1494	AST	2	EFI0182	FIRENZE	MALCONTENTI 1	88,7	A/2	1952
1495	AST	2	EFI0183	FIRENZE	MALCONTENTI 1	94,3	A/2	1952
1496	AST	2	EFI0189	FIRENZE	MALCONTENTI 1	100,8	A/2	1952
1497	AST	2	EFI0191	FIRENZE	MALCONTENTI 1	94,7	A/2	1952
1498	AST	2	EFI0192	FIRENZE	MALCONTENTI 1	94,6	A/2	1950
1499	AST	2	EMS0013	AULLA (MS)	VIA TURATI N.24	216,2	A/3	1938
1500	AST	2	ESI0011	SIENA	MAZZINI 3	77,66	A/2	1949
1501	AST	2	ESI0012	SIENA	MAZZINI 3	157,5	A/2	1949
1502	AST	2	ESI0015	SIENA	MAZZINI 5	77,95	A/2	1949
1503	AST	2	ESI0016	SIENA	MAZZINI 5	139,32	A/2	1949
1504	AST	2	ESI0019	SIENA	MAZZINI 7	70	A/2	1949
1505	AST	2	ESI0024 *	SIENA	MAZZINI 9	101,06	A/2	1949
1506	AST	2	ESI0026	SIENA	MAZZINI 9	94,34	A/2	1949
1507	AST	2	ECH0008	CHIETI	V.DE NARDIS 1	160,7	A/3	1862
1508	AST	2	ECH0015	CHIETI	G. ROSSI 4	109,9	A/3	1918
1509	AST	2	ECH0016	CHIETI	G. ROSSI 4	88,9	A/3	1918
1510	AST	2	ECH0022	CHIETI	G. ROSSI 2	95,1	A/3	1918
1511	AST	2	ECH0025	CHIETI	DEGLI AGOSTINIANI 52	132,95	A/3	1862
1512	AST	2	ECH0027	CHIETI	DEGLI AGOSTINIANI 52	181,9	A/3	1862
1513	AST	2	EAQ0001	L'AQUILA	A. DE GASPERI 10	64,1	A/2	1963
1514	AST	2	EAQ0005	L'AQUILA	A. DE GASPERI 10	93,53	A/2	1963
1515	AST	2	EAQ0006	L'AQUILA	A. DE GASPERI 10	83,9	A/2	1963
1516	AST	2	EAQ0008	L'AQUILA	A. DE GASPERI 10	120	A/2	1963
1517	AST	2	EAQ0010	L'AQUILA	A. DE GASPERI 10	85,5	A/2	1963
1518	AST	2	EAQ0012	L'AQUILA	A. DE GASPERI 10	127,6	A/2	1963
1519	AST	2	EAQ0014	L'AQUILA	A. DE GASPERI 10	87	A/2	1963
1520	AST	2	EAQ0016	L'AQUILA	A. DE GASPERI 10	127,8	A/2	1963
1521	AST	2	EAQ0017	L'AQUILA	A. DE GASPERI 10	93,61	A/2	1963
1522	AST	2	EAQ0020	L'AQUILA	FILOMUSI GUELF	137,8	A/3	1959
1523	AST	2	EAQ0021	L'AQUILA	FILOMUSI GUELF 11	97	A/3	1959
1524	AST	2	EAQ0026	L'AQUILA	FILOMUSI GUELF	151	A/3	1959
1525	AST	2	EAQ0028	L'AQUILA	FILOMUSI GUELF	146,5	A/3	1959
1526	AST	2	EAQ0030	L'AQUILA	FILOMUSI GUELF	92,7	A/3	1959
1527	AST	2	EAQ0032	L'AQUILA	FILOMUSI GUELF	120,2	A/3	1959
1528	AST	2	EAQ0036	L'AQUILA	FILOMUSI GUELF	121,5	A/3	1959
1529	AST	2	EAQ0037	L'AQUILA	FILOMUSI GUELF 19	98,2	A/3	1959
1530	AST	2	EAQ0038	L'AQUILA	FILOMUSI GUELF 11	113,4	A/3	1959
1531	AST	2	EAQ0045	L'AQUILA	S.S. Km 80,300	135,4	A/3	1940
1532	AST	2	EAQ0053	L'AQUILA	S.S. Km 80,300	166,9	A/3	1940
1533	AST	2	EAQ0056	L'AQUILA	S.S. Km 80,300	90	A/3	1940
1534	AST	2	EAQ0062	L'AQUILA	PESCARA 73	102,7	A/2	1964
1535	AST	2	EAQ0077	SULMONA	BASE LOG.	166,9	A/3	1959
1536	AST	2	ETE0002	TERAMO	C.SO P.TA ROMANA 64	113	A/4	1890
1537	AST	2	EAP0004	ASCOLI PICENO	V.LE RIMEMBRANZE,30	71,14	A/3	1930
1538	AST	2	EAP0009	ASCOLI PICENO	CORSO V.EMANUELE 56	82,62	A/3	1952
1539	AST	2	EAP0010	ASCOLI PICENO	CORSO V.EMANUELE 56	80,82	A/3	1952
1540	AST	2	EAP0018	ASCOLI PICENO	CORSO V.EMANUELE 56	100,31	A/3	1952
1541	AST	2	EAP0001	ASCOLI PICENO	V.LE RIMEMBRANZE,30	69	A/3	1930
1542	AST	2	EAP0002	ASCOLI PICENO	V.LE RIMEMBRANZE,30	68,8	A/3	1930
1543	AST	2	EAP0013	ASCOLI PICENO	CORSO V.EMANUELE 56	96,53	A/3	1952
1544	AST	2	EAN0028	FALCONARA MARITT.	FIUMESINO 5/a	102,2	A/3	1930

N°	Classif.	Status	Codice Alloggi	Località	Indirizzo	mq.	Cat. Catasto	Anno Costruz.
1545	AST	2	EAN0018	FALCONARA MARITT.	FIUMESINO 7/b	124	A/3	1930
1546	AST	2	EAN0021	FALCONARA MARITT.	FIUMESINO 7/b	87,5	A/3	1930
1547	AST	2	EAN0029	FALCONARA MARITT.	FIUMESINO 5/b	113,53	A/3	1930
1548	AST	2	EAN0030	FALCONARA MARITT.	FIUMESINO 5/b	91,4	A/3	1930
1549	AST	2	EPS0003	FANO	G. DINI 13	103,44	A/2	1955
1550	AST	2	EPS0006	FANO	G. DINI 13	102,6	A/2	1955
1551	AST	2	EPS0008	FANO	G. DINI 14	107,4	A/2	1955
1552	AST	2	EPS0009	FANO	G. DINI 14	97,8	A/2	1955
1553	AST	2	EPS0010	FANO	G. DINI 14	102,33	A/2	1955
1554	ASI	2	EPS0012	FANO	G. DINI 14	103,62	A/2	1955
1555	AST	2	EPS0007	FANO	G. DINI 14	97,7	A/2	1955
1556	AST	2	EPS0019	PESARO	P.FALCONE E BORS. 14	96,3	A/2	1934
1557	AST	2	EPS0030	PESARO	P.FALCONE E BORS. 13	95,3	A/2	1934
1558	AST	2	EPS0034	PESARO	P.FALCONE E BORS. 11	95,11	A/2	1934
1559	AST	2	EPS0035	PESARO	P.FALCONE E BORS. 10	99,3	A/2	1934
1560	AST	2	EPS0020	PESARO	P.FALCONE E BORS. 14	136,71	A/2	1934
1561	AST	2	EPS0024	PESARO	P.FALCONE E BORS. 14	96,3	A/2	1934
1562	AST	2	EPS0029	PESARO	P.FALCONE E BORS. 13	134,7	A/2	1934
1563	AST	2	EPG0073	BAIANO DI SPOLETO	ARTIFICIERE 3	150,4	A/2	1860
1564	AST	2	EPG0078	BAIANO DI SPOLETO	ARTIFICIERE 1	87,1	A/2	1860
1565	AST	2	ETR0018	ORVIETO	PIAZZA XXIX MARZO 5	102,4	A/2	1945
1566	AST	2	ETR0030	ORVIETO	PIAZZA XXIX MARZO 5	117,4	A/2	1945
1567	AST	2	EPG0026	PERUGIA	BONFIGLI 11	110	A/3	1800
1568	AST	2	EPG0004	PERUGIA	BONFIGLI 11	93,2	A/3	1800
1569	AST	2	EPG0023	PERUGIA	BONFIGLI 11	87,5	A/3	1800
1570	ASI	2	EPG0015	PERUGIA	SOLFAROLI 1	156,4	A/3	1876
1571	AST	2	EPG0047	SPOLETO	ANFITEATRO 21	123,73	A/3	1860
1572	ASI	2	EPG0048	SPOLETO	ANFITEATRO 21	94,1	A/3	1860
1573	AST	2	EPG0056	SPOLETO	ANFITEATRO 36	121,6	A/3	1948
1574	AST	2	EPG0057	SPOLETO	ANFITEATRO 36	144,3	A/3	1948
1575	AST	2	EPG0060	SPOLETO	ANFITEATRO 36	167,9	A/3	1948
1576	AST	2	ETR0013	TERNI	DEL LANIFICIO 19	132,4	A/4	1945
1577	AST	2	EBO0001	BOLOGNA	SS. ANNUNZIATA 17	92,18	A/4	1946
1578	AST	2	EBO0002	BOLOGNA	SS. ANNUNZIATA 17	93,2	A/4	1946
1579	AST	2	EBO0003	BOLOGNA	SS. ANNUNZIATA 19	83,86	A/4	1946
1580	AST	2	EBO0006	BOLOGNA	SS. ANNUNZIATA 19	72,9	A/4	1946
1581	AST	2	EBO0007	BOLOGNA	SS. ANNUNZIATA 21	81,5	A/4	1946
1582	AST	2	EBO0008	BOLOGNA	SS. ANNUNZIATA 21	89,85	A/4	1946
1583	AST	2	EBO0009	BOLOGNA	SS. ANNUNZIATA 21	124,66	A/4	1947
1584	ASI	2	EBO0010	BOLOGNA	SS. ANNUNZIATA 27	141,55	A/4	1947
1585	AST	2	EBO0012	BOLOGNA	SS. ANNUNZIATA 27	138,82	A/4	1947
1586	AST	2	EBO0013	BOLOGNA	SS. ANNUNZIATA 29	82,8	A/4	1947
1587	AST	2	EBO0015	BOLOGNA	SS. ANNUNZIATA 29	88,12	A/4	1947
1588	AST	2	EBO0087	BOLOGNA	FERRARESE 199	101	A/4	1920
1589	AST	2	EBO0098	BOLOGNA	CASTELMERLO 2/2	105,26	A/4	1930
1590	AST	2	EBO0100	BOLOGNA	CASTELMERLO 2/2	83,5	A/4	1930
1591	AST	2	EBO0101	BOLOGNA	CASTELMERLO 2/2	82,86	A/4	1930
1592	AST	2	EBO0102	BOLOGNA	CASTELMERLO 4	140,3	A/4	1930
1593	AST	2	EBO0103	BOLOGNA	PARCO 4/2	113	A/4	1940
1594	AST	2	EBO0104	BOLOGNA	PARCO 4/2	78,82	A/4	1940
1595	AST	2	EBO0122	BOLOGNA	FERRARESE 199	125	A/4	1920
1596	AST	2	EBO0155	BOLOGNA	EINSTEIN 6	71	A/3	1980
1597	AST	2	EBO0162	BOLOGNA	MARSALA 12	228	A/3	1300
1598	AST	2	EBO0198	BOLOGNA	SABOTINO 23	113	A/4	1947
1599	AST	2	EBO0201	BOLOGNA	SABOTINO 27	66	A/4	1947
1600	AST	2	EBO0202	BOLOGNA	SABOTINO 27/2	79,52	A/4	1947
1601	AST	2	EBO0203	BOLOGNA	SABOTINO 27/3	51	A/4	1947
1602	AST	2	EBO0206	BOLOGNA	SABOTINO 27	91,75	A/4	1946
1603	AST	2	EBO0207	BOLOGNA	SABOTINO 27	77,12	A/4	1947
1604	AST	2	EBO0208	BOLOGNA	SABOTINO 27	61,22	A/4	1914
1605	AST	2	EBO0209	BOLOGNA	SABOTINO 27	94,25	A/4	1914
1606	AST	2	EBO0211	BOLOGNA	SABOTINO 27	77,83	A/4	1914

N°	Classif.	Status	Codice Alloggi	Località	Indirizzo	mq.	Cat. Catasto	Anno Costruz.
1607	AST	2	EBO0212	BOLOGNA	SABOTINO 27	77,48	A/4	1914
1608	AST	2	EBO0213	BOLOGNA	SABOTINO 27	97,36	A/4	1914
1609	AST	2	EBO0219	BOLOGNA	SABOTINO 27	78,66	A/4	1914
1610	AST	2	EBO0223	BOLOGNA	EMILIA PONENTE 44	116	A/3	1918
1611	AST	2	EBO0229	BOLOGNA	EMILIA PONENTE 50	124	A/3	1918
1612	ASI	2	EBO0233	BOLOGNA	PRATI DI CAPRARA 10	124,54	A/3	1931
1613	AST	2	EBO0236	BOLOGNA	PRATI DI CAPRARA 14	82,25	A/4	1931
1614	AST	2	EBO0237	BOLOGNA	PRATI DI CAPRARA 14	88,5	A/4	1947
1615	AST	2	EBO0026	BOLOGNA	PANZACCHI 10	75,25	A/4	1900
1616	AST	2	EBO0031	BOLOGNA	PANZACCHI 10	104,35	A/4	1900
1617	AST	2	EBO0032	BOLOGNA	PANZACCHI 10	100	A/4	1900
1618	AST	2	EBO0034	BOLOGNA	PANZACCHI 10	91	A/4	1900
1619	AST	2	EBO0036	BOLOGNA	PANZACCHI 10	140	A/4	1900
1620	AST	2	EBO0045	BOLOGNA	PANZACCHI 4/2	128	A/4	1900
1621	AST	2	EBO0061	BOLOGNA	CHIU' 25	93,05	A/3	1946
1622	ASI	2	EBO0063	BOLOGNA	BORGOCOCCHI 4	134,25	A/3	1700
1623	ASI	2	EBO0067	BOLOGNA	S. STEFANO 109	80,68	A/3	1700
1624	ASI	2	EBO0074	BOLOGNA	PARISIO 5	113,38	A/4	1928
1625	AST	2	EBO0115	BOLOGNA	FERRARESE 199	75	A/4	1920
1626	ASI	2	EBO0120	BOLOGNA	FERRARESE 199	108	A/4	1920
1627	AST	2	EBO0121	BOLOGNA	FERRARESE 199	122	A/4	1920
1628	AST	2	EBO0127	BOLOGNA	FERRARESE 199	126	A/4	1920
1629	AST	2	EBO0128	BOLOGNA	FERRARESE 199	86	A/4	1920
1630	AST	2	EBO0130	BOLOGNA	FERRARESE 199	102	A/4	1920
1631	AST	2	EBO0135	BOLOGNA	EINSTEIN 12	80,98	A/3	1980
1632	AST	2	EBO0136	BOLOGNA	EINSTEIN 12	80,98	A/3	1980
1633	AST	2	EBO0140	BOLOGNA	EINSTEIN 8	80,98	A/3	1980
1634	AST	2	EBO0141	BOLOGNA	EINSTEIN 8	80,98	A/3	1980
1635	AST	2	EBO0145	BOLOGNA	EINSTEIN 8	80,98	A/3	1980
1636	AST	2	EBO0152	BOLOGNA	EINSTEIN 6	80,98	A/3	1980
1637	AST	2	EBO0153	BOLOGNA	EINSTEIN 6	80,98	A/3	1980
1638	AST	2	EBO0156	BOLOGNA	PIELLA 1	87	A/4	1300
1639	AST	2	EBO0166	BOLOGNA	MARSALA 12	150	A/3	1300
1640	AST	2	EBO0174	BOLOGNA	OTTO COLONNE 7	120	A/4	1800
1641	ASI	2	EBO0176	BOLOGNA	OTTO COLONNE 7	130	A/3	1800
1642	ASI	2	EBO0185	BOLOGNA	VICINI 30	80,44	A/3	1948
1643	AST	2	EBO0187	BOLOGNA	SABOTINO 1	58,84	A/3	1948
1644	AST	2	EBO0190	BOLOGNA	SABOTINO 1	65,71	A/3	1910
1645	AST	2	EBO0226	BOLOGNA	EMILIA PONENTE 48	104,16	A/3	1918
1646	AST	2	EBO0239	BOLOGNA	CHIU' 16	88,14	A/4	1945
1647	AST	2	EBO0240	BOLOGNA	CHIU' 16	119,58	A/4	1941
1648	ASI	2	EBO0243	BOLOGNA	AGUCCHI 120	161	A/3	1936
1649	AST	2	EBO0245	BOLOGNA	AGUCCHI 120/3	59,4	A/3	1936
1650	AST	2	EBO0269	BOLOGNA	CHIU' 14	82	A/3	1941
1651	AST	2	EBO0271	BOLOGNA	CHIU' 14	95,16	A/3	1906
1652	AST	2	EBO0276	BOLOGNA	OSPEDALE 3	130,78	A/3	1984
1653	AST	2	EBO0281	BOLOGNA	OSPEDALE 3	132,7	A/3	1984
1654	AST	2	EBO0286	BOLOGNA	OSPEDALE 3	126,27	A/3	1984
1655	AST	2	EBO0287	BOLOGNA	OSPEDALE 5	132,7	A/3	1984
1656	AST	2	EBO0290	BOLOGNA	OSPEDALE 5	132,7	A/3	1984
1657	AST	2	EBO0291	BOLOGNA	OSPEDALE 5	112	A/3	1984
1658	AST	2	EBO0293	BOLOGNA	OSPEDALE 5	132,7	A/3	1941
1659	AST	2	EBO0294	BOLOGNA	OSPEDALE 5	130,78	A/3	1941
1660	AST	2	EBO0295	BOLOGNA	OSPEDALE 5	126,27	A/3	1941
1661	AST	2	EBO0300	BOLOGNA	OSPEDALE 1	126,27	A/3	1941
1662	AST	2	EBO0301	BOLOGNA	OSPEDALE 1	132,7	A/3	1941
1663	AST	2	EBO0302	BOLOGNA	OSPEDALE 1	130,78	A/3	1941
1664	AST	2	EBO0304	BOLOGNA	OSPEDALI 1	114	A/3	1941
1665	AST	2	EBO0309	BOLOGNA	OSPEDALE 1	126,78	A/3	1941
1666	AST	2	EBO0321	BOLOGNA	OSPEDALE 3/2	112	A/3	1941
1667	AST	2	EBO0323	BOLOGNA	OSPEDALE 1/2	114	A/3	1941
1668	AST	2	EBO0324	BOLOGNA	OSPEDALE 1/2	112	A/3	1941

N°	Classif.	Status	Codice Alloggi	Località	Indirizzo	mq.	Cat. Catasto	Anno Costruz.
1669	AST	2	EBO0325	BOLOGNA	OSPEDALE 1/2	108	A/3	1941
1670	AST	2	EBO0326	BOLOGNA	OSPEDALE 1/2	114	A/3	1941
1671	AST	2	EBO0327	BOLOGNA	OSPEDALE 1/2	112	A/3	1941
1672	AST	2	EBO0329	BOLOGNA	OSPEDALE 1/2	114	A/3	1941
1673	AST	2	EBO0330	BOLOGNA	OSPEDALE 1/2	112	A/3	1941
1674	AST	2	EBO0331	BOLOGNA	OSPEDALE 1/2	108	A/3	1941
1675	AST	2	EBO03415	BOLOGNA	OSPEDALE 3/2	112	A/3	1941
1676	AST	2	EBO0017	BOLOGNA	PORTA S. MAMOLO 2	187,75	A/4	1946
1677	AST	2	EBO0025	BOLOGNA	PANZACCHI 10	95,45	A/4	1900
1678	AST	2	EBO0058	BOLOGNA	BATTISTI 20/2	104	A/4	1600
1679	AST	2	EBO0060	BOLOGNA	BATTISTI 25	114	A/4	1600
1680	AST	2	EBO0088	BOLOGNA	CASTELMERLO 42	78,45	A/4	1946
1681	AST	2	EBO0089	BOLOGNA	CASTELMERLO 44	63,05	A/4	1946
1682	AST	2	EBO0091	BOLOGNA	CASTELMERLO 36	98,75	A/4	1946
1683	AST	2	EBO0092	BOLOGNA	CASTELMERLO 36	113,68	A/4	1946
1684	AST	2	EBO0131	BOLOGNA	FERRARESE 199	88	A/4	1920
1685	AST	2	EBO0132	BOLOGNA	EINSTEIN 12	80,98	A/3	1980
1686	AST	2	EBO0137	BOLOGNA	EINSTEIN 12	80,98	A/3	1980
1687	AST	2	EBO0143	BOLOGNA	EINSTEIN 8	80,98	A/3	1980
1688	AST	2	EBO0147	BOLOGNA	EINSTEIN 8	80,98	A/3	1980
1689	AST	2	EBO0149	BOLOGNA	EINSTEIN 6	80,98	A/3	1980
1690	AST	2	EBO0150	BOLOGNA	EINSTEIN 6	80,98	A/3	1980
1691	AST	2	EBO0159	BOLOGNA	DELLE OCHE 1	135	A/4	1300
1692	AST	2	EBO0175	BOLOGNA	OTTO COLONNE 7	124	A/4	1800
1693	AST	2	EBO0189	BOLOGNA	VICINI 30	79,48	A/3	1910
1694	AST	2	EBO0191	BOLOGNA	VICINI 30	77,23	A/3	1910
1695	AST	2	EBO0193	BOLOGNA	SABOTINO 1	72,57	A/3	1910
1696	AST	2	EBO0196	BOLOGNA	SABOTINO 1	70,16	A/3	1910
1697	AST	2	EBO0222	BOLOGNA	EMILIA PONENTE 44	155,64	A/3	1918
1698	AST	2	EBO0224	BOLOGNA	EMILIA PONENTE 46	128,95	A/3	1918
1699	AST	2	EBO0270	BOLOGNA	CHIU' 14	120,04	A/3	1906
1700	AST	2	EBO0272	BOLOGNA	CHIU' 14	131,29	A/3	1906
1701	AST	2	EBO0277	BOLOGNA	OSPEDALE 3	126,27	A/3	1984
1702	AST	2	EBO0328	BOLOGNA	DELL'OSPEDALE 1/2	126,27	A/3	1995
1703	AST	2	EBO0334	BOLOGNA	DELL'OSPEDALE 1/2	126,27	A/3	1995
1704	AST	2	EBO0348	CALDERARA DI RENO	G. DI VITTORIO 5	129,17	A/3	1997
1705	AST	2	EBO0352	CALDERARA DI RENO	G. DI VITTORIO 5	151,73	A/3	1997
1706	AST	2	EBO0353	CALDERARA DI RENO	G. DI VITTORIO 5	104,09	A/3	1997
1707	AST	2	EBO0358	CALDERARA DI RENO	G. DI VITTORIO 5	144,14	A/3	1997
1708	AST	2	EBO0250	CASTEL MAGGIORE	GRAMSCI 69	145,38	A/3	1937
1709	AST	2	EBO0255	CASTEL MAGGIORE	GALLIERA 33	89,42	A/4	1937
1710	AST	2	EBO0248	CASTEL MAGGIORE	GRAMSCI 69	144,63	A/3	1937
1711	AST	2	EFE0015	FERRARA	FRESCOBALDI 19	107,98	A/4	1961
1712	AST	2	EFE0021	FERRARA	FRESCOBALDI 19	103,95	A/3	1961
1713	AST	2	EFE0025	FERRARA	FRESCOBALDI 19	105,23	A/3	1961
1714	AST	2	EFE0026	FERRARA	FRESCOBALDI 29	117,86	A/3	1968
1715	AST	2	EFE0010	FERRARA	FRESCOBALDI 21	101,72	A/3	1961
1716	AST	2	EFE0018	FERRARA	FRESCOBALDI 21	106,65	A/3	1961
1717	AST	2	EFE0020	FERRARA	FRESCOBALDI 19	111,91	A/3	1961
1718	AST	2	EFE0023	FERRARA	FRESCOBALDI 21	107,64	A/3	1961
1719	AST	2	EFE0024	FERRARA	FRESCOBALDI 21	97	A/3	1961
1720	AST	2	EFE0027	FERRARA	FRESCOBALDI 29	130,19	A/3	1968
1721	AST	2	EFE0029	FERRARA	FRESCOBALDI 29	122,99	A/3	1968
1722	AST	2	EFE0030	FERRARA	FRESCOBALDI 29	130,19	A/3	1968
1723	AST	2	EFO0003	FORLI'	GIOVANE ITALIA 6	75,55	A/4	1910
1724	AST	2	EFO0018	FORLI'	ROMA 136	105,87	A/4	1952
1725	AST	2	EFO0004	FORLI'	BERNARDI 8	76,15	A/4	1910
1726	AST	2	EFO0007	FORLI'	CURTE 21	76,45	A/4	1910
1727	AST	2	EFO0017	FORLI'	ROMA 134	122,9	A/4	1952
1728	AST	2	EFO0031	FORLI'	PIGAFETTA 3/A	141,23	A/3	1983
1729	AST	2	EFO0034	FORLI'	PIGAFETTA 3/A	109,18	A/3	1983
1730	AST	2	EPC0054	GOSSOLENGO	MARCONI 48	134,03	A/3	1800

N°	Classif.	Status	Codice Alloggi	Località	Indirizzo	mq.	Cat. Catasto	Anno Costruz.
1731	AST	2	EPC0056	GOSSOLENGO	MARCONI 48	155,15	A/3	1800
1732	ASI	2	EMO0015	MODENA	DONIZETTI 1	156,5	A/4	1952
1733	ASI	2	EMO0025	MODENA	CANALGRANDE 98	155	A/3	1915
1734	AST	2	EMO0029	MODENA	SARAGOZZA 109	111	A/3	1900
1735	ASI	2	EMO0031	MODENA	SARAGOZZA 109	199	A/3	1900
1736	ASI	2	EMO0045	MODENA	ROMA 22	141	A/3	1800
1737	AST	2	EMO0014	MODENA	DONIZETTI 1	156,5	A/4	1952
1738	AST	2	EMO0018	MODENA	DONIZETTI 1	144,5	A/4	1952
1739	AST	2	EMO0021	MODENA	DONIZETTI 1	144	A/4	1952
1740	AST	2	EMO0048	MODENA	CAVOUR 7	192	A/3	1800
1741	AST	2	EMO0091	MODENA	DALLA CHIESA 19	107,59	A/3	1985
1742	AST	2	EMO0092	MODENA	DALLA CHIESA 21	120,93	A/3	1985
1743	AST	2	EMO0094	MODENA	DALLA CHIESA 21	120,93	A/3	1985
1744	AST	2	EBO0265	MONTEVEGLIO	CASSOLA 18	125,57	A/3	1963
1745	AST	2	EBO0264	MONTEVEGLIO	CASSOLA 18/1	114,43	A/3	1963
1746	ASI	2	EBO0260	OZZANO DELL'EMILIA	MARCONI 14	149,5	A/3	1943
1747	AST	2	EPR0005	PARMA	ZAROTTO 110	130,84	A/4	1927
1748	AST	2	EPR0003	PARMA	PADRE ONORIO 13	134,63	A/4	1927
1749	AST	2	EPC0004	PIACENZA	VIA TREBBIOLA N.46	122	A/4	1946
1750	AST	2	EPC0112	PIACENZA	ABBONDANZA 6	186,83	A/4	1929
1751	AST	2	EPC0120	PIACENZA	FARNESE 37	160,64	A/3	1900
1752	AST	2	EPC0152	PIACENZA	PONTIERE 10	115,8	A/4	1935
1753	AST	2	EPC0033	PIACENZA	MALTA 14	178	A/4	1932
1754	AST	2	EPC0042	PIACENZA	MALTA 14	160	A/4	1932
1755	AST	2	EPC0047	PIACENZA	EMILIA PAVESE 29	131,32	A/3	1932
1756	AST	2	EPC0073	PIACENZA	ANGILBERGA 7	98	A/4	1890
1757	AST	2	EPC0075	PIACENZA	SISTO 9	113	A/3	1890
1758	AST	2	EPC0099	PIACENZA	PAVESI 108	165	A/3	1932
1759	ASI	2	EPC0087	PIACENZA	PALMERIO 2	298,2	A/3	1869
1760	AST	2	EPC0105	PIACENZA	EMILIA PAVESE 116	116,31	A/4	1935
1761	AST	2	EPC0106	PIACENZA	PAVIA 58	92	A/3	1935
1762	AST	2	EPC0128	PIACENZA	CITTADELLA 25	135,7	A/3	1931
1763	AST	2	EPC0131	PIACENZA	CASALI 19	139,65	A/4	1931
1764	AST	2	EPC0133	PIACENZA	CITTADELLA 25	52,25	A/4	1931
1765	AST	2	EPC0137	PIACENZA	CITTADELLA 26	116	A/4	1931
1766	AST	2	EPC0146	PIACENZA	CITTADELLA 26	108	A/4	1931
1767	AST	2	EPC0150	PIACENZA	EMILIA PAVESE 29	122,16	A/4	1932
1768	AST	2	EPC0032	PIACENZA	MALTA 14	179,85	A/4	1931
1769	AST	2	EPC0089	PIACENZA	EMILIA PAVESE 29	167,3	A/4	1932
1770	AST	2	EPC0091	PIACENZA	EMILIA PARMENSE 95	128,49	A/3	1930
1771	AST	2	EPC0098	PIACENZA	EMILIA PAVESE 108	221,56	A/4	1935
1772	AST	2	EPC0111	PIACENZA	BENEDETTINE 58	192	A/4	1946
1773	AST	2	EPC0129	PIACENZA	CASALI 17	175,87	A/4	1931
1774	AST	2	EPC0182	PIACENZA	PAVERI FONTANA 1	118,61	A/2	1984
1775	ASI	2	ERA0011	RAVENNA	SUZZI 12	88,7	A/3	1982
1776	AST	2	ERA0013	RAVENNA	SUZZI 12	88,8	A/3	1982
1777	AST	2	ERA0016	RAVENNA	SUZZI 12	89,05	A/4	1982
1778	AST	2	ERA0018	RAVENNA	SUZZI 12	99,8	A/4	1982
1779	AST	2	ERA0019	RAVENNA	SUZZI 12	89,05	A/3	1982
1780	AST	2	ERA0020	RAVENNA	SUZZI 12	130,55	A/3	1982
1781	AST	2	ERA0021	RAVENNA	SUZZI 12	99,8	A/4	1982
1782	AST	2	ERA0025	RAVENNA	SUZZI 14	99,8	A/3	1982
1783	AST	2	ERA0026	RAVENNA	SUZZI 14	99,95	A/3	1982
1784	AST	2	ERA0027	RAVENNA	SUZZI 14	90	A/3	1982
1785	AST	2	ERA0029	RAVENNA	SUZZI 14	88,95	A/3	1982
1786	AST	2	ERA0032	RAVENNA	SUZZI 14	89,35	A/3	1982
1787	AST	2	ERA0033	RAVENNA	SUZZI 14	101,3	A/3	1982
1788	AST	2	ERA0034	RAVENNA	SUZZI 14	131,15	A/3	1982
1789	AST	2	ERA0038	RAVENNA	SUZZI 14	89,6	A/3	1982
1790	AST	2	ERA0010	RAVENNA	SUZZI 12	99,75	A/4	1982
1791	AST	2	ERA0015	RAVENNA	SUZZI 12	99,8	A/4	1982
1792	AST	2	ERA0022	RAVENNA	SUZZI 12	89,05	A/4	1982

N°	Classif.	Status	Codice Alloggi	Località	Indirizzo	mq.	Cat. Catasto	Anno Costruz.
1793	AST	2	ERA0035	RAVENNA	SUZZI 14	90,25	A/3	1982
1794	AST	2	ERA0037	RAVENNA	SUZZI 14	131	A/3	1982
1795	AST	2	ERE0002	REGGIO EMILIA	CASALI 89	114,14	A/3	1946
1796	AST	2	ERE0013	REGGIO EMILIA	VIA ALLEGRI N.10	91,07	A/3	1946
1797	AST	2	ERE0014	REGGIO EMILIA	VIA ALLEGRI N.10	102,35	A/3	1946
1798	AST	2	ERE0016	REGGIO EMILIA	VIA ALLEGRI N.11	108,62	A/3	1946
1799	AST	2	ERE0017	REGGIO EMILIA	VIA ALLEGRI N.10	120,49	A/3	1946
1800	AST	2	ERN0006	RIMINI	MACANNO 6	106,36	A/2	1978
1801	AST	2	ERN0007	RIMINI	MACANNO 6	98	A/2	1978
1802	AST	2	ERN0008	RIMINI	MACANNO 6	94,19	A/2	1978
1803	AST	2	ERN0009	RIMINI	MACANNO 6	94,49	A/2	1978
1804	AST	2	ERN0010	RIMINI	MACANNO 6	107,05	A/2	1978
1805	AST	2	ERN0014	RIMINI	MACANNO 6	107,86	A/2	1978
1806	AST	2	ERN0003	RIMINI	MACANNO 6	106,4	A/2	1978
1807	AST	2	EBO0266	SASSO MARCONI	SETTA 12	118,95	A/3	1936
1808	AST	2	EBO001	BOLOGNA	ANNUNZIATA 17	91	A/4	1946
1809	AST	2	EBO002	BOLOGNA	ANNUNZIATA 17	93	A/4	1946
1810	AST	2	EBO003	BOLOGNA	ANNUNZIATA 19	72,9	A/4	1946
1811	AST	2	EBO006	BOLOGNA	ANNUNZIATA 19	72,9	A/4	1946
1812	AST	2	EBO007	BOLOGNA	ANNUNZIATA 21	91,5	A/4	1946
1813	AST	2	EBO008	BOLOGNA	ANNUNZIATA 21	89,85	A/4	1946
1814	AST	2	EBO009	BOLOGNA	ANNUNZIATA 21	124	A/4	1947
1815	AST	2	EBO010	BOLOGNA	ANNUNZIATA 27	141	A/4	1947
1816	AST	2	EBO012	BOLOGNA	ANNUNZIATA 27	138	A/4	1947
1817	AST	2	EBO015	BOLOGNA	ANNUNZIATA 29	88	A/4	1947
1818	AST	2	EBO098	BOLOGNA	CASTELMERLO 28	71	A/4	1930
1819	AST	2	EBO100	BOLOGNA	CASTELMERLO 4/2	82	A/4	1930
1820	AST	2	EBO101	BOLOGNA	CASTELMERLO 2/2	82	A/4	1930
1821	AST	2	EBO102	BOLOGNA	CASTELMERLO 4	140	A/4	1930
1822	AST	2	EBO103	BOLOGNA	DEL PARCO 4/2	113	A/4	1940
1823	AST	2	EBO104	BOLOGNA	DEL PARCO 4/2	76	A/4	1940
1824	AST	2	EBO198	BOLOGNA	SABOTINO 23	113	A/4	1947
1825	AST	2	EBO201	BOLOGNA	SABITINO 27	78	A/4	1947
1826	AST	2	EBO202	BOLOGNA	SABOTINO 27/2	80	A/4	1947
1827	AST	2	EBO204	BOLOGNA	SABOTINI 27/3	60	A/4	1947
1828	AST	2	EBO206	BOLOGNA	SABOTINO 27	92	A/4	1946
1829	AST	2	EBO207	BOLOGNA	SABOTINO 27	77	A/4	1947
1830	AST	2	EBO208	BOLOGNA	SABOTINO 27	71	A/4	1914
1831	AST	2	EBO209	BOLOGNA	SABOTINO 27	94	A/4	1914
1832	AST	2	EBO211	BOLOGNA	SABOTINO 27	78	A/4	1914
1833	AST	2	EBO212	BOLOGNA	SABOTINO 27	77	A/4	1914
1834	AST	2	EBO213	BOLOGNA	SABOTINO 27	97	A/4	1914
1835	AST	2	EBO219	BOLOGNA	SABOTINO 27	78	A/4	1914
1836	AST	2	EBO220	BOLOGNA	SABOTINO 27	96	A/4	1914
1837	AST	2	EBO233	BOLOGNA	PRATI DI CAPRARA 10	124	A/3	1931
1838	AST	2	EBO236	BOLOGNA	PRATI DI CAPRARA 14	82	A/4	1931
1839	AST	2	EBO237	BOLOGNA	PRATI DI CAPRARA 14	88	A/4	1947
1840	AST	2	EPC004	PIACENZA	TREBIOLA 46	122	A/4	1946
1841	AST	2	EPC054	GOSSOLENGO	MARCONI 48	134	A/3	1800
1842	AST	2	EPC056	GOSSOLENGO	MARCONI 48	165	A/3	1800
1843	AST	2	EPC112	PIACENZA	ABBONDANZA 6	176	A/4	1929
1844	AST	2	EPC152	PIACENZA	DEL PONTIERE 10	115	A/4	1935

ALLOGGI DI SERVIZIO

ESERCITO

“UTENTI SENZA TITOLO”

ANNESSO 2

COMANDO RFC INTERREGIONALE SUD

**COMANDO RFC INTERREGIONALE SUD
ALLOGGI DI SERVIZIO**

Utenti senza titolo - Tot. **324**

Situazione aggiornata al: 12 dicembre 2002.

Annesso 2

N°	Classif.	Status	Codice Alloggi	Località	Indirizzo	mq.	Cat. Catasto	Anno Costruz.
1	AST	2	EBA0125	ALTAMURA	Via Brescia 59	124	A/2	1963
2	AST	2	EBA0127	ALTAMURA	Via Brescia 59	124	A/2	1963
3	AST	2	EBA0128	ALTAMURA	Via Brescia 59	111	A/2	1963
4	AST	2	EBA0129	ALTAMURA	Via Gradisca 1	88	A/3	1963
5	AST	2	EBA0130	ALTAMURA	Via Gradisca 1	143	A/2	1963
6	AST	2	EBA0132	ALTAMURA	Via Gradisca 1	143	A/2	1963
7	AST	2	EBA0138	ALTAMURA	Via Manzoni 111	93	A/3	1963
8	AST	2	EBA0142	ALTAMURA	Via Monfalcone 64	102	A/3	1963
9	AST	2	EBA0143	ALTAMURA	Via Monfalcone 64	92	A/3	1963
10	AST	2	EBA0144	ALTAMURA	Via Monfalcone 64	80	A/3	1963
11	AST	2	EAV0003	AVELLINO	Via Cristoforo Colombo 12	111	A/2	1992
12	AST	2	EAV0010	AVELLINO	Via Cristoforo Colombo 12	111	A/2	1992
13	AST	2	EAV0012	AVELLINO	Via Cristoforo Colombo 12	111	A/2	1992
14	AST	2	EAV0013	AVELLINO	Via Cristoforo Colombo 12	111	A/2	1992
15	AST	2	EBA0001	BARI	Via Cairoli, 80	134	A/2	1935
16	AST	2	EBA0005	BARI	Via Cairoli, 80	127	A/2	1935
17	AST	2	EBA0015	BARI	Via S Francesco d'Assisi 2	129	A/2	1866
18	AST	2	EBA0019	BARI	Via S Francesco d'Assisi 6	127	A/2	1866
19	AST	2	EBA0040	BARI	Via G Petroni 6	141	A/2	1864
20	AST	2	EBA0047	BARI	Via Tanzi 3	150	A/2	1888
21	AST	2	EBA0050	BARI	Via Tanzi 3	54	A/3	1888
22	AST	2	EBA0051	BARI	Via Tanzi 3	97	A/3	1888
23	AST	2	EBA0056	BARI	Via Alberotanza 36/c	116	A/2	1945
24	AST	2	EBA0063	BARI	Via Napoli 328/a	74	A/3	1944
25	AST	2	EBA0068	BARI	Corso A. De Gaspari 423	159	A/2	1934
26	AST	2	EBA0080	BARI	Via Napoli, 326	81	A/3	1944
27	AST	2	EBA0081	BARI	Via Napoli 326	87	A/3	1944
28	AST	2	EBA0083	BARI	Via Napoli 328	89	A/3	1944
29	AST	2	EBA0085	BARI	Via Napoli 328	88	A/3	1944
30	AST	2	EBA0093	BARI	Via Napoli 326	95	A/3	1944
31	AST	2	EBA0094	BARI	Via Napoli 326	97	A/3	1944
32	AST	2	EBA0097	BARI	Via Napoli 326	96	A/3	1944
33	AST	2	EBA0100	BARI	Via Napoli 326	90	A/3	1944
34	AST	2	EBA0102	BARI	Via Napoli 326	87	A/3	1944
35	AST	2	EBA0104	BARI	Via Napoli 322	95	A/3	1944
36	ASGC	2	EBA0110	BARI	Via Gentile 31	81	A/3	1971
37	AST	2	EBA0148	BARLETTA	Via Andria 101	87	A/3	1967
38	AST	2	EBA0150	BARLETTA	Via Andria 101	103	A/3	1967
39	AST	2	EBA0155	BARLETTA	Via Andria 101	85	A/3	1967
40	AST	2	ECB0003	CAMPOBASSO	Via Verdone 1	140	A/3	1884
41	AST	2	ECE0025	CAPUA	Via Rione De Carolis 1	147	A/4	1975
42	AST	2	ECE0026	CAPUA	Via Rione De Carolis 1	154	A/4	1975
43	AST	2	ECE0027	CAPUA	Via Rione De Carolis 1	104	A/4	1975
44	AST	2	ECE0029	CAPUA	Via Rione De Carolis 1	106	A/4	1975
45	AST	2	ECE0001	CASAGIOVE	Via Lazio 34	108	A/3	1990
46	AST	2	ECE0005	CASAGIOVE	Via Lazio 34	106	A/3	1990
47	AST	2	ECE0007	CASAGIOVE	Via Lazio 34	103	A/3	1990
48	AST	2	ECE0012	CASAGIOVE	Via Lazio 32	108	A/3	1990
49	AST	2	ECE0013	CASAGIOVE	Via Lazio 32	108	A/3	1990
50	AST	2	ECE0015	CASAGIOVE	Via Lazio 32	122	A/3	1990
51	AST	2	ECE0016	CASAGIOVE	Via Lazio 32	106	A/3	1990
52	AST	2	ECE0017	CASAGIOVE	Via Lazio 32	106	A/3	1990
53	AST	2	ECE0018	CASAGIOVE	Via Lazio 32	103	A/3	1990
54	ASI	2	ECE0020	CASAGIOVE	Via Lazio 32	118	A/3	1990
55	AST	2	ECE0051	CASERTA	Via Eleuterio Ruggero	165	A/3	1975
56	ASI	2	ECE0052	CASERTA	Via Eleuterio Ruggero	138	A/3	1975

Situazione aggiornata al: 12 dicembre 2002.

Annesso 2

N°	Classif.	Status	Codice Alloggi	Località	Indirizzo	mq.	Cat. Catasto	Anno Costruz.
57	AST	2	ECE0054	CASERTA	Via Eleuterio Ruggero	103	A/3	1975
58	ASGC	2	ECE0062	CASERTA	Via Fanin 3	139	A/3	1975
59	AST	2	ECE0063	CASERTA	Via Fanin 3	137	A/3	1975
60	AST	2	ECE0067	CASERTA	Via C Battisti	115	A/2	1975
61	AST	2	ECE0069	CASERTA	Via C Battisti	135	A/2	1975
62	AST	2	ECE0072	CASERTA	Corso Trieste 22	120	A/4	1975
63	AST	2	ECE0077	CASERTA	Corso Trieste 41	105	A/4	1975
64	AST	2	ECE0086	CASERTA	Corso Trieste 41	79	A/4	1975
65	AST	2	ECE0087	CASERTA	Corso Trieste 41	101	A/4	1975
66	AST	2	ECE0088	CASERTA	Corso Trieste 41	112	A/4	1975
67	AST	2	ECE0089	CASERTA	Corso Trieste 41	103	A/4	1975
68	AST	2	ECE0090	CASERTA	Corso Trieste 41	102	A/4	1975
69	AST	2	ECE0092	CASERTA	Corso Trieste 41	112	A/2	1975
70	AST	2	ECE0093	CASERTA	Corso Trieste 41	157	A/4	1975
71	AST	2	ECE0096	CASERTA	Corso Trieste 41	110	A/4	1975
72	AST	2	ECE0097	CASERTA	Corso Trieste 41	86	A/4	1975
73	AST	2	ECE0099	CASERTA	Corso Trieste 41	120	A/4	1975
74	AST	2	ECE0100	CASERTA	Via Ferrarecce 132	144	A/4	1975
75	ASGC	2	ECE0110	CASERTA	Piazza IV Novembre 1	236	A/4	1975
76	AST	2	ECE0114	CASERTA	Via Passionisti 4	76	A/2	1975
77	AST	2	ECT0298	CATANIA	Viale Castagnola, 16	82,24	A/3	1983
78	AST	2	ECT0312	CATANIA	Viale Mario Rapisardi 317	123,69	A/3	1987
79	AST	2	ECT0369	CATANIA	Largo Taormina	131,47	A/3	1996
80	AST	2	ECZ0008	CATANZARO	Via F Paglia 54	60	A/3	1975
81	AST	2	ECZ0009	CATANZARO	Via F Paglia 54	60	A/3	1975
82	AST	2	ECZ0011	CATANZARO	Via Pascoli	117	A/2	1975
83	AST	2	ECZ0013	CATANZARO	Via Pascoli	64	A/2	1975
84	AST	2	ECZ0022	CATANZARO	Viale Brutium 2	84	A/4	1975
85	AST	2	ECS0004	COSENZA	Via Molicella snc	113	A/3	1984
86	AST	2	ECS0012	COSENZA	Via Molicella snc	84	A/3	1984
87	AST	2	EFG0002	FOGGIA	Via Magg della Rocca 4	126	A/3	1866
88	AST	2	EFG0003	FOGGIA	Via Magg della Rocca 4	133	A/3	1866
89	AST	2	EFG0015	FOGGIA	Via Tratturo Castiglione 79	115	A/3	1984
90	AST	2	EFG0017	FOGGIA	Via Tratturo Castiglione 79	115	A/3	1984
91	AST	2	ELE0013	LECCE	Viale Grassi	113	A/3	1992
92	AST	2	ELE0035	LECCE	Via Vecchia Carmiano	148	A/3	1994
93	AST	2	ELE0045	LECCE	Via Vecchia Carmiano	148	A/3	1994
94	AST	2	ECE0125	MADDALONI	Via della Consolazione 2	117	A/3	1975
95	AST	2	ECE0126	MADDALONI	Via della Consolazione 2	132	A/3	1975
96	AST	2	ECE0127	MADDALONI	Via della Consolazione 2	109	A/3	1975
97	AST	2	ECE0128	MADDALONI	Via della Consolazione 2	124	A/3	1975
98	AST	2	ECE0134	MADDALONI	Via della Consolazione 2	87	A/3	1975
99	AST	2	ECE0136	MADDALONI	Via della Consolazione 2	87	A/3	1975
100	AST	2	ECE0138	MADDALONI	Via della Consolazione 2	87	A/3	1975
101	AST	2	ECE0144	MADDALONI	Via della Consolazione 2	89	A/3	1975
102	ASI	2	EME0159	MESSINA	Cas. Geraci Via Trieste	125,68	A/3	>50 anni
103	ASI	2	EME0165	MESSINA	Cas. Scagliosi - HM - Viale Eur	166,45	A/3	>50 anni
104	ASGC	2	EME0170	MESSINA	Via Comunale Bisconte	61,10	A/3	>50 anni
105	AST	2	EME0172	MESSINA	Piazza G. Carducci Is. 215	110,96	A/3	1927
106	AST	2	EME0175	MESSINA	Piazza G. Carducci Is. 215	100,27	A/3	1927
107	AST	2	EME0176	MESSINA	Piazza G. Carducci Is. 215	111,21	A/3	1927
108	AST	2	EME0177	MESSINA	Piazza G. Carducci Is. 215	106,69	A/3	1927
109	AST	2	EME0178	MESSINA	Piazza G. Carducci Is. 215	104,35	A/3	1927
110	AST	2	EME0180	MESSINA	Piazza G. Carducci Is. 215	140,26	A/3	1927
111	AST	2	EME0181	MESSINA	Piazza G. Carducci Is. 215	98,48	A/3	1927
112	AST	2	EME0182	MESSINA	Piazza G. Carducci Is. 215	103,18	A/3	1927
113	AST	2	EME0183	MESSINA	Piazza G. Carducci Is. 215	127,16	A/3	1927
114	AST	2	EME0185	MESSINA	Piazza G. Carducci Is. 215	113,84	A/3	1927
115	AST	2	EME0186	MESSINA	Piazza G. Carducci Is. 215	116,74	A/3	1927
116	AST	2	EME0189	MESSINA	Cas. Sabato Via Chione	155,80	A/3	>50 anni
117	AST	2	EME0197	MESSINA	Cas. Sabato Via Chione	171,62	A/3	>50 anni
118	AST	2	EME0201	MESSINA	Cas. Sabato Via Chione	124,78	A/3	>50 anni

N°	Classif.	Status	Codice Alloggi	Località	Indirizzo	mq.	Cat. Catasto	Anno Costruz.
119	AST	2	EME0202	MESSINA	Cas. Sabato Via Chione	110,47	A/3	>50 anni
120	AST	2	EME0203	MESSINA	Cas. Sabato Via Chione	104,60	A/3	>50 anni
121	AST	2	EME0206	MESSINA	Cas. Sabato Via Chione	110,33	A/3	>50 anni
122	AST	2	EME0207	MESSINA	Cas. Sabato Via Chione	136,00	A/3	>50 anni
123	AST	2	EME0210	MESSINA	Cas. Sabato Via Chione	149,74	A/3	>50 anni
124	AST	2	EME0217	MESSINA	Cas. Sabato Via Chione	127,87	A/3	>50 anni
125	AST	2	EME0221	MESSINA	Cas. Sabato Via Chione	92,86	A/3	>50 anni
126	AST	2	EME0222	MESSINA	Cas. Sabato Via Chione	121,74	A/3	>50 anni
127	AST	2	EME0223	MESSINA	Cas. Sabato Via Chione	185,63	A/3	>50 anni
128	AST	2	EME0225	MESSINA	Cas. Sabato Via Chione	146,29	A/3	>50 anni
129	AST	2	EME0228	MESSINA	Cas. Sabato Via Chione	134,86	A/3	>50 anni
130	AST	2	EME0231	MESSINA	Cas. Sabato Via Chione	131,61	A/3	>50 anni
131	AST	2	EME0234	MESSINA	Cas. Sabato Via Chione	139,80	A/3	>50 anni
132	AST	2	EME0235	MESSINA	Cas. Sabato Via Chione	92,23	A/3	>50 anni
133	AST	2	EME0238	MESSINA	Via degli Orti Is. 63	120,70	A/3	1927
134	AST	2	EME0239	MESSINA	Via degli Orti Is. 63	76,87	A/3	1927
135	AST	2	EME0241	MESSINA	Via degli Orti Is. 63	95,72	A/3	1927
136	AST	2	EME0242	MESSINA	Via degli Orti Is. 63	93,59	A/3	1927
137	ASGC	2	EME0243	MESSINA	Via degli Orti Is. 63	113,80	A/3	1927
138	ASI --	2	EME0244	MESSINA	Via degli Orti Is. 63	121,60	A/3	1927
139	AST	2	EME0246	MESSINA	Viale Europa, 128	79,00	A/3	>50 anni
140	AST	2	EME0247	MESSINA	Viale Europa, 128	79,00	A/3	>50 anni
141	AST	2	EME0248	MESSINA	Viale Europa, 128	107,72	A/3	>50 anni
142	ASI -	2	EME0249	MESSINA	Viale Europa, 128	67,56	A/3	>50 anni
143	AST	2	EME0253	MESSINA	Forte Ogliastri Salita Ogliastri	75,20	A/3	>50 anni
144	AST	2	EME0255	MESSINA	Forte Ogliastri Salita Ogliastri	69,59	A/3	>50 anni
145	AST	2	EME0260	MESSINA	Santa Marta	78,13	A/3	>50 anni
146	AST	2	EME0262	MESSINA	Isolato 61 Viale Europa	92,13	A/3	1984
147	AST	2	EME0275	MESSINA	Isolato 61 Viale Europa	94,43	A/3	1984
148	AST	2	EME0276	MESSINA	Isolato 61 Viale Europa	124,30	A/3	1984
149	AST	2	EME0278	MESSINA	Isolato 61 Viale Europa	111,00	A/3	1984
150	AST	2	EME0279	MESSINA	Isolato 61 Viale Europa	122,65	A/3	1984
151	AST	2	EME0281	MESSINA	Isolato 61 Viale Europa	111,82	A/3	1984
152	AST	2	EME0284	MESSINA	Isolato 61 Viale Europa	111,06	A/3	1984
153	AST	2	ENA0167	MIANO	Via Miano 199	89	A/3	1975
154	AST	2	ENA0170	MIANO	Via Miano 195	73	A/3	1975
155	AST	2	ENA0175	MIANO	Via Miano 195	89	A/3	1975
156	AST	2	ENA0176	MIANO	Via Miano 195	72	A/3	1975
157	AST	2	ENA0177	MIANO	Via Miano 195	89	A/3	1975
158	ASI --	2	ENA0183	NAPOLI	Via Campegna 247	109	A/2	1991
159	ASI -	2	ENA0189	NAPOLI	Via Campegna 247	109	A/2	1991
160	ASI -	2	ENA0190	NAPOLI	Via Campegna 247	112	A/2	1991
161	AST	2	ENA0210	NAPOLI	Via Metastasio 99	110	A/2	1989
162	AST	2	ENA0213	NAPOLI	Via Metastasio 99	110	A/2	1989
163	AST	2	ENA0231	NAPOLI	Via Rossetti 46	101	A/3	1975
164	AST	2	ENA0233	NAPOLI	Via Rossetti 46	76	A/3	1975
165	AST	2	ENA0234	NAPOLI	Via Rossetti 46	74	A/3	1975
166	AST	2	ENA0240	NAPOLI	Via Rossetti 46	74	A/3	1975
167	AST	2	ENA0241	NAPOLI	Via Rossetti 46	83	A/3	1975
168	AST	2	ENA0242	NAPOLI	Via Rossetti 46	76	A/3	1975
169	AST	2	ENA0243	NAPOLI	Via Rossetti 46	74	A/3	1975
170	AST	2	ENA0244	NAPOLI	Via Rossetti 46	83	A/3	1975
171	AST	2	ENA0247	NAPOLI	Via Metastasio 52	59	A/3	1975
172	AST	2	ENA0251	NAPOLI	Via Metastasio 52	75	A/3	1975
173	AST	2	ENA0252	NAPOLI	Via Metastasio 52	73	A/3	1975
174	AST	2	ENA0255	NAPOLI	Via Metastasio 52	73	A/3	1975
175	AST	2	ENA0256	NAPOLI	Via Metastasio 52	83	A/3	1975
176	AST	2	ENA0257	NAPOLI	Via Metastasio 52	75	A/3	1975
177	AST	2	ENA0259	NAPOLI	Via Metastasio 52	83	A/3	1975
178	AST	2	ENA0260	NAPOLI	Via Metastasio 52	75	A/3	1975
179	AST	2	ENA0261	NAPOLI	Via Metastasio 52	73	A/3	1975
180	AST	2	ENA0262	NAPOLI	Via Metastasio 52	83	A/3	1975

N°	Classif.	Status	Codice Alloggi	Località	Indirizzo	mq.	Cat. Catasto	Anno Costruz.
181	AST	2	ENA0263	NAPOLI	Via Metastasio 52	75	A/3	1975
182	AST	2	ENA0273	NAPOLI	Via Metastasio 99	108	A/2	1984
183	AST	2	ENA0280	NAPOLI	Via Metastasio 99	103	A/2	1984
184	AST	2	ENA0285	NAPOLI	Via Metastasio 99	109	A/2	1984
185	ASI	2	ENA0287	NAPOLI	Via Metastasio 99	105	A/2	1984
186	AST	2	ENA0291	NAPOLI	Piazza Eritrea 5	79	A/3	1975
187	AST	2	ENA0292	NAPOLI	Piazza Eritrea 5	144	A/3	1975
188	AST	2	ENA0294	NAPOLI	Piazza Eritrea 5	187	A/3	1975
189	AST	2	ENA0296	NAPOLI	Piazza Eritrea 5	114	A/3	1975
190	AST	2	ENA0299	NAPOLI	Piazza Eritrea 5	147	A/2	1975
191	AST	2	ENA0306	NAPOLI	Corso Malta 113	92	A/4	1975
192	AST	2	ENA0307	NAPOLI	Corso Malta 113	84	A/4	1975
193	AST	2	ENA0316	NAPOLI	Corso Malta 113	110	A/4	1975
194	ASI	2	ENA0319	NAPOLI	Corso Malta 104	126	A/4	1975
195	AST	2	ENA0327	NAPOLI	Fabbricato 24 F	56	A/4	1975
196	AST	2	ENA0329	NAPOLI	Baracca 36	94	A/4	1975
197	AST	2	ENA0330	NAPOLI	Baracca 37	86	A/4	1975
198	AST	2	ENA0331	NAPOLI	Baracca 37	88	A/4	1975
199	AST	2	ENA0333	NAPOLI	Baracca 38	87	A/4	1975
200	AST	2	ENA0334	NAPOLI	Baracca 39	88	A/3	1975
201	AST	2	ENA0335	NAPOLI	Baracca 39	88	A/3	1975
202	AST	2	ENA0336	NAPOLI	Baracca 40	87	A/3	1975
203	AST	2	ENA0337	NAPOLI	Baracca 40	87	A/3	1975
204	AST	2	ENA0338	NAPOLI	Baracca 41	56	A/4	1975
205	ASI	2	ENA0340	NAPOLI	Via G Parisi 16	80	A/3	1975
206	ASI	2	ENA0342	NAPOLI	Via G Parisi 16	146	A/3	1975
207	ASI	2	ENA0357	NAPOLI	Piazzetta D. Salazar 4	148	A/2	1975
208	ASI	2	ENA0001	NOLA	Via S Paolo Belsito 135	114	A/2	1975
209	AST	2	ENA0016	NOLA	Via S Paolo Belsito 135	70	A/2	1975
210	AST	2	ENA0033	NOLA	Via S Paolo Belsito 135	95	A/2	1975
211	ASI	2	ENA0034	NOLA	Via S Paolo Belsito 135	106	A/2	1975
212	ASI	2	EPA0003	PALERMO	Piazza S. Francesco Di Paola, 37	176,25	A/2	>50 anni
213	ASI	2	EPA0005	PALERMO	Piazza S. Francesco Di Paola, 38	180,71	A/2	>50 anni
214	ASI	2	EPA0008	PALERMO	Piazza S. Francesco Di Paola, 37	133,81	A/2	>50 anni
215	AST	2	EPA0013	PALERMO	Via dei Benedettini, 4	174,60	A/3	1991
216	AST	2	EPA0014	PALERMO	Via dei Benedettini, 4	138,87	A/3	1991
217	AST	2	EPA0015	PALERMO	Via dei Benedettini, 4	112,80	A/3	1991
218	AST	2	EPA0016	PALERMO	Via dei Benedettini, 4	133,05	A/3	1991
219	ASI	2	EPA0020	PALERMO	Via dei Benedettini, 4	187,68	A/3	1991
220	ASI	2	EPA0021	PALERMO	Via dei Benedettini, 14	171,63	A/3	1991
221	ASI	2	EPA0028	PALERMO	Corso Calatafimi 408	160,76	A/3	>50 anni
222	AST	2	EPA0031	PALERMO	Corso Vittorio Emanuele, 469	78,00	A/3	>50 anni
223	AST	2	EPA0034	PALERMO	Corso Vittorio Emanuele, 469	157,66	A/2	>50 anni
224	ASI	2	EPA0035	PALERMO	Corso Vittorio Emanuele, 473	287,39	A/2	>50 anni
225	ASI	2	EPA0037	PALERMO	Corso Vittorio Emanuele, 473	157,84	A/2	>50 anni
226	AST	2	EPA0038	PALERMO	Corso Vittorio Emanuele, 473	97,80	A/3	>50 anni
227	AST	2	EPA0044	PALERMO	Piazzetta Delle Vittime, 7	153,30	A/3	>50 anni
228	ASI	2	EPA0051	PALERMO	Corso Calatafimi, 978	173,18	A/2	1990
229	ASI	2	EPA0053	PALERMO	Corso Calatafimi, 978	171,13	A/2	1990
230	AST	2	EPA0054	PALERMO	Corso Calatafimi, 978	126,50	A/2	1990
231	ASI	2	EPA0057	PALERMO	Via S. Lorenzo Colli	120,00	A/2	>50anni
232	AST	2	EPA0059	PALERMO	Via Gen. Cantore, 36	76,45	A/3	>50anni
233	ASI	2	EPA0060	PALERMO	Via Gen. Cantore, 36	73,89	A/3	>50anni
234	ASI	2	EPA0061	PALERMO	Via Gen. Cantore, 36	191,11	A/2	>50anni
235	AST	2	EPA0064	PALERMO	Piazza Della Vittoria, 17	132,00	A/3	>50anni
236	AST	2	EPA0065	PALERMO	Piazza Della Vittoria, 17	99,88	A/3	>50anni
237	ASI	2	EPA0071	PALERMO	P.V.I. Via Umberto Maddalena	81,36	A/3	>50anni
238	ASI	2	EPA0072	PALERMO	P.V.I. Via Umberto Maddalena	118,00	A/3	>50anni
239	AST	2	EPA0073	PALERMO	Corso Calatafimi, 916/a	128,55	A/2	1993
240	AST	2	EPA0087	PALERMO	Via Martin Luther King, 9	94,25	A/3	1954
241	AST	2	EPA0090	PALERMO	Via Martin Luther King, 9	96,02	A/3	1954
242	AST	2	EPA0092	PALERMO	Via Martin Luther King, 9	96,02	A/3	1954

N°	Classif.	Status	Codice Alloggi	Località	Indirizzo	mq.	Cat. Catasto	Anno Costruz.
243	AST	2	EPA0095	PALERMO	Via della Favorita, 4	117,52	A/3	1987
244	AST	2	EPA0097	PALERMO	Via della Favorita, 4	107,92	A/3	1987
245	AST	2	EPA0098	PALERMO	Via della Favorita, 4	116,96	A/3	1987
246	AST	2	EPA0099	PALERMO	Via della Favorita, 4	93,08	A/3	1987
247	AST	2	EPA0102	PALERMO	Via della Favorita, 4	93,18	A/3	1987
248	AST	2	EPA0104	PALERMO	Via della Favorita, 4	118,71	A/3	1987
249	AST	2	EPA0105	PALERMO	Via della Favorita, 4	94,99	A/3	1987
250	AST	2	EPA0106	PALERMO	Via della Favorita, 4	111,02	A/3	1987
251	AST	2	EPA0114	PALERMO	Via della Favorita, 4	92,98	A/3	1987
252	AST	2	EPA0116	PALERMO	Via della Favorita, 4	119,10	A/3	1987
253	AST	2	EPA0131	PALERMO	Via della Favorita, 4	117,90	A/3	1990
254	AST	2	EPA0132	PALERMO	Via della Favorita, 4	92,23	A/3	1990
255	AST	2	EPA0133	PALERMO	Via della Favorita, 4	106,46	A/3	1990
256	AST	2	EPA0134	PALERMO	Via della Favorita, 4	119,64	A/3	1990
257	AST	2	EPA0135	PALERMO	Via della Favorita, 4	92,74	A/3	1990
258	AST	2	EPA0137	PALERMO	Via della Favorita, 4	122,09	A/3	1990
259	AST	2	EPA0138	PALERMO	Via della Favorita, 4	95,28	A/3	1990
260	AST	2	EPA0140	PALERMO	Via della Favorita, 4	118,42	A/3	1990
261	AST	2	EPA0141	PALERMO	Via della Favorita, 4	95,84	A/3	1990
262	AST	2	EPA0142	PALERMO	Via della Favorita, 4	108,83	A/3	1990
263	AST	2	ESA0079	PERSANO SELE	Via Saraceno snc	99	A/2	1975
264	AST	2	ESA0085	PERSANO SELE	Via Sele snc	99	A/2	1975
265	ASGC	2	ERC0003	PIANI DI MODENA	Via Modena S Sperato 2/H	120	A/4	1975
266	AST	2	ERC0005	PIANI DI MODENA	Via Modena S Sperato 2/H	123	A/4	1975
267	AST	2	EPZ0002	POTENZA	Via Appia 108/A	107	A/3	1984
268	AST	2	EPZ0005	POTENZA	Via Appia 108/A	107	A/3	1984
269	AST	2	ENA0148	S. ANASTASIA	Via Casaliciello 3	103	A/2	1979
270	AST	2	ENA0151	S. ANASTASIA	Via Casaliciello 3	111	A/2	1979
271	AST	2	ENA0155	S. ANASTASIA	Via Casaliciello 3	111	A/2	1979
272	AST	2	ENA0158	S. ANASTASIA	Via Casaliciello 3	111	A/2	1979
273	AST	2	ENA0159	S. ANASTASIA	Via Casaliciello 3	113	A/2	1979
274	AST	2	ENA0070	S. GIORGIO A CREMANO	Via Lagno 13	94	A/3	1975
275	AST	2	ENA0071	S. GIORGIO A CREMANO	Via Lagno 13	132	A/3	1975
276	AST	2	ENA0072	S. GIORGIO A CREMANO	Via Lagno 13	132	A/3	1975
277	AST	2	ENA0076	S. GIORGIO A CREMANO	Via Lagno 13	173	A/3	1975
278	AST	2	ENA0089	S. GIORGIO A CREMANO	Corso S Giovanni a Teduccio 1062	70	A/3	1975
279	AST	2	ENA0092	S. GIORGIO A CREMANO	Corso S Giovanni a Teduccio 1062	70	A/3	1975
280	AST	2	ENA0094	S. GIORGIO A CREMANO	Corso S Giovanni a Teduccio 1062	70	A/3	1975
281	AST	2	ENA0095	S. GIORGIO A CREMANO	Corso S Giovanni a Teduccio 1062	71	A/3	1975
282	AST	2	ENA0098	S. GIORGIO A CREMANO	Corso S Giovanni a Teduccio 1062	71	A/3	1975
283	AST	2	ENA0099	S. GIORGIO A CREMANO	Corso S Giovanni a Teduccio 1062	87	A/3	1975
284	AST	2	ENA0111	S. GIORGIO A CREMANO	Corso S Giovanni a Teduccio 1062	106	A/2	1986
285	AST	2	ENA0112	S. GIORGIO A CREMANO	Corso S Giovanni a Teduccio 1062	106	A/2	1986
286	AST	2	ENA0114	S. GIORGIO A CREMANO	Corso S Giovanni a Teduccio 1062	96	A/2	1973
287	AST	2	ENA0116	S. GIORGIO A CREMANO	Corso S Giovanni a Teduccio 1062	96	A/2	1973
288	AST	2	ENA0118	S. GIORGIO A CREMANO	Corso S Giovanni a Teduccio 1062	99	A/2	1973
289	AST	2	ENA0121	S. GIORGIO A CREMANO	Corso S Giovanni a Teduccio 1062	96	A/2	1973
290	AST	2	ENA0122	S. GIORGIO A CREMANO	Corso S Giovanni a Teduccio 1062	96	A/2	1973
291	AST	2	ENA0123	S. GIORGIO A CREMANO	Corso S Giovanni a Teduccio 1062	96	A/2	1973
292	AST	2	ENA0124	S. GIORGIO A CREMANO	Corso S Giovanni a Teduccio 1062	96	A/2	1973
293	AST	2	ENA0125	S. GIORGIO A CREMANO	Corso S Giovanni a Teduccio 1062	96	A/2	1973
294	AST	2	ENA0126	S. GIORGIO A CREMANO	Corso S Giovanni a Teduccio 1062	96	A/2	1973
295	AST	2	ENA0127	S. GIORGIO A CREMANO	Corso S Giovanni a Teduccio 1062	96	A/2	1973
296	AST	2	ECE0167	S. NICOLA LA STRADA	Via L Sturzo 1	104	A/2	1981
297	AST	2	ECE0168	S. NICOLA LA STRADA	Via L Sturzo 1	151	A/2	1981
298	AST	2	ECE0169	S. NICOLA LA STRADA	Via L Sturzo 1	137	A/2	1981
299	AST	2	ECE0174	S. NICOLA LA STRADA	Via L Sturzo 1	151	A/2	1981
300	AST	2	ESA0006	SALERNO	Traversa Campo d'Armi 1	110	A/2	1986
301	ASI	2	ESA0010	SALERNO	Traversa Campo d'Armi 1	98	A/2	1986
302	AST	2	ESA0015	SALERNO	Piazza d'Armi 1	136	A/2	1989
303	AST	2	ESA0021	SALERNO	Piazza d'Armi 1	136	A/2	1989
304	AST	2	ESA0023	SALERNO	Piazza d'Armi 1	136	A/2	1989

Situazione aggiornata al: 12 dicembre 2002.

Annesso 2

N°	Classif.	Status	Codice Alloggi	Località	Indirizzo	mq.	Cat. Catasto	Anno Costruz.
305	AST	2	ESA0047	SALERNO	Piazza d'Armi 1	110	A/2	1991
306	AST	2	ESA0060	SALERNO	Via del Pezzo 85	105	A/2	1993
307	AST	2	ESA0061	SALERNO	Via del Pezzo 85	85	A/2	1993
308	AST	2	ESA0062	SALERNO	Via del Pezzo 85	105	A/2	1993
309	AST	2	ESA0063	SALERNO	Via del Pezzo 85	105	A/2	1993
310	AST	2	ESA0065	SALERNO	Via del Pezzo 85	83	A/2	1993
311	AST	2	ESA0066	SALERNO	Via del Pezzo 85	81	A/2	1993
312	AST	2	ESR0343	SIRACUSA	Ex Pa.Genio Piazza F. Di Svevia, 8	103,56	A/3	>50 anni
313	AST	2	ENA0055	TORRE ANNUNZIATA	Piazza P Morrone 5	96	A/4	1975
314	AST	2	ENA0059	TORRE ANNUNZIATA	Piazza P Morrone 5	126	A/4	1975
315	ASGC	2	ENA0060	TORRE ANNUNZIATA	Piazza P Morrone 5	162	A/4	1975
316	AST	2	ENA0063	TORRE ANNUNZIATA	Via Roma snc	60	A/4	1975
317	AST	2	ENA0064	TORRE ANNUNZIATA	Via Roma snc	88	A/4	1975
318	ASI	2	EBA0178	TRANI	Via Corato 46	110	A/2	1981
319	ASI	2	EBA0184	TRANI	Via Corato 46	110	A/2	1981
320	AST	2	EBA0187	TRANI	Via Corato 46	110	A/2	1981
321	AST	2	ETP0320	TRAPANI	Via E. Platamone, 1 Pal. "U"	91,62	A/3	1958
322	AST	2	ETP0325	TRAPANI	Via E. Platamone, 1 Pal. "U"	95,69	A/3	1958
323	AST	2	ETP0378	TRAPANI	Cas. Giannettino - Cor. P. Mattarella 113	122,57	A/3	1997
324	AST	2	ETP0379	TRAPANI	Cas. Giannettino - Cor. P. Mattarella 113	122,57	A/3	1997

ALLOGGI DI SERVIZIO

ESERCITO

“UTENTI SENZA TITOLO”

ANNESSO 2

COMANDO MILITARE AUTONOMO DELLA SARDEGNA

**COMANDO MILITARE AUTONOMO DELLA SARDEGNA
ALLOGGI DI SERVIZIO**

Utenti senza titolo - Tot.

59

Situazione aggiornata al: 12 dicembre 2002

Annesso 2

N°	Classif.	Status	Codice Alloggi	Località	Indirizzo	mq.	Cat. Catasto	Anno Costruz.
1	AST	2	ECA0014	CAGLIARI	Viale Calamosca, 34	91	A/4	1963
2	AST	2	ECA0015	CAGLIARI	Viale Calamosca, 34	128	A/4	1969
3	AST	2	ECA0017	CAGLIARI	Viale Calamosca, 21	81	A/3	1967
4	AST	2	ECA0018	CAGLIARI	Viale Calamosca, 21	66	A/3	1963
5	AST	2	ECA0021	CAGLIARI	Viale Calamosca, 34	71	A/4	1977
6	AST	2	ECA0022	CAGLIARI	Viale Calamosca, 34	76	A/4	1965
7	AST	2	ECA0026	CAGLIARI	Viale Calamosca, 34	73	A/4	1969
8	AST	2	ECA0027	CAGLIARI	Viale Calamosca, 26	74	A/4	1968
9	AST	2	ECA0028	CAGLIARI	Viale Calamosca, 26	76	A/4	1975
10	AST	2	ECA0029	CAGLIARI	Viale Calamosca, 26	111	A/4	1974
11	AST	2	ECA0033	CAGLIARI	Viale Calamosca, 22	113	A/4	1988
12	AST	2	ECA0034	CAGLIARI	Viale calamosca, 22	87	A/4	1988
13	AST	2	ECA0041	CAGLIARI	Piazza S. Bartolomeo	120	A/4	1966
14	AST	2	ECA0042	CAGLIARI	Piazza S. Bartolomeo	69	A/4	1966
15	AST	2	ECA0043	CAGLIARI	Piazza S. Bartolomeo	72	A/4	1968
16	AST	2	ECA0045	CAGLIARI	Viale S. Elia	78	A/4	1975
17	ASI	2	ECA0054	CAGLIARI	Viale Poetto 29	101	A/2	1975
18	AST	2	ECA0056	CAGLIARI	Viale Poetto 29	95	A/4	1970
19	AST	2	ECA0057	CAGLIARI	Viale Poetto 29	87	A/4	1963
20	AST	2	ECA0060	CAGLIARI	Via Nuoro, 72	82	A/3	1963
21	ASI	2	ECA0070	CAGLIARI	Viale S. Vincenzo, 8	128	A/2	1982
22	AST	2	ECA0095	CAGLIARI	Viale Belvedere, 1	128	A/3	1960
23	AST	2	ENU0349	NUORO	Viale Sardegna, 1	98	A/3	1961
24	AST	2	EOR0380	ORISTANO	Via Cairoli 20	98	A/4	1966
25	AST	2	EOR0381	ORISTANO	Via Cairoli 20	101	A/4	1966
26	AST	2	ESS0344	OZIERI (SS)	Ex deposito "Benemaioire"	67	A/4	1956
27	AST	2	ESS0345	OZIERI (SS)	Ex deposito "Benemaioire"	143	A/4	1956
28	AST	2	ECA0152	PIRRI (CA)	Via Bacone, 1	78	A/2	1985
29	AST	2	ECA0158	PIRRI (CA)	Via Bacone, 1	78	A/2	1985
30	AST	2	ECA0183	QUARTU SANTELENA (CA)	Via Olanda, 13/A	58	A/2	1986
31	AST	2	ECA0184	QUARTU SANTELENA (CA)	Via Olanda, 13/A	73	A/2	1986
32	ASI	2	ECA0302	S. ANNA ARRESI (CA)	Ex cas. CC Via Italia, 13	152	A/3	1971
33	AST	2	ESS0305	SASSARI	Via Carbonazzi, 15	78	A/3	1972
34	AST	2	ESS0307	SASSARI	Via Coraduzza	84	A/3	1972
35	AST	2	ESS0308	SASSARI	Via Coraduzza	116	A/3	1972
36	AST	2	ESS0319	SASSARI	Via Politeama, 5	127	A/3	1956
37	AST	2	ESS0321	SASSARI	Viale Italia, 78	112	A/3	1964
38	AST	2	ESS0327	SASSARI	Viale Italia, 78	112	A/3	1964
39	AST	2	ESS0329	SASSARI	Viale Italia, 78	112	A/3	1964
40	AST	2	ESS0331	SASSARI	Via Taddei, 2	135	A/3	1966
41	AST	2	ESS0332	SASSARI	Via Taddei, 2	125	A/3	1950
42	AST	2	ESS0334	SASSARI	Via Taddei, 2	109	A/3	1966
43	AST	2	ESS0336	SASSARI	Via Taddei, 2	72	A/3	1987
44	ASI	2	ESS0337	SASSARI	Cas. Gonzaga	145	A/3	1992
45	AST	2	ECA0122	SELARGIUS (CA)	Via Cavalcanti, 31	96	A/2	1980
46	AST	2	ECA0124	SELARGIUS (CA)	Via Cavalcanti, 27	96	A/2	1980
47	AST	2	ECA0135	SELARGIUS (CA)	Via Cavalcanti, 27	87	A/2	1980
48	AST	2	ECA0137	SELARGIUS (CA)	Via Cavalcanti, 27	87	A/2	1980
49	AST	2	ECA0138	SELARGIUS (CA)	Via Cavalcanti, 27	96	A/2	1980
50	AST	2	ECA0141	SELARGIUS (CA)	Via Cavalcanti, 27	96	A/2	1980
51	AST	2	ECA0205	TEULADA (CA)	Cas. "Pisano"	105	A/2	1963
52	AST	2	ECA0211	TEULADA (CA)	Cas. "Pisano"	105	A/2	1963
53	AST	2	ECA0216	TEULADA (CA)	Cas. "Pisano"	105	A/2	1963
54	AST	2	ECA0226	TEULADA (CA)	Cas. "Pisano"	101	A/3	1966
55	AST	2	ECA0238	TEULADA (CA)	Cas. "Pisano"	73	A/2	1961
56	ASI	2	ECA0239	TEULADA (CA)	Cas. "Pisano"	83	A/2	1961

N°	Classif.	Status	Codice Alloggi	Località	Indirizzo	mq.	Cat. Catasto	Anno Costruz.
57	ASI	2	ECA0256	TEULADA (CA)	Cas. "Pisano"	110	A/2	1970
58	AST	2	ECA0268	TEULADA (CA)	Cas. "Pisano"	132	A/2	1973
59	AST	2	ECA0279	TEULADA (CA)	Cas. "Pisano"	135	A/2	1963

STATO MAGGIORE DELL'ESERCITO
Reparto Affari Generali – Ufficio Affari Generali

PROSPETTO RIEPILOGATIVO

ALLOGGI DI SERVIZIO

- 2° volume -

11 DICEMBRE 2002

ALLOGGI DI SERVIZIO

ESERCITO

“TEMPORANEAMENTE LIBERI”

Comando RFC Interregionale Nord	N.	960
Comando RFC Interregionale Centro	N.	831
Comando RFC Interregionale Sud	N.	326
Comando Militare Autonomo della Sardegna	N.	139
	Totale N.	2.256

STATO MAGGIORE DELL'ESERCITO
PROSPETTO RIEPILOGATIVO ALLOGGI DI SERVIZIO
Situazione aggiornata al 11 dicembre 2002

RIEPILOGO NOTIZIE SU ALLOGGI

TEMPORANEAMENTE LIBERI

RM / RFC / Cdo Mil. Autn.	Attesa Lavori ^(a) Annesso 3 Appendice 1	In atto reimpiegabili ^(b) Annesso 3 Appendice 2	TOTALE
RFC I Nord	881	79	960
RFC I Centro	724	107	831
RFC I Sud	236	90	326
Cdo Mil. Autn. Sardegna	123	16	139
TOTALI	1.964	292	2.256

NOTE: ^{a)} *Alloggi disponibili alla data del rilevamento che, per essere riassegnati, devono previamente essere sottoposti a lavori di manutenzione ordinaria e/o straordinaria.*

^{b)} *Alloggi disponibili alla data del rilevamento (già sottoposti a lavori di manutenzione) che vengono offerti ai primi classificati delle varie graduatorie degli Enti Territoriali per le riassegnazioni.*

ALLOGGI DI SERVIZIO

ESERCITO

“ATTESA LAVORI”

Comando RFC Interregionale Nord	N.	881
Comando RFC Interregionale Centro	N.	724
Comando RFC Interregionale Sud	N.	236
Comando Militare Autonomo della Sardegna	N.	123
	Totale N.	1.964

ALLOGGI DI SERVIZIO

ESERCITO

“ATTESA LAVORI”

ANNESSO 3

APPENDICE 1

COMANDO RFC INTERREGIONALE NORD

**COMANDO RFC INTERREGIONALE NORD
ALLOGGI DI SERVIZIO**

Attesa Lavori - Tot.

881

Situazione aggiornata al: 12 dicembre 2002

Annesso 3-Appendice 1

N°	Classif.	Status	Codice Alloggi	Località	Indirizzo	mq.	Cat. Catasto	Anno Costr.
1	AST	3a	ESV0022	ALBENGA (SV)	Via Regione Rapalline, 22	99,47	A4	1930
2	AST	3a	ESV0023	ALBENGA (SV)	Via Regione Rapalline, 22	103,96	A4	1930
3	AST	3a	ESV0026	ALBENGA (SV)	Via Regione Rapalline, 24	107,34	A4	1930
4	AST	3a	ESV0036	ALBENGA (SV)	Via Piave, 116	81,54	A3	1955
5	ASI	3a	ESV0057	ALBENGA (SV)	Via Regione Sgorre, 22		NC	1938
6	AST	3a	EPD0224	ALBIGNASEGO (PD)	Via Caravaggio, 5	180,44	A2	1987
7	ASI	3a	EPD0231	ALBIGNASEGO (PD)	Via Caravaggio, 5	152,61	A2	1987
8	ASI	3a	EPD0233	ALBIGNASEGO (PD)	Via Caravaggio, 5	152,61	A2	1987
9	AST	3a	EAL0002	ALESSANDRIA (AL)	Caserma "La Cittadella"	240,55	NC	
10	ASI	3a	EAL0003	ALESSANDRIA (AL)	Corso F. Cavallotti	143,7	NC	1900
11	ASI	3a	EAL0004	ALESSANDRIA (AL)	Corso Cento Cannoni	152,03	NC	1890
12	AST	3a	EAL0005	ALESSANDRIA (AL)	Corso Cento Cannoni	147,9	NC	1890
13	AST	3a	EAL0013	ALESSANDRIA (AL)	Via XXIV maggio, 5	191,38	NC	1910
14	AST	3a	EAL0014	ALESSANDRIA (AL)	Viale Milite Ignoto, 1	100,88	NC	1929
15	AST	3a	EAL0024	ALESSANDRIA (AL)	Via Brodolini, 50	91,75	NC	1990
16	AST	3a	EAL0031	ALESSANDRIA (AL)	Via Brodolini, 50	90,06	NC	1990
17	AST	3a	EAO0001	AOSTA (AO)	Via Della Scuola Militare Alpina, 17	94,8	NC	
18	ASI	3a	EAO0002	AOSTA (AO)	Castello "Cantore"	154	NC	
19	AST	3a	EAO0004	AOSTA (AO)	Castello "Cantore"	168,38	NC	
20	ASI	3a	EAO0006	AOSTA (AO)	Piazza Della Repubblica, 2	142	NC	1935
21	ASI	3a	EAO0007	AOSTA (AO)	Via San Martin de Corleans, 85	132	NC	1875
22	AST	3a	EAO0008	AOSTA (AO)	Via San Martin de Corleans, 85	108,25	NC	
23	AST	3a	EAO0010	AOSTA (AO)	Via San Martin de Corleans, 89	130	NC	1967
24	AST	3a	EAO0012	AOSTA (AO)	Via San Martin de Corleans, 89	121	NC	1967
25	AST	3a	EAO0014	AOSTA (AO)	Via San Martin de Corleans, 89	149,53	NC	1967
26	AST	3a	EAO0015	AOSTA (AO)	Via San Martin de Corleans, 89	117,53	NC	1967
27	AST	3a	EAO0018	AOSTA (AO)	Via San Martin de Corleans, 89	116,28	NC	1967
28	AST	3a	EAO0020	AOSTA (AO)	Via San Martin de Corleans, 89	149	NC	1967
29	AST	3a	EAO0021	AOSTA (AO)	Via San Martin de Corleans, 89	116	NC	1967
30	ASI	3a	EAO0025	AOSTA (AO)	Via San Martin de Corleans, 240	131,37	NC	1995
31	AST	3a	EAO0031	AOSTA (AO)	Via San Martin de Corleans, 242	120,87	NC	1995
32	AST	3a	EAO0039	AOSTA (AO)	Via Frutaz, 4	125,71	NC	
33	ASGC	3a	EPN0109	ARZENE (PN)	Deposito Munizioni - ARZENE	75	A3	
34	AST	3a	EPN0118	ARZENE (PN)	Via Delle Alpi, 36/b	99	A2	
35	AST	3a	EPN0120	ARZENE (PN)	Via Delle Alpi, 36/b	104	A2	
36	ASI	3a	EVI0037	ASIAGO (VI)	Via Battaglione 7 Comuni,	0	A3	
37	AST	3a	EAT0003	ASTI (AT)	Via Allende, 13	76,77	NC	1990
38	AST	3a	EAT0005	ASTI (AT)	Via Allende, 13	131,8	NC	1990
39	AST	3a	EPN0129	AVIANO (PN)	Via Stretta, 3	84	A2	
40	AST	3a	EPN0131	AVIANO (PN)	Via Stretta, 3	84	A2	
41	AST	3a	EPN0134	AVIANO (PN)	Via Stretta, 7	84	A2	
42	AST	3a	EPN0135	AVIANO (PN)	Via Stretta, 7	84	A2	
43	AST	3a	EPN0136	AVIANO (PN)	Via Stretta, 7	84	A2	
44	AST	3a	EPN0137	AVIANO (PN)	Via Stretta, 7	84	A2	
45	AST	3a	EPN0138	AVIANO (PN)	Via Stretta, 7	84	A2	
46	AST	3a	EPN0139	AVIANO (PN)	Via Stretta, 7	84	A2	
47	ASI	3a	ETO0431	BARDONECCHIA (TO)	Viale Bramafam, 60	93	NC	
48	AST	3a	ENO0024	BELLINZAGO NOVARESE	Via Circonvallazione, 15	73,47	NC	1962
49	AST	3a	ENO0026	BELLINZAGO NOVARESE	Via Circonvallazione, 15	86,01	NC	1962
50	AST	3a	ENO0027	BELLINZAGO NOVARESE	Via Circonvallazione, 15	89,01	NC	1962
51	AST	3a	ENO0029	BELLINZAGO NOVARESE	Via Circonvallazione, 15	89,1	NC	1962
52	AST	3a	ENO0030	BELLINZAGO NOVARESE	Via Circonvallazione, 15	93,68	NC	1962
53	AST	3a	ENO0031	BELLINZAGO NOVARESE	Via Circonvallazione, 15	109,52	NC	1962
54	AST	3a	ENO0032	BELLINZAGO NOVARESE	Via Circonvallazione, 15	87,76	NC	1962
55	AST	3a	ENO0034	BELLINZAGO NOVARESE	Via Circonvallazione, 15	70,23	NC	1962
56	AST	3a	ENO0035	BELLINZAGO NOVARESE	Via Circonvallazione, 15	89,36	NC	1962

N°	Classif.	Status	Codice Alloggi	Località	Indirizzo	mq.	Cat. Catasto	Anno Costr.
57	AST	3a	ENO0040	BELLINZAGO NOVARESE	Via Circonvallazione, 17	99,46	NC	1956
58	AST	3a	ENO0043	BELLINZAGO NOVARESE	Via Circonvallazione, 19	167,12	NC	1956
59	ASI	3a	ENO0044	BELLINZAGO NOVARESE	Via Circonvallazione, 19	117,29	NC	1956
60	AST	3a	ENO0047	BELLINZAGO NOVARESE	Via Circonvallazione, 19	91,64	NC	1956
61	ASI	3a	EBL0003	BELLUNO (BL)	Via Col di Lana, 3	211,23	A2	1981
62	ASI	3a	EBL0014	BELLUNO (BL)	Via Col di Lana, 5	149,45	A2	1979
63	ASI	3a	EBL0015	BELLUNO (BL)	Via Col di Lana, 7	155,43	A2	1978
64	AST	3a	EBL0042	BELLUNO (BL)	Via Caduti Del Lavoro, 49	116,55	A2	1990
65	AST	3a	EBG0002	BERGAMO (BG)	Via Galimberti, 3		NC	1930
66	AST	3a	EBG0003	BERGAMO (BG)	Via Galimberti, 3		NC	1930
67	ASI	3a	EBG0004	BERGAMO (BG)	Via Galimberti, 3		NC	1930
68	AST	3a	EBG0006	BERGAMO (BG)	Via Galimberti, 3		NC	1930
69	AST	3a	EBG0007	BERGAMO (BG)	Via Galimberti, 3		NC	1930
70	AST	3a	EBG0011	BERGAMO (BG)	Via Pinetti, 23		NC	1963
71	ASI	3a	EBZ0002	BOLZANO (BZ)	Via Cadorna, 18	190,48	A2	1961
72	ASI	3a	EBZ0006	BOLZANO (BZ)	Via Cadorna, 18	160,77	A2	1962
73	AST	3a	EBZ0033	BOLZANO (BZ)	Via Marconi, 15	92,65	A3	1958
74	ASI	3a	EBZ0042	BOLZANO (BZ)	Via Marconi, 15	27,35	A3	1994
75	ASI	3a	EBZ0050	BOLZANO (BZ)	Via Vittorio Veneto, 84	141,33	A2	1964
76	AST	3a	EBZ0108	BOLZANO (BZ)	Via Resia, 126	59,17	A3	1957
77	ASI	3a	EBZ0114	BOLZANO (BZ)	Via Druso, 20	35	A2	1964
78	AST	3a	EBZ0120	BOLZANO (BZ)	Via Vittorio Veneto, 86	147,59	A2	1982
79	AST	3a	EBZ0185	BOLZANO (BZ)	Via Resia, 124/F	128,2	A2	1985
80	AST	3a	EBZ0249	BOLZANO (BZ)	Via Similaun, 8	101,69	A2	1990
81	AST	3a	EBZ0670	BOLZANO (BZ)	Via Resia, 122/A	100,29	A2	1997
82	ASI	3a	EBZ0674	BOLZANO (BZ)	Via Resia, 122/A	100,19	A2	1997
83	AST	3a	EBZ0701	BOLZANO (BZ)	Via Resia, 122/D	98,09	A2	1997
84	AST	3a	ECN0044	BORGO SAN DALMAZZO	Via Cuneo, 44	139,86	NC	1937
85	AST	3a	ECN0045	BORGO SAN DALMAZZO	Via Cuneo, 44	140,09	NC	1937
86	AST	3a	ECN0046	BORGO SAN DALMAZZO	Via Cuneo, 44	139,97	NC	1937
87	AST	3a	EBS0007	BRESCIA (BS)	Via Raffaello, 1		NC	1985
88	AST	3a	EBS0008	BRESCIA (BS)	Via Raffaello, 1		NC	1985
89	AST	3a	EBS0011	BRESCIA (BS)	Via Raffaello, 1		NC	1985
90	AST	3a	EBS0029	BRESCIA (BS)	Via Longure, 28		A2	1993
91	AST	3a	EBS0030	BRESCIA (BS)	Via Longure, 28		A2	1993
92	AST	3a	EBS0040	BRESCIA (BS)	Via Cucca, 16		NC	1960
93	AST	3a	EBS0041	BRESCIA (BS)	Via Cucca, 16		NC	1960
94	AST	3a	EBS0042	BRESCIA (BS)	Via Cucca, 16		NC	1960
95	ASI	3a	EBS0057	BRESCIA (BS)	Via Longure, 26	106	A2	1993
96	AST	3a	EBS0059	BRESCIA (BS)	Via Longure, 26		A2	1993
97	AST	3a	EBS0060	BRESCIA (BS)	Via Longure, 26		A2	1993
98	AST	3a	EBS0062	BRESCIA (BS)	Via Longure, 26		A2	1993
99	AST	3a	EBZ0307	BRESSANONE (BZ)	Via San Giuseppe, 49	141,75	A2	1984
100	AST	3a	EBZ0319	BRESSANONE (BZ)	Via San Giuseppe, 51/A	141,75	A2	1984
101	AST	3a	EBZ0322	BRESSANONE (BZ)	Via Dante, 17	121,13	A2	1978
102	AST	3a	EBZ0323	BRESSANONE (BZ)	Via Dante, 17	133,64	A2	1978
103	AST	3a	EBZ0324	BRESSANONE (BZ)	Via Dante, 17	137,58	A2	1978
104	AST	3a	EBZ0325	BRESSANONE (BZ)	Via Dante, 17	108,06	A2	1978
105	AST	3a	EBZ0326	BRESSANONE (BZ)	Via Dante, 17	162,7	A2	1978
106	AST	3a	EBZ0327	BRESSANONE (BZ)	Via Dante, 17	109,81	A2	1978
107	AST	3a	EBZ0328	BRESSANONE (BZ)	Via Dante, 17	119,07	A2	1959
108	AST	3a	EBZ0329	BRESSANONE (BZ)	Via Dante, 17	127,35	A2	1959
109	AST	3a	EBZ0330	BRESSANONE (BZ)	Via Dante, 17	121,7	A2	1977
110	AST	3a	EBZ0331	BRESSANONE (BZ)	Via Dante, 17	135,52	A2	1977
111	AST	3a	EBZ0332	BRESSANONE (BZ)	Via Dante, 17	136,22	A2	1977
112	ASI	3a	EBZ0333	BRESSANONE (BZ)	Via Dante, 17	143,34	A2	1978
113	AST	3a	EBZ0335	BRESSANONE (BZ)	Via Dante, 17	115,48	A2	1990
114	AST	3a	EBZ0338	BRESSANONE (BZ)	Via Dante, 17	143,53	A2	1992
115	AST	3a	EBZ0339	BRESSANONE (BZ)	Via Dante, 17	143,53	A2	1993
116	AST	3a	EBZ0341	BRESSANONE (BZ)	Via Dante, 17	150,7	A2	1993
117	AST	3a	EBZ0343	BRESSANONE (BZ)	Via Dante, 17	127,56	A2	1993
118	AST	3a	EBZ0347	BRESSANONE (BZ)	Via Dante, 17	150,7	A2	1993

N°	Classif.	Status	Codice Alloggi	Località	Indirizzo	mq.	Cat. Catasto	Anno Costr.
119	AST	3a	EBZ0737	BRESSANONE (BZ)	Via San Giuseppe, 51/B		A2	1997
120	AST	3a	EBZ0780	BRESSANONE (BZ)	Via Dante, 45	199	A2	
121	AST	3a	EBZ0781	BRESSANONE (BZ)	Via Dante, 45	164	A2	
122	AST	3a	EBZ0356	BRUNICO (BZ)	Via Pacher, 13	142,27	A2	1959
123	AST	3a	EBZ0363	BRUNICO (BZ)	Via Degli Alpini, 4	129,02	A2	1963
124	AST	3a	EBZ0364	BRUNICO (BZ)	Via Degli Alpini, 4	131,39	A2	1963
125	ASI	3a	EBZ0746	BRUNICO (BZ)	Via Defregger, 9		A2	1998
126	AST	3a	EBZ0755	BRUNICO (BZ)	Via Defregger, 9/A		A2	1998
127	AST	3a	EBZ0758	BRUNICO (BZ)	Via Defregger, 11		A2	1998
128	AST	3a	EVA0004	BUSTO ARSIZIO (VA)	Via Ugo Mara, 7		NC	1955
129	AST	3a	EMI0242	CAMNAGO (MI)	Via XXIV maggio, 14		NC	
130	ASI	3a	ETO0436	CANDIÖLO (TO)	Via Orbassano, 12	152,5	NC	1945
131	ASI	3a	EAL0036	CASALE MONFERRATO (AL)	Corso Duca d'Aosta, 6	191,25	NC	1912
132	AST	3a	EPN0143	CASARSA DELLA DELIZIA	Via Monte Peralba, 52	124	A2	
133	AST	3a	EPN0146	CASARSA DELLA DELIZIA	Via Monte Peralba, 52	138	A2	
134	AST	3a	EPN0154	CASARSA DELLA DELIZIA	Via Monte Peralba, 54	138	A2	
135	AST	3a	EPN0157	CASARSA DELLA DELIZIA	Via Monte Peralba, 54	124	A2	
136	AST	3a	EPN0166	CASARSA DELLA DELIZIA	Via Monte Peralba, 40	148	A2	
137	AST	3a	EPN0170	CASARSA DELLA DELIZIA	Via Monte Peralba, 40	149	A2	
138	AST	3a	EPN0174	CASARSA DELLA DELIZIA	Via Monte Peralba, 50	121	A2	
139	AST	3a	EPN0177	CASARSA DELLA DELIZIA	Via Monte Peralba, 48	117	A2	
140	AST	3a	EVR0309	CASTELNUOVO DEL	Via Villa, 17	172,6	A3	1953
141	AST	3a	EU00416	CERVIGNANO DEL FRIULI	Via Garibaldi, 27	83	A2	
142	AST	3a	EU00419	CERVIGNANO DEL FRIULI	Via Garibaldi, 27	82	A2	
143	ASI	3a	EGE0076	CHIAVARI (GE)	Via Parma, 12	163,83	A2	1951
144	AST	3a	EGE0104	CHIAVARI (GE)	Via Parma, 118	107,24	A3	1958
145	AST	3a	EGE0150	CHIAVARI (GE)	Via Parma, 12	76	A2	1951
146	AST	3a	EUD0450	CIVIDALE DEL FRIULI (UD)	Via Leicht, 20	68	A3	
147	AST	3a	EUD0451	CIVIDALE DEL FRIULI (UD)	Via Leicht, 20	68	A3	
148	AST	3a	EUD0452	CIVIDALE DEL FRIULI (UD)	Via Leicht, 20	75	A3	
149	ASI	3a	EUD0459	CIVIDALE DEL FRIULI (UD)	Via Premariacco, 17	164	A2	
150	AST	3a	EUD0460	CIVIDALE DEL FRIULI (UD)	Via Premariacco, 17	166	A2	
151	AST	3a	EUD0461	CIVIDALE DEL FRIULI (UD)	Via Premariacco, 17	175	A2	
152	AST	3a	EUD0466	CIVIDALE DEL FRIULI (UD)	Via Premariacco, 17	174	A2	
153	AST	3a	EUD0469	CIVIDALE DEL FRIULI (UD)	Via Premariacco, 17	164	A2	
154	AST	3a	EUD0473	CIVIDALE DEL FRIULI (UD)	Via Premariacco, 17	151	A2	
155	AST	3a	EUD0478	CIVIDALE DEL FRIULI (UD)	Via Premariacco, 17	151	A2	
156	AST	3a	EUD0483	CIVIDALE DEL FRIULI (UD)	Via Premariacco, 17	152	A2	
157	AST	3a	EUD0492	CIVIDALE DEL FRIULI (UD)	Via Premariacco, 17	135	A2	
158	AST	3a	EUD0509	CODROIPO (UD)	Via Del Forte, (Dep. Mun.)		A2	
159	AST	3a	EUD0514	CODROIPO (UD)	Via Candotti, 152 (cond.misto)	123	A2	
160	AST	3a	EUD0515	CODROIPO (UD)	Via Candotti, 152 (cond.misto)	127	A2	
161	ASI	3a	EUD0520	CODROIPO (UD)	Via Candotti, 152 (cond.misto)	111	A2	
162	AST	3a	EUD0521	CODROIPO (UD)	Via Candotti, 152 (cond.misto)	111	A2	
163	AST	3a	EUD0522	CODROIPO (UD)	Via Candotti, 152 (cond.misto)	111	A2	
164	AST	3a	EUD0523	CODROIPO (UD)	Via Candotti, 152 (cond.misto)	112	A2	
165	ASI	3a	ECO0001	COMO (CO)	Piazzale Montesanto, 2		NC	1912
166	ASI	3a	ECO0002	COMO (CO)	Piazzale Montesanto, 2		NC	1912
167	AST	3a	ECO0003	COMO (CO)	Via Frigerio, 1		NC	1965
168	AST	3a	ECO0005	COMO (CO)	Via Frigerio, 1		NC	1965
169	AST	3a	ECO0014	COMO (CO)	Via Frigerio, 1		NC	1983
170	AST	3a	ETV0174	CONEGLIANO (TV)	Via Zamara, 4	114,17	A3	1964
171	AST	3a	EGO0066	CORMONS (GO)	Via Bancaria, 24	148	A2	
172	AST	3a	EGO0069	CORMONS (GO)	Via Bancaria, 24	141	A2	
173	AST	3a	EGO0070	CORMONS (GO)	Via Bancaria, 24	148	A2	
174	AST	3a	EGO0072	CORMONS (GO)	Via Bancaria, 22	148	A2	
175	ASI	3a	EGO0073	CORMONS (GO)	Via Bancaria, 22	134	A2	
176	AST	3a	EGO0075	CORMONS (GO)	Via Bancaria, 22	141	A2	
177	ASI	3a	EGO0076	CORMONS (GO)	Via Bancaria, 22	150	A2	
178	AST	3a	EGO0077	CORMONS (GO)	Via Bancaria, 16	120	A2	
179	AST	3a	EGO0078	CORMONS (GO)	Via Bancaria, 16	121	A2	
180	AST	3a	EGO0080	CORMONS (GO)	Via Bancaria, 16	121	A2	

N°	Classif.	Status	Codice Alloggi	Località	Indirizzo	mq.	Cat. Catasto	Anno Costr.
181	AST	3a	EGO0082	CORMONS (GO)	Via Bancaria, 18	132	A2	
182	AST	3a	EGO0083	CORMONS (GO)	Via Bancaria, 18	133	A2	
183	AST	3a	EGO0084	CORMONS (GO)	Via Bancaria, 18	118	A2	
184	AST	3a	EGO0085	CORMONS (GO)	Via Bancaria, 18	126	A2	
185	AST	3a	EGO0086	CORMONS (GO)	Via Bancaria, 18	118	A2	
186	AST	3a	EGO0087	CORMONS (GO)	Via Bancaria, 20	120	A2	
187	AST	3a	EGO0088	CORMONS (GO)	Via Bancaria, 20	121	A2	
188	AST	3a	EGO0089	CORMONS (GO)	Via Bancaria, 20	118	A2	
189	AST	3a	EGO0090	CORMONS (GO)	Via Bancaria, 20	121	A2	
190	AST	3a	EGO0091	CORMONS (GO)	Via Bancaria, 20	116	A2	
191	AST	3a	ECR0003	CREMONA (CR)	Via Bissolati, 51		NC	1887
192	AST	3a	ECR0004	CREMONA (CR)	Via Bissolati, 51		NC	1887
193	AST	3a	ECR0024	CREMONA (CR)	Via E. Sacchi, 9		NC	1887
194	AST	3a	ECR0029	CREMONA (CR)	Via Racchetta, 8		NC	1887
195	AST	3a	ECR0030	CREMONA (CR)	Via Racchetta, 8		NC	1887
196	AST	3a	ECR0031	CREMONA (CR)	Via Racchetta, 8		NC	1887
197	AST	3a	ECR0032	CREMONA (CR)	Via Racchetta, 8		NC	1887
198	AST	3a	ECR0033	CREMONA (CR)	Via Racchetta, 8		NC	1887
199	AST	3a	ECR0034	CREMONA (CR)	Via Racchetta, 8		NC	1887
200	AST	3a	ECR0035	CREMONA (CR)	Via Racchetta, 8		NC	1887
201	AST	3a	ECR0036	CREMONA (CR)	Via Racchetta, 8		NC	1887
202	AST	3a	ECN0001	CUNEO (CN)	Corso Francia, 9	140,27	NC	1940
203	AST	3a	ECN0006	CUNEO (CN)	Via Don Orione, 6	151,23	NC	1966
204	ASI	3a	ECN0013	CUNEO (CN)	Via Don Orione, 6	147,92	NC	1966
205	AST	3a	ECN0018	CUNEO (CN)	Via Don Orione, 8	152,33	NC	1966
206	AST	3a	ECN0019	CUNEO (CN)	Via Don Orione, 8	128,08	NC	1966
207	AST	3a	ECN0028	CUNEO (CN)	Via Tancredi Dottarosso, 7	143,25	NC	1966
208	AST	3a	ECN0030	CUNEO (CN)	Via Tancredi Dottarosso, 7	156,28	NC	1966
209	AST	3a	ECN0031	CUNEO (CN)	Via Tancredi Dottarosso, 7	144,18	NC	1966
210	AST	3a	ECN0034	CUNEO (CN)	Via Tancredi Dottarosso, 7	113,5	NC	1966
211	ASI	3a	ECN0037	CUNEO (CN)	Via Tancredi Dottarosso, 7	149,73	NC	1966
212	AST	3a	EIM0018	DIANO CASTELLO (IM)	Via San Pietro, 43	130,77	NC	1957
213	ASI	3a	EIM0019	DIANO CASTELLO (IM)	Via San Pietro, 43	186,7	NC	1957
214	AST	3a	EIM0020	DIANO CASTELLO (IM)	Via San Pietro, 43	111,77	NC	1957
215	AST	3a	EBZ0721	DOBBIACO (BZ)	Via Maximilian, 11	121	A2	1997
216	AST	3a	EBZ0723	DOBBIACO (BZ)	Via Maximilian, 11	155,71	A2	1997
217	ASI	3a	EPD0250	ESTE (PD)	Via Prà, 62	94,1	A3	1956
218	ASGC	3a	ETV0192	FAGARE' DELLA	Via Postumia,	211	A3	1960
219	AST	3a	EGO0119	FARRA D'ISONZO (GO)	Via Gorizia, 4		A3	
220	AST	3a	EGO0121	FARRA D'ISONZO (GO)	Via Gorizia, 4	122	A3	
221	AST	3a	EGO0122	FARRA D'ISONZO (GO)	Via Gorizia, 4	159	A3	
222	AST	3a	EGO0123	FARRA D'ISONZO (GO)	Via Gorizia, 4	124	A3	
223	AST	3a	EGO0124	FARRA D'ISONZO (GO)	Via Gorizia, 4	153	A3	
224	ASI	3a	EBL0050	FELTRE (BL)	Via Mazzini, 5	161,47	A2	1977
225	ASI	3a	EGO0093	FOGLIANO DI REDIPUGLIA	Via 3° Armata, 70	48	A3	
226	ASGC	3a	EGO0095	FOGLIANO DI REDIPUGLIA	Via Del Carso, 25	128	A3	
227	ASGC	3a	EGO0096	FOGLIANO DI REDIPUGLIA	Via Del Carso, 27	109	A3	
228	ASGC	3a	EGO0097	FOGLIANO DI REDIPUGLIA	Via Zona Sacra, 22	89	A3	
229	ASI	3a	ECN0068	FOSSANO (CN)	Via Don Minzoni, 28		NC	1990
230	AST	3a	ECN0071	FOSSANO (CN)	Via Pacchiotti, 1		NC	
231	AST	3a	EVC0046	GATTINARA (VC)	Via Manzoni, 3	117,77	NC	1965
232	AST	3a	EVC0051	GATTINARA (VC)	Via Manzoni, 5	99,64	NC	1965
233	AST	3a	EVC0054	GATTINARA (VC)	Via Manzoni, 5	115,8	NC	1965
234	AST	3a	EUD0525	GEMONA DEL FRIULI (UD)	Via Armentaressa, 11	112	A3	
235	AST	3a	EUD0527	GEMONA DEL FRIULI (UD)	Via Armentaressa, 11	111	A3	
236	AST	3a	EUD0528	GEMONA DEL FRIULI (UD)	Via Armentaressa, 11	111	A3	
237	AST	3a	EUD0534	GEMONA DEL FRIULI (UD)	Via Villa, 15	117	A2	
238	AST	3a	EUD0535	GEMONA DEL FRIULI (UD)	Via Villa, 15	117	A2	
239	AST	3a	EUD0536	GEMONA DEL FRIULI (UD)	Via Villa, 15	118	A2	
240	AST	3a	EUD0537	GEMONA DEL FRIULI (UD)	Via Villa, 15	118	A2	
241	AST	3a	EUD0538	GEMONA DEL FRIULI (UD)	Via Villa, 15	118	A2	
242	AST	3a	EUD0542	GEMONA DEL FRIULI (UD)	Via Villa, 15	117	A2	

N°	Classif.	Status	Codice Alloggi	Località	Indirizzo	mq.	Cat. Catasto	Anno Costr.
243	AST	3a	EUD0543	GEMONA DEL FRIULI (UD)	Via Villa, 15	117	A2	
244	AST	3a	EUD0545	GEMONA DEL FRIULI (UD)	Via Villa, 15	118	A2	
245	AST	3a	EUD0546	GEMONA DEL FRIULI (UD)	Via Villa, 15	117	A2	
246	AST	3a	EUD0548	GEMONA DEL FRIULI (UD)	Via Villa, 15	118	A2	
247	AST	3a	EUD0549	GEMONA DEL FRIULI (UD)	Via Villa, 15	118	A2	
248	AST	3a	EUD0551	GEMONA DEL FRIULI (UD)	Via Villa, 15	117	A2	
249	AST	3a	EUD0552	GEMONA DEL FRIULI (UD)	Via Villa, 15	118	A2	
250	AST	3a	EUD0555	GEMONA DEL FRIULI (UD)	Via Villa, 15	117	A2	
251	AST	3a	EUD0556	GEMONA DEL FRIULI (UD)	Via Villa, 15	118	A2	
252	ASI	3a	EUD0557	GEMONA DEL FRIULI (UD)	Via Villa, 15	118	A2	
253	ASI	3a	EUD0559	GEMONA DEL FRIULI (UD)	Via Villa, 15	117	A2	
254	AST	3a	EUD0560	GEMONA DEL FRIULI (UD)	Via Villa, 15	118	A2	
255	AST	3a	EUD0561	GEMONA DEL FRIULI (UD)	Via Villa, 15	118	A2	
256	AST	3a	EGE0002	GENOVA (GE)	Via Lagaccio, 41	146,72	NC	1966
257	AST	3a	EGE0005	GENOVA (GE)	Via Lagaccio, 41	181,72	NC	1966
258	AST	3a	EGE0006	GENOVA (GE)	Via Lagaccio, 41	118,02	NC	1966
259	AST	3a	EGE0007	GENOVA (GE)	Via Lagaccio, 41	144,22	NC	1966
260	AST	3a	EGE0009	GENOVA (GE)	Via Lagaccio, 41	109,74	NC	1966
261	AST	3a	EGE0010	GENOVA (GE)	Via Lagaccio, 41	134,49	NC	1966
262	AST	3a	EGE0013	GENOVA (GE)	Via Lagaccio, 41	179,38	NC	1966
263	AST	3a	EGE0014	GENOVA (GE)	Via Lagaccio, 41	118	NC	1966
264	AST	3a	EGE0016	GENOVA (GE)	Via Lagaccio, 41	129,18	NC	1966
265	AST	3a	EGE0017	GENOVA (GE)	Via Lagaccio, 41	275	NC	1966
266	AST	3a	EGE0018	GENOVA (GE)	Via Lagaccio, 41	77,65	NC	1966
267	AST	3a	EGE0019	GENOVA (GE)	Via Lagaccio, 41	167,12	NC	1966
268	AST	3a	EGE0020	GENOVA (GE)	Via Lagaccio, 41	156,75	NC	1966
269	AST	3a	EGE0021	GENOVA (GE)	Via Lagaccio, 41	127,94	NC	1966
270	AST	3a	EGE0022	GENOVA (GE)	Via Lagaccio, 41	191,86	NC	1966
271	AST	3a	EGE0024	GENOVA (GE)	Via Lagaccio, 41	203,97	NC	1966
272	AST	3a	EGE0025	GENOVA (GE)	Via Lagaccio, 41	227,38	NC	1966
273	AST	3a	EGE0026	GENOVA (GE)	Via Francesco Rolla, 3	66,6	A4	1957
274	AST	3a	EGE0029	GENOVA (GE)	Via Francesco Rolla, 3	80,01	A4	1957
275	ASI	3a	EGE0032	GENOVA (GE)	Via Innocenzo IV, 7	222,56	NC	1977
276	ASI	3a	EGE0044	GENOVA (GE)	Corso Andrea Podestà, 8	170,55	NC	1977
277	ASI	3a	EGE0048	GENOVA (GE)	Largo Zecca, 2	214	NC	1950
278	AST	3a	EBS0067	GHEDI (BS)	Via Risorgimento, 2.		NC	
279	AST	3a	EBS0068	GHEDI (BS)	Via Risorgimento, 2.		NC	
280	AST	3a	EBS0071	GHEDI (BS)	Via Risorgimento, 2.		NC	
281	AST	3a	EBS0073	GHEDI (BS)	Via Risorgimento, 2.		NC	
282	AST	3a	EBS0074	GHEDI (BS)	Via Risorgimento, 2.		NC	
283	AST	3a	EBS0076	GHEDI (BS)	Via Risorgimento, 2.		NC	
284	AST	3a	EBS0077	GHEDI (BS)	Via Risorgimento, 2.		NC	
285	ASI	3a	ETV0196	GIAVERA DEL MONTELLO	Via F.Baracca, 2	136,17	A3	1958
286	ASGC	3a	ETV0197	GIAVERA DEL MONTELLO	Via F.Baracca, 2	105,3	A3	1958
287	AST	3a	EPV0044	GODIASCO (PV)	Via Cascina, 1		NC	
288	AST	3a	EPV0046	GODIASCO (PV)	Via Cascina, 1		NC	
289	AST	3a	EGO0005	GORIZIA (GO)	Via Ristori 52/D	138	A3	
290	AST	3a	EGO0010	GORIZIA (GO)	Via Ristori 52/3	115	A3	
291	ASI	3a	EGO0012	GORIZIA (GO)	Via Ristori, 50	139	A3	
292	ASI	3a	EGO0013	GORIZIA (GO)	Via Ristori, 50	227	A3	
293	ASI	3a	EGO0015	GORIZIA (GO)	Via Ristori, 50	137	A3	
294	AST	3a	EGO0016	GORIZIA (GO)	Via Trieste, 50	102	A3	
295	AST	3a	EGO0017	GORIZIA (GO)	Via Trieste, 50	105	A3	
296	AST	3a	EGO0018	GORIZIA (GO)	Via Trieste, 50	105	A3	
297	AST	3a	EGO0019	GORIZIA (GO)	Via Trieste, 50	106	A3	
298	AST	3a	EGO0020	GORIZIA (GO)	Via Trieste, 50	106	A3	
299	AST	3a	EGO0021	GORIZIA (GO)	Via Trieste, 50	102	A3	
300	AST	3a	EGO0026	GORIZIA (GO)	Via Ristori 52/C	144	A3	
301	AST	3a	EGO0027	GORIZIA (GO)	Via Ristori 52/C	139	A3	
302	AST	3a	EGO0032	GORIZIA (GO)	Via Ristori 52/A	138	A3	
303	AST	3a	EGO0034	GORIZIA (GO)	Via Ristori 52/D	131	A3	
304	AST	3a	EGO0036	GORIZIA (GO)	Via Ristori 52/D	118	A3	

N°	Classif.	Status	Codice Alloggi	Località	Indirizzo	mq.	Cat. Catasto	Anno Costr.
305	AST	3a	EGO0038	GORIZIA (GO)	Via Ristori 52/A	136	A3	
306	AST	3a	EGO0043	GORIZIA (GO)	Via Garzarolli, 99/1(cond.misto)	95	A2	
307	AST	3a	EGO0044	GORIZIA (GO)	Via Garzarolli, 99/1(cond.misto)	96	A2	
308	AST	3a	EGO0047	GORIZIA (GO)	Via Garzarolli, 99/1(cond.misto)	94	A2	
309	AST	3a	EGO0051	GORIZIA (GO)	Via Garzarolli, 99/3 (cond.misto)	120	A2	
310	AST	3a	EGO0052	GORIZIA (GO)	Via Garzarolli, 99/3 (cond.misto)	92	A2	
311	AST	3a	EGO0056	GORIZIA (GO)	Via Garzarolli, 99/3 (cond.misto)	97	A2	
312	AST	3a	EGO0058	GORIZIA (GO)	Via Garzarolli, 99/3 (cond.misto)	95	A2	
313	ASI	3a	EGO0061	GORIZIA (GO)	Via Garzarolli, 99/3 (cond.misto)	112	A2	
314	AST	3a	EGO0099	GRADISCA D'ISONZO (GO)	Via Trieste, 50	144	A2	
315	AST	3a	EGO0102	GRADISCA D'ISONZO (GO)	Via Trieste, 50	162	A2	
316	AST	3a	EGO0103	GRADISCA D'ISONZO (GO)	Via Roma, 20	144	A3	
317	AST	3a	EGO0104	GRADISCA D'ISONZO (GO)	Via Roma, 20	145	A3	
318	AST	3a	EGO0105	GRADISCA D'ISONZO (GO)	Via Roma, 20	146	A3	
319	AST	3a	EGO0109	GRADISCA D'ISONZO (GO)	Via Aquileia, 38	106	A3	
320	AST	3a	EGO0114	GRADISCA D'ISONZO (GO)	Via Aquileia, 38	106	A3	
321	AST	3a	EIM0009	IMPERIA (IM)	Via Vecchia Piemonte, 23	78,17	A3	1950
322	ASI	3a	ESP0003	LA SPEZIA (SP)	Via Colombo, 205	105,83	A3	
323	AST	3a	ESP0004	LA SPEZIA (SP)	Via XXIV maggio, 353	74,2	NC	
324	AST	3a	EAO0043	LA THUILE (AO)	Frazione Entreves	86,25	NC	
325	AST	3a	EAO0044	LA THUILE (AO)	Frazione Entreves	87,75	NC	
326	AST	3a	EAO0045	LA THUILE (AO)	Frazione Entreves	53,75	NC	
327	AST	3a	EVR0317	LEGNAGO (VR)	Via Cavalcaselle, 12	92,8	A3	1962
328	AST	3a	EVR0318	LEGNAGO (VR)	Via Cavalcaselle, 15	77,95	A3	1962
329	ASGC	3a	EVR0328	LEGNAGO (VR)	Via Gallese, 13	94,38	A3	1962
330	AST	3a	EMI0266	LEGNANO (MI)	Viale Cadorna, 8		A3	1934
331	AST	3a	EMI0270	LEGNANO (MI)	Viale Cadorna, 8		A3	1934
332	AST	3a	EMI0277	LEGNANO (MI)	Viale Cadorna, 8		A3	1934
333	ASI	3a	EMI0278	LEGNANO (MI)	Viale L. Cadorna, 75		NC	
334	AST	3a	EVC0056	LENTA (VC)	Via Capannone, 3	119	NC	1939
335	AST	3a	ELO0101	LODI (MI)	Via Walter Tobagi, 14		A2	1990
336	AST	3a	ELO0102	LODI (MI)	Via Walter Tobagi, 14		A2	1990
337	ASGC	3a	EVA0014	LONATE POZZOLO (VA)	Via XXIV maggio, 3		NC	1923
338	ASI	3a	EVE0101	MALCONTENTA -	Via Pallade, 24	155,04	A3	1948
339	AST	3a	EVE0103	MALCONTENTA -	Via Pallade, 24	68,16	A3	1948
340	AST	3a	EVE0104	MALCONTENTA -	Via Pallade, 24	175,28	A3	1948
341	AST	3a	EPN0197	MANIAGO (PN)	Via Manzoni, 18 (cond.misto)	82	A2	
342	AST	3a	EPN0208	MANIAGO (PN)	Via Pordenone, 90	133	A2	
343	AST	3a	EPN0212	MANIAGO (PN)	Via Pordenone, 90	109	A2	
344	AST	3a	EMN0003	MANTOVA (MN)	Corso Vittorio Emanuele, 35		NC	1500
345	AST	3a	EMN0005	MANTOVA (MN)	Corso Vittorio Emanuele, 35		NC	1500
346	AST	3a	EMN0006	MANTOVA (MN)	Corso Vittorio Emanuele, 35		NC	1500
347	AST	3a	EMN0009	MANTOVA (MN)	Via Giulio Romano, 5		NC	1500
348	AST	3a	EMN0017	MANTOVA (MN)	Via Giulio Romano, 5		NC	1500
349	AST	3a	EMN0019	MANTOVA (MN)	Via Giulio Romano, 5		NC	1500
350	AST	3a	EBZ0407	MERANO (BZ)	Via Palade, 79	112,79	A2	1957
351	AST	3a	EBZ0411	MERANO (BZ)	Via Palade, 33	135,81	A3	1960
352	AST	3a	EBZ0426	MERANO (BZ)	Via Delle Corse, 102	152,53	A2	1961
353	ASI	3a	EBZ0436	MERANO (BZ)	Via Carducci, 65	44,78	A2	1958
354	AST	3a	EBZ0439	MERANO (BZ)	Via Carducci, 65	84,85	A2	1958
355	ASI	3a	EBZ0445	MERANO (BZ)	Via Carducci, 67	44,78	A2	1958
356	AST	3a	EBZ0446	MERANO (BZ)	Via Carducci, 67	91,47	A2	1960
357	ASI	3a	EBZ0454	MERANO (BZ)	Via Carducci, 67	47,03	A2	1958
358	AST	3a	EBZ0457	MERANO (BZ)	Via O. Huber, 20	81,8	A2	1961
359	AST	3a	EBZ0468	MERANO (BZ)	Via Mainardo, 31	135,13	A2	1963
360	AST	3a	EBZ0472	MERANO (BZ)	Via Mainardo, 24	105,21	A2	1960
361	ASI	3a	EBZ0475	MERANO (BZ)	Via Monastero, 1	169,28	A2	1966
362	ASI	3a	EBZ0476	MERANO (BZ)	Via Monastero, 1	254,02	A2	1966
363	AST	3a	EBZ0484	MERANO (BZ)	Via Palade, 71	111,24	A2	1950
364	AST	3a	EBZ0485	MERANO (BZ)	Via Palade, 71	89,69	A2	1986
365	AST	3a	EBZ0496	MERANO (BZ)	Via Palade, 71	93,17	A2	1992
366	AST	3a	EBZ0498	MERANO (BZ)	Via Palade, 71	92,58	A2	1992

N°	Classif.	Status	Codice Alloggi	Località	Indirizzo	mq.	Cat. Catasto	Anno Costr.
367	ASI	3a	EBZ0501	MERANO (BZ)	Via Palade, 71	179,5	A2	1992
368	AST	3a	EBZ0514	MERANO (BZ)	Via Palade, 71	91,84	A2	1992
369	AST	3a	EBZ0663	MERANO (BZ)	Via Palade	171,5	A2	1997
370	ASI	3a	EMI0034	MILANO (MI)	Via Caracciolo, 29		NC	1896
371	AST	3a	EMI0057	MILANO (MI)	Via Civenna, 7		A3	1958
372	AST	3a	EMI0062	MILANO (MI)	Via Civenna, 7		A3	1958
373	AST	3a	EMI0070	MILANO (MI)	Via Civenna, 7		A3	1958
374	AST	3a	EMI0089	MILANO (MI)	Via Della Rovere, 11		A4	1932
375	ASI	3a	EMI0092	MILANO (MI)	Via Forze Armate, 116		A3	1933
376	ASI	3a	EMI0095	MILANO (MI)	Via Forze Armate, 116		A3	1933
377	AST	3a	EMI0106	MILANO (MI)	Via Giangirol Savoldo, 4		NC	1962
378	AST	3a	EMI0111	MILANO (MI)	Via Giulio Mazzarino, 1		NC	1933
379	AST	3a	EMI0115	MILANO (MI)	Via Mario Pagano, 22		NC	1895
380	ASI	3a	EMI0116	MILANO (MI)	Via Mario Pagano, 22		NC	1895
381	AST	3a	EMI0118	MILANO (MI)	Via Olivieri, 8		A4	1932
382	AST	3a	EMI0182	MILANO (MI)	Via Saint Bon, 5		NC	1932
383	ASI	3a	EMI0184	MILANO (MI)	Via Saint Bon, 5		NC	1932
384	AST	3a	EMI0185	MILANO (MI)	Via Saint Bon, 5		NC	1932
385	AST	3a	EMI0198	MILANO (MI)	Via Tarabella, 11		NC	1984
386	AST	3a	EMI0204	MILANO (MI)	Via V. Monti, 59		NC	1893
387	ASGC	3a	EMI0205	MILANO (MI)	Viale Forlanini, 37		NC	1948
388	AST	3a	EMI0218	MILANO (MI)	Viale Suzzani, 131		NC	1960
389	AST	3a	EVI0025	MONTECCHIO MAGGIORE	Via Ghisa, 4	0	NC	
390	AST	3a	EVI0026	MONTECCHIO MAGGIORE	Via Ghisa, 4	98,2	A3	1960
391	ASI	3a	EVI0027	MONTECCHIO MAGGIORE	Via Ghisa, 4	98,2	A3	1960
392	ASI	3a	EVI0028	MONTECCHIO MAGGIORE	Via Ghisa, 4	99,64	A3	1960
393	AST	3a	EVE0237	MUSILE DI PIAVE (VE)	Via Bellini, 45	100,08	A3	1986
394	AST	3a	EVE0238	MUSILE DI PIAVE (VE)	Via Bellini, 45	120,28	A3	1986
395	ASGC	3a	ETV0217	NERVESIA DELLA	Via Degli Eroi, 2	89,5	A3	1960
396	ASI	3a	ENO0001	NOVARA (NO)	Baluardo Lamarmora, 15	164,25	NC	
397	AST	3a	ENO0002	NOVARA (NO)	Via Curtatone, 5	176,5	NC	
398	AST	3a	ETV0220	ODERZO (TV)	Piazza Cavour, 8	128,82	A2	1963
399	AST	3a	ETV0221	ODERZO (TV)	Piazza Cavour, 8	128,82	A2	1963
400	AST	3a	ETV0222	ODERZO (TV)	Piazza Cavour, 4	128,82	A2	1963
401	AST	3a	ENO0058	OLEGGIO (NO)	Via San Bartolomeo, 15/17	84,93	NC	1966
402	AST	3a	ENO0059	OLEGGIO (NO)	Via San Bartolomeo, 15/17	113,48	NC	1966
403	AST	3a	ENO0060	OLEGGIO (NO)	Via San Bartolomeo, 15/17	135,93	NC	1966
404	AST	3a	ENO0061	OLEGGIO (NO)	Via San Bartolomeo, 15/17	94,43	NC	1966
405	AST	3a	ENO0062	OLEGGIO (NO)	Via San Bartolomeo, 15/17	121,82	NC	1966
406	AST	3a	ENO0063	OLEGGIO (NO)	Via San Bartolomeo, 15/17	90,38	NC	1966
407	AST	3a	ENO0064	OLEGGIO (NO)	Via San Bartolomeo, 15/17	91,14	NC	1966
408	AST	3a	ENO0065	OLEGGIO (NO)	Via San Bartolomeo, 15/17	90,11	NC	1966
409	AST	3a	ENO0066	OLEGGIO (NO)	Via San Bartolomeo, 15/17	106,61	NC	1966
410	AST	3a	ENO0067	OLEGGIO (NO)	Via San Bartolomeo, 15/17	89,35	NC	1966
411	AST	3a	ENO0068	OLEGGIO (NO)	Via San Bartolomeo, 15/17	105,26	NC	1966
412	AST	3a	ENO0069	OLEGGIO (NO)	Via San Bartolomeo, 15/17	83,66	NC	1966
413	AST	3a	ENO0070	OLEGGIO (NO)	Via San Bartolomeo, 15/17	106,52	NC	1966
414	AST	3a	ENO0079	OLEGGIO (NO)	Via San Bartolomeo, 17	98,25	NC	1966
415	AST	3a	ENO0081	OLEGGIO (NO)	Via San Bartolomeo, 17	112,48	NC	1966
416	AST	3a	EBS0079	OME (BS)	Località Monte Cimarone		NC	
417	AST	3a	ETO0459	OULX (TO)	Corso Montenero, 27	86,75	NC	1939
418	AST	3a	ETO0463	OULX (TO)	Corso Montenero, 27	86,75	NC	1939
419	AST	3a	EPD0026	PADOVA (PD)	Corso Milano, 121/B	95,38	A3	1948
420	ASI	3a	EPD0035	PADOVA (PD)	Corso Milano, 121	78,39	A3	1948
421	ASI	3a	EPD0042	PADOVA (PD)	Riviera San Benedetto, 8	146,41	A3	1948
422	AST	3a	EPD0056	PADOVA (PD)	Corso Milano, 121/A	72,69	A3	1951
423	AST	3a	EPD0057	PADOVA (PD)	Corso Milano, 121	80,6	A3	1948
424	AST	3a	EPD0065	PADOVA (PD)	Riviera San Benedetto, 28	180,53	A3	1951
425	ASI	3a	EPD0078	PADOVA (PD)	Prato Della Valle, 82	212,94	A3	1948
426	ASI	3a	EPD0080	PADOVA (PD)	Prato Della Valle, 66	190,02	A3	1948
427	ASI	3a	EPD0081	PADOVA (PD)	Prato Della Valle, 66	105,04	A3	1948
428	ASI	3a	EPD0082	PADOVA (PD)	Prato Della Valle, 66	247,46	A3	1948

N°	Classif.	Status	Codice Alloggi	Località	Indirizzo	mq.	Cat. Catasto	Anno Costr.
429	ASI	3a	EPD0083	PADOVA (PD)	Prato Della Valle, 65	139,71	A3	1948
430	ASI	3a	EPD0086	PADOVA (PD)	Via San Giovanni da Verdara	151,62	A3	1948
431	ASI	3a	EPD0088	PADOVA (PD)	Via San Giovanni da Verdara	153,56	A3	1948
432	AST	3a	EPD0095	PADOVA (PD)	Via Goethe, 28	69,6	A2	1961
433	AST	3a	EPD0098	PADOVA (PD)	Via Goethe, 28	95,53	A2	1959
434	ASI	3a	EPD0105	PADOVA (PD)	Via Altinate, 57	553,55	A1	1948
435	ASI	3a	EPD0107	PADOVA (PD)	Via Cavalletto, 2	139,41	A2	1962
436	AST	3a	EPD0110	PADOVA (PD)	Via Cavalletto, 2	115,36	A2	1962
437	ASIR	3a	EPD0112	PADOVA (PD)	Prato Della Valle, 66	480,56	A1	1948
438	ASI	3a	EPD0115	PADOVA (PD)	Via Lucatello, 3	130,37	A2	1976
439	ASI	3a	EPD0255	PADOVA (PD)	Prato Della Valle, 82	0	A2	1972
440	ASI	3a	EUD0579	PALMANOVA (UD)	Piazza Venezia, 7	146	A2	
441	AST	3a	EUD0582	PALMANOVA (UD)	Piazza Venezia, 4	110	A2	
442	AST	3a	EUD0589	PALMANOVA (UD)	Piazza Venezia, 3	106	A2	
443	AST	3a	EUD0594	PALMANOVA (UD)	Via Crimani, 3	131	A3	
444	AST	3a	EUD0611	PALMANOVA (UD)	Viale Stazione, 1	100	A3	
445	AST	3a	EUD0612	PALMANOVA (UD)	Viale Stazione, 1	100	A3	
446	AST	3a	EUD0615	PALMANOVA (UD)	Viale Stazione, 1	109	A3	
447	AST	3a	EUD0616	PALMANOVA (UD)	Viale Stazione, 1	109	A3	
448	AST	3a	EUD0619	PALMANOVA (UD)	Viale Stazione, 5	93	A3	
449	AST	3a	EUD0621	PALMANOVA (UD)	Viale Stazione, 5	93	A3	
450	AST	3a	EUD0624	PALMANOVA (UD)	Viale Stazione, 5	86	A3	
451	AST	3a	EUD0627	PALMANOVA (UD)	Via Gorizia, 1	77	A2	
452	AST	3a	EUD0633	PALMANOVA (UD)	Via Gorizia, 1	698	A2	
453	AST	3a	EUD0637	PALMANOVA (UD)	Via Gorizia, 1	98	A2	
454	AST	3a	EUD0649	PALMANOVA (UD)	Via Renier, 14	117	A3	
455	ASI	3a	EUD0650	PALMANOVA (UD)	Via Renier, 14	123	A3	
456	ASGC	3a	EPV0005	PAVIA (PV)	Via Riviera, 28		NC	1945
457	AST	3a	EPV0029	PAVIA (PV)	Via Riviera, 20		NC	1945
458	ASI	3a	EVR0342	PESCHIERA DEL GARDA	Via Villaggio Dall' Ora, 2	115,38	A2	1955
459	ASGC	3a	EVR0344	PESCHIERA DEL GARDA	Viale Della Stazione, 14	275,51	A2	1955
460	AST	3a	EVR0346	PESCHIERA DEL GARDA	Via Villaggio Dall' Ora, 5	79,07	A2	1953
461	AST	3a	EVR0351	PESCHIERA DEL GARDA	Via Villaggio Dall' Ora, 1	129,67	A2	1955
462	AST	3a	EVR0355	PESCHIERA DEL GARDA	Viale Della Stazione, 14	93,56	A3	1962
463	AST	3a	EVR0356	PESCHIERA DEL GARDA	Viale Della Stazione, 8	86,3	A2	1967
464	ASGC	3a	EVR0358	PESCHIERA DEL GARDA	Via Valeggio, 8	164,23	A3	1959
465	AST	3a	EVR0362	PESCHIERA DEL GARDA	Via Valeggio, 12	86,88	A3	1952
466	AST	3a	EVR0367	PESCHIERA DEL GARDA	Via Valeggio, 12	74,17	A3	1952
467	AST	3a	EVR0377	PESCHIERA DEL GARDA	Via Lazio, 2	137,35	A2	1991
468	AST	3a	EVR0379	PESCHIERA DEL GARDA	Via Lazio, 2	137,35	A2	1991
469	AST	3a	EVR0380	PESCHIERA DEL GARDA	Via Lazio, 2	137,35	A2	1991
470	AST	3a	ETO0467	PIANEZZA (TO)	Via San Pancrazio, 33	135,75	NC	1953
471	AST	3a	ETO0475	PINEROLO (TO)	Via Martiri Del XXI, 1	129,28	NC	1992
472	ASI	3a	ETO0484	PINEROLO (TO)	Via San Secondo, 12.	79,7	NC	1941
473	AST	3a	ETO0487	PINEROLO (TO)	Via San Secondo, 12.	108,11	NC	1941
474	ASI	3a	ETO0491	PINEROLO (TO)	Viale Cavalieri d'Italia	182,59	NC	
475	AST	3a	ECR0038	PIZZIGHETTONE (CR)	Via Quartiere, 5		NC	
476	AST	3a	ECR0040	PIZZIGHETTONE (CR)	Via Quartiere, 5		NC	
477	AST	3a	ECR0041	PIZZIGHETTONE (CR)	Via Quartiere, 5		NC	
478	AST	3a	ECR0042	PIZZIGHETTONE (CR)	Via Quartiere, 5		NC	
479	AST	3a	EBG0020	PONTE SAN PIETRO (BG)	Via Della Pace, 5		NC	1987
480	AST	3a	EBG0024	PONTE SAN PIETRO (BG)	Via Della Pace, 5		NC	1987
481	AST	3a	EBG0029	PONTE SAN PIETRO (BG)	Via Della Pace, 3		NC	1983
482	AST	3a	EPN0002	PORDENONE (PN)	Via Marconi, 18 (cond.misto)	97	A2	
483	ASI	3a	EPN0003	PORDENONE (PN)	Via Montereale, 17	212	A2	
484	ASI	3a	EPN0005	PORDENONE (PN)	Via Montereale, 17	155	A2	
485	ASI	3a	EPN0011	PORDENONE (PN)	Via Montereale, 17	152	A2	
486	AST	3a	EPN0015	PORDENONE (PN)	Via Cavalleria, 13	105	A3	
487	AST	3a	EPN0026	PORDENONE (PN)	Via Rotto, 3	54	NC	
488	AST	3a	EPN0027	PORDENONE (PN)	Via Rotto, 3	54	NC	
489	AST	3a	EPN0028	PORDENONE (PN)	Via Rotto, 3	54	NC	
490	AST	3a	EPN0029	PORDENONE (PN)	Via Rotto, 3	54	NC	

N°	Classif.	Status	Codice Alloggi	Località	Indirizzo	mq.	Cat. Catasto	Anno Costr.
491	AST	3a	EPN0030	PORDENONE (PN)	Via Rotto, 3	54	NC	
492	AST	3a	EPN0031	PORDENONE (PN)	Via Rotto, 3	54	NC	
493	AST	3a	EPN0032	PORDENONE (PN)	Via Rotto, 3	54	NC	
494	AST	3a	EPN0033	PORDENONE (PN)	Via Rotto, 3	54	NC	
495	AST	3a	EPN0045	PORDENONE (PN)	Via San Quirino, 86	107	A3	
496	ASI	3a	EPN0055	PORDENONE (PN)	Via Montereale, 12	43	A2	
497	AST	3a	EPN0057	PORDENONE (PN)	Via Montereale, 12	113	A2	
498	AST	3a	EVE0147	PORTOGRUARO (VE)	Via Romagna, 7	162,32	A3	1965
499	AST	3a	EVE0149	PORTOGRUARO (VE)	Via Romagna, 7	202,77	A3	1966
500	ASI	3a	EVE0156	PORTOGRUARO (VE)	Via Romagna, 7	105,97	A3	1965
501	AST	3a	EVE0159	PORTOGRUARO (VE)	Via Romagna, 7	148,04	A3	1965
502	AST	3a	EVE0160	PORTOGRUARO (VE)	Via Romagna, 7	151,62	A3	1965
503	AST	3a	EVE0161	PORTOGRUARO (VE)	Via Romagna, 7	111,28	A3	1965
504	AST	3a	EVE0162	PORTOGRUARO (VE)	Via Romagna, 7	107,85	A3	1966
505	ASI	3a	EVE0163	PORTOGRUARO (VE)	Via Romagna, 7	153,66	A3	1966
506	AST	3a	EVE0165	PORTOGRUARO (VE)	Via Romagna, 7	108,8	A3	1965
507	AST	3a	EVE0166	PORTOGRUARO (VE)	Via Romagna, 7	111,26	A3	1965
508	AST	3a	EVE0167	PORTOGRUARO (VE)	Via Romagna, 7	152,22	A3	1966
509	AST	3a	EVE0168	PORTOGRUARO (VE)	Via Romagna, 7	153,04	A3	1966
510	AST	3a	EVE0169	PORTOGRUARO (VE)	Via Romagna, 7	108,36	A3	1965
511	AST	3a	EVE0170	PORTOGRUARO (VE)	Via Romagna, 7	109,34	A3	1965
512	AST	3a	EVE0171	PORTOGRUARO (VE)	Via Romagna, 7	255,95	A3	1966
513	AST	3a	EVE0172	PORTOGRUARO (VE)	Via Romagna, 7	253,68	A3	1965
514	AST	3a	EVE0173	PORTOGRUARO (VE)	Via Dante Alighieri, 6	126,2	A3	1965
515	AST	3a	EVE0174	PORTOGRUARO (VE)	Via Dante Alighieri, 7	116,2	A3	1965
516	AST	3a	EVE0175	PORTOGRUARO (VE)	Via Dante Alighieri, 6	130,63	A3	1965
517	AST	3a	EVE0177	PORTOGRUARO (VE)	Via Dante Alighieri, 6	130,63	A3	1965
518	AST	3a	EVE0179	PORTOGRUARO (VE)	Via Dante Alighieri, 6	108,6	A3	1965
519	AST	3a	EVE0180	PORTOGRUARO (VE)	Via Dante Alighieri, 6	106,36	A3	1965
520	AST	3a	EVE0183	PORTOGRUARO (VE)	Viale Trieste, 3	66,06	A2	1966
521	AST	3a	EVE0186	PORTOGRUARO (VE)	Viale Trieste, 10	66,06	A2	1960
522	AST	3a	EVE0190	PORTOGRUARO (VE)	Viale Trieste, 10	111,44	A2	1960
523	AST	3a	EVE0191	PORTOGRUARO (VE)	Viale Trieste, 3	124	A2	1966
524	AST	3a	EVE0192	PORTOGRUARO (VE)	Viale Trieste, 10	66,06	A2	1960
525	AST	3a	EVE0201	PORTOGRUARO (VE)	Via San Giacomo, 43	108,88	A3	1978
526	AST	3a	EVE0211	PORTOGRUARO (VE)	Via San Giacomo, 85	95,74	A3	1978
527	AST	3a	EVE0213	PORTOGRUARO (VE)	Via San Giacomo, 43	101,62	A3	1978
528	AST	3a	EVE0225	PORTOGRUARO (VE)	Via Piranesi, 4	129,78	A2	1984
529	AST	3a	EAO0046	PRE SAINT DIDIER (AO)	Via Alles des Termes, 10	69,75	NC	
530	AST	3a	EUD0213	REMANZACCO (UD)	Via Del Sole, 103	169	A2	
531	AST	3a	EUD0215	REMANZACCO (UD)	Via Del Sole, 103	170	A2	
532	AST	3a	EUD0223	REMANZACCO (UD)	Via Del Sole, 101	159	A2	
533	AST	3a	EUD0224	REMANZACCO (UD)	Via Del Sole, 101	140	A2	
534	AST	3a	EUD0227	REMANZACCO (UD)	Via Del Sole, 101	159	A2	
535	AST	3a	EUD0229	REMANZACCO (UD)	Via Del Sole, 101	158	A2	
536	AST	3a	EUD0230	REMANZACCO (UD)	Via Del Sole, 101	139	A2	
537	AST	3a	EUD0233	REMANZACCO (UD)	Via Del Sole, 101	159	A2	
538	AST	3a	EUD0235	REMANZACCO (UD)	Via Del Sole, 101	160	A2	
539	ASGC	3a	EVC0060	ROASIO (VC)	Via Rovasenda, 9	174	NC	
540	AST	3a	ERO0006	ROVIGO (RO)	Via Stacche, 17	145,76	A2	1984
541	AST	3a	ERO0007	ROVIGO (RO)	Via Stacche, 17	128,52	A2	1984
542	AST	3a	ERO0010	ROVIGO (RO)	Via Stacche, 17	131,12	A2	1984
543	AST	3a	ERO0012	ROVIGO (RO)	Via Stacche, 17	145,86	A2	1984
544	AST	3a	ERO0013	ROVIGO (RO)	Via Stacche, 17	127,92	A2	1984
545	AST	3a	ERO0016	ROVIGO (RO)	Via Stacche, 17	131,92	A2	1984
546	AST	3a	ERO0018	ROVIGO (RO)	Via Stacche, 17	149,86	A2	1984
547	AST	3a	ERO0019	ROVIGO (RO)	Via Stacche, 19	149,25	A2	1986
548	AST	3a	ERO0020	ROVIGO (RO)	Via Stacche, 19	149,61	A2	1986
549	AST	3a	ERO0024	ROVIGO (RO)	Via Stacche, 19	149,25	A2	1986
550	AST	3a	ERO0025	ROVIGO (RO)	Via Stacche, 17	149,25	A2	1986
551	AST	3a	EPN0235	SACILE (PN)	Via Lacchin, 62	135	A3	
552	AST	3a	ECN0074	SALUZZO (CN)	Via Sant'Agostino, 12	144,51	NC	1953

N°	Classif.	Status	Codice Alloggi	Località	Indirizzo	mq.	Cat. Catasto	Anno Costr.
553	AST	3a	ECN0076	SALUZZO (CN)	Via Sant'Agostino, 12	110,37	NC	1953
554	AST	3a	ECN0077	SALUZZO (CN)	Via Sant'Agostino, 12	146,03	NC	1953
555	AST	3a	ECN0078	SALUZZO (CN)	Via Sant'Agostino, 12	134,85	NC	1953
556	AST	3a	EBZ0625	SAN CANDIDO (BZ)	Via Papirion, 6	0	A2	1996
557	AST	3a	ETO0499	SAN CARLO CANAVESE	Località Pologono, 6		NC	
558	AST	3a	ETO0501	SAN CARLO CANAVESE	Strada Poligono, 6.	174,17	NC	1980
559	ASI	3a	EVE0230	SAN DONA' DI PIAVE (VE)	Via Calnova, 81	142,4	A3	1986
560	AST	3a	EVE0231	SAN DONA' DI PIAVE (VE)	Via Calnova, 81	142,4	A3	1985
561	AST	3a	EVE0232	SAN DONA' DI PIAVE (VE)	Via Calnova, 81	145,91	A3	1985
562	AST	3a	EVE0240	SAN DONA' DI PIAVE (VE)	Via Centenario, 31	89,88	A3	1987
563	AST	3a	EGO0117	SAN LORENZO ISONTINO	Via Nazionale, 1/A	107	A3	
564	ASI	3a	EIM0025	SANREMO (IM)	Via Lamarmora, 317	135	NC	1938
565	AST	3a	EIM0026	SANREMO (IM)	Via Lamarmora, 317	89	NC	1938
566	AST	3a	EBS0081	SERLE (BS)	Via Cartadighe		NC	
567	AST	3a	EVA0017	SOLBIATE OLONA (VA)	Via IV novembre, 163		NC	1874
568	AST	3a	EVA0018	SOLBIATE OLONA (VA)	Via IV novembre, 163		NC	1874
569	AST	3a	EVA0028	SOLBIATE OLONA (VA)	Via IV novembre, 163		NC	1874
570	AST	3a	EVA0029	SOLBIATE OLONA (VA)	Via Per Busto Arsizio		NC	1993
571	AST	3a	EVA0030	SOLBIATE OLONA (VA)	Via Per Busto Arsizio		NC	1993
572	ASI	3a	EVA0032	SOLBIATE OLONA (VA)	Via Per Busto Arsizio		NC	1993
573	AST	3a	EVA0037	SOLBIATE OLONA (VA)	Via Per Busto Arsizio		NC	1993
574	AST	3a	EVA0038	SOLBIATE OLONA (VA)	Via Per Busto Arsizio		NC	1993
575	AST	3a	EVA0041	SOLBIATE OLONA (VA)	Via Per Busto Arsizio		NC	1993
576	AST	3a	EVA0043	SOLBIATE OLONA (VA)	Via Per Busto Arsizio		NC	1993
577	AST	3a	EVA0045	SOLBIATE OLONA (VA)	Via Per Busto Arsizio		NC	1993
578	AST	3a	EVA0046	SOLBIATE OLONA (VA)	Via Per Busto Arsizio		NC	1993
579	AST	3a	EVA0050	SOLBIATE OLONA (VA)	Via Per Busto Arsizio		NC	1993
580	AST	3a	EVA0054	SOLBIATE OLONA (VA)	Via Per Busto Arsizio, 18		NC	1984
581	AST	3a	EVA0066	SOLBIATE OLONA (VA)	Via Per Busto Arsizio, 18		NC	1984
582	ASI	3a	EPN0244	SFILIMBERGO (PN)	Deposito Munizioni	100	A3	
583	ASI	3a	EPN0252	SFILIMBERGO (PN)	Via Percoto, 1	158	A2	
584	AST	3a	EPN0273	SFILIMBERGO (PN)	Via Umberto I, 67	129	A2	
585	AST	3a	EPN0286	SFILIMBERGO (PN)	Via Filanda Vecchia	112	A3	
586	AST	3a	EPN0288	SFILIMBERGO (PN)	Via Filanda Vecchia	112	A3	
587	AST	3a	EPN0289	SFILIMBERGO (PN)	Via Filanda Vecchia	112	A3	
588	AST	3a	EPN0290	SFILIMBERGO (PN)	Via Filanda Vecchia	112	A3	
589	AST	3a	ETO0508	SUSA (TO)	Corso Francia, 22.	133,33	NC	1939
590	AST	3a	ETO0509	SUSA (TO)	Corso Francia, 22.	140,58	NC	1939
591	AST	3a	ETO0511	SUSA (TO)	Corso Francia, 22.	97,5	NC	1939
592	AST	3a	ETO0514	SUSA (TO)	Via Brunetta, 8.	105,18	NC	1939
593	AST	3a	ETO0516	SUSA (TO)	Via Brunetta, 8.	111,6	NC	1939
594	AST	3a	ETO0517	SUSA (TO)	Via Brunetta, 8.	73	NC	1939
595	AST	3a	EBL0065	TAI DI CADORE (BL)	Via Cortina, 10	136,44	A2	1959
596	ASI	3a	EBL0074	TAI DI CADORE (BL)	Via Degli Alpini, 18	108,28	A2	1987
597	AST	3a	EUD0695	TARCENTO (UD)	Via Zardini, 5/A	156	A2	
598	AST	3a	EUD0696	TARCENTO (UD)	Via Zardini, 5/A	157	A2	
599	AST	3a	EUD0698	TARCENTO (UD)	Via Zardini, 3/6	154	A2	
600	ASI	3a	EUD0699	TARCENTO (UD)	Via Zardini, 5/A	158	A2	
601	AST	3a	EUD0700	TARCENTO (UD)	Via Zardini, 5/A	156	A2	
602	AST	3a	EUD0703	TARCENTO (UD)	Via Zardini, 5/A	140	A2	
603	AST	3a	EUD0704	TARCENTO (UD)	Via Zardini, 5/B	133	A2	
604	AST	3a	EUD0706	TARCENTO (UD)	Via Zardini, 5/B	131	A2	
605	AST	3a	EUD0707	TARCENTO (UD)	Via Zardini, 5/B	138	A2	
606	AST	3a	EUD0709	TARCENTO (UD)	Via Zardini, 5/B	139	A2	
607	AST	3a	EUD0712	TARCENTO (UD)	Via Zardini, 5/B	131	A2	
608	ASI	3a	EUD0735	TARVISIO (UD)	Via Priesnig, 8	155	A3	
609	AST	3a	EUD0739	TOLMEZZO (UD)	Via Marchi, 4	152	A3	
610	AST	3a	EUD0742	TOLMEZZO (UD)	Via Battisti, 21	104	A2	
611	AST	3a	EUD0743	TOLMEZZO (UD)	Via Venzone, 23	145	A2	
612	AST	3a	EUD0744	TOLMEZZO (UD)	Via Tiro a Segno, 11	146	A2	
613	AST	3a	EUD0747	TOLMEZZO (UD)	Via Venzone, 21	146	A2	
614	AST	3a	EUD0751	TOLMEZZO (UD)	Via Venzone, 19	146	A2	

N°	Classif.	Status	Codice Alloggi	Località	Indirizzo	mq.	Cat. Catasto	Anno Costr.
615	ASI	3a	EUD0753	TOLMEZZO (UD)	Via Venzone, 19	146	A2	
616	AST	3a	EUD0754	TOLMEZZO (UD)	Via Venzone, 21	146	A2	
617	AST	3a	EUD0760	TOLMEZZO (UD)	Via Chiamue, 16/A	134	A2	
618	ASI	3a	EUD0761	TOLMEZZO (UD)	Via Chiamue, 16/A	138	A2	
619	ASI	3a	EUD0765	TOLMEZZO (UD)	Via Chiamue, 16/B	138	A2	
620	ASGC	3a	EUD0768	TOLMEZZO-SAPPADA (UD)	Via Ecchè, 26	81	A3	
621	ASI	3a	ETO0002	TORINO (TO)	Corso Matteotti, 16	186,17	NC	1957
622	ASIR	3a	ETO0003	TORINO (TO)	Corso Matteotti, 16	173,97	NC	1957
623	ASI	3a	ETO0008	TORINO (TO)	Corso Matteotti, 16	254,34	NC	1957
624	ASGC	3a	ETO0010	TORINO (TO)	Corso Matteotti, 16	111,72	NC	
625	AST	3a	ETO0033	TORINO (TO)	Via Bertolotti, 15	90,33	NC	1958
626	AST	3a	ETO0071	TORINO (TO)	Via Confienza, 22	112,54	A2	1957
627	AST	3a	ETO0074	TORINO (TO)	Corso Galileo Ferraris, 15	77,67	NC	
628	ASI	3a	ETO0076	TORINO (TO)	Corso Galileo Ferraris, 15	98,88	NC	
629	AST	3a	ETO0077	TORINO (TO)	Corso Galileo Ferraris, 15	104,9	NC	
630	AST	3a	ETO0078	TORINO (TO)	Corso Galileo Ferraris, 15	88,02	NC	
631	AST	3a	ETO0086	TORINO (TO)	Corso Galileo Ferraris, 17	88,7	A2	
632	AST	3a	ETO0092	TORINO (TO)	Corso Galileo Ferraris, 17	88,13	A2	
633	AST	3a	ETO0119	TORINO (TO)	Via Del Carmine, 18	87,03	NC	1964
634	ASI	3a	ETO0133	TORINO (TO)	Via Tirreno, 67	133,11	NC	1958
635	AST	3a	ETO0138	TORINO (TO)	Piazza Bruno Caccia, 3	76,2	NC	
636	AST	3a	ETO0140	TORINO (TO)	Piazza Bruno Caccia, 3	117,68	A2	1983
637	AST	3a	ETO0142	TORINO (TO)	Piazza Bruno Caccia, 3	119,58	A2	1983
638	ASI	3a	ETO0146	TORINO (TO)	Piazza Bruno Caccia, 3	119,58	A2	1983
639	AST	3a	ETO0155	TORINO (TO)	Piazza Bruno Caccia, 3	127,53	A2	1983
640	AST	3a	ETO0163	TORINO (TO)	Piazza Bruno Caccia, 3	97,12	A2	1983
641	AST	3a	ETO0167	TORINO (TO)	Piazza Bruno Caccia, 3	128,73	A2	1983
642	AST	3a	ETO0168	TORINO (TO)	Piazza Bruno Caccia, 3	121,93	A2	1983
643	AST	3a	ETO0177	TORINO (TO)	Piazza Bruno Caccia, 3	121,93	A2	1983
644	AST	3a	ETO0217	TORINO (TO)	Corso Pascoli, 22	87,53	A3	1961
645	AST	3a	ETO0221	TORINO (TO)	Corso Sebastopoli, 80	118,94	NC	1984
646	ASI	3a	ETO0231	TORINO (TO)	Corso Sebastopoli, 80	126,37	NC	1984
647	AST	3a	ETO0237	TORINO (TO)	Corso Sebastopoli, 80	128,69	NC	1984
648	ASI	3a	ETO0245	TORINO (TO)	Corso Sebastopoli, 80	129,08	NC	1984
649	AST	3a	ETO0247	TORINO (TO)	Corso Sebastopoli, 80	128,57	NC	1984
650	AST	3a	ETO0250	TORINO (TO)	Corso Sebastopoli, 80	134,09	NC	1984
651	AST	3a	ETO0251	TORINO (TO)	Corso Sebastopoli, 80	126,25	NC	1984
652	AST	3a	ETO0253	TORINO (TO)	Corso Sebastopoli, 80	133,06	NC	1984
653	AST	3a	ETO0258	TORINO (TO)	Corso Sebastopoli, 80	112,93	NC	1984
654	ASI	3a	ETO0261	TORINO (TO)	Corso Sebastopoli, 80	122,81	NC	1984
655	AST	3a	ETO0278	TORINO (TO)	Via Don Bosco, 54	123,52	NC	1994
656	AST	3a	ETO0286	TORINO (TO)	Via Don Bosco, 52	122,45	NC	1994
657	AST	3a	ETO0293	TORINO (TO)	Via Don Bosco, 52	99,42	NC	1994
658	AST	3a	ETO0317	TORINO (TO)	Via Aquila, 9	99,42	NC	1994
659	ASGC	3a	ETO0326	TORINO (TO)	Via Don Bosco, 100	78,5	NC	
660	AST	3a	ETO0330	TORINO (TO)	Via Don Bosco, 100	70,81	A4	
661	AST	3a	ETO0331	TORINO (TO)	Via Don Bosco, 100	95,72	A4	
662	AST	3a	ETO0335	TORINO (TO)	Via Santa Maria Mazzarello, 40	89,03	NC	
663	AST	3a	ETO0340	TORINO (TO)	Via Santa Maria Mazzarello, 40	107,7	NC	
664	AST	3a	ETO0365	TORINO (TO)	Corso Rosselli, 176	96,1	A2	
665	AST	3a	ETO0376	TORINO (TO)	Corso Brunelleschi, 112	173,32	NC	
666	AST	3a	ETO0388	TORINO (TO)	Via Verdi, 7		NC	
667	ASI	3a	ETO0389	TORINO (TO)	Via Verdi, 7		NC	
668	ASI	3a	ETO0395	TORINO (TO)	Corso IV Novembre, 66		NC	
669	AST	3a	ETO0399	TORINO (TO)	Via Tunisi, 1-3-5	78,1	A3	1952
670	AST	3a	ETO0405	TORINO (TO)	Via Tunisi, 1-3-5	64,5	A3	1952
671	AST	3a	ETO0408	TORINO (TO)	Via Tunisi, 1-3-5	78,38	A3	1952
672	ASI	3a	ETO0419	TORINO (TO)	Corso Francia, 136		NC	
673	ASGC	3a	ETO0421	TORINO (TO)	Corso Francia, 136	127,08	NC	
674	ASGC	3a	ETO0427	TORINO (TO)	Corso Galileo Ferraris, 20	77,78	NC	
675	AST	3a	ETN0032	TRENTO (TN)	Corso Alpini, 11	119,4	A2	1952
676	ASI	3a	ETV0049	TREVISO (TV)	Via Del Mozzato, 40	208,75	A2	1973

N°	Classif.	Status	Codice Alloggi	Località	Indirizzo	mq.	Cat. Catasto	Anno Costr.
677	ASI	3a	ETV0071	TREVISO (TV)	Via Capodistria, 21	220,2	A2	1983
678	ASI	3a	ETS0003	TRIESTE (TS)	Via Belpoggio, 19 - 21	177,22	A3	
679	AST	3a	ETS0004	TRIESTE (TS)	Via Belpoggio, 19 - 21	58,8	A3	
680	ASI	3a	ETS0005	TRIESTE (TS)	Via Belpoggio, 19 - 21	121,32	A3	
681	ASI	3a	ETS0008	TRIESTE (TS)	Via Belpoggio, 19 - 21	220,19	A3	
682	ASI	3a	ETS0011	TRIESTE (TS)	Via Belpoggio, 19 - 21	196,11	A3	
683	AST	3a	ETS0013	TRIESTE (TS)	Via Donadoni, 21	135,64	A3	
684	AST	3a	ETS0020	TRIESTE (TS)	Via Donadoni, 21	105	A3	
685	AST	3a	ETS0024	TRIESTE (TS)	Via Donadoni, 23	81	A3	
686	AST	3a	ETS0027	TRIESTE (TS)	Via Cumano, 1	84,02	A3	
687	AST	3a	ETS0058	TRIESTE (TS)	Vicolo Ospitale Militare, 9	77,18	A3	
688	AST	3a	ETS0064	TRIESTE (TS)	Vicolo Ospitale Militare, 9	85,26	A3	
689	AST	3a	ETS0069	TRIESTE (TS)	Vicolo Ospitale Militare, 9	143,66	A3	
690	AST	3a	ETS0075	TRIESTE (TS)	Vicolo Ospitale Militare, 9	73,57	A3	
691	AST	3a	ETS0076	TRIESTE (TS)	Vicolo Ospitale Militare, 9	76,09	A3	
692	AST	3a	ETS0078	TRIESTE (TS)	Vicolo Ospitale Militare, 9	86,41	A3	
693	AST	3a	ETS0079	TRIESTE (TS)	Vicolo Ospitale Militare, 9	124,31	A3	
694	AST	3a	ETS0080	TRIESTE (TS)	Vicolo Ospitale Militare, 9	113,98	A3	
695	AST	3a	ETS0084	TRIESTE (TS)	Via Rota, 9	93,31	A3	
696	AST	3a	ETS0085	TRIESTE (TS)	Via Rota, 9	109,83	A3	
697	AST	3a	ETS0093	TRIESTE (TS)	Via Revoltella, 36	58,6	A3	
698	AST	3a	ETS0094	TRIESTE (TS)	Via Revoltella, 36	61	A3	
699	AST	3a	ETS0095	TRIESTE (TS)	Via Revoltella, 36	61	A3	
700	AST	3a	ETS0096	TRIESTE (TS)	Via Revoltella, 36	61	A3	
701	AST	3a	ETS0097	TRIESTE (TS)	Via Revoltella, 36	61	A3	
702	AST	3a	ETS0098	TRIESTE (TS)	Via Revoltella, 36	61	A3	
703	AST	3a	ETS0099	TRIESTE (TS)	Via Revoltella, 36	61	A3	
704	AST	3a	ETS0100	TRIESTE (TS)	Via Revoltella, 36	61	A3	
705	AST	3a	ETS0101	TRIESTE (TS)	Via Revoltella, 36	61	A3	
706	AST	3a	ETS0102	TRIESTE (TS)	Via Revoltella, 36	61	A3	
707	AST	3a	ETS0103	TRIESTE (TS)	Via Mameli, 1	58,3	A3	
708	AST	3a	ETS0104	TRIESTE (TS)	Via Mameli, 1	58,3	A3	
709	AST	3a	ETS0105	TRIESTE (TS)	Via Mameli, 1	61,25	A3	
710	AST	3a	ETS0106	TRIESTE (TS)	Via Mameli, 1	57,25	A3	
711	AST	3a	ETS0107	TRIESTE (TS)	Via Mameli, 1	62,5	A3	
712	AST	3a	ETS0108	TRIESTE (TS)	Via Mameli, 1	61,25	A3	
713	AST	3a	ETS0109	TRIESTE (TS)	Via Mameli, 1	58,3	A3	
714	AST	3a	ETS0110	TRIESTE (TS)	Via Mameli, 1	58,3	A3	
715	AST	3a	ETS0111	TRIESTE (TS)	Via Mameli, 1	61,25	A3	
716	AST	3a	ETS0112	TRIESTE (TS)	Via Mameli, 1	62,5	A3	
717	AST	3a	ETS0129	TRIESTE (TS)	Via Castaldi, 3/5 (cond.misto)	97,42	A2	
718	AST	3a	ETS0130	TRIESTE (TS)	Via Castaldi, 3/5 (cond.misto)	97,52	A2	
719	AST	3a	EUD0001	UDINE (UD)	Via Cussignacco 21/A	100	A2	
720	AST	3a	EUD0003	UDINE (UD)	Via Cussignacco 21/A	93	A2	
721	AST	3a	EUD0005	UDINE (UD)	Via Cussignacco 21/A	56	A2	
722	ASI	3a	EUD0006	UDINE (UD)	Via Cussignacco, 21	189	A2	
723	ASI	3a	EUD0009	UDINE (UD)	Via Cussignacco, 21	182	A2	
724	ASI	3a	EUD0010	UDINE (UD)	Via Cussignacco 21/A	217	A2	
725	AST	3a	EUD0014	UDINE (UD)	Via Trento, 97	127	A3	
726	AST	3a	EUD0023	UDINE (UD)	Via Trento, 101	88	A3	
727	AST	3a	EUD0024	UDINE (UD)	Via Trento, 101	86	A3	
728	AST	3a	EUD0025	UDINE (UD)	Via Trento, 101	88	A3	
729	AST	3a	EUD0030	UDINE (UD)	Via Trento, 101	86	A3	
730	AST	3a	EUD0032	UDINE (UD)	Via Fruch, 8	86	A2	
731	AST	3a	EUD0033	UDINE (UD)	Via Fruch, 8		A2	
732	AST	3a	EUD0034	UDINE (UD)	Via Fruch, 14		A2	
733	AST	3a	EUD0035	UDINE (UD)	Via Fruch, 14		A2	
734	AST	3a	EUD0036	UDINE (UD)	Via Fruch, 14		A2	
735	AST	3a	EUD0037	UDINE (UD)	Via Brigata Re, 33		NC	
736	ASI	3a	EUD0038	UDINE (UD)	Via Brigata Re, 33		A2	
737	AST	3a	EUD0045	UDINE (UD)	Via Buttrio, 31		A3	
738	AST	3a	EUD0046	UDINE (UD)	Via Buttrio, 31		A3	

N°	Classif.	Status	Codice Alloggi	Località	Indirizzo	mq.	Cat. Catasto	Anno Costr.
739	ASI	3a	EUD0047	UDINE (UD)	Via Buttrio, 31		A3	
740	ASI	3a	EUD0048	UDINE (UD)	Via Buttrio, 31		A3	
741	AST	3a	EUD0049	UDINE (UD)	Via Campoformido, 8	70	A3	
742	AST	3a	EUD0052	UDINE (UD)	Via Campoformido, 8	70	A3	
743	AST	3a	EUD0063	UDINE (UD)	Via D'Aronco, 9 (cond.misto)	122	A2	
744	ASI	3a	EUD0064	UDINE (UD)	Via D'Aronco, 9 (cond.misto)	111	A2	
745	AST	3a	EUD0065	UDINE (UD)	Via D'Aronco, 9 (cond.misto)	115	A2	
746	ASI	3a	EUD0073	UDINE (UD)	Via D'Aronco, 9 (cond.misto)	115	A2	
747	AST	3a	EUD0074	UDINE (UD)	Via D'Aronco, 9 (cond.misto)	105	A2	
748	AST	3a	EUD0088	UDINE (UD)	Viale Leonardo da Vinci, 91	89	A2	
749	AST	3a	EUD0089	UDINE (UD)	Viale Leonardo da Vinci, 91	101	A2	
750	ASI	3a	EUD0091	UDINE (UD)	Viale Leonardo da Vinci, 91	39	A2	
751	AST	3a	EUD0095	UDINE (UD)	Viale Tullio, 24 (cond.misto)	104	A2	
752	AST	3a	EUD0096	UDINE (UD)	Viale Tullio, 24 (cond.misto)	118	A2	
753	AST	3a	EUD0097	UDINE (UD)	Viale Tullio, 24 (cond.misto)	118	A2	
754	AST	3a	EUD0098	UDINE (UD)	Viale Tullio, 24 (cond.misto)	104	A2	
755	AST	3a	EUD0099	UDINE (UD)	Viale Venezia, 398	120	A2	
756	ASI	3a	EUD0100	UDINE (UD)	Viale Venezia, 396	61	A2	
757	AST	3a	EUD0103	UDINE (UD)	Viale Venezia, 398	112	A2	
758	AST	3a	EUD0110	UDINE (UD)	Viale Venezia, 398	107	A2	
759	AST	3a	EUD0114	UDINE (UD)	Viale Venezia, 398	107	A2	
760	ASI	3a	EUD0115	UDINE (UD)	Viale Venezia, 398	112	A2	
761	AST	3a	EUD0117	UDINE (UD)	Viale Venezia, 398	100	A2	
762	AST	3a	EUD0120	UDINE (UD)	Viale Venezia, 396	99	A2	
763	AST	3a	EUD0122	UDINE (UD)	Viale Venezia, 398	107	A2	
764	AST	3a	EUD0125	UDINE (UD)	Via Lumignacco, 171/5	87	A3	
765	AST	3a	EUD0130	UDINE (UD)	Via Della Polveriera, 94/4 Pal. A	106	A3	
766	AST	3a	EUD0142	UDINE (UD)	Via della Polveriera, 94/4 Pal. B	110	A3	
767	AST	3a	EUD0147	UDINE (UD)	Via della Polveriera, 94/4 Pal. B	106	A3	
768	AST	3a	EUD0150	UDINE (UD)	Via della Polveriera, 94/4 Pal. B	105	A3	
769	AST	3a	EUD0154	UDINE (UD)	Via Presani, 25	139	A2	
770	AST	3a	EUD0158	UDINE (UD)	Via Natolini, 30	94	A2	
771	AST	3a	EUD0172	UDINE (UD)	Viale Venezia, 396	107	A2	
772	AST	3a	EUD0178	UDINE (UD)	Via T.Deciani, 103	75	A2	
773	AST	3a	EUD0189	UDINE (UD)	Via T.Deciani, 103	81	A2	
774	AST	3a	EUD0191	UDINE (UD)	Viale Venezia, 100 (cond.misto)	87	A2	
775	AST	3a	EUD0195	UDINE (UD)	Viale Venezia, 100 (cond.misto)	88	A2	
776	AST	3a	EUD0198	UDINE (UD)	Viale Venezia, 100 (cond.misto)	125	A2	
777	AST	3a	EUD0200	UDINE (UD)	Viale Venezia, 100 (cond.misto)	125	A2	
778	AST	3a	EUD0201	UDINE (UD)	Viale Venezia, 100 (cond.misto)	90	A2	
779	AST	3a	EUD0206	UDINE (UD)	Viale Venezia, 100 (cond.misto)	125	A2	
780	AST	3a	EUD0238	UDINE (UD)	Via Del Pioppo, 19 SC."A"	130	A2	
781	AST	3a	EUD0240	UDINE (UD)	Via Del Pioppo, 19 SC."A"	130	A2	
782	AST	3a	EUD0242	UDINE (UD)	Via Del Pioppo, 19 SC."A"	130	A2	
783	AST	3a	EUD0248	UDINE (UD)	Via Del Pioppo, 19 SC."A"	131	A2	
784	AST	3a	EUD0251	UDINE (UD)	Via Del Pioppo, 19 SC."A"	129	A2	
785	ASI	3a	EUD0252	UDINE (UD)	Via Del Pioppo, 19 SC."A"	128	A2	
786	ASI	3a	EUD0254	UDINE (UD)	Via Del Pioppo, 19 SC."A"	133	A2	
787	AST	3a	EUD0263	UDINE (UD)	Via Del Pioppo, 19 SC."C"	106	A2	
788	AST	3a	EUD0277	UDINE (UD)	Via Del Pioppo, 19 SC."C"	108	A2	
789	ASI	3a	EUD0302	UDINE (UD)	Via Pirona, 40	153	A2	
790	AST	3a	EUD0303	UDINE (UD)	Via Pirona, 40	141	A2	
791	ASI	3a	EUD0304	UDINE (UD)	Via Pirona, 40	134	A2	
792	AST	3a	EUD0306	UDINE (UD)	Via Pirona, 42	96	A2	
793	AST	3a	EUD0315	UDINE (UD)	Via Pirona, 42	95	A2	
794	AST	3a	EUD0316	UDINE (UD)	Via Pirona, 42	95	A2	
795	AST	3a	EUD0318	UDINE (UD)	Via Gortani, 60	80	A3	
796	AST	3a	EUD0320	UDINE (UD)	Via Gortani, 60	116	A3	
797	AST	3a	EUD0326	UDINE (UD)	Via Gortani, 60	103	A3	
798	AST	3a	EUD0331	UDINE (UD)	Via Gortani, 50	103	A3	
799	AST	3a	EUD0338	UDINE (UD)	Via Gortani, 60	140	A3	
800	AST	3a	EUD0361	UDINE (UD)	Via Tagliamento, 11/2	116	A2	

N°	Classif.	Status	Codice Alloggi	Località	Indirizzo	mq.	Cat. Catasto	Anno Costr.
801	ASI	3a	EUD0362	UDINE (UD)	Via Tagliamento, 11/2	120	A2	
802	AST	3a	EUD0365	UDINE (UD)	Via Tagliamento, 11/2	116	A2	
803	AST	3a	EUD0366	UDINE (UD)	Via Tagliamento, 11/2	120	A2	
804	AST	3a	EUD0390	UDINE (UD)	Via Martignacco, 331	127	A2	
805	AST	3a	EUD0410	UDINE (UD)	Via Fruch, 8	123	A2	
806	AST	3a	EUD0411	UDINE (UD)	Via Fruch, 8	123	A2	
807	AST	3a	EBZ0724	VARNA (BZ)	Via Vecchia N. 2	138	A2	1997
808	ASI	3a	EVE0004	VENEZIA (VE)	Via Castello, 2187	225,12	A3	1958
809	AST	3a	EVE0008	VENEZIA (VE)	Via Castello, 2780	142,16	A3	1946
810	AST	3a	EVE0010	VENEZIA (VE)	Via Castello, 2780	114,68	A3	1946
811	ASI	3a	EVE0015	VENEZIA (VE)	Via Castello, 4142	158	A3	1962
812	AST	3a	EVE0016	VENEZIA (VE)	Via Castello, 4142	114	A3	1962
813	ASI	3a	EVE0024	VENEZIA (VE)	Via Morandi, 9	90,8	A3	1950
814	AST	3a	EVE0043	VENEZIA MESTRE (VE)	Via Poerio, 24	144,22	A4	1963
815	AST	3a	EVE0047	VENEZIA MESTRE (VE)	Via Poerio, 24	87,64	A4	1963
816	AST	3a	EVE0060	VENEZIA MESTRE (VE)	Via Cimitero, 45	0	A3	1958
817	AST	3a	EVE0061	VENEZIA MESTRE (VE)	Via Cimitero, 45		NC	
818	AST	3a	EVE0070	VENEZIA MESTRE (VE)	Via Piave, 17	125,35	A3	1954
819	AST	3a	EVE0118	VENEZIA MESTRE (VE)	Via Camporese, 129	0	NC	1991
820	AST	3a	EVE0129	VENEZIA MESTRE (VE)	Via Camporese, 139	0	NC	1991
821	AST	3a	EUD0562	VENZONE (Fraz. Carnia) (UD)	Via Tugliezzo, 2	126	A3	
822	AST	3a	EUD0564	VENZONE (Fraz. Carnia) (UD)	Via Tugliezzo, 2	126	A3	
823	AST	3a	EUD0565	VENZONE (Fraz. Carnia) (UD)	Via Tugliezzo, 2	126	A3	
824	ASI	3a	EVC0001	VERCELLI (VC)	Corso Casale	193,95	NC	
825	AST	3a	EVC0009	VERCELLI (VC)	Strada Canton Billiemme	122,67	NC	1984
826	ASI	3a	EVC0014	VERCELLI (VC)	Strada Canton Billiemme	122,67	NC	1984
827	AST	3a	EVC0018	VERCELLI (VC)	Strada Canton Billiemme	122,67	NC	1984
828	AST	3a	EVC0038	VERCELLI (VC)	Via A. Manzoni, 27	83,8	NC	1871
829	AST	3a	EVC0040	VERCELLI (VC)	Via A. Manzoni, 27	106,55	NC	1871
830	ASI	3a	EVR0003	VERONA (VR)	Stradone Porta Palio, 49	161,4	A4	1960
831	AST	3a	EVR0008	VERONA (VR)	Piazzetta Santo Spirito	130	A3	1960
832	ASI	3a	EVR0009	VERONA (VR)	Piazzetta Santo Spirito	185,75	A3	1960
833	AST	3a	EVR0014	VERONA (VR)	Stradone Porta Palio, 47	111,22	A4	1961
834	AST	3a	EVR0017	VERONA (VR)	Via Torrette, 3	118,75	A3	1959
835	AST	3a	EVR0019	VERONA (VR)	Via Torrette, 3	124,99	A3	1959
836	AST	3a	EVR0020	VERONA (VR)	Via Torrette, 3	139,76	A3	1959
837	AST	3a	EVR0021	VERONA (VR)	Via Torrette, 3	157,8	A3	1959
838	ASI	3a	EVR0022	VERONA (VR)	Via Torrette, 3	168,25	A3	1959
839	AST	3a	EVR0023	VERONA (VR)	Via Torrette, 3	121,02	A3	1959
840	AST	3a	EVR0024	VERONA (VR)	Via Torrette, 3	123,36	A3	1959
841	AST	3a	EVR0027	VERONA (VR)	Via Torrette, 3	99,36	A3	1959
842	ASI	3a	EVR0029	VERONA (VR)	Via Roma, 32	199,59	A2	1960
843	ASI	3a	EVR0041	VERONA (VR)	Strada San Michele, 27	139,02	A3	1960
844	ASI	3a	EVR0042	VERONA (VR)	Strada San Michele, 27	133	A3	1960
845	AST	3a	EVR0068	VERONA (VR)	Via Col. Galliano, 15	114,62	A3	1960
846	AST	3a	EVR0069	VERONA (VR)	Via Col. Galliano, 15	182,75	A3	1960
847	AST	3a	EVR0072	VERONA (VR)	Via Col. Galliano, 15	131,97	A3	1960
848	AST	3a	EVR0091	VERONA (VR)	Via Col. Galliano, 17	108,59	A3	1956
849	AST	3a	EVR0093	VERONA (VR)	Via Col. Galliano, 17	109,81	A3	1956
850	AST	3a	EVR0094	VERONA (VR)	Via Col. Galliano, 17	109,9	A3	1956
851	AST	3a	EVR0095	VERONA (VR)	Via Col. Galliano, 17	104,09	A3	1956
852	AST	3a	EVR0106	VERONA (VR)	Via San Giovanni Della Paglia	88,73	A3	1958
853	AST	3a	EVR0108	VERONA (VR)	Via San Giovanni Della Paglia	102,78	A3	1958
854	AST	3a	EVR0111	VERONA (VR)	Via San Giovanni Della Paglia	102,78	A3	1958
855	AST	3a	EVR0114	VERONA (VR)	Via San Giovanni Della Paglia	89,34	A3	1958
856	AST	3a	EVR0123	VERONA (VR)	Via Manzoni, 5	118,64	A3	1964
857	AST	3a	EVR0131	VERONA (VR)	Via Manzoni, 7	102,88	A3	1964
858	AST	3a	EVR0142	VERONA (VR)	Via Dolomiti, 16	128,44	A3	1964
859	AST	3a	EVR0153	VERONA (VR)	Via Nazionale, 25	119,36	A3	1964
860	AST	3a	EVR0161	VERONA (VR)	Viale Dell' Università, 5	172,11	A3	1969
861	ASI	3a	EVR0162	VERONA (VR)	Viale Dell' Università, 5	140,94	A3	1969
862	AST	3a	EVR0168	VERONA (VR)	Via Cantarane, 12/C	111,91	A3	1962

N°	Classif.	Status	Codice Alloggi	Località	Indirizzo	mq.	Cat. Catasto	Anno Costr.
863	AST	3a	EVR0169	VERONA (VR)	Via Gallizioli, 15	114,49	A2	1984
864	AST	3a	EVR0186	VERONA (VR)	Via Gallizioli, 19	114,49	A2	1984
865	AST	3a	EVR0210	VERONA (VR)	Via Caperle, 21	114,49	A2	1984
866	AST	3a	EVR0217	VERONA (VR)	Via Cavour, 4/E	152,17	A2	1981
867	AST	3a	EVR0218	VERONA (VR)	Via Cavour, 4	146,81	A2	1981
868	AST	3a	EVI0008	VICENZA (VI)	Via Delle Casermette, 9	99,36	A3	1963
869	AST	3a	EVI0013	VICENZA (VI)	Via Delle Casermette, 9	99,36	A3	1963
870	ASI	3a	EVI0019	VICENZA (VI)	Via Stradella Dei Forti	0	A3	1958
871	AST	3a	EVI0020	VICENZA (VI)	Via Stradella Dei Forti	96,83	A3	1958
872	AST	3a	EVI0021	VICENZA (VI)	Via Stradella Dei Forti	74,2	A3	1958
873	ASI	3a	EVI0035	VICENZA (VI)	Via Cantù, 15	112,76	A3	1960
874	AST	3a	ETV0245	VITTORIO VENETO (TV)	Via Serafini, 1	148,24	A2	1961
875	ASI	3a	ETV0246	VITTORIO VENETO (TV)	Via Galileo Galilei, 51	169,93	A2	1961
876	AST	3a	ETV0248	VITTORIO VENETO (TV)	Via Galileo Galilei, 57	147,74	A2	1961
877	AST	3a	ETV0249	VITTORIO VENETO (TV)	Via Galileo Galilei, 51	169,87	A2	1961
878	AST	3a	ETV0253	VITTORIO VENETO (TV)	Via Galileo Galilei, 67	157,62	A2	1961
879	ASI	3a	ETV0255	VITTORIO VENETO (TV)	Via Serafini, 5	147,14	A2	1961
880	ASI	3a	ETV0259	VITTORIO VENETO (TV)	Via Serafini, 5	154,78	A2	1961
881	AST	3a	ETV0260	VITTORIO VENETO (TV)	Via Serafini, 5	155,53	A2	1961

ALLOGGI DI SERVIZIO

ESERCITO

“ATTESA LAVORI”

ANNESSO 3

APPENDICE 1

COMANDO RFC INTERREGIONALE CENTRO

**COMANDO RFC INTERREGIONALE CENTRO
ALLOGGI DI SERVIZIO**

Attesa Lavori - Tot.

724

Situazione aggiornata al: 12 dicembre 2002

Annesso 3-Appendice 1

N°	Classif.	Status	Codice Alloggi	Località	Indirizzo	mq.	Cat. Catasto	Anno Costr.
1	AST	3A	ERM4417	ANZIO	Via Roma, 1	96,00	A2	1950
2	AST	3A	ERM4488	ANZIO	Stradone delle Falasche	61,37	A4	1945
3	AST	3A	ERM3236	AURELIA	Via Aurelia Nord, 100	65,46	A2	1955
4	AST	3A	ERM2105	BRACCIANO	Via Carlo Marchi, 2-4	126,94	A2	1952
5	AST	3A	ERM2114	BRACCIANO	Via Carlo Marchi, 2-4	89,48	A2	1952
6	AST	3A	ERM2117	BRACCIANO	Via Carlo Marchi, 2-4	89,48	A2	1952
7	AST	3A	ERM2121	BRACCIANO	Via Carlo Marchi	72,38	A2	1953
8	AST	3A	ERM2131	BRACCIANO	Via Ettore Latini, 13	96,69	A2	1960
9	AST	3A	ERM2132	BRACCIANO	Via Ettore Latini, 13	102,26	A2	1960
10	AST	3A	ERM2133	BRACCIANO	Via Ettore Latini, 13	105,70	A2	1961
11	AST	3A	ERM2147	BRACCIANO	Via Flavia, 13	84,00	A2	1940
12	AST	3A	ERM2148	BRACCIANO	Via Carlo Marchi, 2-4	54,12	A2	1952
13	AST	3A	ERM2149	BRACCIANO	Via Carlo Marchi, 2-4	60,19	A2	1952
14	AST	3A	ERM2155	BRACCIANO	Via Carlo Marchi, 2	71,87	A2	1952
15	AST	3A	ERM2167	BRACCIANO	Via Carlo Marchi, 2	71,86	A2	1952
16	AST	3A	ERM2169	BRACCIANO	Via Carlo Marchi, 2	90,54	A2	1953
17	AST	3A	ERM2172	BRACCIANO	Via Aurelio Saffio, 1	154,00	A2	1996
18	AST	3A	ERM2175	BRACCIANO	Via Principe Napoli	265,00	A2	1956
19	AST	3A	ERM2176	BRACCIANO	Via Castel Giuliano, 4	77,66	A2	1944
20	AST	3A	ERM2176B	BRACCIANO	Via Castel Giuliano, 4	62,88	A2	1944
21	AST	3A	ERM2203	BRACCIANO	Via Castel Giuliano, 2/a	106,12	A2	1983
22	AST	3A	ERM2214	BRACCIANO	Via Castel Giuliano, 2	84,37	A2	1983
23	AST	3A	ERM2216	BRACCIANO	Via Castel Giuliano, 2	105,45	A2	1983
24	AST	3A	ERM2221	BRACCIANO	Via Castel Giuliano, 2	106,12	A2	1983
25	AST	3A	ERM2222	BRACCIANO	Via Castel Giuliano, 4	105,45	A2	1983
26	AST	3A	EFR2303	CASSINO	Via Vaglie C.ma 'L. GHETTI'	114,21	A2	1986
27	AST	3A	EFR2304	CASSINO	Via Vaglie C.ma 'L. GHETTI'	88,43	A2	1986
28	AST	3A	EFR2305	CASSINO	Via Vaglie C.ma 'L. GHETTI'	89,12	A2	1988
29	AST	3A	EFR2306	CASSINO	Via Vaglie C.ma 'L. GHETTI'	142,72	A2	1988
30	AST	3A	EFR2308	CASSINO	Via Vaglie C.ma 'L. GHETTI'	92,73	A2	1985
31	AST	3A	EFR2309	CASSINO	Via Vaglie C.ma 'L. GHETTI'	109,52	A2	1988
32	AST	3A	EFR2310	CASSINO	Via Vaglie C.ma 'L. GHETTI'	88,43	A2	1985
33	AST	3A	EFR2311	CASSINO	Via Vaglie C.ma 'L. GHETTI'	92,73	A2	1988
34	AST	3A	EFR2312	CASSINO	Via Vaglie C.ma 'L. GHETTI'	90,41	A2	1987
35	AST	3A	EFR2313	CASSINO	Via Vaglie C.ma 'L. GHETTI'	88,43	A2	1985
36	AST	3A	EFR2314	CASSINO	Via Vaglie C.ma 'L. GHETTI'	111,56	A2	1988
37	AST	3A	EFR2315	CASSINO	Via Vaglie C.ma 'L. GHETTI'	90,41	A2	1988
38	AST	3A	EFR2317	CASSINO	Via Vaglie C.ma 'L. GHETTI'	111,56	A2	1988
39	AST	3A	EFR2318	CASSINO	Via Vaglie C.ma 'L. GHETTI'	95,06	A2	1988
40	AST	3A	EFR2319	CASSINO	Via Vaglie C.ma 'L. GHETTI'	88,43	A2	1985
41	AST	3A	EFR2320	CASSINO	Via Vaglie C.ma 'L. GHETTI'	111,56	A2	1988
42	AST	3A	ERM2908	CESANO DI ROMA	Via Staz. Cesano, 423	122,66	A2	1945
43	AST	3A	ERM2912	CESANO DI ROMA	Via Staz. Cesano, 423	142,44	A2	1945
44	AST	3A	ERM2919	CESANO DI ROMA	Via Staz. Cesano, 423	138,57	A4	1955
45	AST	3A	ERM2922	CESANO DI ROMA	Via Staz. Cesano, 423	95,53	A4	1955
46	AST	3A	ERM2930	CESANO DI ROMA	Via Staz. Cesano, 423	128,61	A4	1945
47	AST	3A	ERM2931	CESANO DI ROMA	Via Senio, 31	70,08	A4	1955
48	AST	3A	ERM2943	CESANO DI ROMA	Via Senio, 34	72,78	A4	1955
49	AST	3A	ERM2944	CESANO DI ROMA	Via Senio, 34	54,65	A4	1940
50	AST	3A	ERM2996	CESANO DI ROMA	Via Senio, 48	95,05	A4	1940
51	AST	3A	ERM3000	CESANO DI ROMA	Via Senio, 48	87,27	A4	1955
52	AST	3A	ERM3003	CESANO DI ROMA	Via Senio, 48	88,03	A4	1955
53	AST	3A	ERM3008	CESANO DI ROMA	Via Senio, 49	89,36	A4	1955
54	AST	3A	ERM3015	CESANO DI ROMA	Via Senio, 49	83,50	A4	1955
55	AST	3A	ERM3016	CESANO DI ROMA	Via Senio, 49	88,21	A4	1940
56	AST	3A	ERM3021	CESANO DI ROMA	Via Senio, 49	106,17	A4	1955

N°	Classif.	Status	Codice Alloggi	Località	Indirizzo	mq.	Cat. Catasto	Anno Costr.
57	AST	3A	ERM3025	CESANO DI ROMA	Via Staz. Cesano, 315	104,69	A4	1955
58	AST	3A	ERM3028	CESANO DI ROMA	Via Staz. Cesano, 315	80,84	A4	1955
59	AST	3A	ERM3029	CESANO DI ROMA	Via Staz. Cesano, 316	93,50	A4	1955
60	AST	3A	ERM3032	CESANO DI ROMA	Via Staz. Cesano, 316	70,60	A4	1940
61	AST	3A	ERM3033	CESANO DI ROMA	Via Staz. Cesano, 316	118,15	A4	1940
62	AST	3A	ERM3034	CESANO DI ROMA	Via Staz. Cesano, 316	79,40	A4	1940
63	AST	3A	ERM1299	CIAMPINO	Via Mura Francesi, 195 A/20	106,95	A2	1980
64	AST	3A	ERM3214	CIVITAVECCHIA	Largo Acquaroni, 8	101,23	A2	1961
65	AST	3A	ERM3215	CIVITAVECCHIA	Largo Acquaroni, 8	84,36	A2	1961
66	AST	3A	ERM3227	CIVITAVECCHIA	Largo Acquaroni, 24	177,07	A2	1945
67	AST	3A	ERM3228	CIVITAVECCHIA	Largo Acquaroni, 24	81,14	A2	1945
68	AST	3A	ERM3240	CIVITAVECCHIA	Via Bernini, 22	61,33	A2	1975
69	AST	3A	ERM3253	CIVITAVECCHIA	Via Bracc.Cla. Km68,8	152,00	A2	0
70	AST	3A	ERM3260	CIVITAVECCHIA	Via Fratelli Cervi, 28	70,88	A2	1963
71	AST	3A	ERM3273	CIVITAVECCHIA	Piazzale degli Eroi, 11	133,25	A2	1965
72	AST	3A	ERM3284	CIVITAVECCHIA	Via Achille Montanucci, 104	86,77	A2	1961
73	AST	3A	ERM3298	CIVITAVECCHIA	Largo Acquaroni, 24	110,52	A2	1945
74	AST	3A	ERM3299	CIVITAVECCHIA	Largo Acquaroni, 24	72,81	A2	1945
75	AST	3A	ERM3300	CIVITAVECCHIA	Largo Acquaroni, 24	105,60	A2	1945
76	AST	3A	ERM3303	CIVITAVECCHIA	Via Risorgimento, 1	136,87	A2	1945
77	AST	3A	ERM3304	CIVITAVECCHIA	Via Risorgimento, 1	129,15	A2	1945
78	AST	3A	ERM3310	CIVITAVECCHIA	Via A. da Sangallo, 19	117,99	A2	1975
79	AST	3A	ERM3329	CIVITAVECCHIA	Via A. da Sangallo, 19	117,57	A2	1975
80	AST	3A	ERM3338	CIVITAVECCHIA	Via A. da Sangallo, 19	70,82	A2	1963
81	AST	3A	ERM3355	CIVITAVECCHIA	Via A. da Sangallo, 19	68,16	A2	1975
82	AST	3A	ERM3395	CIVITAVECCHIA	Via Terme Traiano, 51	141,92	A2	1955
83	AST	3A	ERM3402	CIVITAVECCHIA	Via Terme Traiano, 51	140,33	A2	1955
84	AST	3A	ERM3403	CIVITAVECCHIA	Via Terme Traiano, 51	127,34	A2	1955
85	AST	3A	ERM3418	CIVITAVECCHIA	Via Terme Traiano, 51	109,03	A2	1955
86	AST	3A	ERM3419	CIVITAVECCHIA	Via Terme Traiano, 51	126,42	A2	1963
87	AST	3A	ERM3423	CIVITAVECCHIA	Via Terme Traiano, 51	120,01	A2	1963
88	AST	3A	ERM3425	CIVITAVECCHIA	Via Terme Traiano, 51/A	75,32	A2	1961
89	AST	3A	ERM3441	CIVITAVECCHIA	Via Risorgimento, 1	123,13	A2	1940
90	AST	3A	ERM3443	CIVITAVECCHIA	Via Terme Traiano, 51	131,68	A2	1971
91	AST	3A	ERM3446	CIVITAVECCHIA	Via Terme Traiano, 51	131,96	A2	1971
92	AST	3A	ERM3452	CIVITAVECCHIA	Via Terme Traiano, 51	131,59	A2	1971
93	AST	3A	ERM3454	CIVITAVECCHIA	Via Terme Traiano, 51	138,44	A2	1971
94	AST	3A	ERM3457	CIVITAVECCHIA	Via Terme Traiano, 51	138,81	A2	1971
95	AST	3A	ERM6649	CIVITAVECCHIA	Largo Acquaroni, 24	59,45	A2	0
96	AST	3A	EFR3606	FONTANA LIRI (FR)	Loc. Monte dei Corvi	77,90	A3	1935
97	AST	3A	EFR3612	FONTANA LIRI (FR)	Loc. Monte dei Corvi fab.D	109,82	A3	1936
98	AST	3A	EFR3616	FONTANA LIRI (FR)	Loc. Monte dei Corvi fab.E	119,50	A3	1935
99	AST	3A	EFR3621	FONTANA LIRI (FR)	Loc. Monte dei Corvi fab.F	135,70	A3	1915
100	AST	3A	ELT3837	GAETA	Via Breccia, 5	120,53	A4	1858
101	AST	3A	ELT3838A	GAETA	Via Breccia, 5	128,13	A4	0
102	AST	3A	ELT3841	GAETA	Via Breccia, 9	51,24	A2	1945
103	AST	3A	ERM4215	MONTELIBRETTI	Via Montemaggiore	103,00	A2	1945
104	AST	3A	ERM4219	MONTELIBRETTI	Via Montemaggiore, 11	79,66	A2	1945
105	AST	3A	ERM4223	MONTELIBRETTI	Via Montemaggiore	78,30	A2	1945
106	AST	3A	ERM4228	MONTELIBRETTI	Via Montemaggiore	79,57	A2	0
107	AST	3A	ERM4250	MONTELIBRETTI	FAB. Molino	72,30	A2	1996
108	AST	3A	ERM4454	NETTUNO	Via Ugo Donati, 6	50,45	A2	1930
109	AST	3A	ERM4478	NETTUNO	Via Aldo Moro, 14	98,13	A2	1988
110	AST	3A	ERM4494	NETTUNO	Largo B. Buoizzi, 2	42,64	A2	1945
111	AST	3A	ERM4497	NETTUNO	Via Gramsci, 58	106,91	A2	1945
112	AST	3A	ERM4499	NETTUNO	Via Gramsci, 58	43,36	A2	1945
113	AST	3A	ERM4500	NETTUNO	Largo B. Buoizzi, 2	70,02	A2	1945
114	AST	3A	ERM4502	NETTUNO	Via Gramsci, 58	100,82	A2	1945
115	AST	3A	ERM4508	NETTUNO	Via Gramsci, 58	49,87	A2	1945
116	AST	3A	ERM4511	NETTUNO	Via Gramsci, 58	83,96	A2	1945
117	AST	3A	ERM4512	NETTUNO	Via Gramsci, 58	95,00	A2	1945
118	AST	3A	ERI4801	RIETI	Piazza Beata Colomba	198,37	A2	1700

N°	Classif.	Status	Codice Alloggi	Località	Indirizzo	mq.	Cat. Catasto	Anno Costr.
119	AST	3A	ERM0021	ROMA	Via Acq.Paolo, 22	79,70	A2	1960
120	AST	3A	ERM0031	ROMA	Via Acq.Paolo, 22	40,00	A2	1960
121	AST	3A	ERM0032	ROMA	Via Acq.Paolo, 22	87,83	A2	1960
122	ASIR	3A	ERM0061	ROMA	P.za M.llo Giardino, 49	267,00	A2	1945
123	AST	3A	ERM0084	ROMA	Via A. Aradam, 18	176,00	A2	1963
124	AST	3A	ERM0136	ROMA	Via Stefano Boccapaduli, 9	73,00	A2	1965
125	AST	3A	ERM0140	ROMA	Via Boccea, 251	104,68	A2	1963
126	AST	3A	ERM0141	ROMA	Via Boccea, 251	74,97	A2	1963
127	AST	3A	ERM0276	ROMA	Via Vittorio Codeluppi, 22	75,38	A7	1960
128	AST	3A	ERM0288	ROMA	Via Colle Salvetti, 13	103,57	A2	1945
129	AST	3A	ERM0289	ROMA	Via Colle Salvetti, 7	84,27	A2	1945
130	AST	3A	ERM0347	ROMA	Via Pietro Dazzi, 3	97,00	A2	1965
131	AST	3A	ERM0373	ROMA	Via Lorenzo Ellero, 29	106,00	A2	1966
132	AST	3A	ERM0395	ROMA	Via Etruria, 17	87,69	A2	1945
133	AST	3A	ERM0420	ROMA	Via Flaminia, 335	251,98	A2	1945
134	AST	3A	ERM0421	ROMA	Via Flaminia Vecchia, 826	203,65	A2	0
135	AST	3A	ERM0437	ROMA	Via Forte Pietralata, 5	145,87	A4	0
136	AST	3A	ERM0440	ROMA	Via Garibal , 3	81,00	A2	1945
137	AST	3A	ERM0457	ROMA	Via Garibal , 4	54,29	A2	1945
138	AST	3A	ERM0464	ROMA	Via Garibal , 4/b	99,90	A2	1945
139	AST	3A	ERM0495	ROMA	Via S. Giovanni Laterano, 127	49,00	A2	1945
140	AST	3A	ERM0513	ROMA	Via Labicana, 15	120,00	A2	1945
141	AST	3A	ERM0514	ROMA	Via Labicana, 15/a	118,17	A2	1945
142	AST	3A	ERM0592	ROMA	Viale Medaglie D'Oro, 86	50,84	A2	1945
143	AST	3A	ERM0593	ROMA	Viale Medaglie D'Oro, 86	114,32	A2	1945
144	AST	3A	ERM0600	ROMA	Viale Medaglie D'Oro, 86	64,98	A2	1945
145	AST	3A	ERM0615	ROMA	Viale Medaglie D'Oro, 86	71,97	A2	1945
146	AST	3A	ERM0616	ROMA	Viale Medaglie D'Oro, 86	64,41	A2	1945
147	AST	3A	ERM0618	ROMA	Viale Medaglie D'Oro, 86	64,90	A2	1945
148	AST	3A	ERM0619	ROMA	Viale Medaglie D'Oro, 86	92,61	A2	1945
149	AST	3A	ERM0626	ROMA	Viale Medaglie D'Oro, 86	57,64	A2	1945
150	AST	3A	ERM0671	ROMA	Via Napoli, 41	110,87	A2	1945
151	AST	3A	ERM0675E	ROMA	Via Roberto Bencivenga, 17	74,46	A2	1945
152	AST	3A	ERM0675H	ROMA	Via Nomentana, 384	70,00	A2	1946
153	AST	3A	ERM0698	ROMA	Via Lungara, 73	88,31	A2	1947
154	AST	3A	ERM0712	ROMA	Via Lungara, 81/c	126,06	A2	1960
155	AST	3A	ERM0715	ROMA	Via Lungara, 81/c	95,00	A2	1960
156	AST	3A	ERM0741	ROMA	Via Pederzoli Danieli, 16	101,10	A2	1960
157	AST	3A	ERM0781	ROMA	Via Pendola, 7	71,50	A2	1960
158	AST	3A	ERM0788	ROMA	Via A. Poerio, 52	150,00	A2	1945
159	AST	3A	ERM0797	ROMA	Via Portuense, 541	34,12	A2	1960
160	AST	3A	ERM0803	ROMA	Via Emilio Praga, 51	67,97	A2	1958
161	AST	3A	ERM0832	ROMA	Via Prenestina, 919	110,90	A2	1950
162	AST	3A	ERM0849	ROMA	Via Prenestina, 919	54,20	A2	1950
163	AST	3A	ERM0860	ROMA	Viale Pretoriano, 15	92,41	A2	1945
164	AST	3A	ERM0892	ROMA	Via Guido Reni, 3	98,55	A2	1945
165	AST	3A	ERM0895	ROMA	Via Guido Reni, 4	125,30	A2	1945
166	AST	3A	ERM0978	ROMA	Viale Romania, 41	169,13	A2	1945
167	AST	3A	ERM0982	ROMA	Via De Saint Bon, 30	70,63	A2	1945
168	AST	3A	ERM0984	ROMA	Via De Saint Bon, 30	63,45	A2	1945
169	AST	3A	ERM1029	ROMA	Via Stresa, 31/b	50,50	A2	1960
170	AST	3A	ERM1030	ROMA	Via Stresa, 31/b	55,50	A2	1960
171	AST	3A	ERM1044	ROMA	Via Tiburtina, 780	180,00	A2	1936
172	AST	3A	ERM1046	ROMA	Via Tiburtina, 780	220,00	A2	1936
173	AST	3A	ERM1073	ROMA	Via Parco Mellini, 126	100,10	A2	1945
174	AST	3A	ERM1074	ROMA	Via Parco Mellini, 126	79,30	A2	1945
175	AST	3A	ERM1079	ROMA	Via Parco Mellini, 126	72,00	A2	1945
176	AST	3A	ERM1083	ROMA	Via Parco Mellini, 126	113,31	A2	1945
177	AST	3A	ERM1093	ROMA	Via Parco Mellini, 126	93,00	A2	1945
178	AST	3A	ERM1107	ROMA	Via Trionfale, 7428	88,50	A2	1945
179	AST	3A	ERM1125	ROMA	Via del Trullo, 498	110,36	A4	1945
180	AST	3A	ERM1126	ROMA	Via del Trullo, 498	125,89	A4	1945

N°	Classif.	Status	Codice Alloggi	Località	Indirizzo	mq.	Cat. Catasto	Anno Costr.
181	AST	3A	ERM1137	ROMA	Via del Trullo, 495	155,45	A4	1945
182	AST	3A	ERM1138	ROMA	Via Colle Salvetti, 13/B	73,34	A4	1940
183	AST	3A	ERM1141	ROMA	Via del Trullo, 498	52,00	A4	1945
184	AST	3A	ERM1172	ROMA	Via Val Padana, 15	104,59	A3	1961
185	AST	3A	ERM1210	ROMA	Via Val Padana, 125	113,75	A2	1961
186	AST	3A	ERM1219	ROMA	Via Val Padana, 125	99,60	A2	1961
187	AST	3A	ERM1317	ROMA	Via Pisana, 370	101,10	A2	1980
188	AST	3A	ERM1320	ROMA	Via Pisana, 370	101,10	A2	1980
189	AST	3A	ERM1325	ROMA	Via Pisana, 370	94,80	A2	1980
190	AST	3A	ERM1361	ROMA	Via R. Fabiani, 125	104,60	A2	1989
191	AST	3A	ERM1374	ROMA	Via R. Fabiani, 125	99,65	A2	1993
192	AST	3A	ERM1726	ROMA	Via dei Bersaglieri, 79	125,93	A2	1994
193	AST	3A	ERM1727	ROMA	Via dei Bersaglieri, 79	121,41	A2	1994
194	AST	3A	ERM1749	ROMA	Via dei Bersaglieri, 116	102,00	A2	1993
195	AST	3A	ERM1753	ROMA	Via dei Bersaglieri, 116	112,90	A2	1993
196	AST	3A	ERM1762	ROMA	Via dei Bersaglieri, 116	111,65	A2	1993
197	AST	3A	ERM1767	ROMA	Via dei Bersaglieri, 116	101,60	A2	1993
198	AST	3A	ERM1768	ROMA	Via dei Bersaglieri, 116	111,65	A2	1993
199	AST	3A	ERM1771	ROMA	Via dei Bersaglieri, 116	111,65	A2	1993
200	AST	3A	ERM1772	ROMA	Via dei Bersaglieri, 116	113,13	A2	1993
201	AST	3A	ERM1779	ROMA	Via dei Bersaglieri, 116	101,60	A2	1993
202	AST	3A	ERM1784	ROMA	Via dei Bersaglieri, 116	119,60	A2	1993
203	AST	3A	ERM1830	ROMA	Via dei Bersaglieri, 122	89,40	A2	1988
204	AST	3A	ERM1846	ROMA	Via dei Bersaglieri, 122	113,80	A2	1988
205	AST	3A	ERM1850	ROMA	Via dei Bersaglieri, 122	91,40	A2	1988
206	AST	3A	ERM1861	ROMA	Via dei Bersaglieri, 108	93,60	A2	1985
207	AST	3A	ERM1902	ROMA	Via dei Bersaglieri, 120	88,77	A2	1985
208	AST	3A	ERM1910	ROMA	Via dei Bersaglieri, 120	115,37	A2	1985
209	AST	3A	ERM1912	ROMA	Via dei Bersaglieri, 120	97,25	A2	1985
210	AST	3A	ERM1914	ROMA	Via dei Bersaglieri, 118	121,23	A2	1991
211	AST	3A	ERM1949	ROMA	Via dei Bersaglieri, 118	113,72	A2	1991
212	AST	3A	ERM1967	ROMA	Via dei Bersaglieri, 118	128,10	A2	1991
213	AST	3A	ERM1977	ROMA	Via dei Bersaglieri, 79	122,40	A2	1994
214	ASIR	3A	ERM1991	ROMA	Via Napoli, 42	221,45	A2	1945
215	AST	3A	ERM1993	ROMA	Via Napoli, 42	126,08	A2	1945
216	AST	3A	ERM2402	ROMA	Via degli Autieri, 25	152,41	A2	1945
217	AST	3A	ERM2403	ROMA	Via degli Autieri, 25	93,57	A2	1945
218	AST	3A	ERM2408	ROMA	Via degli Autieri, 25	80,60	A2	1945
219	AST	3A	ERM2414	ROMA	Via degli Autieri, 25	74,35	A2	1945
220	AST	3A	ERM2419	ROMA	Via degli Autieri, 25	123,91	A2	1945
221	AST	3A	ERM2420A	ROMA	Via degli Autieri, 25	154,54	A2	1945
222	AST	3A	ERM2425	ROMA	Via degli Autieri, 25	114,32	A2	1945
223	AST	3A	ERM2429	ROMA	Via degli Avieri, 40	124,81	A2	1945
224	AST	3A	ERM2434	ROMA	Via degli Avieri, 40	107,99	A2	1945
225	AST	3A	ERM2439	ROMA	Via degli Avieri, 40	81,07	A2	1945
226	AST	3A	ERM2441	ROMA	Via degli Avieri, 40	119,53	A2	1945
227	AST	3A	ERM2447	ROMA	Via degli Avieri, 40	109,80	A2	1945
228	AST	3A	ERM2448	ROMA	Via degli Avieri, 40	84,46	A2	1945
229	AST	3A	ERM2451	ROMA	Via degli Avieri, 40	84,40	A2	1945
230	AST	3A	ERM2483	ROMA	Via Btg. d' Assalto, 6	76,59	A4	1945
231	AST	3A	ERM2495	ROMA	Via Btg. d' Assalto, 18	71,62	A4	1945
232	AST	3A	ERM2538	ROMA	Via dei Bersaglieri, 175	119,52	A4	1940
233	AST	3A	ERM2538B	ROMA	Via dei Bersaglieri, 175	125,95	A4	1940
234	AST	3A	ERM2539	ROMA	Via dei Bersaglieri, 175	93,39	A4	1940
235	AST	3A	ERM2540	ROMA	Via dei Bersaglieri, 179	117,83	A4	1940
236	AST	3A	ERM2543	ROMA	Via dei Bersaglieri, 129	67,70	A4	1940
237	AST	3A	ERM2546B	ROMA	Via dei Bersaglieri, 113	68,59	A4	1940
238	AST	3A	ERM2554	ROMA	Via dei Bersaglieri, 15	131,38	A4	1940
239	AST	3A	ERM2568	ROMA	Via Chiesa del Presi o, 51	112,82	A4	1940
240	AST	3A	ERM2569	ROMA	Viale dell' Esercito, 160	100,60	A4	1940
241	AST	3A	ERM2616	ROMA	Viale dell' Esercito, 25	95,31	A2	1960
242	AST	3A	ERM2664	ROMA	Viale dell' Esercito, 96	90,40	A4	1950

N°	Classif.	Status	Codice Alloggi	Località	Indirizzo	mq.	Cat. Catasto	Anno Costr.
243	AST	3A	ERM2673	ROMA	Viale dell' Esercito, 94	126,94	A2	1945
244	AST	3A	ERM2676	ROMA	Viale dell' Esercito, 94	111,24	A2	1945
245	AST	3A	ERM2682	ROMA	Viale dell' Esercito, 94	68,58	A2	1945
246	ASI	3A	ERM2687	ROMA	Viale dell' Esercito, 68	143,16	A2	1950
247	ASI	3A	ERM2688	ROMA	Viale dell' Esercito, 68	150,88	A2	1950
248	ASI	3A	ERM2695	ROMA	Viale dell' Esercito, 126/b	87,17	A2	1945
249	ASI	3A	ERM2697	ROMA	Viale dell' Esercito, 130	80,02	A7	1950
250	ASI	3A	ERM2698	ROMA	Viale dell' Esercito, 130	100,40	A7	1940
251	ASI	3A	ERM2702	ROMA	Viale dell' Esercito, 130	105,75	A7	1950
252	ASI	3A	ERM2703	ROMA	Viale dell' Esercito, 158	149,20	A7	1950
253	ASI	3A	ERM2704	ROMA	Viale dell' Esercito, 158	87,55	A7	1940
254	ASI	3A	ERM2706	ROMA	Viale dell' Esercito, 172	87,12	A7	1940
255	ASI	3A	ERM2707	ROMA	Viale dell' Esercito, 172	91,12	A7	1940
256	ASI	3A	ERM2720	ROMA	Via dei Genieri, 227	52,63	A4	1945
257	ASI	3A	ERM2721	ROMA	Via dei Genieri, 227	81,53	A4	1945
258	ASI	3A	ERM2723	ROMA	Via dei Genieri, 227	80,50	A4	1945
259	ASI	3A	ERM2725	ROMA	Via dei Genieri, 227	76,89	A4	1945
260	ASI	3A	ERM2752	ROMA	Via dei Lancieri, 13	111,33	A2	1960
261	ASI	3A	ERM2754	ROMA	Via dei Lancieri, 13	108,21	A2	1960
262	ASI	3A	ERM2805B	ROMA	Via Laurentina, 713	61,94	A2	1950
263	ASI	3A	ERM2817	ROMA	Via G. Pelosi, 31	150,24	A2	1945
264	ASI	3A	ERM2821B	ROMA	Via G. Pelosi, 35	68,65	A2	1940
265	ASI	3A	ERM2827	ROMA	Via G. Pelosi, 35	91,90	A2	1940
266	ASI	3A	ERM4490	S.SEVERA	Comprensorio S. Severa	87,92	A4	0
267	ASI	3A	ELT4901	SABAUDIA	Via Amedeo II, 14	90,28	A3	1940
268	ASI	3A	ELT4902	SABAUDIA	Via Amedeo II, 14	82,99	A3	1945
269	ASI	3A	ELT4903	SABAUDIA	Via Amedeo II, 14	69,49	A3	1945
270	ASI	3A	ELT4907	SABAUDIA	Via Amedeo II, 14	56,06	A3	1945
271	ASI	3A	ELT4911	SABAUDIA	Via Amedeo II, 16	92,91	A3	1945
272	ASI	3A	ELT4918	SABAUDIA	Via Amedeo II, 5	70,47	A3	1945
273	ASI	3A	ELT4929	SABAUDIA	Via Amedeo II, 2	66,80	A3	1945
274	ASI	3A	ELT4930	SABAUDIA	Via Amedeo II, 2	68,40	A3	1945
275	ASI	3A	ELT4931	SABAUDIA	Via Amedeo II, 2	67,90	A3	1945
276	ASI	3A	ELT4932	SABAUDIA	Via Amedeo II, 2	68,00	A3	1945
277	ASI	3A	ELT4941	SABAUDIA	Via Principe Piemonte, 16	104,10	A3	1940
278	ASI	3A	ELT4947	SABAUDIA	Via Principe Piemonte, 16	93,90	A3	1940
279	ASI	3A	ELT4961	SABAUDIA	Via Principe Piemonte, 20	104,15	A3	1945
280	ASI	3A	ELT4962	SABAUDIA	Via Principe Piemonte, 20	48,20	A3	1940
281	ASI	3A	ELT4963	SABAUDIA	Via Principe Piemonte, 20	56,65	A2	1940
282	ASI	3A	ELT4966	SABAUDIA	Via Principe Piemonte, 20	160,30	A3	1940
283	ASI	3A	ELT4967	SABAUDIA	Via Principe Piemonte, 20	77,80	A3	1945
284	ASI	3A	ELT4968	SABAUDIA	Via Principe Piemonte, 20	77,47	A3	1945
285	ASI	3A	ELT4970	SABAUDIA	Via Vittorio Emanuele III, 69	79,41	A4	1945
286	ASI	3A	EFR5108	SORA	Via S. A. Forletta, 1	93,00	A2	1965
287	ASI	3A	EFR5114	SORA	Via Buonconsiglio, 1	173,83	A2	1965
288	ASI	3A	EFR5115	SORA	Via Buonconsiglio, 1	220,00	A2	1960
289	ASI	3A	EFR5116	SORA	Via Buonconsiglio, 1	138,80	A2	1965
290	ASI	3A	EFR5117	SORA	Via Buonconsiglio, 1	153,60	A2	1960
291	ASI	3A	EFR5120	SORA	Via Buonconsiglio, 1	86,80	A2	1965
292	ASI	3A	EFR5124	SORA	Via S. A. Forletta, 1	117,00	A2	1960
293	ASI	3A	EFR5125	SORA	Via Buonconsiglio, 1	170,20	A2	1960
294	ASI	3A	EVT5854	TARQUINIA	Via Martiri Monterana, 13	80,71	A2	1945
295	ASI	3A	EVT5855	TARQUINIA	Via Martiri Monterana, 13	62,66	A2	1945
296	ASI	3A	EVT5857	TARQUINIA	Via Stazione s.n.c.	134,40	A2	1945
297	ASI	3A	EVT5703	VITERBO	Strada Tuscanese, 71/1	119,43	A2	1993
298	ASI	3A	EVT5709	VITERBO	Strada Tuscanese, 71/1	119,43	A2	1993
299	ASI	3A	EVT5720	VITERBO	Strada Tuscanese, 71/1	104,75	A2	1993
300	ASI	3A	EVT5725	VITERBO	Strada Tuscanese, 71/1	113,22	A2	1993
301	ASI	3A	EVT5728	VITERBO	Strada Tuscanese, 71/1	113,22	A2	1993
302	ASI	3A	EVT5730	VITERBO	Strada Tuscanese, 71/1	113,22	A2	1993
303	ASI	3A	EVT5733	VITERBO	Strada Tuscanese, 71/1	113,22	A2	1993
304	ASI	3A	EVT5765	VITERBO	Strada Tuscanese, 71/1	106,64	A2	1988

N°	Classif.	Status	Codice Alloggi	Località	Indirizzo	mq.	Cat. Catastro	Anno Costr.
305	ASI	3A	EVT5768	VITERBO	Strada Tuscanese, 71/I	106,64	A2	1988
306	ASI	3A	EVT5778	VITERBO	Strada Tuscanese, 71/I	106,90	A2	1988
307	ASI	3A	EVT5779	VITERBO	Strada Tuscanese, 71/I	99,64	A2	1988
308	ASI	3A	EVT5780	VITERBO	Strada Tuscanese, 71/I	102,49	A2	1988
309	ASI	3A	EVT5781	VITERBO	Strada Tuscanese, 71/I	106,90	A2	1988
310	ASI	3A	EVT5785	VITERBO	Strada Tuscanese, 71/I	88,64	A2	1988
311	ASI	3A	EVT5789	VITERBO	Strada Tuscanese, 71/I	104,54	A2	1988
312	ASI	3A	EVT5791	VITERBO	Strada Tuscanese, 71/I	88,64	A2	1988
313	ASI	3A	EVT5796	VITERBO	Strada Tuscanese, 71/I	108,44	A2	1988
314	ASI	3A	EVT5804	VITERBO	Strada Cimina, 6	85,41	A2	1965
315	ASI	3A	EVT5806	VITERBO	Strada Cimina, 6	103,52	A2	1965
316	ASI	3A	EVT5823	VITERBO	Strada Cimina, 8/A	74,47	A2	1965
317	ASI	3A	EVT5824	VITERBO	Strada Cimina, 8/A	72,76	A2	1965
318	ASI	3A	EVT5839	VITERBO	Via del Pilastro, 2	49,79	A4	1940
319	ASI	3A	EVT5840	VITERBO	Via del Pilastro, 2	61,62	A4	1940
320	ASI	3A	EVT5841	VITERBO	Via del Pilastro, 2	49,79	A4	1940
321	ASI	3A	EVT5842	VITERBO	Via del Pilastro, 2	61,62	A4	1940
322	ASI	3A	EVT5844	VITERBO	Via del Pilastro, 2	49,79	A4	1950
323	ASI	3A	EVT5846	VITERBO	Via del Pilastro, 2	49,49	A4	1940
324	ASI	3A	EVT5847D	VITERBO	Caserna 'GIUGLIOLI'	187,56	A2	1995
325	ASI	3A	EVT5866	VITERBO	Strada Tuscanese, 71/I	91,32	A2	1986
326	ASI	3A	EVT5867	VITERBO	Strada Tuscanese, 71/I	105,65	A2	1986
327	ASI	3A	EVT5869	VITERBO	Strada Tuscanese, 71/I	91,32	A2	1986
328	ASI	3A	EVT5871	VITERBO	Strada Tuscanese, 71/I	105,75	A2	1986
329	ASI	3A	EVT5872	VITERBO	Strada Tuscanese, 71/I	84,38	A2	1986
330	ASI	3A	EVT5873	VITERBO	Strada Tuscanese, 71/I	105,75	A2	1986
331	ASI	3A	EVT5874	VITERBO	Strada Tuscanese, 71/I	105,75	A2	1986
332	ASI	3A	EVT5875	VITERBO	Strada Tuscanese, 71/I	84,38	A2	1986
333	ASI	3A	EVT5876	VITERBO	Strada Tuscanese, 71/I	107,28	A2	1966
334	ASI	3A	EVT5878	VITERBO	Strada Tuscanese, 71/I	92,73	A2	1986
335	ASI	3A	EVT5879	VITERBO	Strada Tuscanese, 71/I	107,28	A2	1986
336	ASI	3A	EVT5881	VITERBO	Strada Tuscanese, 71/I	84,38	A2	1988
337	ASI	3A	EVT5882	VITERBO	Strada Tuscanese, 71/I	107,28	A2	1986
338	ASI	3A	EVT5883	VITERBO	Strada Tuscanese, 71/I	129,10	A2	1986
339	ASI	3A	ERM0302	VITINIA	Via Copparo, 42	87,09	A4	1945
340	AST	3a	EAR0001	AREZZO	GARIBALDI 157	103,5	A/3	1950
341	ASI	3a	EAR0010	AREZZO	GARIBALDI 247	186,96	A/2	1963
342	AST	3a	EFI0022	FIRENZE	PRATELLO 3	73,7	A/3	1955
343	ASI	3a	EFI0033	FIRENZE	SEGNI 1	172,82	A/1	1928
344	ASI	3a	EFI0045	FIRENZE	TRIPOLI 6	205,6	A/3	1950
345	ASI	3a	EFI0053	FIRENZE	CAVOUR 49	189,03	A/2	1944
346	ASI	3a	EFI0055	FIRENZE	CAVOUR 49	120	A/2	1944
347	ASI	3a	EFI0081	SESTO FIORENTINO	GRAMSCI 554	256,59	A/2	1963
348	ASI	3a	EFI0082	SESTO FIORENTINO	GRAMSCI 554	175,91	A/2	1963
349	AST	3a	EFI0083	SESTO FIORENTINO	GRAMSCI 554	249,95	A/2	1963
350	AST	3a	EFI0105	FIRENZE	DA PALESTRINA 28	107,98	A/3	1946
351	ASI	3a	EFI0111	FIRENZE	DA PALESTRINA 30	177,9	A/3	1946
352	ASI	3a	EFI0149	FIRENZE	SCANDICCI 320/A	201,36	A/3	1964
353	ASI	3a	EFI0150	FIRENZE	SCANDICCI 320/A	250,54	A/3	1964
354	ASI	3a	EFI0157	FIRENZE	GIULIANI 201	192,49	A/2	1950
355	ASI	3a	EFI0160	FIRENZE	GIULIANI 201	88,39	A/2	1950
356	ASI	3a	EFI0162	FIRENZE	GIULIANI 201	115,95	A/2	1950
357	ASI	3a	EFI0193	FIRENZE	BATTISTI 8	268,91	A/2	1950
358	AST	3a	EFI0197	FIRENZE	MONTE ULIVETO 76	101,24	A/3	1950
359	ASI	3a	EFI0199	FIRENZE	MONTE ULIVETO 76/A	128,76	A/3	1950
360	AST	3a	EFI0200	FIRENZE	MONTE ULIVETO 76/A	145,04	A/3	1950
361	ASI	3a	EFI0205	FIRENZE	ARETINA 354	63,94	A/3	1954
362	AST	3a	EFI0209	FIRENZE	ARETINA 354	70	A/3	1954
363	AST	3a	EFI0214	FIRENZE	MICHELÌ 16	106,3	A/3	1945
364	AST	3a	EFI0240	FIRENZE	DELLA SCALA 66	108,51	A/3	1944
365	ASI	3a	EFI0247	FIRENZE	DA DIACCETO 1	122,81	A/2	1966
366	ASGC	3a	EFI0252	FIRENZE	DA DIACCETO 1	65	A/2	1966

N°	Classif.	Status	Codice Alloggi	Località	Indirizzo	mq.	Cat. Catasto	Anno Costr.
367	ASI	3a	EFI0255	FIRENZE	DA DIACCETO 3	120	A/2	1966
368	ASI	3a	EFI0267	FIRENZE	DA DIACCETO 3/A	120	A/2	1966
369	ASI	3a	EFI0307	FIRENZE	COSTA SAN GIORGIO 39	62,2	A/3	1957
370	ASI	3a	EFI0309	FIRENZE	COSTA SAN GIORGIO 39	130,94	A/3	1957
371	AST	3a	EFI0325	SESTO FIORENTINO	DONIZETTI 179	124,9	A/2	1987
372	ASI	3a	EGR0002	GROSSETO	SENESE 163	127,66	A/3	1953
373	AST	3a	EGR0008	GROSSETO	CASTIGLIONESE 201	81,09	A/3	1945
374	ASI	3a	EGR0009	GROSSETO	CASTIGLIONESE 201	120,31	A/3	1945
375	AST	3a	EGR0019	GROSSETO	CASTIGLIONESE 201	114,06	A/3	1945
376	AST	3a	EGR0020	GROSSETO	CASTIGLIONESE 201	0	A/3	1945
377	AST	3a	EGR0021	GROSSETO	CASTIGLIONESE 201	52,53	A/3	1945
378	AST	3a	EGR0023	GROSSETO	CASTIGLIONESE 201	82,38	A/3	1945
379	AST	3a	EGR0025	GROSSETO	CASTIGLIONESE 201	73,73	A/3	1945
380	AST	3a	EGR0026	GROSSETO	CASTIGLIONESE 201	70	A/3	1945
381	AST	3a	EGR0028	GROSSETO	CASTIGLIONESE 201	74,97	A/3	1945
382	AST	3a	EGR0036	GROSSETO	CASTIGLIONESE 201	75,91	A/3	1945
383	AST	3a	EGR0038	GROSSETO	CASTIGLIONESE 201	62,25	A/3	1945
384	AST	3a	EGR0039	GROSSETO	CASTIGLIONESE 201	79,32	A/3	1945
385	AST	3a	EGR0050	GROSSETO	CASTIGLIONESE 201	72,06	A/3	1945
386	AST	3a	EGR0052	GROSSETO	CASTIGLIONESE 201	72,29	A/3	1945
387	AST	3a	EGR0053	GROSSETO	CASTIGLIONESE 201	64,02	A/3	1945
388	ASGC	3a	EGR0059	GROSSETO	ZONA MILITARE 18	116,78	A/3	1945
389	ASI	3a	EGR0060	GROSSETO	ZONA MILITARE 18	134,32	A/3	1945
390	AST	3a	EGR0062	GROSSETO	ZONA MILITARE 18	88,09	A/3	1945
391	AST	3a	EGR0063	GROSSETO	ZONA MILITARE 18	64,66	A/2	1991
392	ASI	3a	EGR0064	GROSSETO	ZONA MILITARE 18	87,31	A/2	1991
393	AST	3a	EGR0065	GROSSETO	ZONA MILITARE 18	69,79	A/2	1991
394	AST	3a	EGR0066	GROSSETO	ZONA MILITARE 18	98	A/2	1991
395	ASI	3a	EGR0097	GROSSETO	SENESE 161	130,7	A/2	1991
396	AST	3a	ELI0009	LIVORNO	BONAVENTURA 24	92,7	A/2	1960
397	AST	3a	ELI0010	LIVORNO	BONAVENTURA 24	74,8	A/2	1960
398	AST	3a	ELI0057	COLLESALVETTI	BASE L VALLE UGIONE	86,05	A/3	1950
399	AST	3a	ELI0061	PORTOFERRAIO	VALLE CARENE (ELBA)			1957
400	AST	3a	ELI0062	BIBBONA	D.MU.EDERLE-CECINA	80,7	A/3	1950
401	AST	3a	ELI0063	BIBBONA	D.MU.EDERLE-CECINA	85,57	A/3	1950
402	ASI	3a	ELI0066	LIVORNO	ARDENZA 133	171,1	A/2	1950
403	ASI	3a	ELI0067	LIVORNO	ARDENZA 133	139,9	A/2	1950
404	ASI	3a	ELI0068	LIVORNO	ARDENZA 133	154,12	A/2	1950
405	AST	3a	ELI0071	LIVORNO	MICALI 27	106,04	A/2	1983
406	AST	3a	ELI0090	LIVORNO	TORRETTA 26/B	117,2	A/2	1989
407	AST	3a	ELI0096	LIVORNO	TORRETTA 28/A	127,2	A/2	1989
408	AST	3a	ELU0009	LUCCA	S. ROMANO 3	110,08	A/3	1948
409	ASI	3a	ELU0010	LUCCA	S. ROMANO 2	285,92	A/3	1948
410	AST	3a	EPI0001	PISA	AURELIA 2	104,56	A/3	1940
411	ASI	3a	EPI0002	PISA	ROMA 49	183,19	A/2	1944
412	ASI	3a	EPI0007	PISA	GELLO 138	222,46	A/2	1958
413	ASI	3a	EPI0008	PISA	GELLO 138	161,96	A/2	1958
414	AST	3a	EPT0012	PISTOIA	ITALIA 66	77,33	A/3	1944
415	ASI	3a	EPT0015	PISTOIA	ITALIA 68	134,9	A/3	1937
416	ASI	3a	EPT0016	PISTOIA	ITALIA 68	99,96	A/3	1944
417	ASI	3a	ESI0001	SIENA	S. CHIARA 15	153,11	A/3	1947
418	ASI	3a	ESI0034	SIENA	AMENDOLA 19	169,5	A/3	1970
419	ASI	3a	ESI0035	SIENA	AMENDOLA 19	87,8	A/3	1970
420	ASI	3a	ESI0037	SIENA	AMENDOLA 19	120	A/3	1970
421	ASGC	3a	ESI0043	RAPOLANO TERME	DEPOSITO MUNIZIONI	93,2	A/3	1971
422	AST	3a	ESI0050	SIENA	PESCAIA 6	0	A/3	1949
423	AST	3a	ESI0051	SIENA	PESCAIA 6	0	A/3	1949
424	ASI	3a	ESI0054	SIENA	DEPOMUNI RAPOLANO	0	A/3	1972
425	AST	3a	EFI0038	FIRENZE	BERIGNOLO 13	98,22	A/3	1961
426	AST	3a	EFI0071	SESTO FIORENTINO	GRAMSCI 550	158,1	A/2	1963
427	AST	3a	EFI0075	SESTO FIORENTINO	GRAMSCI 558	123,1	A/2	1963
428	AST	3a	EFI0098	SESTO FIORENTINO	GORA 34	117,45	A/2	1974

N°	Classif.	Status	Codice Alloggi	Località	Indirizzo	mq.	Cat. Catasto	Anno Costr.
429	AST	3a	EFI0173	FIRENZE	BRANDINI 24	82,98	A/2	1958
430	AST	3a	EMS0019	AULLA (MS)	F. TURATI 16	161,64	A/3	1938
431	AST	3a	ESI0004	SIENA	MAZZINI 1	59,81	A/2	1949
432	AST	3a	ESI0008	SIENA	MAZZINI 1	82,2	A/2	1949
433	AST	3a	ESI0009	SIENA	MAZZINI 3	78,6	A/2	1949
434	AST	3a	ESI0023	SIENA	MAZZINI 7	77,7	A/2	1949
435	AST	3a	EAQ0019	L'AQUILA	FILOMUSI GUELF	111,1	A/3	1959
436	AST	3a	EAQ0035	L'AQUILA	FILOMUSI GUELF	116,3	A/3	1959
437	ASI	3a	EAQ0042	L'AQUILA	PIAZZA S.BERNARDINO 1	120	A/3	1860
438	AST	3a	EAQ0048	L'AQUILA	S.S.Km 80,300	79,7	A/3	1940
439	AST	3a	EAQ0050	L'AQUILA	S.S.Km 80,300	153,41	A/3	1940
440	AST	3a	EAQ0061	L'AQUILA	PESCARA 73	102,9	A/2	1964
441	AST	3a	EAQ0067	L'AQUILA	ACQUASANTA 2	88,4	A/3	1938
442	ASI	3a	EAQ0075	SULMONA	SANNITICA 479	207,6	A/2	1988
443	ASI	3a	EAQ0076	SULMONA	SANNITICA 479	214,3	A/2	1988
444	AST	3a	ECH0001	CHIETI	S.OLIVIERI 98	119	A/3	1862
445	ASI	3a	ECH0003	CHIETI	S.OLIVIERI 48	129,74	A/3	1862
446	AST	3a	ECH0004	CHIETI	S.OLIVIERI 48	110,83	A/3	1862
447	ASI	3a	ECH0005	CHIETI	S.OLIVIERI 48	161,37	A/3	1862
448	AST	3a	ECH0006	CHIETI	S.OLIVIERI 48	237,3	A/3	1862
449	AST	3a	ECH0019	CHIETI	G. ROSSI 2	86,9	A/3	1918
450	AST	3a	ECH0026	CHIETI	DEGLI AGOSTINIANI 52	173,14	A/3	1862
451	AST	3a	ECH0028	CHIETI	DEGLI AGOSTINIANI 52	182,5	A/3	1862
452	AST	3a	EPE0003	PESCARA	PIAZZA OVIDIO 1	152,4	A/3	1932
453	AST	3a	EPE0004	PESCARA	PIAZZA OVIDIO 1	124,2	A/3	1932
454	AST	3a	EAN0008	ANCONA	MONTAGNOLA 26	110	A/2	1976
455	ASI	3a	EAN0015	ANCONA	MONTAGNOLA 26	77,71	A/2	1976
456	ASI	3a	EAN0020	FALCONARA MARITTIMA	FIUMESINO 7/b	96,2	A/3	1930
457	AST	3a	EAN0022	FALCONARA MARITTIMA	FIUMESINO 7/a	87,7	A/3	1930
458	AST	3a	EAN0024	FALCONARA MARITTIMA	FIUMESINO 7/b	92,08	A/3	1930
459	AST	3a	EAN0026	FALCONARA MARITTIMA	FIUMESINO 5/b	107	A/3	1930
460	AST	3a	EAN0027	FALCONARA MARITTIMA	FIUMESINO 5/b	90,16	A/3	1930
461	ASI	3a	EPS0018	PESARO	VIALE LIBERAZIONE 1	120	A/2	1934
462	AST	3a	EPS0022	PESARO	P.FALCONE E BORS. 15	93,8	A/2	1934
463	AST	3a	EPS0031	PESARO	P.FALCONE E BORS. 12	128,9	A/2	1934
464	AST	3a	EPS0036	PESARO	P.FALCONE E BORS. 15	132,2	A/2	1934
465	AST	3a	EPG0009	PERUGIA	BONFIGLI 11	76,3	A/3	1800
466	AST	3a	EPG0022	PERUGIA	PIAZZA FERRI 5	170,9	A/2	1860
467	ASI	3a	EPG0014	PERUGIA	SOLFAROLI 1	145,8	A/3	1876
468	AST	3a	EPG0027	PERUGIA	BONFIGLI 11	0		
469	ASGC	3a	EPG0028	SCANZANO	VIALE FERD. INNAMORATI	160,9		
470	ASGC	3a	EPG0029	SCANZANO	VIALE FERD. INNAMORATI	129,05		
471	ASGC	3a	EPG0030	SCANZANO	VIALE FERD. INNAMORATI	86,29		
472	ASGC	3a	EPG0031	UPPELLO	SASSOVIVO	108		
473	AST	3a	EPG0046	SPOLETO	ANFITEATRO 21	105,3	A/3	1948
474	AST	3a	EPG0049	SPOLETO	ANFITEATRO 21	144,51	A/3	1860
475	AST	3a	EPG0050	SPOLETO	ANFITEATRO 21	219,14	A/3	1860
476	AST	3a	EPG0051	SPOLETO	ANFITEATRO 21	83,87	A/3	1860
477	AST	3a	EPG0058	SPOLETO	ANFITEATRO 36	209,6	A/3	1948
478	AST	3a	EPG0059	SPOLETO	ANFITEATRO 36	87,6	A/3	1948
479	AST	3a	EPG0062	SPOLETO	ANFITEATRO 36	196,41	A/3	1948
480	ASI	3a	EPG0063	SPOLETO	CERQUIGLIA 53	241,5	A/3	1900
481	ASI	3a	EPG0067	BAIANO DI SPOLETO	ARTIFICIERE 4	120	A/2	1860
482	ASI	3a	EPG0068	BAIANO DI SPOLETO	ARTIFICIERE 4	120	A/2	1860
483	AST	3a	EPG0069	BAIANO DI SPOLETO	ARTIFICIERE 7	112	A/2	1860
484	AST	3a	EPG0074	BAIANO DI SPOLETO	ARTIFICIERE 1	116,4	A/2	1860
485	AST	3a	EPG0080	BAIANO DI SPOLETO	MARTIRI DEL LAVORO 1	135,02	A/2	1860
486	ASI	3a	EPG0083	FOLIGNO	GONZAGA 1	191,98	A/3	1873
487	ASI	3a	EPG0084	FOLIGNO	GONZAGA 1	175,04	A/3	1873
488	ASI	3a	ETR0001	TERNI	VIALE B. BRIN 153	120		
489	AST	3a	ETR0003	TERNI	VIALE B. BRIN 153	126		
490	AST	3a	ETR0006	TERNI	DEL LANIFICIO 19	124,32		

N°	Classif.	Status	Codice Alloggi	Località	Indirizzo	mq.	Cat. Catasto	Anno Costr.
491	AST	3a	ETR0007	TERNI	DEL LANIFICIO 19/A	92,8	A/3	
492	AST	3a	ETR0008	TERNI	DEL LANIFICIO 19	70		
493	AST	3a	ETR0009	TERNI	DEL LANIFICIO 19	75,8		
494	AST	3a	ETR0010	TERNI	DEL LANIFICIO 19	74,9		
495	AST	3a	ETR0011	TERNI	DEL LANIFICIO 19	72,7		
496	AST	3a	ETR0012	TERNI	DEL LANIFICIO 19	65,06		
497	AST	3a	ETR0015	TERNI	VOCABOLO SABBIONI 39	140,12		
498	AST	3a	ETR0019	ORVIETO	PIAZZA XXIX MARZO 5	130,35	A/2	1945
499	AST	3a	ETR0020	ORVIETO	PIAZZA XXIX MARZO 5	174,25	A/2	1940
500	ASI	3a	ETR0021	ORVIETO	PIAZZA XXIX MARZO 5	89,55	A/2	1940
501	ASI	3a	ETR0022	ORVIETO	PIAZZA XXIX MARZO 5	278,75	A/2	1940
502	AST	3a	ETR0024	ORVIETO	PIAZZA XXIX MARZO 5	146,65	A/2	1940
503	AST	3a	ETR0025	ORVIETO	PIAZZA XXIX MARZO 5	124,75	A/2	1940
504	AST	3a	ETR0028	ORVIETO	PIAZZA XXIX MARZO 5	136,35	A/2	1945
505	AST	3a	ETR0029	ORVIETO	PIAZZA XXIX MARZO 5	139,35	A/2	1945
506	AST	3A	EBO0024	BOLOGNA	PANZACCHI 10	96,5	A/4	1900
507	AST	3A	EBO0028	BOLOGNA	PANZACCHI 10	87	A/4	1900
508	AST	3A	EBO0029	BOLOGNA	PANZACCHI 10	141,63	A/4	1900
509	AST	3A	EBO0030	BOLOGNA	PANZACCHI 10	114,68	A/4	1900
510	AST	3A	EBO0033	BOLOGNA	PANZACCHI 10	94	A/4	1900
511	AST	3A	EBO0035	BOLOGNA	PANZACCHI 10	140,25	A/3	1900
512	AST	3A	EBO0038	BOLOGNA	PANZACCHI 8	118	A/4	1900
513	AST	3A	EBO0040	BOLOGNA	PANZACCHI 8	209,26	A/4	1900
514	AST	3A	EBO0041	BOLOGNA	PANZACCHI 6	128,5	A/4	1900
515	ASI	3A	EBO0042	BOLOGNA	PANZACCHI 4/3	130	A/4	1900
516	AST	3A	EBO0046	BOLOGNA	PANZACCHI 2/2	83,25	A/4	1900
517	AST	3A	EBO0047	BOLOGNA	PANZACCHI 2/2	102	A/4	1900
518	AST	3A	EBO0048	BOLOGNA	PANZACCHI 4	269	A/4	1900
519	AST	3A	EBO0049	BOLOGNA	PANZACCHI 4	128	A/4	1900
520	AST	3A	EBO0050	BOLOGNA	PANZACCHI 4	172	A/4	1900
521	AST	3A	EBO0051	BOLOGNA	PANZACCHI 2/A	177,25	A/4	1900
522	AST	3A	EBO0052	BOLOGNA	PANZACCHI 2	154,25	A/4	1900
523	AST	3A	EBO0053	BOLOGNA	BATTISTI 18	161,37	A/3	1600
524	AST	3A	EBO0057	BOLOGNA	BATTISTI 20	112	A/4	1600
525	AST	3A	EBO0064	BOLOGNA	BORGOLOCCHI 2/4	75,8	A/4	1700
526	ASI	3A	EBO0065	BOLOGNA	BORGOLOCCHI 2/3	75,2	A/3	1700
527	AST	3A	EBO0075	BOLOGNA	PARISIO 5	96,5	A/4	1928
528	AST	3A	EBO0077	BOLOGNA	PARISIO 7	86	A/4	1928
529	ASI	3A	EBO0079	BOLOGNA	CASTELMERLO 22	324,88	A/4	1930
530	AST	3A	EBO0081	BOLOGNA	CASTELMERLO 22	95,07	A/4	1930
531	AST	3A	EBO0085	BOLOGNA	PARCO 14	111,92	A/4	1930
532	AST	3A	EBO0086	BOLOGNA	PARCO 14	134,98	A/4	1930
533	AST	3A	EBO0090	BOLOGNA	CASTELMERLO 40	79,1	A/4	1946
534	AST	3A	EBO0093	BOLOGNA	CASTELMERLO 36	61	A/4	1930
535	AST	3A	EBO0094	BOLOGNA	LENIN 38	65	A/4	1932
536	AST	3A	EBO0095	BOLOGNA	LENIN 38	62	A/4	1932
537	AST	3A	EBO0096	BOLOGNA	LENIN 38	65	A/4	1932
538	ASI	3A	EBO0097	BOLOGNA	CASTELMERLO 38	116	A/4	1932
539	AST	3A	EBO0106	BOLOGNA	DEL PARCO 4/2	89	A/4	1930
540	AST	3A	EBO0107	BOLOGNA	MATTEI 58	128,24	A/3	1941
541	AST	3A	EBO0108	BOLOGNA	MATTEI 60	142,5	A/3	1941
542	AST	3A	EBO0109	BOLOGNA	MATTEI 62	107,52	A/4	1941
543	AST	3A	EBO0110	BOLOGNA	MATTEI 62	115,98	A/4	1941
544	AST	3A	EBO0111	BOLOGNA	MATTEI 64	97	A/4	1941
545	ASI	3A	EBO0112	BOLOGNA	S. DONATO 67	116	A/3	1941
546	AST	3A	EBO0114	BOLOGNA	S. DONATO 67	118,5	A/4	1941
547	AST	3A	EBO0116	BOLOGNA	FERRARESE 199	115	A/4	1920
548	AST	3A	EBO0118	BOLOGNA	FERRARESE 199	75	A/4	1920
549	AST	3A	EBO0123	BOLOGNA	FERRARESE 199	181	A/4	1920
550	AST	3A	EBO0124	BOLOGNA	FERRARESE 199	100	A/4	1920
551	AST	3A	EBO0125	BOLOGNA	FERRARESE 199	130,25	A/4	1920
552	AST	3A	EBO0134	BOLOGNA	EINSTEIN 12	71	A/3	1980

N°	Classif.	Status	Codice Alloggi	Località	Indirizzo	mq.	Cat. Catasto	Anno Costr.
553	AST	3A	EBO0138	BOLOGNA	EINSTEIN 12	71	A/3	1980
554	AST	3A	EBO0158	BOLOGNA	PIELLA 1	74,21	A/4	1300
555	AST	3A	EBO0163	BOLOGNA	MARSALA 12	100	A/3	1300
556	ASI	3A	EBO0167	BOLOGNA	GALLIERA 1	520	A/3	1800
557	ASI	3A	EBO0168	BOLOGNA	GALLIERA 1	284,75	A/3	1800
558	ASI	3A	EBO0169	BOLOGNA	GALLIERA 1	216,75	A/3	1800
559	ASI	3A	EBO0170	BOLOGNA	ABBADIA 5	234	A/3	1800
560	AST	3A	EBO0177	BOLOGNA	OTTO COLONNE 7	105	A/3	1800
561	ASI	3A	EBO0180	BOLOGNA	URBANA 8	225	A/3	1500
562	ASI	3A	EBO0183	BOLOGNA	VICINI 32	247	A/3	1910
563	AST	3A	EBO0184	BOLOGNA	VICINI 32	63	A/3	1914
564	AST	3A	EBO0188	BOLOGNA	SABOTINO 1	60	A/4	1947
565	AST	3A	EBO0194	BOLOGNA	VICINI 30	68	A/3	1910
566	AST	3A	EBO0195	BOLOGNA	VICINI 30	64	A/3	1910
567	AST	3A	EBO0218	BOLOGNA	SABOTINO 27	87	A/3	1947
568	ASI	3A	EBO0247	CASTEL MAGGIORE	GRAMSCI 69	141,88	A/3	1952
569	ASI	3A	EBO0252	CASTEL MAGGIORE	GALLIERA 41	97,47	A/4	1937
570	AST	3A	EBO0258	CASTEL MAGGIORE	LAME 362	96	A/3	1937
571	ASI	3A	EBO0259	OZZANO DELL'EMILIA	MARCONI 14	120	A/3	1943
572	ASGC	3A	EBO0261	OZZANO DELL'EMILIA	TOLARE SOTTO 59	167,5	A/3	1943
573	AST	3A	EBO0262	ZOLA PREDOSA	PRATI 37	95,5	A/3	1912
574	ASI	3A	EBO0263	ZOLA PREDOSA	PRATI 37	95,5	A/3	1912
575	ASI	3A	EBO0267	BOLOGNA	RONCRIO 18	60,5	A/6	1935
576	AST	3A	EBO0268	BOLOGNA	PANZACCHI 10	84,59	A/4	1900
577	AST	3A	EBO0298	BOLOGNA	OSPEDALE 5	108	A/3	1984
578	AST	3A	EBO0339	BOLOGNA	OSPEDALE 3/5	112	A/3	1984
579	AST	3A	EBO0347	CALDERARA DI RENO	G. DI VITTORIO 5	89,52	A/3	1997
580	AST	3A	EFE0001	FERRARA	ROSSETTI 2	119,72	A/3	1500
581	AST	3A	EFE0002	FERRARA	ROSSETTI 2	105,47	A/3	1500
582	AST	3A	EFE0003	FERRARA	ROSSETTI 2	128,15	A/3	1500
583	ASI	3A	EFE0004	FERRARA	ROSSETTI 2	106,54	A/3	1500
584	AST	3A	EFE0005	FERRARA	ROSSETTI 2	196,15	A/3	1500
585	AST	3A	EFE0006	FERRARA	ROSSETTI 2	177,73	A/3	1500
586	AST	3A	EFE0007	FERRARA	ROSSETTI 2	131,53	A/3	1500
587	AST	3A	EFE0008	FERRARA	ROSSETTI 2	84,43	A/3	1500
588	AST	3A	EFE0009	FERRARA	ROSSETTI 2	168,73	A/3	1500
589	AST	3A	EFE0013	FERRARA	FRESCOBALDI 21	86	A/3	1961
590	AST	3A	EFE0028	FERRARA	FRESCOBALDI 29	105	A/3	1961
591	AST	3A	EFO0001	FORLI'	CURTE 15	77,95	A/4	1910
592	AST	3A	EFO0002	FORLI'	CURTE 19	76,9	A/4	1910
593	AST	3A	EFO0005	FORLI'	BERNARDI 9	75,1	A/4	1910
594	AST	3A	EFO0006	FORLI'	CURTE 17	77,35	A/4	1910
595	AST	3A	EFO0008	FORLI'	CURTE 13	99,9	A/4	1940
596	AST	3A	EFO0009	FORLI'	CURTE 13	71,35	A/4	1940
597	AST	3A	EFO0021	FORLI'	BELTRAMELLI 7	75	A/3	1982
598	ASI	3A	EMO0001	MODENA	DONIZETTI 1	92,25	A/4	1952
599	ASI	3A	EMO0011	MODENA	DONIZETTI 1	120	A/4	1952
600	AST	3A	EMO022	MODENA	DONIZETTI 1	140,75	A/4	1952
601	ASI	3A	EMO028	MODENA	SARAGOZZA 109	150	A/3	1900
602	AST	3A	EMO030	MODENA	SARAGOZZA 109	153	A/3	1900
603	ASI	3A	EMO044	MODENA	ROMA 22	132	A/3	1800
604	ASI	3A	EMO046	MODENA	CAVOUR 7	112	A/3	1800
605	ASI	3A	EMO047	MODENA	CAVOUR 9	132	A/3	1800
606	AST	3A	EMO049	MODENA	CAVOUR 7	176	A/3	1800
607	ASI	3A	EMO052	MODENA	CAVOUR 7	185	A/3	1800
608	AST	3A	EMO053	MODENA	CAVOUR 7	199	A/3	1800
609	AST	3A	EMO059	S. MARTINO SPINO	ITALIA 18	126	A/6	1900
610	AST	3A	EMO061	S. MARTINO SPINO	ITALIA 1	-64	A/6	1900
611	AST	3A	EMO062	S. MARTINO SPINO	ITALIA 3	106	A/6	1900
612	AST	3A	EMO063	S. MARTINO SPINO	ITALIA 7	115	A/6	1900
613	AST	3A	EMO064	S. MARTINO SPINO	ITALIA 7	126	A/6	1900
614	AST	3A	EMO065	S. MARTINO SPINO	ITALIA 18	82	A/6	1910

N°	Classif.	Status	Codice Alloggi	Località	Indirizzo	mq.	Cat. Catasto	Anno Costr.
615	AST	3A	EMO066	S. MARTINO SPINO	ITALIA 2	81	A/6	1910
616	AST	3A	EMO067	S. MARTINO SPINO	ITALIA 4	82	A/6	1948
617	AST	3A	EMO068	S. MARTINO SPINO	ITALIA 16	80	A/6	1948
618	AST	3A	EMO069	S. MARTINO SPINO	ITALIA 6	80	A/6	1948
619	AST	3A	EMO070	S. MARTINO SPINO	ITALIA 22	104	A/6	1948
620	AST	3A	EMO071	S. MARTINO SPINO	ITALIA 20	104	A/6	1948
621	AST	3A	EMO072	S. MARTINO SPINO	ITALIA 11	70	A/6	1910
622	AST	3A	EMO073	S. MARTINO SPINO	ITALIA 11	70	A/6	1910
623	AST	3A	EMO074	S. MARTINO SPINO	ITALIA 11	86	A/6	1910
624	AST	3A	EMO076	S. MARTINO SPINO	VALLI 259	59	A/6	1921
625	AST	3A	EMO077	S. MARTINO SPINO	VALLI 257	59	A/6	1921
626	AST	3A	EMO078	S. MARTINO SPINO	VALLI 255	116	A/6	1910
627	AST	3A	EMO054	SASSUOLO	ROSA 10	116,49	A/3	1600
628	ASGC	3A	EMO055	SASSUOLO	ROSA 10	172	A/3	1600
629	AST	3A	EMO056	SASSUOLO	ROSA 10	140,89	A/3	1600
630	AST	3A	EMO057	SASSUOLO	ROSA 10	154,56	A/3	1600
631	AST	3A	EMO058	SASSUOLO	ROSA 10	129,43	A/3	1600
632	AST	3A	EMO097	MODENA	DALLA CHIESA 21	106	A/3	1985
633	ASI	3A	EMO098	MODENA	S. MICHELE 700	77	A/3	1985
634	ASI	3A	EPC0068	GAZZOLA	RIO GANDORE 21	167,34	A/3	1946
635	AST	3A	EPC0155	GOSSOLENGO	BARACCAMENTI MIL. 36	153,5	A/4	1930
636	ASI	3A	EPR0007	SOLIGNANO	RUBBIANO 86	90	A/4	1927
637	ASI	3A	EPR0010	NOCETO	BORGHETTO 1	371,97	A/3	1927
638	AST	3A	EPR0011	NOCETO	BORGHETTO 3	154,3	A/3	1927
639	AST	3A	EPR0013	NOCETO	BORGHETTO 1	121	A/3	1927
640	AST	3A	EPR0015	NOCETO	BORGHETTO 1	111,7	A/3	1927
641	ASI	3A	EPR0016	NOCETO	BORGHETTO 1	105,28	A/3	1927
642	ASI	3A	EPS0013	FANO	F. PALAZZI 22	120	A/2	1955
643	AST	3A	EPR0006	PARMA	ZAROTTO 110	96	A/3	1927
644	AST	3A	ERE0020	REGGIO EMILIA	MONTE S. MICHELE 10	94	A/3	1926
645	AST	3A	ERE0021	REGGIO EMILIA	+ONTE S. MICHELE 10	106	A/3	1926
646	ASI	3A	ERE0023	SCANDIANO	DIAZ 38	70,4	A/6	1945
647	ASI	3A	ERN0020	SAN MAURO PASCOLI	CAGNONA NUOVA 102	99	A/3	1945
648	AST	3A	EBO0093	BOLOGNA	LENIN 38	129,58	A/4	1932
649	AST	3A	EBO0094	BOLOGNA	LENIN 38	137,35	A/4	1932
650	AST	3A	EBO0095	BOLOGNA	LENIN 38	131,58	A/4	1932
651	AST	3A	EBO0096	BOLOGNA	LENIN 38	137,35	A/4	1932
652	AST	3A	EBO0099	BOLOGNA	CASTELMERLO 4/2	83,75	A/4	1930
653	AST	3A	EBO0106	BOLOGNA	PARCO 4/2	98,53	A/4	1940
654	AST	3A	EBO0200	BOLOGNA	SABOTINO 25	69,88	A/4	1947
655	AST	3A	EBO0205	BOLOGNA	SABOTINO 27	88,64	A/4	1946
656	AST	3A	EBO0210	BOLOGNA	SABOTINO 27	96,05	A/4	1914
657	AST	3A	EBO0217	BOLOGNA	SABOTINO 27	72,21	A/4	1914
658	AST	3A	EBO0235	BOLOGNA	PRATI DI CAPRARA 10	184,27	A/3	1931
659	AST	3A	EBO0238	BOLOGNA	CHIU' 16/2	218,5	A/4	1943
660	AST	3A	EPC0051	GOSSOLENGO	MARCONI 48	86,1	A/3	1800
661	AST	3A	EPC0057	GOSSOLENGO	MARCONI 48	102	A/3	1800
662	AST	3A	EPC0058	GOSSOLENGO	MARCONI 48	139	A/3	1800
663	AST	3A	EPC0059	GOSSOLENGO	MARCONI 48	110	A/3	1800
664	AST	3A	EPC0060	GOSSOLENGO	MARCONI 48	94	A/3	1800
665	AST	3A	EPC0061	GOSSOLENGO	MARCONI 48	132	A/3	1800
666	AST	3A	ERE0003	REGGIO EMILIA	CASALI 79	119,25	A/3	1946
667	AST	3A	ERE0009	REGGIO EMILIA	CASALI 81	132,61	A/3	1946
668	AST	3A	ERE0019	REGGIO EMILIA	VIA ALLEGRI N.11	90,68	A/3	1946
669	AST	3A	EMO0059	MODENA	VIA ITALIA N.18	126	A/6	1900
670	AST	3A	EMO0061	MODENA	VIA ITALIA N.1	70,4	A/6	1900
671	AST	3A	EMO0062	MODENA	VIA ITALIA N.3	106	A/6	1900
672	AST	3A	EMO0063	MODENA	VIA ITALIA N.7	115	A/6	1900
673	AST	3A	EMO0064	MODENA	VIA ITALIA N.7	126	A/6	1900
674	AST	3A	EMO0065	MODENA	VIA ITALIA N.18	82	A/6	1910
675	AST	3A	EMO0066	MODENA	VIA ITALIA N.2	81	A/6	1910
676	AST	3A	EMO0067	MODENA	VIA ITALIA N.4	82	A/6	1948

N°	Classif.	Status	Codice Alloggi	Località	Indirizzo	mq.	Cat. Catasto	Anno Costr.
677	AST	3A	EMO0068	MODENA	VIA ITALIA N.16	80	A/6	1948
678	AST	3A	EMO0069	MODENA	VIA ITALIA N.6	80	A/6	1948
679	AST	3A	EMO0070	MODENA	VIA ITALIA N.22	104	A/6	1948
680	AST	3A	EMO0071	MODENA	VIA ITALIA N.20	104	A/6	1948
681	AST	3A	EMO0072	MODENA	VIA ITALIA N.11	77	A/6	1910
682	AST	3A	EMO0073	MODENA	VIA ITALIA N.11	77	A/6	1910
683	AST	3A	EMO0074	MODENA	VIA ITALIA N.11	86	A/6	1910
684	AST	3A	EMO0076	MODENA	VIA VALLI N.259	64,9	A/6	1921
685	AST	3A	EMO0077	MODENA	VIA VALLI N.257	64,9	A/6	1921
686	AST	3A	EMO0078	MODENA	VIA VALLI N.255	116	A/6	1910
687	AST	3a	EBO093	BOLOGNA	LENIN 38	129,58	A/4	1932
688	AST	3a	EBO094	BOLOGNA	LENIN 38	137	A/4	1932
689	AST	3a	EBO095	BOLOGNA	LENIN 38	131	A/4	1932
690	AST	3a	EBO096	BOLOGNA	LENIN 38	137	A/4	1932
691	AST	3a	EBO099	BOLOGNA	CASTELMERLO 2/2	74	A/4	1930
692	AST	3a	EBO106	BOLOGNA	DEL PARCO 4/2	98	A/4	1940
693	AST	3a	EBO200	BOLOGNA	SABITINO 25	70	A/4	1947
694	AST	3a	EBO205	BOLOGNA	SABOTINO 27	88	A/4	1946
695	AST	3a	EBO210	BOLOGNA	SABOTINO 27	96	A/4	1914
696	AST	3a	EBO217	BOLOGNA	SABOTINO 27	72	A/4	1914
697	AST	3a	EBO218	BOLOGNA	SABOTINO 27	93	A/4	1914
698	AST	3a	EBO238	BOLOGNA	DEL CHIU' 16/2	218	A/4	1943
699	AST	3a	EPC048	GOSSOLENGO	MARCONI 48	126	A/3	1800
700	AST	3a	EPC051	GOSSOLENGO	MARCONI 48	86	A/3	1800
701	AST	3a	EPC057	GOSSOLENGO	MARCONI 48	102	A/3	1800
702	AST	3a	EPC058	GOSSOLENGO	MARCONI 48	139	A/3	1800
703	AST	3a	EPC059	GOSSOLENGO	MARCONI 48	110	A/3	1800
704	AST	3a	EPC060	GOSSOLENGO	MARCONI 48	94	A/3	1800
705	AST	3a	EPC061	GOSSOLENGO	MARCONI 48	132	A/3	1800
706	AST	3a	EMO059	MODENA	ITALIA 18	126	A/6	1900
707	AST	3a	EMO060	MODENA	VALLI 73	126	A/6	1900
708	AST	3a	EMO061	MODENA	ITALIA 1	70	A/6	1900
709	AST	3a	EMO062	MODENA	ITALIA 3	106	A/5	1900
710	AST	3a	EMO063	MODENA	ITALIA 7	115	A/5	1900
711	AST	3a	EMO064	MODENA	ITALIA 7	126	A/6	1900
712	AST	3a	EMO065	MODENA	ITALIA 18	82	A/6	1910
713	AST	3a	EMO066	MODENA	ITALIA 2	81	A/6	1910
714	AST	3a	EMO067	MODENA	ITALIA 4	82	A/6	1948
715	AST	3a	EMO068	MODENA	ITALIA 16	80	A/6	1948
716	AST	3a	EMO069	MODENA	ITALIA 6	80	A/6	1948
717	AST	3a	EMO070	MODENA	ITALIA 2	104	A/6	1948
718	AST	3a	EMO071	MODENA	ITALIA 20	104	A/5	1948
719	AST	3a	EMO072	MODENA	ITALIA 11	77	A/6	1910
720	AST	3a	EMO073	MODENA	ITALIA 11	77	A/6	1910
721	AST	3a	EMO074	MODENA	ITALIA 11	88	A/6	1910
722	AST	3a	EMO076	MODENA	VALLI 259	64	A/6	1921
723	AST	3a	EMO077	MODENA	VALLI 257	64	A/6	1921
724	AST	3a	EMO078	MODENA	VALLI 255	118	A/6	1910

ALLOGGI DI SERVIZIO

ESERCITO

“ATTESA LAVORI”

ANNESSO 3

APPENDICE 1

COMANDO RFC INTERREGIONALE SUD

**COMANDO RFC INTERREGIONALE SUD
ALLOGGI DI SERVIZIO**

Attesa Lavori - Tot.

236

Situazione aggiornata al: 12 dicembre 2002.

Annesso 3-Appendice I

N°	Classif.	Status	Codice Alloggi	Località	Indirizzo	mq.	Cat. Catasto	Anno Costr.
1	ASI	3A	EBA0124	ALTAMURA	Via Brescia 59	99	A/2	1963
2	AST	3A	EBA0135	ALTAMURA	Via Manzoni 111	95	A/3	1963
3	AST	3A	EBA0190	ALTAMURA	Via Gravina 1147	113	A/3	1983
4	AST	3A	EBA0191	ALTAMURA	Via Gravina 1147	113	A/3	1983
5	ASI	3A	EBA0192	ALTAMURA	Via Gravina 1147	113	A/3	1983
6	AST	3A	EBA0193	ALTAMURA	Via Gravina 1147	113	A/3	1983
7	AST	3A	EBA0194	ALTAMURA	Via Gravina 1147	113	A/3	1983
8	AST	3A	EBA0195	ALTAMURA	Via Gravina 1147	113	A/3	1983
9	AST	3A	EBA0196	ALTAMURA	Via Gravina 1147	113	A/3	1983
10	AST	3A	EBA0197	ALTAMURA	Via Gravina 1147	113	A/3	1983
11	AST	3A	EBA0200	ALTAMURA	Via Gravina 1147	113	A/3	1983
12	AST	3A	EBA0201	ALTAMURA	Via Gravina 1147	113	A/3	1983
13	ASGC	3A	ENA0179	ARZANO	Via Limitone D'Arzano 4	123	A/2	1987
14	ASGC	3A	ENA0181	ARZANO	Via Limitone D'Arzano 4	123	A/2	1987
15	AST	3A	EAV0008	AVELLINO	Via C Colombo 12	111	A/2	1992
16	ASI	3A	EAV0009	AVELLINO	Via C Colombo 12	111	A/2	1992
17	ASI	3A	EBA0006	BARI	Via Cairoli 80	190	A/2	1935
18	ASI	3A	EBA0008	BARI	Via S Francesco d'Assisi 2	239	A/2	1866
19	AST	3A	EBA0012	BARI	Via S Francesco d'Assisi 2	239	A/2	1866
20	AST	3A	EBA0016	BARI	Via S Francesco d'Assisi 2	120	A/2	1866
21	AST	3A	EBA0018	BARI	Via S Francesco d'Assisi 6	145	A/2	1866
22	ASI	3A	EBA0027	BARI	Corso V Veneto 20	72	A/3	1934
23	ASI	3A	EBA0028	BARI	Corso V Veneto 20	156	A/2	1934
24	AST	3A	EBA0032	BARI	Corso V Veneto 20	163	A/2	1934
25	AST	3A	EBA0034	BARI	Corso V Veneto 20	77	A/3	1934
26	AST	3A	EBA0041	BARI	Via G. Petroni 6	115	A/2	1864
27	AST	3A	EBA0052	BARI	Via Tanzi 3	123	A/2	1888
28	AST	3A	EBA0054	BARI	Via Alberotanza 36/c	65	A/2	1945
29	AST	3A	EBA0055	BARI	Via Alberotanza 36/c	99	A/2	1945
30	AST	3A	EBA0059	BARI	Via Napoli 328/a	74	A/3	1944
31	ASGC	3A	EBA0065	BARI	Via Amendola 158	93		
32	ASGC	3A	EBA0066	BARI	Via Amendola 158	110		
33	ASI	3A	EBA0070	BARI	Corso A De Gaspari 423	136	A/2	1934
34	AST	3A	EBA0078	BARI	Via Napoli 326	61	A/3	1944
35	AST	3A	EBA0079	BARI	Via Napoli 326	88	A/3	1944
36	AST	3A	EBA0084	BARI	Via Napoli 328	89	A/3	1944
37	AST	3A	EBA0089	BARI	Via Napoli 326	86	A/3	1944
38	ASGC	3A	EBA0101	BARI	Via Napoli 326	84	A/3	1944
39	AST	3A	EBA0160	BARLETTA	Via Andria 101	98	A/3	1967
40	AST	3A	ECL0358	CALTANISSETTA	Magz. Dir. S. Cataldo Contrada Papazzo	151,72	A/2	
41	ASGC	3A	ECL0361	CALTANISSETTA	Magz. Dir. S. Cataldo Contrada Papazzo	157,55	A/2	>50 anni
42	ASI	3A	ECB0006	CAMPOBASSO	Via Verdone 1	127	A/3	1884
43	ASGC	3A	ECE0032	CARDITELLO	Via S Maria la Fossa	88	A/4	1975
44	ASI	3A	ECE0033	CARDITELLO	Via S Maria la Fossa	107	A/4	1975
45	ASI	3A	ECE0022	CASAGIOVE	Via Lazio 32	103	A/3	1990
46	AST	3A	ECE0048	CASERTA	Via Passionisti 2	87	A/2	1975
47	ASI	3A	ECE0053	CASERTA	Via Eleuterio Ruggero	137	A/3	1975
48	ASI	3A	ECE0061	CASERTA	Via Eleuterio Ruggero	87	A/3	1975
49	ASI	3A	ECE0094	CASERTA	Corso Trieste 41	119	A/4	1975
50	AST	3A	ECE0104	CASERTA	Piazza 4 Novembre 1	141	A/4	1975
51	AST	3A	ECE0105	CASERTA	Piazza 4 Novembre 1	100	A/4	1975
52	ASI	3A	ECE0106	CASERTA	Piazza 4 Novembre 1	232	A/4	1975
53	AST	3A	ECE0107	CASERTA	Piazza 4 Novembre 1	102	A/4	1975
54	ASGC	3A	ECE0108	CASERTA	Piazza 4 Novembre 1	115	A/4	1975
55	AST	3A	ECE0109	CASERTA	Piazza 4 Novembre 1	151	A/4	1975
56	ASI	3A	ECE0111	CASERTA	Piazza 4 Novembre 1	150	A/2	1975

N°	Classif.	Status	Codice Alloggi	Località	Indirizzo	mq.	Cat. Catasto	Anno Costr.
57	AST	3A	ECE0112	CASERTA	Via Passionisti 4	79	A/2	1975
58	ASI	3A	ECE0182	CASERTA	Via degli Atleti 50	100	A/2	1995
59	ASI	3A	ECS0018	CASTROVILLARI	Via Magna Grecia	130	A/2	1994
60	ASI	3A	ECS0020	CASTROVILLARI	Via Magna Grecia	130	A/2	1994
61	ASI	3A	ECT0285	CATANIA	Cas. Sommaruga V. Val Di Savoia	141,56	A/3	>50 anni
62	ASI	3A	ECT0286	CATANIA	Cas. Sommaruga V. Val Di Savoia	123,68	A/3	>50 anni
63	AST	3A	ECT0287	CATANIA	Cas.Moccagatta V. Gesuiti, 74	78,83	A/3	>50 anni
64	AST	3A	ECT0288	CATANIA	Cas.Moccagatta V. Gesuiti, 74	80,00	A/3	>50 anni
65	AST	3A	ECT0289	CATANIA	Cas.Moccagatta V. Gesuiti, 74	90,84	A/3	>50 anni
66	AST	3A	ECT0290	CATANIA	Cas.Moccagatta V. Gesuiti, 74	88,87	A/3	>50 anni
67	AST	3A	ECT0291	CATANIA	Cas.Moccagatta V. Gesuiti, 74	108,34	A/3	>50 anni
68	AST	3A	ECT0292	CATANIA	Cas.Moccagatta V. Gesuiti, 74	112,47	A/3	>50 anni
69	AST	3A	ECT0293	CATANIA	Cas.Moccagatta V. Gesuiti, 74	98,87	A/3	>50 anni
70	AST	3A	ECT0294	CATANIA	Cas.Moccagatta V. Gesuiti, 74	85,11	A/3	>50 anni
71	ASI	3A	ECZ0001	CATANZARO	Via L Pascali 44	156	A/4	1975
72	AST	3A	ECZ0004	CATANZARO	Via L Pascali 44	85	A/3	1975
73	ASI	3A	ECZ0006	CATANZARO	Piazza Stocco 1	164	A/4	1975
74	AST	3A	ECZ0018	CATANZARO	Viale Brutium 2	84	A/4	1975
75	ASI	3A	ECS0001	COSENZA	Piazza T Campanella 2	173	A/2	1975
76	ASI	3A	ECS0002	COSENZA	Piazza T Campanella 2	209	A/2	1975
77	ASI	3A	ECS0003	COSENZA	Via Panebianco 532	161	A/2	1975
78	ASGC	3A	EEN0362	ENNA	Contrada Bellia Piazza Armerina	87,41	A/3	>50 anni
79	ASI	3A	EFG0005	FOGGIA	Via delle Casermette	167	A/3	1948
80	ASI	3A	ENA0045	ISCHIA	Via Fasolino 2	143	A/2	1975
81	ASI	3A	ELE0006	LECCE	Via Monteroni 19	124	A/3	1891
82	AST	3A	ELE0016	LECCE	Viale Grassi	113	A/3	1992
83	ASI	3A	ECE0122	MADDALONI	Via della Consolazione 2	139	A/3	1975
84	AST	3A	ECE0147	MADDALONI	Via della Consolazione 2	75	A/3	1975
85	AST	3A	ECE0149	MADDALONI	Via della Consolazione 2	75	A/3	1975
86	ASI	3A	EME0156	MESSINA	Cas.Geraci V. Trieste	249,55	A/2	1997
87	ASI	3A	EME0167	MESSINA	Cas. Ainis Via Taormina, 63	128,89	A/3	>50 anni
88	ASI	3A	EME0169	MESSINA	V. Comunale Bisconte	107,19	A/3	>50 anni
89	AST	3A	EME0204	MESSINA	Cas. Sabato Via Chione	145,88	A/3	>50 anni
90	AST	3A	EME0230	MESSINA	Cas. Sabato Via Chione	103,25	A/3	>50 anni
91	AST	3A	EME0237	MESSINA	Cas. Sabato Via Chione	141,50	A/3	>50 anni
92	AST	3A	EME0272	MESSINA	Isolato 61 Viale Europa	112,32	A/3	1984
93	ASI	3A	ENA0161	MIANO	Via Miano 199	188	A/3	1975
94	ASGC	3A	ECE0180	MIGNANO MONTELUNGO		88	A/2	1975
95	ASGC	3A	EBA0116	MONOPOLI	Ex Strada Statale 1672	112	A/2	1937
96	AST	3A	EBA0117	MONOPOLI	Ex Strada Statale 1672	119	A/2	1937
97	AST	3A	EBA0118	MONOPOLI	Ex Strada Statale 1672	98	A/3	1937
98	ASI	3A	EBA0119	MONOPOLI	Ex Strada Statale 1672	110	A/2	1937
99	AST	3A	EBA0120	MONOPOLI	Ex Strada Statale 1672	117	A/2	1937
100	AST	3A	EBA0121	MONOPOLI	Ex Strada Statale 1672	112	A/2	1937
101	AST	3A	ENA0191	NAPOLI	Via Campogna 247	114	A/2	1991
102	AST	3A	ENA0238	NAPOLI	Via Rossetti 46	93	A/3	1975
103	AST	3A	ENA0248	NAPOLI	Via Metastasio 52	85	A/3	1975
104	ASI	3A	ENA0303	NAPOLI	Piazza A Diaz	128	A/4	1975
105	ASI	3A	ENA0305	NAPOLI	Corso Malta 113	208	A/2	1975
106	ASI	3A	ENA0310	NAPOLI	Corso Malta 113	109	A/4	1975
107	AST	3A	ENA0311	NAPOLI	Corso Malta 113	85	A/4	1975
108	ASI	3A	ENA0312	NAPOLI	Corso Malta 113	64	A/4	1975
109	AST	3A	ENA0313	NAPOLI	Corso Malta 113	64	A/4	1975
110	AST	3A	ENA0314	NAPOLI	Corso Malta 113	69	A/4	1975
111	AST	3A	ENA0315	NAPOLI	Corso Malta 113	86	A/4	1975
112	ASI	3A	ENA0323	NAPOLI	Corso Malta 104	162	A/4	1975
113	AST	3A	ENA0326	NAPOLI	Fabbricato 26	138	A/4	1975
114	ASI	3A	ENA0360	NAPOLI	Piazzetta D Salazar 4	150	A/2	1975
115	AST	3A	ENA0365	NAPOLI	Baracca 36	0		1975
116	ASI	3A	ESA0071	NOCERA INFERIORE	Viale S Francesco 1	86	A/2	1975
117	ASI	3A	ESA0072	NOCERA INFERIORE	Viale S Francesco 1	155	A/4	1975
118	ASI	3A	ESA0074	NOCERA INFERIORE	Via Solimena 1	165	A/4	1975

N°	Classif.	Status	Codice Alloggi	Località	Indirizzo	mq.	Cat. Catasto	Anno Costr.
119	AST	3A	ESA0076	NOCERA INFERIORE	Via Solimena 1	193	A/4	1975
120	AST	3A	ESA0077	NOCERA INFERIORE	Via Solimena 1	178	A/4	1975
121	AST	3A	ENA0002	NOLA	Via S Paolo Belsito 135	84	A/2	1975
122	AST	3A	ENA0003	NOLA	Via S Paolo Belsito 135	103	A/2	1975
123	AST	3A	ENA0007	NOLA	Via S Paolo Belsito 135	67	A/2	1975
124	AST	3A	ENA0015	NOLA	Via S Paolo Belsito 135	81	A/2	1975
125	AST	3A	ENA0021	NOLA	Via S Paolo Belsito 135	83	A/2	1975
126	AST	3A	ENA0024	NOLA	Via S Paolo Belsito 135	72	A/2	1975
127	ASI	3A	ENA0038	NOLA	Via S Paolo Belsito 135	160	A/2	1975
128	AST	3A	ENA0039	NOLA	Via S Paolo Belsito 135	165	A/2	1975
129	ASI	3A	ENA0040	NOLA	Via S Paolo Belsito 135	133	A/2	1975
130	AST	3A	ENA0041	NOLA	Via S Paolo Belsito 135	188	A/2	1975
131	ASI	3A	ENA0336	NOLA	Via S Paolo Belsito 135	77	A/2	1975
132	ASI	3A	ENA0337	NOLA	Via S Paolo Belsito 135	90	A/2	1975
133	ASGC	3A	ESA0131	PADULA		155		
134	AST	3A	ESA0132	PADULA		155		
135	ASI	3A	EPA0011	PALERMO	Cas.Turba Piazza Gen. Turba 200	163,00	A/2	>50 anni
136	AST	3A	EPA0022	PALERMO	Cas.Morozzo Della Rocca	87,00	A/3	>50 anni
137	AST	3A	EPA0023	PALERMO	Cas.Morozzo Della Rocca	105,00	A/3	>50 anni
138	AST	3A	EPA0024	PALERMO	Cas.Morozzo Della Rocca	97,00	A/3	>50 anni
139	AST	3A	EPA0025	PALERMO	Cas.Morozzo Della Rocca	81,97	A/3	>50 anni
140	AST	3A	EPA0033	PALERMO	Corso Vittorio Emanuele, 469	79,21	A/3	>50 anni
141	AST	3A	EPA0043	PALERMO	P.zza S. Giovanni Decollato, 3	176,47	A/3	>50 anni
142	ASI	3A	EPA0045	PALERMO	Piazza Della Vittoria, 14	86,50	A/3	>50 anni
143	ASI	3A	EPA0050	PALERMO	Corso Calatafimi, 1000	202,00	A/2	1985
144	ASI	3A	EPA0055	PALERMO	Corso Calatafimi, 978	178,96	A/2	1990
145	AST	3A	EPA0056	PALERMO	Via Staz. S. Lorenzo, 1	134,00	A/4	>50anni
146	ASGC	3A	EPA0067	PALERMO	Via Della Favorita, 1	64,08	A/3	>50anni
147	AST	3A	EPA0079	PALERMO	Via Martin Luther King, 11	90,50	A/3	1954
148	AST	3A	EPA0080	PALERMO	Via Martin Luther King, 11	90,50	A/3	1954
149	ASI	3A	EPA0081	PALERMO	Via Martin Luther King, 11	96,02	A/3	1954
150	AST	3A	EPA0082	PALERMO	Via Martin Luther King, 11	96,02	A/3	1954
151	AST	3A	EPA0083	PALERMO	Via Martin Luther King, 11	96,02	A/3	1954
152	AST	3A	EPA0084	PALERMO	Via Martin Luther King, 11	96,02	A/3	1954
153	AST	3A	EPA0085	PALERMO	Via Martin Luther King, 11	96,02	A/3	1954
154	AST	3A	EPA0086	PALERMO	Via Martin Luther King, 11	96,02	A/3	1954
155	AST	3A	EPA0088	PALERMO	Via Martin Luther King, 9	94,25	A/3	1954
156	AST	3A	EPA0089	PALERMO	Via Martin Luther King, 9	96,02	A/3	1954
157	AST	3A	EPA0091	PALERMO	Via Martin Luther King, 9	96,02	A/3	1954
158	ASI	3A	EPA0093	PALERMO	Via Martin Luther King, 9	96,02	A/3	1954
159	AST	3A	EPA0094	PALERMO	Via Martin Luther King, 9	96,02	A/3	1954
160	AST	3A	EPA0368	PALERMO	Cas.Morozzo Della Rocca	79,88	A/3	>50 anni
161	ASI	3A	ETP0341	PANTELLERIA	Cas. Barone Via Arenella	71,52	A/3	1990
162	ASI	3A	ETP0342	PANTELLERIA	Cas. Barone Via Arenella	87,74	A/3	1990
163	AST	3A	ESA0127	PERSANO ALBURNI	Via Saraceno snc	90	A/3	1975
164	AST	3A	ESA0130	PERSANO ALBURNI	Via Saraceno snc	90	A/3	1975
165	AST	3A	ESA0082	PERSANO SELE	Via Saraceno snc	99	A/3	1975
166	AST	3A	ESA0083	PERSANO SELE	Via Saraceno snc	99	A/3	1975
167	AST	3A	ESA0087	PERSANO SELE	Via Sele snc	99	A/2	1975
168	AST	3A	ESA0088	PERSANO SELE	Via Sele snc	99	A/2	1975
169	ASI	3A	ESA0093	PERSANO SELE	Via Saraceno snc	99	A/3	1975
170	AST	3A	ESA0094	PERSANO SELE	Via Saraceno snc	99	A/2	1975
171	ASI	3A	ESA0096	PERSANO SELE	Via Sele snc	230	A/2	1975
172	ASI	3A	ESA0097	PERSANO SELE	Via Sele snc	196	A/2	1975
173	AST	3A	ESA0098	PERSANO SELE	Via Sele snc	200	A/2	1975
174	AST	3A	ESA0099	PERSANO SELE	Via Sele snc	98	A/2	1975
175	AST	3A	ESA0100	PERSANO SELE	Via Sele snc	98	A/2	1975
176	AST	3A	ESA0104	PERSANO SELE	Via Sele snc	119	A/2	1975
177	AST	3A	ESA0106	PERSANO SELE	Via Sele snc	82	A/2	1975
178	AST	3A	ESA0107	PERSANO SELE	Via Sele snc	82	A/2	1975
179	AST	3A	ESA0110	PERSANO SELE	Via Sele snc	82	A/2	1975
180	AST	3A	ESA0114	PERSANO SELE	Via 4 Filagne snc	106	A/2	1991

N°	Classif.	Status	Codice Alloggi	Località	Indirizzo	mq.	Cat. Catasto	Anno Costr.
181	AST	3A	ESA0116	PERSANO SELE	Via 4 Filagne snc	105	A/2	1991
182	ASI	3A	ESA0118	PERSANO SELE	Via 4 Filagne snc	106	A/2	1991
183	ASI	3A	ESA0120	PERSANO SELE	Via 4 Filagne snc	106	A/2	1991
184	AST	3A	ESA0121	PERSANO SELE	Via 4 Filagne snc	106	A/2	1991
185	ASI	3A	EBA0113	POGGIORSINI		89	A/4	
186	ASGC	3A	EBA0114	POGGIORSINI		68	A/4	
187	AST	3A	EPZ0008	POTENZA	Via Appia 108/a	107	A/3	1984
188	ASGC	3A	EPZ0026	POTENZA	Via Appia 182	51		
189	ASI	3A	EPZ0029	POTENZA	Via Ciccotti, 321	128,88	A/3	1965
190	AST	3A	ENA0150	S. ANASTASIA	Via Casalicciello 3	113	A/2	1979
191	AST	3A	ENA0073	S. GIORGIO A CREMANO	Via Lagno 13	106	A/3	1975
192	AST	3A	ENA0074	S. GIORGIO A CREMANO	Via Lagno 13	95	A/3	1975
193	AST	3A	ENA0075	S. GIORGIO A CREMANO	Via Lagno 13	90	A/3	1975
194	AST	3A	ENA0088	S. GIORGIO A CREMANO	Corso S Giovanni a Teduccio 1062	70	A/3	1975
195	AST	3A	ENA0097	S. GIORGIO A CREMANO	Corso S Giovanni a Teduccio 1062	70	A/3	1975
196	AST	3A	ENA0103	S. GIORGIO A CREMANO	Corso S Giovanni a Teduccio 1062	106	A/2	1986
197	AST	3A	ENA0107	S. GIORGIO A CREMANO	Corso S Giovanni a Teduccio 1062	86	A/2	1986
198	AST	3A	ECE0178	S. MARIA CAPUA VETERE		147	A/2	1975
199	AST	3A	ECE0179	S. MARIA CAPUA VETERE		155	A/2	1975
200	ASI	3A	ESA0011	SALERNO	Traversa Campo d'Armi 1	110	A/2	1986
201	AST	3A	ESA0013	SALERNO	Traversa Campo d'Armi 1	98	A/2	1986
202	ASI	3A	ESA0014	SALERNO	Piazza d'Armi 1	116	A/2	1989
203	AST	3A	ESA0026	SALERNO	Piazza d'Armi 1	136	A/2	1989
204	ASI	3A	ESA0056	SALERNO	Via del Pezzo 85	105	A/2	1993
205	AST	3A	ESA0058	SALERNO	Via del Pezzo 85	86	A/2	1993
206	ASI	3A	ESA0059	SALERNO	Via del Pezzo 85	105	A/2	1993
207	AST	3A	ESA0064	SALERNO	Via del Pezzo 85	85	A/2	1993
208	AST	3A	ESR0344	SIRACUSA	Ex Pa.Genio Piazza F. Di Svevia, 8	69,40	A/3	>50 anni
209	ASI	3A	ESR0345	SIRACUSA	Ex Pa.Genio Piazza F. Di Svevia, 8	160,26	A/3	>50 anni
210	ASI	3A	ESR0346	SIRACUSA	Ex Pa.Genio Piazza F. Di Svevia, 8	90,12	A/3	>50 anni
211	AST	3A	ESR0347	SIRACUSA	Cas. Abela - Fortezza Spagnola	87,10	A/3	>50 anni
212	ASI	3A	ESR0348	SIRACUSA	Cas. Abela - Fortezza Spagnola	87,10	A/3	>50 anni
213	ASI	3A	ENA0051	TORRE ANNUNZIATA	Largo Fabbrica d'Armi	253	A/4	1975
214	AST	3A	ENA0053	TORRE ANNUNZIATA	Largo Fabbrica d'Armi	177	A/4	1975
215	AST	3A	ENA0056	TORRE ANNUNZIATA	Piazza P Morrone 5	155	A/4	1975
216	AST	3A	ENA0058	TORRE ANNUNZIATA	Piazza P Morrone 5	133	A/4	1975
217	ASI	3A	ENA0061	TORRE ANNUNZIATA	Piazza P Morrone 5	160	A/4	1975
218	AST	3A	ENA0067	TORRE ANNUNZIATA	Via Eolo 14	172	A/4	1975
219	ASI	3A	EBA0174	TRANI	Via A M di Francia 46	144	A/3	1940
220	ASI	3A	EBA0175	TRANI	Via A M di Francia 46	168	A/3	1940
221	ASI	3A	EBA0176	TRANI	Via A M di Francia 46	147	A/3	1940
222	ASI	3A	EBA0177	TRANI	Via A M di Francia 46	124	A/3	1940
223	ASI	3A	EBA0180	TRANI	Via Corato 46	114	A/2	1981
224	AST	3A	ETP0321	TRAPANI	Via E. Platamone, 1 Pal. "U"	91,62	A/3	1958
225	AST	3A	ETP0329	TRAPANI	Via E. Platamone, 1 Pal. "U"	95,69	A/3	1958
226	AST	3A	ETP0330	TRAPANI	Via E. Platamone, 5 Pal. "U"	91,62	A/3	1958
227	AST	3A	ETP0331	TRAPANI	Via E. Platamone, 5 Pal. "U"	95,69	A/3	1958
228	AST	3A	ETP0332	TRAPANI	Via E. Platamone, 5 Pal. "U"	95,69	A/3	1958
229	AST	3A	ETP0333	TRAPANI	Via E. Platamone, 5 Pal. "U"	95,69	A/3	1958
230	AST	3A	ETP0334	TRAPANI	Via E. Platamone, 5 Pal. "U"	95,69	A/3	1958
231	AST	3A	ETP0335	TRAPANI	Via E. Platamone, 5 Pal. "U"	95,69	A/3	1958
232	AST	3A	ETP0336	TRAPANI	Via E. Platamone, 5 Pal. "U"	95,69	A/3	1958
233	AST	3A	ETP0337	TRAPANI	Via E. Platamone, 5 Pal. "U"	95,69	A/3	1958
234	AST	3A	ETP0338	TRAPANI	Via E. Platamone, 5 Pal. "U"	95,69	A/3	1958
235	AST	3A	ETP0339	TRAPANI	Via E. Platamone, 5 Pal. "U"	95,69	A/3	1958
236	AST	3A	ETP0377	TRAPANI	Cas Giannettino Corso Mattarella 113	122,57	A/3	1997

ALLOGGI DI SERVIZIO

ESERCITO

“ATTESA LAVORI”

ANNESSO 3

APPENDICE 1

COMANDO MILITARE AUTONOMO DELLA SARDEGNA

**COMANDO MILITARE AUTONOMO DELLA SARDEGNA
ALLOGGI DI SERVIZIO**

Attesa Lavori - Tot.

123

Situazione aggiornata al: 12 dicembre 2002

Annesso 3-Appendice 1

N°	Classif.	Status	Codice Alloggi	Località	Indirizzo	mq.	Cat. Catasto	Anno Costr.
1	ASI	3A	ECA0004	CAGLIARI	Viale Calamosca, 31	161	A/2	1986
2	AST	3A	ECA0005	CAGLIARI	Viale Calamosca, 31	98	A/3	1966
3	ASI	3A	ECA0006	CAGLIARI	Viale Calamosca, 42	113	A/3	1966
4	AST	3A	ECA0007	CAGLIARI	Viale Calamosca, 42	95	A/3	1970
5	ASI	3A	ECA0008	CAGLIARI	Viale Calamosca, 42	100	A/3	1966
6	ASI	3A	ECA0009	CAGLIARI	Viale Calamosca, 42	98	A/3	1966
7	AST	3A	ECA0010	CAGLIARI	Viale Calamosca, 42	119	A/3	1966
8	AST	3A	ECA0011	CAGLIARI	Viale Calamosca, 42	91	A/3	1966
9	ASI	3A	ECA0012	CAGLIARI	Viale Calamosca, 42	96	A/3	1966
10	AST	3A	ECA0020	CAGLIARI	Viale Calamosca, 34	72	A/4	1962
11	AST	3A	ECA0023	CAGLIARI	Viale Calamosca, 34	71	A/4	1969
12	AST	3A	ECA0024	CAGLIARI	Viale Calamosca, 34	73	A/4	1969
13	ASI	3A	ECA0049	CAGLIARI	Cas. "MEREU"	198	A/2	1975
14	ASI	3A	ECA0050	CAGLIARI	Cas. "MEREU"	176	A/2	1969
15	ASI	3A	ECA0055	CAGLIARI	Viale Poetto, 25	160	A/2	1969
16	ASIR	3A	ECA0064	CAGLIARI	Via Torino, 21	146	A/2	1962
17	ASI	3A	ECA0068	CAGLIARI	Centr. Med. Med. Legale	132	A/2	1967
18	ASI	3A	ECA0069	CAGLIARI	Viale S. Vincenzo, 8	145	A/2	1967
19	AST	3A	ECA0081	CAGLIARI	Viale Buoncammino, 2	77	A/3	1976
20	AST	3A	ECA0088	CAGLIARI	Viale Belvedere, 1	78	A/2	1986
21	AST	3A	ECA0091	CAGLIARI	Viale Belvedere, 1	75	A/3	1986
22	AST	3A	ECA0097	CAGLIARI	Viale Belvedere, 1	83	A/2	1950
23	AST	3A	ESS0339	CAMPOMELA (SS)	Ex Deposito Munizioni	87	A/4	1969
24	AST	3A	ENU0362	MACOMER (NU)	Cas. BECHI LUSERNA	141	A/3	1966
25	AST	3A	ENU0363	MACOMER (NU)	Cas. BECHI LUSERNA	106	A/3	1966
26	AST	3A	ENU0364	MACOMER (NU)	Cas. BECHI LUSERNA	131	A/3	1966
27	AST	3A	ENU0365	MACOMER (NU)	Cas. BECHI LUSERNA	131	A/3	1966
28	ASI	3A	ENU0368	MACOMER (NU)	Cas. BECHI LUSERNA	104	A/3	1966
29	AST	3A	ENU0369	MACOMER (NU)	Cas. BECHI LUSERNA	125	A/3	1966
30	AST	3A	ENU0371	MACOMER (NU)	Cas. BECHI LUSERNA	111	A/3	1966
31	AST	3A	ENU0346	NUORO	Viale Sardegna, 1	101	A/3	1969
32	ASI	3A	ENU0347	NUORO	Viale Sardegna, 1	161	A/3	1969
33	AST	3A	ENU0348	NUORO	Viale Sardegna, 1	67	A/3	1968
34	AST	3A	ENU0350	NUORO	Viale Sardegna, 1	80	A/3	1961
35	AST	3A	ENU0351	NUORO	Viale Sardegna, 1	80	A/3	1959
36	AST	3A	ENU0356	NUORO	Prato Sardo	120	A/3	1974
37	AST	3A	ENU0357	NUORO	Prato Sardo	78	A/3	1974
38	AST	3A	ENU0358	NUORO	Prato Sardo	60	A/3	1974
39	AST	3A	ECA0359	NUORO	Prato Sardo	60	A/3	1974
40	AST	3A	ENU0360	NUORO	Prato Sardo	60	A/3	1974
41	AST	3A	ECA0180	QUARTU SANTELENA (CA)	Via Olanda, 13/A	94	A/2	1986
42	AST	3A	ECA0189	QUARTU SANTELENA (CA)	Via Olanda, 13	58	A/2	1986
43	AST	3A	ECA0190	QUARTU SANTELENA (CA)	Via Olanda, 13	72	A/2	1986
44	ASI	3A	ESS0310	SASSARI	Via Politeama, 5	160	A/3	1959
45	AST	3A	ESS0313	SASSARI	Via Politeama, 5	136	A/3	1956
46	ASI	3A	ESS0314	SASSARI	Via Politeama, 5	112	A/3	1978
47	ASI	3A	ESS0315	SASSARI	Via Politeama, 5	234	A/3	1963
48	AST	3A	ESS0320	SASSARI	Via Politeama, 5	92	A/3	1991
49	AST	3A	ESS0322	SASSARI	Viale Italia, 78	103	A/3	1964
50	AST	3A	ESS0323	SASSARI	Viale Italia, 78	112	A/3	1964
51	AST	3A	ESS0324	SASSARI	Viale Italia, 78	103	A/3	1964
52	ASGC	3A	ESS0338	SASSARI	Ex Deposito Munizioni	92	A/3	1960
53	AST	3A	ECA0119	SELARGIUS (CA)	Via Cavalcanti, 31	87	A/2	1980
54	AST	3A	ECA0140	SELARGIUS (CA)	Via Cavalcanti, 27	96	A/2	1980
55	AST	3A	ECA0148	SELARGIUS (CA)	Via Cavalcanti, 27	96	A/2	1980
56	ASI	3A	ECA0200	SILQUA (CA)	Magazzino Commissariato	92	A/3	1972

N°	Classif.	Status	Codice Alloggi	Località	Indirizzo	mq.	Cat. Catasto	Anno Costr.
57	ASI	3A	ECA0202	TEULADA (CA)	Cas. "PISANO"	128	A/2	1972
58	ASI	3A	ECA0203	TEULADA (CA)	Cas. "PISANO"	109	A/2	1967
59	AST	3A	ECA0204	TEULADA (CA)	Cas. "PISANO"	105	A/2	1963
60	AST	3A	ECA0219	TEULADA (CA)	Cas. "PISANO"	105	A/2	1963
61	AST	3A	ECA0220	TEULADA (CA)	Cas. "PISANO"	73	A/2	1961
62	AST	3A	ECA0221	TEULADA (CA)	Cas. "PISANO"	83	A/2	1961
63	ASI	3A	ECA0222	TEULADA (CA)	Cas. "PISANO"	73	A/2	1961
64	AST	3A	ECA0223	TEULADA (CA)	Cas. "PISANO"	83	A/2	1961
65	AST	3A	ECA0224	TEULADA (CA)	Cas. "PISANO"	73	A/2	1961
66	AST	3A	ECA0225	TEULADA (CA)	Cas. "PISANO"	98	A/2	1972
67	ASI	3A	ECA0227	TEULADA (CA)	Cas. "PISANO"	54	A/3	1978
68	AST	3A	ECA0228	TEULADA (CA)	Cas. "PISANO"	73	A/2	1961
69	AST	3A	ECA0229	TEULADA (CA)	Cas. "PISANO"	83	A/2	1961
70	AST	3A	ECA0230	TEULADA (CA)	Cas. "PISANO"	73	A/2	1961
71	AST	3A	ECA0231	TEULADA (CA)	Cas. "PISANO"	83	A/2	1961
72	AST	3A	ECA0232	TEULADA (CA)	Cas. "PISANO"	73	A/2	1961
73	AST	3A	ECA0233	TEULADA (CA)	Cas. "PISANO"	73	A/2	1961
74	AST	3A	ECA0236	TEULADA (CA)	Cas. "PISANO"	83	A/2	1961
75	AST	3A	ECA0237	TEULADA (CA)	Cas. "PISANO"	73	A/2	1961
76	AST	3A	ECA0240	TEULADA (CA)	Cas. "PISANO"	73	A/2	1961
77	AST	3A	ECA0241	TEULADA (CA)	Cas. "PISANO"	83	A/2	1961
78	AST	3A	ECA0242	TEULADA (CA)	Cas. "PISANO"	73	A/2	1961
79	AST	3A	ECA0243	TEULADA (CA)	Cas. "PISANO"	73	A/2	1961
80	AST	3A	ECA0244	TEULADA (CA)	Cas. "PISANO"	83	A/2	1961
81	AST	3A	ECA0245	TEULADA (CA)	Cas. "PISANO"	73	A/2	1961
82	AST	3A	ECA0246	TEULADA (CA)	Cas. "PISANO"	83	A/2	1961
83	AST	3A	ECA0247	TEULADA (CA)	Cas. "PISANO"	73	A/2	1961
84	AST	3A	ECA0248	TEULADA (CA)	Cas. "PISANO"	73	A/2	1961
85	AST	3A	ECA0249	TEULADA (CA)	Cas. "PISANO"	83	A/2	1961
86	AST	3A	ECA0250	TEULADA (CA)	Cas. "PISANO"	73	A/2	1961
87	AST	3A	ECA0251	TEULADA (CA)	Cas. "PISANO"	83	A/2	1961
88	AST	3A	ECA0252	TEULADA (CA)	Cas. "PISANO"	73	A/2	1961
89	AST	3A	ECA0254	TEULADA (CA)	Cas. "PISANO"	110	A/2	1970
90	AST	3A	ECA0255	TEULADA (CA)	Cas. "PISANO"	124	A/2	1970
91	AST	3A	ECA0257	TEULADA (CA)	Cas. "PISANO"	110	A/2	1970
92	AST	3A	ECA0258	TEULADA (CA)	Cas. "PISANO"	124	A/2	1970
93	AST	3A	ECA0259	TEULADA (CA)	Cas. "PISANO"	134	A/2	1970
94	AST	3A	ECA0161	TEULADA (CA)	Cas. "PISANO"	110	A/2	1970
95	AST	3A	ECA0263	TEULADA (CA)	Cas. "PISANO"	124	A/2	1970
96	AST	3A	ECA0264	TEULADA (CA)	Cas. "PISANO"	110	A/2	1970
97	AST	3A	ECA0267	TEULADA (CA)	Cas. "PISANO"	132	A/2	1973
98	AST	3A	ECA0269	TEULADA (CA)	Cas. "PISANO"	132	A/2	1973
99	AST	3A	ECA0270	TEULADA (CA)	Cas. "PISANO"	132	A/2	1973
100	AST	3A	ECA0271	TEULADA (CA)	Cas. "PISANO"	132	A/2	1973
101	AST	3A	ECA0272	TEULADA (CA)	Cas. "PISANO"	132	A/2	1973
102	ASI	3A	ECA0273	TEULADA (CA)	Cas. "PISANO"	132	A/2	1973
103	AST	3A	ECA0274	TEULADA (CA)	Cas. "PISANO"	132	A/2	1973
104	ASI	3A	ECA0275	TEULADA (CA)	Cas. "PISANO"	132	A/2	1973
105	ASI	3A	ECA0276	TEULADA (CA)	Cas. "PISANO"	132	A/2	1973
106	ASI	3A	ECA0277	TEULADA (CA)	Cas. "PISANO"	132	A/2	1973
107	ASI	3A	ECA0278	TEULADA (CA)	Cas. "PISANO"	132	A/2	1973
108	AST	3A	ECA0280	TEULADA (CA)	Cas. "PISANO"	135	A/2	1963
109	AST	3A	ECA0281	TEULADA (CA)	Cas. "PISANO"	106	A/2	1987
110	AST	3A	ECA0282	TEULADA (CA)	Cas. "PISANO"	106	A/2	1987
111	AST	3A	ECA0283	TEULADA (CA)	Cas. "PISANO"	106	A/2	1987
112	AST	3A	ECA0287	TEULADA (CA)	Cas. "PISANO"	106	A/2	1987
113	AST	3A	ECA0288	TEULADA (CA)	Cas. "PISANO"	106	A/2	1987
114	AST	3A	ECA0289	TEULADA (CA)	Cas. "PISANO"	106	A/2	1987
115	AST	3A	ECA0290	TEULADA (CA)	Cas. "PISANO"	106	A/2	1987
116	AST	3A	ECA0291	TEULADA (CA)	Cas. "PISANO"	106	A/2	1987
117	AST	3A	ECA0292	TEULADA (CA)	Cas. "PISANO"	106	A/2	1987
118	AST	3A	ECA0293	TEULADA (CA)	Cas. "PISANO"	106	A/2	1987

N°	Classif.	Status	Codice Alloggi	Località	Indirizzo	mq.	Cat. Catasto	Anno Costr.
119	AST	3A	ECA0296	TEULADA (CA)	Cas. "PISANO"	106	A/2	1987
120	AST	3A	ECA0297	TEULADA (CA)	Cas. "PISANO"	106	A/2	1987
121	AST	3A	ECA0298	TEULADA (CA)	Cas. "PISANO"	106	A/2	1987
122	AST	3A	ECA0299	TEULADA (CA)	Cas. "PISANO"	106	A/2	1987
123	AST	3A	ECA0300	TEULADA (CA)	Cas. "PISANO"	106	A/2	1987

ALLOGGI DI SERVIZIO

ESERCITO

“IN ATTO REIMPIEGABILI”

Comando RFC Interregionale Nord	N.	79
Comando RFC Interregionale Centro	N.	107
Comando RFC Interregionale Sud	N.	90
Comando Militare Autonomo della Sardegna	N.	16
	Totale N.	292

ALLOGGI DI SERVIZIO

ESERCITO

“IN ATTO REIMPIEGABILI”

ANNESSO 3

APPENDICE 2

COMANDO RFC INTERREGIONALE NORD

**COMANDO RFC INTERREGIONALE NORD
ALLOGGI DI SERVIZIO**

In atto reimpiegabili - Tot.

79

Situazione aggiornata al: 12 dicembre 2002

Annesso 3-Appendice 2

N°	Classif.	Status	Codice Alloggi	Località	Indirizzo	mq.	Cat. Catast.	Anno Costruz.
1	AST	3b	EAL0018	ALESSANDRIA (AL)	Via Brodolini, 50	87,88	NC	1990
2	AST	3b	EAL0029	ALESSANDRIA (AL)	Via Brodolini, 50	91,46	NC	1990
3	ASI	3b	EAO0009	AOSTA (AO)	Via San Martin de Corleans, 85	160	NC	1875
4	AST	3b	EAO0022	AOSTA (AO)	Via San Martin de Corleans, 240	118,62	NC	1995
5	AST	3b	EAO0033	AOSTA (AO)	Via San Martin de Corleans, 242	185,32	NC	1995
6	AST	3b	ETO0522	BARDONECCHIA (TO)	Viale Bramafam, 60	67	A2	2002
7	ASI	3b	ETO0523	BARDONECCHIA (TO)	Viale Bramafam, 60	104	A2	2002
8	ASI	3b	EBZ0004	BOLZANO (BZ)	Via Cadorna, 18	197,6	A2	1960
9	ASI	3b	EBZ0005	BOLZANO (BZ)	Via Cadorna, 18	185,45	A2	1963
10	ASI	3b	EBZ0010	BOLZANO (BZ)	Via Cadorna, 20	138,18	A2	1960
11	AST	3b	ECN0042	BORGO SAN DALMAZZO	Via Cuneo, 44	139,93	NC	1937
12	AST	3b	EBS0031	BRESCIA (BS)	Via Cucca, 16		NC	1960
13	AST	3b	EBS0032	BRESCIA (BS)	Via Cucca, 16		NC	1960
14	AST	3b	EBZ0321	BRESSANONE (BZ)	Via San Giuseppe, 51/A	144,18	A2	1984
15	AST	3b	EBZ0346	BRESSANONE (BZ)	Via Dante, 17	127,56	A2	1993
16	AST	3b	EBZ0798	BRESSANONE (BZ)	Via Dante, 45	154	A2	1998
17	AST	3b	EBZ0749	BRUNICO (BZ)	Via Defregger, 9		A2	1998
18	AST	3b	EBZ0757	BRUNICO (BZ)	Via Defregger, 11		A2	1998
19	AST	3b	EBZ0760	BRUNICO (BZ)	Via Defregger, 11		A2	1998
20	AST	3b	ETV0110	CASIER (TV)	Via Zermanese, 57	155,42	A2	1992
21	AST	3b	ETV0118	CASIER (TV)	Via Zermanese, 59	153,16	A2	1992
22	AST	3b	ETV0124	CASIER (TV)	Via Zermanese, 51	149,86	A2	1994
23	AST	3b	ETV0125	CASIER (TV)	Via Zermanese, 53	152,16	A2	1994
24	AST	3b	ECO0018	COMO (CO)	Via Frigerio, 1		NC	1983
25	AST	3b	EBZ0722	DOBBIACO (BZ)	Via Maxmilian, 11	156	A2	1997
26	ASI	3b	ECN0059	FOSSANO (CN)	Via Don Minzoni, 28		NC	1990
27	AST	3b	ECN0063	FOSSANO (CN)	Via Don Minzoni, 28		NC	1990
28	AST	3b	ECN0067	FOSSANO (CN)	Via Don Minzoni, 28	89,9	NC	1990
29	AST	3b	EGE0031	GENOVA (GE)	Via Francesco Rolla, 3	91,6	A4	1957
30	ASI	3b	EBZ0448	MERANO (BZ)	Via Carducci, 67	44,78	A2	1961
31	AST	3b	EBZ0821	MERANO (BZ)	Via Palade, 77		NC	1998
32	AST	3b	EBZ0822	MERANO (BZ)	Via Palade, 77		NC	1998
33	AST	3b	EBZ0834	MERANO (BZ)	Via Palade, 75/A		NC	1998
34	AST	3b	ENO0071	OLEGGIO (NO)	Via San Bartolomeo, 15/17	82,58	NC	1966
35	AST	3b	ENO0072	OLEGGIO (NO)	Via San Bartolomeo, 17	120,9	NC	1966
36	AST	3b	EPD0043	PADOVA (PD)	Riviera San Benedetto, 30	143,05	A3	1948
37	AST	3b	EPD0109	PADOVA (PD)	Via Cavalletto, 2	115,36	A2	1962
38	AST	3b	EPV0041	PAVIA (PV)	Via Riviera, 16		NC	1945
39	ASI	3b	ETO0479	PINEROLO (TO)	Via Martiri Del XXI, 1	130,21	NC	1992
40	AST	3b	EAO0050	PRE SAINT DIDIER (AO)	Via Monte Bianco, 31	100,95	NC	1880
41	AST	3b	EBZ0624	SAN CANDIDO (BZ)	Via Paprion, 6	0	A2	1996
42	AST	3b	EBZ0627	SAN CANDIDO (BZ)	Via Paprion, 6	0	A2	1996
43	AST	3b	EBZ0631	SAN CANDIDO (BZ)	Via Paprion, 6/A	0	A2	1996
44	AST	3b	EBZ0713	SAN CANDIDO (BZ)	Via Pusteria, 7	149	A2	1997
45	ASI	3b	EBZ0536	SILANDRO (BZ)	Via Carraia, 17	134,43	A2	1984
46	AST	3b	EBZ0539	SILANDRO (BZ)	Via Carraia, 17	136,63	A2	1987
47	AST	3b	EBZ0541	SILANDRO (BZ)	Via Carraia, 17	131,72	A2	1994
48	ASI	3b	ETO0001	TORINO (TO)	Corso Matteotti, 16	172	NC	1957
49	ASI	3b	ETO0007	TORINO (TO)	Corso Matteotti, 16	202,71	NC	1957
50	AST	3b	ETO0038	TORINO (TO)	Via Bertolotti, 15	109,3	NC	1958
51	AST	3b	ETO0039	TORINO (TO)	Via Bertolotti, 15	91,38	NC	1958
52	AST	3b	ETO0066	TORINO (TO)	Via Confienza, 22	126,5	A2	1957
53	AST	3b	ETO0246	TORINO (TO)	Corso Sebastopoli, 80	129,98	NC	1984
54	AST	3b	ETO0249	TORINO (TO)	Corso Sebastopoli, 80	128,84	NC	1984
55	AST	3b	ETO0319	TORINO (TO)	Via Don Bosco, 100	104,61	A4	
56	AST	3b	ETO0328	TORINO (TO)	Via Don Bosco, 100	82,24	A4	

N°	Classif.	Status	Codice Alloggi	Località	Indirizzo	mq.	Cat. Catast.	Anno Costruz.
57	AST	3b	ETO0333	TORINO (TO)	Via Don Bosco, 100	92,17	A4	
58	AST	3b	ETN0020	TRENTO (TN)	Corso Alpini, 11	106,79	A2	1959
59	AST	3b	ETN0049	TRENTO (TN)	Corso Alpini, 11	78,94	A2	1959
60	ASI	3b	ETN0070	TRENTO (TN)	Via Delle Ghiaie, 24	202,28	A2	1968
61	ASI	3b	ETV0050	TREVISO (TV)	Via Del Mozzato, 40	202,75	A2	1973
62	AST	3b	ETV0082	TREVISO (TV)	Via Capodistria, 19	216,43	A2	1983
63	AST	3b	EVR0053	VERONA (VR)	Via Olmo, 46 Pal. B	0	NC	1992
64	ASI	3b	EVR0054	VERONA (VR)	Via Olmo, 46 Pal. B	0	NC	1992
65	ASI	3b	EVR0077	VERONA (VR)	Via Col. Galliano, 17	132,85	A3	1956
66	AST	3b	EVR0082	VERONA (VR)	Via Col. Galliano, 17	96,58	A3	1956
67	AST	3b	EVR0149	VERONA (VR)	Via Nazionale, 25/C	122,66	A3	1964
68	ASI	3b	EVR0222	VERONA (VR)	Via Maldonado, 1/A	142,66	A2	1984
69	AST	3b	EVR0287	VERONA (VR)	Via F. Da Levanto, 36/F	185,11	A2	1992
70	ASI	3b	EVR0288	VERONA (VR)	Via F. Da Levanto, 36/F	184,89	A2	1992
71	AST	3b	EVI0029	VICENZA (VI)	Via Cantù, 15	161,94	A2	1963
72	ASI	3b	EVI0032	VICENZA (VI)	Via Cantù, 15	153,54	A2	1963
73	ASI	3b	EBZ0566	VIPITENO (BZ)	Via Alta, 18	279,68	A2	1961
74	ASI	3b	EBZ0567	VIPITENO (BZ)	Via Alta, 18	128,59	A2	1982
75	AST	3b	EBZ0589	VIPITENO (BZ)	Via Santa Margherita, 101	123,7	A2	1988
76	AST	3b	EBZ0596	VIPITENO (BZ)	Via Santa Margherita, 103	126,24	A2	1988
77	AST	3b	EBZ0601	VIPITENO (BZ)	Via Santa Margherita, 103	151,55	A2	1995
78	AST	3b	EBZ0602	VIPITENO (BZ)	Via Santa Margherita, 103	151,64	A2	1995
79	AST	3b	ETV0271	VITTORIO VENETO (TV)	Via Duca d'Aosta, 16	128,31	A3	1965

ALLOGGI DI SERVIZIO

ESERCITO

“IN ATTO REIMPIEGABILI”

ANNESSO 3

APPENDICE 2

COMANDO RFC INTERREGIONALE CENTRO

**COMANDO RFC INTERREGIONALE CENTRO
ALLOGGI DI SERVIZIO**

In atto reimpiegabili - Tot.

107

Situazione aggiornata al: 12 dicembre 2002

Annesso 3-Appendice 2

N°	Classif.	Status	Codice Alloggi	Località	Indirizzo	mq.	Cat. Catast.	Anno Costruz.
1	ASGC	3b	EFI0047	FIRENZE	FANTI 2	85,4	A/3	1956
2	AST	3b	EFI0048	FIRENZE	FANTI 2	121,5	A/3	1956
3	ASI	3b	ECH0002	CHIETI	IV NOVEMBRE 2	152,2	A/3	1420
4	AST	3b	ECH0014	CHIETI	G. ROSSI 4	81,6	A/3	1918
5	ASI	3b	ECH0024	CHIETI	F. FERRI	120	A/3	1918
6	ASI	3b	EAQ0057	L'AQUILA	INT. CAS. PASQUALI	258,32	A/3	1940
7	AST	3b	EAQ0064	L'AQUILA	PESCARA 73	103,8	A/2	1964
8	AST	3b	EPS0016	PESARO	P.FALCONE E BORS. 15	140	A/2	1934
9	ASGC	3b	EPG0081	BAIANO SPOLETO	ACQUASPARTA	190		
10	AST	3B	ERM2101	BRACCIANO	Via Carlo Marchi, 2-4	114,59	A2	1952
11	AST	3B	ERM2135	BRACCIANO	Via Ettore Latini, 13	171,47	A2	1960
12	AST	3B	ERM2138	BRACCIANO	Via Flavia, 13	80,63	A2	1957
13	AST	3B	ERM2140	BRACCIANO	Via Flavia, 13	60,40	A2	1940
14	AST	3B	ERM2145	BRACCIANO	Via Flavia, 13	73,81	A2	1957
15	AST	3B	ERM2205	BRACCIANO	Via Castel Giuliano, 2	84,37	A2	1983
16	AST	3B	ERM2206	BRACCIANO	Via Castel Giuliano, 2	106,12	A2	1983
17	AST	3B	ERM2215	BRACCIANO	Via Castel Giuliano, 2	106,12	A2	1983
18	AST	3B	ERM2220	BRACCIANO	Via Castel Giuliano, 2	84,37	A2	1983
19	AST	3B	EFR2307	CASSINO	Via Vaglie C.ma 'GHETTI'	88,43	A2	1985
20	AST	3B	ERM2923	CESANO DI ROMA	Via Staz. Cesano, 423	131,62	A2	1945
21	AST	3B	ERM2969	CESANO DI ROMA	Via Senio, 36	96,27	A4	1955
22	AST	3B	ERM2991	CESANO DI ROMA	Via Senio, 48	75,20	A4	1955
23	AST	3B	ERM1273	CIAMPINO	Via Mura Francesi, 195 A/17	106,95	A2	1980
24	AST	3B	ERM1276	CIAMPINO	Via Mura Francesi, 195 A/17	106,95	A2	1980
25	AST	3B	ERM3248	CIVITAVECCHIA	Via Bernini, 22	83,78	A2	1975
26	AST	3B	ERM3257	CIVITAVECCHIA	Via Fratelli Cervi, 28	77,34	A2	1963
27	AST	3B	ERM3291	CIVITAVECCHIA	Via Achille Montanucci, 104	95,13	A2	1961
28	AST	3B	ERM3445	CIVITAVECCHIA	Via Terme di Traiano, 51	116,33	A2	1971
29	AST	3B	ERM3447	CIVITAVECCHIA	Via Terme di Traiano, 51	140,31	A2	1971
30	AST	3B	EFR3617	FONTANA LIRI (FR)	Loc. Monte dei Corvi	121,50	A3	1936
31	AST	3B	EFR3618	FONTANA LIRI (FR)	Loc. Monte dei Corvi	127,36	A3	1915
32	AST	3B	EFR3619	FONTANA LIRI (FR)	Loc. Monte dei Corvi	136,00	A3	1936
33	AST	3B	ERM4227B	MONTELIBRETTI	Via Montemaggiore	200,20	A2	1945
34	AST	3B	ERM4476	NETTUNO	Via Aldo Moro, 14	93,29	A2	1987
35	AST	3B	ERM0132	ROMA	Via Stefano Boccapaduli, 9	79,61	A2	1965
36	AST	3B	ERM0214	ROMA	Via G. A. Cesareo, 15	89,80	A2	1957
37	AST	3B	ERM0242	ROMA	Via Francesco Cherubini, 13	113,12	A2	1960
38	AST	3B	ERM0274	ROMA	Via Vittorio Codeluppi, 22	46,87	A2	1960
39	AST	3B	ERM0313	ROMA	Via Luchino Dal Verme, 112	55,78	A3	1960
40	AST	3B	ERM0316	ROMA	Via Luchino Dal Verme, 112	69,10	A3	1960
41	AST	3B	ERM0335	ROMA	Via Luchino Dal Verme, 112	53,00	A3	1960
42	AST	3B	ERM0363	ROMA	Via Francesco D'Ovidio, 121	81,04	A2	1957
43	AST	3B	ERM0384	ROMA	Via Lorenzo Ellero, 29	72,50	A2	1966
44	AST	3B	ERM0768	ROMA	Via Pendola, 7	90,50	A2	1960
45	AST	3B	ERM0894	ROMA	Via Guido Reni, 3	117,97	A2	1945
46	AST	3B	ERM0907	ROMA	Via Guido Reni, 14	103,00	A2	1945
47	AST	3B	ERM0980	ROMA	Viale Romania, 41	368,28	A2	1945
48	AST	3B	ERM1056	ROMA	Viale Tor di Quinto, 114/a	61,20	A2	1945
49	AST	3B	ERM1058	ROMA	Viale Tor di Quinto, 114/a	61,20	A2	1960
50	AST	3B	ERM1061	ROMA	Viale Tor di Quinto, 114/a	61,20	A2	1945
51	AST	3B	ERM1362	ROMA	Via R. Fabiani, 125	98,33	A2	1989
52	AST	3B	ERM1722	ROMA	Via dei Bersaglieri, 79	102,73	A2	1994
53	AST	3B	ERM1741	ROMA	Via dei Bersaglieri, 116	126,13	A2	1993
54	AST	3B	ERM1746	ROMA	Via dei Bersaglieri, 116	102,00	A2	1993
55	AST	3B	ERM1803	ROMA	Via dei Bersaglieri, 122	89,42	A2	1988
56	AST	3B	ERM1814	ROMA	Via dei Bersaglieri, 122	99,81	A2	1988

N°	Classif.	Status	Codice Alloggi	Località	Indirizzo	mq.	Cat. Catast.	Anno Costruz.
57	AST	3B	ERM1840	ROMA	Via dei Bersaglieri, 122	113,80	A2	1988
58	AST	3B	ERM1841	ROMA	Via dei Bersaglieri, 122	91,40	A2	1988
59	AST	3B	ERM1852	ROMA	Via dei Bersaglieri, 122	113,80	A2	1988
60	AST	3B	ERM1854	ROMA	Via dei Bersaglieri, 108	98,20	A2	1985
61	AST	3B	ERM1855	ROMA	Via dei Bersaglieri, 108	93,60	A2	1985
62	AST	3B	ERM1860	ROMA	Via dei Bersaglieri, 108	88,80	A2	1985
63	AST	3B	ERM1872	ROMA	Via dei Bersaglieri, 108	89,90	A2	1985
64	AST	3B	ERM1876	ROMA	Via dei Bersaglieri, 108	928,60	A2	1985
65	AST	3B	ERM1878	ROMA	Via dei Bersaglieri, 108	89,90	A2	1985
66	AST	3B	ERM1889	ROMA	Via dei Bersaglieri, 120	115,66	A2	1985
67	AST	3B	ERM1898	ROMA	Via dei Bersaglieri, 120	127,42	A2	1985
68	AST	3B	ERM1903	ROMA	Via dei Bersaglieri, 120	97,25	A2	1985
69	AST	3B	ERM1932	ROMA	Via dei Bersaglieri, 118	121,84	A2	1991
70	AST	3B	ERM1939	ROMA	Via dei Bersaglieri, 118	104,61	A2	1991
71	AST	3B	ERM1940	ROMA	Via dei Bersaglieri, 118	110,42	A2	1991
72	AST	3B	ERM1953	ROMA	Via dei Bersaglieri, 118	115,45	A2	1991
73	AST	3B	ERM2421	ROMA	Via degli Autieri, 25	132,10	A2	1945
74	AST	3B	ERM2424	ROMA	Via degli Autieri, 25	105,81	A2	1945
75	AST	3B	ERM2428	ROMA	Via degli Avieri, 40	128,97	A2	1945
76	AST	3B	ERM2430	ROMA	Via degli Avieri, 40	94,72	A2	1945
77	AST	3B	ERM2432	ROMA	Via degli Avieri, 40	171,05	A2	1945
78	AST	3B	ERM2433	ROMA	Via degli Avieri, 40	93,62	A2	1945
79	AST	3B	ERM2445	ROMA	Via degli Avieri, 40	149,28	A2	1945
80	AST	3B	ERM2472	ROMA	Via Btg. d' Assalto, 2	87,68	A4	1940
81	AST	3B	ERM2507	ROMA	Via Btg. d' Assalto, 20	76,64	A4	1940
82	AST	3B	ERM2514	ROMA	Via Btg. d' Assalto, 24	72,13	A4	1945
83	AST	3B	ERM2534	ROMA	Via Btg. d' Assalto, 22	77,22	A4	1945
84	AST	3B	ERM2552	ROMA	Via dei Bersaglieri, 51	98,62	A4	1940
85	AST	3B	ERM2553	ROMA	Via dei Bersaglieri, 15	138,24	A4	1940
86	AST	3B	ERM2574	ROMA	Via dei Carristi, 7	68,34	A4	1945
87	AST	3B	ERM2587	ROMA	Viale dell' Esercito, 63	59,10	A4	1945
88	AST	3B	ERM2589	ROMA	Via Btg. d' Assalto, 6	91,11	A4	1940
89	AST	3B	ERM2599	ROMA	Viale dell' Esercito, 65	86,26	A4	1945
90	ASI	3B	ERM2602	ROMA	Viale dell' Esercito, 67	71,60	A4	1940
91	ASI	3B	ERM2654	ROMA	Via dei Cannonieri, 8	93,90	A4	1960
92	ASI	3B	ERM2655	ROMA	Via dei Cannonieri, 8	123,46	A2	1960
93	ASI	3B	ERM2740	ROMA	Via dei Lancieri, 15	98,44	A2	1960
94	ASI	3B	ERM2771	ROMA	Via dei Lancieri, 18	77,54	A4	1945
95	ASI	3B	ERM2775	ROMA	Via dei Lancieri, 17	71,66	A4	1945
96	ASI	3B	ERM2784	ROMA	Via dei Lancieri, 19	68,57	A4	1945
97	ASI	3B	ELT4937	SABAUDIA	Via Amedeo II, 10	69,40	A3	1940
98	ASI	3B	ELT4977	SABAUDIA	Via Vitt. E. III, 69	76,66	A3	1945
99	ASI	3B	EVT5860B	TARQUINIA	Deposito Munizioni	119,07	A3	1990
100	ASI	3B	EVT5719	VITERBO	Strada Tuscanese, 71/I	123,14	A2	1993
101	ASI	3B	EVT5732	VITERBO	Strada Tuscanese, 71/I	104,75	A2	1993
102	ASI	3B	EVT5784	VITERBO	Strada Tuscanese, 71/I	108,29	A2	1988
103	ASI	3B	EVT5798	VITERBO	Strada Tuscanese, 71/I	105,58	A2	1988
104	ASI	3B	EVT5847B	VITERBO	Strada Tuscanese, 34	216,39	A2	1993
105	ASI	3B	EVT5868	VITERBO	Strada Tuscanese, 71/I	105,75	A2	1986
106	ASI	3B	EVT5870	VITERBO	Strada Tuscanese, 71/I	105,75	A2	1986
107	ASI	3B	EVT5880	VITERBO	Strada Tuscanese, 71/I	107,83	A2	1986

ALLOGGI DI SERVIZIO

ESERCITO

“IN ATTO REIMPIEGABILI”

ANNESSO 3

APPENDICE 2

COMANDO RFC INTERREGIONALE SUD

**COMANDO RFC INTERREGIONALE SUD
ALLOGGI DI SERVIZIO**

In atto reimpiegabili - Tot.

90

Situazione aggiornata al: 12 dicembre 2002.

Annesso 3-Appendice 2

N°	Classif.	Status	Codice Alloggi	Località	Indirizzo	mq.	Cat. Catast.	Anno Costruz.
1	AST	3B	EBA0134	ALTAMURA	Via Manzoni, 111	85	A/3	1963
2	AST	3B	EBA0198	ALTAMURA	Via Gravina, 1147	148	A/3	1983
3	AST	3B	EBA0199	ALTAMURA	Via Gravina, 1147	113	A/3	1983
4	ASI	3B	ENA0178	ARZANO	Via Limitone D'Arzano 4	123	A/2	1987
5	ASI	3B	EAV0002	AVELLINO	Viale d'Italia 54	144	A/2	1992
6	AST	3B	EAV0006	AVELLINO	Via Cristoforo Colombo 12	111	A/2	1992
7	ASI	3B	EBA0069	BARI	Corso A. De Gasperi, 423	165	A/2	1934
8	ASI	3B	EBA0086	BARI	Via Napoli, 328	99	A/3	1944
9	AST	3B	EBA0108	BARI	Via Napoli, 322	54	A/3	1944
10	ASI	3B	EBA0158	BARLETTA	Via Andria 101	100	A/3	1967
11	ASI	3B	EBA0163	BARLETTA	Via Andria 101	167	A/3	1944
12	AST	3B	ECB0005	CAMPOBASSO	Via Verdone 1	163	A/3	1884
13	AST	3B	ECE0034	CANCELLO	Via Napoli 240	138	A/4	1975
14	ASI	3B	ECE0023	CAPUA	Via Rione De Carolis 1	147	A/4	1975
15	AST	3B	ECE0036	CAPUA	Via S Maria la Fossa 38	85	A/4	1975
16	AST	3B	ECE0037	CAPUA	Via S Maria la Fossa 38	64	A/4	1975
17	AST	3B	ECE0038	CAPUA	Via S Maria la Fossa 38	85	A/4	1975
18	ASI	3B	ECE0041	CAPUA	Via S Maria la Fossa 38	142	A/4	1975
19	ASI	3B	ECE0064	CASERTA	Via Fanin 3	139	A/2	1975
20	AST	3B	ECE0074	CASERTA	Corso Trieste 22	87	A/4	1975
21	ASI	3B	ECE0183	CASERTA	Via degli Atleti 50	100	A/2	1995
22	ASI	3B	ECT0374	CATANIA	Largo Taormina	155,32	A/3	1996
23	AST	3B	ECZ0023	CATANZARO	Viale Brutium 2	84,30	A/4	1975
24	ASI	3B	ECS0015	CATANZARO	Via Molicella snc	92	A/3	1984
25	ASI	3B	EFG0001	FOGGIA	Via Furiani 69	158	A/3	1910
26	AST	3B	EFG0008	FOGGIA	Via Tratturo Castiglione 79	115	A/3	1984
27	AST	3B	EFG0016	FOGGIA	Via Tratturo Castiglione 79	110	A/3	1984
28	ASI	3B	ENA0048	ISCHIA	Via Fasolino 2	71,46	A/2	1975
29	ASI	3B	ENA0049	ISCHIA	Via Fasolino 2	120	A/2	1975
30	ASI	3B	ECZ0026	LAMEZIA TERME	Base AVES	110	A/2	1997
31	ASI	3B	ELE0004	LECCE	Via Monteroni 19	122	A/3	1891
32	ASI	3B	ELE0007	LECCE	Via Monteroni 19	97	A/3	1891
33	ASI	3B	ELE0008	LECCE	Via Costadura	219	A/3	1914
34	ASI	3B	ELE0022	LECCE	Viale Grassi 115	113	A/3	1994
35	ASI	3B	ELE0023	LECCE	Via Vecchia Carmiano	148	A/3	1994
36	ASI	3B	ELE0024	LECCE	Via Vecchia Carmiano	148	A/3	1994
37	ASI	3B	ELE0025	LECCE	Via Vecchia Carmiano	148	A/3	1994
38	ASI	3B	ELE0026	LECCE	Via Vecchia Carmiano	148	A/3	1994
39	ASI	3B	ELE0027	LECCE	Via Vecchia Carmiano	148	A/3	1994
40	ASI	3B	ELE0028	LECCE	Via Vecchia Carmiano	148	A/3	1994
41	AST	3B	ELE0029	LECCE	Via Vecchia Carmiano	148	A/3	1994
42	AST	3B	ELE0030	LECCE	Via Vecchia Carmiano	148	A/3	1994
43	AST	3B	ELE0031	LECCE	Via Vecchia Carmiano	148	A/3	1994
44	AST	3B	ELE0032	LECCE	Via Vecchia Carmiano	148	A/3	1994
45	AST	3B	ELE0033	LECCE	Via Vecchia Carmiano	148	A/3	1994
46	AST	3B	ELE0034	LECCE	Via Vecchia Carmiano	148	A/3	1994
47	AST	3B	ECE0121	MADDALONI	Via della Consolazione 2	110	A/3	1975
48	ASI	3B	ECE0139	MADDALONI	Via della Consolazione 2	75	A/3	1975
49	AST	3B	ECE0145	MADDALONI	Via della Consolazione 2	80	A/3	1975
50	ASI	3B	EME0161	MESSINA	Cas. Crisafulli Viale Europa	124,19	A/3	>50 anni
51	ASI	3B	EME0162	MESSINA	Cas. Crisafulli Viale Europa	191,51	A/3	>50 anni
52	ASI	3B	EME0168	MESSINA	Via Comunale Bisconte	111,12	A/3	>50 anni
53	ASGC	3B	ENA0162	MIANO	Via Miano 199	73	A/3	1975
54	ASI	3B	ENA0188	NAPOLI	Via Campegna 247	114	A/2	1991
55	ASIR	3B	ENA0203	NAPOLI	Via Campegna 247	335	A/2	1994
56	AST	3B	ENA0237	NAPOLI	Via Rossetti 46	120	A/3	1975

N°	Classif.	Status	Codice Alloggi	Località	Indirizzo	mq.	Cat. Catast.	Anno Costruz.
57	ASI	3B	ENA0304	NAPOLI	Corso Malta 113	126	A/4	1975
58	ASI	3B	ENA0308	NAPOLI	Corso Malta 113	102	A/4	1975
59	ASI	3B	ENA0317	NAPOLI	Corso Malta 104	156	A/4	1975
60	ASI	3B	ENA0318	NAPOLI	Corso Malta 104	160	A/4	1975
61	ASI	3B	ENA0361	NAPOLI	Piazzetta D Salazar 4	124	A/2	1975
62	AST	3B	ENA0009	NOLA	Via S Paolo Belsito 135	54	A/2	1975
63	AST	3B	ENA0011	NOLA	Via S Paolo Belsito 135	67	A/2	1975
64	AST	3B	ENA0013	NOLA	Via S Paolo Belsito 135	65	A/2	1975
65	AST	3B	ENA0017	NOLA	Via S Paolo Belsito 135	54	A/2	1975
66	AST	3B	ENA0020	NOLA	Via S Paolo Belsito 135	80	A/2	1975
67	AST	3B	ENA0026	NOLA	Via S Paolo Belsito 135	54	A/2	1975
68	ASI	3B	EPA0063	PALERMO	Piazza Della Vittoria, 17	238,00	A/2	>50anni
69	ASI	3B	EPA0066	PALERMO	Piazza Della Vittoria, 17	238,00	A/2	>50anni
70	AST	3B	ESA0095	PERSANO SELE	Via Saraceno snc	99	A/2	1975
71	AST	3B	ESA0105	PERSANO SELE	Via Sele snc	82	A/2	1975
72	ASI	3B	ESA0109	PERSANO SELE	Via Sele snc	82	A/2	1975
73	AST	3B	ESA0111	PERSANO SELE	Via 4 Filagne snc	107	A/2	1991
74	AST	3B	ESA0112	PERSANO SELE	Via 4 Filagne snc	107	A/2	1991
75	ASI	3B	ESA0119	PERSANO SELE	Via 4 Filagne snc	86	A/2	1991
76	ASI	3B	EPZ0006	POTENZA	Via Appia 108/A	107	A/3	1984
77	ASI	3B	EPZ0011	POTENZA	Via Appia 108/A	107	A/3	1984
78	ASI	3B	EPZ0016	POTENZA	Via Appia 108/A	125	A/3	1990
79	ASI	3B	EPZ0028	POTENZA	Via Ciccotti 32	165	A/3	1965
80	ASI	3B	ERC0001	REGGIO CALABRIA	Via G Pepe 44/A	147	A/4	1975
81	ASI	3B	ENA0147	S ANASTASIA	Via Casalicciello 3	111	A/2	1979
82	ASI	3B	ENA0079	S GIORGIO A CREMANO	Via Lagno 13	100	A/3	1975
83	AST	3B	ENA0083	S GIORGIO A CREMANO	Via Lagno 13	79	A/3	1975
84	ASI	3B	ENA0109	S GIORGIO A CREMANO	Corso S Giovanni a Teduccio 1062	110	A/2	1986
85	ASI	3B	ESA0001	SALERNO	Via S Benedetto 16	164	A/2	1975
86	ASI	3B	ESA0055	SALERNO	Via del Pezzo 85	85	A/2	1993
87	ASI	3B	ENA0052	TORRE ANNUNZIATA	Largo Fabbrica d'Armi	239	A/4	1975
88	ASI	3B	EBA0185	TRANI	Via Corato 46	110	A/2	1981
89	ASI	3B	ETP0318	TRAPANI	Cas. "Giannettino"	361,35	A/2	1992
90	ASI	3B	ETP0380	TRAPANI	Corso Piersanti Mattarella, 113	122,28	A/3	1997

ALLOGGI DI SERVIZIO

ESERCITO

“IN ATTO REIMPIEGABILI”

ANNESSO 3

APPENDICE 2

COMANDO MILITARE AUTONOMO DELLA SARDEGNA

**COMANDO MILITARE AUTONOMO DELLA SARDEGNA
ALLOGGI DI SERVIZIO**

In atto reimpiegabili - Tot.

16

Situazione aggiornata al: 12 dicembre 2002

Annesso 3-Appendice 2

N°	Classif.	Status	Codice Alloggi	Località	Indirizzo	mq.	Cat. Catast.	Anno Costruz.
1	ASI	3b	ECA0078	CAGLIARI	Viale San Vincenzo, 8	98	A/2	1982
2	ASI	3b	ECA0399	CAGLIARI	Viale Poetto, 17	114	A/2	1994
3	ASI	3b	ECA0400	CAGLIARI	Viale Poetto, 17	138	A/2	1994
4	ASI	3b	ENU0372	MACOMER (NU)	Caserma "B.Luserna"	124	A/3	1963
5	ASGC	3b	ESS0413	PALAU	Base Logistica			
6	AST	3b	ECA0172	QUARTU S.ELENA (CA)	Via Olanda 13/A	73	A/2	1986
7	AST	3b	ECA0176	QUARTU S.ELENA (CA)	Via Olanda 13/A	72	A/2	1986
8	AST	3b	ECA0192	QUARTU S.ELENA (CA)	Via Olanda 13	58	A/2	1986
9	AST	3b	ECA0145	SELARGIUS (CA)	Via Cavaòcanti 27	96	A/2	1980
10	AST	3b	ECA0209	TEULADA (CA)	Cas. "PISANO"	105	A/2	1963
11	AST	3b	ECA0217	TEULADA (CA)	Cas. "PISANO"	105	A/2	1963
12	AST	3b	ECA0218	TEULADA (CA)	Cas. "PISANO"	105	A/2	1963
13	AST	3b	ECA0253	TEULADA (CA)	Cas. "PISANO"	110	A/2	1970
14	AST	3b	ECA0265	TEULADA (CA)	Cas. "PISANO"	110	A/2	1970
15	AST	3b	ECA0266	TEULADA (CA)	Cas. "PISANO"	124	A/2	1970
16	AST	3b	ECA0294	TEULADA (CA)	Cas. "PISANO"	106	A/2	1987

ALLOGGI DI SERVIZIO

ESERCITO

“ALIENABILI”

Alloggi non più ritenuti utili nel quadro delle esigenze dell'Amministrazione Difesa e, quindi, alienabili ai sensi dell'art. 9 comma 6 della Legge n. 537 del 1993.

Comando RFC Interregionale Nord	N.	244
Comando RFC Interregionale Centro	N.	63
Comando RFC Interregionale Sud	N.	29
Comando Militare Autonomo della Sardegna	N.	0
	Totale N.	336

ALLOGGI DI SERVIZIO

ESERCITO

“ALIENABILI”

ANNESSE 4

COMANDO RFC INTERREGIONALE NORD

**COMANDO RFC INTERREGIONALE NORD
ALLOGGI DI SERVIZIO**

Alienabili - Tot. 244

Situazione aggiornata al: 12 dicembre 2002

Annesso 4

N°	Classif.	Status	Codice Alloggi	Località	Indirizzo	mq.	Cat. Catast.	Anno Costruz.
1	ASI	4	EAL0006	ALESSANDRIA (AL)	Via Piacenza, 35	211,44	NC	1890
2	AST	4	EAL0007	ALESSANDRIA (AL)	Via Piacenza, 35	126,58	NC	1890
3	AST	4	EAL0008	ALESSANDRIA (AL)	Via Piacenza, 35	154,68	NC	1890
4	AST	4	EAL0009	ALESSANDRIA (AL)	Via Piacenza, 35	150,2	NC	1890
5	AST	4	EAL0010	ALESSANDRIA (AL)	Via Piacenza, 35	233,19	NC	1890
6	ASGC	4	EVC0043	ALICE CASTELLO (VC)	Deposito Munizioni - Pal. Servizi	116,07	NC	1935
7	AST	4 ⁽²⁾	EVI0046	BASSANO DEL GRAPPA (VI)	Via Monte Pertica, 2	155,46	A3	1964
8	AST	4	EVI0047	BASSANO DEL GRAPPA (VI)	Via Monte Pertica, 2	155,46	A3	1964
9	AST	4	EVI0048	BASSANO DEL GRAPPA (VI)	Via Monte Pertica, 2	108,26	A3	1964
10	ASI	4 ⁽¹⁾	EVI0049	BASSANO DEL GRAPPA (VI)	Via Rivana, 220	197,07	A2	1984
11	AST	4 ⁽¹⁾	EVI0050	BASSANO DEL GRAPPA (VI)	Via Rivana, 218	197,07	A2	1984
12	AST	4 ⁽²⁾	EVI0051	BASSANO DEL GRAPPA (VI)	Via Rivana, 216	197,07	A2	1984
13	AST	4 ⁽²⁾	EVI0052	BASSANO DEL GRAPPA (VI)	Via Rivana, 214	197,07	A2	1984
14	AST	4 ⁽²⁾	EVI0053	BASSANO DEL GRAPPA (VI)	Via Rivana, 212	197,07	A2	1984
15	AST	4 ⁽¹⁾	EVI0054	BASSANO DEL GRAPPA (VI)	Via Rivana, 210	197,07	A2	1984
16	AST	4 ⁽²⁾	EVI0055	BASSANO DEL GRAPPA (VI)	Via Rivana, 208	197,07	A2	1984
17	AST	4 ⁽¹⁾	EVI0056	BASSANO DEL GRAPPA (VI)	Via Rivana, 206	197,07	A2	1984
18	AST	4 ⁽²⁾	EVI0057	BASSANO DEL GRAPPA (VI)	Via Rivana, 204	197,07	A2	1984
19	AST	4 ⁽²⁾	EVI0058	BASSANO DEL GRAPPA (VI)	Via Rivana, 202	197,07	A2	1984
20	ASI	4 ⁽¹⁾	EVI0059	BASSANO DEL GRAPPA (VI)	Via Rivana, 200	197,07	A2	1984
21	AST	4 ⁽¹⁾	EVI0060	BASSANO DEL GRAPPA (VI)	Via Rivana, 198	197,07	A2	1984
22	AST	4 ⁽²⁾	EBZ0113	BOLZANO (BZ)	Via Bivio, 31	126,4	A2	1962
23	AST	4	ECN0053	BOVES (CN)	Via G. Alla Frontiera, 1	101,13	NC	1939
24	AST	4 ⁽²⁾	ECN0054	BOVES (CN)	Via G. Alla Frontiera, 1	107,79	NC	1939
25	AST	4	ECN0055	BOVES (CN)	Via G. Alla Frontiera, 1	106,03	NC	1939
26	AST	4 ⁽²⁾	ECN0056	BRA (CN)	Via Trento e Trieste, 17	57,02	NC	
27	AST	4 ⁽²⁾	EBZ0295	BRESSANONE (BZ)	Via Mozart, 18	126,95	A2	1966
28	AST	4 ⁽¹⁾	EBZ0296	BRESSANONE (BZ)	Via Mozart, 18	125,72	A2	1966
29	AST	4 ⁽¹⁾	EBZ0297	BRESSANONE (BZ)	Via Mozart, 18	134,27	A2	1966
30	AST	4 ⁽¹⁾	EBZ0298	BRESSANONE (BZ)	Via Mozart, 18	130,42	A2	1966
31	AST	4 ⁽¹⁾	EBZ0299	BRESSANONE (BZ)	Via Mozart, 18	147,4	A2	1966
32	AST	4 ⁽¹⁾	EBZ0300	BRESSANONE (BZ)	Via Mozart, 18	137,93	A2	1966
33	ASI	4 ⁽¹⁾	EBZ0301	BRESSANONE (BZ)	Via Mozart, 18	133,81	A2	1966
34	AST	4 ⁽²⁾	EBZ0302	BRESSANONE (BZ)	Via Mozart, 18	127,19	A2	1966
35	AST	4 ⁽¹⁾	EBZ0303	BRESSANONE (BZ)	Via Mozart, 18	84,75	A2	1966
36	AST	4	EBZ0304	BRESSANONE (BZ)	Via Mozart, 18	119,1	A2	1966
37	AST	4 ⁽²⁾	EIM0017	BUSSANA (IM)	Via Frantoi Canai, 22		NC	1919
38	AST	4 ⁽²⁾	EVI0039	CASSOLA (VI)	Via Pio X, 22	97,73	A3	1964
39	ASI	4	EVI0040	CASSOLA (VI)	Via Pio X, 22	118,4	A3	1964
40	AST	4	EVI0041	CASSOLA (VI)	Via Pio X, 22	97,73	A3	1964
41	AST	4 ⁽¹⁾	EVI0042	CASSOLA (VI)	Via Pio X, 22	114,65	A3	1964
42	AST	4	EVI0043	CASSOLA (VI)	Via Pio X, 22	97,73	A3	1964
43	ASI	4 ⁽¹⁾	EVI0044	CASSOLA (VI)	Via Pio X, 22	118,4	A3	1964
44	AST	4 ⁽¹⁾	EVI0061	CASSOLA (VI)	Via Cà Baroncello, 8	159,82	A2	1984
45	AST	4 ⁽²⁾	EVI0062	CASSOLA (VI)	Via Cà Baroncello, 8	137,76	A2	1984
46	AST	4 ⁽¹⁾	EVI0063	CASSOLA (VI)	Via Cà Baroncello, 8	159,82	A2	1984
47	AST	4 ⁽¹⁾	EVI0064	CASSOLA (VI)	Via Cà Baroncello, 8	137,76	A2	1984
48	AST	4	EUD0414	CERVIGNANO DEL FRIULI	Via Garibaldi, 29	94	A2	1920
49	ASI	4	EUD0415	CERVIGNANO DEL FRIULI	Via Garibaldi, 29	99	A2	1920
50	AST	4 ⁽²⁾	ETV0134	CONEGLIANO (TV)	Via Leonardo Da Vinci, 5	107,5	A2	1962
51	AST	4 ⁽¹⁾	ETV0135	CONEGLIANO (TV)	Via Leonardo Da Vinci, 5	107,4	A2	1962
52	AST	4 ⁽¹⁾	ETV0136	CONEGLIANO (TV)	Via Leonardo Da Vinci, 5	107,48	A2	1962
53	AST	4 ⁽¹⁾	ETV0137	CONEGLIANO (TV)	Via Leonardo Da Vinci, 5	109,32	A2	1962
54	AST	4 ⁽²⁾	ETV0138	CONEGLIANO (TV)	Via Leonardo Da Vinci, 5	107,4	A2	1962
55	AST	4 ⁽¹⁾	ETV0139	CONEGLIANO (TV)	Via Leonardo Da Vinci, 5	109,32	A2	1962
56	AST	4 ⁽¹⁾	ETV0140	CONEGLIANO (TV)	Via Leonardo Da Vinci, 5	107,4	A2	1962

N°	Classif.	Status	Codice Alloggi	Località	Indirizzo	mq.	Cat. Catast.	Anno Costruz.
57	AST	4 ⁽¹⁾	ETV0141	CONEGLIANO (TV)	Via Leonardo Da Vinci, 5	110,6	A2	1962
58	AST	4 ⁽¹⁾	ETV0142	CONEGLIANO (TV)	Via Leonardo Da Vinci, 5	103,76	A2	1962
59	AST	4 ⁽²⁾	ECN0057	DRONERO (CN)	Via Valle Maira, 26	101,7	NC	1938
60	AST	4 ⁽¹⁾	EBZ0728	ELVAS (BZ)	Caserma "Ruazzi"		A2	1997
61	ASI	4 ⁽¹⁾	EBZ0729	ELVAS (BZ)	Caserma "Ruazzi"		A2	1997
62	AST	4 ⁽¹⁾	EBZ0730	ELVAS (BZ)	Caserma "Ruazzi"		A2	1997
63	AST	4	EBZ0731	ELVAS (BZ)	Caserma "Ruazzi"	163	A2	1997
64	AST	4	EGE0039	GENOVA (GE)	Salita Della Neve, 10	69,3	A4	1960
65	AST	4	EGE0040	GENOVA (GE)	Salita Della Neve, 10	79,8	A4	1960
66	AST	4 ⁽²⁾	EGE0041	GENOVA (GE)	Salita Della Neve, 10	75,8	A4	1960
67	AST	4 ⁽¹⁾	ENO0048	GOZZANO (NO)	Via Beltrami, 111/13	88,1	NC	1936
68	AST	4	ENO0049	GOZZANO (NO)	Via Beltrami, 111/13	101,45	NC	1936
69	AST	4	ENO0050	GOZZANO (NO)	Via Beltrami, 111/13	94,25	NC	1936
70	AST	4 ⁽²⁾	ENO0051	GOZZANO (NO)	Via Beltrami, 111/13	87,85	NC	1936
71	AST	4 ⁽¹⁾	ENO0052	GOZZANO (NO)	Via Beltrami, 111/13	89,1	NC	1936
72	AST	4	ENO0053	GOZZANO (NO)	Via Beltrami, 111/13	99,45	NC	1936
73	AST	4	ENO0054	GOZZANO (NO)	Via Beltrami, 47	87,75	NC	1936
74	ASI	4	ENO0055	GOZZANO (NO)	Via Beltrami, 47	110	NC	1936
75	AST	4	ENO0056	GOZZANO (NO)	Via Beltrami, 47	87,25	NC	1936
76	AST	4	ENO0057	GOZZANO (NO)	Via Beltrami, 47	87	NC	1936
77	AST	4	ETV0036	ISTRANA (TV)	Via F.Filzi, 2	165,74	A2	1960
78	AST	4 ⁽¹⁾	ETV0037	ISTRANA (TV)	Via F.Filzi, 2	165,74	A2	1960
79	AST	4	ETV0038	ISTRANA (TV)	Via F.Filzi, 6	165,74	A2	1960
80	AST	4 ⁽¹⁾	ETV0039	ISTRANA (TV)	Via F.Filzi, 2	165,74	A2	1960
81	AST	4	ETV0040	ISTRANA (TV)	Via Capitello, 23	108,43	A2	1962
82	AST	4 ⁽¹⁾	ETV0041	ISTRANA (TV)	Via Capitello, 13	101,55	A2	1962
83	AST	4 ⁽¹⁾	ETV0042	ISTRANA (TV)	Via Capitello, 13	96,33	A2	1962
84	AST	4 ⁽¹⁾	ETV0043	ISTRANA (TV)	Via Capitello, 13	109,69	A2	1962
85	AST	4 ⁽²⁾	ETV0044	ISTRANA (TV)	Via Capitello, 23	105,26	A2	1962
86	AST	4	ETV0045	ISTRANA (TV)	Via Capitello, 22	101,3	A2	1962
87	AST	4	EVC0057	LENTA (VC)	Via Per Rovasenda		NC	1939
88	ASI	4	EVC0058	LENTA (VC)	Via Per Rovasenda	97,02	NC	1939
89	AST	4 ⁽²⁾	ETO0452	MONTEU DA PO (TO)	Corso Industria, 11.	173,5	NC	1961
90	AST	4 ⁽²⁾	ETO0453	MONTEU DA PO (TO)	Corso Industria, 11.	100,25	NC	1961
91	AST	4	ETO0454	MONTEU DA PO (TO)	Corso Industria, 11.	71,75	NC	1961
92	AST	4	ETO0455	MONTEU DA PO (TO)	Corso Industria, 7.	73,5	NC	1956
93	AST	4 ⁽²⁾	ETO0456	MONTEU DA PO (TO)	Corso Industria, 7.	69,05	NC	1956
94	AST	4	ETO0457	MONTEU DA PO (TO)	Corso Industria, 7.	74,5	NC	1956
95	AST	4 ⁽¹⁾	ETO0458	MONTEU DA PO (TO)	Corso Industria, 7.	68,8	NC	1956
96	ASI	4	EAL0038	NOVI LIGURE (AL)	Via Verdi, 37	129,69	NC	
97	AST	4	EAL0039	NOVI LIGURE (AL)	Via Verdi, 39	102,55	NC	
98	AST	4	EAL0040	NOVI LIGURE (AL)	Via Verdi, 39	101,6	NC	
99	AST	4	EAL0041	NOVI LIGURE (AL)	Via Verdi, 39	86,18	NC	
100	AST	4 ⁽²⁾	EAL0042	NOVI LIGURE (AL)	Via Verdi, 39	132,19	NC	
101	AST	4 ⁽²⁾	ETV0227	ODERZO (TV)	Via Mazzini, 23	98,4	A2	1963
102	AST	4 ⁽²⁾	ETV0228	ODERZO (TV)	Via Mazzini, 23	119,26	A2	1963
103	AST	4 ⁽²⁾	ETV0229	ODERZO (TV)	Via Mazzini, 23	98,46	A2	1963
104	AST	4	ETV0230	ODERZO (TV)	Via Mazzini, 23	73,68	A2	1963
105	AST	4 ⁽¹⁾	ETV0231	ODERZO (TV)	Via Mazzini, 23	119,26	A2	1963
106	AST	4 ⁽²⁾	ETV0232	ODERZO (TV)	Via Mazzini, 23	76,48	A2	1963
107	AST	4 ⁽²⁾	ETV0233	ODERZO (TV)	Via Mazzini, 23	98,46	A2	1963
108	AST	4 ⁽¹⁾	ETV0234	ODERZO (TV)	Via Mazzini, 23	85,39	A2	1963
109	AST	4 ⁽²⁾	ETV0235	ODERZO (TV)	Via Mazzini, 23	130,97	A2	1963
110	AST	4 ⁽²⁾	ETV0236	ODERZO (TV)	Via Mazzini, 23	76,48	A2	1963
111	AST	4 ⁽¹⁾	ETV0237	ODERZO (TV)	Via Mazzini, 23	110,17	A2	1963
112	AST	4 ⁽¹⁾	ETV0238	ODERZO (TV)	Via Mazzini, 23	73,68	A2	1963
113	AST	4 ⁽²⁾	ETV0239	ODERZO (TV)	Via Mazzini, 23	130,97	A2	1963
114	AST	4 ⁽²⁾	ETV0240	ODERZO (TV)	Via Mazzini, 23	76,48	A2	1963
115	AST	4	EUD0667	PALUZZA (UD)	Via Monte Tersadia,9	131	A2	1977
116	AST	4	EUD0668	PALUZZA (UD)	Via Monte Tersadia,9	114	A2	1977
117	ASI	4	EUD0669	PALUZZA (UD)	Via Monte Tersadia,9	123	A2	1977
118	AST	4	EUD0670	PALUZZA (UD)	Via Monte Tersadia,9	142	A2	1977

N°	Classif.	Status	Codice Alloggi	Località	Indirizzo	mq.	Cat. Catast.	Anno Costruz.
119	AST	4	ETO0471	PINEROLO (TO)	Strada vecchia di Piscina, 55		NC	1910
120	ASI	4	EUD0671	PONTEBBA (UD)	Via Cavour, 29/31	119	A3	1982
121	AST	4 ⁽¹⁾	EUD0672	PONTEBBA (UD)	Via Cavour, 29/31	118	A3	1982
122	AST	4	EUD0673	PONTEBBA (UD)	Via Cavour, 5	92	A3	1972
123	AST	4	EUD0674	PONTEBBA (UD)	Via Cavour, 5	92	A3	1972
124	AST	4	EUD0675	PONTEBBA (UD)	Via Cavour, 3	179	A3	1974
125	AST	4	EUD0676	PONTEBBA (UD)	Via Cavour, 3	123	A3	1974
126	AST	4	EUD0677	PONTEBBA (UD)	Via Cavour, 6/14/16	108	A3	1980
127	ASI	4	EUD0678	PONTEBBA (UD)	Via Cavour, 6/14/16	108	A3	1980
128	ASI	4	EUD0679	PONTEBBA (UD)	Via Cavour, 6/14/16	115	A3	1980
129	AST	4	EUD0680	PONTEBBA (UD)	Via Cavour, 6/14/16	127	A3	1980
130	AST	4	EUD0681	PONTEBBA (UD)	Via Cavour, 23	115	A3	1980
131	AST	4	EUD0682	PONTEBBA (UD)	Via Cavour, 23	115	A3	1980
132	AST	4	EUD0683	PONTEBBA (UD)	Via Cavour, 23	117	A3	1980
133	AST	4	EUD0684	PONTEBBA (UD)	Via Cavour, 23	119	A3	1980
134	AST	4	EUD0685	PONTEBBA (UD)	Via Verdi, 10	136	A2	1980
135	AST	4	EUD0686	PONTEBBA (UD)	Via Verdi, 10	136	A2	1980
136	AST	4	EUD0687	PONTEBBA (UD)	Via Verdi, 10	132	A2	1980
137	AST	4	EUD0688	PONTEBBA (UD)	Via Verdi, 10	140	A2	1980
138	AST	4	EMN0044	PONTI SUL MINCIO (MN)	Strada Colombara, 25		NC	1935
139	ASGC	4	EMN0045	PONTI SUL MINCIO (MN)	Strada Colombara, 25		NC	1935
140	AST	4	EUD0566	PRECENICCO (UD)	Via Brian, 60	90	A2	1964
141	AST	4 ⁽²⁾	EUD0567	PRECENICCO (UD)	Via Brian, 60	121	A2	1964
142	AST	4	EUD0568	PRECENICCO (UD)	Via Brian, 60	104	A2	1964
143	AST	4 ⁽²⁾	EUD0569	PRECENICCO (UD)	Via Brian, 60	124	A2	1964
144	AST	4	EUD0570	PRECENICCO (UD)	Via Brian, 60	104	A2	1964
145	AST	4	EUD0571	PRECENICCO (UD)	Via Brian, 60	125	A2	1964
146	AST	4	EUD0572	PRECENICCO (UD)	Via Brian, 60	125	A2	1964
147	AST	4	EUD0573	PRECENICCO (UD)	Via Brian, 60	124	A2	1964
148	AST	4	ETO0494	RIVALTA DI TORINO (TO)	Via I maggio, 20.	186,5	NC	1971
149	AST	4	ETO0495	RIVALTA DI TORINO (TO)	Via I maggio, 20.	91	NC	1971
150	AST	4	ETO0498	Rivoli s. Bernard (TO)	Via Traversere, 1	115,7	NC	1985
151	AST	4	EBZ0545	SAN CANDIDO (BZ)	Via Pusteria, 7	181,54	A2	1957
152	AST	4	EBZ0546	SAN CANDIDO (BZ)	Via Pusteria, 7	164,27	A2	1962
153	AST	4	EBZ0547	SAN CANDIDO (BZ)	Via Pusteria, 7	177,16	A2	1957
154	AST	4	EBZ0548	SAN CANDIDO (BZ)	Via Pusteria, 7	177,68	A2	1962
155	ASI	4 ⁽¹⁾	ETO0502	SAN CARLO CANAVESE	Strada Poligono, 6/8.	138,55	NC	1954
156	AST	4 ⁽¹⁾	ETO0503	SAN CARLO CANAVESE	Strada Poligono, 6/8.	132,95	NC	1954
157	AST	4	ETO0504	SAN CARLO CANAVESE	Via Indritti Fisca, 7.	85,1	NC	1945
158	ASGC	4 ⁽²⁾	ETO0507	SANGANO (TO)	Via delle Prese, 25	132,75	NC	
159	AST	4	EBZ0527	SILANDRO (BZ)	Via Carraia, 17	152,47	A2	1987
160	AST	4	EBZ0528	SILANDRO (BZ)	Via Carraia, 17	126,55	A2	1987
161	AST	4	EBZ0529	SILANDRO (BZ)	Via Carraia, 17	122,05	A2	1987
162	AST	4	EBZ0530	SILANDRO (BZ)	Via Carraia, 17	154,66	A2	1987
163	AST	4	EBZ0531	SILANDRO (BZ)	Via Carraia, 17	128,74	A2	1987
164	AST	4	EBZ0532	SILANDRO (BZ)	Via Carraia, 17	110,2	A2	1987
165	AST	4	EBZ0533	SILANDRO (BZ)	Via Carraia, 17	135,84	A2	1987
166	AST	4	EBZ0534	SILANDRO (BZ)	Via Carraia, 17	113,06	A2	1987
167	AST	4	EBZ0535	SILANDRO (BZ)	Via Carraia, 17	122,22	A2	1987
168	AST	4	EBZ0808	SILANDRO (BZ)	Via Carraia, 17	160,77	NC	1998
169	AST	4	EBZ0809	SILANDRO (BZ)	Via Carraia, 17	158,09	NC	1998
170	AST	4	EBZ0810	SILANDRO (BZ)	Via Carraia, 17	157,92	NC	1998
171	AST	4	EBZ0811	SILANDRO (BZ)	Via Carraia, 17	153,12	NC	1998
172	AST	4	EBZ0812	SILANDRO (BZ)	Via Carraia, 17	153,14	NC	1998
173	AST	4	EBZ0813	SILANDRO (BZ)	Via Carraia, 17	155,29	NC	1998
174	AST	4	EBZ0814	SILANDRO (BZ)	Via Carraia, 17	148,07	NC	1998
175	AST	4	EBZ0815	SILANDRO (BZ)	Via Carraia, 17	155,19	NC	1998
176	AST	4	EBZ0816	SILANDRO (BZ)	Via Carraia, 17	147,2	NC	1998
177	AST	4 ⁽¹⁾	EBL0054	TAI DI CADORE (BL)	Via Vissà, 23	74,06	A2	1960
178	AST	4 ⁽²⁾	EBL0055	TAI DI CADORE (BL)	Via Vissà, 21	92,68	A2	1960
179	AST	4	EBL0056	TAI DI CADORE (BL)	Via Vissà, 21	102,34	A2	1960
180	AST	4 ⁽²⁾	EBL0057	TAI DI CADORE (BL)	Via Vissà, 17	87,98	A2	1960

N°	Classif.	Status	Codice Alloggi	Località	Indirizzo	mq.	Cat. Catast.	Anno Costruz.
181	AST	4 ⁽¹⁾	EBL0058	TAI DI CADORE (BL)	Via Vissà, 23	103,17	A2	1960
182	AST	4	EBL0059	TAI DI CADORE (BL)	Via Vissà, 15	103,8	A2	1962
183	AST	4 ⁽¹⁾	EBL0060	TAI DI CADORE (BL)	Via Vissà, 23	91,21	A2	1960
184	AST	4	EBL0061	TAI DI CADORE (BL)	Via Vissà, 17	104,74	A2	1960
185	AST	4	EBL0062	TAI DI CADORE (BL)	Via Vissà, 17	107,59	A2	1960
186	AST	4 ⁽¹⁾	EBL0064	TAI DI CADORE (BL)	Via Cortina, 10	103,33	A2	1959
187	AST	4	EBL0066	TAI DI CADORE (BL)	Via Cortina, 10	120,35	A2	1979
188	AST	4	EBL0067	TAI DI CADORE (BL)	Via Cortina, 10	128,13	A2	1979
189	AST	4 ⁽²⁾	EBL0068	TAI DI CADORE (BL)	Via Madonnetta, 4	137,33	A2	1962
190	AST	4	EBL0069	TAI DI CADORE (BL)	Via Madonnetta, 4	131,12	A2	1962
191	AST	4 ⁽¹⁾	EBL0070	TAI DI CADORE (BL)	Via Madonnetta, 4	133,39	A2	1962
192	AST	4	EBL0071	TAI DI CADORE (BL)	Via Madonnetta, 4	148,23	A2	1962
193	AST	4 ⁽¹⁾	EBL0072	TAI DI CADORE (BL)	Via Madonnetta, 4	133,11	A2	1962
194	AST	4 ⁽²⁾	EUD0715	TARVISIO (UD)	Via Priesnig, 6	80	A3	1950
195	AST	4	EUD0716	TARVISIO (UD)	Via Priesnig, 6	80	A3	1950
196	AST	4	EUD0717	TARVISIO (UD)	Via Diaz, 19	120	A3	1950
197	AST	4 ⁽²⁾	EUD0718	TARVISIO (UD)	Via Diaz, 19	120	A3	1950
198	AST	4	EUD0719	TARVISIO (UD)	Via Diaz, 13	120	A3	1950
199	AST	4	EUD0720	TARVISIO (UD)	Via Diaz, 13	120	A3	1950
200	AST	4	EUD0721	TARVISIO (UD)	Via Diaz, 31	81	A3	1950
201	AST	4 ⁽²⁾	EUD0722	TARVISIO (UD)	Via Diaz, 31	81	A3	1950
202	AST	4	EUD0723	TARVISIO (UD)	Via Priesnig, 4	145	A3	1950
203	AST	4 ⁽²⁾	EUD0724	TARVISIO (UD)	Via Priesnig, 4	145	A3	1950
204	AST	4	EUD0725	TARVISIO (UD)	Via Priesnig, 2	145	A3	1950
205	AST	4	EUD0726	TARVISIO (UD)	Via Priesnig, 2	145	A3	1950
206	ASI	4	EUD0727	TARVISIO (UD)	Via Priesnig, 10	145	A3	1950
207	AST	4	EUD0728	TARVISIO (UD)	Via Priesnig, 10	145	A3	1950
208	AST	4 ⁽¹⁾	EUD0729	TARVISIO (UD)	Via Diaz, 15	120	A3	1950
209	AST	4 ⁽²⁾	EUD0730	TARVISIO (UD)	Via Diaz, 15	120	A3	1950
210	AST	4	EUD0731	TARVISIO (UD)	Via Diaz, 17	120	A3	1950
211	AST	4 ⁽¹⁾	EUD0732	TARVISIO (UD)	Via Diaz, 17	120	A3	1950
212	AST	4	ETV0009	TREVISIO (TV)	Via Asiago, 27	102,16	A3	1956
213	ASI	4	ETV0010	TREVISIO (TV)	Via Asiago, 27	106,54	A3	1956
214	AST	4 ⁽¹⁾	ETV0011	TREVISIO (TV)	Via Asiago, 27	82,12	A3	1956
215	AST	4 ⁽¹⁾	ETV0012	TREVISIO (TV)	Via Asiago, 27	102,33	A3	1956
216	AST	4	ETV0013	TREVISIO (TV)	Via Asiago, 27	110,02	A3	1956
217	AST	4 ⁽²⁾	ETV0014	TREVISIO (TV)	Via Asiago, 27	86,35	A3	1956
218	AST	4	EVC0032	VERCELLI (VC)	Piazza Cognolio, 2	109,67	NC	1891
219	AST	4	EVC0033	VERCELLI (VC)	Piazza Cognolio, 2	84,34	NC	1891
220	AST	4	EVC0034	VERCELLI (VC)	Piazza Cognolio, 2	107,93	NC	1891
221	AST	4	EVC0035	VERCELLI (VC)	Piazza Cognolio, 2	85,67	NC	1891
222	AST	4	EVC0036	VERCELLI (VC)	Piazza Cognolio, 2	89,24	NC	1891
223	AST	4	EVC0037	VERCELLI (VC)	Piazza Cognolio, 2	109,4	NC	1891
224	AST	4 ⁽²⁾	EVI0001	VICENZA (VI)	Via Santa Caterina, 3	74,49	A3	1955
225	AST	4	EVI0002	VICENZA (VI)	Via Santa Caterina, 3	62,24	A3	1955
226	AST	4 ⁽²⁾	EVI0003	VICENZA (VI)	Via Santa Caterina, 3	62,24	A3	1955
227	AST	4	EVI0004	VICENZA (VI)	Via Santa Caterina, 3	62,24	A3	1955
228	AST	4	EUD0769	VILLA VICENTINA (UD)	Via Aquileia, 6		A3	1945
229	AST	4	EUD0770	VILLA VICENTINA (UD)	Via Aquileia, 1		A3	1959
230	AST	4 ⁽²⁾	EUD0771	VILLA VICENTINA (UD)	Via Gorizia, 1/B	105	A3	1965
231	AST	4 ⁽²⁾	EUD0772	VILLA VICENTINA (UD)	Via Gorizia, 1	107	A3	1965
232	ASI	4	EUD0773	VILLA VICENTINA (UD)	Via Gorizia, 1	118	A3	1965
233	AST	4	EUD0774	VILLA VICENTINA (UD)	Via Gorizia, 1	107	A3	1965
234	AST	4	EBZ0574	VIPITENO (BZ)	Via Vizzate, 49	95,59	A2	1982
235	AST	4	EBZ0575	VIPITENO (BZ)	Via Vizzate, 42	92,49	A2	1979
236	AST	4 ⁽¹⁾	EBZ0576	VIPITENO (BZ)	Via Vizzate, 42	142,49	A2	1982
237	AST	4	EBZ0577	VIPITENO (BZ)	Via Vizzate, 49	106,09	A2	1982
238	AST	4	EBZ0578	VIPITENO (BZ)	Via Vizzate, 42	97,46	A2	1982
239	AST	4 ⁽¹⁾	EBZ0579	VIPITENO (BZ)	Via Vizzate, 49	135,74	A2	1968
240	AST	4 ⁽²⁾	EBZ0580	VIPITENO (BZ)	Via Vizzate, 42	87,38	A2	1982
241	AST	4	EBZ0581	VIPITENO (BZ)	Via Vizzate, 49	106,8	A2	1979
242	AST	4 ⁽¹⁾	EBZ0582	VIPITENO (BZ)	Via Vizzate, 42	101,86	A2	1979

N°	Classif.	Status	Codice Alloggi	Località	Indirizzo	mq.	Cat. Catast.	Anno Costruz.
243	AST	4 ⁽¹⁾	EBZ0583	VIPITENO (BZ)	Via Vizze, 49	107,13	A2	1979
244	AST	4	EBZ0584	VIPITENO (BZ)	Via Vizze, 49	98,08	A2	1982
NOTA: 4 - alloggi liberi (Tot. n. 136);								
4 ⁽¹⁾ - alloggi occupati da utenti in titolo (Tot. n. 57);								
4 ⁽²⁾ - alloggi occupati da utenti senza titolo (Tot. n. 51);								

ALLOGGI DI SERVIZIO

ESERCITO

“ALIENABILI”

ANNESSE 4

COMANDO RFC INTERREGIONALE CENTRO

**COMADO RFC INTERREGIONALE CENTRO
ALLOGGI DI SERVIZIO**

Alienabili - Tot. **63**

Situazione aggiornata al: 12 dicembre 2002

Annesso 4

N°	Classif.	Status	Codice Alloggi	Località	Indirizzo	mq.	Cat. Catast.	Anno Costruz.
1	AST	4	ELT3803	GAETA	Via Annunziata 1° Vico, 2	85,06	A4	1858
2	AST	4	ELT3804	GAETA	Via Annunziata, 4	102,00	A4	1945
3	AST	4	ELT3805	GAETA	Via Annunziata, 4	93,00	A4	1945
4	AST	4	ELT3806	GAETA	Via Annunziata, 4	103,44	A4	0
5	AST	4	ELT3807	GAETA	Via Annunziata, 4	92,46	A2	1945
6	AST	4	ELT3808	GAETA	Via Annunziata, 4	86,50	A4	1945
7	AST	4	ELT3809	GAETA	Via Annunziata, 4	100,00	A2	1945
8	AST	4	ELT3810	GAETA	Via Annunziata, 4	94,22	A2	1945
9	AST	4	ELT3811	GAETA	Via Annunziata, 4	100,05	A4	1848
10	AST	4	ELT3812	GAETA	Via Annunziata, 4	101,00	A4	1945
11	AST	4	ELT3813	GAETA	Via Annunziata, 4	80,54	A4	1848
12	AST	4	ELT3814	GAETA	Via Annunziata, 2	87,32	A2	1945
13	AST	4	ELT3814A	GAETA	Via Annunziata, 64	93,08	A2	1945
14	AST	4	ELT3816	GAETA	Via Annunziata, 26	142,34	A2	1945
15	AST	4	ELT3817	GAETA	Via Annunziata, 26	155,10	A2	1945
16	ASI	4	ELT3818	GAETA	Via Annunziata, 26	316,80	A2	1945
17	AST	4	ELT3819	GAETA	Via Annunziata, 26	127,60	A2	1945
18	AST	4	ELT3820	GAETA	Via Annunziata, 26	153,80	A2	1945
19	AST	4	ELT3821	GAETA	Via Annunziata, 26	157,17	A4	1945
20	AST	4	ELT3823	GAETA	Via Annunziata, 34	107,30	A2	0
21	AST	4	ELT3824	GAETA	Via Annunziata, 34	124,47	A4	1945
22	AST	4	ELT3825	GAETA	Via Annunziata, 34	144,28	A4	1945
23	AST	4	ELT3826	GAETA	Via Annunziata, 34	115,70	A4	1945
24	AST	4	ELT3827	GAETA	Via Annunziata, 34	112,60	A4	1945
25	AST	4	ELT3831	GAETA	Via Annunziata, 64	84,31	A2	1858
26	AST	4	ELT3832	GAETA	Via Annunziata, 64	60,45	A2	1945
27	AST	4	ELT3833	GAETA	Via Annunziata, 64	98,40	A4	1945
28	AST	4	ELT3834	GAETA	Via Annunziata, 64	92,22	A2	1945
29	AST	4	ELT3835	GAETA	Via Annunziata, 64	68,55	A2	1945
30	AST	4	ELT3836	GAETA	Via Annunziata, 64	91,33	A2	1945
31	AST	4	ELT3836B	GAETA	Via Annunziata, 64	95,88	A4	1848
32	AST	4	ELT3845	GAETA	Via Annunziata, 31	203,08	A2	1945
33	AST	4	ELT3846	GAETA	Via Annunziata, 31	160,00	A2	1945
34	AST	4	ERM4226	MONTELIBRETTI	Via Montemaggiore	60,36	A2	1945
35	AST	4	ERM0291	ROMA	Via Colle Salvetti, 13/a	80,36	A2	1945
36	AST	4	ERM0839	ROMA	Via Tiratelli, 16/c	143,03	A2	1940
37	AST	4	ERM0840	ROMA	Via Tiratelli, 32	97,12	A2	1940
38	AST	4	ERM0841	ROMA	Via Tiratelli, 32	62,22	A2	1940
39	AST	4	ERM0842	ROMA	Via Tiratelli, 16/b	79,00	A2	1945
40	AST	4	ERM0843	ROMA	Via Tiratelli, 16/a	67,23	A2	1940
41	AST	4	ERM0843B	ROMA	Via Tiratelli, 18	79,54	A2	1945
42	AST	4	ERM0843T	ROMA	Via Tiratelli, 18/b	97,57	A2	1940
43	AST	4	ERM0850	ROMA	Via Tiratelli, 26	95,36	A2	1945
44	AST	4	ERM0851	ROMA	Via Tiratelli, 20	79,43	A2	1945
45	AST	4	ERM0852	ROMA	Via Tiratelli, 16/f	77,51	A2	1945
46	AST	4	ERM0853	ROMA	Via Tiratelli, 32	77,05	A2	1940
47	AST	4	ERM0854	ROMA	Via Tiratelli, 16/a	57,45	A2	1940
48	ASGC	4	ERM0854A	ROMA	Via Tiratelli, 22	87,79	A2	1940
49	AST	4	ERM0854B	ROMA	Via Tiratelli, 24	109,62	A2	1945
50	AST	4	ERM0854C	ROMA	Via Tiratelli, 18/a	103,56	A2	1945
51	AST	4	ERM1078	ROMA	Via Trionfale, 210	83,20	A2	1945
52	AST	4	ERM1085	ROMA	Via Trionfale, 210	71,00	A2	1945
53	AST	4	ERM1091	ROMA	Via Trionfale, 210	63,00	A2	1945
54	AST	4	ERM1092	ROMA	Via Trionfale, 210	68,00	A2	1945
55	AST	4	ERM1118	ROMA	Via Trionfale, 7798	64,65	A2	1963
56	AST	4	ERM1119	ROMA	Via Trionfale, 7798	103,57	A2	1945

N°	Classif.	Status	Codice Alloggi	Località	Indirizzo	mq.	Cat. Catast.	Anno Costruz.
57	AST	4	ERM1120	ROMA	Via Trionfale, 7798	60,00	A2	1963
58	AST	4	ERM1121	ROMA	Via Trionfale, 7798	44,00	A2	1963
59	AST	4	ERM1122	ROMA	Via Trionfale, 7798	60,00	A2	1963
60	AST	4	ERM1123	ROMA	Via Trionfale, 7798	44,00	A2	1963
61	AST	4	ERM1124	ROMA	Via Trionfale, 7798	60,00	A2	1963
62	AST	4	ERM1241	ROMA	Via Villa Troili, 100	64,74	A2	0
63	AST	4	ERM0640	VITINIA	Via Copparo, 42	63,60	A2	1945

ALLOGGI DI SERVIZIO

ESERCITO

“ALIENABILI”

ANNESSO 4

COMANDO RFC INTERREGIONALE SUD

**COMANDO RFC INTERREGIONALE SUD
ALLOGGI DI SERVIZIO**

Alienabili - Tot.

29

Situazione aggiornata al: 12 dicembre 2002.

Annesso 4

N°	Classif.	Status	Codice Alloggi	Località	Indirizzo	mq.	Cat. Catast.	Anno Costruz.
1	AST	4 ⁽¹⁾	EAG0349	AGRIGENTO	Largo Dietro S. Giacomo, 3	90,00	A/3	1991
2	AST	4 ⁽¹⁾	EAG0350	AGRIGENTO	Largo Dietro S. Giacomo, 3	87,00	A/3	1991
3	AST	4 ⁽³⁾	EBA0071	BARI	Viale Mercadante 12	94	A/3	1864
4	AST	4 ⁽²⁾	EBA0072	BARI	Viale Mercadante 12	53	A/3	1864
5	AST	4 ⁽¹⁾	EBA0073	BARI	Viale Mercadante 12	74	A/3	1864
6	AST	4 ⁽⁴⁾	EBA0074	BARI	Viale Mercadante 12	104	A/3	1864
7	AST	4 ⁽¹⁾	EBA0075	BARI	Via Gentile 52	95	A/3	1930
8	AST	4 ⁽²⁾	EBA0076	BARI	Via Gentile 52	103	A/3	1930
9	AST	4 ⁽¹⁾	EBA0077	BARI	Via Gentile 52	99	A/3	1930
10	AST	4 ⁽³⁾	ECL0353	CALTANISSETTA	Via E. De Nicola Pal. "SU", 31	105,94	A/3	1994
11	AST	4 ⁽²⁾	ECL0354	CALTANISSETTA	Via E. De Nicola Pal. "SU", 35	101,49	A/3	1994
12	AST	4 ⁽³⁾	ECL0355	CALTANISSETTA	Via E. De Nicola Pal. "SU", 35	98,86	A/3	1994
13	AST	4 ⁽⁴⁾	ENA0301	NAPOLI	Piazza Neghelli 11	122	A/4	1975
14	AST	4 ⁽⁴⁾	ENA0302	NAPOLI	Piazza Neghelli 11	115	A/4	1975
15	AST	4 ⁽⁴⁾	ESA0123	PERSANO ALBURNI	Via Saraceno snc	109	A/2	1975
16	AST	4 ⁽⁴⁾	ESA0124	PERSANO ALBURNI	Via Saraceno snc	109	A/2	1975
17	ASI	4 ⁽⁴⁾	ESA0125	PERSANO ALBURNI	Via Saraceno snc	109	A/2	1975
18	AST	4 ⁽⁴⁾	ESA0126	PERSANO ALBURNI	Via Saraceno snc	109	A/2	1975
19	ASI	4 ⁽⁴⁾	ECE0160	S. NICOLA LA STRADA	Vialone Carlo III	90	A/4	1975
20	AST	4 ⁽⁴⁾	ECE0161	S. NICOLA LA STRADA	Vialone Carlo III	87	A/4	1975
21	AST	4 ⁽⁴⁾	ECE0162	S. NICOLA LA STRADA	Vialone Carlo III	99	A/4	1975
22	AST	4 ⁽⁴⁾	ECE0163	S. NICOLA LA STRADA	Vialone Carlo III	93	A/4	1975
23	AST	4 ⁽³⁾	ECE0164	S. NICOLA LA STRADA	Via De Gasperi 70	108	A/4	1975
24	AST	4 ⁽²⁾	ECE0165	S. NICOLA LA STRADA	Via De Gasperi 70	109	A/4	1975
25	AST	4 ⁽³⁾	ECE0166	S. NICOLA LA STRADA	Via De Gasperi 70	102	A/4	1975
26	AST	4 ⁽³⁾	EBA0170	TARANTO	Via Magnaghi	100	A/4	1945
27	AST	4 ⁽⁴⁾	EBA0171	TARANTO	Via Magnaghi	79	A/4	1945
28	AST	4 ⁽¹⁾	EBA0172	TARANTO	Via Magnaghi	97	A/4	1945
29	AST	4 ⁽³⁾	EBA0173	TARANTO	Via Magnaghi	103	A/4	1945

NOTA: 4⁽¹⁾ - alloggi occupati da utenti in titolo (Tot. n. 6);

4⁽²⁾ - alloggi occupati da utenti senza titolo (Tot. n. 4) ;

4⁽³⁾ - alloggi occupati da utenti senza titolo in quiescenza (Tot. n. 7) ;

4⁽⁴⁾ - alloggi liberi in attesa di lavori (Tot. n. 12) ;

ALLOGGI DI SERVIZIO

ESERCITO

“ALIENABILI”

ANNESSO 4

COMANDO MILITARE AUTONOMO DELLA SARDEGNA

**COMANDO MILITARE AUTONOMO DELLA SARDEGNA
ALLOGGI DI SERVIZIO**

Alienabili - Tot.

0

Situazione aggiornata al: 12 dicembre 2002

Annesso 4

N°	Classif.	Status	Codice Alloggi	Località	Indirizzo	mq.	Cat. Catast.	Anno Costruz.
----	----------	--------	----------------	----------	-----------	-----	--------------	---------------

AERONAUTICA MILITARE



ELENCO Alloggi di Servizio

Stato Maggiore Aeronautica






Prospetto Riepilogativo Alloggi di Servizio

31 dicembre 2002




Stato Maggiore Aeronautica



PROSPETTO RIEPILOGATIVO ALLOGGI DI SERVIZIO Situazione aggiornata al 31.12.2002

Enti Territoriali	ASGC	ASIR	ASI	AST	Totale
 1 ^a R.A.	0	3	1.331	538	1.872
 COMAER	0	5	711	255	971
 3 ^a R.A.	0	3	1.308	336	1.647
TOTALI:	0	11	3.350	1.129	4.490

RIEPILOGO NOTIZIE SU ALLOGGI

Enti Territoriali	Utente con titolo (Annesso 1)	Utente senza titolo (Annesso 2)	Alloggi temp. liberi (Annesso 3)	Alloggi alienabili (Annesso 4)	Totale
 1 ^a R.A.	1.233	357	271	11	1.872
 COMAER	647	278	46	0	971
 3 ^a R.A.	1.079	280	276	12	1.647
TOTALI:	2.959	915	593	23	4.490

INDICE GENERALE

PROSPETTO RIEPILOGATIVO

□ UTENTI CON TITOLO

- Annesso 1 - Comando 1^a Regione Aerea – Milanopag. 1
 - Annesso 1 – Comando Aeronautica - Roma // 24
 - Annesso 1 – Comando 3^a Regione Aera - Bari // 37
-

□ UTENTI SENZA CON TITOLO

- Annesso 2 - Comando 1^a Regione Aerea – Milano pag. 58
 - Annesso 2 – Comando Aeronautica - Roma // 65
 - Annesso 2 – Comando 3^a Regione Aera - Bari // 71
-

□ TEMPORANEAMENTE LIBERI

ATTESA LAVORI RISTRUTTURAZIONE

- Annesso 3 – Appendice 1 - Comando 1^a Regione Aerea – Milano..... pag. 77
- Annesso 3 – Appendice 1 - Comando Aeronautica - Roma // 82
- Annesso 3 – Appendice 1 - Comando 3^a Regione Aera – Bari // 83

IN ATTO REIMPIEGABILI

- Annesso 3 – Appendice 2 - Comando 1^a Regione Aerea – Milano..... // 85
 - Annesso 3 – Appendice 2 - Comando Aeronautica - Roma // 87
 - Annesso 3 – Appendice 2 - Comando 3^a Regione Aera – Bari // 88
-

□ ALIENABILI

- Annesso 4 - Comando 1^a Regione Aerea – Milano pag. 92
 - Annesso 4 – Comando Aeronautica - Roma // 93
 - Annesso 4 – Comando 3^a Regione Aera - Bari // 94
-

Alloggi di Servizio

Aeronautica Militare

“UTENTI CON TITOLO”

Alloggi di Servizio

Aeronautica Militare

“UTENTI CON TITOLO”

1^o REGIONE AEREA - N. 1.233

ComAer - Roma - N. 647

3^o REGIONE AEREA - N. 1.079

TOTALI N. 2.959

Aeronautica Militare

1^a REGIONE AEREA



Alloggi di Servizio

“UTENTI CON TITOLO”

Annesso 1



COMANDO 1ª REGIONE AEREA

ALLOGGI DI SERVIZIO

Utenti con titolo - N° 1233

Situazione aggiornata al 31.12.2002

Annesso 1

N°	classif.	status	codice alloggi	località	indirizzo	mq.	cat. catasto	anno costruz.
1	ASI	1	APD0915	Abano Terme (Pd)	Via Roveri 1	180,16	A3	1991
2	ASI	1	APD0916	Abano Terme (Pd)	Via Roveri 1	149,23	A3	1991
3	ASI	1	APD0917	Abano Terme (Pd)	Via Roveri 1	160,22	A3	1991
4	ASI	1	APD0918	Abano Terme (Pd)	Via Roveri 1	162,79	A3	1991
5	AST	1	AGR0797	Albinia (Gr)	Via Maremmana	113,93	A3	1994
6	AST	1	AVR1260	Asparetto Di Cerea (Vr)	Via Barbere 6	85,74	A3	1996
7	ASI	1	AVR1261	Asparetto Di Cerea (Vr)	Via Barbere 6	84,70	A3	1996
8	ASI	1	APN1531	Aviano (Pn)	Via Stretta 5		A3	2002
9	ASI	1	APN1532	Aviano (Pn)	Via Stretta 5		A3	2002
10	ASI	1	APN1533	Aviano (Pn)	Via Stretta 5		A3	2002
11	ASI	1	APN1534	Aviano (Pn)	Via Stretta 5		A3	2002
12	ASI	1	APN1535	Aviano (Pn)	Via Stretta 5		A3	2002
13	ASI	1	APN1536	Aviano (Pn)	Via Stretta 5		A3	2002
14	ASI	1	APD0022	Bagnoli Di Sopra (Pd)	Via Galileo Galilei 14	120,07	A3	1972
15	ASI	1	APD0023	Bagnoli Di Sopra (Pd)	Via Galileo Galilei 12	120,07	A3	1972
16	ASI	1	ARN1137	Bellariva Di Rimini (Rn)	Via Tommaseo 32	50,40	A3	1989
17	ASI	1	ARN1138	Bellariva Di Rimini (Rn)	Via Tommaseo 32	44,60	A3	1989
18	ASI	1	ARN1139	Bellariva Di Rimini (Rn)	Via Tommaseo 32	44,60	A3	1989
19	ASI	1	ASP0034	Cadimare (Sp)	Via Della Marina 15	120,00	A3	1990
20	ASI	1	ASP0036	Cadimare (Sp)	Via Della Marina 15	120,00	A3	1987
21	ASI	1	ANO0184	Cameri (No)	Ss Bellinzago	111,36	A3	1965
22	ASI	1	AUD1281	Campoformido (Ud)	Via Del Pasco 98/G	126,85	A3	1992
23	ASI	1	AUD1282	Campoformido (Ud)	Via Del Pasco 98/G	127,00	A3	1992
24	ASI	1	AUD1283	Campoformido (Ud)	Via Del Pasco 98/G	127,00	A3	1992
25	ASI	1	AUD1285	Campoformido (Ud)	Via Del Pasco 98/G	127,25	A3	1992
26	ASI	1	AUD1287	Campoformido (Ud)	Via Del Pasco 98/F	127,00	A3	1992
27	ASI	1	AUD1288	Campoformido (Ud)	Via Del Pasco 98/F	127,00	A3	1992
28	ASI	1	AUD1292	Campoformido (Ud)	Via Del Pasco 98/E	97,00	A3	1992
29	ASI	1	AUD1293	Campoformido (Ud)	Via Del Pasco 98/E	96,00	A3	1992
30	ASI	1	AUD1298	Campoformido (Ud)	Via Del Pasco 98/D	126,55	A3	1989
31	ASI	1	AUD1299	Campoformido (Ud)	Via Del Pasco 98/D	127,00	A3	1989
32	ASI	1	AUD1301	Campoformido (Ud)	Via Del Pasco 98/D	127,25	A3	1989
33	ASI	1	AUD1303	Campoformido (Ud)	Via Del Pasco 98/C	130,35	A3	1989
34	ASI	1	AUD1304	Campoformido (Ud)	Via Del Pasco 98/C	97,00	A3	1989
35	ASI	1	AUD1308	Campoformido (Ud)	Via Del Pasco 98/C	96,50	A3	1989
36	ASI	1	AUD1312	Campoformido (Ud)	Via Del Pasco 98/B	143,00	A3	1992
37	ASI	1	AUD1313	Campoformido (Ud)	Via Del Pasco 98/B	143,00	A3	1989
38	ASI	1	AUD1315	Campoformido (Ud)	Via Del Pasco 98/A	132,25	A3	1992
39	ASI	1	AUD1316	Campoformido (Ud)	Via Del Pasco 98/A	143,00	A3	1992
40	ASI	1	AUD1317	Campoformido (Ud)	Via Del Pasco 98/A	143,00	A3	1992
41	ASI	1	AUD1319	Campoformido (Ud)	Via Del Pasco 98/A	143,00	A3	1992
42	ASI	1	AUD1320	Campoformido (Ud)	Via Del Pasco 98/R	130,75	A3	1992
43	ASI	1	AUD1321	Campoformido (Ud)	Via Del Pasco 98/R	105,75	A3	1992
44	ASI	1	AUD1322	Campoformido (Ud)	Via Del Pasco 98/R	105,50	A3	1992
45	ASI	1	AUD1323	Campoformido (Ud)	Via Del Pasco 98/R	106,75	A3	1992
46	ASI	1	AUD1324	Campoformido (Ud)	Via Del Pasco 98/R	105,75	A3	1992
47	ASI	1	AUD1325	Campoformido (Ud)	Via Del Pasco 98/R	104,75	A3	1992
48	ASI	1	AUD1328	Campoformido (Ud)	Via Del Pasco 98/Q	143,00	A3	1992

N°	classif.	status	codice alloggi	località	indirizzo	mq.	cat. catasto	anno costruz.
49	ASI	1	AUD1329	Campoformido (Ud)	Via Del Pasco 98/Q	143,00	A3	1992
50	ASI	1	AUD1330	Campoformido (Ud)	Via Del Pasco 98/Q	143,00	A3	1992
51	ASI	1	AUD1334	Campoformido (Ud)	Via Del Pasco 98/P	105,50	A3	1992
52	ASI	1	AUD1335	Campoformido (Ud)	Via Del Pasco 98/P	106,75	A3	1992
53	ASI	1	AUD1336	Campoformido (Ud)	Via Del Pasco 98/P	105,75	A3	1992
54	ASI	1	AUD1337	Campoformido (Ud)	Via Del Pasco 98/P	104,75	A3	1992
55	ASI	1	AUD1338	Campoformido (Ud)	Via Del Pasco 98/P	109,75	A3	1992
56	ASI	1	AUD1339	Campoformido (Ud)	Via Del Pasco 98/O	132,25	A3	1992
57	ASI	1	AUD1341	Campoformido (Ud)	Via Del Pasco 98/O	143,00	A3	1992
58	ASI	1	AUD1343	Campoformido (Ud)	Via Del Pasco 98/O	143,00	A3	1992
59	ASI	1	AUD1344	Campoformido (Ud)	Via Del Pasco 98/N	126,85	A3	1989
60	ASI	1	AUD1345	Campoformido (Ud)	Via Del Pasco 98/N	127,00	A3	1989
61	ASI	1	AUD1348	Campoformido (Ud)	Via Del Pasco 98/N	127,25	A3	1989
62	ASI	1	AUD1353	Campoformido (Ud)	Via Del Pasco 98/M	127,25	A3	1989
63	ASI	1	AUD1355	Campoformido (Ud)	Via Del Pasco 98/L	97,00	A3	1989
64	ASI	1	AUD1358	Campoformido (Ud)	Via Del Pasco 98/L	99,50	A3	1989
65	ASI	1	AUD1360	Campoformido (Ud)	Via Del Pasco 98/L	99,00	A3	1989
66	ASI	1	AUD1361	Campoformido (Ud)	Via Del Pasco 98/I	126,55	A3	1992
67	ASI	1	AUD1363	Campoformido (Ud)	Via Del Pasco 98/I	127,00	A3	1992
68	ASI	1	AUD1364	Campoformido (Ud)	Via Del Pasco 98/I	127,25	A3	1992
69	ASI	1	AUD1369	Campoformido (Ud)	Via Del Pasco 98/H	98,50	A3	1992
70	ASI	1	AUD1370	Campoformido (Ud)	Via Del Pasco 98/H	99,50	A3	1992
71	AST	1	ASV0210	Capo Mele (Sv)	Via Del Lampin 16/A	103,78	A3	1993
72	ASI	1	ASV0211	Capo Mele (Sv)	Via Del Lampin 16/A	103,78	A3	1993
73	ASI	1	ASV0212	Capo Mele (Sv)	Via Del Lampin 16/A	103,78	A3	1993
74	AST	1	ASV0213	Capo Mele (Sv)	Via Del Lampin 16/A	103,78	A3	1993
75	AST	1	ASV0215	Capo Mele (Sv)	Via Del Lampin 16/A	103,78	A3	1993
76	AST	1	ASV0216	Capo Mele (Sv)	Via Del Lampin 16/A	103,78	A3	1993
77	ASI	1	AAT0187	Castello D'Annone (At)	Via Case Sparse 17	104,83	A3	1949
78	ASI	1	AAT0188	Castello D'Annone (At)	Via Case Sparse 17	185,53	A3	1949
79	ASI	1	AAT0189	Castello D'Annone (At)	Via Case Sparse 17	95,73	A3	1949
80	AST	1	AAT0191	Castello D'Annone (At)	Via Case Sparse 17	94,41	A3	1949
81	ASI	1	AAT1541	Castello D'Annone (At)	Via Case Sparse 17	86,04	A3	1949
82	ASI	1	AFC0221	Cesena (Fc)	Via Chiaviche 70	97,13	A3	1968
83	ASI	1	AFC0222	Cesena (Fc)	Via Chiaviche 66	97,13	A3	1968
84	ASI	1	AFC0223	Cesena (Fc)	Via Chiaviche 62	97,13	A3	1968
85	ASI	1	AFC0224	Cesena (Fc)	Via Chiaviche 50	97,73	A3	1968
86	ASI	1	AFC0225	Cesena (Fc)	Via Chiaviche 58	97,73	A3	1968
87	ASI	1	AFC0226	Cesena (Fc)	Via Chiaviche 54	97,73	A3	1968
88	ASI	1	AFC0227	Cesena (Fc)	Via Sant'Aga' 411	183,77	A3	1968
89	ASI	1	AFC0228	Cesena (Fc)	Via Sant'Aga' 355	97,76	A3	1968
90	ASI	1	AFC0229	Cesena (Fc)	Via Sant'Aga' 359	97,76	A3	1968
91	ASI	1	AFC0230	Cesena (Fc)	Via Sant'Aga' 363	97,76	A3	1968
92	ASI	1	AFC0235	Cesena (Fc)	Via Sant'Aga' 461/2	97,07	A3	1984
93	AST	1	AFC0236	Cesena (Fc)	Via Sant'Aga' 461/3	102,46	A3	1984
94	ASI	1	AFC0237	Cesena (Fc)	Via Sant'Aga' 461/4	99,06	A3	1984
95	ASI	1	AFC0238	Cesena (Fc)	Via Sant'Aga' 461/5	97,85	A3	1984
96	ASI	1	AFC0241	Cesena (Fc)	Via Sant'Aga' 461/8	97,39	A3	1984
97	ASI	1	AFC0243	Cesena (Fc)	Via Sant'Aga' 451/1	99,84	A3	1984
98	ASI	1	AFC0244	Cesena (Fc)	Via Sant'Aga' 451/2	97,07	A3	1984
99	ASI	1	AFC0245	Cesena (Fc)	Via Sant'Aga' 451/3	96,16	A3	1984
100	ASI	1	AFC0246	Cesena (Fc)	Via Sant'Aga' 451/4	100,78	A3	1984
101	ASI	1	AFC0247	Cesena (Fc)	Via Sant'Aga' 451/5	97,85	A3	1984
102	ASI	1	AFC0248	Cesena (Fc)	Via Sant'Aga' 451/6	99,22	A3	1984

N°	classif.	status	codice alloggi	località	indirizzo	mq.	cat. catasto	anno costruz.
103	ASI	1	AFC0249	Cesena (Fc)	Via Sant'Aga' 451/7	100,40	A3	1984
104	ASI	1	AFC0250	Cesena (Fc)	Via Sant'Aga' 451/8	97,39	A3	1984
105	ASI	1	AFC0251	Cesena (Fc)	Via Sant'Aga' 451/9	96,45	A3	1984
106	ASI	1	AFC0252	Cesena (Fc)	Via Sant'Aga' 441/1	133,53	A3	1984
107	ASI	1	AFC0253	Cesena (Fc)	Via Sant'Aga' 441/2	133,53	A3	1984
108	ASI	1	AFC0254	Cesena (Fc)	Via Sant'Aga' 441/3	133,56	A3	1984
109	ASI	1	AFC0255	Cesena (Fc)	Via Sant'Aga' 441/4	133,56	A3	1984
110	ASI	1	AFC0256	Cesena (Fc)	Via Sant'Aga' 441/5	133,53	A3	1984
111	ASI	1	AFC0257	Cesena (Fc)	Via Sant'Aga' 441/6	133,53	A3	1984
112	ASI	1	AFC0260	Cesena (Fc)	Via Chiaviche 244/3	133,56	A3	1984
113	ASI	1	AFC0261	Cesena (Fc)	Via Chiaviche 244/4	133,56	A3	1984
114	ASI	1	AFC0262	Cesena (Fc)	Via Chiaviche 244/5	133,53	A3	1984
115	ASI	1	AFC0264	Cesena (Fc)	Via Chiaviche 254/1	133,53	A3	1984
116	ASI	1	AFC0265	Cesena (Fc)	Via Chiaviche 254/2	133,53	A3	1984
117	ASI	1	AFC0266	Cesena (Fc)	Via Chiaviche 254/3	133,56	A3	1984
118	ASI	1	AFC0267	Cesena (Fc)	Via Chiaviche 254/4	133,56	A3	1984
119	ASI	1	AFC0268	Cesena (Fc)	Via Chiaviche 254/5	133,53	A3	1984
120	ASI	1	AFC0269	Cesena (Fc)	Via Chiaviche 254/6	133,53	A3	1984
121	ASI	1	AFC0273	Cesena (Fc)	Via Chiaviche 234/3	148,78	A3	1993
122	ASI	1	AFC0274	Cesena (Fc)	Via Chiaviche 234/4	148,78	A3	1993
123	ASI	1	AFC0275	Cesena (Fc)	Via Chiaviche 234/5	148,76	A3	1993
124	ASI	1	AFC0276	Cesena (Fc)	Via Chiaviche 234/6	148,76	A3	1993
125	AST	1	AVE0202	Chioggia (Ve)	Zona Milit. Ca'Bianca Chioggia	118,76	A3	1974
126	AST	1	AVE0203	Chioggia (Ve)	Zona Milit. Ca'Bianca Chioggia	118,76	A3	1974
127	AST	1	AVE0204	Chioggia (Ve)	Zona Milit. Ca'Bianca Chioggia	118,76	A3	1974
128	AST	1	AVE0205	Chioggia (Ve)	Zona Milit. Ca'Bianca Chioggia	118,76	A3	1974
129	ASI	1	APR0289	Collecchio (Pr)	Via Nazionale 33	104,51	A3	1958
130	ASI	1	APR0290	Collecchio (Pr)	Via Nazionale 31	118,79	A3	1980
131	AST	1	AVE0620	Concordia Sagitt. (Ve)	Via San Giacomo 21/A	96,64	A3	1984
132	AST	1	AVE0623	Concordia Sagitt. (Ve)	Via San Giacomo 21/A	97,40	A3	1984
133	ASI	1	AVE0624	Concordia Sagitt. (Ve)	Via San Giacomo 21/A	102,36	A3	1984
134	AST	1	AVE0625	Concordia Sagitt. (Ve)	Via San Giacomo 21/A	99,38	A3	1984
135	AST	1	AVE0626	Concordia Sagitt. (Ve)	Via San Giacomo 21/A	98,72	A3	1984
136	AST	1	AVE0627	Concordia Sagitt. (Ve)	Via San Giacomo 21/A	104,62	A3	1984
137	AST	1	AVE0628	Concordia Sagitt. (Ve)	Via San Giacomo 19/A	96,15	A3	1984
138	AST	1	AVE0631	Concordia Sagitt. (Ve)	Via San Giacomo 19/A	99,20	A3	1984
139	ASI	1	AVE0632	Concordia Sagitt. (Ve)	Via San Giacomo 19/A	102,36	A3	1984
140	AST	1	AVE0633	Concordia Sagitt. (Ve)	Via San Giacomo 19/A	97,40	A3	1984
141	ASI	1	AVE0634	Concordia Sagitt. (Ve)	Via San Giacomo 19/A	99,38	A3	1984
142	AST	1	AVE0635	Concordia Sagitt. (Ve)	Via San Giacomo 19/A	98,72	A3	1984
143	AST	1	AVE0636	Concordia Sagitt. (Ve)	Via San Giacomo 19/A	104,62	A3	1984
144	AST	1	AVE0637	Concordia Sagitt. (Ve)	Via San Giacomo 19/B	136,33	A3	1992
145	AST	1	AVE0638	Concordia Sagitt. (Ve)	Via San Giacomo 19/B	136,33	A3	1992
146	ASI	1	AVE0639	Concordia Sagitt. (Ve)	Via San Giacomo 19/B	136,12	A3	1992
147	AST	1	AVE0641	Concordia Sagitt. (Ve)	Via San Giacomo 19/B	136,33	A3	1992
148	ASI	1	AVE0643	Concordia Sagitt. (Ve)	Via San Giacomo 21/B	120,00	A3	1992
149	ASI	1	AVE0644	Concordia Sagitt. (Ve)	Via San Giacomo 21/B	120,00	A3	1992
150	ASI	1	AVE0646	Concordia Sagitt. (Ve)	Via San Giacomo 21/B	136,13	A3	1992
151	AST	1	AVE0647	Concordia Sagitt. (Ve)	Via San Giacomo 21/B	136,33	A3	1992
152	ASI	1	AVE0648	Concordia Sagitt. (Ve)	Via San Giacomo 21/B	136,36	A3	1992
153	AST	1	APN0617	Cordovado (Pn)	Via Villunghi 25	123,01	A3	1973
154	ASI	1	ABS0325	Desenzano Del Garda (Bs)	Viale Motta 56	120,00	A3	1939
155	ASI	1	ABS0326	Desenzano Del Garda (Bs)	Viale Motta 56	120,00	A3	1939
156	ASI	1	ABS0329	Desenzano Del Garda (Bs)	Viale Motta 56	132,91	A3	1939

N°	classif.	status	codice alloggi	località	indirizzo	mq.	cat. catasto	anno costruz.
157	ASI	1	ABS0333	Desenzano Del Garda (Bs)	Via Dal Molin 12	81,14	A3	1939
158	ASI	1	ABZ0278	Dobbiaco (Bz)	Via Dolomiti 9	104,49	A3	1985
159	AST	1	ABZ0279	Dobbiaco (Bz)	Via Dolomiti 9	78,18	A3	1985
160	AST	1	ABZ0280	Dobbiaco (Bz)	Via Dolomiti 9	81,78	A3	1960
161	AST	1	ABZ0281	Dobbiaco (Bz)	Via Dolomiti 9	59,24	A3	1997
162	ASI	1	AFE1119	Ferrara	Via Aeroporto 120	99,75	A3	1984
163	ASI	1	AFE1120	Ferrara	Via Aeroporto 120	97,26	A3	1984
164	ASI	1	AFE1121	Ferrara	Via Aeroporto 120	96,09	A3	1984
165	ASI	1	AFE1122	Ferrara	Via Aeroporto 120	100,09	A3	1984
166	ASI	1	AFE1123	Ferrara	Via Aeroporto 120	97,69	A3	1984
167	ASI	1	AFE1124	Ferrara	Via Aeroporto 120	98,71	A3	1984
168	ASI	1	AFE1125	Ferrara	Via Aeroporto 120	99,50	A3	1984
169	AST	1	AFE1127	Ferrara	Via Aeroporto 120	95,50	A3	1984
170	ASI	1	AFE1130	Ferrara	Via Aeroporto 120	96,09	A3	1984
171	ASI	1	AFE1131	Ferrara	Via Aeroporto 120	100,09	A3	1984
172	ASI	1	AFE1132	Ferrara	Via Aeroporto 120	97,69	A3	1984
173	ASI	1	AFE1135	Ferrara	Via Aeroporto 120	97,08	A3	1984
174	ASI	1	AFE1542	Ferrara	Via Aeroporto 118		A3	2001
175	ASI	1	AFE1543	Ferrara	Via Aeroporto 118		A3	2001
176	ASI	1	AFE1544	Ferrara	Via Aeroporto 118		A3	2001
177	ASI	1	AFE1545	Ferrara	Via Aeroporto 118		A3	2001
178	ASI	1	AFE1546	Ferrara	Via Aeroporto 118		A3	2001
179	ASI	1	AFE1547	Ferrara	Via Aeroporto 118		A3	2001
180	ASI	1	AFE1550	Ferrara	Via Aeroporto 118		A3	2001
181	ASI	1	AFE1551	Ferrara	Via Aeroporto 118		A3	2001
182	ASI	1	AFE1552	Ferrara	Via Aeroporto 118		A3	2001
183	ASI	1	AFE1553	Ferrara	Via Aeroporto 118		A3	2001
184	ASI	1	AFE1554	Ferrara	Via Aeroporto 118		A3	2001
185	AST	1	AFE1555	Ferrara	Via Aeroporto 118		A3	2001
186	ASI	1	AFE1556	Ferrara	Via Aeroporto 118	146,06	A3	2001
187	ASI	1	AFE1557	Ferrara	Via Aeroporto 118		A3	2001
188	ASI	1	AFE1558	Ferrara	Via Aeroporto 118		A3	2001
189	ASI	1	AFE1559	Ferrara	Via Aeroporto 118		A3	2001
190	ASI	1	AFE1560	Ferrara	Via Aeroporto 118		A3	2001
191	ASI	1	AFE1561	Ferrara	Via Aeroporto 118		A3	2001
192	ASI	1	AFI0269	Firenze	Via Del Barco 3D	72,28	A3	ante 78
193	AST	1	AFI0270	Firenze	Via Del Barco 3H	138,22	A3	ante 78
194	AST	1	AFI0272	Firenze	Via Del Barco 3	79,08	A3	ante 78
195	ASI	1	AFI0273	Firenze	Via Del Barco 5	113,29	A3	ante 78
196	AST	1	AFI0275	Firenze	Via Del Barco 9	77,82	A3	ante 78
197	AST	1	AFI0277	Firenze	Via Del Barco 7	102,19	A3	ante 78
198	ASI	1	AFI0279	Firenze	Via Del Bobolino 15	160,00	A2	ante 78
199	AST	1	AFI0280	Firenze	Via Del Bobolino 15	56,82	A2	ante 78
200	ASI	1	AFI0281	Firenze	Via Del Bobolino 15	111,43	A2	ante 78
201	ASI	1	AFI0282	Firenze	Via Del Bobolino 15	170,84	A2	ante 78
202	ASI	1	AFI0283	Firenze	Via Del Bobolino 15	100,34	A2	ante 78
203	ASI	1	AFI0284	Firenze	Via Del Bobolino 15	139,62	A2	ante 78
204	ASI	1	AFI0285	Firenze	Via Del Bobolino 15	101,70	A2	ante 78
205	ASI	1	AFI0287	Firenze	Via Del Bobolino 15	113,44	A2	ante 78
206	ASI	1	AFI0288	Firenze	Via Del Bobolino 15	102,53	A2	ante 78
207	AST	1	AFI0289	Firenze	Via Del Bobolino 15	88,23	A2	ante 78
208	ASIR	1	AFI0292	Firenze	Viale Dell'Aeronautica 14	395,31	A2	1938
209	ASI	1	AFI0294	Firenze	Viale Dell'Aeronautica 14	185,06	A2	1938
210	ASI	1	AFI0296	Firenze	Viale Dell'Aeronautica 14	117,72	A2	1938

N°	classif.	status	codice alloggi	località	indirizzo	mq.	cat. catasto	anno costruz.
211	AST	1	AFI0297	Firenze	Via Dogliotti 8	106,37	A3	ante 78
212	AST	1	AFI0298	Firenze	Via Dogliotti 8	127,66	A2	ante 78
213	ASI	1	AFI0300	Firenze	Via Trieste 46	107,23	A2	ante 78
214	ASI	1	AFI0303	Firenze	Via Trieste 46	142,63	A2	ante 78
215	ASI	1	AFI0304	Firenze	Via Trieste 46	146,87	A2	ante 78
216	ASI	1	AFI0305	Firenze	Via Trieste 46	100,67	A2	ante 78
217	ASI	1	AFI0306	Firenze	Via Trieste 46	65,47	A2	ante 78
218	ASI	1	AFI1548	Firenze	Viale Dell'Aeronautica 14	124,42	A3	2001
219	ASI	1	AFI1549	Firenze	Viale Dell'Aeronautica 14	265,36	A3	2001
220	AST	1	AFI1857	Firenze	Via Del Pegaso 5	84,69	A3	ante 78
221	AST	1	AFI1866	Firenze	Via Del Barco 3	79,08	A3	ante 78
222	ASI	1	AFC0285	Forli'	Viale Dell'Appennino 239	128,05	A3	1989
223	ASI	1	AFC0286	Forli'	Viale Dell'Appennino 239	128,12	A3	1989
224	ASI	1	AFC0287	Forli'	Viale Dell'Appennino 239	128,08	A3	1989
225	ASI	1	APR0297	Fornovo Taro (Pr)	Via Tomasi 3	71,77	A3	1954
226	AST	1	APR0298	Fornovo Taro (Pr)	Via Tomasi 3	71,77	A3	1954
227	ASI	1	APR0299	Fornovo Taro (Pr)	Via Tomasi 3	86,47	A3	1954
228	AST	1	APR0300	Fornovo Taro (Pr)	Via Tomasi 3	86,47	A3	1954
229	ASI	1	AVA0307	Gallarate (Va)	Viale Milano 56	198,47	A3	1950
230	AST	1	AVA0308	Gallarate (Va)	Viale Milano 85	114,53	A3	1950
231	AST	1	APV0895	Gambolo - Remondo' (Pv)	Via Ferrarin 12	113,35	A3	1959
232	AST	1	APV0898	Gambolo - Remondo' (Pv)	Via Ferrarin 16	96,96	A3	1985
233	AST	1	APV0899	Gambolo - Remondo' (Pv)	Via Ferrarin 16	99,83	A3	1985
234	AST	1	APV0900	Gambolo - Remondo' (Pv)	Via Ferrarin 16	96,76	A3	1985
235	AST	1	APV0901	Gambolo - Remondo' (Pv)	Via Ferrarin 16	95,36	A3	1985
236	AST	1	APV0902	Gambolo - Remondo' (Pv)	Via Ferrarin 16	99,82	A3	1985
237	AST	1	APV0903	Gambolo - Remondo' (Pv)	Via Ferrarin 16	96,72	A3	1985
238	AST	1	APV0904	Gambolo - Remondo' (Pv)	Via Ferrarin 16	95,53	A3	1985
239	ASI	1	APV0905	Gambolo - Remondo' (Pv)	Via Ferrarin 16	98,32	A3	1985
240	AST	1	APV0906	Gambolo - Remondo' (Pv)	Via Ferrarin 18	99,82	A3	1985
241	AST	1	APV0910	Gambolo - Remondo' (Pv)	Via Ferrarin 18	96,96	A3	1985
242	AST	1	APV0911	Gambolo - Remondo' (Pv)	Via Ferrarin 18	98,32	A3	1985
243	AST	1	APV0912	Gambolo - Remondo' (Pv)	Via Ferrarin 18	99,83	A3	1985
244	AST	1	APV0914	Gambolo - Remondo' (Pv)	Via Ferrarin 18	95,36	A3	1985
245	ASI	1	ABS0334	Ghedi (Bs)	Via Francesco Baracca 5	67,05	A3	1958
246	ASI	1	ABS0336	Ghedi (Bs)	Via Francesco Baracca 5	104,83	A3	1958
247	ASI	1	ABS0337	Ghedi (Bs)	Via Francesco Baracca 5	102,99	A3	1958
248	ASI	1	ABS0338	Ghedi (Bs)	Via Francesco Baracca 5	105,73	A3	1958
249	ASI	1	ABS0339	Ghedi (Bs)	Via Francesco Baracca 5	104,83	A3	1958
250	ASI	1	ABS0341	Ghedi (Bs)	Via Francesco Baracca 5	105,73	A3	1958
251	ASI	1	ABS0343	Ghedi (Bs)	Via Francesco Baracca 5	104,83	A3	1958
252	ASI	1	ABS0344	Ghedi (Bs)	Via Francesco Baracca 5	105,73	A3	1958
253	ASI	1	ABS0345	Ghedi (Bs)	Via Francesco Baracca 5	104,83	A3	1958
254	ASI	1	ABS0349	Ghedi (Bs)	Via Francesco Baracca 5	110,13	A3	1958
255	ASI	1	ABS0352	Ghedi (Bs)	Via Francesco Baracca 5	130,37	A3	1958
256	ASI	1	ABS0353	Ghedi (Bs)	Via Francesco Baracca 5	104,43	A3	1958
257	ASI	1	ABS0355	Ghedi (Bs)	Via Francesco Baracca 5	105,33	A3	1958
258	ASI	1	ABS0357	Ghedi (Bs)	Via Francesco Baracca 5	104,43	A3	1958
259	ASI	1	ABS0358	Ghedi (Bs)	Via Francesco Baracca 5	105,33	A3	1958
260	ASI	1	ABS0359	Ghedi (Bs)	Via Francesco Baracca 5	96,85	A3	1958
261	ASI	1	ABS0361	Ghedi (Bs)	Via Francesco Baracca 5	102,30	A3	1958
262	ASI	1	ABS0362	Ghedi (Bs)	Via Francesco Baracca 5	104,43	A3	1958
263	ASI	1	ABS0363	Ghedi (Bs)	Via Francesco Baracca 5	105,33	A3	1958
264	ASI	1	ABS0364	Ghedi (Bs)	Via Francesco Baracca 5	105,33	A3	1958

N°	classif.	status	codice alloggi	località	indirizzo	mq.	cat. catasto	anno costruz.
265	ASI	1	ABS0365	Ghedi (Bs)	Via Francesco Baracca 5	122,86	A3	1958
266	ASI	1	ABS0366	Ghedi (Bs)	Via Francesco Baracca 5	130,36	A3	1958
267	ASI	1	ABS0367	Ghedi (Bs)	Via Francesco Baracca 5	131,23	A3	1958
268	ASI	1	ABS0369	Ghedi (Bs)	Via Francesco Baracca 5	104,43	A3	1958
269	ASI	1	ABS0373	Ghedi (Bs)	Via Francesco Baracca 5	82,20	A3	1958
270	ASI	1	ABS0374	Ghedi (Bs)	Via Francesco Baracca 5	77,25	A3	1958
271	ASI	1	ABS0375	Ghedi (Bs)	Via Francesco Baracca 5	77,27	A3	1958
272	ASI	1	ABS0376	Ghedi (Bs)	Via Francesco Baracca 5	82,00	A3	1958
273	ASI	1	ABS0378	Ghedi (Bs)	Via Francesco Baracca 5	77,27	A3	1958
274	ASI	1	ABS0379	Ghedi (Bs)	Via Francesco Baracca 5	77,27	A3	1958
275	ASI	1	ABS0380	Ghedi (Bs)	Via Francesco Baracca 5	77,25	A3	1958
276	ASI	1	ABS0382	Ghedi (Bs)	Via Francesco Baracca 5	77,27	A3	1958
277	ASI	1	ABS0384	Ghedi (Bs)	Via Francesco Baracca 5	82,07	A3	1958
278	ASI	1	ABS0387	Ghedi (Bs)	Via Francesco Baracca 5	82,07	A3	1958
279	ASI	1	ABS0388	Ghedi (Bs)	Via Francesco Baracca 5	74,55	A3	1958
280	ASI	1	ABS0389	Ghedi (Bs)	Via Francesco Baracca 5	82,07	A3	1958
281	ASI	1	ABS0390	Ghedi (Bs)	Via Francesco Baracca 5	82,02	A3	1958
282	ASI	1	ABS0391	Ghedi (Bs)	Via Francesco Baracca 5	82,02	A3	1958
283	ASI	1	ABS0392	Ghedi (Bs)	Via Francesco Baracca 5	82,02	A3	1958
284	ASI	1	ABS0393	Ghedi (Bs)	Via Francesco Baracca 5	82,07	A3	1958
285	ASI	1	ABS0394	Ghedi (Bs)	Via Francesco Baracca 5	82,02	A3	1958
286	ASI	1	ABS0395	Ghedi (Bs)	Via Francesco Baracca 5	82,02	A3	1958
287	ASI	1	ABS0396	Ghedi (Bs)	Via Francesco Baracca 5	82,02	A3	1958
288	ASI	1	ABS0397	Ghedi (Bs)	Via Francesco Baracca 5	77,27	A3	1958
289	ASI	1	ABS0398	Ghedi (Bs)	Via Francesco Baracca 5	77,27	A3	1958
290	ASI	1	ABS0399	Ghedi (Bs)	Via Francesco Baracca 5	77,27	A3	1958
291	ASI	1	ABS0400	Ghedi (Bs)	Via Francesco Baracca 5	77,27	A3	1958
292	ASI	1	ABS0401	Ghedi (Bs)	Via Francesco Baracca 5	77,27	A3	1958
293	ASI	1	ABS0402	Ghedi (Bs)	Via Francesco Baracca 5	77,27	A3	1958
294	ASI	1	ABS0403	Ghedi (Bs)	Via Francesco Baracca 5	77,27	A3	1958
295	ASI	1	ABS0404	Ghedi (Bs)	Via Francesco Baracca 5	77,27	A3	1958
296	ASI	1	ABS0405	Ghedi (Bs)	Via Francesco Baracca 5	120,00	A3	1958
297	AST	1	ABS0406	Ghedi (Bs)	Via Francesco Baracca 5	120,00	A3	1958
298	ASI	1	ABS0407	Ghedi (Bs)	Via Francesco Baracca 5	131,19	A3	1958
299	ASI	1	ABS0408	Ghedi (Bs)	Via Francesco Baracca 5	131,19	A3	1958
300	ASI	1	ABS0409	Ghedi (Bs)	Via Francesco Baracca 5	120,00	A3	1958
301	ASI	1	ABS0410	Ghedi (Bs)	Via Francesco Baracca 5	126,43	A3	1958
302	ASI	1	ABS0411	Ghedi (Bs)	Via Francesco Baracca 5	122,87	A3	1958
303	ASI	1	ABS0412	Ghedi (Bs)	Via Francesco Baracca 5	126,44	A3	1958
304	ASI	1	ABS0414	Ghedi (Bs)	Via Francesco Baracca 5	125,57	A3	1958
305	ASI	1	ABS0416	Ghedi (Bs)	Via Francesco Baracca 5	126,44	A3	1958
306	ASI	1	ABS0417	Ghedi (Bs)	Via Francesco Baracca 5	194,55	A3	1958
307	ASI	1	ABS0418	Ghedi (Bs)	Via Francesco Baracca 5	96,85	A3	1980
308	ASI	1	ABS0419	Ghedi (Bs)	Via Francesco Baracca 5	101,42	A3	1980
309	ASI	1	ABS0420	Ghedi (Bs)	Via Francesco Baracca 5	95,09	A3	1980
310	ASI	1	ABS0421	Ghedi (Bs)	Via Francesco Baracca 5	96,85	A3	1980
311	ASI	1	ABS0422	Ghedi (Bs)	Via Francesco Baracca 5	101,42	A3	1980
312	ASI	1	ABS0423	Ghedi (Bs)	Via Francesco Baracca 5	95,09	A3	1980
313	ASI	1	ABS0424	Ghedi (Bs)	Via Francesco Baracca 5	96,85	A3	1980
314	ASI	1	ABS0425	Ghedi (Bs)	Via Francesco Baracca 5	101,42	A3	1980
315	ASI	1	ABS0426	Ghedi (Bs)	Via Francesco Baracca 5	95,09	A3	1980
316	ASI	1	ABS0429	Ghedi (Bs)	Via Francesco Baracca 5	95,09	A3	1980
317	ASI	1	ABS0430	Ghedi (Bs)	Via Francesco Baracca 5	130,71	A3	1985
318	ASI	1	ABS0431	Ghedi (Bs)	Via Francesco Baracca 5	130,71	A3	1985

N°	classif.	status	codice alloggi	località	indirizzo	mq.	cal. catasto	anno costruz.
319	ASI	1	ABS0432	Ghedi (Bs)	Via Francesco Baracca 5	131,71	A3	1985
320	ASI	1	ABS0433	Ghedi (Bs)	Via Francesco Baracca 5	130,71	A3	1985
321	ASI	1	ABS0434	Ghedi (Bs)	Via Francesco Baracca 5	130,71	A3	1985
322	ASI	1	ABS0436	Ghedi (Bs)	Via Francesco Baracca 5	130,31	A3	1985
323	ASI	1	ABS0437	Ghedi (Bs)	Via Francesco Baracca 5	130,71	A3	1985
324	ASI	1	ABS0438	Ghedi (Bs)	Via Francesco Baracca 5	130,71	A3	1985
325	ASI	1	ABS0439	Ghedi (Bs)	Via Francesco Baracca 5	130,71	A3	1985
326	ASI	1	ABS0440	Ghedi (Bs)	Via Francesco Baracca 5	130,71	A3	1985
327	ASI	1	ABS0441	Ghedi (Bs)	Via Francesco Baracca 5	130,71	A3	1985
328	ASI	1	ABS0443	Ghedi (Bs)	Via Francesco Baracca 5	95,09	A3	1985
329	ASI	1	ABS0444	Ghedi (Bs)	Via Francesco Baracca 5	96,61	A3	1985
330	ASI	1	ABS0446	Ghedi (Bs)	Via Francesco Baracca 5	95,09	A3	1985
331	ASI	1	ABS0447	Ghedi (Bs)	Via Francesco Baracca 5	99,61	A3	1985
332	ASI	1	ABS0449	Ghedi (Bs)	Via Francesco Baracca 5	95,09	A3	1985
333	ASI	1	ABS0450	Ghedi (Bs)	Via Francesco Baracca 5	96,05	A3	1985
334	ASI	1	ABS0451	Ghedi (Bs)	Via Francesco Baracca 5	96,85	A3	1985
335	ASI	1	ABS0452	Ghedi (Bs)	Via Francesco Baracca 5	95,09	A3	1985
336	ASI	1	ABS0453	Ghedi (Bs)	Via Francesco Baracca 5	96,05	A3	1985
337	ASI	1	ABS0454	Ghedi (Bs)	Via Francesco Baracca 5	96,85	A3	1985
338	ASI	1	ABS0455	Ghedi (Bs)	Via Francesco Baracca 5	95,09	A3	1985
339	ASI	1	ABS0456	Ghedi (Bs)	Via Francesco Baracca 5	99,61	A3	1985
340	ASI	1	ABS0457	Ghedi (Bs)	Via Francesco Baracca 5	96,85	A3	1985
341	ASI	1	ABS0458	Ghedi (Bs)	Via Francesco Baracca 5	95,09	A3	1985
342	ASI	1	AGR0391	Grosseto	Via Castiglione 68/A	129,76	A2	1983
343	ASI	1	AGR0394	Grosseto	Via Castiglione 68/D	129,76	A2	1983
344	ASI	1	AGR0395	Grosseto	Via Castiglione 68/A	129,76	A2	1983
345	ASI	1	AGR0396	Grosseto	Via Castiglione 68/A	129,76	A2	1983
346	ASI	1	AGR0397	Grosseto	Via Castiglione 68/A	129,76	A2	1983
347	ASI	1	AGR0398	Grosseto	Via Castiglione 68/A	129,76	A3	1983
348	ASI	1	AGR0400	Grosseto	Via Castiglione 68/B	129,76	A2	1983
349	ASI	1	AGR0401	Grosseto	Via Castiglione 68/B	129,76	A2	1983
350	ASI	1	AGR0402	Grosseto	Via Castiglione 68/B	129,76	A2	1983
351	ASI	1	AGR0403	Grosseto	Via Castiglione 68/C	103,00	A2	1983
352	ASI	1	AGR0404	Grosseto	Via Castiglione 68/C	99,11	A2	1983
353	ASI	1	AGR0406	Grosseto	Via Castiglione 68/C	103,75	A2	1983
354	ASI	1	AGR0407	Grosseto	Via Castiglione 68/C	100,33	A2	1983
355	ASI	1	AGR0408	Grosseto	Via Castiglione 68/C	100,11	A2	1983
356	ASI	1	AGR0409	Grosseto	Via Castiglione 68/C	101,82	A2	1983
357	ASI	1	AGR0411	Grosseto	Via Castiglione 68/C	97,69	A2	1983
358	ASI	1	AGR0412	Grosseto	Via Castiglione 68/B	129,76	A2	1983
359	ASI	1	AGR0413	Grosseto	Via Castiglione 68/B	129,00	A2	1983
360	ASI	1	AGR0414	Grosseto	Via Castiglione 70	97,22	A2	1956
361	ASI	1	AGR0415	Grosseto	Via Costiera 66	249,72	A2	1956
362	ASI	1	AGR0417	Grosseto	Via D'Annunzio 1	101,79	A4	1956
363	ASI	1	AGR0420	Grosseto	Via D'Annunzio 1	92,48	A4	1956
364	AST	1	AGR0421	Grosseto	Via D'Annunzio 1	94,64	A4	1956
365	ASI	1	AGR0423	Grosseto	Via D'Annunzio 1	96,24	A2	1956
366	ASI	1	AGR0424	Grosseto	Via D'Annunzio 1	95,82	A4	1956
367	ASI	1	AGR0425	Grosseto	Via D'Annunzio 3	91,01	A4	1956
368	AST	1	AGR0428	Grosseto	Via D'Annunzio 3	77,42	A4	1956
369	ASI	1	AGR0429	Grosseto	Via D'Annunzio 3	89,42	A4	1956
370	ASI	1	AGR0430	Grosseto	Via D'Annunzio 3	91,60	A4	1956
371	AST	1	AGR0431	Grosseto	Via D'Annunzio 3	80,60	A4	1956
372	ASI	1	AGR0432	Grosseto	Via D'Annunzio 3	87,06	A4	1956

N°	classif.	status	codice alloggi	località	indirizzo	mq.	cat. catasto	anno costruz.
373	AST	1	AGR0440	Grosseto	Via D'Annunzio 5	69,39	A3	1956
374	ASI	1	AGR0443	Grosseto	Via D'Annunzio 5	87,11	A4	1956
375	AST	1	AGR0446	Grosseto	Via D'Annunzio 5	88,31	A3	1956
376	ASI	1	AGR0449	Grosseto	Via Giusti 3	74,06	A4	1956
377	AST	1	AGR0459	Grosseto	Via Giusti 3	75,71	A4	1956
378	AST	1	AGR0461	Grosseto	Via Giusti 5	68,62	A4	1956
379	AST	1	AGR0463	Grosseto	Via Giusti 5	78,20	A4	1956
380	ASI	1	AGR0464	Grosseto	Via Giusti 5	82,48	A3	1956
381	AST	1	AGR0465	Grosseto	Via Giusti 5	80,23	A4	1956
382	ASI	1	AGR0466	Grosseto	Via Giusti 5	77,31	A2	1956
383	AST	1	AGR0468	Grosseto	Via Giusti 5	72,94	A4	1956
384	ASI	1	AGR0471	Grosseto	Via Giusti 5	77,70	A4	1956
385	AST	1	AGR0474	Grosseto	Via Giusti 7	86,74	A4	1956
386	AST	1	AGR0477	Grosseto	Via Giusti 7	72,96	A4	1956
387	AST	1	AGR0478	Grosseto	Via Giusti 7	77,50	A3	1956
388	ASI	1	AGR0480	Grosseto	Via Giusti 7	76,58	A4	1956
389	ASI	1	AGR0483	Grosseto	Via Giusti 7	73,97	A4	1956
390	AST	1	AGR0484	Grosseto	Via Giusti 7	82,02	A4	1956
391	ASI	1	AGR0485	Grosseto	Via Oriani 1	141,38	A2	1956
392	ASI	1	AGR0486	Grosseto	Via Oriani 1	124,29	A2	1956
393	AST	1	AGR0487	Grosseto	Via Oriani 1	124,32	A2	1956
394	ASI	1	AGR0489	Grosseto	Via Oriani 2	124,05	A2	1956
395	ASI	1	AGR0490	Grosseto	Via Oriani 2	125,10	A2	1956
396	ASI	1	AGR0492	Grosseto	Via Oriani 3	116,08	A3	1956
397	ASI	1	AGR0493	Grosseto	Via Oriani 3	124,27	A2	1956
398	ASI	1	AGR0494	Grosseto	Via Oriani 4	141,14	A2	1956
399	ASI	1	AGR0495	Grosseto	Via Oriani 4	124,71	A2	1956
400	ASI	1	AGR0496	Grosseto	Via Oriani 4	124,71	A2	1956
401	AST	1	AGR0497	Grosseto	Via Oriani 5	141,81	A2	1956
402	ASI	1	AGR0500	Grosseto	Via Oriani 6	141,49	A2	1956
403	ASI	1	AGR0501	Grosseto	Via Oriani 6	124,71	A2	1956
404	ASI	1	AGR0502	Grosseto	Via Oriani 6	124,71	A3	1956
405	ASI	1	AGR0505	Grosseto	Via Oriani 7	56,01	A4	1956
406	ASI	1	AGR0507	Grosseto	Via Oriani 7	51,63	A4	1956
407	ASI	1	AGR0509	Grosseto	Via Oriani 7	79,09	A4	1956
408	AST	1	AGR0510	Grosseto	Via Oriani 7	53,54	A4	1956
409	ASI	1	AGR0512	Grosseto	Via Oriani 7	82,57	A4	1956
410	AST	1	AGR0513	Grosseto	Via Oriani 7	55,29	A4	1956
411	ASI	1	AGR0516	Grosseto	Via Oriani 8	77,77	A4	1956
412	ASI	1	AGR0517	Grosseto	Via Oriani 8	68,00	A4	1956
413	ASI	1	AGR0518	Grosseto	Via Oriani 8	78,31	A4	1956
414	AST	1	AGR0519	Grosseto	Via Oriani 8	74,02	A4	1956
415	AST	1	AGR0522	Grosseto	Via Oriani 8	66,47	A4	1956
416	AST	1	AGR0525	Grosseto	Via Oriani 8	68,00	A2	1956
417	ASI	1	AGR1808	Grosseto	Via Castiglionesse 68/E	149,43	A2	1996
418	ASI	1	AGR1809	Grosseto	Via Castiglionesse 68/E	119,31	A2	1996
419	ASI	1	AGR1810	Grosseto	Via Castiglionesse 68/E	111,80	A2	1996
420	ASI	1	AGR1811	Grosseto	Via Castiglionesse 68/E	142,21	A2	1996
421	ASI	1	AGR1812	Grosseto	Via Castiglionesse 68/E	112,08	A2	1996
422	ASI	1	AGR1813	Grosseto	Via Castiglionesse 68/E	110,80	A2	1996
423	ASI	1	AGR1814	Grosseto	Via Castiglionesse 68/E	142,21	A2	1996
424	ASI	1	AGR1815	Grosseto	Via Castiglionesse 68/E	109,96	A2	1996
425	ASI	1	AGR1816	Grosseto	Via Castiglionesse 68/E	108,68	A2	1996
426	ASI	1	AGR1817	Grosseto	Via Castiglionesse 68/F	149,43	A2	1996

N°	classif.	status	codice alloggi	località	indirizzo	mq.	cat. catasto	anno costruz.
427	ASI	1	AGR1818	Grosseto	Via Castiglionesse 69/F	119,31	A2	1996
428	ASI	1	AGR1819	Grosseto	Via Castiglionesse 68/F	111,80	A2	1996
429	ASI	1	AGR1820	Grosseto	Via Castiglionesse 68/F	142,21	A2	1996
430	ASI	1	AGR1821	Grosseto	Via Castiglionesse 68/F	112,08	A2	1996
431	ASI	1	AGR1822	Grosseto	Via Castiglionesse 68/F	110,80	A2	1996
432	ASI	1	AGR1823	Grosseto	Via Castiglionesse 68/F	142,21	A2	1996
433	ASI	1	AGR1824	Grosseto	Via Castiglionesse 68/F	109,96	A2	1996
434	ASI	1	AVR0028	Isola Rizza (Vr)	Via Merle 59	120,77	A3	1974
435	ASI	1	AVR0029	Isola Rizza (Vr)	Via Merle 58	120,77	A3	1974
436	ASI	1	AVR0030	Isola Rizza (Vr)	Via Merle 57	120,77	A3	1974
437	ASI	1	ATV0465	Istrana (Tv)	Via Del Capitello 16	168,44	A3	1969
438	ASI	1	ATV0466	Istrana (Tv)	Via Del Capitello 16	120,00	A3	1969
439	ASI	1	ATV0467	Istrana (Tv)	Via Del Capitello 16	95,86	A3	1969
440	ASI	1	ATV0468	Istrana (Tv)	Via Del Capitello 16	109,94	A3	1969
441	ASI	1	ATV0469	Istrana (Tv)	Via Del Capitello 16	109,94	A3	1969
442	ASI	1	ATV0470	Istrana (Tv)	Via Del Capitello 16	109,94	A3	1969
443	ASI	1	ATV0471	Istrana (Tv)	Via Del Capitello 16	109,94	A3	1969
444	ASI	1	ATV0472	Istrana (Tv)	Via Del Capitello 16	109,94	A3	1969
445	ASI	1	ATV0473	Istrana (Tv)	Via Del Capitello 16	106,33	A3	1969
446	ASI	1	ATV0474	Istrana (Tv)	Via Del Capitello 16	106,33	A3	1969
447	ASI	1	ATV0476	Istrana (Tv)	Via Del Capitello 16	106,33	A3	1969
448	ASI	1	ATV0479	Istrana (Tv)	Via Del Capitello 16	105,87	A3	1969
449	ASI	1	ATV0481	Istrana (Tv)	Via Del Capitello 16	105,87	A3	1969
450	ASI	1	ATV0482	Istrana (Tv)	Via Del Capitello 16	105,87	A3	1969
451	ASI	1	ATV0483	Istrana (Tv)	Via Del Capitello 16	110,38	A3	1969
452	ASI	1	ATV0484	Istrana (Tv)	Via Del Capitello 16	110,38	A3	1969
453	ASI	1	ATV0486	Istrana (Tv)	Via Del Capitello 16	110,38	A3	1969
454	ASI	1	ATV0487	Istrana (Tv)	Via Del Capitello 16	110,38	A3	1969
455	ASI	1	ATV0489	Istrana (Tv)	Via Del Capitello 16	108,24	A3	1969
456	ASI	1	ATV0490	Istrana (Tv)	Via Del Capitello 16	83,27	A3	1969
457	ASI	1	ATV0491	Istrana (Tv)	Via Del Capitello 16	108,24	A3	1969
458	ASI	1	ATV0493	Istrana (Tv)	Via Del Capitello 16	108,75	A3	1969
459	ASI	1	ATV0494	Istrana (Tv)	Via Del Capitello 16	108,75	A3	1969
460	ASI	1	ATV0495	Istrana (Tv)	Via Del Capitello 16	108,75	A3	1969
461	ASI	1	ATV0496	Istrana (Tv)	Via Del Capitello 16	108,75	A3	1969
462	ASI	1	ATV0497	Istrana (Tv)	Via Del Capitello 16	108,75	A3	1969
463	ASI	1	ATV0498	Istrana (Tv)	Via Del Capitello 16	108,61	A3	1969
464	ASI	1	ATV0499	Istrana (Tv)	Via Del Capitello 16	108,61	A3	1969
465	ASI	1	ATV0500	Istrana (Tv)	Via Del Capitello 16	108,61	A3	1969
466	ASI	1	ATV0501	Istrana (Tv)	Via Del Capitello 16	108,61	A3	1969
467	ASI	1	ATV0502	Istrana (Tv)	Via Del Capitello 16	108,61	A3	1969
468	ASI	1	ATV0503	Istrana (Tv)	Via Del Capitello 16	110,90	A3	1969
469	ASI	1	ATV0504	Istrana (Tv)	Via Del Capitello 16	110,90	A3	1969
470	ASI	1	ATV0506	Istrana (Tv)	Via Del Capitello 16	110,90	A3	1969
471	ASI	1	ATV0507	Istrana (Tv)	Via Del Capitello 16	110,90	A3	1969
472	ASI	1	ATV0508	Istrana (Tv)	Via Del Capitello 16	90,60	A3	1969
473	ASI	1	ATV0509	Istrana (Tv)	Via Del Capitello 16	96,17	A3	1969
474	ASI	1	ATV0510	Istrana (Tv)	Via Del Capitello 16	94,92	A3	1990
475	ASI	1	ATV0511	Istrana (Tv)	Via Del Capitello 16	90,83	A3	1990
476	ASI	1	ATV0512	Istrana (Tv)	Via Del Capitello 16	96,52	A3	1990
477	ASI	1	ATV0513	Istrana (Tv)	Via Del Capitello 16	97,78	A3	1990
478	ASI	1	ATV0514	Istrana (Tv)	Via Del Capitello 16	90,79	A3	1990
479	ASI	1	ATV0515	Istrana (Tv)	Via Del Capitello 16	96,36	A3	1990
480	ASI	1	ATV0516	Istrana (Tv)	Via Del Capitello 16	94,86	A3	1990

N°	classif.	status	codice alloggi	località	indirizzo	mq.	cal. catasto	anno costruz.
481	ASI	1	ATV0518	Istrana (Tv)	Via Del Capitello 16	96,17	A3	1990
482	ASI	1	ATV0519	Istrana (Tv)	Via Del Capitello 16	94,92	A3	1990
483	ASI	1	ATV0520	Istrana (Tv)	Via Del Capitello 16	90,83	A3	1990
484	ASI	1	ATV0521	Istrana (Tv)	Via Del Capitello 16	96,52	A3	1990
485	ASI	1	ATV0524	Istrana (Tv)	Via Del Capitello 16	96,36	A3	1990
486	ASI	1	ATV0525	Istrana (Tv)	Via Del Capitello 16	94,86	A3	1990
487	ASI	1	ATV0526	Istrana (Tv)	Via Del Capitello 16	120,00	A3	1990
488	ASI	1	ATV0527	Istrana (Tv)	Via Del Capitello 16	120,00	A3	1990
489	ASI	1	ATV0528	Istrana (Tv)	Via Del Capitello 16	120,00	A3	1990
490	ASI	1	ATV0529	Istrana (Tv)	Via Del Capitello 16	120,00	A3	1990
491	ASI	1	ATV0530	Istrana (Tv)	Via Del Capitello 16	120,00	A3	1990
492	ASI	1	ATV0531	Istrana (Tv)	Via Del Capitello 16	120,00	A3	1990
493	ASI	1	ATV0532	Istrana (Tv)	Via Del Capitello 16	120,00	A3	1990
494	ASI	1	ATV0533	Istrana (Tv)	Via Ancillotto 20	118,04	A3	1969
495	ASI	1	ATV0534	Istrana (Tv)	Via Ancillotto 20	118,04	A3	1969
496	ASI	1	ATV0535	Istrana (Tv)	Via Ancillotto 20	118,04	A3	1969
497	ASI	1	ATV0536	Istrana (Tv)	Via Ancillotto 20	118,04	A3	1969
498	ASI	1	ATV0538	Istrana (Tv)	Via Ancillotto 20	120,00	A3	1969
499	ASI	1	ATV0539	Istrana (Tv)	Via Ancillotto 20	120,00	A3	1969
500	ASI	1	ATV0541	Istrana (Tv)	Via Ancillotto 20	120,00	A3	1969
501	ASI	1	ATV0542	Istrana (Tv)	Via Ancillotto 20	120,00	A3	1969
502	ASI	1	ATV0544	Istrana (Tv)	Via Ancillotto 20	120,00	A3	1969
503	ASI	1	ATV0545	Istrana (Tv)	Via Ancillotto 20	120,00	A3	1969
504	ASI	1	ATV0546	Istrana (Tv)	Via Ancillotto 20	120,00	A3	1969
505	ASI	1	ATV0547	Istrana (Tv)	Via Ancillotto 20	120,00	A3	1969
506	ASI	1	ATV0548	Istrana (Tv)	Via Ancillotto 20	112,90	A3	1969
507	ASI	1	ATV0549	Istrana (Tv)	Via Ancillotto 20	112,90	A3	1969
508	ASI	1	ATV0550	Istrana (Tv)	Via Ancillotto 20	112,90	A3	1969
509	ASI	1	ATV0551	Istrana (Tv)	Via Ancillotto 20	112,90	A3	1969
510	ASI	1	ATV0552	Istrana (Tv)	Via Ancillotto 20	112,90	A3	1969
511	ASI	1	ATV0553	Istrana (Tv)	Via Ancillotto 20	120,00	A3	1985
512	ASI	1	ATV0554	Istrana (Tv)	Via Ancillotto 20	120,00	A3	1985
513	ASI	1	ATV0555	Istrana (Tv)	Via Ancillotto 20	120,00	A3	1985
514	ASI	1	ATV0556	Istrana (Tv)	Via Ancillotto 20	120,00	A3	1985
515	ASI	1	ATV0558	Istrana (Tv)	Via Ancillotto 20	120,00	A3	1985
516	ASI	1	ATV0561	Istrana (Tv)	Via Ancillotto 20	93,90	A3	1985
517	ASI	1	ATV0562	Istrana (Tv)	Via Ancillotto 20	94,82	A3	1985
518	ASI	1	ATV0563	Istrana (Tv)	Via Ancillotto 20	96,82	A3	1985
519	ASI	1	ATV0564	Istrana (Tv)	Via Ancillotto 20	96,81	A3	1985
520	ASI	1	ATV0565	Istrana (Tv)	Via Ancillotto 20	94,76	A3	1985
521	ASI	1	ATV0567	Istrana (Tv)	Via Ancillotto 20	93,94	A3	1985
522	ASI	1	AAN0650	Loreto (An)	Via San Giovanni Bosco 31	265,65	A3	1988
523	AST	1	AAN0651	Loreto (An)	Via Valdicierro Di Sopra 1A	111,73	A3	1991
524	ASI	1	AAN0654	Loreto (An)	Via Valdicierro Di Sopra 1A	110,41	A3	1991
525	AST	1	AAN0655	Loreto (An)	Via Valdicierro Di Sopra 1A	111,96	A3	1991
526	AST	1	AAN0659	Loreto (An)	Via Valdicierro Di Sopra 1A	135,39	A3	1991
527	ASI	1	AAN0666	Loreto (An)	Via Valdicierro Di Sopra 1A	135,40	A3	1991
528	ASI	1	AAN0667	Loreto (An)	Via San Giovanni Bosco 31	120,35	A3	1991
529	AST	1	AAN0668	Loreto (An)	Via Valdicierro Di Sopra 1A	143,11	A3	1994
530	AST	1	AMC0674	Macerata	Via Roma 279	108,61	A3	1986
531	AST	1	AMC0675	Macerata	Via Roma 279	106,22	A3	1986
532	AST	1	AMC0676	Macerata	Via Roma 279	119,40	A3	1986
533	AST	1	AMC0677	Macerata	Via Roma 279	109,59	A3	1986
534	AST	1	AMC0678	Macerata	Via Roma 279	120,33	A3	1986

N°	classif.	status	codice alloggi	località	indirizzo	mq.	cal. catasto	anno costruz.
535	AST	1	AMC0679	Macerata	Via Roma 279	110,25	A3	1986
536	AST	1	AMC0680	Macerata	Via Roma 279	118,32	A3	1986
537	AST	1	AMC0681	Macerata	Via Roma 279	104,84	A3	1986
538	AST	1	AMC0682	Macerata	Via Roma 279	107,14	A3	1986
539	ASI	1	AMC0683	Macerata	Via Roma 279	105,60	A3	1986
540	AST	1	AMC0684	Macerata	Via Roma 279	106,55	A3	1986
541	ASI	1	AMC0686	Macerata	Via Roma 279	105,61	A3	1986
542	AST	1	AMC0687	Macerata	Via Roma 279	104,96	A3	1986
543	AST	1	AMC0688	Macerata	Via Roma 279	104,96	A3	1986
544	AST	1	AMC0689	Macerata	Via Roma 279	104,96	A3	1986
545	ASI	1	AVE0570	Mestre (Ve)	Via Pascoli 10	107,35	A3	1974
546	ASI	1	AMI0715	Milano	Viale Dell'Aviazione 1	179,84	A3	1961
547	ASI	1	AMI0716	Milano	Viale Dell'Aviazione 1	102,77	A3	1961
548	AST	1	AMI0719	Milano	Viale Dell'Aviazione 1/A	124,49	A3	1972
549	AST	1	AMI0720	Milano	Viale Dell'Aviazione 1/A	121,50	A3	1972
550	ASI	1	AMI0721	Milano	Viale Dell'Aviazione 1/A	124,80	A3	1972
551	AST	1	AMI0722	Milano	Viale Dell'Aviazione 1/A	126,94	A3	1972
552	ASI	1	AMI0723	Milano	Viale Dell'Aviazione 1/A	125,31	A3	1972
553	AST	1	AMI0724	Milano	Viale Dell'Aviazione 1/A	126,94	A3	1972
554	ASI	1	AMI0725	Milano	Viale Dell'Aviazione 1/A	102,93	A3	1977
555	ASI	1	AMI0726	Milano	Viale Dell'Aviazione 1/A	102,93	A3	1977
556	ASI	1	AMI0727	Milano	Viale Dell'Aviazione 1/A	100,26	A3	1977
557	ASI	1	AMI0728	Milano	Viale Dell'Aviazione 1/A	103,38	A3	1977
558	ASI	1	AMI0731	Milano	Viale Dell'Aviazione 1/A	94,55	A3	1977
559	AST	1	AMI0732	Milano	Viale Dell'Aviazione 1/A	97,21	A3	1977
560	ASI	1	AMI0733	Milano	Viale Dell'Aviazione 1/A	94,93	A3	1977
561	ASI	1	AMI0734	Milano	Viale Dell'Aviazione 1/A	95,86	A3	1977
562	ASI	1	AMI0735	Milano	Viale Dell'Aviazione 1/A	83,71	A3	1977
563	ASI	1	AMI0737	Milano	Viale Dell'Aviazione 1/A	97,96	A3	1977
564	AST	1	AMI0738	Milano	Viale Dell'Aviazione 1/A	93,83	A3	1977
565	ASI	1	AMI0739	Milano	Viale Dell'Aviazione 1/A	85,00	A3	1977
566	ASI	1	AMI0741	Milano	Viale Dell'Aviazione 3	131,95	A3	1988
567	ASI	1	AMI0742	Milano	Viale Dell'Aviazione 3	131,86	A3	1988
568	ASI	1	AMI0744	Milano	Viale Dell'Aviazione 3	131,92	A3	1988
569	ASI	1	AMI0746	Milano	Viale Dell'Aviazione 3	132,19	A3	1988
570	ASI	1	AMI0747	Milano	Viale Dell'Aviazione 3	132,15	A3	1988
571	ASI	1	AMI0748	Milano	Viale Dell'Aviazione 3	132,04	A3	1988
572	ASI	1	AMI0749	Milano	Viale Dell'Aviazione 3	131,97	A3	1988
573	ASI	1	AMI0751	Milano	Viale Dell'Aviazione 3	131,97	A3	1988
574	ASI	1	AMI0752	Milano	Viale Dell'Aviazione 3	132,01	A3	1988
575	ASI	1	AMI0754	Milano	Viale Dell'Aviazione 3	132,00	A3	1988
576	ASI	1	AMI0755	Milano	Viale Dell'Aviazione 3	131,82	A3	1988
577	ASI	1	AMI0756	Milano	Viale Dell'Aviazione 3	132,06	A3	1988
578	ASI	1	AMI0757	Milano	Viale Dell'Aviazione 3	132,06	A3	1988
579	ASI	1	AMI0758	Milano	Viale Dell'Aviazione 3	131,93	A3	1988
580	ASI	1	AMI0759	Milano	Viale Dell'Aviazione 3	131,98	A3	1988
581	ASI	1	AMI0760	Milano	Viale Dell'Aviazione 3	132,02	A3	1988
582	ASI	1	AMI0761	Milano	Viale Dell'Aviazione 3	131,97	A3	1988
583	ASI	1	AMI0762	Milano	Viale Dell'Aviazione 3	132,03	A3	1988
584	ASI	1	AMI0763	Milano	Viale Dell'Aviazione 3	131,99	A3	1988
585	ASI	1	AMI0765	Milano	Viale Dell'Aviazione 3	132,03	A3	1988
586	ASI	1	AMI0766	Milano	Viale Dell'Aviazione 3	131,97	A3	1988
587	ASI	1	AMI0767	Milano	Viale Dell'Aviazione 3	131,96	A3	1988
588	ASI	1	AMI0768	Milano	Viale Dell'Aviazione 3	131,74	A3	1988

N°	classif.	status	codice alloggi	località	indirizzo	mq.	cat. catasto	anno costruz.
589	ASI	1	AMI0769	Milano	Viale Dell'Aviazione 3	131,99	A3	1988
590	ASI	1	AMI0770	Milano	Viale Dell'Aviazione 3	132,02	A3	1988
591	ASI	1	AMI0771	Milano	Viale Dell'Aviazione 3	132,07	A3	1988
592	ASI	1	AMI0772	Milano	Viale Dell'Aviazione 3	131,92	A3	1988
593	ASI	1	AMI0773	Milano	Viale Dell'Aviazione 3	131,99	A3	1988
594	ASI	1	AMI0774	Milano	Viale Dell'Aviazione 3	132,08	A3	1988
595	AST	1	AMI0775	Milano	Viale Dell'Aviazione 3	132,01	A3	1988
596	ASI	1	AMI0777	Milano	Viale Dell'Aviazione 3	132,19	A3	1988
597	ASI	1	AMI0778	Milano	Viale Dell'Aviazione 3	132,10	A3	1988
598	ASI	1	AMI0779	Milano	Viale Dell'Aviazione 3	131,96	A3	1988
599	ASI	1	AMI0782	Milano	Viale Dell'Aviazione 3	132,00	A3	1988
600	ASI	1	AMI0783	Milano	Viale Dell'Aviazione 3	132,54	A3	1988
601	ASI	1	AMI0784	Milano	Viale Dell'Aviazione 3	132,02	A3	1988
602	ASI	1	AMI0785	Milano	Viale Dell'Aviazione 3	132,02	A3	1988
603	ASI	1	AMI0786	Milano	Viale Dell'Aviazione 3	132,00	A3	1988
604	ASI	1	AMI0787	Milano	Viale Dell'Aviazione 3	132,10	A3	1988
605	ASI	1	AMI0788	Milano	Viale Dell'Aviazione 3	96,81	A3	1988
606	ASI	1	AMI0789	Milano	Viale Dell'Aviazione 3	98,71	A3	1988
607	ASI	1	AMI0790	Milano	Viale Dell'Aviazione 3	95,12	A3	1988
608	ASI	1	AMI0791	Milano	Viale Dell'Aviazione 3	96,78	A3	1988
609	ASI	1	AMI0792	Milano	Viale Dell'Aviazione 3	101,62	A3	1988
610	ASI	1	AMI0794	Milano	Viale Dell'Aviazione 3	96,55	A3	1988
611	ASI	1	AMI0795	Milano	Viale Dell'Aviazione 3	98,24	A3	1988
612	ASI	1	AMI0796	Milano	Viale Dell'Aviazione 3	95,16	A3	1988
613	ASI	1	AMI0797	Milano	Viale Dell'Aviazione 3	96,85	A3	1988
614	ASI	1	AMI0801	Milano	Viale Dell'Aviazione 3	101,65	A3	1988
615	ASI	1	AMI0804	Milano	Viale Dell'Aviazione 3	98,62	A3	1988
616	ASI	1	AMI0806	Milano	Viale Dell'Aviazione 3	96,96	A3	1988
617	ASI	1	AMI0807	Milano	Viale Dell'Aviazione 3	98,78	A3	1988
618	ASI	1	AMI0809	Milano	Viale Dell'Aviazione 3	96,88	A3	1988
619	ASI	1	AMI0811	Milano	Viale Dell'Aviazione 3	97,78	A3	1988
620	ASI	1	AMI0812	Milano	Viale Dell'Aviazione 3	96,42	A3	1988
621	ASI	1	AMI0813	Milano	Viale Dell'Aviazione 3	98,33	A3	1988
622	AST	1	AMI0815	Milano	Viale Dell'Aviazione 3	96,89	A3	1988
623	ASI	1	AMI0818	Milano	Viale Dell'Aviazione 3	96,70	A3	1988
624	ASI	1	AMI0819	Milano	Viale Dell'Aviazione 3	98,73	A3	1988
625	ASI	1	AMI0821	Milano	Viale Dell'Aviazione 3	96,51	A3	1988
626	ASI	1	AMI0822	Milano	Viale Dell'Aviazione 3	98,11	A3	1988
627	ASI	1	AMI0824	Milano	Viale Dell'Aviazione 3	96,74	A3	1988
628	ASI	1	AMI0825	Milano	Viale Dell'Aviazione 3	98,49	A3	1988
629	ASI	1	AMI0826	Milano	Viale Dell'Aviazione 3	95,13	A3	1988
630	ASI	1	AMI0827	Milano	Viale Dell'Aviazione 3	96,82	A3	1988
631	ASI	1	AMI0829	Milano	Viale Dell'Aviazione 3	98,05	A3	1988
632	ASI	1	AMI0831	Milano	Viale Dell'Aviazione 3	98,39	A3	1988
633	ASI	1	AMI0832	Milano	Viale Dell'Aviazione 3	95,12	A3	1988
634	ASI	1	AMI0833	Milano	Viale Dell'Aviazione 3	96,82	A3	1988
635	ASI	1	AMI0834	Milano	Viale Dell'Aviazione 3	98,76	A3	1988
636	ASI	1	AMI0835	Milano	Viale Dell'Aviazione 3	95,30	A3	1988
637	ASI	1	AMI0836	Milano	Viale Dell'Aviazione 3	96,78	A3	1988
638	ASI	1	AMI0837	Milano	Viale Dell'Aviazione 3	98,73	A3	1988
639	ASI	1	AMI0838	Milano	Viale Dell'Aviazione 3	97,80	A3	1988
640	ASI	1	AMI0839	Milano	Viale Dell'Aviazione 3	96,49	A3	1988
641	ASI	1	AMI0840	Milano	Viale Dell'Aviazione 3	98,33	A3	1988
642	ASI	1	AMI0842	Milano	Viale Dell'Aviazione 3	96,00	A3	1988

N°	classif.	status	codice alloggi	località	indirizzo	mq.	cat. catasto	anno costruz.
643	ASI	1	AMI0844	Milano	Viale Dell'Aviazione 3	95,23	A3	1988
644	ASI	1	AMI0845	Milano	Viale Dell'Aviazione 3	96,83	A3	1988
645	ASI	1	AMI0847	Milano	Viale Dell'Aviazione 3	98,01	A3	1988
646	ASI	1	AMI0848	Milano	Viale Dell'Aviazione 3	96,44	A3	1988
647	ASI	1	AMI0849	Milano	Viale Dell'Aviazione 3	96,00	A3	1988
648	ASI	1	AMI0850	Milano	Viale Dell'Aviazione 3	95,14	A3	1988
649	ASI	1	AMI0851	Milano	Viale Dell'Aviazione 3	112,30	A3	1993
650	ASI	1	AMI0852	Milano	Viale Dell'Aviazione 3	112,26	A3	1993
651	ASI	1	AMI0853	Milano	Viale Dell'Aviazione 3	111,96	A3	1993
652	ASI	1	AMI0854	Milano	Viale Dell'Aviazione 3	111,96	A3	1993
653	ASI	1	AMI0855	Milano	Viale Dell'Aviazione 3	112,31	A3	1993
654	ASI	1	AMI0856	Milano	Viale Dell'Aviazione 3	112,17	A3	1993
655	ASI	1	AMI0857	Milano	Viale Dell'Aviazione 3	112,38	A3	1993
656	ASI	1	AMI0858	Milano	Viale Dell'Aviazione 3	112,46	A3	1993
657	ASI	1	AMI0859	Milano	Viale Dell'Aviazione 3	112,55	A3	1993
658	ASI	1	AMI0860	Milano	Viale Dell'Aviazione 3	112,52	A3	1993
659	ASI	1	AMI0861	Milano	Viale Dell'Aviazione 3	112,43	A3	1993
660	ASI	1	AMI0862	Milano	Viale Dell'Aviazione 3	112,25	A3	1993
661	AST	1	AMI0863	Milano	Viale Dell'Aviazione 3	131,91	A3	1993
662	ASI	1	AMI0865	Milano	Viale Dell'Aviazione 3	130,96	A3	1993
663	ASI	1	AMI0866	Milano	Viale Dell'Aviazione 3	131,87	A3	1993
664	ASI	1	AMI0867	Milano	Viale Dell'Aviazione 3	113,92	A3	1993
665	ASI	1	AMI0869	Milano	Viale Dell'Aviazione 3	131,90	A3	1993
666	ASI	1	AMI0870	Milano	Viale Dell'Aviazione 3	113,98	A3	1993
667	ASI	1	AMI0872	Milano	Viale Dell'Aviazione 3	131,90	A3	1993
668	ASI	1	AMI0873	Milano	Viale Dell'Aviazione 3	113,86	A3	1993
669	ASI	1	AMI0874	Milano	Viale Dell'Aviazione 3	130,88	A3	1993
670	ASI	1	AMI0875	Milano	Viale Dell'Aviazione 3	131,81	A3	1993
671	ASI	1	AMI0876	Milano	Viale Dell'Aviazione 3	113,86	A3	1993
672	ASI	1	AMI0877	Milano	Viale Dell'Aviazione 3	130,64	A3	1993
673	ASI	1	AMI0878	Milano	Viale Dell'Aviazione 3	131,85	A3	1993
674	ASI	1	AMI0879	Milano	Viale Dell'Aviazione 3	113,94	A3	1993
675	ASI	1	AMI0880	Milano	Viale Dell'Aviazione 3	133,84	A3	1993
676	ASI	1	AMI0882	Milano	Via Gaio 3	120,37	A3	1941
677	ASI	1	AMI0883	Milano	Via Gaio 3	147,92	A3	1941
678	ASI	1	AMI0884	Milano	Via Gaio 3	113,92	A3	1998
679	ASI	1	AMI0887	Milano	Via Gaio 3	210,11	A3	1941
680	ASIR	1	AMI0888	Milano	Via Gaio 5	131,80	A3	1941
681	ASI	1	AMO0893	Modena	Via Minutara 1	143,50	A2	1955
682	ASI	1	AMO1604	Modena	Via Carlo Alberto Dalla Chiesa 51		A3	1988
683	ASI	1	AMO1606	Modena	Via Carlo Alberto Dalla Chiesa 51		A3	1988
684	AST	1	AMO1607	Modena	Via Carlo Alberto Dalla Chiesa 51		A3	1988
685	AST	1	AMO1608	Modena	Via Carlo Alberto Dalla Chiesa 51		A3	1988
686	AST	1	AMO1609	Modena	Via Carlo Alberto Dalla Chiesa 51		A3	1988
687	AST	1	AMO1610	Modena	Via Carlo Alberto Dalla Chiesa 53		A3	1988
688	AST	1	AMO1611	Modena	Via Carlo Alberto Dalla Chiesa 53		A3	1988
689	ASI	1	AMO1617	Modena	Via Carlo Alberto Dalla Chiesa 55		A3	1988
690	AST	1	AMO1619	Modena	Via Carlo Alberto Dalla Chiesa 55		A3	1988
691	AST	1	AMO1622	Modena	Via Carlo Alberto Dalla Chiesa 57		A3	1988
692	ASI	1	AMO1623	Modena	Via Carlo Alberto Dalla Chiesa 57		A3	1988
693	AST	1	AMO1624	Modena	Via Carlo Alberto Dalla Chiesa 57		A3	1988
694	ASI	1	AMO1626	Modena	Via Carlo Alberto Dalla Chiesa 57		A3	1988
695	ASI	1	ASP0037	Muggiano (Sp)	Viale San Bartolomeo 424	85,70	A3	1987
696	AST	1	ASP0044	Muggiano (Sp)	Viale San Bartolomeo 424	98,68	A3	1988

N°	classif.	status	codice alloggi	località	indirizzo	mq.	cat. catasto	anno costruz.
697	AST	1	ASP0047	Muggiano (Sp)	Viale San Bartolomeo 424	76,81	A3	1988
698	ASI	1	ANO0055	Novara	Via Papa Sarto 14	88,91	A3	1960
699	ASI	1	ANO0058	Novara	Via Papa Sarto 14	88,50	A3	1960
700	AST	1	ANO0059	Novara	Via Papa Sarto 14	114,48	A3	1960
701	AST	1	ANO0060	Novara	Via Papa Sarto 14	81,26	A3	1960
702	ASI	1	ANO0061	Novara	Via Papa Sarto 14	86,82	A3	1960
703	ASI	1	ANO0065	Novara	Via Papa Sarto 14	83,52	A3	1960
704	ASI	1	ANO0066	Novara	Via Papa Sarto 14	88,91	A3	1960
705	ASI	1	ANO0067	Novara	Via Papa Sarto 14	114,34	A3	1960
706	ASI	1	ANO0069	Novara	Via Papa Sarto 14	88,50	A3	1960
707	AST	1	ANO0070	Novara	Via Papa Sarto 14	114,48	A3	1960
708	AST	1	ANO0072	Novara	Via Papa Sarto 14	86,82	A3	1960
709	ASI	1	ANO0073	Novara	Via Papa Sarto 14	81,26	A3	1960
710	ASI	1	ANO0074	Novara	Via Papa Sarto 14	88,16	A3	1960
711	ASI	1	ANO0076	Novara	Via Papa Sarto 16	83,52	A3	1960
712	ASI	1	ANO0077	Novara	Via Papa Sarto 16	88,91	A3	1960
713	ASI	1	ANO0079	Novara	Via Papa Sarto 16	81,45	A3	1960
714	AST	1	ANO0082	Novara	Via Papa Sarto 16	81,26	A3	1960
715	AST	1	ANO0087	Novara	Via Papa Sarto 16	83,52	A3	1960
716	ASI	1	ANO0088	Novara	Via Papa Sarto 16	88,91	A3	1960
717	ASI	1	ANO0089	Novara	Via Papa Sarto 16	114,34	A3	1960
718	ASI	1	ANO0094	Novara	Via Papa Sarto 16	86,82	A3	1960
719	ASI	1	ANO0098	Novara	Via Papa Sarto 16	83,01	A3	1960
720	ASI	1	ANO0099	Novara	Via Papa Sarto 16	82,13	A3	1960
721	ASI	1	ANO0101	Novara	Via Papa Sarto 16	82,13	A3	1960
722	ASI	1	ANO0105	Novara	Via Papa Sarto 16	88,91	A3	1960
723	ASI	1	ANO0107	Novara	Via Papa Sarto 16	81,45	A3	1960
724	AST	1	ANO0108	Novara	Via Papa Sarto 16	88,50	A3	1960
725	AST	1	ANO0111	Novara	Via Papa Sarto 16	86,82	A3	1960
726	ASI	1	ANO0112	Novara	Via Papa Sarto 16	81,26	A3	1960
727	AST	1	ANO0113	Novara	Via Papa Sarto 16	88,16	A3	1960
728	ASI	1	ANO0114	Novara	Via Papa Sarto 16	96,75	A3	1985
729	ASI	1	ANO0117	Novara	Via Papa Sarto 16	85,61	A3	1960
730	ASI	1	ANO0118	Novara	Via Papa Sarto 16	82,13	A3	1960
731	ASI	1	ANO0119	Novara	Via Papa Sarto 16	83,00	A3	1960
732	ASI	1	ANO0120	Novara	Via Verbano 271	178,47	A3	1965
733	ASI	1	ANO0121	Novara	Via Verbano 269	84,86	A3	1985
734	ASI	1	ANO0122	Novara	Via Verbano 269	72,10	A3	1985
735	ASI	1	ANO0124	Novara	Via Verbano 271	87,78	A3	1965
736	ASI	1	ANO0125	Novara	Via Verbano 271	107,90	A3	1965
737	ASI	1	ANO0126	Novara	Via Verbano 271	94,35	A3	1965
738	ASI	1	ANO0127	Novara	Via Verbano 271	99,93	A3	1965
739	ASI	1	ANO0128	Novara	Via Verbano 271	101,34	A3	1965
740	AST	1	ANO0129	Novara	Via Verbano 271	87,90	A3	1965
741	ASI	1	ANO0130	Novara	Via Verbano 271	105,26	A3	1965
742	ASI	1	ANO0131	Novara	Via Verbano 271	134,46	A3	1965
743	ASI	1	ANO0132	Novara	Via Verbano 271	120,00	A3	1965
744	ASI	1	ANO0133	Novara	Via Verbano 269	120,00	A3	1985
745	ASI	1	ANO0134	Novara	Via Verbano 269	120,00	A3	1985
746	ASI	1	ANO0135	Novara	Via Verbano 269	120,00	A3	1985
747	AST	1	ANO0136	Novara	Via Verbano 269	133,21	A3	1985
748	ASI	1	ANO0137	Novara	Via Verbano 269	120,00	A3	1985
749	ASI	1	ANO0138	Novara	Via Verbano 269	132,98	A3	1985
750	ASI	1	ANO0139	Novara	Via Verbano 269	120,00	A3	1985

N°	classif.	status	codice alloggi	località	indirizzo	mq.	cat. catasto	anno costruz.
751	ASI	1	ANO0140	Novara	Via Verbanò 269	120,00	A3	1985
752	ASI	1	ANO0141	Novara	Via Verbanò 269	120,00	A3	1985
753	ASI	1	ANO0142	Novara	Via Verbanò 269	120,00	A3	1985
754	AST	1	ANO0143	Novara	Via Verbanò 269	132,85	A3	1985
755	ASI	1	ANO0145	Novara	Via Verbanò 269	98,88	A3	1985
756	ASI	1	ANO0146	Novara	Via Verbanò 269	96,82	A3	1985
757	ASI	1	ANO0147	Novara	Via Verbanò 269	99,23	A3	1985
758	ASI	1	ANO0148	Novara	Via Verbanò 269	95,90	A3	1985
759	ASI	1	ANO0149	Novara	Via Verbanò 269	96,60	A3	1985
760	ASI	1	ANO0150	Novara	Via Verbanò 269	98,88	A3	1985
761	ASI	1	ANO0151	Novara	Via Verbanò 269	95,71	A3	1985
762	ASI	1	ANO0153	Novara	Via Verbanò 269	99,07	A3	1985
763	AST	1	ANO0154	Novara	Via Verbanò 269	98,88	A3	1985
764	ASI	1	ANO0155	Novara	Via Verbanò 269	96,82	A3	1985
765	ASI	1	ANO0157	Novara	Via Verbanò 269	95,90	A3	1985
766	ASI	1	ANO0158	Novara	Via Verbanò 269	96,75	A3	1985
767	ASI	1	ANO0159	Novara	Via Verbanò 269	98,88	A3	1985
768	ASI	1	ANO0160	Novara	Via Verbanò 269	95,71	A3	1985
769	ASI	1	ANO0161	Novara	Via Verbanò 269	96,50	A3	1985
770	ASI	1	ANO0162	Novara	Via Verbanò 269	99,07	A3	1985
771	ASI	1	ANO0163	Novara	Via Verbanò 269	98,88	A3	1985
772	ASI	1	ANO0164	Novara	Via Verbanò 269	96,82	A3	1985
773	ASI	1	ANO0165	Novara	Via Verbanò 269	99,23	A3	1985
774	ASI	1	ANO0168	Novara	Via Verbanò 269	98,88	A3	1985
775	ASI	1	ANO0169	Novara	Via Verbanò 269	95,70	A3	1985
776	ASI	1	ANO0170	Novara	Via Verbanò 269	96,65	A3	1985
777	ASI	1	ANO0171	Novara	Via Verbanò 269	99,07	A3	1985
778	ASI	1	ANO0173	Novara	Via Verbanò 269	96,82	A3	1985
779	ASI	1	ANO0174	Novara	Via Verbanò 269	99,23	A3	1985
780	ASI	1	ANO0175	Novara	Via Verbanò 269	95,90	A3	1985
781	ASI	1	ANO0176	Novara	Via Verbanò 269	96,60	A3	1985
782	ASI	1	ANO0177	Novara	Via Verbanò 269	98,86	A3	1985
783	ASI	1	ANO0180	Novara	Via Verbanò 269	99,07	A3	1985
784	ASI	1	ANO1562	Novara	Via Verbanò 269	104,72	A3	2001
785	ASI	1	ANO1563	Novara	Via Verbanò 269	102,70	A3	2001
786	ASI	1	ANO1564	Novara	Via Verbanò 269	106,16	A3	2001
787	ASI	1	ANO1565	Novara	Via Verbanò 269	103,88	A3	2001
788	ASI	1	ANO1566	Novara	Via Verbanò 269	103,53	A3	2001
789	ASI	1	ANO1567	Novara	Via Verbanò 269	106,17	A3	2001
790	ASI	1	ANO1568	Novara	Via Verbanò 269	103,41	A3	2001
791	ASI	1	ANO1569	Novara	Via Verbanò 269	102,90	A3	2001
792	ASI	1	ANO1570	Novara	Via Verbanò 269	106,41	A3	2001
793	ASI	1	ANO1571	Novara	Via Verbanò 269	140,41	A3	2001
794	ASI	1	ANO1572	Novara	Via Verbanò 269	120,00	A3	2001
795	ASI	1	ANO1573	Novara	Via Verbanò 269	120,00	A3	2001
796	ASI	1	ANO1574	Novara	Via Verbanò 269	120,00	A3	2001
797	ASI	1	ANO1576	Novara	Via Verbanò 269	120,00	A3	2001
798	ASI	1	AGR0786	Orbetello (Gr)	Via Marconi 3	100,07	A3	1930
799	ASI	1	AGR0787	Orbetello (Gr)	Via Marconi 3	141,39	A3	1950
800	AST	1	AGR0788	Orbetello (Gr)	Via Marconi 4	93,40	A3	1950
801	ASI	1	AGR0791	Orbetello (Gr)	Piazza Iv Novembre 33 (Forte)	89,79	A3	1940
802	ASI	1	APD0920	Padova	Via Isonzo 136	91,52	A3	1984
803	ASI	1	APD0922	Padova	Via Isonzo 136	94,10	A3	1984
804	AST	1	APD0925	Padova	Via Isonzo 136	91,13	A3	1984

N°	classif.	status	codice alloggi	località	indirizzo	mq.	cat. catasto	anno costruz.
805	ASI	1	APD0926	Padova	Via Isonzo 136	91,41	A3	1984
806	ASI	1	APD0930	Padova	Via Isonzo 136	91,64	A3	1984
807	AST	1	APD0931	Padova	Via Isonzo 136	91,22	A3	1984
808	AST	1	APD0934	Padova	Via Isonzo 136	90,99	A3	1984
809	ASI	1	APD0935	Padova	Via Isonzo 136	91,52	A3	1984
810	ASI	1	APD0936	Padova	Via Isonzo 136	90,87	A3	1984
811	ASI	1	APD0937	Padova	Via Isonzo 136	94,10	A3	1984
812	ASI	1	APD0938	Padova	Via Isonzo 136	91,74	A3	1984
813	ASI	1	APD0940	Padova	Via Isonzo 136	91,13	A3	1984
814	ASI	1	APD0941	Padova	Via Isonzo 136	91,42	A3	1984
815	ASI	1	APD0944	Padova	Via Isonzo 136	91,74	A3	1984
816	ASI	1	APD0946	Padova	Via Isonzo 136	91,22	A3	1984
817	AST	1	APD0948	Padova	Via Isonzo 136	91,31	A3	1984
818	AST	1	APD0949	Padova	Via Isonzo 136	90,99	A3	1980
819	ASI	1	APD0950	Padova	Via Isonzo 136	91,53	A3	1980
820	AST	1	APD0952	Padova	Via Isonzo 136	94,09	A3	1980
821	ASI	1	APD0953	Padova	Via Isonzo 136	91,75	A3	1980
822	ASI	1	APD0954	Padova	Via Isonzo 136	91,05	A3	1980
823	ASI	1	APD0955	Padova	Via Isonzo 136	91,13	A3	1980
824	ASI	1	APD0956	Padova	Via Isonzo 136	91,42	A3	1980
825	ASI	1	APD0957	Padova	Via Isonzo 136	90,79	A3	1980
826	ASI	1	APD0958	Padova	Via Isonzo 136	91,19	A3	1984
827	ASI	1	APD0959	Padova	Via Isonzo 136	91,74	A3	1984
828	ASI	1	APD0960	Padova	Via Isonzo 136	91,64	A3	1984
829	AST	1	APD0962	Padova	Via Isonzo 136	91,40	A3	1984
830	ASI	1	APD0963	Padova	Via Isonzo 136	91,31	A3	1984
831	ASI	1	APD0964	Padova	Via Isonzo 136	127,37	A3	1980
832	ASI	1	APD0965	Padova	Via Isonzo 136	127,37	A3	1980
833	AST	1	APD0966	Padova	Via Isonzo 136	127,32	A3	1980
834	AST	1	APD0968	Padova	Via Isonzo 136	127,54	A3	1980
835	AST	1	APD0972	Padova	Via Isonzo 136	127,32	A3	1984
836	AST	1	APD0973	Padova	Via Isonzo 136	127,34	A3	1984
837	ASI	1	APD0974	Padova	Via Isonzo 136	127,24	A3	1984
838	AST	1	APD0976	Padova	Via Isonzo 136	126,74	A3	1984
839	ASI	1	APD0977	Padova	Via Isonzo 136	126,66	A3	1984
840	AST	1	APD0978	Padova	Via Isonzo 136	126,74	A3	1984
841	AST	1	APD0979	Padova	Via Isonzo 136	127,03	A3	1984
842	ASI	1	APD0981	Padova	Via Isonzo 136	126,66	A3	1984
843	AST	1	APD0982	Padova	Via Isonzo 136	126,74	A3	1984
844	AST	1	APD0983	Padova	Via Isonzo 136	127,03	A3	1984
845	ASI	1	APD0984	Padova	Via Caprera 12	113,47	A3	1984
846	ASI	1	APD0985	Padova	Via Caprera 12	104,60	A3	1984
847	ASI	1	APD0986	Padova	Via Caprera 12	103,97	A3	1984
848	ASI	1	APD0987	Padova	Via Caprera 12	102,33	A3	1984
849	ASI	1	APD0988	Padova	Via Caprera 12	115,21	A3	1984
850	ASI	1	APD0989	Padova	Via Caprera 12	103,89	A3	1984
851	ASI	1	APD0990	Padova	Via Caprera 12	104,12	A3	1984
852	ASI	1	APD0993	Padova	Via Caprera 12	105,06	A3	1984
853	ASI	1	APD0994	Padova	Via Caprera 12	104,65	A3	1984
854	ASI	1	APD0995	Padova	Via Caprera 12	103,10	A3	1984
855	ASI	1	APD1000	Padova	Via Caprera 14	115,21	A3	1984
856	AST	1	APD1001	Padova	Via Caprera 14	103,89	A3	1984
857	ASI	1	APD1002	Padova	Via Caprera 14	104,12	A3	1984
858	ASI	1	APD1005	Padova	Via Caprera 14	105,06	A3	1984

N°	classif.	status	codice alloggi	località	indirizzo	mq.	cat. catasto	anno costruz.
859	ASI	1	APD1006	Padova	Via Caprera 14	104,64	A3	1984
860	ASI	1	APD1007	Padova	Via Caprera 14	103,10	A3	1984
861	ASI	1	APD1010	Padova	Corso Umberto I° 100	129,56	A3	1959
862	ASI	1	APD1011	Padova	Corso Umberto I° 100	107,65	A3	1959
863	ASI	1	APD1012	Padova	Corso Umberto I° 100	108,52	A3	1959
864	ASI	1	APD1014	Padova	Via Memmo 18	111,03	A3	1959
865	ASI	1	APD1015	Padova	Corso Umberto I° 100	100,96	A3	1959
866	ASI	1	APD1017	Padova	Corso Umberto I° 100	386,63	A3	1959
867	ASI	1	APD1018	Padova	Corso Umberto I° 100	178,13	A3	1959
868	ASI	1	APD1020	Padova	Corso Umberto I° 100	120,09	A3	1959
869	ASI	1	APD1022	Padova	Corso Umberto I° 100	95,16	A3	1959
870	ASI	1	APD1024	Padova	Corso Umberto I° 100	165,48	A3	1959
871	ASI	1	APR0302	Parma	Via Cremonese 35	95,78	A3	1988
872	ASI	1	APR0303	Parma	Via Cremonese 35	99,17	A3	1988
873	ASI	1	APR0304	Parma	Via Cremonese 35	96,01	A3	1988
874	ASI	1	APR0305	Parma	Via Cremonese 35	98,49	A3	1988
875	ASI	1	AUD1274	Pasian Di Prato (Ud)	Via Campoformido 138	253,50	A3	1955
876	ASI	1	APC1028	Piacenza	Strada Comunale S. Polo-Turro	103,03	A3	1966
877	AST	1	API0732	Pisa	Via Caduti Di Sarajevo 15	101,10	A2	1985
878	ASI	1	API0734	Pisa	Via Caduti Di Sarajevo 15	108,10	A2	1985
879	ASI	1	API0736	Pisa	Via Caduti Di Sarajevo 15	112,42	A2	1985
880	ASI	1	API0737	Pisa	Via Caduti Di Sarajevo 17	138,30	A2	1985
881	ASI	1	API0738	Pisa	Via Caduti Di Sarajevo 17	138,31	A2	1985
882	ASI	1	API0741	Pisa	Via Caduti Di Sarajevo 17	138,30	A2	1985
883	ASI	1	API0742	Pisa	Via Caduti Di Sarajevo 17	138,30	A2	1985
884	ASI	1	API0749	Pisa	Via Caduti Di Sarajevo 19	137,46	A2	1981
885	ASI	1	API0750	Pisa	Via Caduti Di Sarajevo 19	137,47	A2	1981
886	ASI	1	API0751	Pisa	Via Caduti Di Sarajevo 19	137,46	A2	1981
887	ASI	1	API0752	Pisa	Via Caduti Di Sarajevo 19	137,46	A2	1981
888	ASI	1	API0753	Pisa	Via Caduti Di Sarajevo 19	137,46	A2	1981
889	ASI	1	API0755	Pisa	Via Caduti Di Sarajevo 23	107,94	A2	1981
890	ASI	1	API0756	Pisa	Via Caduti Di Sarajevo 23	103,68	A2	1981
891	ASI	1	API0757	Pisa	Via Caduti Di Sarajevo 23	109,15	A2	1981
892	ASI	1	API0758	Pisa	Via Caduti Di Sarajevo 23	107,94	A2	1981
893	ASI	1	API0759	Pisa	Via Caduti Di Sarajevo 23	103,68	A2	1981
894	ASI	1	API0761	Pisa	Via Caduti Di Sarajevo 23	107,95	A2	1981
895	ASI	1	API0762	Pisa	Via Caduti Di Sarajevo 23	103,69	A2	1981
896	ASI	1	API0763	Pisa	Via Caduti Di Sarajevo 23	109,15	A2	1981
897	ASI	1	API0773	Pisa	Via Caduti Di Sarajevo 11	154,87	A2	1989
898	ASI	1	API0774	Pisa	Via Caduti Di Sarajevo 11	154,87	A2	1989
899	ASI	1	API0775	Pisa	Via Caduti Di Sarajevo 11	154,87	A2	1989
900	ASI	1	API0776	Pisa	Via Caduti Di Sarajevo 11	154,87	A2	1989
901	ASI	1	API0777	Pisa	Via Caduti Di Sarajevo 11	154,87	A2	1989
902	ASI	1	API0778	Pisa	Via Caduti Di Sarajevo 11	125,00	A2	1989
903	ASI	1	API0779	Pisa	Via Caduti Di Sarajevo 13	154,87	A2	1989
904	ASI	1	API0780	Pisa	Via Caduti Di Sarajevo 13	154,87	A2	1989
905	ASI	1	API0781	Pisa	Via Caduti Di Sarajevo 13	154,87	A2	1989
906	ASI	1	API0782	Pisa	Via Caduti Di Sarajevo 13	154,87	A2	1989
907	ASI	1	API0783	Pisa	Via Caduti Di Sarajevo 13	154,87	A2	1989
908	ASI	1	API1577	Pisa	Via Caduti Di Sarajevo 9	146,52	A2	2001
909	ASI	1	API1578	Pisa	Via Caduti Di Sarajevo 9	112,83	A2	2001
910	ASI	1	API1579	Pisa	Via Caduti Di Sarajevo 9	117,30	A2	2001
911	ASI	1	API1580	Pisa	Via Caduti Di Sarajevo 9	144,84	A2	2001
912	ASI	1	API1581	Pisa	Via Caduti Di Sarajevo 9	109,64	A2	2001

N°	classif.	status	codice alloggi	località	indirizzo	mq.	cat. catasto	anno costruz.
913	ASI	1	API1582	Pisa	Via Caduti Di Sarajevo 9	115,42	A2	2001
914	ASI	1	API1583	Pisa	Via Caduti Di Sarajevo 9	147,77	A2	2001
915	ASI	1	API1584	Pisa	Via Caduti Di Sarajevo 9	113,29	A2	2001
916	ASI	1	API1585	Pisa	Via Caduti Di Sarajevo 9	117,56	A2	2001
917	ASI	1	API1586	Pisa	Via Caduti Di Sarajevo 7	143,89	A2	2001
918	ASI	1	API1587	Pisa	Via Caduti Di Sarajevo 7	113,29	A2	2001
919	ASI	1	API1588	Pisa	Via Caduti Di Sarajevo 7	121,43	A2	2001
920	ASI	1	API1589	Pisa	Via Caduti Di Sarajevo 7	141,75	A2	2001
921	ASI	1	API1590	Pisa	Via Caduti Di Sarajevo 7	109,64	A2	2001
922	ASI	1	API1591	Pisa	Via Caduti Di Sarajevo 7	118,50	A2	2001
923	ASI	1	API1592	Pisa	Via Caduti Di Sarajevo 7	143,63	A2	2001
924	ASI	1	API1593	Pisa	Via Caduti Di Sarajevo 7	112,83	A2	2001
925	ASI	1	API1594	Pisa	Via Caduti Di Sarajevo 7	120,19	A2	2001
926	ASI	1	API1595	Pisa	Via Caduti Di Sarajevo 5	143,89	A2	2001
927	ASI	1	API1597	Pisa	Via Caduti Di Sarajevo 5	121,43	A2	2001
928	ASI	1	API1600	Pisa	Via Caduti Di Sarajevo 5	118,50	A2	2001
929	ASI	1	API1601	Pisa	Via Caduti Di Sarajevo 5	143,63	A2	2001
930	ASI	1	API1602	Pisa	Via Caduti Di Sarajevo 5	112,83	A2	2001
931	ASI	1	API1603	Pisa	Via Caduti Di Sarajevo 5	120,19	A2	2001
932	ASI	1	APN0003	Pordenone	Via Longarone 5	105,80	A3	1982
933	AST	1	APN0004	Pordenone	Via Longarone 5	105,80	A3	1982
934	ASI	1	AGR0798	Porto S. Stefano (Gr)	Via Marconi 85	197,14	A3	1998
935	ASI	1	AGR0799	Porto S. Stefano (Gr)	Via Marconi 85	105,77	A3	1930
936	ASI	1	AGR1834	Porto S. Stefano (Gr)	Via Marconi 85	105,72	A3	1930
937	AST	1	AGR1835	Porto S. Stefano (Gr)	Via Marconi 85	77,36	A3	1990
938	AST	1	AMC0693	Potenza Picena (Mc)	Via Azzurra 9	97,86	A3	1984
939	AST	1	AMC0696	Potenza Picena (Mc)	Via Azzurra 9	98,41	A3	1984
940	AST	1	AMC0698	Potenza Picena (Mc)	Via Azzurra 9	95,23	A3	1984
941	AST	1	AMC0699	Potenza Picena (Mc)	Via Azzurra 9	95,21	A3	1984
942	AST	1	AMC0700	Potenza Picena (Mc)	Via Azzurra 9	97,11	A3	1984
943	AST	1	AMC0701	Potenza Picena (Mc)	Via Azzurra 9	92,24	A3	1984
944	AST	1	AMC0702	Potenza Picena (Mc)	Via Azzurra 9	97,86	A3	1984
945	ASI	1	AMC0703	Potenza Picena (Mc)	Via Azzurra 9	96,34	A3	1984
946	AST	1	AMC0705	Potenza Picena (Mc)	Via Azzurra 9	98,41	A3	1984
947	AST	1	AMC0706	Potenza Picena (Mc)	Via Azzurra 9	97,40	A3	1984
948	AST	1	AMC0710	Potenza Picena (Mc)	Via Azzurra 9	95,15	A3	1984
949	ASI	1	ARN1140	Rimini	Via Marecchiese 118	517,80	A3	1989
950	ASI	1	ARN1143	Rimini	Via Marecchiese 118	111,62	A3	1957
951	ASI	1	ARN1144	Rimini	Via Marecchiese 118	74,87	A3	1957
952	ASI	1	ARN1145	Rimini	Via Marecchiese 118	86,27	A3	1957
953	ASI	1	ARN1148	Rimini	Via Marecchiese 118	89,03	A3	1957
954	ASI	1	ARN1149	Rimini	Via Marecchiese 118	113,45	A3	1957
955	ASI	1	ARN1151	Rimini	Via Marecchiese 118	87,94	A3	1957
956	ASI	1	ARN1152	Rimini	Via Marecchiese 118	85,56	A3	1957
957	ASI	1	ARN1153	Rimini	Via Marecchiese 118	80,27	A3	1957
958	ASI	1	ARN1154	Rimini	Via Marecchiese 118	110,71	A3	1957
959	ASI	1	ARN1155	Rimini	Via Marecchiese 118	73,96	A3	1957
960	ASI	1	ARN1156	Rimini	Via Marecchiese 118	85,36	A3	1957
961	ASI	1	ARN1157	Rimini	Via Marecchiese 118	112,59	A3	1957
962	ASI	1	ARN1158	Rimini	Via Marecchiese 118	75,45	A3	1957
963	ASI	1	ARN1159	Rimini	Via Marecchiese 118	88,12	A3	1957
964	AST	1	ARN1160	Rimini	Via Marecchiese 118	112,54	A3	1957
965	ASI	1	ARN1162	Rimini	Via Marecchiese 118	87,03	A3	1957
966	ASI	1	ARN1163	Rimini	Via Marecchiese 118	84,65	A3	1957

N°	classif.	status	codice alloggi	località	indirizzo	mq.	cat. catasto	anno costruz.
967	ASI	1	ARN1164	Rimini	Via Marecchiese 118	79,36	A3	1957
968	ASI	1	ARN1165	Rimini	Via Marecchiese 118	117,89	A3	1957
969	ASI	1	ARN1166	Rimini	Via Marecchiese 118	73,96	A3	1957
970	ASI	1	ARN1167	Rimini	Via Marecchiese 118	85,36	A3	1957
971	ASI	1	ARN1168	Rimini	Via Marecchiese 118	119,00	A3	1957
972	ASI	1	ARN1169	Rimini	Via Marecchiese 118	81,99	A3	1957
973	ASI	1	ARN1170	Rimini	Via Marecchiese 118	93,30	A3	1957
974	ASI	1	ARN1171	Rimini	Via Marecchiese 118	117,65	A3	1957
975	ASI	1	ARN1172	Rimini	Via Marecchiese 118	75,07	A3	1957
976	ASI	1	ARN1173	Rimini	Via Marecchiese 118	87,03	A3	1957
977	ASI	1	ARN1174	Rimini	Via Marecchiese 118	84,65	A3	1957
978	ASI	1	ARN1175	Rimini	Via Marecchiese 118	84,24	A3	1957
979	ASI	1	ARN1176	Rimini	Via Marecchiese 118	110,71	A3	1957
980	ASI	1	ARN1177	Rimini	Via Marecchiese 118	73,96	A3	1957
981	ASI	1	ARN1181	Rimini	Via Marecchiese 118	88,12	A3	1957
982	ASI	1	ARN1182	Rimini	Via Marecchiese 118	112,54	A3	1957
983	ASI	1	ARN1185	Rimini	Via Marecchiese 118	84,66	A3	1957
984	ASI	1	ARN1186	Rimini	Via Marecchiese 118	79,36	A3	1957
985	ASI	1	ARN1198	Rimini	Via Marecchiese 118	130,53	A3	1984
986	ASI	1	ARN1199	Rimini	Via Marecchiese 118	130,53	A3	1984
987	AST	1	ARN1200	Rimini	Via Marecchiese 118	130,55	A3	1984
988	ASI	1	ARN1201	Rimini	Via Marecchiese 118	130,55	A3	1984
989	ASI	1	ARN1202	Rimini	Via Marecchiese 118	130,55	A3	1984
990	ASI	1	ARN1204	Rimini	Via Marecchiese 118	130,53	A3	1984
991	ASI	1	ARN1205	Rimini	Via Marecchiese 118	130,53	A3	1984
992	ASI	1	ARN1207	Rimini	Via Marecchiese 118	130,55	A3	1984
993	ASI	1	ARN1208	Rimini	Via Marecchiese 118	130,53	A3	1984
994	ASI	1	ARN1209	Rimini	Via Marecchiese 118	130,53	A3	1984
995	ASI	1	ARN1210	Rimini	Via Marecchiese 118	96,71	A3	1984
996	ASI	1	ARN1214	Rimini	Via Marecchiese 118	93,59	A3	1984
997	ASI	1	ARN1215	Rimini	Via Marecchiese 118	95,24	A3	1984
998	ASI	1	ARN1216	Rimini	Via Marecchiese 118	97,00	A3	1984
999	ASI	1	ARN1217	Rimini	Via Marecchiese 118	93,46	A3	1984
1000	ASI	1	ARN1218	Rimini	Via Marecchiese 118	92,50	A3	1984
1001	ASI	1	ARN1219	Rimini	Via Marecchiese 118	97,21	A3	1984
1002	ASI	1	ARN1220	Rimini	Via Marecchiese 118	93,48	A3	1984
1003	ASI	1	ARN1221	Rimini	Via Marecchiese 118	92,54	A3	1984
1004	ASI	1	ARN1222	Rimini	Via Marecchiese 118	96,78	A3	1984
1005	ASI	1	ARN1223	Rimini	Via Marecchiese 118	93,66	A3	1984
1006	ASI	1	ARN1224	Rimini	Via Marecchiese 118	95,40	A3	1984
1007	ASI	1	ARN1225	Rimini	Via Marecchiese 118	96,89	A3	1984
1008	ASI	1	ARN1226	Rimini	Via Marecchiese 118	93,35	A3	1984
1009	ASI	1	ARN1227	Rimini	Via Marecchiese 118	92,38	A3	1984
1010	ASI	1	ARN1228	Rimini	Via Marecchiese 118	96,71	A3	1984
1011	ASI	1	ARN1229	Rimini	Via Marecchiese 118	93,41	A3	1984
1012	ASI	1	ARN1230	Rimini	Via Marecchiese 118	92,54	A3	1984
1013	ASI	1	ARN1231	Rimini	Via Marecchiese 118	97,22	A3	1984
1014	ASI	1	ARN1232	Rimini	Via Marecchiese 118	93,66	A3	1984
1015	ASI	1	ARN1234	Rimini	Via Marecchiese 118	96,95	A3	1984
1016	AST	1	ARN1235	Rimini	Via Marecchiese 118	93,47	A3	1984
1017	ASI	1	ARN1236	Rimini	Via Marecchiese 118	92,45	A3	1984
1018	ASI	1	ARN1237	Rimini	Via Marecchiese 118	130,53	A3	1984
1019	ASI	1	ARN1238	Rimini	Via Marecchiese 118	130,53	A3	1984
1020	ASI	1	ARN1239	Rimini	Via Marecchiese 118	130,55	A3	1984

N°	classif.	status	codice alloggi	località	indirizzo	mq.	cat. catasto	anno costruz.
1021	ASI	1	ARN1241	Rimini	Via Marecchiese 118	130,53	A3	1984
1022	ASI	1	ARN1242	Rimini	Via Marecchiese 118	130,53	A3	1984
1023	ASI	1	ARN1243	Rimini	Via Marecchiese 118	96,71	A3	1984
1024	ASI	1	ARN1244	Rimini	Via Marecchiese 118	93,82	A3	1984
1025	ASI	1	ARN1246	Rimini	Via Marecchiese 118	97,22	A3	1984
1026	ASI	1	ARN1248	Rimini	Via Marecchiese 118	94,70	A3	1984
1027	ASI	1	ARN1249	Rimini	Via Marecchiese 118	96,87	A3	1984
1028	ASI	1	ARN1251	Rimini	Via Marecchiese 118	92,37	A3	1984
1029	ASI	1	ARN1253	Rimini	Via Marecchiese 118	132,01	A3	1992
1030	ASI	1	ARN1254	Rimini	Via Marecchiese 118	132,01	A3	1992
1031	ASI	1	ARN1256	Rimini	Via Marecchiese 118	132,03	A3	1992
1032	AST	1	ARN1257	Rimini	Via Marecchiese 118	132,01	A3	1992
1033	ASI	1	ARN1258	Rimini	Via Marecchiese 118	132,01	A3	1992
1034	AST	1	AVR0712	Ronca' (Vr)	Via Viola 1	125,82	A3	1972
1035	ASI	1	APC1031	S.Giorgio P.No (Pc)	Villaggio Azzurro 1/A	109,31	A3	1968
1036	ASI	1	APC1032	S.Giorgio P.No (Pc)	Villaggio Azzurro 1/B	109,31	A3	1968
1037	ASI	1	APC1033	S.Giorgio P.No (Pc)	Villaggio Azzurro 1/C	109,31	A3	1968
1038	ASI	1	APC1035	S.Giorgio P.No (Pc)	Villaggio Azzurro 1/E	109,31	A3	1968
1039	ASI	1	APC1036	S.Giorgio P.No (Pc)	Villaggio Azzurro 2/A	109,31	A3	1968
1040	ASI	1	APC1038	S.Giorgio P.No (Pc)	Villaggio Azzurro 2/C	109,31	A3	1968
1041	ASI	1	APC1041	S.Giorgio P.No (Pc)	Villaggio Azzurro 3/A	109,31	A3	1968
1042	ASI	1	APC1042	S.Giorgio P.No (Pc)	Villaggio Azzurro 3/B	109,31	A3	1968
1043	ASI	1	APC1043	S.Giorgio P.No (Pc)	Villaggio Azzurro 3/C	109,31	A3	1968
1044	ASI	1	APC1044	S.Giorgio P.No (Pc)	Villaggio Azzurro 3/D	109,31	A3	1968
1045	ASI	1	APC1045	S.Giorgio P.No (Pc)	Villaggio Azzurro 3/E	109,31	A3	1968
1046	ASI	1	APC1046	S.Giorgio P.No (Pc)	Villaggio Azzurro 4/A	109,31	A3	1968
1047	ASI	1	APC1047	S.Giorgio P.No (Pc)	Villaggio Azzurro 4/B	109,31	A3	1968
1048	ASI	1	APC1050	S.Giorgio P.No (Pc)	Villaggio Azzurro 4/E	109,31	A3	1968
1049	ASI	1	APC1051	S.Giorgio P.No (Pc)	Villaggio Azzurro 5/A	109,31	A3	1968
1050	AST	1	APC1054	S.Giorgio P.No (Pc)	Villaggio Azzurro 5/D	109,31	A3	1968
1051	ASI	1	APC1056	S.Giorgio P.No (Pc)	Villaggio Azzurro 6/A	109,31	A3	1968
1052	ASI	1	APC1057	S.Giorgio P.No (Pc)	Villaggio Azzurro 6/B	109,31	A3	1968
1053	ASI	1	APC1060	S.Giorgio P.No (Pc)	Villaggio Azzurro 6/E	109,31	A3	1968
1054	ASI	1	APC1061	S.Giorgio P.No (Pc)	Villaggio Azzurro 7	174,70	A3	1971
1055	ASI	1	APC1067	S.Giorgio P.No (Pc)	Villaggio Azzurro 11/B	92,42	A3	1985
1056	ASI	1	APC1068	S.Giorgio P.No (Pc)	Villaggio Azzurro 11/B	94,26	A3	1985
1057	ASI	1	APC1069	S.Giorgio P.No (Pc)	Villaggio Azzurro 11/A	94,86	A3	1985
1058	ASI	1	APC1070	S.Giorgio P.No (Pc)	Villaggio Azzurro 11/F	92,89	A3	1985
1059	ASI	1	APC1071	S.Giorgio P.No (Pc)	Villaggio Azzurro 11/E	96,92	A3	1985
1060	ASI	1	APC1072	S.Giorgio P.No (Pc)	Villaggio Azzurro 11/D	95,73	A3	1985
1061	ASI	1	APC1074	S.Giorgio P.No (Pc)	Villaggio Azzurro 11/H	94,48	A3	1985
1062	ASI	1	APC1076	S.Giorgio P.No (Pc)	Villaggio Azzurro 10/C	92,42	A3	1985
1063	ASI	1	APC1077	S.Giorgio P.No (Pc)	Villaggio Azzurro 10/B	94,26	A3	1985
1064	ASI	1	APC1078	S.Giorgio P.No (Pc)	Villaggio Azzurro 10/A	93,86	A3	1985
1065	ASI	1	APC1079	S.Giorgio P.No (Pc)	Villaggio Azzurro 10/F	95,08	A3	1985
1066	ASI	1	APC1080	S.Giorgio P.No (Pc)	Villaggio Azzurro 10/E	94,72	A3	1985
1067	ASI	1	APC1081	S.Giorgio P.No (Pc)	Villaggio Azzurro 10/D	95,73	A3	1985
1068	ASI	1	APC1082	S.Giorgio P.No (Pc)	Villaggio Azzurro 10/I	92,51	A3	1985
1069	ASI	1	APC1083	S.Giorgio P.No (Pc)	Villaggio Azzurro 10/H	95,48	A3	1985
1070	ASI	1	APC1084	S.Giorgio P.No (Pc)	Villaggio Azzurro 10/G	95,12	A3	1985
1071	AST	1	APC1085	S.Giorgio P.No (Pc)	Villaggio Azzurro 9/B	126,31	A3	1985
1072	ASI	1	APC1086	S.Giorgio P.No (Pc)	Villaggio Azzurro 9/A	126,46	A3	1985
1073	ASI	1	APC1087	S.Giorgio P.No (Pc)	Villaggio Azzurro 9/D	126,35	A3	1985
1074	ASI	1	APC1088	S.Giorgio P.No (Pc)	Villaggio Azzurro 9/C	126,50	A3	1985

N°	classif.	status	codice alloggi	località	indirizzo	mq.	cat. catasto	anno costruz.
1075	ASI	1	APC1089	S.Giorgio P.No (Pc)	Villaggio Azzurro 9/F	126,51	A3	1985
1076	ASI	1	APC1090	S.Giorgio P.No (Pc)	Villaggio Azzurro 9/E	126,46	A3	1985
1077	ASI	1	APC1091	S.Giorgio P.No (Pc)	Villaggio Azzurro 11/B	125,83	A3	1995
1078	ASI	1	APC1092	S.Giorgio P.No (Pc)	Villaggio Azzurro 8/A	125,83	A3	1995
1079	ASI	1	APC1094	S.Giorgio P.No (Pc)	Villaggio Azzurro 8/C	125,83	A3	1995
1080	ASI	1	APC1095	S.Giorgio P.No (Pc)	Villaggio Azzurro 8/F	125,83	A3	1995
1081	ASI	1	APC1096	S.Giorgio P.No (Pc)	Villaggio Azzurro 8/E	125,83	A3	1995
1082	ASI	1	APC1098	S.Giorgio P.No (Pc)	Villaggio Azzurro 13/B	95,66	A3	1995
1083	AST	1	APC1099	S.Giorgio P.No (Pc)	Villaggio Azzurro 13/A	94,49	A3	1995
1084	ASI	1	APC1100	S.Giorgio P.No (Pc)	Villaggio Azzurro 13/D	96,78	A3	1995
1085	ASI	1	APC1101	S.Giorgio P.No (Pc)	Villaggio Azzurro 13/E	95,59	A3	1995
1086	ASI	1	APC1102	S.Giorgio P.No (Pc)	Villaggio Azzurro 13/F	94,48	A3	1995
1087	ASI	1	APC1103	S.Giorgio P.No (Pc)	Villaggio Azzurro 13/G	98,30	A3	1995
1088	ASI	1	APC1104	S.Giorgio P.No (Pc)	Villaggio Azzurro 13/H	97,30	A3	1995
1089	ASI	1	APC1105	S.Giorgio P.No (Pc)	Villaggio Azzurro 13/I	96,13	A3	1995
1090	ASI	1	APC1106	S.Giorgio P.No (Pc)	Villaggio Azzurro 12/C	94,29	A3	1995
1091	ASI	1	APC1107	S.Giorgio P.No (Pc)	Villaggio Azzurro 12/B	95,96	A3	1995
1092	ASI	1	APC1108	S.Giorgio P.No (Pc)	Villaggio Azzurro 12/A	96,39	A3	1995
1093	ASI	1	APC1109	S.Giorgio P.No (Pc)	Villaggio Azzurro 12/D	94,45	A3	1995
1094	ASI	1	APC1110	S.Giorgio P.No (Pc)	Villaggio Azzurro 12/E	96,04	A3	1995
1095	ASI	1	APC1111	S.Giorgio P.No (Pc)	Villaggio Azzurro 12/F	96,39	A3	1995
1096	ASI	1	APC1113	S.Giorgio P.No (Pc)	Villaggio Azzurro 12/H	95,90	A3	1995
1097	ASI	1	APC1114	S.Giorgio P.No (Pc)	Villaggio Azzurro 12/I	98,34	A3	1995
1098	ASI	1	APN0006	S.Quirino (Pn)	Via Roiata 64	163,06	A3	1983
1099	ASI	1	APN0007	S.Quirino (Pn)	Via Roiata 62	116,25	A3	1981
1100	AST	1	APN0008	S.Quirino (Pn)	Via Roiata 62	93,18	A3	1981
1101	ASI	1	APN0009	S.Quirino (Pn)	Via Roiata 62	97,51	A3	1981
1102	AST	1	APN0011	S.Quirino (Pn)	Via Roiata 62	101,82	A3	1981
1103	AST	1	APN0012	S.Quirino (Pn)	Via Roiata 62	104,35	A3	1981
1104	ASI	1	APN0013	S.Quirino (Pn)	Via Roiata 62	78,88	A3	1981
1105	ASI	1	APN0015	S.Quirino (Pn)	Via Roiata 62	77,97	A3	1981
1106	ASI	1	APN0016	S.Quirino (Pn)	Via Roiata 62	73,19	A3	1981
1107	ASI	1	AMI0889	Sesto San Giovanni (Mi)	Via Vittorio Alfieri 94/A	94,07	A3	1969
1108	ASI	1	AMI0890	Sesto San Giovanni (Mi)	Via Vittorio Alfieri 94/A	82,85	A3	1969
1109	ASI	1	AMO0894	Sestola (Mo)	Via Delle Ville 100	104,03	A2	1958
1110	AST	1	AVA0314	Somma Lombardo (Va)	Aeroporto Militare Malpensa	70,00	A3	1959
1111	AST	1	AVA0315	Somma Lombardo (Va)	Aeroporto Militare Malpensa	120,51	A3	1959
1112	AST	1	AVA0317	Somma Lombardo (Va)	Aeroporto Militare Malpensa	104,87	A3	1959
1113	AST	1	AVA0318	Somma Lombardo (Va)	Aeroporto Militare Malpensa	69,41	A3	1959
1114	AST	1	AVA0319	Somma Lombardo (Va)	Aeroporto Militare Malpensa	138,52	A3	1959
1115	AST	1	AVA0320	Somma Lombardo (Va)	Aeroporto Militare Malpensa	94,88	A3	1959
1116	AST	1	AVA0321	Somma Lombardo (Va)	Aeroporto Militare Malpensa	81,49	A3	1959
1117	AST	1	AVA0322	Somma Lombardo (Va)	Aeroporto Militare Malpensa	104,46	A3	1959
1118	ASI	1	AVI1374	Tonezza Del Cimone (Vi)	Via Pettina' 11/A	135,41	A3	1969
1119	ASI	1	ATO1264	Torino	Via Trofarello 12	97,65	A3	1988
1120	ASI	1	ATO1265	Torino	Via Trofarello 12	97,65	A3	1988
1121	ASI	1	ATV0568	Treviso	Via Canizzano 22	116,81	A3	1992
1122	ASI	1	ATV0573	Treviso	Via Canizzano 22	187,33	A3	1963
1123	ASI	1	ATV0576	Treviso	Via Delle Muneghe 4	112,48	A3	1967
1124	ASI	1	ATV0578	Treviso	Via Delle Muneghe 4	98,04	A3	1989
1125	ASI	1	ATV0579	Treviso	Via Delle Muneghe 4	93,42	A3	1989
1126	ASI	1	ATV0580	Treviso	Via Delle Muneghe 4	94,58	A3	1989
1127	ASI	1	ATV0581	Treviso	Via Delle Muneghe 4	98,04	A3	1989
1128	ASI	1	ATV0582	Treviso	Via Delle Muneghe 4	96,00	A3	1989

N°	classif.	status	codice alloggi	località	indirizzo	mq.	cat. catasto	anno costruz.
1129	ASI	1	ATV0583	Treviso	Via Delle Muneghe 4	94,58	A3	1989
1130	ASI	1	ATV0584	Treviso	Via Delle Muneghe 4	97,85	A3	1989
1131	ASI	1	ATV0585	Treviso	Via Delle Muneghe 4	93,23	A3	1989
1132	ASI	1	ATV0586	Treviso	Via Delle Muneghe 4	94,39	A3	1989
1133	ASI	1	ATV0588	Treviso	Via Delle Muneghe 4	120,00	A3	1989
1134	ASI	1	ATV0589	Treviso	Via Delle Muneghe 4	120,00	A3	1989
1135	ASI	1	ATV0590	Treviso	Via Delle Muneghe 4	120,00	A3	1989
1136	ASI	1	ATV0592	Treviso	Via Delle Muneghe 4	120,00	A3	1989
1137	ASI	1	ATV0593	Treviso	Via Delle Muneghe 4	94,58	A3	1989
1138	ASI	1	ATV0596	Treviso	Via Delle Muneghe 4	94,58	A3	1989
1139	ASI	1	ATV0598	Treviso	Via Delle Muneghe 4	98,04	A3	1989
1140	ASI	1	ATV0599	Treviso	Via Delle Muneghe 4	94,39	A3	1989
1141	ASI	1	ATV0600	Treviso	Via Delle Muneghe 4	93,23	A3	1989
1142	ASI	1	ATV0601	Treviso	Via Delle Muneghe 4	97,85	A3	1989
1143	ASI	1	ATV0602	Treviso	Via Delle Muneghe 4	109,74	A3	1994
1144	ASI	1	ATV0603	Treviso	Via Delle Muneghe 4	104,80	A3	1994
1145	ASI	1	ATV0604	Treviso	Via Delle Muneghe 4	107,88	A3	1994
1146	ASI	1	ATV0605	Treviso	Via Delle Muneghe 4	109,74	A3	1994
1147	ASI	1	ATV0606	Treviso	Via Delle Muneghe 4	104,80	A3	1994
1148	ASI	1	ATV0607	Treviso	Via Delle Muneghe 4	108,03	A3	1994
1149	ASI	1	ATV0609	Treviso	Via Delle Muneghe 4	105,21	A3	1994
1150	AST	1	ATV0610	Treviso	Via Delle Muneghe 4	108,29	A3	1994
1151	ASI	1	ABI0186	Trivero (Bi)	Monterubello	72,76	A3	1975
1152	ASI	1	AVR1516	Verona	Via Maldonado 1	121,04	A3	1985
1153	ASI	1	AVR1517	Verona	Via Maldonado 1	120,99	A3	1985
1154	ASIR	1	AVI1375	Vicenza	Viale Ferrarin 132	177,38	A3	1980
1155	ASI	1	AVI1376	Vicenza	Viale Ferrarin 138	179,28	A3	1983
1156	ASI	1	AVI1377	Vicenza	Viale Ferrarin 130	186,32	A3	1990
1157	ASI	1	AVI1378	Vicenza	Via Battaglione Aosta 32	98,81	A3	1990
1158	ASI	1	AVI1380	Vicenza	Via Battaglione Aosta 32	98,06	A3	1990
1159	ASI	1	AVI1382	Vicenza	Via Battaglione Aosta 32	97,26	A3	1990
1160	ASI	1	AVI1383	Vicenza	Via Battaglione Aosta 32	99,07	A3	1990
1161	ASI	1	AVI1385	Vicenza	Via Battaglione Aosta 32	95,90	A3	1990
1162	ASI	1	AVI1386	Vicenza	Via Battaglione Aosta 32	96,74	A3	1990
1163	ASI	1	AVI1387	Vicenza	Via Battaglione Aosta 32	147,94	A3	1993
1164	ASI	1	AVI1389	Vicenza	Via Battaglione Aosta 32	147,88	A3	1993
1165	ASI	1	AVI1390	Vicenza	Via Battaglione Aosta 32	147,88	A3	1993
1166	ASI	1	AVI1391	Vicenza	Via Battaglione Aosta 32	147,88	A3	1993
1167	ASI	1	AVI1392	Vicenza	Via Battaglione Aosta 32	147,95	A3	1993
1168	ASI	1	AVI1393	Vicenza	Via Battaglione Aosta 32	110,68	A3	1993
1169	ASI	1	AVI1394	Vicenza	Via Battaglione Aosta 32	111,20	A3	1993
1170	ASI	1	AVI1395	Vicenza	Via Battaglione Aosta 32	105,86	A3	1993
1171	ASI	1	AVI1396	Vicenza	Via Battaglione Aosta 32	106,43	A3	1993
1172	ASI	1	AVI1397	Vicenza	Via Battaglione Aosta 32	110,26	A3	1993
1173	ASI	1	AVI1401	Vicenza	Via Battaglione Aosta 32	110,38	A3	1993
1174	ASI	1	AVI1402	Vicenza	Viale Ferrarin 138	121,51	A3	1993
1175	ASI	1	APD1026	Vigodarzere (Pd)	Via Roma 21	103,13	A3	1939
1176	ASI	1	AVR1405	Villafranca (Vr)	Via San Giovanni Della Paglia 6	416,13	A3	1990
1177	ASI	1	AVR1407	Villafranca (Vr)	Via San Giovanni Della Paglia 6	306,51	A3	1982
1178	ASI	1	AVR1409	Villafranca (Vr)	Via San Giovanni Della Paglia 6	97,99	A3	1994
1179	ASI	1	AVR1410	Villafranca (Vr)	Via San Giovanni Della Paglia 6	132,27	A3	1994
1180	ASI	1	AVR1413	Villafranca (Vr)	Via San Giovanni Della Paglia 6	96,80	A3	1991
1181	ASI	1	AVR1414	Villafranca (Vr)	Via San Giovanni Della Paglia 6	117,62	A3	1991
1182	ASI	1	AVR1415	Villafranca (Vr)	Via San Giovanni Della Paglia 6	148,78	A3	1991

N°	classif.	status	codice alloggi	località	indirizzo	mq.	cat. catasto	anno costruz.
1183	ASI	1	AVR1416	Villafranca (Vr)	Via San Giovanni Della Paglia 6	126,41	A3	1991
1184	ASI	1	AVR1417	Villafranca (Vr)	Via San Giovanni Della Paglia 6	147,98	A3	1989
1185	ASI	1	AVR1418	Villafranca (Vr)	Via San Giovanni Della Paglia 6	100,91	A3	1989
1186	ASI	1	AVR1421	Villafranca (Vr)	Via San Giovanni Della Paglia 6	129,30	A3	1989
1187	AST	1	AVR1424	Villafranca (Vr)	Via San Giovanni Della Paglia 6	156,00	A3	1989
1188	ASI	1	AVR1429	Villafranca (Vr)	Via San Giovanni Della Paglia 6	148,76	A4	1957
1189	ASI	1	AVR1431	Villafranca (Vr)	Via San Giovanni Della Paglia 6	128,10	A3	1992
1190	ASI	1	AVR1433	Villafranca (Vr)	Via San Giovanni Della Paglia 6	132,16	A3	1992
1191	ASI	1	AVR1434	Villafranca (Vr)	Via San Giovanni Della Paglia 6	139,96	A3	1992
1192	ASI	1	AVR1435	Villafranca (Vr)	Via San Giovanni Della Paglia 6	81,49	A3	1992
1193	ASI	1	AVR1436	Villafranca (Vr)	Via San Giovanni Della Paglia 6	97,85	A3	1992
1194	ASI	1	AVR1454	Villafranca (Vr)	Via San Giovanni Della Paglia 6	117,98	A3	1990
1195	AST	1	AVR1459	Villafranca (Vr)	Via San Giovanni Della Paglia 6	118,98	A3	1989
1196	ASI	1	AVR1460	Villafranca (Vr)	Via San Giovanni Della Paglia 6	117,98	A3	1989
1197	ASI	1	AVR1461	Villafranca (Vr)	Via San Giovanni Della Paglia 6	126,98	A3	1991
1198	ASI	1	AVR1462	Villafranca (Vr)	Via San Giovanni Della Paglia 6	117,98	A3	1989
1199	ASI	1	AVR1463	Villafranca (Vr)	Via San Giovanni Della Paglia 6	119,05	A3	1957
1200	ASI	1	AVR1464	Villafranca (Vr)	Via San Giovanni Della Paglia 6	119,05	A3	1957
1201	ASI	1	AVR1477	Villafranca (Vr)	Via San Giovanni Della Paglia 6	103,12	A3	1957
1202	ASI	1	AVR1478	Villafranca (Vr)	Via San Giovanni Della Paglia 6	110,32	A3	1957
1203	ASI	1	AVR1479	Villafranca (Vr)	Via San Giovanni Della Paglia 6	88,24	A3	1957
1204	ASI	1	AVR1480	Villafranca (Vr)	Via San Giovanni Della Paglia 6	87,74	A3	1957
1205	ASI	1	AVR1482	Villafranca (Vr)	Via Gen. Cantore 25	131,25	A3	1984
1206	AST	1	AVR1483	Villafranca (Vr)	Via Gen. Cantore 25	131,92	A3	1984
1207	AST	1	AVR1484	Villafranca (Vr)	Via Gen. Cantore 25	131,92	A3	1984
1208	ASI	1	AVR1486	Villafranca (Vr)	Via Gen. Cantore 25	131,25	A3	1984
1209	AST	1	AVR1487	Villafranca (Vr)	Via Gen. Cantore 25	96,61	A3	1984
1210	ASI	1	AVR1488	Villafranca (Vr)	Via Gen. Cantore 25	96,93	A3	1984
1211	ASI	1	AVR1489	Villafranca (Vr)	Via Gen. Cantore 25	95,26	A3	1984
1212	ASI	1	AVR1490	Villafranca (Vr)	Via Gen. Cantore 25	97,34	A3	1984
1213	ASI	1	AVR1494	Villafranca (Vr)	Via Gen. Cantore 25	93,05	A3	1984
1214	ASI	1	AVR1495	Villafranca (Vr)	Via Gen. Cantore 25	95,16	A3	1984
1215	ASI	1	AVR1496	Villafranca (Vr)	Via Caluri 5	94,54	A3	1995
1216	AST	1	AVR1499	Villafranca (Vr)	Via Gen. Cantore 25	104,19	A3	1992
1217	ASI	1	AVR1500	Villafranca (Vr)	Via Gen. Cantore 25	109,19	A3	1992
1218	ASI	1	AVR1503	Villafranca (Vr)	Via Gen. Cantore 25	109,19	A3	1992
1219	AST	1	AVR1506	Villafranca (Vr)	Via Gen. Cantore 25	109,58	A3	1992
1220	AST	1	AVR1508	Villafranca (Vr)	Via Gen. Cantore 25	143,49	A3	1992
1221	ASI	1	AVR1509	Villafranca (Vr)	Via Gen. Cantore 25	143,49	A3	1992
1222	ASI	1	AVR1511	Villafranca (Vr)	Via Gen. Cantore 25	143,49	A3	1992
1223	ASI	1	AVR1512	Villafranca (Vr)	Via Gen. Cantore 25	143,49	A3	1992
1224	AST	1	AVR1522	Villafranca (Vr)	Via Gen. Cantore 25	108,42	A3	1997
1225	AST	1	AVR1524	Villafranca (Vr)	Via Gen. Cantore 25	110,87	A3	1997
1226	ASI	1	AVR1526	Villafranca (Vr)	Via Gen. Cantore 25	108,40	A3	1997
1227	AST	1	AVR1527	Villafranca (Vr)	Via Gen. Cantore 25	111,94	A3	1997
1228	ASI	1	AVR1528	Villafranca (Vr)	Via Gen. Cantore 25	107,64	A3	1997
1229	ASI	1	AVR1530	Villafranca (Vr)	Via Gen. Cantore 25	111,35	A3	1997
1230	ASI	1	AVR1537	Villafranca (Vr)	Via San Giovanni Della Paglia 6	142,50	A3	1998
1231	ASI	1	AVR1538	Villafranca (Vr)	Via San Giovanni Della Paglia 6	142,49	A3	1998
1232	ASI	1	AVR1539	Villafranca (Vr)	Via San Giovanni Della Paglia 6	142,50	A3	1998
1233	ASI	1	AVR1540	Villafranca (Vr)	Via San Giovanni Della Paglia 6	145,50	A3	1998

Aeronautica Militare

COMAER-Roma



Alloggi di Servizio

“UTENTI CON TITOLO”

Annesso 1

(31 dicembre 2002)

COMANDO AERONAUTICA MILITARE ROMA



ALLOGGI DI SERVIZIO

Utenti con titolo - N° 647

Situazione aggiornata al 31.12.2002

Annesso 1

N°	classif.	status	codice alloggi	località	indirizzo	mq.	cat. catasto	anno costruz.
1	ASI	1	ARM0851	Acquasanta	Acquasanta - Roma	72	A3	ante 78
2	ASI	1	ARM0852	Acquasanta	Acquasanta - Roma	129	A3	ante 78
3	ASI	1	ARM0854	Castel di Decima	via di Vallerano, 101.	112,93		1988
4	ASI	1	ARM0856	Castel di Decima	via di Vallerano, 101.	112,93		1988
5	AST	1	ARM0857	Castel di Decima	via di Vallerano, 101.	112,93		1988
6	AST	1	ARM0858	Castel di Decima	via di Vallerano, 101.	112,93		1988
7	ASI	1	ARM0861	Castel di Decima	via di Vallerano, 101.	112,93		1988
8	ASI	1	ARM0863	Castel di Decima	via di Vallerano, 101.	112,93		1988
9	AST	1	ARM0866	Castel di Decima	via di Vallerano, 101.	112,93		1988
10	ASI	1	ARM0870	Castel di Decima	via di Vallerano, 101.	112,93		1988
11	ASI	1	ARM0871	Castel di Decima	via di Vallerano, 101.	112,93		1988
12	ASI	1	ARM0872	Castel di Decima	via di Vallerano, 101.	112,93		1988
13	ASI	1	ARM0874	Castel di Decima	via di Vallerano, 101.	112,93		1988
14	ASI	1	ARM0876	Castel di Decima	via di Vallerano, 101.	112,93		1988
15	ASI	1	ARM0878	Castel di Decima	via di Vallerano, 101.	112,93		1988
16	ASI	1	ARM0880	Castel di Decima	via di Vallerano, 101.	112,93		1988
17	ASI	1	ARM0882	Castel di Decima	via di Vallerano, 101.	112,93		1988
18	ASI	1	ARM0884	Castel di Decima	via di Vallerano, 101.	112,93		1988
19	ASI	1	ARM0886	Castel di Decima	via di Vallerano, 101.	112,93		1988
20	ASI	1	ARM0887	Castel di Decima	via di Vallerano, 101.	112,93		1988
21	ASI	1	ARM0888	Castel di Decima	via di Vallerano, 101.	112,93		1988
22	ASI	1	ARM0889	Castel di Decima	via di Vallerano, 101.	112,93		1988
23	ASI	1	ARM0890	Castel di Decima	via di Vallerano, 101.	112,93		1988
24	ASI	1	ARM0891	Castel di Decima	via di Vallerano, 101.	112,93		1988
25	ASI	1	ARM0894	Castel di Decima	via di Vallerano, 101.	112,93		1988
26	ASI	1	ARM0897	Castel di Decima	via di Vallerano, 101.	112,93		1988
27	ASI	1	ARM0898	Castel di Decima	via di Vallerano, 101.	112,93		1988
28	ASI	1	ARM0899	Castel di Decima	via di Vallerano, 101.	112,93		1988
29	ASI	1	ARM0900	Castel di Decima	via di Vallerano, 101.	112,93		1988
30	ASI	1	ARM0901	Castel di Decima	via di Vallerano, 101.	89,86		1988
31	ASI	1	ARM0902	Castel di Decima	via di Vallerano, 101.	81,87		1988
32	ASI	1	ARM0903	Castel di Decima	via di Vallerano, 101.	90,62		1988
33	ASI	1	ARM0904	Castel di Decima	via di Vallerano, 101.	89,86		1988
34	ASI	1	ARM0905	Castel di Decima	via di Vallerano, 101.	81,87		1988
35	ASI	1	ARM0906	Castel di Decima	via di Vallerano, 101.	90,62		1988
36	ASI	1	ARM0907	Castel di Decima	via di Vallerano, 101.	89,86		1988
37	ASI	1	ARM0908	Castel di Decima	via di Vallerano, 101.	81,87		1988
38	ASI	1	ARM0909	Castel di Decima	via di Vallerano, 101.	90,62		1988
39	ASI	1	ARM0910	Castel di Decima	via di Vallerano, 101.	89,86		1988
40	ASI	1	ARM0912	Castel di Decima	via di Vallerano, 101.	90,62		1988
41	ASI	1	ARM0915	Castel di Decima	via di Vallerano, 101.	90,62		1988
42	ASI	1	ARM0916	Castel di Decima	via di Vallerano, 101.	89,86		1988
43	ASI	1	ARM0917	Castel di Decima	via di Vallerano, 101.	81,87		1988
44	ASI	1	ARM0918	Castel di Decima	via di Vallerano, 101.	90,62		1988
45	ASI	1	ARM0919	Castel di Decima	via di Vallerano, 101.	89,86		1988
46	ASI	1	ARM0920	Castel di Decima	via di Vallerano, 101.	81,87		1988
47	ASI	1	ARM0921	Castel di Decima	via di Vallerano, 101.	90,62		1988

N°	classif.	status	codice alloggi	località	indirizzo	mq.	cal. catasto	anno costruz.
48	ASI	1	ARM0922	Castel di Decima	via di Vallerano, 101.	89,87		1988
49	ASI	1	ARM0923	Castel di Decima	via di Vallerano, 101.	81,87		1988
50	ASI	1	ARM0924	Castel di Decima	via di Vallerano, 101.	90,62		1988
51	ASI	1	ARM0925	Castel di Decima	via di Vallerano, 101.	89,86		1988
52	ASI	1	ARM0926	Castel di Decima	via di Vallerano, 101.	81,87		1988
53	ASI	1	ARM0927	Castel di Decima	via di Vallerano, 101.	90,62		1988
54	ASI	1	ARM0928	Castel di Decima	via di Vallerano, 101.	89,86		1988
55	ASI	1	ARM0929	Castel di Decima	via di Vallerano, 101.	81,87		1988
56	ASI	1	ARM0930	Castel di Decima	via di Vallerano, 101.	90,62		1988
57	ASI	1	ARM0931	Castel di Decima	via di Vallerano, 101.	89,86		1988
58	ASI	1	ARM0932	Castel di Decima	via di Vallerano, 101.	81,87		1988
59	ASI	1	ARM0934	Castel di Decima	via di Vallerano, 101.	89,86		1988
60	ASI	1	ARM0935	Castel di Decima	via di Vallerano, 101.	81,87		1988
61	ASI	1	ARM0936	Castel di Decima	via di Vallerano, 101.	90,62		1988
62	ASI	1	ARM0937	Castel di Decima	via di Vallerano, 101.	89,86		1988
63	ASI	1	ARM0938	Castel di Decima	via di Vallerano, 101.	81,87		1988
64	ASI	1	ARM0939	Castel di Decima	via di Vallerano, 101.	90,62		1988
65	ASI	1	ARM0940	Castel di Decima	via di Vallerano, 101.	89,86		1988
66	ASI	1	ARM0941	Castel di Decima	via di Vallerano, 101.	81,87		1988
67	ASI	1	ARM0942	Castel di Decima	via di Vallerano, 101.	90,62		1988
68	ASI	1	ARM0943	Castel di Decima	via di Vallerano, 101.	89,86		1988
69	ASI	1	ARM0944	Castel di Decima	via di Vallerano, 101.	81,87		1988
70	ASI	1	ARM0945	Castel di Decima	via di Vallerano, 101.	90,62		1988
71	ASI	1	ARM0946	Castel di Decima	via di Vallerano, 101.	89,86		1988
72	ASI	1	ARM0947	Castel di Decima	via di Vallerano, 101.	81,87		1988
73	ASI	1	ARM0949	Castel di Decima	via di Vallerano, 101.	89,86		1988
74	ASI	1	ARM0950	Castel di Decima	via di Vallerano, 101.	81,87		1988
75	ASI	1	ARM0951	Castel di Decima	via di Vallerano, 101.	90,62		1988
76	ASI	1	ARM0952	Castel di Decima	via di Vallerano, 101.	89,86		1988
77	ASI	1	ARM0953	Castel di Decima	via di Vallerano, 101.	81,87		1988
78	ASI	1	ARM0954	Castel di Decima	via di Vallerano, 101.	90,62		1988
79	ASI	1	ARM0956	Castel di Decima	via di Vallerano, 101.	81,87		1988
80	ASI	1	ARM0957	Castel di Decima	via di Vallerano, 101.	90,62		1988
81	ASI	1	ARM0958	Castel di Decima	via di Vallerano, 101.	89,86		1988
82	ASI	1	ARM0959	Castel di Decima	via di Vallerano, 101.	81,87		1988
83	ASI	1	ARM0960	Castel di Decima	via di Vallerano, 101.	90,62		1988
84	ASI	1	ARM0961	Castel di Decima	via di Vallerano, 101.	89,86		1988
85	ASI	1	ARM0962	Castel di Decima	via di Vallerano, 101.	81,87		1988
86	ASI	1	ARM0963	Castel di Decima	via di Vallerano, 101.	90,62		1988
87	ASI	1	ARM0964	Castel di Decima	via di Vallerano, 101.	89,86		1988
88	ASI	1	ARM0965	Castel di Decima	via di Vallerano, 101.	81,87		1988
89	ASI	1	ARM0967	Castel di Decima	via di Vallerano, 101.	89,86		1988
90	ASI	1	ARM0968	Castel di Decima	via di Vallerano, 101.	81,87		1988
91	ASI	1	ARM0969	Castel di Decima	via di Vallerano, 101.	90,62		1988
92	ASI	1	ARM0970	Castel di Decima	via di Vallerano, 101.	89,86		1988
93	ASI	1	ARM0972	Castel di Decima	via di Vallerano, 101.	90,62		1988
94	ASI	1	ARM0973	Castel di Decima	via di Vallerano, 101.	92,4		ante 78
95	ASI	1	ARM0974	Castel di Decima	via di Vallerano, 101.	77,59		ante 78
96	ASI	1	ARM0975	Castel di Decima	via di Vallerano, 101.	170		ante 78
97	ASI	1	ARM0976	Castel di Decima	via di Vallerano, 101.	200,75		1988
98	ASI	1	ARM0977	Castel di Decima	via di Vallerano, 101.	201		1988
99	ASI	1	ARM0978	Castel di Decima	via di Vallerano, 101.	201		1988
100	ASI	1	ARM0979	Centocelle	via di Centocelle, 251.	152,64		1990

N°	classif.	status	codice alloggi	località	indirizzo	mq.	cat. catasto	anno costruz.
101	ASI	1	ARM0980	Centocelle	via di Centocelle, 251.	152,53		1990
102	ASI	1	ARM0981	Centocelle	via di Centocelle, 251.	152,53		1990
103	ASI	1	ARM0982	Centocelle	via di Centocelle, 251.	152,53		1990
104	ASI	1	ARM0983	Centocelle	via di Centocelle, 251.	152,64		1990
105	ASI	1	ARM0984	Centocelle	via di Centocelle, 251.	152,6		1990
106	ASI	1	ARM0987	Centocelle	via di Centocelle, 251.	155,95		1990
107	ASI	1	ARM0988	Centocelle	via di Centocelle, 251.	155,85		1990
108	ASI	1	ARM0990	Centocelle	via di Centocelle, 251.	156,03		1990
109	ASI	1	ARM0993	Centocelle	via di Centocelle, 251.	134,7		1991
110	ASI	1	ARM0995	Centocelle	via di Centocelle, 251.	134,93		1991
111	ASI	1	ARM0996	Centocelle	via di Centocelle, 251.	134,59		1991
112	ASI	1	ARM0997	Centocelle	via di Centocelle, 251.	157,66		1990
113	ASI	1	ARM0998	Centocelle	via di Centocelle, 251.	156,95		1990
114	ASI	1	ARM0999	Centocelle	via di Centocelle, 251.	157,75		1990
115	ASI	1	ARM1000	Centocelle	via di Centocelle, 251.	157		1990
116	ASI	1	ARM1001	Centocelle	via di Centocelle, 251.	157,18		1990
117	ASI	1	ARM1002	Centocelle	via di Centocelle, 251.	157		1990
118	ASI	1	ARM1004	Centocelle	via di Centocelle, 251.	157,36		1990
119	ASI	1	ARM1005	Centocelle	via di Centocelle, 251.	158,53		1990
120	ASI	1	ARM1006	Centocelle	via di Centocelle, 251.	157,61		1990
121	ASI	1	ARM1007	Centocelle	via di Centocelle, 251.	158,58		1990
122	ASI	1	ARM1008	Centocelle	via di Centocelle, 251.	157,36		1990
123	ASI	1	ARM1009	Centocelle	via di Centocelle, 251.	146,47		1990
124	ASI	1	ARM1010	Centocelle	via di Centocelle, 251.	118,38		1990
125	ASI	1	ARM1012	Centocelle	via di Centocelle, 251.	140,74		1990
126	ASI	1	ARM1013	Centocelle	via di Centocelle, 251.	109,42		1990
127	ASI	1	ARM1014	Centocelle	via di Centocelle, 251.	110,23		1990
128	ASI	1	ARM1015	Centocelle	via di Centocelle, 251.	140,27		1990
129	ASI	1	ARM1016	Centocelle	via di Centocelle, 251.	107,34		1990
130	ASI	1	ARM1017	Centocelle	via di Centocelle, 251.	107,67		1990
131	ASI	1	ARM1018	Centocelle	via di Centocelle, 251.	138,84		1992
132	ASI	1	ARM1019	Centocelle	via di Centocelle, 251.	109,38		1992
133	ASI	1	ARM1020	Centocelle	via di Centocelle, 251.	112,97		1992
134	ASI	1	ARM1021	Centocelle	via di Centocelle, 251.	137,49		1992
135	ASI	1	ARM1022	Centocelle	via di Centocelle, 251.	108		1992
136	ASI	1	ARM1023	Centocelle	via di Centocelle, 251.	113,94		1992
137	ASI	1	ARM1024	Centocelle	via di Centocelle, 251.	137,64		1992
138	ASI	1	ARM1025	Centocelle	via di Centocelle, 251.	106,71		1992
139	ASI	1	ARM1029	Centocelle	via di Centocelle, 251.	133,88		1992
140	ASI	1	ARM1030	Centocelle	via di Centocelle, 251.	105,11		1992
141	ASI	1	ARM1031	Centocelle	via di Centocelle, 251.	109,93		1992
142	ASI	1	ARM1034	Centocelle	via di Centocelle, 251.	110,68		1990
143	ASI	1	ARM1035	Centocelle	via di Centocelle, 251.	139,44		1990
144	ASI	1	ARM1036	Centocelle	via di Centocelle, 251.	109,03		1990
145	ASI	1	ARM1037	Centocelle	via di Centocelle, 251.	109,42		1990
146	ASI	1	ARM1038	Centocelle	via di Centocelle, 251.	139,01		1990
147	ASI	1	ARM1039	Centocelle	via di Centocelle, 251.	116,7		1990
148	ASI	1	ARM1040	Centocelle	via di Centocelle, 251.	121,81		1990
149	ASI	1	ARM1041	Centocelle	via di Centocelle, 251.	96,76		1992
150	ASI	1	ARM1042	Centocelle	via di Centocelle, 251.	73,77		1992
151	ASI	1	ARM1043	Centocelle	via di Centocelle, 251.	88		1992
152	ASI	1	ARM1044	Centocelle	via di Centocelle, 251.	100,25		1992
153	ASI	1	ARM1045	Centocelle	via di Centocelle, 251.	65,53		1992

N°	classif.	status	codice alloggi	località	indirizzo	mq.	cat. catasto	anno costruz.
154	ASI	1	ARM1046	Centocelle	via di Centocelle, 251.	129,65		1992
155	ASI	1	ARM1047	Centocelle	via di Centocelle, 251.	104,55		1992
156	ASI	1	ARM1048	Centocelle	via di Centocelle, 251.	117,04		1992
157	ASI	1	ARM1049	Centocelle	via di Centocelle, 251.	130,68		1992
158	ASI	1	ARM1050	Centocelle	via di Centocelle, 251.	105,21		1992
159	ASI	1	ARM1052	Centocelle	via di Centocelle, 251.	131,4		1992
160	ASI	1	ARM1053	Centocelle	via di Centocelle, 251.	105,45		1992
161	ASI	1	ARM1054	Centocelle	via di Centocelle, 251.	109,13		1992
162	ASI	1	ARM1055	Centocelle	via di Centocelle, 251.	67,23		1992
163	ASI	1	ARM1056	Centocelle	via di Centocelle, 251.	96,98		1992
164	ASI	1	ARM1057	Centocelle	via di Centocelle, 251.	88,23		1992
165	ASI	1	ARM1058	Centocelle	via di Centocelle, 251.	75,62		1992
166	ASI	1	ARM1059	Centocelle	via di Centocelle, 251.	96,95		1992
167	ASI	1	ARM1060	Centocelle	via di Centocelle, 251.	130,15		1992
168	ASI	1	ARM1061	Centocelle	via di Centocelle, 251.	104,42		1992
169	ASI	1	ARM1062	Centocelle	via di Centocelle, 251.	109,28		1992
170	ASI	1	ARM1064	Centocelle	via di Centocelle, 251.	104,05		1992
171	AST	1	ARM1065	Centocelle	via di Centocelle, 251.	107,71		1992
172	ASI	1	ARM1066	Centocelle	via di Centocelle, 251.	137,59		1992
173	ASI	1	ARM1067	Centocelle	via di Centocelle, 251.	103,35		1992
174	AST	1	ARM1068	Centocelle	via di Centocelle, 251.	106,72		1992
175	ASI	1	ARM1070	Centocelle	via di Centocelle, 251.	107,99		1992
176	ASI	1	ARM1071	Centocelle	via di Centocelle, 251.	108,26		1992
177	ASI	1	ARM1072	Centocelle	via di Centocelle, 251.	132,45		1992
178	ASI	1	ARM1073	Centocelle	via di Centocelle, 251.	107,85		1992
179	ASI	1	ARM1074	Centocelle	via di Centocelle, 251.	107,9		1992
180	ASI	1	ARM1075	Centocelle	via di Centocelle, 251.	134,42		1992
181	ASI	1	ARM1076	Centocelle	via di Centocelle, 251.	108,64		1992
182	ASI	1	ARM1077	Centocelle	via di Centocelle, 251.	109,07		1992
183	ASI	1	ARM1078	Centocelle	via di Centocelle, 251.	131,03		1991
184	ASI	1	ARM1079	Centocelle	via di Centocelle, 251.	106,93		1991
185	ASI	1	ARM1080	Centocelle	via di Centocelle, 251.	108,02		1991
186	ASI	1	ARM1081	Centocelle	via di Centocelle, 251.	132,36		1991
187	ASI	1	ARM1082	Centocelle	via di Centocelle, 251.	107,69		1991
188	ASI	1	ARM1083	Centocelle	via di Centocelle, 251.	108,12		1991
189	ASI	1	ARM1084	Centocelle	via di Centocelle, 251.	134,03		1991
190	ASI	1	ARM1085	Centocelle	via di Centocelle, 251.	107,63		1991
191	ASI	1	ARM1086	Centocelle	via di Centocelle, 251.	108,71		1992
192	ASI	1	ARM1087	Centocelle	via di Centocelle, 251.	137,42		1992
193	ASI	1	ARM1088	Centocelle	via di Centocelle, 251.	109,97		1992
194	ASI	1	ARM1089	Centocelle	via di Centocelle, 251.	113,04		1992
195	ASI	1	ARM1091	Centocelle	via di Centocelle, 251.	108,4		1992
196	ASI	1	ARM1092	Centocelle	via di Centocelle, 251.	114,04		1992
197	ASI	1	ARM1093	Centocelle	via di Centocelle, 251.	135,13		1992
198	ASI	1	ARM1094	Centocelle	via di Centocelle, 251.	106,91		1992
199	ASI	1	ARM1096	Centocelle	via di Centocelle, 251.	138,97		1992
200	ASI	1	ARM1097	Centocelle	via di Centocelle, 251.	109,97		1992
201	ASI	1	ARM1098	Centocelle	via di Centocelle, 251.	113,85		1992
202	ASI	1	ARM1099	Centocelle	via di Centocelle, 251.	136,47		1992
203	ASI	1	ARM1100	Centocelle	via di Centocelle, 251.	108,47		1992
204	ASI	1	ARM1101	Centocelle	via di Centocelle, 251.	114,89		1992
205	ASI	1	ARM1102	Centocelle	via di Centocelle, 251.	136,83		1992
206	ASI	1	ARM1103	Centocelle	via di Centocelle, 251.	106,75		1992

N°	classif.	status	codice alloggi	località	indirizzo	mq.	cat. catasto	anno costruz.
207	ASI	1	ARM1104	Centocelle	via di Centocelle, 251.	111,13		1992
208	ASI	1	ARM1107	Centocelle	via di Centocelle, 251.	112,35		1992
209	ASI	1	ARM1108	Centocelle	via di Centocelle, 251.	136,22		1992
210	ASI	1	ARM1109	Centocelle	via di Centocelle, 251.	107,52		1992
211	ASI	1	ARM1110	Centocelle	via di Centocelle, 251.	113,53		1992
212	ASI	1	ARM1111	Centocelle	via di Centocelle, 251.	136,08		1992
213	ASI	1	ARM1112	Centocelle	via di Centocelle, 251.	106,11		1992
214	ASI	1	ARM1113	Centocelle	via di Centocelle, 251.	109,99		1992
215	ASI	1	ARM1116	Ciampino	Sedime Aeroportuale	251,08		ante 78
216	AST	1	ARM1117	Ciampino	via Appia Nuova, 1481	104,33		ante 78
217	AST	1	ARM1118	Ciampino	via Appia Nuova, 1481	89,40		ante 78
218	AST	1	ARM1119	Ciampino	via Appia Nuova, 1481	96,27		ante 78
219	ASI	1	ARM1120	Ciampino	via Appia Nuova, 1481	78,44		ante 78
220	ASI	1	ARM1123	Ciampino	via Appia Nuova, 1481	97,15		ante 78
221	ASI	1	ARM1125	Ciampino	via Appia Nuova, 1481	104,07		1986
222	ASI	1	ARM1126	Ciampino	via Appia Nuova, 1481	98,29		1986
223	ASI	1	ARM1127	Ciampino	via Appia Nuova, 1481	99		1986
224	ASI	1	ARM1128	Ciampino	via Appia Nuova, 1481	102,07		1986
225	ASI	1	ARM1129	Ciampino	via Appia Nuova, 1481	94,30		1986
226	ASI	1	ARM1130	Ciampino	via Appia Nuova, 1481	101,19		1986
227	ASI	1	ARM1131	Ciampino	via Appia Nuova, 1481	101,84		1986
228	ASI	1	ARM1132	Ciampino	via Appia Nuova, 1481	98,42		1986
229	ASI	1	ARM1133	Ciampino	via Appia Nuova, 1481	99,58		1986
230	ASI	1	ARM1136	Ciampino	Sedime Aeroportuale	307,46		ante 78
231	ASI	1	ARM1137	Ciampino	Sedime Aeroportuale	223,41		ante 78
232	ASI	1	ARM1138	Ciampino	Sedime Aeroportuale	142,48		ante 78
233	ASI	1	ARM1139	Ciampino	Sedime Aeroportuale	255,55		ante 78
234	ASI	1	ARM1140	Ciampino	Sedime Aeroportuale	299,50		ante 78
235	AST	1	ARM1142	Ciampino	via Mura dei Francesi, 195.	69,20		1980
236	ASI	1	ARM1143	Ciampino	via Mura dei Francesi, 195.	65,43		1980
237	AST	1	ARM1144	Ciampino	via Mura dei Francesi, 195.	71,48		1980
238	ASI	1	ARM1145	Ciampino	via Mura dei Francesi, 195.	96,06		1980
239	ASI	1	ARM1146	Ciampino	via Mura dei Francesi, 195.	94,08		1980
240	ASI	1	ARM1147	Ciampino	via Mura dei Francesi, 195.	65,48		1980
241	ASI	1	ARM1148	Ciampino	via Mura dei Francesi, 195.	68,70		1980
242	ASI	1	ARM1149	Ciampino	via Mura dei Francesi, 195.	95,30		1980
243	ASI	1	ARM1151	Ciampino	via Mura dei Francesi, 195.	115,06		1980
244	ASI	1	ARM1154	Ciampino	via Mura dei Francesi, 195.	68,18		1980
245	AST	1	ARM1155	Ciampino	via Mura dei Francesi, 195.	68,70		1980
246	ASI	1	ARM1156	Ciampino	via Mura dei Francesi, 195.	98,18		1980
247	ASI	1	ARM1157	Ciampino	via Mura dei Francesi, 195.	93,69		1980
248	ASI	1	ARM1158	Ciampino	via Mura dei Francesi, 195.	68,95		1980
249	ASI	1	ARM1159	Ciampino	via Mura dei Francesi, 195.	65,52		1980
250	AST	1	ARM1160	Ciampino	via Mura dei Francesi, 195.	69		1980
251	ASI	1	ARM1163	Ciampino	via Mura dei Francesi, 195.	65,31		1980
252	ASI	1	ARM1164	Ciampino	via Mura dei Francesi, 195.	67,95		1980
253	ASI	1	ARM1168	Ciampino	via Mura dei Francesi, 195.	61,68		1980
254	ASI	1	ARM1172	Ciampino	via Mura dei Francesi, 195.	94,06		1980
255	ASI	1	ARM1174	Ciampino	via Mura dei Francesi, 195.	105,64		1980
256	ASI	1	ARM1175	Ciampino	via Mura dei Francesi, 195.	103,42		1980
257	ASI	1	ARM1176	Ciampino	via Mura dei Francesi, 195.	96,19		1980
258	ASI	1	ARM1177	Ciampino	via Mura dei Francesi, 195.	97,26		1980
259	ASI	1	ARM1179	Ciampino	via Mura dei Francesi, 195.	96,19		1980

N°	classif.	status	codice alloggi	località	indirizzo	mq.	cat. catasto	anno costruz.
260	ASI	1	ARM1180	Ciampino	via Mura dei Francesi, 195.	96,87		1980
261	ASI	1	ARM1181	Ciampino	via Mura dei Francesi, 195.	96,09		1980
262	ASI	1	ARM1182	Ciampino	via Mura dei Francesi, 195.	66,50		1980
263	AST	1	ARM1183	Ciampino	via Mura dei Francesi, 195.	92,92		1980
264	ASI	1	ARM1184	Ciampino	via Mura dei Francesi, 195.	111,13		1980
265	ASI	1	ARM1187	Ciampino	via Mura dei Francesi, 195.	95,60		1980
266	ASI	1	ARM1188	Ciampino	via Mura dei Francesi, 195.	97,11		1980
267	ASI	1	ARM1192	Ciampino	via Mura dei Francesi, 195.	92,92		1980
268	ASI	1	ARM1195	Ciampino	via Mura dei Francesi, 195.	111,73		1980
269	ASI	1	ARM1196	Ciampino	via Mura dei Francesi, 195.	98,16		1980
270	ASI	1	ARM1197	Ciampino	via Mura dei Francesi, 195.	92,84		1980
271	ASI	1	ARM1198	Ciampino	via Mura dei Francesi, 195.	108,72		1980
272	ASI	1	ARM1199	Ciampino	via Mura dei Francesi, 195.	109,89		1980
273	AST	1	ARM1200	Ciampino	via Mura dei Francesi, 195.	71,70		1980
274	ASI	1	ARM1201	Ciampino	via Mura dei Francesi, 195.	113,56		1980
275	ASI	1	ARM1202	Ciampino	via Mura dei Francesi, 195.	97,15		1980
276	ASI	1	ARM1203	Ciampino	via Mura dei Francesi, 195.	92,02		1980
277	AST	1	ARM1204	Ciampino	via Mura dei Francesi, 195.	111,87		1980
278	ASI	1	ARM1205	Ciampino	via Mura dei Francesi, 195.	97,11		1980
279	ASI	1	ARM1856	Ciampino	Sedime Aeroportuale	186,46		ante 78
280	AST	1	ARM1859	Ciampino	Sedime Aeroportuale	110		1948
281	ASI	1	ARM1862	Ciampino	via Mura dei Francesi, 195.	67,59		1980
282	ASI	1	ARM1210	Fiumicino	Sedime 6° deposito	120	H	54 Rist 92
283	AST	1	ARM1211	Fiumicino	Sedime 6° deposito	64	H	54 Rist 92
284	ASI	1	ARM1208	Fiumicino	Sedime 6° deposito	87	H	54 Rist 92
285	ASI	1	ARM1209	Fiumicino	Sedime 6° deposito	87	H	54 Rist 92
286	AST	1	ARM1212	Fiumicino	Sedime 6° deposito	64	H	54 Rist 92
287	AST	1	ARM1216	Fiumicino	Sedime 6° deposito	65	H	54 Rist 92
288	ASI	1	ARM1218	Forte Appia	via Appia Antica, 258.	115	A3	ante 78
289	ASI	1	ARM1219	Forte Appia	via Appia Antica, 258.	84	A3	ante 78
290	ASI	1	ARM1221	Forte Appia	via Appia Antica, 258.	83	A3	ante 78
291	ASI	1	ARM1868	Forte Appia	via Appia Antica, 258.	86,73	A3	ante 78
292	ASI	1	ARM1869	Forte Appia	via Appia Antica, 258.	118,65	A3	ante 78
293	ASI	1	ARM1223	Guidonia	Bagni di Tivoli	93	A2	ante 78
294	ASI	1	ARM1225	Guidonia	Sedime Aeroportuale	115		1991
295	ASI	1	ARM1226	Guidonia	Sedime Aeroportuale	90		1991
296	ASI	1	ARM1227	Guidonia	Sedime Aeroportuale	90		1991
297	ASI	1	ARM1228	Guidonia	Sedime Aeroportuale	115		1991
298	ASI	1	ARM1229	Guidonia	Sedime Aeroportuale	90		1991
299	ASI	1	ARM1230	Guidonia	Sedime Aeroportuale	90		1991
300	ASI	1	ARM1231	Guidonia	Sedime Aeroportuale	115		1991
301	ASI	1	ARM1232	Guidonia	Sedime Aeroportuale	90		1991
302	ASI	1	ARM1233	Guidonia	Sedime Aeroportuale	90		1991
303	ASI	1	ARM1234	Guidonia	Sedime Aeroportuale	115		1991
304	ASI	1	ARM1235	Guidonia	Sedime Aeroportuale	90		1991
305	ASI	1	ARM1236	Guidonia	Sedime Aeroportuale	90		1991
306	ASI	1	ARM1237	Guidonia	Sedime Aeroportuale	115		1991
307	ASI	1	ARM1238	Guidonia	Sedime Aeroportuale	90		1991
308	ASI	1	ARM1239	Guidonia	Sedime Aeroportuale	90		1991
309	ASI	1	ARM1240	Guidonia	Sedime Aeroportuale	115		1991
310	ASI	1	ARM1241	Guidonia	Sedime Aeroportuale	90		1991
311	ASI	1	ARM1242	Guidonia	Sedime Aeroportuale	90		1991
312	ASI	1	ARM1243	Guidonia	Sedime Aeroportuale	115		1991

N°	classif.	status	codice alloggi	località	indirizzo	mq.	cat. catasto	anno costruz.
313	ASI	1	ARM1244	Guidonia	Sedime Aeroportuale	90		1991
314	ASI	1	ARM1245	Guidonia	Sedime Aeroportuale	90		1991
315	ASI	1	ARM1246	Guidonia	Sedime Aeroportuale	115		1991
316	ASI	1	ARM1247	Guidonia	Sedime Aeroportuale	90		1991
317	ASI	1	ARM1248	Guidonia	Sedime Aeroportuale	90		1991
318	ASI	1	ARM1249	Guidonia	Sedime Aeroportuale	115		1991
319	ASI	1	ARM1250	Guidonia	Sedime Aeroportuale	90		1991
320	ASI	1	ARM1251	Guidonia	Sedime Aeroportuale	90		1991
321	ASI	1	ARM1252	Guidonia	Sedime Aeroportuale	120		1987
322	ASI	1	ARM1253	Guidonia	Sedime Aeroportuale	120		1987
323	ASI	1	ARM1254	Guidonia	Sedime Aeroportuale	120		1987
324	ASI	1	ARM1255	Guidonia	Sedime Aeroportuale	120		1987
325	ASI	1	ARM1256	Guidonia	Sedime Aeroportuale	120		1987
326	ASI	1	ARM1257	Guidonia	Sedime Aeroportuale	120		1987
327	ASI	1	ARM1258	Guidonia	Sedime Aeroportuale	120		1987
328	ASI	1	ARM1259	Guidonia	Sedime Aeroportuale	120		1987
329	ASI	1	ARM1260	Guidonia	Sedime Aeroportuale	120		1987
330	ASI	1	ARM1261	Guidonia	Sedime Aeroportuale	120		1987
331	ASI	1	ARM1262	Guidonia	Sedime Aeroportuale	120		1987
332	ASI	1	ARM1263	Guidonia	Sedime Aeroportuale	120		1987
333	ASI	1	ARM1264	Guidonia	Sedime Aeroportuale	200		1987
334	ASI	1	ARM1265	Guidonia	Sedime Aeroportuale	200		1987
335	ASI	1	ARM1266	Guidonia	Sedime Aeroportuale	200		1987
336	ASI	1	ARM1267	Guidonia	Sedime Aeroportuale	200		1987
337	ASI	1	ARM1268	Guidonia	Sedime Aeroportuale	200		1987
338	ASI	1	ARM1269	Guidonia	Sedime Aeroportuale	200		1987
339	ASI	1	ARM1270	Guidonia	Sedime Aeroportuale	90		1990
340	ASI	1	ARM1271	Guidonia	Sedime Aeroportuale	90		1990
341	ASI	1	ARM1272	Guidonia	Sedime Aeroportuale	90		1990
342	ASI	1	ARM1273	Guidonia	Sedime Aeroportuale	90		1990
343	ASI	1	ARM1274	Guidonia	Sedime Aeroportuale	90		1990
344	ASI	1	ARM1275	Guidonia	Sedime Aeroportuale	90		1990
345	ASI	1	ARM1276	Guidonia	Sedime Aeroportuale	90		1990
346	ASI	1	ARM1277	Guidonia	Sedime Aeroportuale	90		1990
347	ASI	1	ARM1278	Guidonia	Sedime Aeroportuale	90		1990
348	ASI	1	ARM1279	Guidonia	Sedime Aeroportuale	130		1990
349	ASI	1	ARM1280	Guidonia	Sedime Aeroportuale	130		1990
350	ASI	1	ARM1282	Guidonia	Sedime Aeroportuale	130		1990
351	ASI	1	ARM1283	Guidonia	Sedime Aeroportuale	130		1990
352	ASI	1	ARM1284	Guidonia	Sedime Aeroportuale	130		1990
353	ASI	1	ARM1285	Guidonia	Sedime Aeroportuale	90		1990
354	ASI	1	ARM1286	Guidonia	Sedime Aeroportuale	90		1990
355	ASI	1	ARM1287	Guidonia	Sedime Aeroportuale	90		1990
356	ASI	1	ARM1288	Guidonia	Sedime Aeroportuale	90		1990
357	ASI	1	ARM1289	Guidonia	Sedime Aeroportuale	90		1990
358	ASI	1	ARM1290	Guidonia	Sedime Aeroportuale	90		1990
359	ASI	1	ARM1291	Guidonia	Sedime Aeroportuale	90		1990
360	ASI	1	ARM1292	Guidonia	Sedime Aeroportuale	90		1990
361	ASI	1	ARM1293	Guidonia	Sedime Aeroportuale	90		1990
362	ASI	1	ARM1294	Guidonia	Sedime Aeroportuale	130		1990
363	ASI	1	ARM1295	Guidonia	Sedime Aeroportuale	130		1990
364	ASI	1	ARM1296	Guidonia	Sedime Aeroportuale	130		1990
365	ASI	1	ARM1297	Guidonia	Sedime Aeroportuale	130		1990

N°	classif.	status	codice alloggi	località	indirizzo	mq.	cat. catasto	anno costruz.
366	ASI	1	ARM1298	Guidonia	Sedime Aeroportuale	130		1990
367	ASI	1	ARM1299	Guidonia	Sedime Aeroportuale	130		1990
368	AST	1	ARM1300	Guidonia	Sedime Aeroportuale	130		1990
369	AST	1	ARM1301	Guidonia	Sedime Aeroportuale	130		1990
370	ASI	1	ARM1302	Guidonia	Sedime Aeroportuale	130		1990
371	ASI	1	ARM1303	Guidonia	Sedime Aeroportuale	130		1990
372	ASI	1	ARM1304	Guidonia	Sedime Aeroportuale	130		1990
373	ASI	1	ARM1305	Guidonia	Sedime Aeroportuale	130		1990
374	ASI	1	ARM1306	Guidonia	Sedime Aeroportuale	130		1990
375	ASI	1	ARM1307	Guidonia	Sedime Aeroportuale	130		1990
376	ASI	1	ARM1308	Guidonia	Sedime Aeroportuale	130		1990
377	ASI	1	ARM1309	Guidonia	Sedime Aeroportuale	130		1990
378	ASI	1	ARM1310	Guidonia	Sedime Aeroportuale	130		1990
379	ASI	1	ARM1311	Guidonia	Sedime Aeroportuale	130		1990
380	ASI	1	ARM1312	Guidonia	Sedime Aeroportuale	130		1990
381	ASI	1	ARM1313	Guidonia	Sedime Aeroportuale	130		1990
382	ASI	1	ARM1314	Guidonia	Sedime Aeroportuale	130		1990
383	ASI	1	ARM1315	Guidonia	Sedime Aeroportuale	130		1990
384	ASI	1	ARM1316	Guidonia	Sedime Aeroportuale	130		1990
385	ASI	1	ARM1317	Guidonia	Sedime Aeroportuale	130		1990
386	ASI	1	ARM1318	Guidonia	Sedime Aeroportuale	130		1990
387	AST	1	ARM1319	Guidonia	Sedime Aeroportuale	130		1990
388	AST	1	ARM1320	Guidonia	Sedime Aeroportuale	130		1990
389	AST	1	ARM1322	Guidonia	Sedime Aeroportuale	130		1990
390	ASI	1	ARM1323	Guidonia	Sedime Aeroportuale	130		1990
391	ASI	1	ARM1324	Guidonia	Sedime Aeroportuale	115		1991
392	ASI	1	ARM1325	Guidonia	Sedime Aeroportuale	90		1991
393	ASI	1	ARM1326	Guidonia	Sedime Aeroportuale	90		1991
394	ASI	1	ARM1327	Guidonia	Sedime Aeroportuale	115		1991
395	ASI	1	ARM1328	Guidonia	Sedime Aeroportuale	90		1991
396	ASI	1	ARM1329	Guidonia	Sedime Aeroportuale	90		1991
397	ASI	1	ARM1330	Guidonia	Sedime Aeroportuale	115		1991
398	ASI	1	ARM1331	Guidonia	Sedime Aeroportuale	90		1991
399	ASI	1	ARM1332	Guidonia	Sedime Aeroportuale	90		1991
400	ASI	1	ARM1333	Guidonia	Sedime Aeroportuale	74		ante 78
401	ASI	1	ARM1343	Guidonia	via Ferrari, 2.	91	A7	ante 78
402	ASI	1	ARM1348	Guidonia	via Roma, 2.	87	A7	ante 78
403	ASI	1	ARM1349	Guidonia	via Roma, 2.	87	A7	ante 78
404	ASI	1	ARM1352	Guidonia	via Roma, 6.	77	A7	ante 78
405	ASI	1	ARM1358	Guidonia	via Ulivelli, 1.	77	A7	ante 78
406	ASI	1	ARM1361	M.Cavo Rocca di Papa	via S. Francesco, 8	119		78 Rist 94
407	ASI	1	ARM1874	M.Cavo Rocca di Papa	via S. Francesco, 9	85		79 Rist 94
408	ASI	1	ARM1360	M.Cavo-Rocca di Papa	via S. Francesco, 8	127		78 Rist 94
409	ASI	1	ARM1362	Montecavo	Sedime COSMA	65		1979
410	ASI	1	ARM1363	Monterotondo	via F. Turati, 195	300		
411	AST	1	ARM1364	Ostia Lido	via delle Baleari, 3.	106,5	A3	1959
412	AST	1	ARM1365	Ostia Lido	via delle Baleari, 3.	106,5	A3	1959
413	ASI	1	ARM1367	Ostia Lido	via delle Baleari, 3.	74,72	A3	1959
414	AST	1	ARM1368	Ostia Lido	via delle Baleari, 3.	81,6	A3	1959
415	AST	1	ARM1370	Ostia Lido	via delle Baleari, 3.	74,4	A3	1959
416	AST	1	ARM1372	Ostia Lido	via delle Baleari, 3.	80,1	A3	1959
417	ASI	1	ARM1382	Ostia Lido	via delle Baleari, 3.	81,3	A3	1959
418	AST	1	ARM1383	Ostia Lido	via delle Baleari, 3.	74,4	A3	1959

N°	classif.	status	codice alloggi	località	indirizzo	mq.	cat. catasto	anno costruz.
419	AST	1	ARM1384	Ostia Lido	via delle Baleari, 3.	74,7	A3	1959
420	AST	1	ARM1387	Ostia Lido	via delle Baleari, 3.	74,7	A3	1959
421	AST	1	ARM1398	Ostia Lido	via delle Baleari, 3.	80,1	A3	1959
422	AST	1	ARM1412	Ostia Lido	via delle Baleari, 3.	77,6	A3	1959
423	AST	1	ARM1414	Ostia Lido	via delle Baleari, 3.	54,7	A3	1959
424	AST	1	ARM1426	Ostia Lido	via delle Baleari, 3.	65,7	A3	1959
425	AST	1	ARM1427	Ostia Lido	via delle Baleari, 3.	52,4	A3	1959
426	AST	1	ARM1431	Ostia Lido	via delle Baleari, 3.	52,4	A3	1959
427	AST	1	ARM1434	Ostia Lido	via delle Baleari, 3.	74,2	A3	1959
428	AST	1	ARM1439	Ostia Lido	via delle Baleari, 3.	52,69	A3	1959
429	ASI	1	ARM1442	Ostia Lido	via delle Baleari, 3.	54,73	A3	1959
430	ASI	1	ARM1444	Ostia Lido	via delle Baleari, 3.	76,81	A3	1959
431	AST	1	ARM1447	Ostia Lido	via delle Baleari, 3.	58,36	A3	1959
432	ASI	1	ARM1448	Ostia Lido	via delle Baleari, 3.	76,83	A3	1959
433	ASI	1	ARM1449	Ostia Lido	via delle Baleari, 3.	54,73	A3	1959
434	AST	1	ARM1451	Ostia Lido	via delle Baleari, 3.	50,87	A3	1959
435	AST	1	ARM1453	Ostia Lido	via delle Baleari, 3.	52,42	A3	1959
436	ASI	1	ARM1461	Ostia Lido	via delle Baleniere, 258.	112	A3	60 Rist 90
437	ASI	1	ARM1463	Ostia Lido	via delle Baleniere, 258.	112	A3	60 Rist 90
438	ASI	1	ARM1464	Ostia Lido	via delle Baleniere, 258.	112	A3	60 Rist 90
439	ASI	1	ARM1465	Ostia Lido	via delle Baleniere, 258.	112	A3	60 Rist 90
440	ASI	1	ARM1466	Ostia Lido	via delle Baleniere, 258.	112	A3	60 Rist 90
441	ASI	1	ARM1467	Ostia Lido	via delle Baleniere, 258.	112	A3	60 Rist 92
442	ASI	1	ARM1854	Ostia Lido	via delle Baleari, 3.	80,14	A3	1959
443	ASI	1	ARM1482	Roma	via delle Cave, 114.	84,33	A2	ante 78
444	ASI	1	ARM1484	Roma	via delle Cave, 114.	77,53	A2	ante 78
445	ASI	1	ARM1488	Roma	via delle Cave, 114.	77,45	A2	ante 78
446	ASI	1	ARM1489	Roma	via delle Cave, 114.	84,79	A2	ante 78
447	ASI	1	ARM1490	Roma	via delle Cave, 114.	73,92	A2	ante 78
448	ASI	1	ARM1491	Roma	via delle Cave, 114.	75,05	A2	ante 78
449	ASI	1	ARM1492	Roma	via delle Cave, 114.	60,59	A2	ante 78
450	ASI	1	ARM1494	Roma	via della Pisana, 370.	109,13	A2	1982
451	ASI	1	ARM1495	Roma	via della Pisana, 370.	110,17	A2	1982
452	ASI	1	ARM1496	Roma	via della Pisana, 370.	100,02	A2	1982
453	AST	1	ARM1497	Roma	via della Pisana, 370.	108,79	A2	1982
454	ASI	1	ARM1498	Roma	via della Pisana, 370.	110,18	A2	1982
455	ASI	1	ARM1499	Roma	via della Pisana, 370.	99,87	A2	1982
456	ASI	1	ARM1500	Roma	via della Pisana, 370.	108,75	A2	1982
457	ASI	1	ARM1501	Roma	via della Pisana, 370.	110,25	A2	1982
458	ASI	1	ARM1503	Roma	via della Pisana, 370.	108,71	A2	1982
459	ASI	1	ARM1504	Roma	via della Pisana, 370.	110,26	A2	1982
460	AST	1	ARM1505	Roma	via della Pisana, 370.	110,18	A2	1982
461	ASI	1	ARM1506	Roma	via della Pisana, 370.	99,93	A2	1982
462	ASI	1	ARM1507	Roma	via della Pisana, 370.	99,51	A2	1982
463	ASI	1	ARM1512	Roma	via della Pisana, 370.	109,63	A2	1982
464	ASI	1	ARM1513	Roma	via della Pisana, 370.	99,38	A2	1982
465	ASI	1	ARM1516	Roma	via della Pisana, 370.	110,18	A2	1982
466	ASI	1	ARM1517	Roma	via della Pisana, 370.	99,94	A2	1982
467	ASI	1	ARM1519	Roma	via della Pisana, 370.	110,12	A2	1982
468	ASI	1	ARM1520	Roma	via della Pisana, 370.	99,94	A2	1982
469	ASI	1	ARM1522	Roma	via della Pisana, 370.	110,22	A2	1982
470	ASI	1	ARM1523	Roma	via della Pisana, 370.	99,94	A2	1982
471	ASI	1	ARM1525	Roma	via della Pisana, 370.	112,42	A2	1982

N°	classif.	status	codice alloggi	località	indirizzo	mq.	cat. catasto	anno costruz.
472	ASI	1	ARM1528	Roma	via della Pisana, 370.	99,68	A2	1982
473	ASI	1	ARM1530	Roma	via della Pisana, 370.	110,95	A2	1982
474	ASI	1	ARM1531	Roma	via della Pisana, 370.	100,02	A2	1982
475	ASI	1	ARM1533	Roma	via della Pisana, 370.	109,59	A2	1982
476	ASI	1	ARM1534	Roma	via della Pisana, 370.	99,29	A2	1982
477	ASI	1	ARM1535	Roma	via della Pisana, 370.	107,81	A2	1982
478	ASI	1	ARM1536	Roma	via della Pisana, 370.	108,34	A2	1982
479	ASI	1	ARM1537	Roma	via della Pisana, 370.	110,29	A2	1982
480	AST	1	ARM1538	Roma	via della Pisana, 370.	99,41	A2	1982
481	ASI	1	ARM1540	Roma	via della Pisana, 370.	110,28	A2	1982
482	ASI	1	ARM1541	Roma	via della Pisana, 370.	98,84	A2	1982
483	AST	1	ARM1542	Roma	via della Pisana, 370.	108,27	A2	1982
484	ASI	1	ARM1544	Roma	via della Pisana, 370.	99,79	A2	1982
485	ASI	1	ARM1545	Roma	via della Pisana, 370.	108,28	A2	1982
486	ASI	1	ARM1547	Roma	via della Pisana, 370.	110,16	A2	1982
487	ASI	1	ARM1548	Roma	via della Pisana, 370.	99,59	A2	1982
488	ASI	1	ARM1549	Roma	via della Pisana, 370.	99,23	A2	1982
489	ASI	1	ARM1550	Roma	via della Pisana, 370.	108,57	A2	1982
490	ASI	1	ARM1551	Roma	via della Pisana, 370.	110,23	A2	1982
491	ASI	1	ARM1552	Roma	via della Pisana, 370.	98,95	A2	1982
492	ASI	1	ARM1554	Roma	via della Pisana, 370.	109,99	A2	1982
493	ASI	1	ARM1555	Roma	via della Pisana, 370.	98,36	A2	1982
494	ASI	1	ARM1560	Roma	via della Pisana, 370.	107,78	A2	1982
495	ASI	1	ARM1561	Roma	via della Pisana, 370.	110,04	A2	1982
496	ASI	1	ARM1562	Roma	via della Pisana, 370.	99,09	A2	1982
497	ASI	1	ARM1563	Roma	via della Pisana, 370.	107,78	A2	1982
498	ASI	1	ARM1564	Roma	via della Pisana, 370.	110,14	A2	1982
499	ASI	1	ARM1565	Roma	via della Pisana, 370.	99,06	A2	1982
500	ASI	1	ARM1566	Roma	via della Pisana, 370.	107,87	A2	1982
501	ASI	1	ARM1567	Roma	via della Pisana, 370.	112,62	A2	1982
502	ASI	1	ARM1570	Roma	via della Pisana, 370.	98,86	A2	1982
503	ASI	1	ARM1576	Roma	via della Pisana, 370.	98,33	A2	1982
504	AST	1	ARM1578	Roma	via Luchino Dal Verme, 114.	129,21	A2	ante 78
505	ASI	1	ARM1580	Roma	via Luchino Dal Verme, 114.	128,71	A2	ante 78
506	AST	1	ARM1581	Roma	via Luchino Dal Verme, 114.	119,56	A2	ante 78
507	ASI	1	ARM1583	Roma	via Luchino Dal Verme, 114.	119,74	A2	ante 78
508	ASI	1	ARM1584	Roma	via Luchino Dal Verme, 114.	129,29	A2	ante 78
509	ASI	1	ARM1587	Roma	via Luchino Dal Verme, 114.	65,72	A2	ante 78
510	ASI	1	ARM1597	Roma	via Luchino Dal Verme, 114.	127,41	A2	ante 78
511	ASI	1	ARM1598	Roma	via Luchino Dal Verme, 114.	119,32	A2	ante 78
512	ASI	1	ARM1599	Roma	via Luchino Dal Verme, 114.	126,28	A2	ante 78
513	ASI	1	ARM1609	Roma	via Luchino Dal Verme, 114.	120,01	A2	ante 78
514	ASI	1	ARM1610	Roma	via Luchino Dal Verme, 114.	128,45	A2	ante 78
515	AST	1	ARM1611	Roma	via Luchino Dal Verme, 114.	62,09	A2	ante 78
516	AST	1	ARM1620	Roma	via Luchino Dal Verme, 114.	63,59	A2	ante 78
517	AST	1	ARM1626	Roma	via Luchino Dal Verme, 114.	62,66	A2	ante 78
518	AST	1	ARM1629	Roma	via Luchino Dal Verme, 114.	63,47	A2	ante 78
519	AST	1	ARM1634	Roma	via Luchino Dal Verme, 114.	63,49	A2	ante 78
520	AST	1	ARM1635	Roma	via Luchino Dal Verme, 114.	62,65	A2	ante 78
521	ASI	1	ARM1637	Roma	via Luchino Dal Verme, 114.	64,04	A2	ante 78
522	AST	1	ARM1639	Roma	via Luchino Dal Verme, 114.	63,52	A2	ante 78
523	ASI	1	ARM1642	Roma	via Pietro Cartoni, 26	71,8	A4	ante 78
524	ASI	1	ARM1643	Roma	via Pietro Cartoni, 26	56,65	A4	ante 78

N°	classif.	status	codice alloggi	località	indirizzo	mq.	cat. catasto	anno costruz.
525	ASI	1	ARM1645	Roma	via Pietro Cartoni, 26.	57,91	A4	ante 78
526	ASI	1	ARM1646	Roma	via Pietro Cartoni, 26.	57,43	A4	ante 78
527	ASI	1	ARM1649	Roma	via Pietro Cartoni, 26.	73,67	A4	ante 78
528	ASI	1	ARM1650	Roma	via Pietro Cartoni, 26.	76,65	A4	ante 78
529	ASI	1	ARM1652	Roma	via Pietro Cartoni, 26.	71,51	A4	ante 78
530	ASI	1	ARM1655	Roma	via Tuscolana, 473.	137,26	A2	1993
531	ASI	1	ARM1656	Roma	via Tuscolana, 473.	136,48	A2	1993
532	ASI	1	ARM1657	Roma	via Tuscolana, 473.	135,97	A2	1993
533	ASI	1	ARM1658	Roma	via Tuscolana, 473.	137,04	A2	1993
534	ASI	1	ARM1659	Roma	via Tuscolana, 473.	136,05	A2	1993
535	ASI	1	ARM1660	Roma	via Tuscolana, 473.	136,25	A2	1993
536	ASI	1	ARM1661	Roma	via Tuscolana, 473.	135,91	A2	1993
537	ASI	1	ARM1663	Roma	via Tuscolana, 473.	139,34	A2	1993
538	ASI	1	ARM1664	Roma	via Tuscolana, 473.	138,18	A2	1993
539	ASI	1	ARM1665	Roma	via Tuscolana, 473.	139,21	A2	1993
540	ASI	1	ARM1666	Roma	via Tuscolana, 473.	138,74	A2	1993
541	ASI	1	ARM1667	Roma	via Tuscolana, 473.	139,33	A2	1993
542	ASI	1	ARM1668	Roma	via Tuscolana, 473.	138,15	A2	1993
543	ASIR	1	ARM1671	Roma	Palazzo A.M.-viale Pretoriano	643	A2	ante 78
544	ASIR	1	ARM1672	Roma	Palazzo ESTO-viale dell'Università,	400	A2	1990
545	ASIR	1	ARM1673	Roma	Palazzo ESTO-viale dell'Università,	400	A2	1990
546	ASI	1	ARM1677	Roma	via P. Gobetti	270	A2	ante 78
547	ASI	1	ARM1678	Roma	via Salaria, 825.	133	A2	1983
548	ASI	1	ARM1679	Roma	via Salaria, 825.	126	A2	ante 78
549	ASI	1	ARM1681	Roma	via Salaria, 825.	140	A2	1991
550	ASI	1	ARM1682	Roma	via Salaria, 825.	118	A2	ante 78
551	ASI	1	ARM1683	Roma	via Salaria, 825.	118	A2	ante 78
552	ASI	1	ARM1684	Roma	via Salaria, 825.	118	A2	ante 78
553	ASI	1	ARM1685	Roma	via Salaria, 825.	118	A2	ante 78
554	ASI	1	ARM1686	Roma	via Salaria, 825.	118	A2	ante 78
555	AST	1	ARM1689	Roma	via Salaria, 825.	121	A2	ante 78
556	ASI	1	ARM1691	Roma	via Salaria, 825.	121	A2	ante 78
557	ASI	1	ARM1694	Roma	via Salaria, 825.	126	A2	ante 78
558	ASI	1	ARM1695	Roma	via Salaria, 825.	126	A2	ante 78
559	ASI	1	ARM1696	Roma	via Salaria, 825.	126	A2	ante 78
560	ASI	1	ARM1698	Roma	via Salaria, 825.	126	A2	ante 78
561	ASI	1	ARM1699	Roma	via Salaria, 825.	126	A2	ante 78
562	ASI	1	ARM1701	Roma	via Salaria, 825.	126	A2	ante 78
563	ASI	1	ARM1703	Roma	via Salaria, 825.	126	A2	ante 78
564	ASI	1	ARM1704	Roma	via Salaria, 825.	126	A2	ante 78
565	ASI	1	ARM1705	Roma	via Salaria, 825.	133	A2	1983
566	ASI	1	ARM1706	Roma	via Salaria, 825.	133	A2	1983
567	ASI	1	ARM1709	Roma	via Salaria, 825.	133	A2	1983
568	ASI	1	ARM1710	Roma	via Salaria, 825.	133	A2	1983
569	ASI	1	ARM1711	Roma	via Salaria, 825.	133	A2	1983
570	ASI	1	ARM1712	Roma	via Salaria, 825.	133	A2	1983
571	ASI	1	ARM1714	Roma	via Salaria, 825.	133	A2	1983
572	ASI	1	ARM1715	Roma	via Salaria, 825.	133	A2	1983
573	ASI	1	ARM1716	Roma	via Salaria, 825.	133	A2	1983
574	ASI	1	ARM1717	Roma	via Salaria, 825.	133	A2	1983
575	ASI	1	ARM1718	Roma	via Salaria, 825.	133	A2	1983
576	ASI	1	ARM1719	Roma	via Salaria, 825.	133	A2	1983
577	ASI	1	ARM1720	Roma	via Salaria, 825.	133	A2	1983

N°	classif.	status	codice alloggi	località	indirizzo	mq.	cat. catasto	anno costruz.
578	ASI	1	ARM1721	Roma	via Salaria, 825.	133	A2	1983
579	ASI	1	ARM1723	Roma	via Salaria, 825.	133	A2	1983
580	ASI	1	ARM1724	Roma	via Salaria, 825.	133	A2	1983
581	ASI	1	ARM1725	Roma	via Salaria, 825.	133	A2	1983
582	ASI	1	ARM1726	Roma	via Salaria, 825.	133	A2	1983
583	ASI	1	ARM1727	Roma	via Salaria, 825.	133	A2	1983
584	ASI	1	ARM1728	Roma	via Salaria, 825.	140	A2	1983
585	ASI	1	ARM1730	Roma	via Salaria, 825.	140	A2	1983
586	AST	1	ARM1731	Roma	via Salaria, 825.	140	A2	1983
587	AST	1	ARM1732	Roma	via Salaria, 825.	140	A2	1983
588	ASI	1	ARM1733	Roma	via Salaria, 825.	140	A2	1983
589	ASI	1	ARM1734	Roma	via Salaria, 825	86	A2	ante 78
590	ASI	1	ARM1863	Roma	via delle Cave, 114.	58,36	A2	ante 78
591	ASI	1	ARM1865	Roma	via Salaria, 825	118	A2	1991
592	ASI	1	ARM1870	Roma	via Luchino Dal Verme, 114.	64,04	A2	ante 78
593	ASI	1	ARM1875	Roma	via Luchino Dal Verme, 114.	72,88	A2	ante 78
594	ASI	1	ARM1876	Roma	via delle Cave, 114.	69,43	A2	ante 78
595	ASI	1	ARM1740	Roma - Pratica di mare	via Arno, 60	128,2	A3	1988
596	ASI	1	ARM1741	Roma - Pratica di mare	via Arno, 60	128,2	A3	1988
597	ASI	1	ARM1742	Roma - Pratica di mare	via Arno, 60	128,2	A3	1988
598	ASI	1	ARM1743	Roma - Pratica di mare	via Arno, 60	128,2	A3	1988
599	ASI	1	ARM1744	Roma - Pratica di mare	via Arno, 60	128,2	A3	1988
600	ASI	1	ARM1745	Roma - Pratica di mare	via Arno, 60	128,2	A3	1988
601	ASI	1	ARM1747	Roma - Pratica di mare	via Arno, 60	128,2	A3	1988
602	ASI	1	ARM1749	Roma - Pratica di mare	via Arno, 60	128,2	A3	1988
603	ASI	1	ARM1750	Roma - Pratica di mare	via Arno, 60	128,2	A3	1988
604	ASI	1	ARM1752	Roma - Pratica di mare	via Arno, 60	128,2	A3	1988
605	ASI	1	ARM1753	Roma - Pratica di mare	via Arno, 60	128,2	A3	1988
606	ASI	1	ARM1754	Roma - Pratica di mare	via Arno, 60	128,2	A3	1988
607	ASI	1	ARM1755	Roma - Pratica di mare	via Arno, 60	128,2	A3	1988
608	ASI	1	ARM1756	Roma - Pratica di mare	via Arno, 60	128,2	A3	1988
609	ASI	1	ARM1757	Roma - Pratica di mare	via Arno, 60	128,2	A3	1988
610	ASI	1	ARM1758	Roma - Pratica di mare	via Arno, 60	128,2	A3	1988
611	ASI	1	ARM1759	Roma - Pratica di mare	via Arno, 60	128,2	A3	1988
612	AST	1	ARM1763	Roma - Pratica di mare	via Arno, 60	128,2	A3	1988
613	ASI	1	ARM1764	Roma - Pratica di mare	via Arno, 60	121,6	A3	1993
614	ASI	1	ARM1765	Roma - Pratica di mare	via Arno, 60	93,74	A3	1993
615	ASI	1	ARM1766	Roma - Pratica di mare	via Arno, 60	95,67	A3	1993
616	ASI	1	ARM1767	Roma - Pratica di mare	via Arno, 60	121,6	A3	1993
617	ASI	1	ARM1768	Roma - Pratica di mare	via Arno, 60	93,74	A3	1993
618	ASI	1	ARM1769	Roma - Pratica di mare	via Arno, 60	95,67	A3	1993
619	ASI	1	ARM1770	Roma - Pratica di mare	via Arno, 60	121,6	A3	1993
620	ASI	1	ARM1771	Roma - Pratica di mare	via Arno, 60	93,74	A3	1993
621	ASI	1	ARM1772	Roma - Pratica di mare	via Arno, 60	95,67	A3	1993
622	ASI	1	ARM1774	Roma - Pratica di mare	via Arno, 60	93,74	A3	1993
623	ASI	1	ARM1775	Roma - Pratica di mare	via Arno, 60	95,67	A3	1993
624	ASI	1	ARM1776	Roma - Pratica di mare	via Arno, 60	121,6	A3	1993
625	ASI	1	ARM1778	Roma - Pratica di mare	via Arno, 60	95,67	A3	1993
626	ASI	1	ARM1779	Roma - Pratica di mare	via Arno, 60	121,6	A3	1993
627	ASI	1	ARM1780	Roma - Pratica di mare	via Arno, 60	93,74	A3	1993
628	ASI	1	ARM1781	Roma - Pratica di mare	via Arno, 60	95,67	A3	1993
629	ASI	1	ARM1782	Roma - Pratica di mare	Sedime Aeroportuale	114,64	A3	ante 78
630	ASI	1	ARM1783	Roma - Pratica di mare	Sedime Aeroportuale	100,3	A3	ante 78

N°	classif.	status	codice alloggi	località	indirizzo	mq.	cat. catasto	anno costruz.
631	ASI	1	ARM1784	Roma - Pratica di mare	Sedime Aeroportuale	66,85	A3	ante 78
632	ASI	1	ARM1785	Roma - Pratica di mare	Sedime Aeroportuale	66,6	A3	ante 78
633	AST	1	ARM1787	Roma - Pratica di mare	Sedime Aeroportuale	66,63	A3	ante 78
634	ASI	1	ARM1788	Roma - Pratica di mare	Sedime Aeroportuale	113,22	A3	ante 78
635	ASI	1	ARM1871	Roma - Pratica di mare	Sedime Aeroportuale	70	A3	ante 78
636	ASI	1	ARM1872	Roma - Pratica di mare	Sedime Aeroportuale	68	A3	ante 78
637	ASI	1	ARM1738	Roma - Torricola		165		1961
638	ASI	1	ARM0817	Vigna di Valle	Sedime Aeroportuale	180,06	A2	ante 78
639	ASI	1	ARM0818	Vigna di Valle	via dell'Osservatorio, 4	99,82	A2	ante 78
640	ASI	1	ARM0820	Vigna di Valle	via dell'Osservatorio, 4.	138,95	A2	1986
641	ASI	1	ARM0821	Vigna di Valle	via dell'Osservatorio, 4.	139,68	A2	1986
642	ASI	1	ARM0822	Vigna di Valle	via dell'Osservatorio, 4.	138,03	A2	1986
643	ASI	1	ARM0823	Vigna di Valle	via dell'Osservatorio, 4.	139,47	A2	1986
644	AST	1	ARM0825	Vigna di Valle	via dell'Osservatorio, 4.	109,41	A2	1986
645	AST	1	ARM0827	Vigna di Valle	via dell'Osservatorio, 4.	115,69	A2	1986
646	AST	1	ARM0830	Vigna di Valle	via dell'Osservatorio, 4.	110,01	A2	1986
647	ASI	1	ARM0833	Vigna di Valle	via dell'Osservatorio, 4	140,95	A2	1986

Aeronautica Militare

3^a REGIONE AEREA



Alloggi di Servizio

“UTENTI CON TITOLO”

Annesso 1

(31 dicembre 2002)



COMANDO 3ª REGIONE AEREA

ALLOGGI DI SERVIZIO

Utenti con titolo - N° 1079

Situazione aggiornata al 31.12.2002

Annesso 1

N°	classif.	status	codice alloggi	località	indirizzo	mq.	cat. catasto	anno costruz.
1	AST	1	ASS0002	Alghero Fertilia	via dell'Istria	78	A4	78
2	AST	1	ASS0003	Alghero Fertilia	via dell'Istria	88	A4	78
3	AST	1	ASS0004	Alghero Fertilia	via dell'Istria	88	A4	78
4	AST	1	ASS0005	Alghero Fertilia	via dell'Istria	78	A4	78
5	AST	1	ASS0006	Alghero Fertilia	via dell'Istria	78	A4	78
6	ASI	1	ASS0008	Alghero Fertilia	via dell'Istria	77	A4	78
7	ASI	1	ASS0009	Alghero Fertilia	via dell'Istria	78	A4	78
8	AST	1	ASS0010	Alghero Fertilia	via dell'Istria	78	A4	78
9	AST	1	ASS0015	Alghero Fertilia	via dell'Istria	77	A4	78
10	AST	1	ASS0017	Alghero Fertilia	via dell'Istria	78	A4	78
11	AST	1	ASS0022	Alghero Fertilia	via dell'Istria	78	A4	78
12	AST	1	ASS0023	Alghero Fertilia	via dell'Istria	78	A4	78
13	AST	1	ASS0024	Alghero Fertilia	via dell'Istria	77	A4	78
14	AST	1	ASS0026	Alghero Fertilia	via dell'Istria	78	A4	78
15	AST	1	ASS0027	Alghero Fertilia	via dell'Istria	78	A4	78
16	ASI	1	ASS0029	Alghero Fertilia	via dell'Istria	88	A4	78
17	AST	1	ASS0032	Alghero Fertilia	via dell'Istria	77	A4	78
18	ASI	1	ASS0035	Alghero Fertilia	Sedime Aeroportuale	116	A3	1988
19	ASI	1	AFG0662	Amendola	VILLAGGIO AZZURRO	81,79	A3	1940
20	ASI	1	AFG0669	Amendola	VILLAGGIO AZZURRO	80,42	A3	1940
21	ASI	1	AFG0680	Amendola	VILLAGGIO AZZURRO	80,42	A3	1940
22	ASI	1	AFG0682	Amendola	VILLAGGIO AZZURRO	80,42	A3	1940
23	ASI	1	AFG0686	Amendola	VILLAGGIO AZZURRO	81,58	A3	1940
24	ASI	1	AFG0687	Amendola	VILLAGGIO AZZURRO	83,5	A3	1940
25	ASI	1	AFG0688	Amendola	VILLAGGIO AZZURRO	83,5	A3	1940
26	ASI	1	AFG0694	Amendola	VILLAGGIO AZZURRO	134,32	A3	1994
27	ASI	1	AFG0695	Amendola	VILLAGGIO AZZURRO	134,32	A3	1994
28	ASI	1	AFG0696	Amendola	VILLAGGIO AZZURRO	134,32	A3	1994
29	ASI	1	AFG0697	Amendola	VILLAGGIO AZZURRO	134,32	A3	1994
30	ASI	1	AFG0698	Amendola	VILLAGGIO AZZURRO	96,15	A3	1980
31	ASI	1	AFG0699	Amendola	VILLAGGIO AZZURRO	88,81	A3	1980
32	ASI	1	AFG0700	Amendola	VILLAGGIO AZZURRO	85,54	A3	1980
33	ASI	1	AFG0701	Amendola	VILLAGGIO AZZURRO	103,01	A3	1980
34	ASI	1	AFG0702	Amendola	VILLAGGIO AZZURRO	178,02	A3	1940
35	ASI	1	AFG0705	Amendola	VILLAGGIO AZZURRO	136,26	A3	1996
36	ASI	1	AFG0706	Amendola	VILLAGGIO AZZURRO	136,26	A3	1996
37	ASI	1	AFG0707	Amendola	VILLAGGIO AZZURRO	136,26	A3	1996
38	ASI	1	AFG0708	Amendola	VILLAGGIO AZZURRO	136,26	A3	1996
39	ASI	1	AFG0711	Amendola	VILLAGGIO AZZURRO	134,32	A3	1994
40	ASI	1	AFG0713	Amendola	VILLAGGIO AZZURRO	134,32	A3	1994
41	ASI	1	AFG0714	Amendola	VILLAGGIO AZZURRO	134,32	A3	1994
42	ASI	1	AFG0716	Amendola	VILLAGGIO AZZURRO	132,86	A3	1983
43	ASI	1	AFG0717	Amendola	VILLAGGIO AZZURRO	132,51	A3	1983
44	ASI	1	AFG0718	Amendola	VILLAGGIO AZZURRO	132,86	A3	1983
45	ASI	1	AFG0720	Amendola	VILLAGGIO AZZURRO	132,86	A3	1983
46	ASI	1	AFG0721	Amendola	VILLAGGIO AZZURRO	13480	A3	1940
47	AST	1	AFG0722	Amendola	VILLAGGIO AZZURRO	97,2	A3	1983
48	ASI	1	AFG0723	Amendola	VILLAGGIO AZZURRO	93,26	A3	1983

N°	classif.	status	codice alloggi	località	indirizzo	mq.	cat. catasto	anno costruz.
49	ASI	1	AFG0725	Amendola	VILLAGGIO AZZURRO	97,19	A3	1983
50	ASI	1	AFG0726	Amendola	VILLAGGIO AZZURRO	92,44	A3	1983
51	ASI	1	AFG0729	Amendola	VILLAGGIO AZZURRO	92,68	A3	1983
52	ASI	1	AFG0730	Amendola	VILLAGGIO AZZURRO	98,09	A3	1983
53	ASI	1	AFG0731	Amendola	VILLAGGIO AZZURRO	96,51	A3	1983
54	ASI	1	AFG0732	Amendola	VILLAGGIO AZZURRO	96,51	A3	1983
55	ASI	1	AFG0733	Amendola	VILLAGGIO AZZURRO	97,49	A3	1983
56	ASI	1	AFG0735	Amendola	VILLAGGIO AZZURRO	97,92	A3	1983
57	ASI	1	AFG0737	Amendola	VILLAGGIO AZZURRO	96,22	A3	1983
58	ASI	1	AFG0738	Amendola	VILLAGGIO AZZURRO	93,21	A3	1985
59	ASI	1	AFG0741	Amendola	VILLAGGIO AZZURRO	78,5	A3	1989
60	ASI	1	AFG0742	Amendola	VILLAGGIO AZZURRO	132,26	A3	1989
61	ASI	1	AFG0743	Amendola	VILLAGGIO AZZURRO	132,52	A3	1989
62	ASI	1	AFG0744	Amendola	VILLAGGIO AZZURRO	131,92	A3	1989
63	ASI	1	AFG0746	Amendola	VILLAGGIO AZZURRO	130,61	A3	1989
64	ASI	1	AFG0747	Amendola	VILLAGGIO AZZURRO	130,87	A3	1989
65	ASI	1	AFG0748	Amendola	VILLAGGIO AZZURRO	96,45	A3	1989
66	ASI	1	AFG0749	Amendola	VILLAGGIO AZZURRO	92,46	A3	1989
67	ASI	1	AFG0750	Amendola	VILLAGGIO AZZURRO	96,31	A3	1989
68	ASI	1	AFG0751	Amendola	VILLAGGIO AZZURRO	97,18	A3	1989
69	ASI	1	AFG0752	Amendola	VILLAGGIO AZZURRO	91,93	A3	1989
70	ASI	1	AFG0754	Amendola	VILLAGGIO AZZURRO	97,65	A3	1989
71	ASI	1	AFG0755	Amendola	VILLAGGIO AZZURRO	91,93	A3	1989
72	ASI	1	AFG0756	Amendola	VILLAGGIO AZZURRO	96,42	A3	1989
73	ASI	1	AFG0757	Amendola	VILLAGGIO AZZURRO	129,32	A3	1991
74	ASI	1	AFG0758	Amendola	VILLAGGIO AZZURRO	129,32	A3	1991
75	ASI	1	AFG0759	Amendola	VILLAGGIO AZZURRO	129,32	A3	1991
76	ASI	1	AFG0760	Amendola	VILLAGGIO AZZURRO	129,32	A3	1991
77	ASI	1	AFG0761	Amendola	VILLAGGIO AZZURRO	129,32	A3	1991
78	ASI	1	AFG0762	Amendola	VILLAGGIO AZZURRO	129,32	A3	1991
79	ASI	1	AFG0763	Amendola	VILLAGGIO AZZURRO	131	A3	1991
80	ASI	1	AFG0764	Amendola	VILLAGGIO AZZURRO	131	A3	1991
81	ASI	1	AFG0765	Amendola	VILLAGGIO AZZURRO	131	A3	1991
82	ASI	1	AFG0766	Amendola	VILLAGGIO AZZURRO	131	A3	1991
83	ASI	1	AFG0767	Amendola	VILLAGGIO AZZURRO	131	A3	1991
84	ASI	1	AFG0768	Amendola	VILLAGGIO AZZURRO	131	A3	1991
85	ASI	1	AFG0769	Amendola	VILLAGGIO AZZURRO	176,57	A3	1995
86	ASI	1	AFG1224	Amendola	VILLAGGIO AZZURRO	13480	A3	1940
87	ASI	1	AFG1243	Amendola	VILLAGGIO AZZURRO	9683	A3	2000
88	AST	1	AFG1244	Amendola	VILLAGGIO AZZURRO	9163	A3	2000
89	ASI	1	AFG1245	Amendola	VILLAGGIO AZZURRO	9305	A3	2000
90	ASI	1	AFG1246	Amendola	VILLAGGIO AZZURRO	9658	A3	2000
91	ASI	1	AFG1247	Amendola	VILLAGGIO AZZURRO	9198	A3	2000
92	ASI	1	AFG1248	Amendola	VILLAGGIO AZZURRO	9132	A3	2000
93	ASI	1	AFG1249	Amendola	VILLAGGIO AZZURRO	9680	A3	2000
94	ASI	1	AFG1250	Amendola	VILLAGGIO AZZURRO	9129	A3	2000
95	ASI	1	AFG1251	Amendola	VILLAGGIO AZZURRO	9221	A3	2000
96	ASI	1	ABA0001	Bari	VIA DALMAZIA, 70/D	174,43		1935
97	ASI	1	ABA0002	Bari	VIA DALMAZIA, 70/D	12000	A3	1935
98	ASIR	1	ABA0003	Bari	VIA DALMAZIA, 70/D	6764	A2	1935
99	ASI	1	ABA0004	Bari	VIA DALMAZIA, 70/D	206,9	A2	1935
100	ASI	1	ABA0006	Bari	VIA DALMAZIA, 70/D	212,24	A2	1935
101	ASI	1	ABA0008	Bari	VIA DALMAZIA, 70/D	96,39	A3	1960
102	ASI	1	ABA0009	Bari	VIA DALMAZIA, 70/D	151,18	A3	1960

N°	classif.	status	codice alloggi	località	indirizzo	mq.	cat. catasto	anno costruz.
103	ASI	1	ABA0010	Bari	VIA DALMAZIA, 70/D	119,33	A3	1960
104	ASI	1	ABA0011	Bari	VIA DALMAZIA, 70/D	116,33	A3	1960
105	ASI	1	ABA0012	Bari	VIA DALMAZIA, 70/D	108	A3	1960
106	ASI	1	ALT0040	Borgo Piave	Sedime Aeroportuale	84	A3	1959
107	ASI	1	ALT0041	Borgo Piave	Sedime Aeroportuale	154	A7	1958
108	ASI	1	ALT0042	Borgo Piave	Sedime Aeroportuale	134	A7	1958
109	ASI	1	ABR0174	Brindisi	VIA MATERDOMINI, 2	109,4	A3	1983
110	ASI	1	ABR0177	Brindisi	VIA MATERDOMINI, 2	109,56	A3	1983
111	ASI	1	ABR0178	Brindisi	VIA MATERDOMINI, 2	105,74	A3	1983
112	AST	1	ABR0179	Brindisi	VIA MATERDOMINI, 2	109,25	A3	1983
113	ASI	1	ABR0180	Brindisi	VIA MATERDOMINI, 2	109,77	A3	1983
114	ASI	1	ABR0201	Brindisi	VIA MATERDOMINI, 2	109,4	A3	1983
115	ASI	1	ABR0203	Brindisi	VIA MATERDOMINI, 2	109,31	A3	1983
116	ASI	1	ABR0205	Brindisi	VIA MATERDOMINI, 2	105,74	A3	1983
117	ASI	1	ABR0206	Brindisi	VIA MATERDOMINI, 2	118,53	A3	1983
118	ASI	1	ABR0210	Brindisi	VIA MATERDOMINI, 2	144,18	A3	1983
119	ASI	1	ABR0211	Brindisi	VIA MATERDOMINI, 2	144,18	A3	1983
120	ASI	1	ABR0213	Brindisi	VIA MATERDOMINI, 2	144,18	A3	1983
121	ASI	1	ABR0215	Brindisi	VIA MATERDOMINI, 2	144,18	A3	1983
122	AST	1	ABR0222	Brindisi	VIA MATERDOMINI, 2	104,4	A3	1983
123	ASI	1	ABR0223	Brindisi	VIA MATERDOMINI, 2	105,59	A3	1983
124	ASI	1	ABR0224	Brindisi	VIA MATERDOMINI, 2	109,31	A3	1983
125	ASI	1	ABR0226	Brindisi	VIA MATERDOMINI, 2	105,74	A3	1983
126	ASI	1	ABR0227	Brindisi	VIA MATERDOMINI, 2	109,25	A3	1983
127	ASI	1	ABR0232	Brindisi	VIA MATERDOMINI, 2	151,17	A3	1989
128	ASI	1	ABR0233	Brindisi	VIA MATERDOMINI, 2	151,17	A3	1989
129	AST	1	ABR0234	Brindisi	VIA MATERDOMINI, 2	151,17	A3	1989
130	ASI	1	ABR0236	Brindisi	VIA MATERDOMINI, 2	151,21	A3	1988
131	ASI	1	ABR0240	Brindisi	VIA MATERDOMINI, 2	151,73	A3	1988
132	ASI	1	ABR0242	Brindisi	VIA MATERDOMINI, 2	151,21	A3	1988
133	ASI	1	ABR0243	Brindisi	VIA MATERDOMINI, 2	149,56	A3	1991
134	ASI	1	ABR0244	Brindisi	VIA MATERDOMINI, 2	149,56	A3	1991
135	ASI	1	ABR0245	Brindisi	VIA MATERDOMINI, 2	149,56	A3	1991
136	ASI	1	ABR0249	Brindisi	VIA MATERDOMINI, 2	149,56	A3	1991
137	ASI	1	ABR0250	Brindisi	VIA MATERDOMINI, 2	149,56	A3	1991
138	ASI	1	ABR0251	Brindisi	VIA MATERDOMINI, 2	149,56	A3	1991
139	ASI	1	ABR0252	Brindisi	VIA MATERDOMINI, 2	149,56	A3	1991
140	ASI	1	ABR0253	Brindisi	VIA MATERDOMINI, 2	149,58	A3	1991
141	ASI	1	ABR0254	Brindisi	VIA MATERDOMINI, 2	149,58	A3	1991
142	ASI	1	ABR0255	Brindisi	VIA MATERDOMINI, 2	268,74	A3	1971
143	ASI	1	ABR0256	Brindisi	VIA MATERDOMINI, 2	213,98	A3	1971
144	ASI	1	ABR0257	Brindisi	VIA MATERDOMINI, 2	268,36	A3	1971
145	ASI	1	ABR0258	Brindisi	VIA MATERDOMINI, 2	218,13	A3	2001
146	ASI	1	ACA0109	Cagliari	VIA SAN BENEDETTO, 14	87		78
147	ASI	1	ACA0111	Cagliari	VIA SAN BENEDETTO, 14	83		78
148	ASI	1	ACA0113	Cagliari	VIA SAN BENEDETTO, 14	90		78
149	ASI	1	ACA0114	Cagliari	VIA SAN BENEDETTO, 14	90		78
150	ASI	1	ACA0118	Cagliari	VIA SAN BENEDETTO, 14	94		78
151	ASI	1	ACA0126	Cagliari	VIA SAN BENEDETTO, 14	86		78
152	ASI	1	ACA0127	Cagliari	VIA SAN BENEDETTO, 14	87		78
153	AST	1	ACA0129	Cagliari	VIA SAN BENEDETTO, 14	87		78
154	ASI	1	ACA0133	Cagliari	VIA SAN BENEDETTO, 14	75		78
155	ASI	1	ACA0134	Cagliari	VIA SAN BENEDETTO, 14	103		78
156	ASI	1	ACA0136	Cagliari	VIA SAN BENEDETTO, 14	99		78

N°	classif.	status	codice alloggi	località	indirizzo	mq.	cat. catasto	anno costruz.
157	ASI	1	ACA0139	Cagliari	VIA SAN BENEDETTO, 14	119	A3	78
158	ASI	1	ACA0141	Cagliari	VIA SAN BENEDETTO, 14	76		78
159	ASI	1	ACA0144	Cagliari	VIA SAN BENEDETTO, 14	98		78
160	ASI	1	ACA0073	Capo Carbonara	SEDIME AEROPORTUALE	58	A3	78
161	AST	1	ACA0147	Capo Frasca	Sedime Demaniale	96	A3	1985
162	ASI	1	ACA0148	Capo Frasca	Sedime Demaniale	100	A3	1985
163	ASI	1	ACA0150	Capo Frasca	Sedime Demaniale	99	A3	1985
164	ASI	1	ACA0151	Capo Frasca	Sedime Demaniale	97	A3	1985
165	ASI	1	ACA0152	Capo Frasca	Sedime Demaniale	98	A3	1985
166	ASI	1	ACA0153	Capo Frasca	Sedime Demaniale	95	A3	1985
167	ASI	1	ACA0154	Capo Frasca	Sedime Demaniale	98	A3	1985
168	ASI	1	ANU0667	Capo S. Lorenzo	Capo S. Lorenzo	126	A2	78
169	ASI	1	ANA0571	Capodichino	PIAZZA DI VITTORIO, 35	139	A2	1980
170	ASI	1	ANA0573	Capodichino	PIAZZA DI VITTORIO, 35	140	A2	1980
171	ASI	1	ANA0575	Capodichino	PIAZZA DI VITTORIO, 35	140	A2	1980
172	ASI	1	ANA0578	Capodichino	PIAZZA DI VITTORIO, 35	139	A2	1980
173	AST	1	ANA0580	Capodichino	PIAZZA DI VITTORIO, 35	139	A2	1980
174	ASI	1	ANA0581	Capodichino	PIAZZA DI VITTORIO, 35	141	A2	1980
175	ASI	1	ANA0584	Capodichino	PIAZZA DI VITTORIO, 35	139	A2	1980
176	ASI	1	ANA0588	Capodichino	PIAZZA DI VITTORIO, 35	140	A2	1980
177	AST	1	ANA0589	Capodichino	PIAZZA DI VITTORIO, 35	139	A2	1980
178	AST	1	ANA0595	Capodichino	PIAZZA DI VITTORIO, 35	122	A2	1980
179	AST	1	ANA0597	Capodichino	PIAZZA DI VITTORIO, 35	113	A2	1980
180	ASI	1	ANA0598	Capodichino	PIAZZA DI VITTORIO, 35	121	A2	1980
181	ASI	1	ANA0602	Capodichino	PIAZZA DI VITTORIO, 35	108	A2	1980
182	ASI	1	ANA0604	Capodichino	PIAZZA DI VITTORIO, 35	113	A2	1980
183	AST	1	ANA0605	Capodichino	PIAZZA DI VITTORIO, 35	110	A2	1980
184	ASI	1	ANA0606	Capodichino	PIAZZA DI VITTORIO, 35	108	A2	1980
185	ASI	1	ANA0609	Capodichino	PIAZZA DI VITTORIO, 35	111	A2	1980
186	ASI	1	ANA0610	Capodichino	PIAZZA DI VITTORIO, 35	111	A2	1980
187	ASI	1	ANA0612	Capodichino	PIAZZA DI VITTORIO, 35	110	A2	1980
188	ASI	1	ANA0613	Capodichino	PIAZZA DI VITTORIO, 35	112	A2	1980
189	ASI	1	ANA0616	Capodichino	PIAZZA DI VITTORIO, 35	110	A2	1980
190	ASI	1	ANA0617	Capodichino	PIAZZA DI VITTORIO, 35	104	A2	1980
191	ASI	1	ANA0619	Capodichino	PIAZZA DI VITTORIO, 35	110	A2	1980
192	ASI	1	ANA0621	Capodichino	PIAZZA DI VITTORIO, 35	113	A2	1980
193	AST	1	ANA0622	Capodichino	PIAZZA DI VITTORIO, 35	108	A2	1980
194	ASI	1	ANA0623	Capodichino	PIAZZA DI VITTORIO, 35	113	A2	1981
195	ASI	1	ANA0624	Capodichino	PIAZZA DI VITTORIO, 35	104	A2	1981
196	ASI	1	ANA0625	Capodichino	PIAZZA DI VITTORIO, 35	107	A2	1981
197	ASI	1	ANA0631	Capodichino	PIAZZA DI VITTORIO, 35	134	A2	1981
198	ASI	1	ANA0632	Capodichino	PIAZZA DI VITTORIO, 35	133	A2	1981
199	ASI	1	ANA0634	Capodichino	PIAZZA DI VITTORIO, 35	133	A2	1981
200	ASI	1	ANA0635	Capodichino	PIAZZA DI VITTORIO, 35	106	A2	1981
201	ASI	1	ANA0636	Capodichino	PIAZZA DI VITTORIO, 35	104	A2	1981
202	ASI	1	ANA0637	Capodichino	PIAZZA DI VITTORIO, 35	104	A2	1981
203	ASI	1	ANA0640	Capodichino	PIAZZA DI VITTORIO, 35	109	A2	1981
204	ASI	1	ANA0644	Capodichino	PIAZZA DI VITTORIO, 35	288	A2	1981
205	AST	1	ANA0650	Capodichino	PIAZZA DI VITTORIO, 35	183	A3	78
206	ASI	1	ANA0657	Capodichino	V.le U. Maddalen	0	A4	78
207	ASI	1	ANA0658	Capodichino	V.le U. Maddalen	171	A4	78
208	ASI	1	ANA0659	Capodichino	V.le U. Maddalen	162	A4	78
209	ASI	1	ANA0660	Capodichino	V.le U. Maddalen	171	A4	78
210	ASI	1	ANA1828	Capodichino	V.le U. Maddalen	110	A4	78

N°	classif.	status	codice alloggi	località	indirizzo	mq.	cat. catasto	anno costruz.
211	AST	1	ANA1829	Capodichino	Sedime Aeroportu	78	A1	1987
212	ASI	1	ANA1830	Capodichino	Sedime Aeroportu	67	A1	1992
213	AST	1	ANA1831	Capodichino	Sedime Aeroportu	89	A1	1992
214	AST	1	ANA1832	Capodichino	Sedime Aeroportu	47	A1	1992
215	ASI	1	ACE0163	Caserta	via Nazionale Appia, 2/A	21862	A2	78
216	ASI	1	ACE0165	Caserta	via Nazionale Appia, 2/A	326	A2	78
217	ASI	1	ACE0168	Caserta	via Nazionale Appia, 2/A	202	A2	78
218	ASI	1	ACE0170	Caserta	via Nazionale Appia, 2/A	202	A2	78
219	ASI	1	ACE0172	Caserta	via Nazionale Appia, 2/A	242	A2	78
220	ASI	1	ACE0173	Caserta	via Nazionale Appia, 2/A	185	A2	78
221	ASI	1	ACE0174	Caserta	via Nazionale Appia, 2/A	231	A2	78
222	ASI	1	ACE0176	Caserta	via Nazionale Appia, 2/A	226	A2	78
223	ASI	1	ACE0178	Caserta	via Nazionale Appia, 2/A	180	A2	78
224	ASI	1	ACE0179	Caserta	via Nazionale Appia, 2/A	186	A2	78
225	ASI	1	ACE0180	Caserta	via Nazionale Appia, 2/A	206	A2	78
226	ASI	1	ACE0181	Caserta	via Nazionale Appia, 2/A	234	A2	78
227	ASI	1	ACE0182	Caserta	via Nazionale Appia, 2/A	185	A2	78
228	ASI	1	ACE0184	Caserta	via Nazionale Appia, 2/A	200	A2	78
229	ASI	1	ACT0530	Catania	VIA S.G. LA RENA	107,37	A3	1950
230	ASI	1	ACT0531	Catania	VIA S.G. LA RENA	107,37	A3	1950
231	ASI	1	ACT0533	Catania	VIA S.G. LA RENA	108,37	A3	1950
232	ASI	1	ACT0534	Catania	VIA S.G. LA RENA	123,59	A3	1964
233	ASI	1	ACT0535	Catania	VIA S.G. LA RENA	123,59	A3	1964
234	ASI	1	ACT0541	Catania	VIA S.G. LA RENA	115,33	A3	1964
235	ASI	1	ACT0543	Catania	VIA S.G. LA RENA	121,99	A3	1964
236	AST	1	ACT0544	Catania	VIA S.G. LA RENA	119,99	A3	1964
237	ASI	1	ACT0546	Catania	VIA S.G. LA RENA	118,99	A3	1964
238	ASI	1	ACT0547	Catania	VIA S.G. LA RENA	115,33	A3	1964
239	ASI	1	ACT0549	Catania	VIA S.G. LA RENA	121,99	A3	1964
240	ASI	1	ACT0550	Catania	VIA S.G. LA RENA	119,99	A3	1964
241	ASI	1	ACT0551	Catania	VIA S.G. LA RENA	119,99	A3	1964
242	ASI	1	ACT0552	Catania	VIA S.G. LA RENA	118,99	A3	1964
243	ASI	1	ACT0553	Catania	VIA S.G. LA RENA	115,33	A3	1964
244	ASI	1	ACT0554	Catania	VIA S.G. LA RENA	121,49	A3	1964
245	ASI	1	ACT0555	Catania	VIA S.G. LA RENA	121,99	A3	1964
246	ASI	1	ACT0556	Catania	VIA S.G. LA RENA	119,99	A3	1964
247	AST	1	ACT0557	Catania	VIA S.G. LA RENA	119,99	A3	1964
248	ASI	1	ACT0560	Catania	VIA S.G. LA RENA	121,49	A3	1964
249	ASI	1	ACT0561	Catania	VIA S.G. LA RENA	121,99	A3	1964
250	AST	1	ACT0562	Catania	VIA S.G. LA RENA	119,99	A3	1964
251	ASI	1	ACT0563	Catania	VIA S.G. LA RENA	119,99	A3	1964
252	AST	1	ACA0187	Decimomannu	Villaggio Azzurro, Via Stoccolma	100		78
253	AST	1	ACA0188	Decimomannu	Villaggio Azzurro, Via Stoccolma	80		78
254	AST	1	ACA0189	Decimomannu	Villaggio Azzurro, Via Stoccolma	84		78
255	ASI	1	ACA0193	Decimomannu	Villaggio Azzurro, Via Stoccolma	91		78
256	AST	1	ACA0194	Decimomannu	Villaggio Azzurro, Via Stoccolma	88		78
257	ASI	1	ACA0195	Decimomannu	Villaggio Azzurro, Via Stoccolma	91		78
258	AST	1	ACA0197	Decimomannu	Villaggio Azzurro, Via Stoccolma	91		78
259	AST	1	ACA0198	Decimomannu	Villaggio Azzurro, Via Stoccolma	89		78
260	ASI	1	ACA0202	Decimomannu	Villaggio Azzurro, Via Stoccolma	76		78
261	ASI	1	ACA0203	Decimomannu	Villaggio Azzurro, Via Stoccolma	76		78
262	ASI	1	ACA0205	Decimomannu	Villaggio Azzurro, Via Stoccolma	76		78
263	AST	1	ACA0214	Decimomannu	Villaggio Azzurro, Via Stoccolma	88,9		78
264	AST	1	ACA0215	Decimomannu	Villaggio Azzurro, Via Stoccolma	88,9		78

N°	classif.	status	codice alloggi	località	indirizzo	mq.	cat. catasto	anno costruz.
265	ASI	1	ACA0216	Decimomannu	Villaggio Azzurro, Via Stoccolma	100		78
266	ASI	1	ACA0217	Decimomannu	Villaggio Azzurro, Via Stoccolma	90,03		78
267	ASI	1	ACA0227	Decimomannu	Villaggio Azzurro, Via Stoccolma	91		78
268	AST	1	ACA0234	Decimomannu	Villaggio Azzurro, Via Stoccolma	100		78
269	ASI	1	ACA0236	Decimomannu	Villaggio Azzurro, Via Stoccolma	122		78
270	AST	1	ACA0237	Decimomannu	Villaggio Azzurro, Via Stoccolma	94		78
271	ASI	1	ACA0238	Decimomannu	Villaggio Azzurro, Via Stoccolma	118		1985
272	ASI	1	ACA0240	Decimomannu	Villaggio Azzurro, Via Stoccolma	118		1985
273	ASI	1	ACA0241	Decimomannu	Villaggio Azzurro, Via Stoccolma	118		1985
274	ASI	1	ACA0242	Decimomannu	Villaggio Azzurro, Via Stoccolma	118		1985
275	ASI	1	ACA0244	Decimomannu	Villaggio Azzurro, Via Stoccolma	120		1985
276	ASI	1	ACA0245	Decimomannu	Villaggio Azzurro, Via Stoccolma	120		1985
277	ASI	1	ACA0246	Decimomannu	Villaggio Azzurro, Via Stoccolma	120		1985
278	ASI	1	ACA0247	Decimomannu	Villaggio Azzurro, Via Stoccolma	120		1985
279	ASI	1	ACA0248	Decimomannu	Villaggio Azzurro, Via Stoccolma	120		1985
280	ASI	1	ACA0250	Decimomannu	Villaggio Azzurro, Via Stoccolma	92		1985
281	ASI	1	ACA0251	Decimomannu	Villaggio Azzurro, Via Stoccolma	86		1985
282	ASI	1	ACA0253	Decimomannu	Villaggio Azzurro, Via Stoccolma	92		1985
283	ASI	1	ACA0254	Decimomannu	Villaggio Azzurro, Via Stoccolma	86		1985
284	ASI	1	ACA0255	Decimomannu	Villaggio Azzurro, Via Stoccolma	91		1985
285	ASI	1	ACA0256	Decimomannu	Villaggio Azzurro, Via Stoccolma	92		1985
286	ASI	1	ACA0257	Decimomannu	Villaggio Azzurro, Via Stoccolma	86		1985
287	ASI	1	ACA0258	Decimomannu	Villaggio Azzurro, Via Stoccolma	91		1985
288	ASI	1	ACA0260	Decimomannu	Villaggio Azzurro, Via Stoccolma	73		78
289	ASI	1	ACA0261	Decimomannu	Villaggio Azzurro, Via Stoccolma	73		78
290	ASI	1	ACA0262	Decimomannu	Villaggio Azzurro, Via Stoccolma	104		78
291	AST	1	ACA0263	Decimomannu	Sedime Aeroportu	104		78
292	ASI	1	ACA0264	Decimomannu	Villaggio Azzurro, Via Stoccolma	78		78
293	ASI	1	ACA0265	Decimomannu	Villaggio Azzurro, Via Stoccolma	58,46		2002
294	ASI	1	ACA0267	Decimomannu	Sedime Aeroportu	105		78
295	ASI	1	ACA1270	Decimomannu	Villaggio Azzurro, Via Stoccolma	44,54		2002
296	ASI	1	ACA1271	Decimomannu	Villaggio Azzurro, Via Stoccolma	44,54		2002
297	ASI	1	ACA1272	Decimomannu	Villaggio Azzurro, Via Stoccolma	44,54		2002
298	ASI	1	ACA1273	Decimomannu	Villaggio Azzurro, Via Stoccolma	44,54		2002
299	ASI	1	ACA1792	Decimomannu	Villaggio Azzurro, Via Stoccolma	53		78
300	ASI	1	ACA0075	Elmas	SEDIME AEROP. - VIA DEI TRASVOLATOR	74	A2	78
301	ASI	1	ACA0078	Elmas	SEDIME AEROP. - VIA DEI TRASVOLATOR	113	A2	1986
302	ASI	1	ACA0079	Elmas	SEDIME AEROP. - VIA DEI TRASVOLATOR	113	A2	1986
303	ASI	1	ACA0080	Elmas	SEDIME AEROP. - VIA DEI TRASVOLATOR	113,00	A2	1986
304	ASI	1	ACA0081	Elmas	SEDIME AEROP. - VIA DEI TRASVOLATOR	113	A2	1986
305	ASI	1	ACA0082	Elmas	SEDIME AEROP. - VIA DEI TRASVOLATOR	113	A2	1986
306	ASI	1	ACA0083	Elmas	SEDIME AEROP. - VIA DEI TRASVOLATOR	113	A2	1986
307	ASI	1	ACA0085	Elmas	SEDIME AEROP. - VIA DEI TRASVOLATOR	83,00	A3	1986
308	ASI	1	ACA0087	Elmas	SEDIME AEROP. - VIA DEI TRASVOLATOR	87,00	A3	1986
309	ASI	1	ACA0090	Elmas	SEDIME AEROP. - VIA DEI TRASVOLATOR	87	A3	1986
310	ASI	1	ACA0092	Elmas	SEDIME AEROP. - VIA DEI TRASVOLATOR	85,00	A3	1986
311	ASI	1	ACA0094	Elmas	SEDIME AEROP. - VIA DEI TRASVOLATOR	133	A2	1990
312	ASI	1	ACA0095	Elmas	SEDIME AEROP. - VIA DEI TRASVOLATOR	133,00	A2	1990
313	ASI	1	ACA0098	Elmas	SEDIME AEROP. - VIA DEI TRASVOLATOR	133	A2	1990
314	ASI	1	ACA0100	Elmas	SEDIME AEROP. - VIA DEI TRASVOLATOR	128	A2	78
315	ASI	1	ACA0101	Elmas	SEDIME AEROP. - VIA DEI TRASVOLATOR	128	A2	78
316	ASI	1	ACA0102	Elmas	SEDIME AEROP. - VIA DEI TRASVOLATOR	74	A2	78
317	ASI	1	ATA0157	Fasano	VIA PANORAMICA ,10	120,40	A3	1984
318	ASI	1	AFG0783	Foggia	VILLAGGIO AZZURRO "GINO LISA"	88,81	A3	1940

N°	classif.	status	codice alloggi	località	indirizzo	mq.	cat. catasto	anno costruz.
319	ASI	1	AFG0790	Foggia	VILLAGGIO AZZURRO "GINO LISA"	112,27	A3	1940
320	ASI	1	ACT0479	Fontanarossa	VIA FONTANAROSSA, 8	108,05	A3	1983
321	ASI	1	ACT0454	Fontanarossa	VIA FONTANAROSSA, 8	217,1	A3	1988
322	ASI	1	ACT0456	Fontanarossa	VIA FONTANAROSSA, 8	150,35	A3	1983
323	ASI	1	ACT0457	Fontanarossa	VIA FONTANAROSSA, 8	150,56	A3	1983
324	ASI	1	ACT0460	Fontanarossa	VIA FONTANAROSSA, 8	149,41	A3	1983
325	ASI	1	ACT0462	Fontanarossa	VIA FONTANAROSSA, 8	148,98	A3	1983
326	ASI	1	ACT0466	Fontanarossa	VIA FONTANAROSSA, 8	149,41	A3	1983
327	ASI	1	ACT0467	Fontanarossa	VIA FONTANAROSSA, 8	149,19	A3	1983
328	ASI	1	ACT0468	Fontanarossa	VIA FONTANAROSSA, 8	148,98	A3	1983
329	ASI	1	ACT0470	Fontanarossa	VIA FONTANAROSSA, 8	150,35	A3	1983
330	AST	1	ACT0473	Fontanarossa	VIA FONTANAROSSA, 8	149,19	A3	1983
331	ASI	1	ACT0475	Fontanarossa	VIA FONTANAROSSA, 8	150,56	A3	1983
332	AST	1	ACT0476	Fontanarossa	VIA FONTANAROSSA, 8	150,35	A3	1983
333	ASI	1	ACT0478	Fontanarossa	VIA FONTANAROSSA, 8	148,41	A3	1983
334	ASI	1	ACT0481	Fontanarossa	VIA FONTANAROSSA, 8	103,83	A3	1983
335	ASI	1	ACT0482	Fontanarossa	VIA FONTANAROSSA, 8	106,58	A3	1983
336	ASI	1	ACT0483	Fontanarossa	VIA FONTANAROSSA, 8	105,9	A3	1983
337	ASI	1	ACT0484	Fontanarossa	VIA FONTANAROSSA, 8	103,23	A3	1983
338	ASI	1	ACT0485	Fontanarossa	VIA FONTANAROSSA, 8	107,25	A3	1983
339	ASI	1	ACT0487	Fontanarossa	VIA FONTANAROSSA, 8	104,57	A3	1983
340	ASI	1	ACT0491	Fontanarossa	VIA FONTANAROSSA, 8	106,58	A3	1983
341	ASI	1	ACT0493	Fontanarossa	VIA FONTANAROSSA, 8	103,23	A3	1983
342	ASI	1	ACT0495	Fontanarossa	VIA FONTANAROSSA, 8	105,12	A3	1983
343	ASI	1	ACT0496	Fontanarossa	VIA FONTANAROSSA, 8	104,57	A3	1983
344	ASI	1	ACT0497	Fontanarossa	VIA FONTANAROSSA, 8	108,05	A3	1983
345	ASI	1	ACT0498	Fontanarossa	VIA FONTANAROSSA, 8	105,78	A3	1983
346	AST	1	ACT0502	Fontanarossa	VIA FONTANAROSSA, 8	103,19	A3	1983
347	AST	1	ACT0503	Fontanarossa	VIA FONTANAROSSA, 8	107251	A3	1983
348	ASI	1	ACT0505	Fontanarossa	VIA FONTANAROSSA, 8	104,57	A3	1983
349	ASI	1	ACT0506	Fontanarossa	VIA FONTANAROSSA, 8	108,05	A3	1983
350	ASI	1	ACT0507	Fontanarossa	VIA FONTANAROSSA, 8	105,78	A3	1983
351	ASI	1	ACT0510	Fontanarossa	VIA FONTANAROSSA, 8	105,9	A3	1983
352	ASI	1	ACT0511	Fontanarossa	VIA FONTANAROSSA, 8	103,23	A3	1983
353	ASI	1	ACT0512	Fontanarossa	VIA FONTANAROSSA, 8	107251	A3	1983
354	ASI	1	ACT0513	Fontanarossa	VIA FONTANAROSSA, 8	105,12	A3	1983
355	AST	1	ACT0514	Fontanarossa	VIA FONTANAROSSA, 8	104,57	A3	1983
356	ASI	1	ACT0515	Fontanarossa	VIA FONTANAROSSA, 8	#####	A3	1988
357	ASI	1	ACT0516	Fontanarossa	VIA FONTANAROSSA, 8	137,71	A3	1988
358	ASI	1	ACT0518	Fontanarossa	VIA FONTANAROSSA, 8	138,14	A3	1988
359	ASI	1	ACT0520	Fontanarossa	VIA FONTANAROSSA, 8	138,14	A3	1988
360	ASI	1	ACT0521	Fontanarossa	VIA FONTANAROSSA, 8	104,14	A3	1988
361	ASI	1	ACT0522	Fontanarossa	VIA FONTANAROSSA, 8	99,28	A3	1988
362	AST	1	ACT0523	Fontanarossa	VIA FONTANAROSSA, 8	102,08	A3	1988
363	ASI	1	ACT0524	Fontanarossa	VIA FONTANAROSSA, 8	104,14	A3	1988
364	ASI	1	ACT0526	Fontanarossa	VIA FONTANAROSSA, 8	102,29	A3	1988
365	ASI	1	ACT0527	Fontanarossa	VIA FONTANAROSSA, 8	104,36	A3	1988
366	ASI	1	ACT0529	Fontanarossa	VIA FONTANAROSSA, 8	102,29	A3	1988
367	ASI	1	ABR0261	Francavilla Fontana	CONTRADA SPADONE	61,00	A3	1971
368	AST	1	ABR0263	Francavilla Fontana	CONTRADA SPADONE	84,6	A3	1971
369	ASI	1	ABR0264	Francavilla Fontana	CONTRADA SPADONE	84,6	A3	1971
370	ASI	1	ABR0266	Francavilla Fontana	CONTRADA SPADONE	84,6	A3	1971
371	ASI	1	AFR0308	Frosinone	via Fosse Ardeatine, 174	114	A2	1988
372	ASI	1	AFR0309	Frosinone	via Fosse Ardeatine, 174	155	A2	1988

N°	classif.	status	codice alloggi	località	indirizzo	mq.	cat. catasto	anno costruz.
373	ASI	1	AFR0310	Frosinone	via Fosse Ardeatine, 174	122	A2	1988
374	ASI	1	AFR0311	Frosinone	via Fosse Ardeatine, 174	90	A2	1988
375	ASI	1	AFR0312	Frosinone	via Fosse Ardeatine, 174	114	A2	1988
376	ASI	1	AFR0313	Frosinone	via Fosse Ardeatine, 174	114	A2	1988
377	ASI	1	AFR0314	Frosinone	via Fosse Ardeatine, 174	90	A2	1988
378	ASI	1	AFR0315	Frosinone	via Fosse Ardeatine, 174	114	A2	1988
379	ASI	1	AFR0316	Frosinone	via Fosse Ardeatine, 174	114	A2	1988
380	ASI	1	AFR0317	Frosinone	via Fosse Ardeatine, 174	90	A2	1988
381	ASI	1	AFR0318	Frosinone	via Fosse Ardeatine, 174	114	A2	1988
382	ASI	1	AFR0319	Frosinone	via Fosse Ardeatine, 174	110	A2	1988
383	ASI	1	AFR0320	Frosinone	via Fosse Ardeatine, 174	110	A2	1988
384	ASI	1	AFR0321	Frosinone	via Fosse Ardeatine, 174	110	A2	1988
385	ASI	1	AFR0322	Frosinone	via Fosse Ardeatine, 174	100	A2	1988
386	ASI	1	AFR0323	Frosinone	via Fosse Ardeatine, 174	100	A2	1988
387	ASI	1	AFR0324	Frosinone	via Fosse Ardeatine, 174	100	A2	1988
388	ASI	1	AFR0325	Frosinone	via Fosse Ardeatine, 174	100	A2	1988
389	ASI	1	AFR0326	Frosinone	via Fosse Ardeatine, 174	110	A2	1988
390	ASI	1	ALE0567	Galatina	VILLAGGIO AZZURRO	103,52	A3	1984
391	ASI	1	ALE0568	Galatina	VILLAGGIO AZZURRO	101,02	A3	1984
392	ASI	1	ALE0570	Galatina	VILLAGGIO AZZURRO	103,21	A3	1984
393	ASI	1	ALE0571	Galatina	VILLAGGIO AZZURRO	100,96	A3	1984
394	ASI	1	ALE0572	Galatina	VILLAGGIO AZZURRO	103,53	A3	1984
395	ASI	1	ALE0573	Galatina	VILLAGGIO AZZURRO	104,78	A3	1984
396	ASI	1	ALE0575	Galatina	VILLAGGIO AZZURRO	102,55	A3	1984
397	ASI	1	ALE0576	Galatina	VILLAGGIO AZZURRO	105,81	A3	1984
398	AST	1	ALE0577	Galatina	VILLAGGIO AZZURRO	101,19	A3	1984
399	ASI	1	ALE0578	Galatina	VILLAGGIO AZZURRO	104,94	A3	1984
400	ASI	1	ALE0579	Galatina	VILLAGGIO AZZURRO	105,6	A3	1984
401	ASI	1	ALE0581	Galatina	VILLAGGIO AZZURRO	104,89	A3	1984
402	ASI	1	ALE0582	Galatina	VILLAGGIO AZZURRO	107,09	A3	1984
403	ASI	1	ALE0583	Galatina	VILLAGGIO AZZURRO	100,92	A3	1984
404	AST	1	ALE0585	Galatina	VILLAGGIO AZZURRO	144,09	A3	1984
405	ASI	1	ALE0586	Galatina	VILLAGGIO AZZURRO	144,09	A3	1984
406	ASI	1	ALE0589	Galatina	VILLAGGIO AZZURRO	144,09	A3	1984
407	ASI	1	ALE0593	Galatina	VILLAGGIO AZZURRO	143,73	A3	1984
408	ASI	1	ALE0595	Galatina	VILLAGGIO AZZURRO	143,73	A3	1984
409	ASI	1	ALE0596	Galatina	VILLAGGIO AZZURRO	143,73	A3	1984
410	AST	1	ALE0597	Galatina	VILLAGGIO AZZURRO	105,89	A3	1984
411	ASI	1	ALE0598	Galatina	VILLAGGIO AZZURRO	103,67	A3	1984
412	AST	1	ALE0599	Galatina	VILLAGGIO AZZURRO	104,14	A3	1984
413	ASI	1	ALE0601	Galatina	VILLAGGIO AZZURRO	102,82	A3	1984
414	ASI	1	ALE0603	Galatina	VILLAGGIO AZZURRO	107,19	A3	1984
415	ASI	1	ALE0604	Galatina	VILLAGGIO AZZURRO	103,99	A3	1984
416	ASI	1	ALE0606	Galatina	VILLAGGIO AZZURRO	109,12	A3	1984
417	ASI	1	ALE0607	Galatina	VILLAGGIO AZZURRO	102,36	A3	1984
418	AST	1	ALE0609	Galatina	VILLAGGIO AZZURRO	108,64	A3	1984
419	ASI	1	ALE0610	Galatina	VILLAGGIO AZZURRO	102,07	A3	1984
420	AST	1	ALE0611	Galatina	VILLAGGIO AZZURRO	107,56	A3	1984
421	ASI	1	ALE0612	Galatina	VILLAGGIO AZZURRO	110,12	A3	1984
422	ASI	1	ALE0614	Galatina	VILLAGGIO AZZURRO	106,59	A3	1984
423	ASI	1	ALE0615	Galatina	VILLAGGIO AZZURRO	144,79	A3	1984
424	AST	1	ALE0616	Galatina	VILLAGGIO AZZURRO	144,79	A3	1984
425	ASI	1	ALE0617	Galatina	VILLAGGIO AZZURRO	144,79	A3	1984
426	ASI	1	ALE0619	Galatina	VILLAGGIO AZZURRO	144,79	A3	1984

N°	classif.	status	codice alloggi	località	indirizzo	mq.	cat. catasto	anno costruz.
427	AST	1	ALE0620	Galatina	VILLAGGIO AZZURRO	144,79	A3	1984
428	ASI	1	ALE0621	Galatina	VILLAGGIO AZZURRO	112,23	A3	1984
429	ASI	1	ALE0622	Galatina	VILLAGGIO AZZURRO	107,68	A3	1984
430	ASI	1	ALE0623	Galatina	VILLAGGIO AZZURRO	112,15	A3	1984
431	ASI	1	ALE0625	Galatina	VILLAGGIO AZZURRO	105,7	A3	1984
432	ASI	1	ALE0627	Galatina	VILLAGGIO AZZURRO	144,78	A3	1984
433	ASI	1	ALE0629	Galatina	VILLAGGIO AZZURRO	144,78	A3	1984
434	ASI	1	ALE0630	Galatina	VILLAGGIO AZZURRO	144,78	A3	1984
435	ASI	1	ALE0631	Galatina	VILLAGGIO AZZURRO	144,78	A3	1984
436	ASI	1	ALE0632	Galatina	VILLAGGIO AZZURRO	144,78	A3	1984
437	ASI	1	ALE0633	Galatina	VILLAGGIO AZZURRO	250,27	A3	1956
438	ASI	1	ALE0635	Galatina	VILLAGGIO AZZURRO	105,07	A3	1956
439	ASI	1	ALE0636	Galatina	VILLAGGIO AZZURRO	97,97	A3	1956
440	ASI	1	ABA0272	Gioia del Colle	PROV.PER TARANTO,1533	94	A3	1960
441	ASI	1	ABA0274	Gioia del Colle	PROV.PER TARANTO,1533	135	A3	1963
442	ASI	1	ABA0276	Gioia del Colle	PROV.PER TARANTO,1533	73,55	A3	1960
443	ASI	1	ABA0277	Gioia del Colle	PROV.PER TARANTO,1533	73,55	A3	1960
444	ASI	1	ABA0278	Gioia del Colle	PROV.PER TARANTO,1533	92,8	A3	1960
445	ASI	1	ABA0280	Gioia del Colle	PROV.PER TARANTO,1533	73,55	A3	1960
446	ASI	1	ABA0281	Gioia del Colle	PROV.PER TARANTO,1533	73,55	A3	1960
447	ASI	1	ABA0282	Gioia del Colle	PROV.PER TARANTO,1533	92,8	A3	1960
448	ASI	1	ABA0284	Gioia del Colle	PROV.PER TARANTO,1533	73,55	A3	1960
449	ASI	1	ABA0285	Gioia del Colle	PROV.PER TARANTO,1533	73,55	A3	1960
450	ASI	1	ABA0286	Gioia del Colle	PROV.PER TARANTO,1533	92,80	A3	1960
451	ASI	1	ABA0287	Gioia del Colle	PROV.PER TARANTO,1533	92,8	A3	1960
452	ASI	1	ABA0288	Gioia del Colle	PROV.PER TARANTO,1533	73,55	A3	1960
453	AST	1	ABA0289	Gioia del Colle	PROV.PER TARANTO,1533	73,55	A3	1960
454	ASI	1	ABA0291	Gioia del Colle	PROV.PER TARANTO,1533	92,8	A3	1960
455	ASI	1	ABA0292	Gioia del Colle	PROV.PER TARANTO,1533	73,55	A3	1960
456	ASI	1	ABA0293	Gioia del Colle	PROV.PER TARANTO,1533	73,55	A3	1960
457	ASI	1	ABA0295	Gioia del Colle	PROV.PER TARANTO,1533	92,8	A3	1960
458	ASI	1	ABA0297	Gioia del Colle	PROV.PER TARANTO,1533	73,55	A3	1960
459	ASI	1	ABA0300	Gioia del Colle	PROV.PER TARANTO,1533	73,55	A3	1960
460	ASI	1	ABA0301	Gioia del Colle	PROV.PER TARANTO,1533	73,55	A3	1960
461	ASI	1	ABA0303	Gioia del Colle	PROV.PER TARANTO,1533	92,80	A3	1960
462	ASI	1	ABA0305	Gioia del Colle	PROV.PER TARANTO,1533	73,55	A3	1963
463	ASI	1	ABA0306	Gioia del Colle	PROV.PER TARANTO,1533	92,8	A3	1963
464	ASI	1	ABA0308	Gioia del Colle	PROV.PER TARANTO,1533	73,55	A3	1960
465	ASI	1	ABA0310	Gioia del Colle	PROV.PER TARANTO,1533	92,8	A3	1960
466	ASI	1	ABA0311	Gioia del Colle	PROV.PER TARANTO,1533	92,8	A3	1960
467	AST	1	ABA0312	Gioia del Colle	PROV.PER TARANTO,1533	73,55	A3	1960
468	ASI	1	ABA0313	Gioia del Colle	PROV.PER TARANTO,1533	73,55	A3	1960
469	ASI	1	ABA0314	Gioia del Colle	PROV.PER TARANTO,1533	92,8	A3	1960
470	ASI	1	ABA0315	Gioia del Colle	PROV.PER TARANTO,1533	92,8	A3	1960
471	ASI	1	ABA0317	Gioia del Colle	PROV.PER TARANTO,1533	73,55	A3	1960
472	AST	1	ABA0318	Gioia del Colle	PROV.PER TARANTO,1533	92,8	A3	1960
473	ASI	1	ABA0319	Gioia del Colle	PROV.PER TARANTO,1533	92,8	A3	1960
474	ASI	1	ABA0320	Gioia del Colle	PROV.PER TARANTO,1533	73,55	A3	1960
475	ASI	1	ABA0321	Gioia del Colle	PROV.PER TARANTO,1533	73,55	A3	1960
476	ASI	1	ABA0322	Gioia del Colle	PROV.PER TARANTO,1533	92,8	A3	1960
477	ASI	1	ABA0323	Gioia del Colle	PROV.PER TARANTO,1533	92,8	A3	1960
478	ASI	1	ABA0324	Gioia del Colle	PROV.PER TARANTO,1533	73,55	A3	1960
479	ASI	1	ABA0326	Gioia del Colle	PROV.PER TARANTO,1533	92,8	A3	1963
480	ASI	1	ABA0327	Gioia del Colle	PROV.PER TARANTO,1533	92,8	A3	1963

N°	classif.	status	codice alloggi	località	indirizzo	mq.	cat. catasto	anno costruz.
481	ASI	1	ABA0328	Gioia del Colle	PROV.PER TARANTO,1533	73,55	A3	1960
482	ASI	1	ABA0329	Gioia del Colle	PROV.PER TARANTO,1533	73,55	A3	1960
483	ASI	1	ABA0330	Gioia del Colle	PROV.PER TARANTO,1533	92,8	A3	1960
484	ASI	1	ABA0331	Gioia del Colle	PROV.PER TARANTO,1533	92,8	A3	1960
485	ASI	1	ABA0333	Gioia del Colle	PROV.PER TARANTO,1533	73,55	A3	1960
486	ASI	1	ABA0334	Gioia del Colle	PROV.PER TARANTO,1533	92,8	A3	1960
487	ASI	1	ABA0335	Gioia del Colle	PROV.PER TARANTO,1533	92,8	A3	1960
488	ASI	1	ABA0336	Gioia del Colle	PROV.PER TARANTO,1533	73,55	A3	1960
489	ASI	1	ABA0337	Gioia del Colle	PROV.PER TARANTO,1533	73,55	A3	1960
490	ASI	1	ABA0338	Gioia del Colle	PROV.PER TARANTO,1533	92,80	A3	1960
491	ASI	1	ABA0339	Gioia del Colle	PROV.PER TARANTO,1533	92,8	A3	1960
492	ASI	1	ABA0340	Gioia del Colle	PROV.PER TARANTO,1533	73,55	A3	1960
493	ASI	1	ABA0341	Gioia del Colle	PROV.PER TARANTO,1533	73,55	A3	1960
494	ASI	1	ABA0343	Gioia del Colle	PROV.PER TARANTO,1533	92,8	A3	1960
495	ASI	1	ABA0344	Gioia del Colle	PROV.PER TARANTO,1533	73,55	A3	1960
496	ASI	1	ABA0345	Gioia del Colle	PROV.PER TARANTO,1533	73,55	A3	1960
497	ASI	1	ABA0346	Gioia del Colle	PROV.PER TARANTO,1533	92,8	A3	1960
498	ASI	1	ABA0347	Gioia del Colle	PROV.PER TARANTO,1533	92,8	A3	1960
499	ASI	1	ABA0348	Gioia del Colle	PROV.PER TARANTO,1533	143	A3	1963
500	ASI	1	ABA0349	Gioia del Colle	PROV.PER TARANTO,1533	112	A3	1963
501	ASI	1	ABA0350	Gioia del Colle	PROV.PER TARANTO,1533	112	A3	1963
502	ASI	1	ABA0351	Gioia del Colle	PROV.PER TARANTO,1533	107,00	A3	1968
503	ASI	1	ABA0352	Gioia del Colle	PROV.PER TARANTO,1533	92	A3	1968
504	ASI	1	ABA0353	Gioia del Colle	PROV.PER TARANTO,1533	123,5	A3	1983
505	ASI	1	ABA0354	Gioia del Colle	PROV.PER TARANTO,1533	123,5	A3	1983
506	ASI	1	ABA0356	Gioia del Colle	PROV.PER TARANTO,1533	123,5	A3	1983
507	ASI	1	ABA0357	Gioia del Colle	PROV.PER TARANTO,1533	123,5	A3	1983
508	ASI	1	ABA0358	Gioia del Colle	PROV.PER TARANTO,1533	123,5	A3	1983
509	ASI	1	ABA0361	Gioia del Colle	PROV.PER TARANTO,1533	123,5	A3	1983
510	ASI	1	ABA0362	Gioia del Colle	PROV.PER TARANTO,1533	123,50	A3	1983
511	ASI	1	ABA0363	Gioia del Colle	PROV.PER TARANTO,1533	123,5	A3	1983
512	ASI	1	ABA0364	Gioia del Colle	PROV.PER TARANTO,1533	123,5	A3	1983
513	ASI	1	ABA0365	Gioia del Colle	PROV.PER TARANTO,1533	123,5	A3	1983
514	ASI	1	ABA0367	Gioia del Colle	PROV.PER TARANTO,1533	123,50	A3	1983
515	ASI	1	ABA0368	Gioia del Colle	PROV.PER TARANTO,1533	123,5	A3	1983
516	ASI	1	ABA0369	Gioia del Colle	PROV.PER TARANTO,1533	123,5	A3	1983
517	ASI	1	ABA0372	Gioia del Colle	PROV.PER TARANTO,1533	80,11	A3	1983
518	ASI	1	ABA0373	Gioia del Colle	PROV.PER TARANTO,1533	84,2	A3	1983
519	ASI	1	ABA0374	Gioia del Colle	PROV.PER TARANTO,1533	85,42	A3	1983
520	ASI	1	ABA0375	Gioia del Colle	PROV.PER TARANTO,1533	80,11	A3	1983
521	ASI	1	ABA0376	Gioia del Colle	PROV.PER TARANTO,1533	84,2	A3	1983
522	ASI	1	ABA0377	Gioia del Colle	PROV.PER TARANTO,1533	85,42	A3	1983
523	ASI	1	ABA0378	Gioia del Colle	PROV.PER TARANTO,1533	80,11	A3	1983
524	ASI	1	ABA0379	Gioia del Colle	PROV.PER TARANTO,1533	84,2	A3	1983
525	ASI	1	ABA0380	Gioia del Colle	PROV.PER TARANTO,1533	85,42	A3	1983
526	ASI	1	ABA0381	Gioia del Colle	PROV.PER TARANTO,1533	84,2	A3	1983
527	ASI	1	ABA0382	Gioia del Colle	PROV.PER TARANTO,1533	84,2	A3	1983
528	ASI	1	ABA0383	Gioia del Colle	PROV.PER TARANTO,1533	85,42	A3	1983
529	ASI	1	ABA0384	Gioia del Colle	PROV.PER TARANTO,1533	80,11	A3	1983
530	ASI	1	ABA0385	Gioia del Colle	PROV.PER TARANTO,1533	84,2	A3	1983
531	ASI	1	ABA0386	Gioia del Colle	PROV.PER TARANTO,1533	85,42	A3	1983
532	ASI	1	ABA0387	Gioia del Colle	PROV.PER TARANTO,1533	80,11	A3	1983
533	ASI	1	ABA0388	Gioia del Colle	PROV.PER TARANTO,1533	84,2	A3	1983
534	ASI	1	ABA0389	Gioia del Colle	PROV.PER TARANTO,1533	85,42	A3	1983

N°	classif.	status	codice alloggi	località	indirizzo	mq.	cat. catasto	anno costruz.
535	ASI	1	ABA0390	Gioia del Colle	PROV.PER TARANTO,1533	80,11	A3	1983
536	ASI	1	ABA0391	Gioia del Colle	PROV.PER TARANTO,1533	84,2	A3	1983
537	ASI	1	ABA0392	Gioia del Colle	PROV.PER TARANTO,1533	85,42	A3	1983
538	ASI	1	ABA0393	Gioia del Colle	PROV.PER TARANTO,1533	80,11	A3	1983
539	ASI	1	ABA0394	Gioia del Colle	PROV.PER TARANTO,1533	84,2	A3	1983
540	ASI	1	ABA0395	Gioia del Colle	PROV.PER TARANTO,1533	85,42	A3	1983
541	ASI	1	ABA0396	Gioia del Colle	PROV.PER TARANTO,1533	80,11	A3	1983
542	ASI	1	ABA0397	Gioia del Colle	PROV.PER TARANTO,1533	85,42	A3	1983
543	ASI	1	ABA0398	Gioia del Colle	PROV.PER TARANTO,1533	80,11	A3	1983
544	ASI	1	ABA0399	Gioia del Colle	PROV.PER TARANTO,1533	84,2	A3	1983
545	ASI	1	ABA0400	Gioia del Colle	PROV.PER TARANTO,1533	84,2	A3	1983
546	ASI	1	ABA0402	Gioia del Colle	PROV.PER TARANTO,1533	80,11	A3	1983
547	ASI	1	ABA0403	Gioia del Colle	PROV.PER TARANTO,1533	84,2	A3	1983
548	ASI	1	ABA0404	Gioia del Colle	PROV.PER TARANTO,1533	85,42	A3	1983
549	ASI	1	ABA0405	Gioia del Colle	PROV.PER TARANTO,1533	80,11	A3	1983
550	ASI	1	ABA0406	Gioia del Colle	PROV.PER TARANTO,1533	84,2	A3	1983
551	ASI	1	ABA0407	Gioia del Colle	PROV.PER TARANTO,1533	85,42	A3	1983
552	ASI	1	ABA0408	Gioia del Colle	PROV.PER TARANTO,1533	80,11	A3	1983
553	ASI	1	ABA0409	Gioia del Colle	PROV.PER TARANTO,1533	84,2	A3	1983
554	ASI	1	ABA0410	Gioia del Colle	PROV.PER TARANTO,1533	85,42	A3	1983
555	ASI	1	ABA0411	Gioia del Colle	PROV.PER TARANTO,1533	80,11	A3	1983
556	ASI	1	ABA0412	Gioia del Colle	PROV.PER TARANTO,1533	84,2	A3	1983
557	ASI	1	ABA0413	Gioia del Colle	PROV.PER TARANTO,1533	85,42	A3	1983
558	ASI	1	ABA0414	Gioia del Colle	PROV.PER TARANTO,1533	80,11	A3	1983
559	ASI	1	ABA0415	Gioia del Colle	PROV.PER TARANTO,1533	84,2	A3	1983
560	ASI	1	ABA0416	Gioia del Colle	PROV.PER TARANTO,1533	120	A3	1992
561	ASI	1	ABA0417	Gioia del Colle	PROV.PER TARANTO,1533	120	A3	1992
562	ASI	1	ABA0418	Gioia del Colle	PROV.PER TARANTO,1533	120	A3	1992
563	ASI	1	ABA0419	Gioia del Colle	PROV.PER TARANTO,1533	120	A3	1992
564	ASI	1	ABA0420	Gioia del Colle	PROV.PER TARANTO,1533	120	A3	1992
565	ASI	1	ABA0421	Gioia del Colle	PROV.PER TARANTO,1533	120,00	A3	1992
566	ASI	1	ABA0422	Gioia del Colle	PROV.PER TARANTO,1533	120	A3	1992
567	ASI	1	ABA0424	Gioia del Colle	PROV.PER TARANTO,1533	95	A3	1992
568	ASI	1	ABA0426	Gioia del Colle	PROV.PER TARANTO,1533	95	A3	1992
569	ASI	1	ABA0427	Gioia del Colle	PROV.PER TARANTO,1533	95	A3	1992
570	ASI	1	ABA0428	Gioia del Colle	PROV.PER TARANTO,1533	120	A3	1992
571	ASI	1	ABA0429	Gioia del Colle	PROV.PER TARANTO,1533	95	A3	1992
572	ASI	1	ABA0430	Gioia del Colle	PROV.PER TARANTO,1533	95	A3	1992
573	ASI	1	ABA1225	Gioia del Colle	PROV.PER TARANTO,1533	86,38	A3	2000
574	ASI	1	ABA1227	Gioia del Colle	PROV.PER TARANTO,1533	6728	A3	2000
575	ASI	1	ABA1229	Gioia del Colle	PROV.PER TARANTO,1533	6743	A3	2000
576	ASI	1	ABA1230	Gioia del Colle	PROV.PER TARANTO,1533	6740	A3	2000
577	ASI	1	ABA1232	Gioia del Colle	PROV.PER TARANTO,1533	6815	A3	2000
578	ASI	1	ABA1252	Gioia del Colle	PROV.PER TARANTO,1533	127	A3	2002
579	ASI	1	ABA1253	Gioia del Colle	PROV.PER TARANTO,1533	101	A3	2002
580	ASI	1	ABA1254	Gioia del Colle	PROV.PER TARANTO,1533	105	A3	2002
581	ASI	1	ABA1255	Gioia del Colle	PROV.PER TARANTO,1533	127	A3	2002
582	ASI	1	ABA1256	Gioia del Colle	PROV.PER TARANTO,1533	101	A3	2002
583	ASI	1	ABA1257	Gioia del Colle	PROV.PER TARANTO,1533	105	A3	2002
584	ASI	1	ABA1258	Gioia del Colle	PROV.PER TARANTO,1533	127	A3	2002
585	ASI	1	ABA1259	Gioia del Colle	PROV.PER TARANTO,1533	101	A3	2002
586	ASI	1	ABA1260	Gioia del Colle	PROV.PER TARANTO,1533	105	A3	2002
587	ASI	1	ABA1261	Gioia del Colle	PROV.PER TARANTO,1533	127	A3	2002
588	ASI	1	ABA1262	Gioia del Colle	PROV.PER TARANTO,1533	101	A3	2002

N°	classif.	status	codice alloggi	località	indirizzo	mq.	cat. catasto	anno costruz.
589	ASI	1	ABA1263	Gioia del Colle	PROV.PER TARANTO,1533	105	A3	2002
590	ASI	1	ABA1264	Gioia del Colle	PROV.PER TARANTO,1533	127	A3	2002
591	ASI	1	ABA1265	Gioia del Colle	PROV.PER TARANTO,1533	101	A3	2002
592	ASI	1	ABA1266	Gioia del Colle	PROV.PER TARANTO,1533	105,00	A3	2002
593	ASI	1	ABA1267	Gioia del Colle	PROV.PER TARANTO,1533	127	A3	2002
594	ASI	1	ABA1268	Gioia del Colle	PROV.PER TARANTO,1533	101,00	A3	2002
595	ASI	1	ABA1269	Gioia del Colle	PROV.PER TARANTO,1533	105,00	A3	2002
596	ASI	1	ACE0354	Grazzanise	Sedime Aeroportuale	171	A2	1988
597	ASI	1	ACE0355	Grazzanise	Sedime Aeroportuale	131,14	A2	1988
598	ASI	1	ACE0356	Grazzanise	Sedime Aeroportuale	147	A2	1988
599	ASI	1	ACE0357	Grazzanise	Sedime Aeroportuale	176	A2	1988
600	ASI	1	ACE0358	Grazzanise	Sedime Aeroportuale	134,00	A2	1988
601	ASI	1	ACE0359	Grazzanise	Sedime Aeroportuale	151	A2	1988
602	AST	1	ACE0360	Grazzanise	Sedime Aeroportuale	174	A2	1988
603	ASI	1	ACE0363	Grazzanise	Sedime Aeroportuale	101	A3	78
604	ASI	1	ACE0364	Grazzanise	Sedime Aeroportuale	171	A2	1988
605	ASI	1	ACE0367	Grazzanise	Sedime Aeroportuale	176	A2	1988
606	ASI	1	ACE0369	Grazzanise	Sedime Aeroportuale	151	A2	1988
607	ASI	1	ACE0370	Grazzanise	Sedime Aeroportuale	174	A2	1988
608	ASI	1	ACE0371	Grazzanise	Sedime Aeroportuale	140	A2	1988
609	ASI	1	ACE0372	Grazzanise	Sedime Aeroportuale	154	A2	1988
610	ASI	1	ACE0373	Grazzanise	Sedime Aeroportuale	170	A2	1992
611	ASI	1	ACE0375	Grazzanise	Sedime Aeroportuale	129	A2	1992
612	ASI	1	ACE0376	Grazzanise	Sedime Aeroportuale	180	A2	1992
613	ASI	1	ACE0377	Grazzanise	Sedime Aeroportuale	143,00	A2	1992
614	ASI	1	ACE0378	Grazzanise	Sedime Aeroportuale	140,00	A2	1992
615	ASI	1	ACE0379	Grazzanise	Sedime Aeroportuale	182	A2	1992
616	AST	1	ACE0380	Grazzanise	Sedime Aeroportuale	144	A2	1992
617	ASI	1	ACE0383	Grazzanise	Sedime Aeroportuale	129	A2	1992
618	ASI	1	ACE0384	Grazzanise	Sedime Aeroportuale	136	A2	1992
619	ASI	1	ACE0385	Grazzanise	Sedime Aeroportuale	180	A2	1992
620	ASI	1	ACE0386	Grazzanise	Sedime Aeroportuale	138	A2	1992
621	ASI	1	ACE0387	Grazzanise	Sedime Aeroportuale	144	A2	1992
622	ASI	1	ACE0388	Grazzanise	Sedime Aeroportuale	182	A2	1992
623	ASI	1	ACE0389	Grazzanise	Sedime Aeroportuale	137	A2	1992
624	ASI	1	ACE0390	Grazzanise	Sedime Aeroportuale	148,00	A2	1992
625	AST	1	ATA0982	Grottaglie	VIA GROTTAGLIE	101,9	A3	1945
626	AST	1	ATA0983	Grottaglie	VIA GROTTAGLIE	101,9	A3	1945
627	ASI	1	ATA0985	Grottaglie	VIA GROTTAGLIE	124,97	A3	1945
628	AST	1	ATA0986	Grottaglie	VIA GROTTAGLIE	124,97	A3	1945
629	ASI	1	AAG1235	Lampedusa	SEDIME DISTACCAMENTO A.M.	9509	A3	1995
630	ASI	1	AAG1236	Lampedusa	SEDIME DISTACCAMENTO A.M.	9732	A3	1995
631	ASI	1	AAG1238	Lampedusa	SEDIME DISTACCAMENTO A.M.	9567	A3	1995
632	ASI	1	AAG1239	Lampedusa	SEDIME DISTACCAMENTO A.M.	9722,00	A3	1995
633	ASI	1	AAG1240	Lampedusa	SEDIME DISTACCAMENTO A.M.	9000	A3	1995
634	ASI	1	AAG1241	Lampedusa	SEDIME DISTACCAMENTO A.M.	9469	A3	1995
635	ASI	1	AAG1242	Lampedusa	SEDIME DISTACCAMENTO A.M.	9578	A3	1995
636	ASI	1	ALT0528	Latina	Via dell'Aeroporto, 3 - Latina Scalo	133	A2	1991
637	ASI	1	ALT0529	Latina	Via dell'Aeroporto, 3 - Latina Scalo	133,00	A2	1991
638	ASI	1	ALT0530	Latina	Via dell'Aeroporto, 3 - Latina Scalo	133	A2	1991
639	ASI	1	ALT0531	Latina	Via dell'Aeroporto, 3 - Latina Scalo	133	A2	1991
640	ASI	1	ALT0532	Latina	Via dell'Aeroporto, 3 - Latina Scalo	133,00	A2	1991
641	ASI	1	ALT0534	Latina	Via dell'Aeroporto, 3 - Latina Scalo	133	A2	1991
642	ASI	1	ALT0535	Latina	Via dell'Aeroporto, 3 - Latina Scalo	133	A2	1991

N°	classif.	status	codice alloggi	località	indirizzo	mq.	cat. catasto	anno costruz.
643	ASI	1	ALT0537	Latina	Via dell'Aeroporto, 3 - Latina Scalo	133	A2	1991
644	ASI	1	ALT0538	Latina	Via dell'Aeroporto, 3 - Latina Scalo	133	A2	1991
645	ASI	1	ALT0539	Latina	Via dell'Aeroporto, 3 - Latina Scalo	133	A2	1991
646	ASI	1	ALT0540	Latina	Via dell'Aeroporto, 3 - Latina Scalo	120	A2	1992
647	ASI	1	ALT0541	Latina	Via dell'Aeroporto, 3 - Latina Scalo	100	A2	1992
648	ASI	1	ALT0542	Latina	Via dell'Aeroporto, 3 - Latina Scalo	94	A2	1992
649	ASI	1	ALT0543	Latina	Via dell'Aeroporto, 3 - Latina Scalo	120	A2	1992
650	ASI	1	ALT0544	Latina	Via dell'Aeroporto, 3 - Latina Scalo	100	A2	1992
651	ASI	1	ALT0545	Latina	Via dell'Aeroporto, 3 - Latina Scalo	94	A2	1992
652	ASI	1	ALT0546	Latina	Via dell'Aeroporto, 3 - Latina Scalo	120	A2	1992
653	ASI	1	ALT0547	Latina	Via dell'Aeroporto, 3 - Latina Scalo	100	A2	1992
654	ASI	1	ALT0548	Latina	Via dell'Aeroporto, 3 - Latina Scalo	94	A2	1992
655	ASI	1	ALT0549	Latina	Via dell'Aeroporto, 3 - Latina Scalo	120	A2	1992
656	ASI	1	ALT0550	Latina	Via dell'Aeroporto, 3 - Latina Scalo	100	A2	1992
657	ASI	1	ALT0551	Latina	Via dell'Aeroporto, 3 - Latina Scalo	94	A2	1992
658	ASI	1	ALT0552	Latina	Via dell'Aeroporto, 3 - Latina Scalo	120	A2	1992
659	ASI	1	ALT0553	Latina	Via dell'Aeroporto, 3 - Latina Scalo	100	A2	1992
660	ASI	1	ALT0554	Latina	Via dell'Aeroporto, 3 - Latina Scalo	100	A2	1992
661	ASI	1	ALT0555	Latina	Via dell'Aeroporto, 3 - Latina Scalo	120	A2	1992
662	ASI	1	ALT0556	Latina	Via dell'Aeroporto, 3 - Latina Scalo	100	A2	1992
663	ASI	1	ALT0557	Latina	Via dell'Aeroporto, 3 - Latina Scalo	94	A2	1992
664	ASI	1	ALT0558	Latina	Via dell'Aeroporto, 3 - Latina Scalo	133	A2	1991
665	ASI	1	ALT0559	Latina	Via dell'Aeroporto, 3 - Latina Scalo	133	A2	1991
666	ASI	1	ALT0560	Latina	Via dell'Aeroporto, 3 - Latina Scalo	133,00	A2	1991
667	ASI	1	ALT0561	Latina	Via dell'Aeroporto, 3 - Latina Scalo	133	A2	1991
668	ASI	1	ALT0562	Latina	Via dell'Aeroporto, 3 - Latina Scalo	133	A2	1991
669	ASI	1	ALT0563	Latina	Via dell'Aeroporto, 3 - Latina Scalo	133,00	A2	1991
670	ASI	1	ALT0565	Latina	Teleposto Circeo	92	A3	1953
671	ASI	1	ALT0566	Latina	Teleposto Ponza	52,00	A3	1962
672	ASI	1	ANA1827	Licola	Sedime Demaniale	84		1995
673	ASI	1	ATP0932	Marsala	VILLAGGIO AZZURRO	138,62	A3	1984
674	ASI	1	ATP0933	Marsala	VILLAGGIO AZZURRO	141,69	A3	1984
675	ASI	1	ATP0934	Marsala	VILLAGGIO AZZURRO	138,62	A3	1984
676	ASI	1	ATP0935	Marsala	VILLAGGIO AZZURRO	139,79	A3	1984
677	ASI	1	ATP0936	Marsala	VILLAGGIO AZZURRO	141,69	A3	1984
678	ASI	1	ATP0937	Marsala	VILLAGGIO AZZURRO	139,79	A3	1984
679	ASI	1	ATP0938	Marsala	VILLAGGIO AZZURRO	107,32	A3	1984
680	ASI	1	ATP0940	Marsala	VILLAGGIO AZZURRO	108,85	A3	1984
681	ASI	1	ATP0941	Marsala	VILLAGGIO AZZURRO	110,27	A3	1984
682	ASI	1	ATP0944	Marsala	VILLAGGIO AZZURRO	109,35	A3	1984
683	ASI	1	ATP0945	Marsala	VILLAGGIO AZZURRO	105,69	A3	1984
684	ASI	1	ATP0946	Marsala	VILLAGGIO AZZURRO	107,75	A3	1984
685	ASI	1	ATP0947	Marsala	VILLAGGIO AZZURRO	111,37	A3	1984
686	ASI	1	ATP0948	Marsala	VILLAGGIO AZZURRO	104,69	A3	1984
687	ASI	1	ATP0949	Marsala	VILLAGGIO AZZURRO	104,8	A3	1984
688	ASI	1	ATP0950	Marsala	VILLAGGIO AZZURRO	106,92	A3	1984
689	ASI	1	ATP0951	Marsala	VILLAGGIO AZZURRO	108,89	A3	1984
690	ASI	1	ATP0952	Marsala	VILLAGGIO AZZURRO	104,85	A3	1984
691	ASI	1	ATP0953	Marsala	VILLAGGIO AZZURRO	109,35	A3	1984
692	ASI	1	ATP0954	Marsala	VILLAGGIO AZZURRO	102,47	A3	1984
693	AST	1	ATA0128	Martina Franca	VIA MOTTOLA, 2	113	A3	1968
694	ASI	1	ATA0130	Martina Franca	VIA MOTTOLA, 2	121	A3	1968
695	ASI	1	ATA0131	Martina Franca	VIA MOTTOLA, 2	121	A3	1968
696	AST	1	ATA0134	Martina Franca	VIA SANITA', 40	80,5	A3	1963

N°	classif.	status	codice alloggi	località	indirizzo	mq.	cat. catasto	anno costruz.
697	ASI	1	ATA0135	Martina Franca	VIA SANITA', 40	80,5	A3	1963
698	ASI	1	ATA0136	Martina Franca	VIA SANITA', 40	80,5	A3	1963
699	ASI	1	ATA0138	Martina Franca	VIA MASSAFRA, 143\VE	87,50	A3	1981
700	AST	1	ATA0139	Martina Franca	VIA MASSAFRA, 143\VE	91	A3	1981
701	ASI	1	ATA0140	Martina Franca	VIA MASSAFRA, 143\VE	86,5	A3	1981
702	AST	1	ATA0143	Martina Franca	VIA MASSAFRA, 143\VE	86,50	A3	1981
703	AST	1	ATA0145	Martina Franca	VIA MASSAFRA, 143\VE	94,55	A3	1981
704	ASI	1	ATA0146	Martina Franca	VIA MASSAFRA, 143\VE	89,3	A3	1981
705	ASI	1	ATA0149	Martina Franca	VIA MASSAFRA, 143\VE	115	A3	1981
706	ASI	1	ATA0151	Martina Franca	VIA MASSAFRA, 143\VE	115	A3	1981
707	AST	1	ATA0153	Martina Franca	VIA MASSAFRA, 143\VE	115	A3	1981
708	ASI	1	ATA0155	Martina Franca	VIA MASSAFRA, 143\VE	115	A3	1981
709	ASI	1	ATA0156	Martina Franca	VIA MASSAFRA, 143\VE	115	A3	1981
710	ASI	1	ATA0159	Martina Franca	VIA MASSAFRA, 143\VE	114	A3	1994
711	ASI	1	ATA0160	Martina Franca	VIA MASSAFRA, 143\VE	127,72	A3	1994
712	AST	1	ATA0167	Martina Franca	VIA MASSAFRA, 143\VE	85	A3	1994
713	ASI	1	ATA0168	Martina Franca	VIA MASSAFRA, 143\VE	84	A3	1994
714	ASI	1	ATA0169	Martina Franca	VIA MASSAFRA, 143\VE	80,5	A3	1994
715	ASI	1	ATA0170	Martina Franca	VIA MASSAFRA, 143\VE	85	A3	1994
716	ASI	1	ATA0172	Martina Franca	VIA MASSAFRA, 143\VE	80,5	A3	1994
717	AST	1	ATA1220	Martina Franca	VIA MOTTOLA, 2	71,5	A3	1968
718	AST	1	AME0564	Messina	VIA OSSERVATORIO, 12	128,04	A3	1945
719	ASI	1	ACA0568	Monturpinu	Sedime Demaniale	84	A2	73
720	ASI	1	ACA0569	Monturpinu	Sedime Demaniale	97	A2	73
721	ASI	1	ACA0570	Monturpinu	Cagliari, via Cagna,99	151	A2	73
722	ASI	1	ANA0800	Napoli	via Posillipo, 223	134	A2	75
723	ASI	1	ANA1840	Napoli	via Posillipo, 223	133	A2	75
724	ASI	1	ANA1841	Napoli	via Posillipo, 223	115	A2	75
725	ASI	1	ANA1842	Napoli	via Posillipo, 223	153	A2	75
726	ASI	1	ANA1843	Napoli	via Posillipo, 223	174	A2	75
727	ASI	1	ANA1844	Napoli	via Posillipo, 223	134	A2	75
728	ASI	1	ANA1845	Napoli	via Posillipo, 223	149	A2	75
729	ASIR	1	ANA1846	Napoli	via Posillipo, 223	399	A2	75
730	ASI	1	ANA1847	Napoli	via Posillipo, 223	167,00	A2	75
731	ASI	1	ANA1848	Napoli	via Posillipo, 223	93	A2	75
732	ASI	1	ANA1849	Napoli	via Posillipo, 223	133	A2	75
733	ASI	1	ANA1850	Napoli	via Posillipo, 223	144,00	A2	75
734	ASI	1	ANA1852	Napoli	via Posillipo, 223	162	A2	75
735	ASI	1	ANA1853	Napoli	via Posillipo, 223	193	A2	75
736	ASI	1	ANA1837	Nisida	Nisida	105	A2	75
737	ASI	1	ANA1838	Nisida	Nisida	120	A2	75
738	ASI	1	AVT0661	Orte	Sedime XI deposi	119	A2	78
739	ASI	1	AVT0662	Orte	Sedime XI deposi	89	A2	78
740	AST	1	AVT0666	Orte	Sedime XI deposi	53	A2	78
741	ASI	1	ALE0638	Otranto	ZONA MINERVA	126,27	A3	1960
742	ASI	1	ALE0639	Otranto	VIA CALIMURI	128,42	A3	1985
743	ASI	1	ALE0640	Otranto	VIA CALIMURI	128,47	A3	1985
744	ASI	1	ALE0641	Otranto	VIA CALIMURI	133,96	A3	1985
745	ASI	1	ALE0642	Otranto	VIA CALIMURI	133,96	A3	1985
746	AST	1	ALE0643	Otranto	VIA CALIMURI	128,42	A3	1985
747	AST	1	ALE0646	Otranto	VIA CALIMURI	133,96	A3	1985
748	ASI	1	ALE0647	Otranto	VIA CALIMURI	94,76	A3	1985
749	ASI	1	ALE0648	Otranto	VIA CALIMURI	105,09	A3	1985
750	ASI	1	ALE0649	Otranto	VIA CALIMURI	86,24	A3	1985

N°	classif.	status	codice alloggi	località	indirizzo	mq.	cat. catasto	anno costruz.
751	ASI	1	ALE0650	Otranto	VIA CALIMURI	94,57	A3	1985
752	ASI	1	ALE0652	Otranto	VIA CALIMURI	82,67	A3	1985
753	ASI	1	ALE0653	Otranto	VIA CALIMURI	94,76	A3	1985
754	ASI	1	ALE0654	Otranto	VIA CALIMURI	105,09	A3	1985
755	ASI	1	ALE0655	Otranto	VIA CALIMURI	86,24	A3	1985
756	ASI	1	ALE0656	Otranto	VIA CALIMURI	95,57	A3	1985
757	ASI	1	ALE0657	Otranto	VIA CALIMURI	105,21	A3	1985
758	ASI	1	APA1072	Palermo	P.ZZA PIETRO MICCA, 1	99,1	A3	1962
759	AST	1	APA1074	Palermo	P.ZZA PIETRO MICCA, 1	159,00	A3	1962
760	AST	1	APA1076	Palermo	P.ZZA PIETRO MICCA, 1	110,9	A3	1962
761	AST	1	APA1080	Palermo	P.ZZA PIETRO MICCA, 1	137,00	A3	1990
762	ASI	1	APA1081	Palermo	P.ZZA PIETRO MICCA, 1	137	A3	1990
763	ASI	1	APA1082	Palermo	P.ZZA PIETRO MICCA, 1	137	A3	1990
764	ASI	1	ABA0013	Palese	SEDIME AEROPORTUALE	320,86	A3	1988
765	ASI	1	ABA0014	Palese	SEDIME AEROPORTUALE	476,97	A3	1991
766	ASI	1	ABA0018	Palese	VILL. AZZ. - VIA NAZIONALE, 13/D	127,59	A3	1982
767	ASI	1	ABA0029	Palese	VILL. AZZ. - VIA NAZIONALE, 13/D	146,75	A3	1982
768	ASI	1	ABA0030	Palese	VILL. AZZ. - VIA NAZIONALE, 13/D	126,78	A3	1982
769	ASI	1	ABA0034	Palese	VILL. AZZ. - VIA NAZIONALE, 13/D	191,46	A3	1980
770	ASI	1	ABA0035	Palese	VILL. AZZ. - VIA NAZIONALE, 13/D	195,44	A3	1980
771	ASI	1	ABA0038	Palese	VILL. AZZ. - VIA NAZIONALE, 13/D	177,97	A3	1980
772	AST	1	ABA0042	Palese	VILL. AZZ. - VIA NAZIONALE, 13/D	118,57	A3	1983
773	ASI	1	ABA0043	Palese	VILL. AZZ. - VIA NAZIONALE, 13/D	118,57	A3	1983
774	ASI	1	ABA0044	Palese	VILL. AZZ. - VIA NAZIONALE, 13/D	118,57	A3	1983
775	ASI	1	ABA0045	Palese	VILL. AZZ. - VIA NAZIONALE, 13/D	118,57	A3	1983
776	ASI	1	ABA0047	Palese	VILL. AZZ. - VIA NAZIONALE, 13/D	131,71	A3	1982
777	ASI	1	ABA0048	Palese	VILL. AZZ. - VIA NAZIONALE, 13/D	131,71	A3	1982
778	ASI	1	ABA0050	Palese	VILL. AZZ. - VIA NAZIONALE, 13/D	118,57	A3	1982
779	ASI	1	ABA0051	Palese	VILL. AZZ. - VIA NAZIONALE, 13/D	118,57	A3	1982
780	ASI	1	ABA0052	Palese	VILL. AZZ. - VIA NAZIONALE, 13/D	118,57	A3	1982
781	ASI	1	ABA0053	Palese	VILL. AZZ. - VIA NAZIONALE, 13/D	118,57	A3	1982
782	ASI	1	ABA0055	Palese	VILL. AZZ. - VIA NAZIONALE, 13/D	118,57	A3	1982
783	ASI	1	ABA0056	Palese	VILL. AZZ. - VIA NAZIONALE, 13/D	118,57	A3	1982
784	ASI	1	ABA0058	Palese	VILL. AZZ. - VIA NAZIONALE, 13/D	131,71	A3	1983
785	ASI	1	ABA0059	Palese	VILL. AZZ. - VIA NAZIONALE, 13/D	131,71	A3	1983
786	ASI	1	ABA0060	Palese	VILL. AZZ. - VIA NAZIONALE, 13/D	131,71	A3	1983
787	ASI	1	ABA0061	Palese	VILL. AZZ. - VIA NAZIONALE, 13/D	131,71	A3	1983
788	ASI	1	ABA0062	Palese	VILL. AZZ. - VIA NAZIONALE, 13/D	117,41	A3	1984
789	ASI	1	ABA0063	Palese	VILL. AZZ. - VIA NAZIONALE, 13/D	117,41	A3	1984
790	ASI	1	ABA0064	Palese	VILL. AZZ. - VIA NAZIONALE, 13/D	117,41	A3	1984
791	ASI	1	ABA0066	Palese	VILL. AZZ. - VIA NAZIONALE, 13/D	133,35	A3	1984
792	ASI	1	ABA0067	Palese	VILL. AZZ. - VIA NAZIONALE, 13/D	133,35	A3	1984
793	ASI	1	ABA0068	Palese	VILL. AZZ. - VIA NAZIONALE, 13/D	133,35	A3	1984
794	ASI	1	ABA0070	Palese	VILL. AZZ. - VIA NAZIONALE, 13/D	117,41	A3	1984
795	ASI	1	ABA0071	Palese	VILL. AZZ. - VIA NAZIONALE, 13/D	117,41	A3	1984
796	ASI	1	ABA0072	Palese	VILL. AZZ. - VIA NAZIONALE, 13/D	117,41	A3	1984
797	ASI	1	ABA0073	Palese	VILL. AZZ. - VIA NAZIONALE, 13/D	117,41	A3	1984
798	ASI	1	ABA0074	Palese	VILL. AZZ. - VIA NAZIONALE, 13/D	117,41	A3	1984
799	ASI	1	ABA0075	Palese	VILL. AZZ. - VIA NAZIONALE, 13/D	117,41	A3	1984
800	ASI	1	ABA0076	Palese	VILL. AZZ. - VIA NAZIONALE, 13/D	117,41	A3	1984
801	ASI	1	ABA0077	Palese	VILL. AZZ. - VIA NAZIONALE, 13/D	117,41	A3	1984
802	ASI	1	ABA0079	Palese	VILL. AZZ. - VIA NAZIONALE, 13/D	133,35	A3	1984
803	ASI	1	ABA0081	Palese	VILL. AZZ. - VIA NAZIONALE, 13/D	133,35	A3	1984
804	ASI	1	ABA0082	Palese	VILL. AZZ. - VIA NAZIONALE, 13/D	121,75	A3	1990

N°	classif.	status	codice alloggi	località	indirizzo	mq.	cat. catasto	anno costruz.
805	ASI	1	ABA0084	Palese	VILL. AZZ.- VIA NAZIONALE, 13/D	121,75	A3	1990
806	ASI	1	ABA0085	Palese	VILL. AZZ.- VIA NAZIONALE, 13/D	121,75	A3	1990
807	ASI	1	ABA0086	Palese	VILL. AZZ.- VIA NAZIONALE, 13/D	121,75	A3	1990
808	ASI	1	ABA0088	Palese	VILL. AZZ.- VIA NAZIONALE, 13/D	121,75	A3	1990
809	ASI	1	ABA0090	Palese	VILL. AZZ.- VIA NAZIONALE, 13/D	121,75	A3	1990
810	AST	1	ABA0091	Palese	VILL. AZZ.- VIA NAZIONALE, 13/D	121,75	A3	1990
811	ASI	1	ABA0092	Palese	VILL. AZZ.- VIA NAZIONALE, 13/D	121,75	A3	1990
812	ASI	1	ABA0093	Palese	VILL. AZZ.- VIA NAZIONALE, 13/D	121,75	A3	1990
813	ASI	1	ABA0094	Palese	VILL. AZZ.- VIA NAZIONALE, 13/D	139,35	A3	1990
814	ASI	1	ABA0098	Palese	VILL. AZZ.- VIA NAZIONALE, 13/D	139,35	A3	1990
815	ASI	1	ABA0099	Palese	VILL. AZZ.- VIA NAZIONALE, 13/D	139,35	A3	1990
816	ASI	1	ABA0101	Palese	VILL. AZZ.- VIA NAZIONALE, 13/D	139,35	A3	1990
817	ASI	1	ABA0102	Palese	SEDIME AEROP.- VIA G. D'ANNUNZIO , 1	147,78	A3	1994
818	ASI	1	ABA0103	Palese	SEDIME AEROP.- VIA G. D'ANNUNZIO , 1	150,37	A3	1994
819	ASI	1	ABA0104	Palese	SEDIME AEROP.- VIA G. D'ANNUNZIO , 1	149,98	A3	1994
820	ASI	1	ABA0106	Palese	SEDIME AEROP.- VIA G. D'ANNUNZIO , 1	148,89	A3	1994
821	ASI	1	ABA0107	Palese	SEDIME AEROP.- VIA G. D'ANNUNZIO , 1	148,53	A3	1994
822	ASI	1	ABA0108	Palese	SEDIME AEROP.- VIA G. D'ANNUNZIO , 1	148,87	A3	1994
823	ASI	1	ABA0109	Palese	SEDIME AEROP.- VIA G. D'ANNUNZIO , 1	148,59	A3	1994
824	ASI	1	ABA0111	Palese	SEDIME AEROP.- VIA G. D'ANNUNZIO , 1	150,37	A3	1994
825	ASI	1	ABA0112	Palese	SEDIME AEROP.- VIA G. D'ANNUNZIO , 1	149,98	A3	1994
826	ASI	1	ABA0113	Palese	SEDIME AEROP.- VIA G. D'ANNUNZIO , 1	147,78	A3	1994
827	AST	1	ABA0114	Palese	SEDIME AEROP.- VIA G. D'ANNUNZIO , 1	148,89	A3	1994
828	AST	1	ABA0115	Palese	SEDIME AEROP.- VIA G. D'ANNUNZIO , 1	148,53	A3	1994
829	AST	1	ABA0116	Palese	SEDIME AEROP.- VIA G. D'ANNUNZIO , 1	148,87	A3	1994
830	ASI	1	ABA0117	Palese	SEDIME AEROP.- VIA G. D'ANNUNZIO , 1	148,59	A3	1994
831	ASI	1	ABA0118	Palese	SEDIME AEROP.- VIA G. D'ANNUNZIO , 1	124,71	A3	1994
832	ASI	1	ABA0120	Palese	SEDIME AEROP.- VIA G. D'ANNUNZIO , 1	124,32	A3	1994
833	ASI	1	ABA0121	Palese	SEDIME AEROP.- VIA G. D'ANNUNZIO , 1	124,32	A3	1994
834	ASI	1	ABA0122	Palese	SEDIME AEROP.- VIA G. D'ANNUNZIO , 1	124,37	A3	1994
835	AST	1	ABA0123	Palese	SEDIME AEROPORTUALE - VIA G. D'AN	124,37	A3	1994
836	ASI	1	ATP0957	Pantelleria	DISTAC.AEROP.CONTRADA MIDICHI	103	A3	1983
837	ASI	1	ATP0959	Pantelleria	DISTAC.AEROP.CONTRADA MIDICHI	102,88	A3	1988
838	AST	1	ATP0963	Pantelleria	DISTAC.AEROP.CONTRADA MIDICHI	102,15	A3	1988
839	ASI	1	ATP0964	Pantelleria	DISTAC.AEROP.CONTRADA MIDICHI	106,25	A3	1988
840	ASI	1	ATP1221	Pantelleria	DISTAC.AEROP.CONTRADA MIDICHI	75	A3	1978
841	ASI	1	ATP1222	Pantelleria	DISTAC.AEROP.CONTRADA MIDICHI	65	A3	1978
842	ASI	1	ANU0671	Perdasdefogu	Sedime poligono	154	A2	78
843	ASI	1	ANU0672	Perdasdefogu	Sedime poligono	146	A2	78
844	ASI	1	ANU0674	Perdasdefogu	Villaggio Azzurr	142	A2	1987
845	ASI	1	ANU0675	Perdasdefogu	Villaggio Azzurr	142	A2	1987
846	ASI	1	ANU0676	Perdasdefogu	Villaggio Azzurr	142	A2	1987
847	ASI	1	ANU0677	Perdasdefogu	Villaggio Azzurr	142,00	A2	1987
848	ASI	1	ANU0678	Perdasdefogu	Villaggio Azzurro	142	A2	1987
849	ASI	1	ANU0679	Perdasdefogu	Villaggio Azzurro	142	A2	1987
850	ASI	1	ANU0680	Perdasdefogu	Villaggio Azzurr	142	A2	1987
851	ASI	1	ANU0683	Perdasdefogu	Villaggio Azzurro	142	A2	1987
852	AST	1	ANU0684	Perdasdefogu	Villaggio Azzurr	142	A2	1987
853	ASI	1	ANU0687	Perdasdefogu	Villaggio Azzurr	142	A2	1987
854	ASI	1	ANU0688	Perdasdefogu	Villaggio Azzurro	142	A2	1987
855	ASI	1	ANU0689	Perdasdefogu	Villaggio Azzurr	142	A2	1987
856	ASI	1	ANU0690	Perdasdefogu	Villaggio Azzurr	142	A2	1987
857	ASI	1	ANU0691	Perdasdefogu	Villaggio Azzurr	142	A2	1987
858	AST	1	ANU0692	Perdasdefogu	Villaggio Azzurr	142	A2	1987

N°	classif.	status	codice alloggi	località	indirizzo	mq.	cat. catasto	anno costruz.
859	ASI	1	ANU0693	Perdasdefogu	Villaggio Azzurro	142	A2	1987
860	AST	1	ANU0694	Perdasdefogu	Villaggio Azzurro	142,00	A2	1987
861	ASI	1	ANU0695	Perdasdefogu	Villaggio Azzurr	142	A2	1987
862	ASI	1	ANU0696	Perdasdefogu	Villaggio Azzurr	142	A2	1987
863	AST	1	ANU0699	Perdasdefogu	Villaggio Azzurr	142	A2	1987
864	ASI	1	ANU0700	Perdasdefogu	Villaggio Azzurr	142	A2	1987
865	ASI	1	ANU0701	Perdasdefogu	Villaggio Azzurr	142	A2	1987
866	AST	1	ANU0702	Perdasdefogu	Villaggio Azzurro	142,00	A2	1987
867	ASI	1	ANU0703	Perdasdefogu	Villaggio Azzurr	142	A2	1987
868	ASI	1	ANU1833	Perdasdefogu	Sedime Poligono	115	A2	78
869	AST	1	APE1013	Pescara	VIA TIBURTINA, 382	102,06	A3	1984
870	AST	1	APE1014	Pescara	VIA TIBURTINA, 382	96,38	A3	1984
871	AST	1	APE1015	Pescara	VIA TIBURTINA, 382	103,23	A3	1984
872	AST	1	APE1016	Pescara	VIA TIBURTINA, 382	101,77	A3	1984
873	AST	1	APE1017	Pescara	VIA TIBURTINA, 382	97,01	A3	1984
874	AST	1	APE1018	Pescara	VIA TIBURTINA, 382	103,43	A3	1984
875	AST	1	APE1019	Pescara	VIA TIBURTINA, 382	130,46	A3	1984
876	AST	1	APE1020	Pescara	VIA TIBURTINA, 382	130,4	A3	1984
877	ASI	1	APE1022	Pescara	VIA TIBURTINA, 382	130,4	A3	1984
878	AST	1	APE1023	Pescara	VIA TIBURTINA, 382	130,46	A3	1984
879	AST	1	APE1026	Pescara	VIA TIBURTINA, 382	130,4	A3	1984
880	ASI	1	ANA0801	Pozzuoli	Sedime Demaniale	110	A3	75
881	ASI	1	ANA1836	Pozzuoli	Sedime Demaniale	207,00	A3	75
882	ASI	1	ANA1839	Pozzuoli	Sedime demaniale	148	A3	75
883	ASI	1	ARI0804	Rieti	via Marco Curio Dentato, 102	109		1952
884	ASI	1	ARI0806	Rieti	via Marco Curio Dentato, 102	109		1952
885	ASI	1	ARI0808	Rieti	via Marco Curio Dentato, 102	109		1952
886	ASI	1	ACA0810	S. Avendrace	Sedime Magazzini Secondari di Commissariato	110	A3	78
887	ASI	1	ACA0812	Serrenti	116 Deposito Sussidiario	86		78
888	ASI	1	ACA0814	Serrenti	116 Deposito Sussidiario	94		78
889	ASI	1	ACA0815	Serrenti	116 Deposito Sussidiario	96,00		78
890	ASI	1	ASR1032	Siracusa	VIA ELORINA, 23	183,9	A3	1977
891	ASI	1	ASR1033	Siracusa	VIA ELORINA, 23	127,24	A3	1968
892	ASI	1	ASR1036	Siracusa	VIALE ERMOCRATE, 128	99,16	A3	1994
893	ASI	1	ASR1038	Siracusa	VIALE ERMOCRATE, 128	86,57	A3	1994
894	ASI	1	ASR1042	Siracusa	VIALE EPIPOLI, 211	106,31	A3	1988
895	ASI	1	ASR1043	Siracusa	VIALE EPIPOLI, 211	106,31	A3	1988
896	ASI	1	ASR1044	Siracusa	VIALE EPIPOLI, 211	106,31	A3	1988
897	ASI	1	ASR1045	Siracusa	VIALE EPIPOLI, 211	106,31	A3	1988
898	ASI	1	ASR1046	Siracusa	VIALE EPIPOLI, 211	106,31	A3	1988
899	ASI	1	ASR1048	Siracusa	VIALE EPIPOLI, 211	106,31	A3	1988
900	ASI	1	ASR1049	Siracusa	VIALE EPIPOLI, 211	106,31	A3	1988
901	ASI	1	ASR1050	Siracusa	VIALE EPIPOLI, 211	106,31	A3	1988
902	ASI	1	ASR1051	Siracusa	VIALE EPIPOLI, 211	106,31	A3	1988
903	ASI	1	ASR1052	Siracusa	VIALE EPIPOLI, 211	106,31	A3	1988
904	ASI	1	ASR1053	Siracusa	VIALE EPIPOLI, 211	87,91	A3	1988
905	ASI	1	ASR1055	Siracusa	VIALE EPIPOLI, 211	88,47	A3	1988
906	ASI	1	ASR1057	Siracusa	VIALE EPIPOLI, 211	91,90	A3	1988
907	ASI	1	ASR1058	Siracusa	VIALE EPIPOLI, 211	88,47	A3	1988
908	ASI	1	ASR1059	Siracusa	VIALE EPIPOLI, 211	87,91	A3	1988
909	ASI	1	ASR1060	Siracusa	VIALE EPIPOLI, 211	91,9	A3	1988
910	ASI	1	ASR1062	Siracusa	VIALE EPIPOLI, 211	87,91	A3	1988
911	ASI	1	ASR1064	Siracusa	VIALE EPIPOLI, 211	88,47	A3	1988
912	ASI	1	ASR1066	Siracusa	VIALE EPIPOLI, 211	91,9	A3	1988

N°	classif.	status	codice alloggi	località	indirizzo	mq.	cat. catasto	anno costruz.
913	AST	1	ASR1067	Siracusa	VIALE EPIPOLI, 211	88,47	A3	1988
914	ASI	1	ASR1068	Siracusa	VIALE EPIPOLI, 211	87,91	A3	1988
915	ASI	1	ASR1069	Siracusa	VIALE EPIPOLI, 211	91,9	A3	1988
916	AST	1	ASR1070	Siracusa	VIALE EPIPOLI, 211	88,47	A3	1988
917	ASI	1	ATA0969	Taranto	SEDIME AEROPORTUALE	103,41	A3	1945
918	AST	1	ATA0971	Taranto	SEDIME AEROPORTUALE	130,84	A3	1985
919	ASI	1	ATA0973	Taranto	SEDIME AEROPORTUALE	130,84	A3	1985
920	ASI	1	ATA0974	Taranto	SEDIME AEROPORTUALE	130,84	A3	1985
921	ASI	1	ATA0975	Taranto	SEDIME AEROPORTUALE	101,62	A3	1985
922	ASI	1	ATA0976	Taranto	SEDIME AEROPORTUALE	97,28	A3	1985
923	ASI	1	ATA0977	Taranto	SEDIME AEROPORTUALE	102,53	A3	1985
924	ASI	1	ATA0978	Taranto	SEDIME AEROPORTUALE	102,74	A3	1985
925	ASI	1	ATA0979	Taranto	SEDIME AEROPORTUALE	94,66	A3	1985
926	ASI	1	ATA0980	Taranto	SEDIME AEROPORTUALE	103,22	A3	1985
927	ASI	1	ATP0795	Trapani	BIRGI - PROV. MARSALA LOCOGRANDE,	192,00	A3	1987
928	ASI	1	ATP0802	Trapani	BIRGI - PROV. MARSALA LOCOGRANDE,	109	A3	1984
929	ASI	1	ATP0803	Trapani	BIRGI - PROV. MARSALA LOCOGRANDE,	109	A3	1984
930	ASI	1	ATP0804	Trapani	BIRGI - PROV. MARSALA LOCOGRANDE,	109,42	A3	1984
931	ASI	1	ATP0806	Trapani	BIRGI - PROV. MARSALA LOCOGRANDE,	101,2	A3	1984
932	ASI	1	ATP0807	Trapani	BIRGI - PROV. MARSALA LOCOGRANDE,	109,39	A3	1984
933	ASI	1	ATP0808	Trapani	BIRGI - PROV. MARSALA LOCOGRANDE,	108,76	A3	1984
934	ASI	1	ATP0809	Trapani	BIRGI - PROV. MARSALA LOCOGRANDE,	102	A3	1984
935	ASI	1	ATP0810	Trapani	BIRGI - PROV. MARSALA LOCOGRANDE,	110	A3	1984
936	ASI	1	ATP0811	Trapani	BIRGI - PROV. MARSALA LOCOGRANDE,	107,39	A3	1984
937	ASI	1	ATP0812	Trapani	BIRGI - PROV. MARSALA LOCOGRANDE,	101,2	A3	1984
938	ASI	1	ATP0813	Trapani	BIRGI - PROV. MARSALA LOCOGRANDE,	109,38	A3	1984
939	ASI	1	ATP0815	Trapani	BIRGI - PROV. MARSALA LOCOGRANDE,	140	A3	1987
940	ASI	1	ATP0816	Trapani	BIRGI - PROV. MARSALA LOCOGRANDE,	140	A3	1987
941	ASI	1	ATP0817	Trapani	BIRGI - PROV. MARSALA LOCOGRANDE,	140	A3	1987
942	ASI	1	ATP0818	Trapani	BIRGI - PROV. MARSALA LOCOGRANDE,	140,00	A3	1987
943	ASI	1	ATP0819	Trapani	BIRGI - PROV. MARSALA LOCOGRANDE,	140	A3	1987
944	ASI	1	ATP0820	Trapani	BIRGI - PROV. MARSALA LOCOGRANDE,	140	A3	1987
945	ASI	1	ATP0821	Trapani	BIRGI - PROV. MARSALA LOCOGRANDE,	140	A3	1987
946	ASI	1	ATP0823	Trapani	BIRGI - PROV. MARSALA LOCOGRANDE,	140	A3	1987
947	ASI	1	ATP0824	Trapani	BIRGI - PROV. MARSALA LOCOGRANDE,	140	A3	1987
948	ASI	1	ATP0825	Trapani	BIRGI - PROV. MARSALA LOCOGRANDE,	140	A3	1987
949	ASI	1	ATP0826	Trapani	BIRGI - PROV. MARSALA LOCOGRANDE,	108	A3	1987
950	ASI	1	ATP0827	Trapani	BIRGI - PROV. MARSALA LOCOGRANDE,	101	A3	1987
951	ASI	1	ATP0828	Trapani	BIRGI - PROV. MARSALA LOCOGRANDE,	109,42	A3	1987
952	ASI	1	ATP0829	Trapani	BIRGI - PROV. MARSALA LOCOGRANDE,	108,76	A3	1987
953	ASI	1	ATP0830	Trapani	BIRGI - PROV. MARSALA LOCOGRANDE,	104	A3	1987
954	ASI	1	ATP0831	Trapani	BIRGI - PROV. MARSALA LOCOGRANDE,	108,76	A3	1987
955	ASI	1	ATP0833	Trapani	BIRGI - PROV. MARSALA LOCOGRANDE,	103,41	A3	1987
956	ASI	1	ATP0834	Trapani	BIRGI - PROV. MARSALA LOCOGRANDE,	109,38	A3	1987
957	ASI	1	ATP0839	Trapani	MILO - STRADA PALERMO, 172	153,20	A3	1984
958	ASI	1	ATP0840	Trapani	MILO - STRADA PALERMO, 172	153,2	A3	1984
959	ASI	1	ATP0842	Trapani	MILO - STRADA PALERMO, 172	153,2	A3	1984
960	ASI	1	ATP0844	Trapani	MILO - STRADA PALERMO, 172	153,2	A3	1984
961	ASI	1	ATP0845	Trapani	MILO - STRADA PALERMO, 172	153,2	A3	1984
962	ASI	1	ATP0846	Trapani	MILO - STRADA PALERMO, 172	153,2	A3	1984
963	ASI	1	ATP0847	Trapani	MILO - STRADA PALERMO, 172	153,2	A3	1984
964	ASI	1	ATP0848	Trapani	MILO - STRADA PALERMO, 172	153,2	A3	1984
965	ASI	1	ATP0849	Trapani	MILO - STRADA PALERMO, 172	153,2	A3	1984
966	ASI	1	ATP0850	Trapani	MILO - STRADA PALERMO, 172	153,2	A3	1984

N°	classif.	status	codice alloggi	località	indirizzo	mq.	cat. catasto	anno costruz.
967	ASI	1	ATP0851	Trapani	MILO - STRADA PALERMO, 172	153,2	A3	1984
968	ASI	1	ATP0852	Trapani	MILO - STRADA PALERMO, 172	153,2	A3	1984
969	ASI	1	ATP0853	Trapani	MILO - STRADA PALERMO, 172	153,2	A3	1984
970	ASI	1	ATP0854	Trapani	MILO - STRADA PALERMO, 172	153,2	A3	1984
971	ASI	1	ATP0855	Trapani	MILO - STRADA PALERMO, 172	153,2	A3	1984
972	ASI	1	ATP0856	Trapani	MILO - STRADA PALERMO, 172	153,2	A3	1984
973	ASI	1	ATP0857	Trapani	MILO - STRADA PALERMO, 172	153,2	A3	1984
974	ASI	1	ATP0858	Trapani	MILO - STRADA PALERMO, 172	153,2	A3	1984
975	ASI	1	ATP0859	Trapani	MILO - STRADA PALERMO, 172	153,2	A3	1984
976	ASI	1	ATP0860	Trapani	MILO - STRADA PALERMO, 172	153,2	A3	1984
977	ASI	1	ATP0861	Trapani	MILO - STRADA PALERMO, 172	153,2	A3	1984
978	ASI	1	ATP0862	Trapani	MILO - STRADA PALERMO, 172	153,2	A3	1984
979	ASI	1	ATP0863	Trapani	MILO - STRADA PALERMO, 172	153,2	A3	1984
980	ASI	1	ATP0864	Trapani	MILO - STRADA PALERMO, 172	153,20	A3	1984
981	ASI	1	ATP0866	Trapani	MILO - STRADA PALERMO, 172	153,2	A3	1984
982	ASI	1	ATP0867	Trapani	MILO - STRADA PALERMO, 172	118,7	A3	1984
983	ASI	1	ATP0869	Trapani	MILO - STRADA PALERMO, 172	115,63	A3	1984
984	ASI	1	ATP0870	Trapani	MILO - STRADA PALERMO, 172	115,63	A3	1984
985	ASI	1	ATP0871	Trapani	MILO - STRADA PALERMO, 172	115,88	A3	1984
986	ASI	1	ATP0872	Trapani	MILO - STRADA PALERMO, 172	115,88	A3	1984
987	ASI	1	ATP0873	Trapani	MILO - STRADA PALERMO, 172	118,70	A3	1984
988	ASI	1	ATP0874	Trapani	MILO - STRADA PALERMO, 172	115,63	A3	1984
989	ASI	1	ATP0875	Trapani	MILO - STRADA PALERMO, 172	117,16	A3	1984
990	ASI	1	ATP0876	Trapani	MILO - STRADA PALERMO, 172	115,13	A3	1984
991	ASI	1	ATP0877	Trapani	MILO - STRADA PALERMO, 172	115,3	A3	1984
992	ASI	1	ATP0878	Trapani	MILO - STRADA PALERMO, 172	115,88	A3	1984
993	ASI	1	ATP0879	Trapani	MILO - STRADA PALERMO, 172	118,7	A3	1984
994	ASI	1	ATP0881	Trapani	MILO - STRADA PALERMO, 172	117,16	A3	1984
995	ASI	1	ATP0882	Trapani	MILO - STRADA PALERMO, 172	115,13	A3	1984
996	ASI	1	ATP0883	Trapani	MILO - STRADA PALERMO, 172	1E+06	A3	1984
997	ASI	1	ATP0884	Trapani	MILO - STRADA PALERMO, 172	115,88	A3	1984
998	ASI	1	ATP0885	Trapani	MILO - STRADA PALERMO, 172	118,7	A3	1984
999	ASI	1	ATP0886	Trapani	MILO - STRADA PALERMO, 172	115,63	A3	1984
1000	ASI	1	ATP0887	Trapani	MILO - STRADA PALERMO, 172	117,16	A3	1984
1001	ASI	1	ATP0888	Trapani	MILO - STRADA PALERMO, 172	115,13	A3	1984
1002	ASI	1	ATP0889	Trapani	MILO - STRADA PALERMO, 172	115,03	A3	1984
1003	ASI	1	ATP0890	Trapani	MILO - STRADA PALERMO, 172	115,88	A3	1984
1004	ASI	1	ATP0891	Trapani	MILO - STRADA PALERMO, 172	118,7	A3	1984
1005	AST	1	ATP0892	Trapani	MILO - STRADA PALERMO, 172	115,63	A3	1984
1006	ASI	1	ATP0893	Trapani	MILO - STRADA PALERMO, 172	117,16	A3	1984
1007	ASI	1	ATP0894	Trapani	MILO - STRADA PALERMO, 172	115,13	A3	1984
1008	ASI	1	ATP0895	Trapani	MILO - STRADA PALERMO, 172	115,03	A3	1984
1009	ASI	1	ATP0896	Trapani	MILO - STRADA PALERMO, 172	115,88	A3	1984
1010	ASI	1	ATP0897	Trapani	MILO - STRADA PALERMO, 172	118,7	A3	1984
1011	ASI	1	ATP0898	Trapani	MILO - STRADA PALERMO, 172	115,63	A3	1984
1012	ASI	1	ATP0899	Trapani	MILO - STRADA PALERMO, 172	117,16	A3	1984
1013	ASI	1	ATP0900	Trapani	MILO - STRADA PALERMO, 172	115,13	A3	1984
1014	ASI	1	ATP0901	Trapani	MILO - STRADA PALERMO, 172	115,03	A3	1984
1015	ASI	1	ATP0902	Trapani	MILO - STRADA PALERMO, 172	115,88	A3	1984
1016	ASI	1	ATP0904	Trapani	MILO - STRADA PALERMO, 172	108,97	A3	1984
1017	ASI	1	ATP0905	Trapani	MILO - STRADA PALERMO, 172	115,66	A3	1984
1018	ASI	1	ATP0906	Trapani	MILO - STRADA PALERMO, 172	108,1	A3	1984
1019	ASI	1	ATP0907	Trapani	MILO - STRADA PALERMO, 172	107,89	A3	1984
1020	ASI	1	ATP0908	Trapani	MILO - STRADA PALERMO, 172	117,09	A3	1984

N°	classif.	status	codice alloggi	località	indirizzo	mq.	cat. catasto	anno costruz.
1021	ASI	1	ATP0909	Trapani	MILO - STRADA PALERMO, 172	109,65	A3	1984
1022	ASI	1	ATP0911	Trapani	MILO - STRADA PALERMO, 172	115,66	A3	1984
1023	ASI	1	ATP0912	Trapani	MILO - STRADA PALERMO, 172	111,37	A3	1984
1024	ASI	1	ATP0913	Trapani	MILO - STRADA PALERMO, 172	107,89	A3	1984
1025	ASI	1	ATP0914	Trapani	MILO - STRADA PALERMO, 172	117,09	A3	1984
1026	ASI	1	ATP0915	Trapani	MILO - STRADA PALERMO, 172	121	A3	1990
1027	ASI	1	ATP0916	Trapani	MILO - STRADA PALERMO, 172	138,05	A3	1990
1028	ASI	1	ATP0917	Trapani	MILO - STRADA PALERMO, 172	121,05	A3	1990
1029	ASI	1	ATP0918	Trapani	MILO - STRADA PALERMO, 172	137,67	A3	1990
1030	ASI	1	ATP0919	Trapani	MILO - STRADA PALERMO, 172	121,05	A3	1990
1031	ASI	1	ATP0920	Trapani	MILO - STRADA PALERMO, 172	117,88	A3	1990
1032	ASI	1	ATP0921	Trapani	MILO - STRADA PALERMO, 172	141,71	A3	1990
1033	ASI	1	ATP0922	Trapani	MILO - STRADA PALERMO, 172	141,61	A3	1990
1034	ASI	1	ATP0924	Trapani	MILO - STRADA PALERMO, 172	141,61	A3	1990
1035	ASI	1	ATP0926	Trapani	MILO - STRADA PALERMO, 172	117,88	A3	1990
1036	ASI	1	ATP0927	Trapani	MILO - STRADA PALERMO, 172	142	A3	1990
1037	ASI	1	ATP0928	Trapani	MILO - STRADA PALERMO, 172	142	A3	1990
1038	ASI	1	AFG0989	Vieste	LUNGOMARE EUROPA - CONTRADA S.A	134,56	A3	1987
1039	AST	1	AFG0990	Vieste	LUNGOMARE EUROPA - CONTRADA S.A	134,56	A3	1987
1040	AST	1	AFG0992	Vieste	LUNGOMARE EUROPA - CONTRADA S.A	133,65	A3	1987
1041	ASI	1	AFG0993	Vieste	LUNGOMARE EUROPA - CONTRADA S.A	134,56	A3	1987
1042	AST	1	AFG0994	Vieste	LUNGOMARE EUROPA - CONTRADA S.A	133,38	A3	1987
1043	ASI	1	AFG0995	Vieste	LUNGOMARE EUROPA - CONTRADA S.A	133,38	A3	1987
1044	AST	1	AFG0996	Vieste	LUNGOMARE EUROPA - CONTRADA S.A	101,77	A3	1987
1045	AST	1	AFG0998	Vieste	LUNGOMARE EUROPA - CONTRADA S.A	99,24	A3	1987
1046	ASI	1	AFG0999	Vieste	LUNGOMARE EUROPA - CONTRADA S.A	99,23	A3	1987
1047	AST	1	AFG1000	Vieste	LUNGOMARE EUROPA - CONTRADA S.A	95,25	A3	1987
1048	AST	1	AFG1001	Vieste	LUNGOMARE EUROPA - CONTRADA S.A	101,11	A3	1987
1049	ASI	1	AFG1002	Vieste	LUNGOMARE EUROPA - CONTRADA S.A	100,68	A3	1987
1050	ASI	1	AFG1005	Vieste	LUNGOMARE EUROPA - CONTRADA S.A	101,85	A3	1987
1051	ASI	1	AFG1006	Vieste	LUNGOMARE EUROPA - CONTRADA S.A	96,02	A3	1987
1052	AST	1	ANU0706	Villaputzu	VILLAGGIO AZZURRO	87	A2	1985
1053	ASI	1	ANU0707	Villaputzu	VILLAGGIO AZZURRO	104	A2	1985
1054	AST	1	ANU0709	Villaputzu	VILLAGGIO AZZURRO	104	A2	1985
1055	ASI	1	ANU0711	Villaputzu	VILLAGGIO AZZURRO	104	A2	1985
1056	AST	1	ANU0712	Villaputzu	VILLAGGIO AZZURRO	87	A2	1985
1057	ASI	1	ANU0713	Villaputzu	VILLAGGIO AZZURRO	104	A2	1985
1058	AST	1	ANU0714	Villaputzu	VILLAGGIO AZZURRO	87,00	A2	1985
1059	AST	1	ANU0715	Villaputzu	VILLAGGIO AZZURRO	104	A2	1985
1060	AST	1	ANU0716	Villaputzu	VILLAGGIO AZZURRO	87	A2	1985
1061	ASI	1	ANU0717	Villaputzu	VILLAGGIO AZZURRO	104	A2	1985
1062	AST	1	ANU0719	Villaputzu	VILLAGGIO AZZURRO	104	A2	1985
1063	AST	1	ANU0720	Villaputzu	VILLAGGIO AZZURRO	87,00	A2	1985
1064	AST	1	ANU0721	Villaputzu	VILLAGGIO AZZURRO	104	A2	1985
1065	ASI	1	AVT0836	Viterbo	via Tuscanese, 71/G	122	A2	1983
1066	ASI	1	AVT0837	Viterbo	via Tuscanese, 71/G	122	A2	1983
1067	ASI	1	AVT0838	Viterbo	via Tuscanese, 71/G	122	A2	1983
1068	ASI	1	AVT0839	Viterbo	via Tuscanese, 71/G	122	A2	1983
1069	ASI	1	AVT0840	Viterbo	via Tuscanese, 71/G	122	A2	1983
1070	ASI	1	AVT0841	Viterbo	via Tuscanese, 71/G	94	A2	1983
1071	ASI	1	AVT0842	Viterbo	via Tuscanese, 71/G	86	A2	1983
1072	AST	1	AVT0843	Viterbo	via Tuscanese, 71/G	90	A2	1983
1073	ASI	1	AVT0844	Viterbo	via Tuscanese, 71/G	94	A2	1983
1074	AST	1	AVT0845	Viterbo	via Tuscanese, 71/G	86	A2	1983

N°	classif.	status	codice alloggi	località	indirizzo	mq.	cat. catasto	anno costruz.
1075	AST	1	AVT0846	Viterbo	via Tuscanese, 71/G	90	A2	1983
1076	ASI	1	AVT0847	Viterbo	via Tuscanese, 71/G	94,00	A2	1983
1077	ASI	1	AVT0848	Viterbo	via Tuscanese, 71/G	86,00	A2	1983
1078	ASI	1	AVT0849	Viterbo	via Tuscanese, 71/G	90,00	A2	1983
1079	ASI	1	AVT0850	Viterbo	via Tuscanese, 71/G	122,00	A2	1983

Alloggi di Servizio Aeronautica Militare

“UTENTI SENZA TITOLO”

Alloggi di Servizio

Aeronautica Militare

“UTENTI SENZA TITOLO”

1^o REGIONE AEREA - N. 357

ComAer - Roma - N. 278

3^o REGIONE AEREA - N. 280

TOTALI N. 915

Aeronautica Militare

1^a REGIONE AEREA



Alloggi di Servizio

“UTENTI SENZA TITOLO”

Annesso 2



COMANDO 1ª REGIONE AEREA

ALLOGGI DI SERVIZIO

Utenti senza titolo - N° 357

Situazione aggiornata al 31.12.2002

Annexo 2

N°	classif.	status	codice alloggi	località	indirizzo	mq.	cat. catasto	anno costruz.
1	AST	2	AGR0795	Albinia (Gr)	Via Aurelia Sud 6	128,98	A3	1965
2	AST	2	AGR0796	Albinia (Gr)	Via Aurelia Sud 6	126,26	A3	1965
3	ASI	2	APD0021	Bagnoli Di Sopra (Pd)	Via Galileo Galilei 16	120,07	A3	1972
4	ASI	2	ABZ1513	Bolzano	Via Novacella 36	95,00	A3	1927
5	AST	2	AUD1289	Campoformido (Ud)	Via Del Pasco 98/F	127,25	A3	1992
6	AST	2	AUD1290	Campoformido (Ud)	Via Del Pasco 98/F	127,25	A3	1992
7	ASI	2	AUD1296	Campoformido (Ud)	Via Del Pasco 98/E	96,50	A3	1992
8	AST	2	AUD1297	Campoformido (Ud)	Via Del Pasco 98/E	98,75	A3	1992
9	ASI	2	AUD1302	Campoformido (Ud)	Via Del Pasco 98/D	127,25	A3	1989
10	AST	2	AUD1305	Campoformido (Ud)	Via Del Pasco 98/C	95,75	A3	1989
11	AST	2	AUD1306	Campoformido (Ud)	Via Del Pasco 98/C	98,50	A3	1989
12	AST	2	AUD1307	Campoformido (Ud)	Via Del Pasco 98/C	99,50	A3	1989
13	AST	2	AUD1309	Campoformido (Ud)	Via Del Pasco 98/C	99,00	A3	1989
14	AST	2	AUD1310	Campoformido (Ud)	Via Del Pasco 98/B	106,75	A3	1992
15	AST	2	AUD1311	Campoformido (Ud)	Via Del Pasco 98/B	143,00	A3	1992
16	AST	2	AUD1314	Campoformido (Ud)	Via Del Pasco 98/B	143,00	A3	1992
17	AST	2	AUD1326	Campoformido (Ud)	Via Del Pasco 98/R	109,75	A3	1992
18	ASI	2	AUD1327	Campoformido (Ud)	Via Del Pasco 98/Q	132,00	A3	1992
19	AST	2	AUD1332	Campoformido (Ud)	Via Del Pasco 98/P	130,75	A3	1992
20	ASI	2	AUD1333	Campoformido (Ud)	Via Del Pasco 98/P	105,75	A3	1992
21	AST	2	AUD1340	Campoformido (Ud)	Via Del Pasco 98/O	143,00	A3	1992
22	ASI	2	AUD1342	Campoformido (Ud)	Via Del Pasco 98/O	143,00	A3	1992
23	AST	2	AUD1350	Campoformido (Ud)	Via Del Pasco 98/M	127,00	A3	1989
24	AST	2	AUD1352	Campoformido (Ud)	Via Del Pasco 98/M	127,25	A3	1989
25	AST	2	AUD1354	Campoformido (Ud)	Via Del Pasco 98/L	130,20	A3	1989
26	AST	2	AUD1359	Campoformido (Ud)	Via Del Pasco 98/L	96,50	A3	1989
27	AST	2	AUD1362	Campoformido (Ud)	Via Del Pasco 98/I	127,00	A3	1992
28	AST	2	AUD1365	Campoformido (Ud)	Via Del Pasco 98/I	127,25	A3	1992
29	AST	2	AUD1367	Campoformido (Ud)	Via Del Pasco 98/H	97,00	A3	1992
30	AST	2	AUD1368	Campoformido (Ud)	Via Del Pasco 98/H	96,00	A3	1992
31	AST	2	AUD1372	Campoformido (Ud)	Via Del Pasco 98/H	98,75	A3	1992
32	ASI	2	ASV0214	Capo Mele (Sv)	Via Del Lampin 16/A	103,78	A3	1993
33	ASI	2	ASV0217	Capo Mele (Sv)	Via Del Lampin 16/A	103,78	A3	1993
34	AST	2	ASV0218	Capo Mele (Sv)	Via Del Lampin 16/A	103,78	A3	1993
35	AST	2	ASV0219	Capo Mele (Sv)	Via Del Lampin 16/A	103,78	A3	1993
36	AST	2	AAT0190	Castello D'Annone (At)	Via Case Sparse 17	88,12	A3	1949
37	ASI	2	AFC0234	Cesena (Fc)	Via Sant'Aga' 461/1	98,12	A3	1984
38	ASI	2	AFC0239	Cesena (Fc)	Via Sant'Aga' 461/6	105,52	A3	1984
39	ASI	2	AFC0240	Cesena (Fc)	Via Sant'Aga' 461/7	98,68	A3	1984
40	ASI	2	AFC0242	Cesena (Fc)	Via Sant'Aga' 461/9	102,75	A3	1984
41	AST	2	AFC0258	Cesena (Fc)	Via Chiaviche 244/1	133,53	A3	1984
42	AST	2	AFC0259	Cesena (Fc)	Via Chiaviche 244/2	133,53	A3	1984
43	AST	2	AFC0263	Cesena (Fc)	Via Chiaviche 244/6	133,53	A3	1984
44	AST	2	AFC0272	Cesena (Fc)	Via Chiaviche 234/2	148,66	A3	1993
45	ASI	2	AVE0619	Concordia Sagitt. (Ve)	Via San Giacomo 21/A	96,15	A3	1984
46	AST	2	AVE0621	Concordia Sagitt. (Ve)	Via San Giacomo 21/A	101,84	A3	1984
47	AST	2	AVE0622	Concordia Sagitt. (Ve)	Via San Giacomo 21/A	99,20	A3	1984
48	AST	2	AVE0629	Concordia Sagitt. (Ve)	Via San Giacomo 19/A	96,64	A3	1984

N°	classif.	status	codice alloggi	località	indirizzo	mq.	cat. catasto	anno costruz.
49	AST	2	AVE0630	Concordia Sagitt. (Ve)	Via San Giacomo 19/A	101,84	A3	1984
50	AST	2	AVE0640	Concordia Sagitt. (Ve)	Via San Giacomo 19/B	136,13	A3	1992
51	AST	2	AVE0642	Concordia Sagitt. (Ve)	Via San Giacomo 19/B	136,33	A3	1992
52	ASI	2	AVE0645	Concordia Sagitt. (Ve)	Via San Giacomo 21/B	135,92	A3	1992
53	ASI	2	ABS0324	Desenzano Del Garda (Bs)	Viale Motta 56	120,00	A3	1939
54	ASI	2	ABS0327	Desenzano Del Garda (Bs)	Viale Motta 56	131,06	A3	1939
55	AST	2	AFE1128	Ferrara	Via Aeroporto 120	99,75	A3	1984
56	AST	2	AFE1133	Ferrara	Via Aeroporto 120	98,71	A3	1984
57	AST	2	AFE1134	Ferrara	Via Aeroporto 120	99,50	A3	1984
58	AST	2	AFI0268	Firenze	Via Del Barco 3B	95,92	A3	ante 78
59	AST	2	AFI0274	Firenze	Via Del Barco 9	79,12	A3	ante 78
60	ASI	2	AFI0290	Firenze	Via Del Bobolino 15	77,00	A2	ante 78
61	AST	2	AFI0299	Firenze	Via Dogliotti 8	139,38	A2	ante 78
62	AST	2	AFI0301	Firenze	Via Trieste 46	107,54	A2	ante 78
63	ASI	2	AFI0302	Firenze	Via Trieste 46	145,01	A2	ante 78
64	AST	2	AFC0283	Forlì	Viale Dell'Appennino 239	128,10	A3	1989
65	AST	2	AFC0284	Forlì	Viale Dell'Appennino 239	128,09	A3	1989
66	AST	2	AFC0288	Forlì	Viale Dell'Appennino 239	128,07	A3	1989
67	ASI	2	APR0296	Fornovo Taro (Pr)	Via G. Di Vittorio	128,89	A3	1954
68	ASI	2	APV0909	Gambolo - Remondo' (Pv)	Via Ferrarin 18	100,02	A3	1985
69	AST	2	ABS0335	Ghedi (Bs)	Via Francesco Baracca 5	104,83	A3	1958
70	AST	2	ABS0340	Ghedi (Bs)	Via Francesco Baracca 5	104,83	A3	1958
71	ASI	2	ABS0346	Ghedi (Bs)	Via Francesco Baracca 5	105,73	A3	1958
72	ASI	2	ABS0348	Ghedi (Bs)	Via Francesco Baracca 5	109,63	A3	1958
73	AST	2	ABS0350	Ghedi (Bs)	Via Francesco Baracca 5	109,63	A3	1958
74	AST	2	ABS0354	Ghedi (Bs)	Via Francesco Baracca 5	105,33	A3	1958
75	AST	2	ABS0371	Ghedi (Bs)	Via Francesco Baracca 5	105,33	A3	1958
76	AST	2	ABS0372	Ghedi (Bs)	Via Francesco Baracca 5	105,33	A3	1958
77	AST	2	ABS0383	Ghedi (Bs)	Via Francesco Baracca 5	77,27	A3	1958
78	ASI	2	ABS0385	Ghedi (Bs)	Via Francesco Baracca 5	82,07	A3	1958
79	AST	2	ABS0413	Ghedi (Bs)	Via Francesco Baracca 5	125,56	A3	1958
80	AST	2	ABS0415	Ghedi (Bs)	Via Francesco Baracca 5	123,74	A3	1958
81	AST	2	ABS0427	Ghedi (Bs)	Via Francesco Baracca 5	96,85	A3	1980
82	AST	2	ABS0435	Ghedi (Bs)	Via Francesco Baracca 5	130,71	A3	1985
83	ASI	2	ABS0442	Ghedi (Bs)	Via Francesco Baracca 5	96,85	A3	1985
84	ASI	2	ABS0445	Ghedi (Bs)	Via Francesco Baracca 5	96,85	A3	1985
85	ASI	2	ABS0448	Ghedi (Bs)	Via Francesco Baracca 5	96,85	A3	1985
86	AST	2	AGR0418	Grosseto	Via D'Annunzio 1	96,84	A4	1956
87	AST	2	AGR0419	Grosseto	Via D'Annunzio 1	92,48	A4	1956
88	AST	2	AGR0426	Grosseto	Via D'Annunzio 3	91,30	A3	1956
89	ASI	2	AGR0427	Grosseto	Via D'Annunzio 3	88,31	A4	1956
90	AST	2	AGR0433	Grosseto	Via D'Annunzio 3	91,74	A4	1956
91	AST	2	AGR0434	Grosseto	Via D'Annunzio 3	81,22	A4	1956
92	AST	2	AGR0436	Grosseto	Via D'Annunzio 3	81,25	A3	1956
93	AST	2	AGR0438	Grosseto	Via D'Annunzio 5	89,43	A3	1956
94	AST	2	AGR0442	Grosseto	Via D'Annunzio 5	65,32	A4	1956
95	AST	2	AGR0445	Grosseto	Via D'Annunzio 5	66,25	A4	1956
96	AST	2	AGR0447	Grosseto	Via D'Annunzio 5	61,91	A4	1956
97	AST	2	AGR0454	Grosseto	Via Giusti 3	80,22	A2	1956
98	AST	2	AGR0456	Grosseto	Via Giusti 3	73,16	A3	1956
99	AST	2	AGR0457	Grosseto	Via Giusti 3	82,16	A3	1956
100	AST	2	AGR0458	Grosseto	Via Giusti 3	82,99	A4	1956
101	AST	2	AGR0460	Grosseto	Via Giusti 3	83,10	A4	1956

N°	classif.	status	codice alloggi	località	indirizzo	mq.	cat. catasto	anno costruz.
102	AST	2	AGR0462	Grosseto	Via Giusti 5	87,49	A4	1956
103	AST	2	AGR0469	Grosseto	Via Giusti 5	84,72	A4	1956
104	AST	2	AGR0476	Grosseto	Via Giusti 7	81,67	A4	1956
105	AST	2	AGR0481	Grosseto	Via Giusti 7	79,48	A3	1956
106	AST	2	AGR0488	Grosseto	Via Oriani 2	141,95	A2	1956
107	AST	2	AGR0491	Grosseto	Via Oriani 3	140,32	A2	1956
108	ASI	2	AGR0498	Grosseto	Via Oriani 5	124,17	A2	1956
109	AST	2	AGR0503	Grosseto	Via Oriani 7	76,37	A4	1956
110	AST	2	AGR0514	Grosseto	Via Oriani 7	63,15	A4	1956
111	AST	2	AGR0515	Grosseto	Via Oriani 8	60,03	A4	1956
112	AST	2	AGR0526	Grosseto	Via Oriani 8	78,00	A4	1956
113	ASI	2	AGR1825	Grosseto	Via Castiglione 68/F	108,68	A2	1996
114	ASI	2	ATV0475	Istrana (Tv)	Via Del Capitello 16	106,33	A3	1969
115	ASI	2	ATV0477	Istrana (Tv)	Via Del Capitello 16	106,33	A3	1969
116	ASI	2	ATV0480	Istrana (Tv)	Via Del Capitello 16	105,87	A3	1969
117	ASI	2	ATV0492	Istrana (Tv)	Via Del Capitello 16	83,27	A3	1969
118	AST	2	ATV0537	Istrana (Tv)	Via Ancillotto 20	118,04	A3	1969
119	ASI	2	ATV0543	Istrana (Tv)	Via Ancillotto 20	120,00	A3	1969
120	ASI	2	ATV0560	Istrana (Tv)	Via Ancillotto 20	96,67	A3	1985
121	ASI	2	ATV0566	Istrana (Tv)	Via Ancillotto 20	96,76	A3	1985
122	AST	2	AAN0656	Loreto (An)	Via Valdicerro Di Sopra 1A	120,62	A3	1991
123	AST	2	AAN0657	Loreto (An)	Via Valdicerro Di Sopra 1A	110,63	A3	1991
124	AST	2	AAN0658	Loreto (An)	Via Valdicerro Di Sopra 1A	111,75	A3	1991
125	AST	2	AAN0661	Loreto (An)	Via Valdicerro Di Sopra 1A	135,64	A3	1991
126	AST	2	AAN0663	Loreto (An)	Via Valdicerro Di Sopra 1A	120,68	A3	1991
127	ASI	2	AAN0665	Loreto (An)	Via Valdicerro Di Sopra 1A	120,65	A3	1991
128	AST	2	AAN0669	Loreto (An)	Via Valdicerro Di Sopra 1A	143,11	A3	1994
129	AST	2	AAN0670	Loreto (An)	Via Valdicerro Di Sopra 1A	143,01	A3	1994
130	AST	2	AAN0671	Loreto (An)	Via Valdicerro Di Sopra 1A	143,01	A3	1994
131	AST	2	AAN0672	Loreto (An)	Via Valdicerro Di Sopra 1A	143,01	A3	1994
132	AST	2	AMC0685	Macerata	Via Roma 279	101,88	A3	1986
133	ASI	2	AMI0729	Milano	Viale Dell'Aviazione 1/A	103,40	A3	1977
134	AST	2	AMI0730	Milano	Viale Dell'Aviazione 1/A	100,75	A3	1977
135	ASI	2	AMI0736	Milano	Viale Dell'Aviazione 1/A	99,30	A3	1977
136	AST	2	AMI0740	Milano	Viale Dell'Aviazione 3	131,93	A3	1988
137	ASI	2	AMI0743	Milano	Viale Dell'Aviazione 3	132,00	A3	1988
138	ASI	2	AMI0745	Milano	Viale Dell'Aviazione 3	132,01	A3	1988
139	ASI	2	AMI0750	Milano	Viale Dell'Aviazione 3	132,08	A3	1988
140	AST	2	AMI0753	Milano	Viale Dell'Aviazione 3	132,01	A3	1988
141	ASI	2	AMI0764	Milano	Viale Dell'Aviazione 3	132,00	A3	1988
142	AST	2	AMI0776	Milano	Viale Dell'Aviazione 3	132,01	A3	1988
143	AST	2	AMI0780	Milano	Viale Dell'Aviazione 3	132,13	A3	1988
144	AST	2	AMI0781	Milano	Viale Dell'Aviazione 3	132,13	A3	1988
145	ASI	2	AMI0793	Milano	Viale Dell'Aviazione 3	95,18	A3	1988
146	AST	2	AMI0798	Milano	Viale Dell'Aviazione 3	98,66	A3	1988
147	AST	2	AMI0799	Milano	Viale Dell'Aviazione 3	95,06	A3	1988
148	AST	2	AMI0800	Milano	Viale Dell'Aviazione 3	96,80	A3	1988
149	AST	2	AMI0802	Milano	Viale Dell'Aviazione 3	95,13	A3	1988
150	AST	2	AMI0803	Milano	Viale Dell'Aviazione 3	96,24	A3	1988
151	AST	2	AMI0805	Milano	Viale Dell'Aviazione 3	94,51	A3	1988
152	AST	2	AMI0808	Milano	Viale Dell'Aviazione 3	98,64	A3	1988
153	ASI	2	AMI0810	Milano	Viale Dell'Aviazione 3	98,64	A3	1988
154	AST	2	AMI0814	Milano	Viale Dell'Aviazione 3	95,08	A3	1988

N°	classif.	status	codice alloggi	località	indirizzo	mq.	cal. catasto	anno costruz.
155	ASI	2	AMI0816	Milano	Viale Dell'Aviazione 3	98,71	A3	1988
156	AST	2	AMI0817	Milano	Viale Dell'Aviazione 3	95,20	A3	1988
157	AST	2	AMI0820	Milano	Viale Dell'Aviazione 3	97,82	A3	1988
158	AST	2	AMI0823	Milano	Viale Dell'Aviazione 3	95,21	A3	1988
159	AST	2	AMI0828	Milano	Viale Dell'Aviazione 3	98,76	A3	1988
160	AST	2	AMI0830	Milano	Viale Dell'Aviazione 3	96,48	A3	1988
161	AST	2	AMI0841	Milano	Viale Dell'Aviazione 3	94,97	A3	1988
162	AST	2	AMI0843	Milano	Viale Dell'Aviazione 3	98,75	A3	1988
163	AST	2	AMI0846	Milano	Viale Dell'Aviazione 3	98,73	A3	1988
164	ASI	2	AMI0864	Milano	Viale Dell'Aviazione 3	114,02	A3	1993
165	AST	2	AMI0868	Milano	Viale Dell'Aviazione 3	130,74	A3	1993
166	AST	2	AMI0871	Milano	Viale Dell'Aviazione 3	130,70	A3	1993
167	ASI	2	AMI0886	Milano	Via Gaio 3	154,32	A3	1941
168	AST	2	AMO1605	Modena	Via Carlo Alberto Dalla Chiesa 51		A3	1988
169	AST	2	AMO1612	Modena	Via Carlo Alberto Dalla Chiesa 53		A3	1988
170	ASI	2	AMO1613	Modena	Via Carlo Alberto Dalla Chiesa 53		A3	1988
171	AST	2	AMO1614	Modena	Via Carlo Alberto Dalla Chiesa 53		A3	1988
172	AST	2	AMO1615	Modena	Via Carlo Alberto Dalla Chiesa 53		A3	1988
173	AST	2	AMO1616	Modena	Via Carlo Alberto Dalla Chiesa 55		A3	1988
174	AST	2	AMO1618	Modena	Via Carlo Alberto Dalla Chiesa 55		A3	1988
175	AST	2	AMO1620	Modena	Via Carlo Alberto Dalla Chiesa 55		A3	1988
176	AST	2	AMO1621	Modena	Via Carlo Alberto Dalla Chiesa 55		A3	1988
177	AST	2	AMO1625	Modena	Via Carlo Alberto Dalla Chiesa 57		A3	1988
178	AST	2	AMO1627	Modena	Via Carlo Alberto Dalla Chiesa 57		A3	1988
179	AST	2	ASP0038	Muggiano (Sp)	Viale San Bartolomeo 424	116,25	A3	1984
180	AST	2	ASP0039	Muggiano (Sp)	Viale San Bartolomeo 424	76,00	A3	1991
181	AST	2	ASP0040	Muggiano (Sp)	Viale San Bartolomeo 424	134,98	A3	1984
182	AST	2	ASP0041	Muggiano (Sp)	Viale San Bartolomeo 424	98,68	A3	1988
183	AST	2	ASP0042	Muggiano (Sp)	Viale San Bartolomeo 424	133,00	A3	1994
184	AST	2	ASP0043	Muggiano (Sp)	Viale San Bartolomeo 424	82,50	A3	1983
185	AST	2	ASP0045	Muggiano (Sp)	Viale San Bartolomeo 424	87,93	A3	1988
186	AST	2	ASP0046	Muggiano (Sp)	Viale San Bartolomeo 424	74,58	A3	1988
187	AST	2	ASP0048	Muggiano (Sp)	Viale San Bartolomeo 424	128,00	A3	1994
188	AST	2	ASP0049	Muggiano (Sp)	Viale San Bartolomeo 424	129,00	A3	1994
189	AST	2	ASP0050	Muggiano (Sp)	Viale San Bartolomeo 424	95,00	A3	1994
190	AST	2	ASP0051	Muggiano (Sp)	Viale San Bartolomeo 424	104,00	A3	1994
191	AST	2	ANO0053	Novara	Via Papa Sarto 14	114,12	A3	1960
192	AST	2	ANO0054	Novara	Via Papa Sarto 14	83,52	A3	1960
193	AST	2	ANO0056	Novara	Via Papa Sarto 14	114,34	A3	1960
194	AST	2	ANO0057	Novara	Via Papa Sarto 14	81,45	A3	1960
195	AST	2	ANO0062	Novara	Via Papa Sarto 14	81,26	A3	1960
196	AST	2	ANO0063	Novara	Via Papa Sarto 14	88,16	A3	1960
197	AST	2	ANO0064	Novara	Via Papa Sarto 14	114,12	A3	1960
198	AST	2	ANO0068	Novara	Via Papa Sarto 14	81,45	A3	1960
199	ASI	2	ANO0071	Novara	Via Papa Sarto 14	81,26	A3	1960
200	AST	2	ANO0075	Novara	Via Papa Sarto 16	114,12	A3	1960
201	AST	2	ANO0078	Novara	Via Papa Sarto 16	114,34	A3	1960
202	AST	2	ANO0080	Novara	Via Papa Sarto 16	88,50	A3	1960
203	AST	2	ANO0081	Novara	Via Papa Sarto 16	114,48	A3	1960
204	AST	2	ANO0083	Novara	Via Papa Sarto 16	86,82	A3	1960
205	AST	2	ANO0084	Novara	Via Papa Sarto 16	81,26	A3	1960
206	AST	2	ANO0085	Novara	Via Papa Sarto 16	88,16	A3	1960
207	ASI	2	ANO0086	Novara	Via Papa Sarto 16	114,12	A3	1960

N°	classif.	status	codice alloggi	località	indirizzo	mq.	cat. catasto	anno costruz.
208	AST	2	ANO0090	Novara	Via Papa Sarto 16	81,45	A3	1960
209	AST	2	ANO0091	Novara	Via Papa Sarto 16	88,50	A3	1960
210	AST	2	ANO0092	Novara	Via Papa Sarto 16	114,48	A3	1960
211	AST	2	ANO0093	Novara	Via Papa Sarto 16	81,26	A3	1960
212	AST	2	ANO0095	Novara	Via Papa Sarto 16	81,26	A3	1960
213	AST	2	ANO0097	Novara	Via Papa Sarto 16	83,01	A3	1960
214	AST	2	ANO0100	Novara	Via Papa Sarto 16	85,61	A3	1960
215	AST	2	ANO0102	Novara	Via Papa Sarto 16	83,00	A3	1960
216	AST	2	ANO0103	Novara	Via Papa Sarto 16	114,12	A3	1960
217	AST	2	ANO0104	Novara	Via Papa Sarto 16	83,52	A3	1960
218	AST	2	ANO0109	Novara	Via Papa Sarto 16	114,48	A3	1960
219	AST	2	ANO0110	Novara	Via Papa Sarto 16	81,26	A3	1960
220	AST	2	ANO0115	Novara	Via Papa Sarto 16	83,01	A3	1960
221	AST	2	ANO0116	Novara	Via Papa Sarto 16	82,13	A3	1960
222	AST	2	ANO0144	Novara	Via Verbano 269	132,97	A3	1985
223	ASI	2	ANO0156	Novara	Via Verbano 269	99,23	A3	1985
224	ASI	2	ANO0166	Novara	Via Verbano 269	95,90	A3	1985
225	AST	2	ANO0172	Novara	Via Verbano 269	98,88	A3	1985
226	AST	2	AGR0789	Orbetello (Gr)	Via Marconi 4	92,60	A3	1950
227	AST	2	AGR0792	Orbetello (Gr)	Piazza Iv Novembre 33 (Forte)	95,56	A3	1500
228	AST	2	AGR0793	Orbetello (Gr)	Piazza Iv Novembre 33 (Forte)	97,00	A3	1500
229	AST	2	AGR0794	Orbetello (Gr)	Piazza Iv Novembre 33 (Forte)	114,94	A3	1500
230	AST	2	APD0919	Padova	Via Isonzo 136	90,98	A3	1984
231	AST	2	APD0921	Padova	Via Isonzo 136	90,87	A3	1984
232	AST	2	APD0923	Padova	Via Isonzo 136	91,74	A3	1984
233	AST	2	APD0924	Padova	Via Isonzo 136	91,04	A3	1984
234	AST	2	APD0927	Padova	Via Isonzo 136	90,79	A3	1984
235	AST	2	APD0928	Padova	Via Isonzo 136	91,19	A3	1984
236	AST	2	APD0932	Padova	Via Isonzo 136	91,40	A3	1984
237	AST	2	APD0939	Padova	Via Isonzo 136	91,04	A3	1984
238	AST	2	APD0942	Padova	Via Isonzo 136	90,79	A3	1984
239	ASI	2	APD0945	Padova	Via Isonzo 136	91,64	A3	1984
240	AST	2	APD0947	Padova	Via Isonzo 136	91,40	A3	1984
241	AST	2	APD0961	Padova	Via Isonzo 136	91,22	A3	1984
242	AST	2	APD0970	Padova	Via Isonzo 136	126,37	A3	1984
243	AST	2	APD0971	Padova	Via Isonzo 136	127,37	A3	1984
244	AST	2	APD0975	Padova	Via Isonzo 136	127,53	A3	1984
245	AST	2	APD0991	Padova	Via Caprera 12	100,59	A3	1984
246	ASI	2	APD0992	Padova	Via Caprera 12	117,26	A3	1984
247	AST	2	APD0996	Padova	Via Caprera 14	113,47	A3	1984
248	ASI	2	APD0997	Padova	Via Caprera 14	104,60	A3	1984
249	ASI	2	APD0998	Padova	Via Caprera 14	103,97	A3	1984
250	ASI	2	APD0999	Padova	Via Caprera 14	102,33	A3	1984
251	ASI	2	APD1003	Padova	Via Caprera 14	100,59	A3	1984
252	ASI	2	APD1004	Padova	Via Caprera 14	117,26	A3	1984
253	ASI	2	APD1013	Padova	Corso Umberto I° 100	91,04	A3	1959
254	ASI	2	APR0301	Parma	Via Cremonese 35	98,73	A3	1988
255	ASI	2	APR0306	Parma	Via Cremonese 35	97,80	A3	1988
256	ASI	2	APC1029	Piacenza	Strada Comunale S. Polo-Turro	103,79	A3	1966
257	ASI	2	APC1030	Piacenza	Strada Comunale S. Polo-Turro	103,65	A3	1966
258	ASI	2	API0723	Pisa	Via Caduti Di Sarajevo Snc	394,25	A3	1992
259	ASI	2	API0725	Pisa	Via Caduti Di Kindu 1	99,21	A2	ante 78
260	AST	2	API0726	Pisa	Via Caduti Di Sarajevo 27	115,00	A2	ante 78

N°	classif.	status	codice alloggi	località	indirizzo	mq.	cat. catasto	anno costruz.
261	ASI	2	API0727	Pisa	Via Caduti Di Kindu 1	394,25	A2	1992
262	AST	2	API0728	Pisa	Via Caduti Di Sarajevo 15	106,00	A2	1985
263	AST	2	API0729	Pisa	Via Caduti Di Sarajevo 15	111,27	A2	1985
264	AST	2	API0731	Pisa	Via Caduti Di Sarajevo 15	106,57	A2	1985
265	AST	2	API0733	Pisa	Via Caduti Di Sarajevo 15	109,84	A2	1985
266	AST	2	API0735	Pisa	Via Caduti Di Sarajevo 15	102,54	A2	1985
267	AST	2	API0739	Pisa	Via Caduti Di Sarajevo 17	138,31	A2	1985
268	AST	2	API0743	Pisa	Via Caduti Di Sarajevo 21	137,46	A2	1981
269	AST	2	API0744	Pisa	Via Caduti Di Sarajevo 21	137,46	A2	1981
270	AST	2	API0745	Pisa	Via Caduti Di Sarajevo 21	137,46	A2	1981
271	AST	2	API0746	Pisa	Via Caduti Di Sarajevo 21	137,46	A2	1981
272	AST	2	API0747	Pisa	Via Caduti Di Sarajevo 21	137,46	A2	1981
273	AST	2	API0748	Pisa	Via Caduti Di Sarajevo 21	137,46	A2	1981
274	AST	2	API0764	Pisa	Via Caduti Di Sarajevo 25	107,89	A2	1981
275	AST	2	API0765	Pisa	Via Caduti Di Sarajevo 25	83,58	A2	1981
276	ASI	2	API0766	Pisa	Via Caduti Di Sarajevo 25	109,15	A2	1981
277	AST	2	API0767	Pisa	Via Caduti Di Sarajevo 25	88,65	A2	1981
278	AST	2	API0768	Pisa	Via Caduti Di Sarajevo 25	83,58	A2	1981
279	AST	2	API0769	Pisa	Via Caduti Di Sarajevo 25	86,65	A2	1981
280	AST	2	API0770	Pisa	Via Caduti Di Sarajevo 25	88,65	A2	1981
281	AST	2	API0771	Pisa	Via Caduti Di Sarajevo 25	83,58	A2	1981
282	AST	2	API0772	Pisa	Via Caduti Di Sarajevo 25	86,65	A2	1981
283	ASI	2	API0784	Pisa	Via Caduti Di Sarajevo 13	154,87	A2	1989
284	ASI	2	AMC0694	Potenza Picena (Mc)	Via Azzurra 9	96,34	A3	1984
285	ASI	2	AMC0695	Potenza Picena (Mc)	Via Azzurra 9	92,32	A3	1984
286	AST	2	AMC0697	Potenza Picena (Mc)	Via Azzurra 9	97,40	A3	1984
287	AST	2	AMC0707	Potenza Picena (Mc)	Via Azzurra 9	92,17	A3	1984
288	AST	2	AMC0708	Potenza Picena (Mc)	Via Azzurra 9	95,21	A3	1984
289	AST	2	AMC0709	Potenza Picena (Mc)	Via Azzurra 9	97,11	A3	1984
290	ASI	2	ARN1146	Rimini	Via Marecchiese 118	113,50	A3	1957
291	ASI	2	ARN1147	Rimini	Via Marecchiese 118	76,36	A3	1957
292	ASI	2	ARN1150	Rimini	Via Marecchiese 118	76,41	A3	1957
293	ASI	2	ARN1161	Rimini	Via Marecchiese 118	75,50	A3	1957
294	ASI	2	ARN1178	Rimini	Via Marecchiese 118	85,36	A3	1957
295	AST	2	ARN1179	Rimini	Via Marecchiese 118	113,40	A3	1957
296	AST	2	ARN1183	Rimini	Via Marecchiese 118	75,50	A3	1957
297	AST	2	ARN1184	Rimini	Via Marecchiese 118	87,03	A3	1957
298	ASI	2	ARN1203	Rimini	Via Marecchiese 118	130,53	A3	1984
299	ASI	2	ARN1206	Rimini	Via Marecchiese 118	130,53	A3	1984
300	ASI	2	ARN1211	Rimini	Via Marecchiese 118	93,41	A3	1984
301	AST	2	ARN1212	Rimini	Via Marecchiese 118	92,89	A3	1984
302	ASI	2	ARN1213	Rimini	Via Marecchiese 118	97,15	A3	1984
303	ASI	2	ARN1233	Rimini	Via Marecchiese 118	95,26	A3	1984
304	ASI	2	ARN1240	Rimini	Via Marecchiese 118	130,55	A3	1984
305	AST	2	ARN1245	Rimini	Via Marecchiese 118	94,49	A3	1984
306	ASI	2	ARN1247	Rimini	Via Marecchiese 118	93,59	A3	1984
307	ASI	2	ARN1250	Rimini	Via Marecchiese 118	89,06	A3	1984
308	AST	2	ARN1255	Rimini	Via Marecchiese 118	132,01	A3	1992
309	ASI	2	AVR0711	Ronca' (Vr)	Via Viola 1	125,82	A3	1972
310	ASI	2	AVR0713	Ronca' (Vr)	Via Viola 1	125,82	A3	1972
311	AST	2	AVR0714	Ronca' (Vr)	Via Viola 1	125,82	A3	1972
312	ASI	2	APC1039	S.Giorgio P.No (Pc)	Villaggio Azzurro 2/D	109,31	A3	1968
313	AST	2	APC1048	S.Giorgio P.No (Pc)	Villaggio Azzurro 4/C	109,31	A3	1968

N°	classif.	status	codice alloggi	località	indirizzo	mq.	cat. catasto	anno costruz.
314	AST	2	APC1052	S.Giorgio P.No (Pc)	Villaggio Azzurro 5/B	109,31	A3	1968
315	ASI	2	APC1058	S.Giorgio P.No (Pc)	Villaggio Azzurro 6/C	109,31	A3	1968
316	ASI	2	APC1059	S.Giorgio P.No (Pc)	Villaggio Azzurro 6/D	109,31	A3	1968
317	ASI	2	APC1073	S.Giorgio P.No (Pc)	Villaggio Azzurro 11/F	92,51	A3	1985
318	AST	2	APN0010	S.Quirino (Pn)	Via Roiata 62	114,75	A3	1981
319	AST	2	APN0014	S.Quirino (Pn)	Via Roiata 62	73,05	A3	1981
320	ASI	2	AMI0891	Sesto San Giovanni (Mi)	Via Vittorio Alfieri 94/A	109,65	A3	1969
321	ASI	2	AMI0892	Sesto San Giovanni (Mi)	Via Vittorio Alfieri 94/A	98,65	A3	1969
322	AST	2	AVA0309	Somma Lombardo (Va)	Aeroporto Militare Malpensa	104,28	A3	1959
323	AST	2	AVA0313	Somma Lombardo (Va)	Aeroporto Militare Malpensa	70,00	A3	1959
324	AST	2	AVA0316	Somma Lombardo (Va)	Aeroporto Militare Malpensa	91,28	A3	1959
325	ASI	2	AUD1275	Tarvisio (Ud)	Via Romana 71	145,50	A3	1984
326	ASI	2	AVI1373	Tonezza Del Cimone (Vi)	Via Pettina' 11/A	135,41	A3	1969
327	AST	2	ATO1266	Torino	Via Trofarello 12	100,30	A3	1988
328	ASI	2	ATO1267	Torino	Via Trofarello 12	98,49	A3	1988
329	AST	2	ATO1268	Torino	Via Trofarello 12	98,51	A3	1988
330	ASI	2	ATO1269	Torino	Via Beinette 26	77,02	A3	1995
331	ASI	2	ATV0587	Treviso	Via Delle Muneghe 4	121,78	A3	1989
332	AST	2	ATV0594	Treviso	Via Delle Muneghe 4	93,42	A3	1989
333	ASI	2	ATV0595	Treviso	Via Delle Muneghe 4	98,04	A3	1989
334	ASI	2	ATV0608	Treviso	Via Delle Muneghe 4	110,15	A3	1994
335	AST	2	AVR1515	Verona	Via Maldonado 1	121,07	A3	1985
336	AST	2	AVI1379	Vicenza	Via Battaglione Aosta 32	97,17	A3	1990
337	AST	2	AVI1381	Vicenza	Via Battaglione Aosta 32	95,83	A3	1990
338	ASI	2	AVI1384	Vicenza	Via Battaglione Aosta 32	100,49	A3	1990
339	AST	2	AVI1388	Vicenza	Via Battaglione Aosta 32	147,88	A3	1993
340	AST	2	AVI1399	Vicenza	Via Battaglione Aosta 32	105,86	A3	1993
341	AST	2	AVI1400	Vicenza	Via Battaglione Aosta 32	110,68	A3	1993
342	ASI	2	AVR1419	Villafranca (Vr)	Via San Giovanni Della Paglia 6	100,53	A3	1989
343	AST	2	AVR1420	Villafranca (Vr)	Via San Giovanni Della Paglia 6	124,28	A3	1989
344	AST	2	AVR1423	Villafranca (Vr)	Via San Giovanni Della Paglia 6	77,86	A3	1989
345	AST	2	AVR1444	Villafranca (Vr)	Via San Giovanni Della Paglia 6	137,59	A3	1957
346	AST	2	AVR1449	Villafranca (Vr)	Via San Giovanni Della Paglia 6	111,69	A3	1957
347	ASI	2	AVR1453	Villafranca (Vr)	Via San Giovanni Della Paglia 6	118,98	A3	1990
348	ASI	2	AVR1481	Villafranca (Vr)	Via Gen. Cantore 25	131,66	A3	1984
349	AST	2	AVR1485	Villafranca (Vr)	Via Gen. Cantore 25	131,25	A3	1984
350	AST	2	AVR1491	Villafranca (Vr)	Via Gen. Cantore 25	93,52	A3	1984
351	ASI	2	AVR1492	Villafranca (Vr)	Via Gen. Cantore 25	97,81	A3	1984
352	AST	2	AVR1498	Villafranca (Vr)	Via Gen. Cantore 25	106,19	A3	1992
353	AST	2	AVR1501	Villafranca (Vr)	Via Gen. Cantore 25	106,19	A3	1992
354	AST	2	AVR1507	Villafranca (Vr)	Via Gen. Cantore 25	143,50	A3	1992
355	ASI	2	AVR1523	Villafranca (Vr)	Via Gen. Cantore 25	109,25	A3	1997
356	ASI	2	AVR1525	Villafranca (Vr)	Via Gen. Cantore 25	107,44	A3	1997
357	ASI	2	AVR1529	Villafranca (Vr)	Via Gen. Cantore 25	108,93	A3	1997

Aeronautica Militare

COMAER - Roma



Alloggi di Servizio

“UTENTI SENZA TITOLO”

Annesso 2

COMANDO AERONAUTICA MILITARE ROMA



ALLOGGI DI SERVIZIO

Utenti senza titolo - N° 278

Situazione aggiornata al 31.12.2002

Annesso 2

N°	classif.	status	codice alloggi	località	indirizzo	mq.	cat. catasto	anno costruz.
1	ASI	2	ARM0853	Castel di Decima	via di Vallerano, 101.	112,93		1988
2	ASI	2	ARM0855	Castel di Decima	via di Vallerano, 101.	112,93		1988
3	AST	2	ARM0859	Castel di Decima	via di Vallerano, 101.	112,93		1988
4	AST	2	ARM0860	Castel di Decima	via di Vallerano, 101.	112,93		1988
5	ASI	2	ARM0862	Castel di Decima	via di Vallerano, 101.	112,93		1988
6	ASI	2	ARM0864	Castel di Decima	via di Vallerano, 101.	112,93		1988
7	AST	2	ARM0865	Castel di Decima	via di Vallerano, 101.	112,93		1988
8	AST	2	ARM0867	Castel di Decima	via di Vallerano, 101.	112,93		1988
9	AST	2	ARM0868	Castel di Decima	via di Vallerano, 101.	112,93		1988
10	ASI	2	ARM0869	Castel di Decima	via di Vallerano, 101.	112,93		1988
11	ASI	2	ARM0873	Castel di Decima	via di Vallerano, 101.	112,93		1988
12	ASI	2	ARM0875	Castel di Decima	via di Vallerano, 101.	112,93		1988
13	ASI	2	ARM0877	Castel di Decima	via di Vallerano, 101.	112,93		1988
14	ASI	2	ARM0879	Castel di Decima	via di Vallerano, 101.	112,93		1988
15	ASI	2	ARM0881	Castel di Decima	via di Vallerano, 101.	112,93		1988
16	ASI	2	ARM0883	Castel di Decima	via di Vallerano, 101.	112,93		1988
17	ASI	2	ARM0885	Castel di Decima	via di Vallerano, 101.	112,93		1988
18	ASI	2	ARM0892	Castel di Decima	via di Vallerano, 101.	112,93		1988
19	AST	2	ARM0893	Castel di Decima	via di Vallerano, 101.	112,93		1988
20	AST	2	ARM0895	Castel di Decima	via di Vallerano, 101.	112,93		1988
21	AST	2	ARM0896	Castel di Decima	via di Vallerano, 101.	112,93		1988
22	ASI	2	ARM0911	Castel di Decima	via di Vallerano, 101.	81,87		1988
23	ASI	2	ARM0913	Castel di Decima	via di Vallerano, 101.	89,86		1988
24	ASI	2	ARM0914	Castel di Decima	via di Vallerano, 101.	81,87		1988
25	ASI	2	ARM0933	Castel di Decima	via di Vallerano, 101.	90,62		1988
26	ASI	2	ARM0948	Castel di Decima	via di Vallerano, 101.	90,62		1988
27	ASI	2	ARM0955	Castel di Decima	via di Vallerano, 101.	89,86		1988
28	ASI	2	ARM0966	Castel di Decima	via di Vallerano, 101.	90,62		1988
29	ASI	2	ARM0971	Castel di Decima	via di Vallerano, 101.	81,87		1988
30	AST	2	ARM0985	Centocelle	via di Centocelle, 251.	156,11		1990
31	ASI	2	ARM0986	Centocelle	via di Centocelle, 251.	155,9		1990
32	ASI	2	ARM0989	Centocelle	via di Centocelle, 251.	155,99		1990
33	AST	2	ARM0991	Centocelle	via di Centocelle, 251.	134,95		1991
34	ASI	2	ARM0992	Centocelle	via di Centocelle, 251.	134,41		1991
35	ASI	2	ARM0994	Centocelle	via di Centocelle, 251.	134,37		1991
36	AST	2	ARM1003	Centocelle	via di Centocelle, 251.	158,58		1990
37	ASI	2	ARM1011	Centocelle	via di Centocelle, 251.	109,9		1990
38	ASI	2	ARM1026	Centocelle	via di Centocelle, 251.	109,87		1992
39	AST	2	ARM1032	Centocelle	via di Centocelle, 251.	136,74		1990
40	ASI	2	ARM1033	Centocelle	via di Centocelle, 251.	107,15		1990
41	ASI	2	ARM1051	Centocelle	via di Centocelle, 251.	110,05		1992
42	ASI	2	ARM1063	Centocelle	via di Centocelle, 251.	130,28		1992
43	AST	2	ARM1069	Centocelle	via di Centocelle, 251.	131,22		1992
44	AST	2	ARM1090	Centocelle	via di Centocelle, 251.	135,13		1992
45	AST	2	ARM1095	Centocelle	via di Centocelle, 251.	110,17		1992
46	AST	2	ARM1105	Centocelle	via di Centocelle, 251.	138,07		1992
47	AST	2	ARM1106	Centocelle	via di Centocelle, 251.	108,93		1992

N°	classif.	status	codice alloggi	località	indirizzo	mq.	cat. catasto	anno costruz.
48	AST	2	ARM1122	Ciampino	via Appia Nuova, 1481	88,98		ante 78
49	ASI	2	ARM1124	Ciampino	via Appia Nuova, 1481	79,48		ante 78
50	ASI	2	ARM1860	Ciampino	Sedime Aeroportuale	157,61		ante 80
51	ASI	2	ARM1134	Ciampino	Sedime Aeroportuale	194,44		ante 78
52	ASI	2	ARM1135	Ciampino	Sedime Aeroportuale	212,25		ante 78
53	AST	2	ARM1861	Ciampino	Sedime Aeroportuale	111		1957
54	ASI	2	ARM1141	Ciampino	Sedime Aeroportuale	292,15		ante 78
55	AST	2	ARM1150	Ciampino	via Mura dei Francesi, 195.	116,58		1980
56	ASI	2	ARM1152	Ciampino	via Mura dei Francesi, 195.	79,19		1980
57	AST	2	ARM1161	Ciampino	via Mura dei Francesi, 195.	93,31		1980
58	AST	2	ARM1162	Ciampino	via Mura dei Francesi, 195.	95,48		1980
59	AST	2	ARM1165	Ciampino	via Mura dei Francesi, 195.	93,72		1980
60	ASI	2	ARM1166	Ciampino	via Mura dei Francesi, 195.	113,63		1980
61	ASI	2	ARM1167	Ciampino	via Mura dei Francesi, 195.	111,19		1980
62	ASI	2	ARM1169	Ciampino	via Mura dei Francesi, 195.	93,43		1980
63	ASI	2	ARM1170	Ciampino	via Mura dei Francesi, 195.	65,41		1980
64	AST	2	ARM1171	Ciampino	via Mura dei Francesi, 195.	71,63		1980
65	AST	2	ARM1173	Ciampino	via Mura dei Francesi, 195.	95,59		1980
66	ASI	2	ARM1178	Ciampino	via Mura dei Francesi, 195.	97,26		1980
67	AST	2	ARM1185	Ciampino	via Mura dei Francesi, 195.	97,68		1980
68	ASI	2	ARM1186	Ciampino	via Mura dei Francesi, 195.	92,92		1980
69	AST	2	ARM1189	Ciampino	via Mura dei Francesi, 195.	68,69		1980
70	AST	2	ARM1190	Ciampino	via Mura dei Francesi, 195.	111,13		1980
71	AST	2	ARM1191	Ciampino	via Mura dei Francesi, 195.	97,68		1980
72	AST	2	ARM1206	Ciampino	via Mura dei Francesi, 195.	111,92		1980
73	AST	2	ARM1193	Ciampino	via Mura dei Francesi, 195.	97,68		1980
74	AST	2	ARM1207	Fiumicino	Sedime 6° deposito	93	H	54 Rist 92
75	AST	2	ARM1213	Fiumicino	Sedime 6° deposito	65	H	54 Rist 92
76	AST	2	ARM1214	Fiumicino	Sedime 6° deposito	65	H	54 Rist 92
77	AST	2	ARM1215	Fiumicino	Sedime 6° deposito	65	H	54 Rist 92
78	AST	2	ARM1224	Guidonia	via Ferrari, 2	91	A7	ante 78
79	AST	2	ARM1321	Guidonia	Sedime Aeroportuale	130		1990
80	AST	2	ARM1335	Guidonia	via Ferrari, 2.	89	A7	ante 78
81	AST	2	ARM1340	Guidonia	via Ferrari, 2.	91	A7	ante 78
82	AST	2	ARM1347	Guidonia	via Moreno, 6.	85	A7	ante 78
83	AST	2	ARM1350	Guidonia	via Roma, 4.	77	A7	ante 78
84	AST	2	ARM1351	Guidonia	via Roma, 4.	77	A7	ante 78
85	ASI	2	ARM1354	Guidonia	via Roma, 6.	75	A7	ante 78
86	AST	2	ARM1366	Ostia Lido	via delle Baleari, 3.	109,3	A3	1959
87	AST	2	ARM1369	Ostia Lido	via delle Baleari, 3.	81,3	A3	1959
88	AST	2	ARM1371	Ostia Lido	via delle Baleari, 3.	74,7	A3	1959
89	AST	2	ARM1373	Ostia Lido	via delle Baleari, 3.	106,5	A3	1959
90	AST	2	ARM1374	Ostia Lido	via delle Baleari, 3.	74,7	A3	1959
91	AST	2	ARM1375	Ostia Lido	via delle Baleari, 3.	80,1	A3	1959
92	ASI	2	ARM1376	Ostia Lido	via delle Baleari, 3.	106,5	A3	1959
93	AST	2	ARM1377	Ostia Lido	via delle Baleari, 3.	74,7	A3	1959
94	AST	2	ARM1378	Ostia Lido	via delle Baleari, 3.	80,1	A3	1959
95	AST	2	ARM1379	Ostia Lido	via delle Baleari, 3.	106,5	A3	1959
96	AST	2	ARM1380	Ostia Lido	via delle Baleari, 3.	106,5	A3	1959
97	AST	2	ARM1381	Ostia Lido	via delle Baleari, 3.	74,7	A3	1959
98	AST	2	ARM1385	Ostia Lido	via delle Baleari, 3.	80,1	A3	1959
99	ASI	2	ARM1386	Ostia Lido	via delle Baleari, 3.	106,5	A3	1959
100	AST	2	ARM1388	Ostia Lido	via delle Baleari, 3.	80,1	A3	1959

N°	classif.	status	codice alloggi	località	indirizzo	mq.	cat. catasto	anno costruz.
101	AST	2	ARM1389	Ostia Lido	via delle Baleari, 3.	74,7	A3	1959
102	AST	2	ARM1390	Ostia Lido	via delle Baleari, 3.	81,6	A3	1959
103	AST	2	ARM1391	Ostia Lido	via delle Baleari, 3.	106,5	A3	1959
104	AST	2	ARM1392	Ostia Lido	via delle Baleari, 3.	106,5	A3	1959
105	AST	2	ARM1393	Ostia Lido	via delle Baleari, 3.	74,7	A3	1959
106	AST	2	ARM1394	Ostia Lido	via delle Baleari, 3.	80,14	A3	1959
107	AST	2	ARM1395	Ostia Lido	via delle Baleari, 3.	81,3	A3	1959
108	AST	2	ARM1397	Ostia Lido	via delle Baleari, 3.	74,7	A3	1959
109	AST	2	ARM1399	Ostia Lido	via delle Baleari, 3.	106,5	A3	1959
110	AST	2	ARM1400	Ostia Lido	via delle Baleari, 3.	74,7	A3	1959
111	AST	2	ARM1401	Ostia Lido	via delle Baleari, 3.	80,1	A3	1959
112	AST	2	ARM1402	Ostia Lido	via delle Baleari, 3.	106,5	A3	1959
113	AST	2	ARM1403	Ostia Lido	via delle Baleari, 3.	74,7	A3	1959
114	AST	2	ARM1404	Ostia Lido	via delle Baleari, 3.	80,1	A3	1959
115	AST	2	ARM1405	Ostia Lido	via delle Baleari, 3.	52,6	A3	1959
116	AST	2	ARM1406	Ostia Lido	via delle Baleari, 3.	77,9	A3	1959
117	AST	2	ARM1407	Ostia Lido	via delle Baleari, 3.	56,3	A3	1959
118	AST	2	ARM1408	Ostia Lido	via delle Baleari, 3.	77,6	A3	1959
119	AST	2	ARM1409	Ostia Lido	via delle Baleari, 3.	56,3	A3	1959
120	AST	2	ARM1410	Ostia Lido	via delle Baleari, 3.	79,2	A3	1959
121	AST	2	ARM1411	Ostia Lido	via delle Baleari, 3.	56,6	A3	1959
122	AST	2	ARM1413	Ostia Lido	via delle Baleari, 3.	73,2	A3	1959
123	AST	2	ARM1415	Ostia Lido	via delle Baleari, 3.	78,4	A3	1959
124	AST	2	ARM1416	Ostia Lido	via delle Baleari, 3.	58,3	A3	1959
125	AST	2	ARM1417	Ostia Lido	via delle Baleari, 3.	76,8	A3	1959
126	AST	2	ARM1419	Ostia Lido	via delle Baleari, 3.	78,8	A3	1959
127	AST	2	ARM1421	Ostia Lido	via delle Baleari, 3.	73,2	A3	1959
128	AST	2	ARM1422	Ostia Lido	via delle Baleari, 3.	54,7	A3	1959
129	ASI	2	ARM1423	Ostia Lido	via delle Baleari, 3.	52,4	A3	1959
130	AST	2	ARM1424	Ostia Lido	via delle Baleari, 3.	61,9	A3	1959
131	AST	2	ARM1425	Ostia Lido	via delle Baleari, 3.	52,4	A3	1959
132	AST	2	ARM1428	Ostia Lido	via delle Baleari, 3.	61,5	A3	1959
133	AST	2	ARM1429	Ostia Lido	via delle Baleari, 3.	52,4	A3	1959
134	AST	2	ARM1430	Ostia Lido	via delle Baleari, 3.	68,9	A3	1959
135	AST	2	ARM1432	Ostia Lido	via delle Baleari, 3.	72,2	A3	1959
136	AST	2	ARM1433	Ostia Lido	via delle Baleari, 3.	52,6	A3	1959
137	AST	2	ARM1435	Ostia Lido	via delle Baleari, 3.	52,69	A3	1959
138	AST	2	ARM1436	Ostia Lido	via delle Baleari, 3.	77,62	A3	1959
139	AST	2	ARM1437	Ostia Lido	via delle Baleari, 3.	52,69	A3	1959
140	AST	2	ARM1438	Ostia Lido	via delle Baleari, 3.	77,62	A3	1959
141	AST	2	ARM1440	Ostia Lido	via delle Baleari, 3.	77,62	A3	1959
142	AST	2	ARM1441	Ostia Lido	via delle Baleari, 3.	76,81	A3	1959
143	AST	2	ARM1443	Ostia Lido	via delle Baleari, 3.	54,73	A3	1959
144	AST	2	ARM1445	Ostia Lido	via delle Baleari, 3.	58,36	A3	1959
145	AST	2	ARM1446	Ostia Lido	via delle Baleari, 3.	76,83	A3	1959
146	AST	2	ARM1450	Ostia Lido	via delle Baleari, 3.	73,2	A3	1959
147	AST	2	ARM1452	Ostia Lido	via delle Baleari, 3.	65,27	A3	1959
148	AST	2	ARM1454	Ostia Lido	via delle Baleari, 3.	61,94	A3	1959
149	AST	2	ARM1455	Ostia Lido	via delle Baleari, 3.	52,42	A3	1959
150	AST	2	ARM1456	Ostia Lido	via delle Baleari, 3.	61,94	A3	1959
151	AST	2	ARM1457	Ostia Lido	via delle Baleari, 3.	52,42	A3	1959
152	AST	2	ARM1458	Ostia Lido	via delle Baleari, 3.	61,94	A3	1959
153	AST	2	ARM1459	Ostia Lido	via delle Baleari, 3.	52,42	A3	1959

N°	classif.	status	codice alloggi	località	indirizzo	mq.	cat. catasto	anno costruz.
154	AST	2	ARM1460	Ostia Lido	via delle Baleari, 3.	68,92	A3	1959
155	ASI	2	ARM1462	Ostia Lido	via delle Baleniere, 258.	112	A3	60 Rist 90
156	AST	2	ARM1468	Ostia Lido	via delle Baleniere, 258.	88,35	A3	1960
157	AST	2	ARM1473	Ostia Lido	via delle Baleniere, 275.	88,35	A3	1960
158	AST	2	ARM1474	Ostia Lido	via delle Baleniere, 275.	88,35	A3	1960
159	ASI	2	ARM1476	Ostia Lido	via delle Baleniere, 275.	88,35	A3	1960
160	AST	2	ARM1477	Ostia Lido	via delle Baleniere, 275.	88,35	A3	1960
161	AST	2	ARM1479	Ostia Lido	via delle Baleniere, 275.	88,35	A3	1960
162	AST	2	ARM1480	Ostia Lido	via delle Baleniere, 275.	88,35	A3	1960
163	ASI	2	ARM1485	Roma	via delle Cave, 114.	82,73	A2	ante 78
164	AST	2	ARM1483	Roma	via delle Cave, 114.	77,53	A2	ante 78
165	ASI	2	ARM1864	Roma	via delle Cave, 114.	58,36	A2	ante 78
166	ASI	2	ARM1486	Roma	via delle Cave, 114.	78,09	A2	ante 78
167	AST	2	ARM1493	Roma	via della Pisana, 370.	108,63	A2	1982
168	AST	2	ARM1502	Roma	via della Pisana, 370.	99,93	A2	1982
169	AST	2	ARM1508	Roma	via della Pisana, 370.	108,34	A2	1982
170	ASI	2	ARM1509	Roma	via della Pisana, 370.	110,27	A2	1982
171	ASI	2	ARM1510	Roma	via della Pisana, 370.	99,92	A2	1982
172	AST	2	ARM1511	Roma	via della Pisana, 370.	108,71	A2	1982
173	AST	2	ARM1514	Roma	via della Pisana, 370.	110,47	A2	1982
174	ASI	2	ARM1515	Roma	via della Pisana, 370.	108,7	A2	1982
175	ASI	2	ARM1521	Roma	via della Pisana, 370.	108,65	A2	1982
176	ASI	2	ARM1524	Roma	via della Pisana, 370.	108,7	A2	1982
177	ASI	2	ARM1526	Roma	via della Pisana, 370.	110,2	A2	1982
178	ASI	2	ARM1527	Roma	via della Pisana, 370.	99,84	A2	1982
179	ASI	2	ARM1529	Roma	via della Pisana, 370.	108,42	A2	1982
180	ASI	2	ARM1532	Roma	via della Pisana, 370.	109,77	A2	1982
181	ASI	2	ARM1539	Roma	via della Pisana, 370.	108,05	A2	1982
182	AST	2	ARM1543	Roma	via della Pisana, 370.	110,28	A2	1982
183	ASI	2	ARM1546	Roma	via della Pisana, 370.	109,88	A2	1982
184	AST	2	ARM1553	Roma	via della Pisana, 370.	108,08	A2	1982
185	ASI	2	ARM1556	Roma	via della Pisana, 370.	111,29	A2	1982
186	ASI	2	ARM1557	Roma	via della Pisana, 370.	108,36	A2	1982
187	ASI	2	ARM1558	Roma	via della Pisana, 370.	110,2	A2	1982
188	ASI	2	ARM1559	Roma	via della Pisana, 370.	99,06	A2	1982
189	ASI	2	ARM1568	Roma	via della Pisana, 370.	110,18	A2	1982
190	ASI	2	ARM1569	Roma	via della Pisana, 370.	98,73	A2	1982
191	ASI	2	ARM1571	Roma	via della Pisana, 370.	107,74	A2	1982
192	ASI	2	ARM1572	Roma	via della Pisana, 370.	111,01	A2	1982
193	ASI	2	ARM1573	Roma	via della Pisana, 370.	99,06	A2	1982
194	ASI	2	ARM1574	Roma	via della Pisana, 370.	109,58	A2	1982
195	ASI	2	ARM1575	Roma	via della Pisana, 370.	109,65	A2	1982
196	AST	2	ARM1577	Roma	via Luchino Dal Verme, 114.	63,05	A2	ante 78
197	AST	2	ARM1579	Roma	via Luchino Dal Verme, 114.	119,23	A2	ante 78
198	ASI	2	ARM1582	Roma	via Luchino Dal Verme, 114.	130,09	A2	ante 78
199	AST	2	ARM1585	Roma	via Luchino Dal Verme, 114.	118,44	A2	ante 78
200	AST	2	ARM1586	Roma	via Luchino Dal Verme, 114.	119,36	A2	ante 78
201	AST	2	ARM1588	Roma	via Luchino Dal Verme, 114.	120,5	A2	ante 78
202	ASI	2	ARM1589	Roma	via Luchino Dal Verme, 114.	130,42	A2	ante 78
203	AST	2	ARM1590	Roma	via Luchino Dal Verme, 114.	119,53	A2	ante 78
204	AST	2	ARM1591	Roma	via Luchino Dal Verme, 114.	130,38	A2	ante 78
205	AST	2	ARM1592	Roma	via Luchino Dal Verme, 114.	119,02	A2	ante 78
206	AST	2	ARM1593	Roma	via Luchino Dal Verme, 114.	72,88	A2	ante 78

N°	classif.	status	codice alloggi	località	indirizzo	mq.	cat. catasto	anno costruz.
207	AST	2	ARM1594	Roma	via Luchino Dal Verme, 114.	65,72	A2	ante 78
208	AST	2	ARM1595	Roma	via Luchino Dal Verme, 114.	126,47	A2	ante 78
209	AST	2	ARM1596	Roma	via Luchino Dal Verme, 114.	119,83	A2	ante 78
210	AST	2	ARM1600	Roma	via Luchino Dal Verme, 114.	120,22	A2	ante 78
211	ASI	2	ARM1601	Roma	via Luchino Dal Verme, 114.	127,6	A2	ante 78
212	AST	2	ARM1602	Roma	via Luchino Dal Verme, 114.	119,98	A2	ante 78
213	AST	2	ARM1603	Roma	via Luchino Dal Verme, 114.	128,44	A2	ante 78
214	ASI	2	ARM1604	Roma	via Luchino Dal Verme, 114.	120,32	A2	ante 78
215	AST	2	ARM1605	Roma	via Luchino Dal Verme, 114.	128,4	A2	ante 78
216	ASI	2	ARM1606	Roma	via Luchino Dal Verme, 114.	120,33	A2	ante 78
217	AST	2	ARM1607	Roma	via Luchino Dal Verme, 114.	120,02	A2	ante 78
218	AST	2	ARM1608	Roma	via Luchino Dal Verme, 114.	64,04	A2	ante 78
219	AST	2	ARM1612	Roma	via Luchino Dal Verme, 114.	72,43	A2	ante 78
220	AST	2	ARM1613	Roma	via Luchino Dal Verme, 114.	63,87	A2	ante 78
221	AST	2	ARM1614	Roma	via Luchino Dal Verme, 114.	63,84	A2	ante 78
222	AST	2	ARM1615	Roma	via Luchino Dal Verme, 114.	72,13	A2	ante 78
223	AST	2	ARM1616	Roma	via Luchino Dal Verme, 114.	63,41	A2	ante 78
224	AST	2	ARM1617	Roma	via Luchino Dal Verme, 114.	62,55	A2	ante 78
225	AST	2	ARM1618	Roma	via Luchino Dal Verme, 114.	63,98	A2	ante 78
226	AST	2	ARM1619	Roma	via Luchino Dal Verme, 114.	72,3	A2	ante 78
227	AST	2	ARM1621	Roma	via Luchino Dal Verme, 114.	72,31	A2	ante 78
228	AST	2	ARM1622	Roma	via Luchino Dal Verme, 114.	62,65	A2	ante 78
229	AST	2	ARM1623	Roma	via Luchino Dal Verme, 114.	63,64	A2	ante 78
230	AST	2	ARM1624	Roma	via Luchino Dal Verme, 114.	72,28	A2	ante 78
231	AST	2	ARM1625	Roma	via Luchino Dal Verme, 114.	63,47	A2	ante 78
232	AST	2	ARM1627	Roma	via Luchino Dal Verme, 114.	63,92	A2	ante 78
233	AST	2	ARM1628	Roma	via Luchino Dal Verme, 114.	72,31	A2	ante 78
234	AST	2	ARM1630	Roma	via Luchino Dal Verme, 114.	63,08	A2	ante 78
235	AST	2	ARM1631	Roma	via Luchino Dal Verme, 114.	64,2	A2	ante 78
236	AST	2	ARM1632	Roma	via Luchino Dal Verme, 114.	63,59	A2	ante 78
237	AST	2	ARM1633	Roma	via Luchino Dal Verme, 114.	72,16	A2	ante 78
238	AST	2	ARM1636	Roma	via Luchino Dal Verme, 114.	62,69	A2	ante 78
239	AST	2	ARM1638	Roma	via Luchino Dal Verme, 114.	72,66	A2	ante 78
240	AST	2	ARM1640	Roma	via Luchino Dal Verme, 114.	63,13	A2	ante 78
241	AST	2	ARM1641	Roma	via Luchino Dal Verme, 114.	63,99	A2	ante 78
242	ASI	2	ARM1644	Roma	via Pietro Cartoni, 26.	74,43	A4	ante 78
243	ASI	2	ARM1647	Roma	via Pietro Cartoni, 26.	75,76	A4	ante 78
244	ASI	2	ARM1648	Roma	via Pietro Cartoni, 26.	60,84	A4	ante 78
245	ASI	2	ARM1651	Roma	via Pietro Cartoni, 26.	72,65	A4	ante 78
246	ASI	2	ARM1653	Roma	via Pietro Cartoni, 26.	73,86	A4	ante 78
247	ASI	2	ARM1654	Roma	via Pietro Cartoni, 26.	76,68	A4	ante 78
248	ASI	2	ARM1662	Roma	via Tuscolana, 473.	136,37	A2	1993
249	ASI	2	ARM1669	Roma	via Tuscolana, 473.	138,9	A2	1993
250	ASI	2	ARM1670	Roma	via Tuscolana, 473.	139,35	A2	1993
251	ASI	2	ARM1676	Roma	via P. Gobetti	240	A2	ante 78
252	AST	2	ARM1687	Roma	via Salaria, 825.	118	A2	ante 78
253	AST	2	ARM1688	Roma	via Salaria, 825.	121	A2	ante 78
254	AST	2	ARM1690	Roma	via Salaria, 825.	121	A2	ante 78
255	AST	2	ARM1692	Roma	via Salaria, 825.	121	A2	ante 78
256	AST	2	ARM1693	Roma	via Salaria, 825.	121	A2	ante 78
257	ASI	2	ARM1697	Roma	via Salaria, 825.	126	A2	ante 78
258	AST	2	ARM1700	Roma	via Salaria, 825.	126	A2	ante 78
259	AST	2	ARM1702	Roma	via Salaria, 825.	126	A2	ante 78

N°	classif.	status	codice alloggi	località	indirizzo	mq.	cat. catasto	anno costruz.
260	ASI	2	ARM1707	Roma	via Salaria, 825.	133	A2	1983
261	ASI	2	ARM1713	Roma	via Salaria, 825.	133	A2	1983
262	AST	2	ARM1729	Roma	via Salaria, 825.	140	A2	1983
263	ASI	2	ARM1736	Roma - Torricola		129		1961
264	ASI	2	ARM1737	Roma - Torricola		103		1964
265	ASI	2	ARM1746	Roma - Pratica di mare	via Arno, 60	128,2	A3	1988
266	ASI	2	ARM1748	Roma - Pratica di mare	via Arno, 60	128,2	A3	1988
267	AST	2	ARM1760	Roma - Pratica di mare	via Arno, 60	128,2	A3	1988
268	AST	2	ARM1761	Roma - Pratica di mare	via Arno, 60	128,2	A3	1988
269	AST	2	ARM1762	Roma - Pratica di mare	via Arno, 60	128,2	A3	1988
270	ASI	2	ARM1773	Roma - Pratica di mare	via Arno, 60	121,6	A3	1993
271	ASI	2	ARM1777	Roma - Pratica di mare	via Arno, 60	93,74	A3	1993
272	AST	2	ARM1786	Roma - Pratica di mare	Sedime Aeroportuale	91,49	A3	ante 78
273	ASI	2	ARM0819	Vigna di Valle	via dell'Osservatorio, 4.	138,46	A2	1986
274	AST	2	ARM0824	Vigna di Valle	via dell'Osservatorio, 4.	113,69	A2	1986
275	AST	2	ARM0826	Vigna di Valle	via dell'Osservatorio, 4.	113,69	A2	1986
276	AST	2	ARM0828	Vigna di Valle	via dell'Osservatorio, 4.	110,13	A2	1986
277	AST	2	ARM0829	Vigna di Valle	via dell'Osservatorio, 4.	112,48	A2	1986
278	AST	2	ARM0831	Vigna di Valle	via dell'Osservatorio, 4.	107,15	A2	1986

Aeronautica Militare

3^a REGIONE AEREA



Alloggi di Servizio

“UTENTI SENZA TITOLO”

Annesso 2



COMANDO 3^a REGIONE AEREA

ALLOGGI DI SERVIZIO

Utenti senza titolo - N° 280

Situazione aggiornata al 31.12.2002

Annesso 2

N°	classif.	status	codice alloggi	località	indirizzo	mq.	cat. catasto	anno costruz.
1	AST	2	ASS0007	Alghero Fertilia	via dell'Istria	77,00	A4	78
2	AST	2	ASS0011	Alghero Fertilia	via dell'Istria	88,00	A4	78
3	AST	2	ASS0012	Alghero Fertilia	via dell'Istria	88,00	A4	78
4	AST	2	ASS0013	Alghero Fertilia	via dell'Istria	78,00	A4	78
5	AST	2	ASS0014	Alghero Fertilia	via dell'Istria	78,00	A4	78
6	AST	2	ASS0016	Alghero Fertilia	via dell'Istria	77,00	A4	78
7	AST	2	ASS0019	Alghero Fertilia	via dell'Istria	78,00	A4	78
8	AST	2	ASS0020	Alghero Fertilia	via dell'Istria	88,00	A4	78
9	AST	2	ASS0021	Alghero Fertilia	via dell'Istria	88,00	A4	78
10	AST	2	ASS0025	Alghero Fertilia	via dell'Istria	77,00	A4	78
11	AST	2	ASS0028	Alghero Fertilia	via dell'Istria	88,00	A4	78
12	AST	2	ASS0030	Alghero Fertilia	via dell'Istria	78,00	A4	78
13	AST	2	ASS0031	Alghero Fertilia	via dell'Istria	78,00	A4	78
14	AST	2	ASS0033	Alghero Fertilia	via dell'Istria	77,00	A4	78
15	AST	2	ASS0034	Alghero Fertilia	via dell'Istria	78,00	A4	78
16	AST	2	AFG0670	Amendola	VILLAGGIO AZZURRO	89,05	A3	1940
17	ASI	2	AFG0671	Amendola	VILLAGGIO AZZURRO	80,42	A3	1940
18	AST	2	AFG0673	Amendola	VILLAGGIO AZZURRO	87,85	A3	1940
19	AST	2	AFG0676	Amendola	VILLAGGIO AZZURRO	75,60	A3	1940
20	AST	2	AFG0681	Amendola	VILLAGGIO AZZURRO	89,05	A3	1940
21	AST	2	AFG0715	Amendola	VILLAGGIO AZZURRO	125,68	A3	1983
22	AST	2	AFG0719	Amendola	VILLAGGIO AZZURRO	132,51	A3	1983
23	ASI	2	AFG0724	Amendola	VILLAGGIO AZZURRO	97,90	A3	1983
24	ASI	2	AFG0728	Amendola	VILLAGGIO AZZURRO	96,90	A3	1983
25	ASI	2	AFG0736	Amendola	VILLAGGIO AZZURRO	95,26	A3	1983
26	AST	2	AFG0739	Amendola	VILLAGGIO AZZURRO	96,90	A3	1985
27	AST	2	ALT0062	Borgo Piave	Sedime Aeroportuale	108,00	A7	1959
28	AST	2	ALT0067	Borgo Piave	Sedime Aeroportuale	94,00	A7	1959
29	AST	2	ALT0071	Borgo Piave	Sedime Aeroportuale	94,00	A7	1959
30	AST	2	ABR0175	Brindisi	VIA MATERDOMINI, 2	105,96	A3	1983
31	AST	2	ABR0202	Brindisi	VIA MATERDOMINI, 2	105,59	A3	1983
32	AST	2	ABR0204	Brindisi	VIA MATERDOMINI, 2	109,56	A3	1983
33	AST	2	ABR0207	Brindisi	VIA MATERDOMINI, 2	109,73	A3	1983
34	ASI	2	ABR0212	Brindisi	VIA MATERDOMINI, 2	144,18	A3	1983
35	AST	2	ABR0225	Brindisi	VIA MATERDOMINI, 2	109,56	A3	1983
36	ASI	2	ABR0231	Brindisi	VIA MATERDOMINI, 2	151,17	A3	1989
37	ASI	2	ABR0237	Brindisi	VIA MATERDOMINI, 2	163,43	A3	1989
38	ASI	2	ABR0239	Brindisi	VIA MATERDOMINI, 2	151,73	A3	1988
39	ASI	2	ABR0246	Brindisi	VIA MATERDOMINI, 2	149,56	A3	1991
40	ASI	2	ACA0108	Cagliari	VIA SAN BENEDETTO, 14	96,00		78
41	AST	2	ACA0110	Cagliari	VIA SAN BENEDETTO, 14	90,00		78
42	ASI	2	ACA0112	Cagliari	VIA SAN BENEDETTO, 14	99,00		78
43	AST	2	ACA0115	Cagliari	VIA SAN BENEDETTO, 14	86,00		78
44	ASI	2	ACA0116	Cagliari	VIA SAN BENEDETTO, 14	102,00		78
45	ASI	2	ACA0117	Cagliari	VIA SAN BENEDETTO, 14	92,00		78
46	AST	2	ACA0119	Cagliari	VIA SAN BENEDETTO, 14	85,00		78
47	AST	2	ACA0120	Cagliari	VIA SAN BENEDETTO, 14	101,00		78
48	AST	2	ACA0121	Cagliari	VIA SAN BENEDETTO, 14	93,00		78

N°	classif.	status	codice alloggi	località	indirizzo	mq.	cat. catasto	anno costruz.
49	AST	2	ACA0122	Cagliari	VIA SAN BENEDETTO, 14	103,00		78
50	ASI	2	ACA0123	Cagliari	VIA SAN BENEDETTO, 14	86,00		78
51	AST	2	ACA0124	Cagliari	VIA SAN BENEDETTO, 14	78,00		78
52	ASI	2	ACA0125	Cagliari	VIA SAN BENEDETTO, 14	119,00		78
53	AST	2	ACA0128	Cagliari	VIA SAN BENEDETTO, 14	81,00		78
54	AST	2	ACA0130	Cagliari	VIA SAN BENEDETTO, 14	109,00		78
55	AST	2	ACA0132	Cagliari	VIA SAN BENEDETTO, 14	104,00		78
56	ASI	2	ACA0135	Cagliari	VIA SAN BENEDETTO, 14	106,00		78
57	AST	2	ACA0138	Cagliari	VIA SAN BENEDETTO, 14	82,00	A3	78
58	AST	2	ACA0140	Cagliari	VIA SAN BENEDETTO, 14	89,00		78
59	ASI	2	ACA0142	Cagliari	VIA SAN BENEDETTO, 14	93,00		78
60	AST	2	ACA0143	Cagliari	VIA SAN BENEDETTO, 14	90,00		78
61	ASI	2	ACA0145	Cagliari	VIA SAN BENEDETTO, 14	87,00		78
62	AST	2	ACA0146	Capo Frasca	Sedime Aeroportu	98,00	A3	1985
63	AST	2	ANA0572	Capodichino	PIAZZA DI VITTORIO, 35	#####	A2	1980
64	ASI	2	ANA0574	Capodichino	PIAZZA DI VITTORIO, 35	#####	A2	1980
65	ASI	2	ANA0576	Capodichino	PIAZZA DI VITTORIO, 35	141,17	A2	1980
66	AST	2	ANA0577	Capodichino	PIAZZA DI VITTORIO, 35	140,00	A2	1980
67	AST	2	ANA0579	Capodichino	PIAZZA DI VITTORIO, 35	140,00	A2	1980
68	ASI	2	ANA0582	Capodichino	PIAZZA DI VITTORIO, 35	140,00	A2	1980
69	ASI	2	ANA0583	Capodichino	PIAZZA DI VITTORIO, 35	140,00	A2	1980
70	ASI	2	ANA0585	Capodichino	PIAZZA DI VITTORIO, 35	140,00	A2	1980
71	ASI	2	ANA0586	Capodichino	PIAZZA DI VITTORIO, 35	140,00	A2	1980
72	AST	2	ANA0587	Capodichino	PIAZZA DI VITTORIO, 35	141,00	A2	1980
73	AST	2	ANA0590	Capodichino	PIAZZA DI VITTORIO, 35	140,00	A2	1980
74	AST	2	ANA0591	Capodichino	PIAZZA DI VITTORIO, 35	140,00	A2	1980
75	AST	2	ANA0592	Capodichino	PIAZZA DI VITTORIO, 35	140,00	A2	1980
76	AST	2	ANA0593	Capodichino	PIAZZA DI VITTORIO, 35	140,00	A2	1980
77	AST	2	ANA0594	Capodichino	PIAZZA DI VITTORIO, 35	141,00	A2	1980
78	AST	2	ANA0596	Capodichino	PIAZZA DI VITTORIO, 35	112,00	A2	1980
79	AST	2	ANA0599	Capodichino	PIAZZA DI VITTORIO, 35	109,00	A2	1980
80	AST	2	ANA0600	Capodichino	PIAZZA DI VITTORIO, 35	109,00	A2	1980
81	ASI	2	ANA0601	Capodichino	PIAZZA DI VITTORIO, 35	116,00	A2	1980
82	AST	2	ANA0603	Capodichino	PIAZZA DI VITTORIO, 35	107,00	A2	1980
83	ASI	2	ANA0607	Capodichino	PIAZZA DI VITTORIO, 35	110,00	A2	1980
84	ASI	2	ANA0608	Capodichino	PIAZZA DI VITTORIO, 35	104,00	A2	1980
85	AST	2	ANA0611	Capodichino	PIAZZA DI VITTORIO, 35	110,00	A2	1980
86	ASI	2	ANA0614	Capodichino	PIAZZA DI VITTORIO, 35	110,00	A2	1980
87	ASI	2	ANA0615	Capodichino	PIAZZA DI VITTORIO, 35	107,00	A2	1980
88	AST	2	ANA0618	Capodichino	PIAZZA DI VITTORIO, 35	111,00	A2	1981
89	AST	2	ANA0620	Capodichino	PIAZZA DI VITTORIO, 35	110,00	A2	1980
90	ASI	2	ANA0626	Capodichino	PIAZZA DI VITTORIO, 35	111,00	A2	1981
91	ASI	2	ANA0627	Capodichino	PIAZZA DI VITTORIO, 35	110,00	A2	1981
92	ASI	2	ANA0628	Capodichino	PIAZZA DI VITTORIO, 35	110,00	A2	1981
93	ASI	2	ANA0629	Capodichino	PIAZZA DI VITTORIO, 35	133,00	A2	1981
94	ASI	2	ANA0630	Capodichino	PIAZZA DI VITTORIO, 35	132,00	A2	1981
95	ASI	2	ANA0633	Capodichino	PIAZZA DI VITTORIO, 35	134,00	A2	1981
96	ASI	2	ANA0638	Capodichino	PIAZZA DI VITTORIO, 35	105,00	A2	1981
97	ASI	2	ANA0639	Capodichino	PIAZZA DI VITTORIO, 35	101,00	A2	1981
98	ASI	2	ANA0641	Capodichino	PIAZZA DI VITTORIO, 35	109,00	A2	1981
99	ASI	2	ANA0642	Capodichino	PIAZZA DI VITTORIO, 35	105,00	A2	1981
100	ASI	2	ANA0643	Capodichino	PIAZZA DI VITTORIO, 35	108,00	A2	1981
101	AST	2	ANA0645	Capodichino	PIAZZA DI VITTORIO, 35	179,00	A2	1981
102	AST	2	ANA0646	Capodichino	PIAZZA DI VITTORIO, 35	183,00	A1	78

N°	classif.	status	codice alloggi	località	indirizzo	mq.	cat. catasto	anno costruz.
103	AST	2	ANA0647	Capodichino	PIAZZA DI VITTORIO, 35	183,00	A3	78
104	AST	2	ANA0648	Capodichino	PIAZZA DI VITTORIO, 35	178,00	A3	78
105	AST	2	ANA0649	Capodichino	PIAZZA DI VITTORIO, 35	183,00	A3	78
106	AST	2	ANA0651	Capodichino	PIAZZA DI VITTORIO, 35	168,00	A3	78
107	AST	2	ANA0652	Capodichino	PIAZZA DI VITTORIO, 35	168,00	A3	78
108	AST	2	ANA0653	Capodichino	PIAZZA DI VITTORIO, 35	130,00	A3	78
109	AST	2	ANA0654	Capodichino	PIAZZA DI VITTORIO, 35	95,00	A3	78
110	AST	2	ANA0655	Capodichino	V.le U. Maddalen	115,00	A4	78
111	AST	2	ANA0656	Capodichino	V.le U. Maddalen	71,00	A4	78
112	AST	2	ANA1826	Capodichino	V.le U. Maddalen	109,00	A4	78
113	ASI	2	ACE0167	Caserta	via Nazionale Appia, 2/A	151,00	A2	78
114	AST	2	ACT0536	Catania	VIA S.G. LA RENA	125,09	A3	1964
115	AST	2	ACT0537	Catania	VIA S.G. LA RENA	125,09	A3	1964
116	AST	2	ACT0538	Catania	VIA S.G. LA RENA	123,59	A3	1964
117	AST	2	ACT0540	Catania	VIA S.G. LA RENA	115,33	A3	1964
118	ASI	2	ACT0542	Catania	VIA S.G. LA RENA	#####	A3	1964
119	AST	2	ACT0545	Catania	VIA S.G. LA RENA	119,99	A3	1964
120	AST	2	ACT0558	Catania	VIA S.G. LA RENA	118,99	A3	1964
121	AST	2	ACT0559	Catania	VIA S.G. LA RENA	115,33	A3	1964
122	AST	2	ACA0207	Decimomannu	Villaggio Azzurro, Via Stoccolma	89,00		78
123	AST	2	ACA0224	Decimomannu	Villaggio Azzurro, Via Stoccolma	89,00		78
124	AST	2	ACA0233	Decimomannu	Villaggio Azzurro, Via Stoccolma	100,00		78
125	ASI	2	ACA0239	Decimomannu	Villaggio Azzurro, Via Stoccolma	118,00		1985
126	AST	2	ACA0252	Decimomannu	Villaggio Azzurro, Via Stoccolma	91,00		1985
127	ASI	2	ACA0074	Elmas	SEDIME AEROPORTUALE - VIA DEI TRASV	74	A2	78
128	ASI	2	ACA0076	Elmas	SEDIME AEROPORTUALE - VIA DEI TRASV	73	A2	78
129	ASI	2	ACA0084	Elmas	SEDIME AEROPORTUALE - VIA DEI TRASV	87,00	A3	1986
130	ASI	2	ACA0088	Elmas	SEDIME AEROPORTUALE - VIA DEI TRASV	83	A3	1986
131	ASI	2	ACA0091	Elmas	SEDIME AEROPORTUALE - VIA DEI TRASV	83	A3	1986
132	ASI	2	ACA0096	Elmas	SEDIME AEROPORTUALE - VIA DEI TRASV	133	A2	1990
133	ASI	2	ACA0097	Elmas	SEDIME AEROPORTUALE - VIA DEI TRASV	133	A2	1990
134	ASI	2	ACA0099	Elmas	SEDIME AEROPORTUALE - VIA DEI TRASV	133,00	A2	1990
135	ASI	2	ACA0103	Elmas	SEDIME AEROPORTUALE - VIA DEI TRASV	71	A2	78
136	ASI	2	ACA0104	Elmas	SEDIME AEROPORTUALE - VIA DEI TRASV	245,00	A7	78
137	AST	2	AFG0771	Foggia	VILLAGGIO AZZURRO "GINO LISA"	115,16	A3	1940
138	AST	2	AFG0772	Foggia	VILLAGGIO AZZURRO "GINO LISA"	157,55	A3	1940
139	AST	2	AFG0773	Foggia	VILLAGGIO AZZURRO "GINO LISA"	83,78	A3	1940
140	AST	2	AFG0774	Foggia	VILLAGGIO AZZURRO "GINO LISA"	66,87	A3	1940
141	AST	2	AFG0775	Foggia	VILLAGGIO AZZURRO "GINO LISA"	84,36	A3	1940
142	AST	2	AFG0777	Foggia	VILLAGGIO AZZURRO "GINO LISA"	107,2	A3	1940
143	AST	2	AFG0779	Foggia	VILLAGGIO AZZURRO "GINO LISA"	88,01	A3	1940
144	AST	2	AFG0780	Foggia	VILLAGGIO AZZURRO "GINO LISA"	126,57	A3	1940
145	ASI	2	AFG0782	Foggia	VILLAGGIO AZZURRO "GINO LISA"	136	A3	1940
146	AST	2	AFG0784	Foggia	VILLAGGIO AZZURRO "GINO LISA"	88,27	A3	1940
147	AST	2	AFG0787	Foggia	VILLAGGIO AZZURRO "GINO LISA"	98,4	A3	1940
148	AST	2	AFG0788	Foggia	VILLAGGIO AZZURRO "GINO LISA"	99,01	A3	1940
149	ASI	2	AFG0789	Foggia	VILLAGGIO AZZURRO "GINO LISA"	115,83	A3	1940
150	AST	2	ACT0455	Fontanarossa	VIA FONTANAROSSA, 8	149,19	A3	1983
151	AST	2	ACT0464	Fontanarossa	VIA FONTANAROSSA, 8	150,35	A3	1983
152	ASI	2	ACT0465	Fontanarossa	VIA FONTANAROSSA, 8	149,62	A3	1983
153	AST	2	ACT0471	Fontanarossa	VIA FONTANAROSSA, 8	149625	A3	1983
154	AST	2	ACT0472	Fontanarossa	VIA FONTANAROSSA, 8	149,41	A3	1983
155	ASI	2	ACT0474	Fontanarossa	VIA FONTANAROSSA, 8	148,98	A3	1983
156	AST	2	ACT0477	Fontanarossa	VIA FONTANAROSSA, 8	149,62	A3	1983

N°	classif.	status	codice alloggi	località	indirizzo	mq.	cat. catasto	anno costruz.
157	ASI -	2	ACT0480	Fontanarossa	VIA FONTANAROSSA, 8	105,78	A3	1983
158	ASI -	2	ACT0486	Fontanarossa	VIA FONTANAROSSA, 8	105,12	A3	1983
159	ASI -	2	ACT0488	Fontanarossa	VIA FONTANAROSSA, 8	108,05	A3	1983
160	ASI -	2	ACT0489	Fontanarossa	VIA FONTANAROSSA, 8	105,78	A3	1983
161	ASI -	2	ACT0490	Fontanarossa	VIA FONTANAROSSA, 8	103,23	A3	1983
162	AST	2	ACT0492	Fontanarossa	VIA FONTANAROSSA, 8	105,9	A3	1983
163	AST	2	ACT0494	Fontanarossa	VIA FONTANAROSSA, 8	107,25	A3	1983
164	AST	2	ACT0499	Fontanarossa	VIA FONTANAROSSA, 8	103,83	A3	1983
165	AST	2	ACT0504	Fontanarossa	VIA FONTANAROSSA, 8	105,12	A3	1983
166	ASI -	2	ACT0508	Fontanarossa	VIA FONTANAROSSA, 8	103,83	A3	1983
167	AST	2	ACT0509	Fontanarossa	VIA FONTANAROSSA, 8	106,58	A3	1983
168	AST	2	ACT0517	Fontanarossa	VIA FONTANAROSSA, 8	138,35	A3	1988
169	ASI -	2	ACT0519	Fontanarossa	VIA FONTANAROSSA, 8	138,35	A3	1988
170	ASI -	2	ACT0525	Fontanarossa	VIA FONTANAROSSA, 8	99,5	A3	1988
171	AST	2	ACT0528	Fontanarossa	VIA FONTANAROSSA, 8	99,5	A3	1988
172	AST	2	ABR0265	Francavilla Fontana	CONTRADA SPADONE	84,6	A3	1971
173	ASI -	2	ALE0574	Galatina	VILLAGGIO AZZURRO	100,72	A3	1984
174	AST	2	ALE0584	Galatina	VILLAGGIO AZZURRO	104,02	A3	1984
175	ASI -	2	ALE0594	Galatina	VILLAGGIO AZZURRO	143,73	A3	1984
176	AST	2	ABA0279	Gioia del Colle	PROV.PER TARANTO,1533	92,80	A3	1960
177	ASI -	2	ABA0283	Gioia del Colle	PROV.PER TARANTO,1533	92,8	A3	1960
178	AST	2	ABA0290	Gioia del Colle	PROV.PER TARANTO,1533	92,80	A3	1960
179	ASI -	2	ABA0294	Gioia del Colle	PROV.PER TARANTO,1533	92,80	A3	1960
180	AST	2	ABA0298	Gioia del Colle	PROV.PER TARANTO,1533	92,80	A3	1960
181	AST	2	ABA0302	Gioia del Colle	PROV.PER TARANTO,1533	92,8	A3	1960
182	AST	2	ABA0307	Gioia del Colle	PROV.PER TARANTO,1533	92,8	A3	1960
183	ASI -	2	ABA0316	Gioia del Colle	PROV.PER TARANTO,1533	73,55	A3	1960
184	ASI -	2	ABA0342	Gioia del Colle	PROV.PER TARANTO,1533	92,8	A3	1960
185	ASI -	2	ABA0355	Gioia del Colle	PROV.PER TARANTO,1533	123,5	A3	1983
186	ASI -	2	ABA0366	Gioia del Colle	PROV.PER TARANTO,1533	123,5	A3	1983
187	AST	2	ABA0371	Gioia del Colle	PROV.PER TARANTO,1533	85,42	A3	1983
188	ASI -	2	ABA0401	Gioia del Colle	PROV.PER TARANTO,1533	85,42	A3	1983
189	ASI -	2	ABA0425	Gioia del Colle	PROV.PER TARANTO,1533	120	A3	1992
190	ASI -	2	ABA1231	Gioia del Colle	PROV.PER TARANTO,1533	6818	A3	2000
191	ASI -	2	ACE0330	Grazzanise	Sedime Aeroportuale	139,00	A2	78
192	AST	2	ACE0334	Grazzanise	Sedime Aeroportuale	113,00	A2	78
193	ASI -	2	ACE0365	Grazzanise	Sedime Aeroportuale	131	A2	1988
194	ASI -	2	ACE0382	Grazzanise	Sedime Aeroportuale	174	A2	1992
195	AST	2	ATA0984	Grottaglie	VIA GROTTAGLIE	113,24	A3	1945
196	ASI -	2	ALT0527	Latina	Distaccamento Latina Scalo	76	A3	1962
197	ASI -	2	ALT0533	Latina	Via dell'Aeroporto, 3 - Latina Scalo	133	A2	1991
198	ASI -	2	ALT0536	Latina	Via dell'Aeroporto, 3 - Latina Scalo	133	A2	1991
199	AST	2	ATP0955	Marsala	VILLAGGIO AZZURRO	105,30	A3	1984
200	AST	2	ATA0124	Martina Franca	VIA SANITA', 38	103	A3	1963
201	AST	2	ATA0125	Martina Franca	VIA SANITA', 38	103	A3	1963
202	AST	2	ATA0126	Martina Franca	VIA SANITA', 38	103	A3	1963
203	AST	2	ATA0127	Martina Franca	VIA SANITA', 38	103	A3	1963
204	ASI -	2	ATA0133	Martina Franca	VIA SANITA', 40	80,5	A3	1963
205	ASI -	2	ATA0142	Martina Franca	VIA MASSAFRA, 143\VE	91	A3	1981
206	ASI -	2	ATA0147	Martina Franca	VIA MASSAFRA, 143\VE	91,05	A3	1981
207	ASI -	2	ATA0148	Martina Franca	VIA MASSAFRA, 143\VE	94,55	A3	1981
208	ASI -	2	ATA0152	Martina Franca	VIA MASSAFRA, 143\VE	115	A3	1981
209	AST	2	AME0566	Messina	VIA OSSERVATORIO, 12	93,28	A3	1945
210	ASI -	2	ANA1851	Napoli	via Posillipo, 223	122	A2	75

N°	classif.	status	codice alloggi	località	indirizzo	mq.	cat. catasto	anno costruz.
211	ASI_	2	ANA1858	Napoli	via Posillipo, 223	133	A2	75
212	ASI_	2	APA1073	Palermo	P.ZZA PIETRO MICCA, 1	192,7	A3	1962
213	ASI_	2	APA1075	Palermo	P.ZZA PIETRO MICCA, 1	103,00	A3	1962
214	ASI_	2	APA1077	Palermo	P.ZZA PIETRO MICCA, 1	103	A3	1962
215	AST	2	APA1079	Palermo	P.ZZA PIETRO MICCA, 1	125,50	A3	1962
216	AST	2	APA1083	Palermo	P.ZZA PIETRO MICCA, 1	137	A3	1990
217	AST	2	APA1084	Palermo	VIA VILLA NAVE	93,50	A3	1964
218	AST	2	ABA0016	Palese	VILLAGGIO AZZURRO - VIA NAZIONALE, 1	152,72	A3	1982
219	AST	2	ABA0017	Palese	VILLAGGIO AZZURRO - VIA NAZIONALE, 1	152,72	A3	1982
220	ASI_	2	ABA0019	Palese	VILLAGGIO AZZURRO - VIA NAZIONALE, 1	138,47	A3	1982
221	ASI_	2	ABA0021	Palese	VILLAGGIO AZZURRO - VIA NAZIONALE, 1	127,59	A3	1982
222	AST	2	ABA0022	Palese	VILLAGGIO AZZURRO - VIA NAZIONALE, 1	147,58	A3	1984
223	ASI_	2	ABA0023	Palese	VILLAGGIO AZZURRO - VIA NAZIONALE, 1	162,15	A3	1984
224	ASI_	2	ABA0024	Palese	VILLAGGIO AZZURRO - VIA NAZIONALE, 1	165,69	A3	1984
225	AST	2	ABA0025	Palese	VILLAGGIO AZZURRO - VIA NAZIONALE, 1	153,86	A3	1984
226	AST	2	ABA0026	Palese	VILLAGGIO AZZURRO - VIA NAZIONALE, 1	147,18	A3	1984
227	AST	2	ABA0027	Palese	VILLAGGIO AZZURRO - VIA NAZIONALE, 1	140,54	A3	1984
228	AST	2	ABA0028	Palese	VILLAGGIO AZZURRO - VIA NAZIONALE, 1	145,64	A3	1982
229	AST	2	ABA0031	Palese	VILLAGGIO AZZURRO - VIA NAZIONALE, 1	151,46	A3	1982
230	AST	2	ABA0032	Palese	VILLAGGIO AZZURRO - VIA NAZIONALE, 1	152,27	A3	1982
231	AST	2	ABA0033	Palese	VILLAGGIO AZZURRO - VIA NAZIONALE, 1	125,81	A3	1982
232	ASI_	2	ABA0036	Palese	VILLAGGIO AZZURRO - VIA NAZIONALE, 1	182,90	A3	1980
233	ASI_	2	ABA0037	Palese	VILLAGGIO AZZURRO - VIA NAZIONALE, 1	158,91	A3	1980
234	ASI_	2	ABA0046	Palese	VILLAGGIO AZZURRO - VIA NAZIONALE, 1	131,71	A3	1982
235	ASI_	2	ABA0049	Palese	VILLAGGIO AZZURRO - VIA NAZIONALE, 1	131,71	A3	1982
236	ASI_	2	ABA0054	Palese	VILLAGGIO AZZURRO - VIA NAZIONALE, 1	118,57	A3	1982
237	AST	2	ABA0057	Palese	VILLAGGIO AZZURRO - VIA NAZIONALE, 1	118,57	A3	1982
238	ASI_	2	ABA0065	Palese	VILLAGGIO AZZURRO - VIA NAZIONALE, 1	117,41	A3	1984
239	ASI_	2	ABA0069	Palese	VILLAGGIO AZZURRO - VIA NAZIONALE, 1	133,35	A3	1984
240	AST	2	ABA0078	Palese	VILLAGGIO AZZURRO - VIA NAZIONALE, 1	133,35	A3	1984
241	AST	2	ABA0080	Palese	VILLAGGIO AZZURRO - VIA NAZIONALE, 1	133,35	A3	1984
242	ASI_	2	ABA0083	Palese	VILLAGGIO AZZURRO - VIA NAZIONALE, 1	121,75	A3	1990
243	ASI_	2	ABA0087	Palese	VILLAGGIO AZZURRO - VIA NAZIONALE, 1	121,75	A3	1990
244	ASI_	2	ABA0089	Palese	VILLAGGIO AZZURRO - VIA NAZIONALE, 1	121,75	A3	1990
245	ASI_	2	ABA0095	Palese	VILLAGGIO AZZURRO - VIA NAZIONALE, 1	139,35	A3	1990
246	ASI_	2	ABA0096	Palese	VILLAGGIO AZZURRO - VIA NAZIONALE, 1	139,35	A3	1990
247	ASI_	2	ABA0097	Palese	VILLAGGIO AZZURRO - VIA NAZIONALE, 1	139,35	A3	1990
248	ASI_	2	ABA0100	Palese	VILLAGGIO AZZURRO - VIA NAZIONALE, 1	139,35	A3	1990
249	ASI_	2	ABA0105	Palese	SEDIME AEROPORTUALE - VIA G. D'ANN	147,95	A3	1994
250	ASI_	2	ABA0110	Palese	SEDIME AEROPORTUALE - VIA G. D'ANN	147,95	A3	1994
251	ASI_	2	ABA0119	Palese	SEDIME AEROPORTUALE - VIA G. D'ANN	124,71	A3	1994
252	AST	2	ATP0962	Pantelleria	DISTACCAMENTO AEROPORTUALE - CON	105	A3	1988
253	AST	2	ANU0681	Perdasdefogu	Villaggio Azzurr	142,00	A2	1987
254	ASI_	2	ANU0685	Perdasdefogu	Villaggio Azzurr	142	A2	1987
255	AST	2	ANU0686	Perdasdefogu	Villaggio Azzurr	142	A2	1987
256	ASI_	2	ANU0698	Perdasdefogu	Villaggio Azzurr	142	A2	1987
257	ASI_	2	APE1025	Pescara	VIA TIBURTINA, 382	130,46	A3	1984
258	AST	2	APE1029	Pescara	MONTESILVANO - CONTRADA MACCHIAN	71,59	A3	1977
259	ASI_	2	ARI0803	Rieti	via Marco Curio Dentato, 102	109,00		1952
260	ASI_	2	ARI0805	Rieti	via Marco Curio Dentato, 102	109		1952
261	ASI_	2	ARI0807	Rieti	via Marco Curio Dentato, 102	109,00		1952
262	ASI_	2	ASR1035	Siracusa	VIALE ERMOCRATE, 128	68,9	A3	1994
263	ASI_	2	ASR1041	Siracusa	VIALE EPIPOLI, 211	106,31	A3	1988
264	AST	2	ASR1047	Siracusa	VIALE EPIPOLI, 211	106,31	A3	1988

N°	classif.	status	codice alloggi	località	indirizzo	mq.	cat. catasto	anno costruz.
265	ASI -	2	ASR1054	Siracusa	VIALE EPIPOLI, 211	91,9	A3	1988
266	ASI -	2	ASR1056	Siracusa	VIALE EPIPOLI, 211	87,91	A3	1988
267	AST	2	ASR1061	Siracusa	VIALE EPIPOLI, 211	88,47	A3	1988
268	ASI -	2	ASR1219	Siracusa	VIA ELORINA, 23	50,96	A3	1968
269	ASI -	2	ATP0832	Trapani	BIRGI - PROV. MARSALA LOCOGRANDE, 2	106,89	A3	1987
270	ASI -	2	ATP0836	Trapani	BIRGI - PROV. MARSALA LOCOGRANDE, 2	101,16	A3	1987
271	ASI -	2	ATP0837	Trapani	BIRGI - PROV. MARSALA LOCOGRANDE, 2	108,29	A3	1987
272	ASI -	2	ATP0838	Trapani	BIRGI - PROV. MARSALA LOCOGRANDE, 2	107,07	A3	1982
273	ASI -	2	ATP0841	Trapani	MILO - STRADA PALERMO, 172	153,2	A3	1984
274	ASI -	2	ATP0925	Trapani	MILO - STRADA PALERMO, 172	141,61	A3	1990
275	ASI -	2	AFG0988	Vieste	LUNGOMARE EUROPA - CONTRADA S.AN	133,38	A3	1987
276	ASI -	2	AFG1004	Vieste	LUNGOMARE EUROPA - CONTRADA S.AN	101,11	A3	1987
277	ASI -	2	ANU0705	Villaputzu	VILLAGGIO AZZURRO	104	A2	1985
278	AST	2	ANU0708	Villaputzu	VILLAGGIO AZZURRO	87	A2	1985
279	AST	2	ANU0718	Villaputzu	VILLAGGIO AZZURRO	87,00	A2	1985
280	AST	2	ANU0722	Villaputzu	VILLAGGIO AZZURRO	87	A2	1985

133

Alloggi di Servizio Aeronautica Militare

**“TEMPORANEAMENTE
LIBERI”**

Alloggi di Servizio

Aeronautica Militare

“TEMPORANEAMENTE LIBERI”




1 ^ª REGIONE AEREA	-	N. 271
ComAer - Roma	-	N. 46
3 ^ª REGIONE AEREA	-	N. 276
		<hr/>
TOTALI		N. 593

Stato Maggiore Aeronautica



PROSPETTO RIEPILOGATIVO ALLOGGI DI SERVIZIO *Situazione aggiornata al 31.12.2002*

TEMPORANEAMENTE LIBERI

Enti Territoriali	Attesa lavori ristrutturazione (*) Annesso 3 Appendice 1	In atto Reimpiegabili (**) Annesso 3 Appendice 2	Totale
 1ª R.A.	221	50	271
 COMAER	44	2	46
 3ª R.A.	95	181	276
TOTALI:	360	233	593

(*) alloggi disponibili alla data del rilevamento che per essere riassegnati devono previamente sottoposti a lavori di manutenzione ordinaria e/o straordinaria

(**) alloggi disponibili alla data del rilevamento (già sottoposti a lavori di manutenzione) che vengono offerti ai primi classificati delle varie graduatorie degli Enti Territoriali per le riassegnazioni

Aeronautica Militare

1^a REGIONE AEREA



Alloggi di Servizio

“TEMPORANEAMENTE LIBERI”

Annesso 3 – Appendice 1



COMANDO 1ª REGIONE AEREA

ALLOGGI DI SERVIZIO

Attesa lavori ristrutturazione - N° 221

Situazione aggiornata al 31.12.2002

Annesso 3 - Appendice 1

N°	classif.	status	codice alloggi	località	indirizzo	mq.	cat. catasto	anno costruz.
1	AST	3a	APN0001	Aviano (Pn)	Via Pordenone 93	125,00	A3	1939
2	ASI	3a	ABO0220	Bologna	Via Pasubio 27	70,75	A3	1992
3	ASI	3a	ABZ1403	Bolzano	Via Aeroporto F.Baracca 8	124,00	A3	1963
4	ASI	3a	AUD1286	Campoformido (Ud)	Via Del Pasco 98/F	134,80	A3	1992
5	ASI	3a	AUD1291	Campoformido (Ud)	Via Del Pasco 98/E	130,20	A3	1992
6	ASI	3a	AUD1294	Campoformido (Ud)	Via Del Pasco 98/E	98,50	A3	1992
7	ASI	3a	AUD1318	Campoformido (Ud)	Via Del Pasco 98/A	143,00	A3	1992
8	ASI	3a	AUD1347	Campoformido (Ud)	Via Del Pasco 98/N	127,25	A3	1989
9	ASI	3a	AUD1351	Campoformido (Ud)	Via Del Pasco 98/M	127,00	A3	1989
10	AST	3a	AUD1356	Campoformido (Ud)	Via Del Pasco 98/L	95,75	A3	1989
11	AST	3a	AUD1357	Campoformido (Ud)	Via Del Pasco 98/L	98,50	A3	1989
12	ASI	3a	ASV0209	Capo Mele (Sv)	Via Del Lampin 16/A	210,57	A3	1993
13	AST	3a	AVE0192	Ceggia (Ve)	Via Ponte Romano 9	117,54	A3	1973
14	AST	3a	AVE0193	Ceggia (Ve)	Via Ponte Romano 9	117,00	A3	1973
15	AST	3a	AVE0194	Ceggia (Ve)	Via Ponte Romano 9	117,54	A3	1973
16	AST	3a	AVE0195	Ceggia (Ve)	Via Ponte Romano 9	117,54	A3	1973
17	AST	3a	AVE0196	Ceggia (Ve)	Via Ponte Romano 9	78,28	A3	1961
18	AST	3a	AVE0197	Ceggia (Ve)	Via Ponte Romano 9	78,28	A3	1961
19	AST	3a	AVE0198	Ceggia (Ve)	Via Ponte Romano 9	86,00	A3	1961
20	AST	3a	ARO1518	Ceneselli (Ro)	Via Zelo 86	120,58	A3	1970
21	ASI	3a	ARO1519	Ceneselli (Ro)	Via Zelo 86	120,58	A3	1970
22	AST	3a	ARO1520	Ceneselli (Ro)	Via Zelo 86	120,58	A3	1970
23	AST	3a	ARO1521	Ceneselli (Ro)	Via Zelo 86	120,58	A3	1970
24	AST	3a	AFC0231	Cesena (Fc)	Via Sant'Aga' 343	89,80	A3	1968
25	AST	3a	AFC0232	Cesena (Fc)	Via Sant'Aga' 347	89,80	A3	1968
26	AST	3a	AFC0233	Cesena (Fc)	Via Sant'Aga' 351	89,80	A3	1968
27	ASI	3a	AFC0270	Cesena (Fc)	Via Chiaviche 90	204,05	A3	1989
28	ASI	3a	AFC0271	Cesena (Fc)	Via Chiaviche 234/1	148,78	A3	1993
29	ASI	3a	AUD1270	Codroipo (Ud)	Via Udine 37	82,90	A3	1957
30	ASI	3a	AUD1271	Codroipo (Ud)	Via Napoleonica	81,00	A3	1957
31	AST	3a	APN0614	Cordovado (Pn)	Via Villunghi 19	123,01	A3	1973
32	ASI	3a	ABS0328	Desenzano Del Garda (Bs)	Viale Motta 56	168,48	A3	1939
33	ASI	3a	ABS0330	Desenzano Del Garda (Bs)	Viale Motta 56	120,00	A3	1939
34	ASI	3a	ABS0331	Desenzano Del Garda (Bs)	Viale Motta 38	144,81	A3	1939
35	ASI	3a	ABS0332	Desenzano Del Garda (Bs)	Viale Motta 38	70,44	A3	1939
36	ASI	3a	AAN0649	Falconara (An)	Via Delle Caserme 5	128,34	A3	1961
37	ASI	3a	AFE1115	Ferrara	Viale Cavour 118/120	114,18	A3	1935
38	ASI	3a	AFE1116	Ferrara	Viale Cavour 118/120	181,21	A3	1935
39	ASI	3a	AFE1117	Ferrara	Viale Cavour 118/120	148,29	A3	1935
40	ASI	3a	AFE1118	Ferrara	Viale Cavour 118/120	167,89	A3	1935
41	ASI	3a	AFE1126	Ferrara	Via Aeroporto 120	97,08	A3	1984
42	ASI	3a	AFE1136	Ferrara	Via Aeroporto 120	95,50	A3	1984
43	AST	3a	APR0291	Fidenza (Pr)	Via Trieste 35	132,50	A3	1943
44	AST	3a	APR0292	Fidenza (Pr)	Via Trieste 35	82,80	A3	1943
45	AST	3a	APR0293	Fidenza (Pr)	Via Trieste 35	100,75	A3	1943
46	AST	3a	APR0294	Fidenza (Pr)	Via Trieste 35	112,60	A2	1948

N°	classif.	status	codice alloggi	località	indirizzo	mq.	cat. catasto	anno costruz.
47	AST	3a	APR0295	Fidenza (Pr)	Via Trieste 35	101,80	A2	1948
48	ASI	3a	AFI0271	Firenze	Via Del Barco 3F	112,79	A3	ante 78
49	AST	3a	AFI0276	Firenze	Via Del Barco 7	95,62	A3	ante 78
50	ASI	3a	AFI0278	Firenze	Via Del Bobolino 15	80,78	A4	ante 78
51	ASI	3a	AFI0286	Firenze	Via Del Bobolino 15	109,54	A2	ante 78
52	ASI	3a	AFI0291	Firenze	Via Del Pegaso 5	97,24	A3	ante 78
53	ASI	3a	AFC0282	Forli'	Via Solombrini 14	151,59	A3	1990
54	ASI	3a	APV0896	Gambolo - Remondo' (Pv)	Via Ferrarin 12	113,35	A3	1959
55	ASI	3a	APV0897	Gambolo - Remondo' (Pv)	Via Ferrarin 16	100,02	A3	1985
56	AST	3a	APV0907	Gambolo - Remondo' (Pv)	Via Ferrarin 18	96,72	A3	1985
57	ASI	3a	APV0908	Gambolo - Remondo' (Pv)	Via Ferrarin 18	95,53	A3	1985
58	AST	3a	APV0913	Gambolo - Remondo' (Pv)	Via Ferrarin 18	96,76	A3	1985
59	ASI	3a	ABS0342	Ghedi (Bs)	Via Francesco Baracca 5	105,73	A3	1958
60	AST	3a	ABS0347	Ghedi (Bs)	Via Francesco Baracca 5	110,13	A3	1958
61	AST	3a	ABS0356	Ghedi (Bs)	Via Francesco Baracca 5	90,00	A3	1958
62	ASI	3a	ABS0360	Ghedi (Bs)	Via Francesco Baracca 5	105,33	A3	1958
63	ASI	3a	ABS0368	Ghedi (Bs)	Via Francesco Baracca 5	123,74	A3	1958
64	ASI	3a	ABS0370	Ghedi (Bs)	Via Francesco Baracca 5	105,33	A3	1958
65	ASI	3a	ABS0377	Ghedi (Bs)	Via Francesco Baracca 5	77,27	A3	1958
66	AST	3a	ABS0381	Ghedi (Bs)	Via Francesco Baracca 5	77,27	A3	1958
67	ASI	3a	ABS0386	Ghedi (Bs)	Via Francesco Baracca 5	77,27	A3	1958
68	ASI	3a	ABS0428	Ghedi (Bs)	Via Francesco Baracca 5	101,42	A3	1980
69	ASI	3a	ABS0459	Ghedi (Bs)	Via Francesco Baracca 5	96,05	A3	1985
70	ASI	3a	ABS0460	Ghedi (Bs)	Aeroporto Ghedi	87,16	A3	1958
71	ASI	3a	ABS0461	Ghedi (Bs)	Aeroporto Ghedi	90,00	A3	1939
72	AST	3a	AGR0392	Grosseto	Via Castiglionesse 68/D	127,00	A2	ante 78
73	ASI	3a	AGR0393	Grosseto	Via Castiglionesse 68/D	139,00	A3	ante 78
74	ASI	3a	AGR0399	Grosseto	Via Castiglionesse 68/B	129,76	A2	1983
75	ASI	3a	AGR0405	Grosseto	Via Castiglionesse 68/C	100,30	A2	1983
76	ASI	3a	AGR0410	Grosseto	Via Castiglionesse 68/C	98,19	A2	1983
77	ASI	3a	AGR0416	Grosseto	Via Costiera 66	193,11	A2	1956
78	AST	3a	AGR0422	Grosseto	Via D'Annunzio 1	95,21	A4	1956
79	ASI	3a	AGR0435	Grosseto	Via D'Annunzio 3	86,93	A4	1956
80	AST	3a	AGR0437	Grosseto	Via D'Annunzio 5	88,70	A4	1956
81	AST	3a	AGR0439	Grosseto	Via D'Annunzio 5	70,31	A3	1956
82	AST	3a	AGR0441	Grosseto	Via D'Annunzio 5	61,32	A4	1956
83	ASI	3a	AGR0444	Grosseto	Via D'Annunzio 5	67,00	A4	1956
84	AST	3a	AGR0448	Grosseto	Via D'Annunzio 5	67,36	A4	1956
85	ASI	3a	AGR0450	Grosseto	Via Giusti 3	85,00	A4	1956
86	AST	3a	AGR0451	Grosseto	Via Giusti 3	70,01	A4	1956
87	AST	3a	AGR0452	Grosseto	Via Giusti 3	83,10	A4	1956
88	ASI	3a	AGR0453	Grosseto	Via Giusti 3	74,72	A4	1956
89	ASI	3a	AGR0455	Grosseto	Via Giusti 3	80,00	A4	1956
90	AST	3a	AGR0467	Grosseto	Via Giusti 5	77,63	A4	1956
91	AST	3a	AGR0470	Grosseto	Via Giusti 5	85,92	A4	1956
92	ASI	3a	AGR0472	Grosseto	Via Giusti 5	82,25	A4	1956
93	AST	3a	AGR0473	Grosseto	Via Giusti 7	76,69	A4	1956
94	AST	3a	AGR0475	Grosseto	Via Giusti 7	77,82	A3	1956
95	AST	3a	AGR0479	Grosseto	Via Giusti 7	85,16	A4	1956
96	AST	3a	AGR0482	Grosseto	Via Giusti 7	86,70	A4	1956
97	AST	3a	AGR0504	Grosseto	Via Oriani 7	82,65	A4	1956
98	AST	3a	AGR0506	Grosseto	Via Oriani 7	63,15	A4	1956

N°	classif.	status	codice alloggi	località	indirizzo	mq.	cat. catasto	anno costruz.
99	ASI	3a	AGR0508	Grosseto	Via Oriani 7	64,00	A4	1956
100	AST	3a	AGR0511	Grosseto	Via Oriani 7	64,23	A4	ante 78
101	AST	3a	AGR0520	Grosseto	Via Oriani 8	62,23	A4	1956
102	AST	3a	AGR0521	Grosseto	Via Oriani 8	77,25	A4	1956
103	AST	3a	AGR0523	Grosseto	Via Oriani 8	77,46	A3	1956
104	AST	3a	AGR0524	Grosseto	Via Oriani 8	73,93	A4	ante 78
105	AST	3a	AVR0027	Isola Rizza (Vr)	Via Merle 53	83,75	A3	1959
106	AST	3a	AVR0031	Isola Rizza (Vr)	Via Merle 54	83,75	A3	1959
107	AST	3a	AVR0032	Isola Rizza (Vr)	Via Merle 55	83,75	A3	1959
108	ASI	3a	ATV0478	Istrana (Tv)	Via Del Capitello 16	105,87	A3	1969
109	ASI	3a	ATV0485	Istrana (Tv)	Via Del Capitello 16	110,38	A3	1969
110	ASI	3a	ATV0488	Istrana (Tv)	Via Del Capitello 16	108,24	A3	1969
111	ASI	3a	ATV0505	Istrana (Tv)	Via Del Capitello 16	110,90	A3	1969
112	AST	3a	ATV0517	Istrana (Tv)	Via Del Capitello 16	90,60	A3	1990
113	ASI	3a	ATV0522	Istrana (Tv)	Via Del Capitello 16	97,78	A3	1990
114	ASI	3a	ATV0523	Istrana (Tv)	Via Del Capitello 16	90,79	A3	1990
115	ASI	3a	ATV0540	Istrana (Tv)	Via Ancillotto 20	120,00	A3	1969
116	ASI	3a	ATV0557	Istrana (Tv)	Via Ancillotto 20	120,00	A3	1985
117	ASI	3a	ATV0559	Istrana (Tv)	Via Ancillotto 20	94,74	A3	1985
118	AST	3a	AAN0653	Loreto (An)	Via Valdicierro Di Sopra 1A	135,48	A3	1991
119	ASI	3a	AMI0717	Milano	Viale Dell'Aviazione 1	183,91	A3	1961
120	ASI	3a	AMI0718	Milano	Viale Dell'Aviazione 1	118,05	A3	1967
121	ASI	3a	AMI0881	Milano	Via Gaio 3	204,39	A3	1941
122	ASI	3a	AMI0885	Milano	Via Verrocchio 3	118,67	A3	1941
123	AST	3a	ANO0096	Novara	Via Papa Sarto 16	88,16	A3	1960
124	AST	3a	ANO0106	Novara	Via Papa Sarto 16	114,34	A3	1960
125	ASI	3a	ANO0152	Novara	Via Verbanò 269	96,65	A3	1985
126	ASI	3a	ANO0181	Novara	Via Visconti 34	176,00	A3	1978
127	ASI	3a	ANO0183	Novara	Via Visconti 34	146,99	A3	1975
128	ASI	3a	AGR0785	Orbetello (Gr)	Via Marconi 3	104,85	A3	1930
129	ASI	3a	AGR0790	Orbetello (Gr)	Piazza Iv Novembre 33 (Forte)	101,69	A3	1940
130	ASI	3a	APD0951	Padova	Via Isonzo 136	90,87	A3	1980
131	AST	3a	APD0967	Padova	Via Isonzo 136	127,34	A3	1980
132	ASI	3a	APD0969	Padova	Via Isonzo 136	127,53	A3	1980
133	ASI	3a	APD1019	Padova	Corso Umberto I° 100	73,59	A3	1959
134	ASI	3a	APD1021	Padova	Corso Umberto I° 100	133,76	A3	1959
135	ASI	3a	API0724	Pisa	Via Caduti Di Sarajevo 29	157,70	A2	ante 78
136	ASI	3a	API0730	Pisa	Via Caduti Di Sarajevo 15	107,31	A2	1985
137	ASI	3a	API0740	Pisa	Via Caduti Di Sarajevo 17	138,30	A2	1985
138	ASI	3a	API0754	Pisa	Via Caduti Di Sarajevo 19	137,46	A2	1981
139	ASI	3a	API0760	Pisa	Via Caduti Di Sarajevo 23	109,15	A2	1981
140	ASI	3a	API1596	Pisa	Via Caduti Di Sarajevo 5	113,29	A2	2001
141	ASI	3a	API1598	Pisa	Via Caduti Di Sarajevo 5	141,75	A2	2001
142	ASI	3a	API1599	Pisa	Via Caduti Di Sarajevo 5	109,64	A2	2001
143	ASI	3a	APN0005	Pordenone	Via La Comina 5	394,30	A3	1998
144	ASI	3a	AMC0691	Potenza Picena (Mc)	Via Azzurra 1	313,31	A3	1962
145	AST	3a	AMC0704	Potenza Picena (Mc)	Via Azzurra 9	92,32	A3	1984
146	ASI	3a	ARA0277	Punta Marina (Ra)	Piazza Saffi 23	89,35	A3	1985
147	ASI	3a	ARN1180	Rimini	Via Marecchiese 118	75,45	A3	1957
148	ASI	3a	ARN1252	Rimini	Via Flaminia 407	251,85	A3	1957
149	AST	3a	ATV0571	S. Angelo (Tv)	Via Ottavi 10	52,88	A3	1969
150	ASI	3a	APC1034	S. Giorgio P. No (Pc)	Villaggio Azzurro 1/D	109,31	A3	1968

N°	classif.	status	codice alloggi	località	indirizzo	mq.	cat. catasto	anno costruz.
151	ASI	3a	APC1037	S.Giorgio P.No (Pc)	Villaggio Azzurro 2/B	109,31	A3	1968
152	ASI	3a	APC1040	S.Giorgio P.No (Pc)	Villaggio Azzurro 2/E	109,31	A3	1968
153	ASI	3a	APC1049	S.Giorgio P.No (Pc)	Villaggio Azzurro 4/D	109,31	A3	1968
154	ASI	3a	APC1053	S.Giorgio P.No (Pc)	Villaggio Azzurro 5/C	109,31	A3	1968
155	ASI	3a	APC1055	S.Giorgio P.No (Pc)	Villaggio Azzurro 5/E	109,31	A3	1968
156	ASI	3a	APC1062	S.Giorgio P.No (Pc)	Villaggio Azzurro 8	174,70	A3	1971
157	ASI	3a	APC1063	S.Giorgio P.No (Pc)	Via Torrazzo 34	129,27	A3	1961
158	ASI	3a	APC1064	S.Giorgio P.No (Pc)	Zona Operativa S.Damiano	272,00	A3	1960
159	ASI	3a	APC1065	S.Giorgio P.No (Pc)	Zona Operativa S.Damiano	139,40	A3	1960
160	ASI	3a	APC1066	S.Giorgio P.No (Pc)	Zona Operativa S.Damiano	118,23	A3	1974
161	AST	3a	APC1075	S.Giorgio P.No (Pc)	Villaggio Azzurro 11/G	95,12	A3	1985
162	ASI	3a	APC1093	S.Giorgio P.No (Pc)	Villaggio Azzurro 8/D	125,83	A3	1995
163	ASI	3a	APC1097	S.Giorgio P.No (Pc)	Villaggio Azzurro 13/C	96,74	A3	1995
164	ASI	3a	APC1112	S.Giorgio P.No (Pc)	Villaggio Azzurro 12/G	96,04	A3	1995
165	ASI	3a	APN0017	S.Quirino (Pn)	Via Roiata 62	89,00	A3	1955
166	ASI	3a	APN0018	S.Quirino (Pn)	Via Roiata 62	121,00	A3	1955
167	ASI	3a	APN0019	S.Quirino (Pn)	Via Roiata 62	136,00	A3	1955
168	AST	3a	AVA0311	Somma Lombardo (Va)	Aeroporto Militare Malpensa	70,00	A3	1959
169	AST	3a	AVA0312	Somma Lombardo (Va)	Aeroporto Militare Malpensa	70,00	A3	1959
170	AST	3a	AVA0323	Somma Lombardo (Va)	Aeroporto Militare Malpensa	89,60	A3	1959
171	AST	3a	AUD1276	Tarvisio (Ud)	Via Romana 55	81,00	A3	1984
172	ASI	3a	AUD1278	Tarvisio (Ud)	Via Romana 71	109,35	A3	1955
173	ASI	3a	ATV0569	Treviso	Via Canizzano 22	120,00	A3	1992
174	AST	3a	ATV0572	Treviso	Via Canizzano 22	96,00	A3	1968
175	ASI	3a	ATV0575	Treviso	Via Delle Muneghe 4	100,95	A3	1967
176	ASI	3a	ATV0577	Treviso	Via Delle Muneghe 4	100,95	A3	1967
177	ASI	3a	ATV0591	Treviso	Via Delle Muneghe 4	120,00	A3	1989
178	ASI	3a	ATV0597	Treviso	Via Delle Muneghe 4	96,00	A3	1989
179	ASI	3a	AUD1279	Udine	Via Birago 9	99,35	A3	1955
180	ASI	3a	AUD1280	Udine	Via Birago 9	81,00	A3	1988
181	ASI	3a	APD1025	Vigodarzere (Pd)	Via Roma 21	99,51	A3	1939
182	ASI	3a	APD1027	Vigodarzere (Pd)	Via Roma 21	201,91	A3	1939
183	ASI	3a	AVR1406	Villafranca (Vr)	Via San Giovanni Della Paglia 6	135,00	A3	1957
184	ASI	3a	AVR1411	Villafranca (Vr)	Via San Giovanni Della Paglia 6	93,54	A3	1957
185	ASI	3a	AVR1412	Villafranca (Vr)	Via San Giovanni Della Paglia 6	93,25	A3	1957
186	ASI	3a	AVR1426	Villafranca (Vr)	Via San Giovanni Della Paglia 6	191,17	A3	1957
187	ASI	3a	AVR1427	Villafranca (Vr)	Via San Giovanni Della Paglia 6	144,89	A3	1957
188	AST	3a	AVR1428	Villafranca (Vr)	Via San Giovanni Della Paglia 6	117,92	A3	1957
189	ASI	3a	AVR1430	Villafranca (Vr)	Via San Giovanni Della Paglia 6	93,00	A3	1957
190	ASI	3a	AVR1432	Villafranca (Vr)	Via San Giovanni Della Paglia 6	122,60	A3	1992
191	ASI	3a	AVR1437	Villafranca (Vr)	Via San Giovanni Della Paglia 6	148,12	A3	1990
192	ASI	3a	AVR1438	Villafranca (Vr)	Via San Giovanni Della Paglia 6	131,10	A3	1957
193	ASI	3a	AVR1439	Villafranca (Vr)	Via San Giovanni Della Paglia 6	118,52	A3	1957
194	ASI	3a	AVR1440	Villafranca (Vr)	Via San Giovanni Della Paglia 6	91,92	A3	1957
195	AST	3a	AVR1441	Villafranca (Vr)	Via San Giovanni Della Paglia 6	69,40	A3	1957
196	AST	3a	AVR1442	Villafranca (Vr)	Via San Giovanni Della Paglia 6	70,35	A3	1957
197	ASI	3a	AVR1443	Villafranca (Vr)	Via San Giovanni Della Paglia 6	133,50	A3	1957
198	ASI	3a	AVR1445	Villafranca (Vr)	Via San Giovanni Della Paglia 6	122,98	A3	1957
199	AST	3a	AVR1446	Villafranca (Vr)	Via San Giovanni Della Paglia 6	133,69	A4	1957
200	AST	3a	AVR1447	Villafranca (Vr)	Via San Giovanni Della Paglia 6	68,67	A3	1957
201	AST	3a	AVR1448	Villafranca (Vr)	Via San Giovanni Della Paglia 6	69,60	A3	1957
202	ASI	3a	AVR1450	Villafranca (Vr)	Via San Giovanni Della Paglia 6	108,43	A3	1957

N°	classif.	status	codice alloggi	località	indirizzo	mq.	cat. catasto	anno costruz.
203	ASI	3a	AVR1451	Villafranca (Vr)	Via San Giovanni Della Paglia 6	122,70	A3	1957
204	ASI	3a	AVR1452	Villafranca (Vr)	Via San Giovanni Della Paglia 6	118,31	A3	1957
205	ASI	3a	AVR1455	Villafranca (Vr)	Via San Giovanni Della Paglia 6	117,09	A3	1957
206	ASI	3a	AVR1456	Villafranca (Vr)	Via San Giovanni Della Paglia 6	119,32	A3	1957
207	ASI	3a	AVR1457	Villafranca (Vr)	Via San Giovanni Della Paglia 6	112,70	A3	1957
208	ASI	3a	AVR1458	Villafranca (Vr)	Via San Giovanni Della Paglia 6	110,57	A3	1957
209	ASI	3a	AVR1465	Villafranca (Vr)	Via San Giovanni Della Paglia 6	90,61	A3	1957
210	ASI	3a	AVR1466	Villafranca (Vr)	Via San Giovanni Della Paglia 6	109,90	A3	1957
211	ASI	3a	AVR1467	Villafranca (Vr)	Via San Giovanni Della Paglia 6	123,49	A3	1957
212	ASI	3a	AVR1468	Villafranca (Vr)	Via San Giovanni Della Paglia 6	139,32	A3	1957
213	AST	3a	AVR1469	Villafranca (Vr)	Via San Giovanni Della Paglia 6	70,50	A3	1957
214	AST	3a	AVR1470	Villafranca (Vr)	Via San Giovanni Della Paglia 6	69,19	A3	1957
215	ASI	3a	AVR1471	Villafranca (Vr)	Via San Giovanni Della Paglia 6	128,00	A3	1957
216	ASI	3a	AVR1472	Villafranca (Vr)	Via San Giovanni Della Paglia 6	113,91	A3	1957
217	ASI	3a	AVR1473	Villafranca (Vr)	Via San Giovanni Della Paglia 6	98,56	A3	1957
218	ASI	3a	AVR1474	Villafranca (Vr)	Via San Giovanni Della Paglia 6	116,54	A3	1957
219	ASI	3a	AVR1475	Villafranca (Vr)	Via San Giovanni Della Paglia 6	89,00	A3	1957
220	AST	3a	AVR1476	Villafranca (Vr)	Via San Giovanni Della Paglia 6	69,99	A3	1957
221	AST	3a	AVR1497	Villafranca (Vr)	Via Quadrato 58/A	127,73	A3	1990

Aeronautica Militare

COMAER - Roma



Alloggi di Servizio

“TEMPORANEAMENTE LIBERI”

Annesso 3 – Appendice 1

(31 dicembre 2002)

COMANDO AERONAUTICA MILITARE ROMA



ALLOGGI DI SERVIZIO

Attesa lavori - N° 44

Situazione aggiornata al 31.12.2002

Annesso 3 - Appendice 1

N°	classif.	status	codice alloggi	località	indirizzo	mq.	cat. catasto	anno costruz.
1	ASI	3a	ARM1114	Ciampino	Sedime Aeroportuale	136,94		1978
2	ASI	3a	ARM1115	Ciampino	Sedime Aeroportuale	169,09		1978
3	ASI	3a	ARM1121	Ciampino	via Appia Nuova, 1481	100,22		ante 78
4	AST	3a	ARM1153	Ciampino	via Mura dei Francesi, 195.	94,23		1980
5	AST	3a	ARM1194	Ciampino	via Mura dei Francesi, 195.	95,17		1980
6	ASI	3a	ARM1217	Fiumicino	Sedime 6° deposito	124	H	ante 78
7	ASI	3a	ARM1867	Forte Appia	via Appia Antica, 258.	96,80	A3	ante 78
8	ASI	3a	ARM1222	Guidonia	Bagni di Tivoli	134	A2	ante 78
9	ASI	3a	ARM1281	Guidonia	Sedime Aeroportuale	130		1990
10	ASI	3a	ARM1334	Guidonia	Torre Chiaruccia	50		ante 78
11	AST	3a	ARM1336	Guidonia	via Ferrari, 2.	90	A7	ante 78
12	ASI	3a	ARM1337	Guidonia	via Ferrari, 2.	89	A7	ante 78
13	ASI	3a	ARM1338	Guidonia	via Ferrari, 2.	89	A7	ante 78
14	ASI	3a	ARM1339	Guidonia	via Ferrari, 2.	89	A7	ante 78
15	ASI	3a	ARM1341	Guidonia	via Ferrari, 2.	89	A7	ante 78
16	ASI	3a	ARM1342	Guidonia	via Ferrari, 2.	89	A7	ante 78
17	ASI	3a	ARM1344	Guidonia	via Ferrari, 2.	120	A7	ante 78
18	ASI	3a	ARM1345	Guidonia	via Ferrari, 2.	120	A7	ante 78
19	ASI	3a	ARM1346	Guidonia	via Moreno, 6.	77	A7	ante 78
20	ASI	3a	ARM1353	Guidonia	via Roma, 6.	74	A7	ante 78
21	ASI	3a	ARM1355	Guidonia	via Roma, 6.	89	A7	ante 78
22	ASI	3a	ARM1356	Guidonia	via Ulivelli, 1.	97	A7	ante 78
23	AST	3a	ARM1357	Guidonia	via Ulivelli, 1.	90	A7	ante 78
24	AST	3a	ARM1359	Guidonia	via Ulivelli, 1.	90	A7	ante 78
25	ASI	3a	ARM1396	Ostia Lido	via delle Baleari, 3.	74,4	A3	1959
26	AST	3a	ARM1418	Ostia Lido	via delle Baleari, 3.	54,7	A3	1959
27	AST	3a	ARM1420	Ostia Lido	via delle Baleari, 3.	59,7	A3	1959
28	AST	3a	ARM1469	Ostia Lido	via delle Baleniere, 258.	130	A3	1960
29	ASI	3a	ARM1470	Ostia Lido	via delle Baleniere, 258.	130	A3	1960
30	ASI	3a	ARM1471	Ostia Lido	via delle Baleniere, 275.	130	A3	1960
31	ASI	3a	ARM1472	Ostia Lido	via delle Baleniere, 275.	130	A3	1960
32	AST	3a	ARM1475	Ostia Lido	via delle Baleniere, 275.	130	A3	1960
33	ASI	3a	ARM1478	Ostia Lido	via delle Baleniere, 275.	130	A3	1960
34	AST	3a	ARM1481	Ostia Lido	via delle Baleniere, 275.	93	A3	1960
35	ASI	3a	ARM1487	Roma	via delle Cave, 114.	60,59	A2	ante 78
36	ASI	3a	ARM1518	Roma	via della Pisana, 370.	108,56	A2	1982
37	ASI	3a	ARM1675	Roma	via P. Gobetti	250	A2	ante 78
38	ASI	3a	ARM1680	Roma	via Salaria, 825.	97	A2	ante 78
39	ASI	3a	ARM1708	Roma	via Salaria, 825.	133	A2	1983
40	ASI	3a	ARM1722	Roma	via Salaria, 825.	133	A2	1983
41	ASI	3a	ARM1751	Roma - Pratica di mare	via Arno, 60	128,2	A3	1988
42	ASI	3a	ARM1739	Roma - Torricola		128		1960
43	ASI	3a	ARM0816	Vigna di Valle	Sedime Aeroportuale		A2	ante 78
44	AST	3a	ARM0832	Vigna di Valle	via dell'Osservatorio, 4.	111,35	A2	1986

Aeronautica Militare

3^a REGIONE AEREA



Alloggi di Servizio

“TEMPORANEAMENTE LIBERI”

Annexo 3 – Appendice 1



COMANDO 3ª REGIONE AEREA

ALLOGGI DI SERVIZIO

Attesa lavori - N° 95

Situazione aggiornata al 31.12.2002

Annesso 3 - Appendice 1

N°	classif.	status	codice alloggi	località	indirizzo	mq.	cat. catasto	anno costruz.
1	AST	3a	AFG0665	Amendola	AMENDOLA - VILLAGGIO AZZURR	82,98	A3	1940
2	AST	3a	AFG0666	Amendola	AMENDOLA - VILLAGGIO AZZURR	81,91	A3	1940
3	ASI	3a	AFG0672	Amendola	AMENDOLA - VILLAGGIO AZZURR	73,85	A3	1940
4	ASI	3a	AFG0674	Amendola	AMENDOLA - VILLAGGIO AZZURR	79,27	A3	1940
5	ASI	3a	AFG0675	Amendola	AMENDOLA - VILLAGGIO AZZURR	73,80	A3	1940
6	ASI	3a	AFG0677	Amendola	AMENDOLA - VILLAGGIO AZZURR	50,75	A3	1940
7	ASI	3a	AFG0678	Amendola	AMENDOLA - VILLAGGIO AZZURR	80,63	A3	1940
8	ASI	3a	AFG0679	Amendola	AMENDOLA - VILLAGGIO AZZURR	82,54	A3	1940
9	AST	3a	AFG0683	Amendola	AMENDOLA - VILLAGGIO AZZURR	81,58	A3	1940
10	ASI	3a	AFG0684	Amendola	AMENDOLA - VILLAGGIO AZZURR	81,58	A3	1940
11	ASI	3a	AFG0685	Amendola	AMENDOLA - VILLAGGIO AZZURR	84,06	A3	1940
12	ASI	3a	AFG0691	Amendola	AMENDOLA - VILLAGGIO AZZURR	67,02	A3	1940
13	ASI	3a	AFG0693	Amendola	AMENDOLA - VILLAGGIO AZZURR	107,44	A3	1940
14	ASI	3a	AFG0703	Amendola	AMENDOLA - VILLAGGIO AZZURR	82,72	A3	1940
15	ASI	3a	AFG0704	Amendola	AMENDOLA - VILLAGGIO AZZURR	82,72	A3	1940
16	ASI	3a	AFG0709	Amendola	AMENDOLA - VILLAGGIO AZZURR	82,19	A3	1940
17	ASI	3a	AFG0710	Amendola	AMENDOLA - VILLAGGIO AZZURR	82,42	A3	1940
18	ASI	3a	ABA0007	Bari	VIA DALMAZIA, 70/D	152,89	A3	1960
19	ASI	3a	ALT0037	Borgo Piave	Via Sabotino	70,00	A4	1959
20	AST	3a	ALT0059	Borgo Piave	Sedime Aeroportuale	106,00	A7	1959
21	AST	3a	ALT0065	Borgo Piave	Sedime Aeroportuale	108,00	A7	1959
22	ASI	3a	ACA0137	Cagliari	VIA SAN BENEDETTO, 14	78,00		78
23	ASIR	3a	ACE0156	Caserta	via Nazionale Appia, 2/A	186,00	A2	78
24	AST	3a	ACE0157	Caserta	via Nazionale Appia, 2/A	155,00	A2	78
25	AST	3a	ACE0166	Caserta	via Nazionale Appia, 2/A	214,00	A2	78
26	ASI	3a	ACE0171	Caserta	via Nazionale Appia, 2/A	251,00	A2	78
27	ASI	3a	ACE0177	Caserta	via Nazionale Appia, 2/A	158,00	A2	78
28	ASI	3a	ACE0183	Caserta	via Nazionale Appia, 2/A	202,00	A2	78
29	AST	3a	ACA0190	Decimomannu	Villaggio Azzurro, Via Stoccolma	100,00		78
30	AST	3a	ACA0191	Decimomannu	Villaggio Azzurro, Via Stoccolma	87,00		78
31	AST	3a	ACA0200	Decimomannu	Villaggio Azzurro, Via Stoccolma	87,00		78
32	AST	3a	ACA0206	Decimomannu	Villaggio Azzurro, Via Stoccolma	125,00		78
33	AST	3a	ACA0208	Decimomannu	Villaggio Azzurro, Via Stoccolma	90,00		78
34	AST	3a	ACA0209	Decimomannu	Villaggio Azzurro, Via Stoccolma	90,00		78
35	AST	3a	ACA0210	Decimomannu	Villaggio Azzurro, Via Stoccolma	100,00		78
36	AST	3a	ACA0211	Decimomannu	Villaggio Azzurro, Via Stoccolma	100,00		78
37	AST	3a	ACA0212	Decimomannu	Villaggio Azzurro, Via Stoccolma	100,00		78
38	AST	3a	ACA0213	Decimomannu	Villaggio Azzurro, Via Stoccolma	89,00		78
39	AST	3a	ACA0218	Decimomannu	Villaggio Azzurro, Via Stoccolma	100,00		78
40	AST	3a	ACA0225	Decimomannu	Villaggio Azzurro, Via Stoccolma	100,00		78
41	AST	3a	ACA0226	Decimomannu	Villaggio Azzurro, Via Stoccolma	100,00		78
42	ASI	3a	ACA0228	Decimomannu	Villaggio Azzurro, Via Stoccolma	75,00		78
43	AST	3a	ACA0229	Decimomannu	Villaggio Azzurro, Via Stoccolma	50,00		78
44	AST	3a	ACA0230	Decimomannu	Villaggio Azzurro, Via Stoccolma	75,00		78
45	AST	3a	ACA0231	Decimomannu	Villaggio Azzurro, Via Stoccolma	100,00		78
46	AST	3a	ACA0232	Decimomannu	Villaggio Azzurro, Via Stoccolma	100,00		78

N°	classif.	status	codice alloggi	località	indirizzo	mq.	cat. catasto	anno costruz.
47	AST	3a	ACA0259	Decimomannu	Villaggio Azzurro, Via Stoccolma	50,00		78
48	ASI	3a	ABA0267	Gioia del Colle	PROV.PER TARANTO,1533	132	A3	1960
49	ASI	3a	ABA0268	Gioia del Colle	PROV.PER TARANTO,1533	116	A3	1960
50	ASI	3a	ABA0269	Gioia del Colle	PROV.PER TARANTO,1533	141	A3	1960
51	ASI	3a	ABA0270	Gioia del Colle	PROV.PER TARANTO,1533	149	A3	1960
52	ASI	3a	ABA0275	Gioia del Colle	PROV.PER TARANTO,1533	113,00	A3	1963
53	AST	3a	ACE0332	Grazzanise	Sedime Aeroportuale	113,00	A2	78
54	AST	3a	ACE0333	Grazzanise	Sedime Aeroportuale	113	A2	78
55	AST	3a	ACE0335	Grazzanise	Sedime Aeroportuale	113,00	A2	78
56	AST	3a	ACE0336	Grazzanise	Sedime Aeroportuale	113,00	A2	78
57	ASI	3a	ACE0338	Grazzanise	Sedime Aeroportuale	124,00	A3	78
58	ASI	3a	ACE0339	Grazzanise	Sedime Aeroportuale	111,00	A3	78
59	ASI	3a	ACE0340	Grazzanise	Sedime Aeroportuale	124,00	A3	78
60	AST	3a	ACE0341	Grazzanise	Sedime Aeroportuale	112	A3	78
61	ASI	3a	ACE0342	Grazzanise	Sedime Aeroportuale	124,00	A3	78
62	ASI	3a	ACE0343	Grazzanise	Sedime Aeroportuale	112,00	A3	78
63	ASI	3a	ACE0344	Grazzanise	Sedime Aeroportuale	124,00	A3	78
64	ASI	3a	ACE0346	Grazzanise	Sedime Aeroportuale	125,00	A3	78
65	ASI	3a	ACE0347	Grazzanise	Sedime Aeroportuale	113,00	A3	78
66	ASI	3a	ACE0348	Grazzanise	Sedime Aeroportuale	125,00	A3	78
67	AST	3a	ACE0349	Grazzanise	Sedime Aeroportuale	113,00	A3	78
68	ASI	3a	ACE0350	Grazzanise	Sedime Aeroportuale	125	A3	78
69	ASI	3a	ACE0351	Grazzanise	Sedime Aeroportuale	112	A3	78
70	ASI	3a	ACE0352	Grazzanise	Sedime Aeroportuale	125	A3	78
71	AST	3a	ACE0353	Grazzanise	Sedime Aeroportuale	113	A3	78
72	AST	3a	ACE0362	Grazzanise	Sedime Aeroportuale	153	A2	1988
73	ASI	3a	ACE0381	Grazzanise	Sedime Aeroportuale	141	A2	1992
74	ASI	3a	ALT0564	Latina	Via dell'Aeroporto, 3 - Latina Scalo	152	A2	1972
75	ASI	3a	ANA0567	Licola	Sedime Demaniale	94		1961
76	ASI	3a	ATP0931	Marsala	VILLAGGIO AZZURRO	130	A3	1973
77	ASI	3a	AME0565	Messina	VIA OSSERVATORIO, 12	93,28	A3	1945
78	ASI	3a	APA1078	Palermo	P.ZZA PIETRO MICCA, 1	188,7	A3	1962
79	ASI	3a	ABA0040	Palese	VILLAGGIO AZZURRO - VIA NAZI	157,3	A3	1969
80	ASI	3a	ABA0041	Palese	VILLAGGIO AZZURRO - VIA NAZI	158,95	A3	1969
81	ASI	3a	APE1012	Pescara	VIA TIBURTINA, 380	162,24	A3	1970
82	ASI	3a	ACA0811	Serrenti	116 Deposito Sussidiario	162		78
83	ASI	3a	ASR1037	Siracusa	VIALE ERMOCRATE, 128	67,29	A3	1994
84	ASI	3a	ASR1040	Siracusa	VIALE ERMOCRATE, 128	99,64	A3	1994
85	ASI	3a	ATA0968	Taranto	SEDIME AEROPORTUALE	249,52	A3	1945
86	ASI	3a	ATP0796	Trapani	BIRGI - PROV. MARSALA LOCOGR	140,00	A3	1984
87	ASI	3a	ATP0797	Trapani	BIRGI - PROV. MARSALA LOCOGR	144,00	A3	1984
88	ASI	3a	ATP0798	Trapani	BIRGI - PROV. MARSALA LOCOGR	140	A3	1984
89	ASI	3a	ATP0799	Trapani	BIRGI - PROV. MARSALA LOCOGR	140	A3	1984
90	ASI	3a	ATP0800	Trapani	BIRGI - PROV. MARSALA LOCOGR	140	A3	1984
91	ASI	3a	ATP0801	Trapani	BIRGI - PROV. MARSALA LOCOGR	140	A3	1984
92	ASI	3a	ATP0868	Trapani	MILO - STRADA PALERMO, 172	115,63	A3	1984
93	ASI	3a	ATP0929	Trapani	MILO - STRADA PALERMO, 172	158	A3	1940
94	ASI	3a	AVT0835	Viterbo	Sedime Aeroportuale	200	A2	78
95	ASI	3a	ACT1218	Vizzini	VIZZINI - 115° DEP. SUSSIDIARIO	141,00	A3	1962

Aeronautica Militare

1^a REGIONE AEREA



Alloggi di Servizio

“TEMPORANEAMENTE LIBERI”

Annesso 3 – Appendice 2



COMANDO 1^a REGIONE AEREA

ALLOGGI DI SERVIZIO

In atto reimpiegabili - N° 50

Situazione aggiornata al 31.12.2002

Annesso 3 - Appendice 2

N°	classif.	status	codice alloggi	località	indirizzo	mq.	cat. catasto	anno costruz.
1	ASI	3b	AVR1259	Asparetto Di Cerea (Vr)	Via Barbere 2	280,30	A7	1990
2	ASI	3b	APD0020	Bagnoli Di Sopra (Pd)	Via Galileo Galilei 10	120,07	A3	1972
3	AST	3b	ABZ1404	Bolzano	Via Vittorio Veneto	60,11	A3	1991
4	ASI	3b	AUD1284	Campoformido (Ud)	Via Del Pasco 98/G	127,25	A3	1992
5	ASI	3b	AUD1295	Campoformido (Ud)	Via Del Pasco 98/E	99,50	A3	1992
6	ASI	3b	AUD1300	Campoformido (Ud)	Via Del Pasco 98/D	127,00	A3	1989
7	ASI	3b	AUD1331	Campoformido (Ud)	Via Del Pasco 98/Q	143,25	A3	1992
8	ASI	3b	AUD1346	Campoformido (Ud)	Via Del Pasco 98/N	127,00	A3	1989
9	ASI	3b	AUD1349	Campoformido (Ud)	Via Del Pasco 98/M	134,80	A3	1989
10	ASI	3b	AUD1366	Campoformido (Ud)	Via Del Pasco 98/H	130,35	A3	1992
11	AST	3b	AUD1371	Campoformido (Ud)	Via Del Pasco 98/H	96,50	A3	1992
12	ASI	3b	ATO1262	Caselle Torinese (To)	Strada San Maurizio 38	125,94	A3	1977
13	ASI	3b	AVE0618	Concordia Sagitt. (Ve)	Via San Giacomo 17	165,00	A3	1964
14	ASI	3b	APN0615	Cordovado (Pn)	Via Villunghi 21	123,01	A3	1973
15	AST	3b	APN0616	Cordovado (Pn)	Via Villunghi 23	123,01	A3	1973
16	ASI	3b	AFE1129	Ferrara	Via Aeroporto 120	97,26	A3	1984
17	ASI	3b	ABS0351	Ghedi (Bs)	Via Francesco Baracca 5	130,36	A3	1958
18	ASI	3b	AGR0499	Grosseto	Via Oriani 5	123,31	A2	1956
19	ASI	3b	AVR0033	Isola Rizza (Vr)	Via Merle 56	115,21	A3	1974
20	AST	3b	AAN0660	Loreto (An)	Via Valdicierro Di Sopra 1A	135,48	A3	1991
21	AST	3b	AAN0662	Loreto (An)	Via Valdicierro Di Sopra 1A	111,52	A3	1991
22	ASI	3b	AAN0664	Loreto (An)	Via Valdicierro Di Sopra 1A	135,82	A3	1991
23	AST	3b	AAN0673	Loreto (An)	Via Valdicierro Di Sopra 1A	143,01	A3	1994
24	ASI	3b	ANO0123	Novara	Via Verbanò 271	247,01	A3	1965
25	ASI	3b	ANO0167	Novara	Via Verbanò 269	96,60	A3	1985
26	ASI	3b	ANO0178	Novara	Via Verbanò 269	95,71	A3	1985
27	AST	3b	ANO0179	Novara	Via Verbanò 269	96,65	A3	1985
28	ASI	3b	ANO0182	Novara	Via Visconti 34	144,04	A3	1975
29	ASI	3b	ANO1575	Novara	Via Verbanò 269	140,35	A3	2001
30	AST	3b	APD0929	Padova	Via Isonzo 136	91,74	A3	1984
31	AST	3b	APD0933	Padova	Via Isonzo 136	91,31	A3	1984
32	ASI	3b	APD0943	Padova	Via Isonzo 136	91,14	A3	1984
33	ASI	3b	APD0980	Padova	Via Isonzo 136	126,74	A3	1984
34	ASI	3b	APD1016	Padova	Corso Umberto I° 100	223,41	A3	1959
35	ASI	3b	APD1023	Padova	Corso Umberto I° 100	194,02	A3	1959
36	ASI	3b	AMC0692	Potenza Picena (Mc)	Via Azzurra 5	120,70	A3	1993
37	AST	3b	AVA0310	Somma Lombardo (Va)	Aeroporto Militare Malpensa	89,14	A3	1959
38	AST	3b	AUD1277	Tarvisio (Ud)	Via Romana 71	82,01	A3	1955
39	ASI	3b	ATO1263	Torino	Via Trofarello 12	100,53	A3	1988
40	ASI	3b	ANO0185	Trecate (No)	Radiofaro 198	73,87	A3	1970
41	ASI	3b	ATV0574	Treviso	Via Canizzano 22	164,48	A3	1963
42	AST	3b	AVI1398	Vicenza	Via Battaglione Aosta 32	110,35	A3	1993
43	ASI	3b	AVR1408	Villafranca (Vr)	Via San Giovanni Della Paglia 6	114,17	A3	1994
44	ASI	3b	AVR1422	Villafranca (Vr)	Via San Giovanni Della Paglia 6	94,74	A3	1989
45	ASI	3b	AVR1425	Villafranca (Vr)	Via San Giovanni Della Paglia 6	137,40	A3	1989
46	ASI	3b	AVR1493	Villafranca (Vr)	Via Gen. Cantore 25	97,05	A3	1984
47	ASI	3b	AVR1502	Villafranca (Vr)	Via Gen. Cantore 25	104,25	A3	1992

N°	classif.	status	codice alloggi	località	indirizzo	mq.	cat. catasto	anno costruz.
48	ASI	3b	AVR1504	Villafranca (Vr)	Via Gen. Cantore 25	106,58	A3	1992
49	AST	3b	AVR1505	Villafranca (Vr)	Via Gen. Cantore 25	104,58	A3	1992
50	ASI	3b	AVR1510	Villafranca (Vr)	Via Gen. Cantore 25	143,49	A3	1992

Aeronautica Militare

COMAER - Roma



Alloggi di Servizio

“TEMPORANEAMENTE LIBERI”

Annesso 3 – Appendice 2

COMANDO AERONAUTICA MILITARE ROMA



ALLOGGI DI SERVIZIO

In atto reimpiegabili - N° 2

Situazione aggiornata al 31.12.2002

Annesso 3 - Appendice 2

N°	classif.	status	codice alloggi	località	indirizzo	mq.	cat. catasto	anno costruz.
1	ASIR	3a	ARM1027	Centocelle	via di Centocelle, 251.	321,9		1992
2	ASIR	3a	ARM1028	Centocelle	via di Centocelle, 251.	321,9		1992

Aeronautica Militare

3^a REGIONE AEREA



Alloggi di Servizio

“TEMPORANEAMENTE LIBERI”

Annesso 3 – Appendice 2



COMANDO 3ª REGIONE AEREA

ALLOGGI DI SERVIZIO

In atto reimpiegabili - N° 181

Situazione aggiornata al 31.12.2002

Annesso 3 - Appendice 2

N°	classif.	status	codice alloggi	località	indirizzo	mq.	cat. catasto	anno costruz.
1	ASI	3b	AFG0661	Amendola	AMENDOLA - VILLAGGIO AZZURRO	81,34	A3	1940
2	ASI	3b	AFG0692	Amendola	AMENDOLA - VILLAGGIO AZZURRO	65,31	A3	1978
3	ASI	3b	AFG0712	Amendola	AMENDOLA - VILLAGGIO AZZURRO	134,32	A3	1994
4	ASI	3b	AFG0727	Amendola	AMENDOLA - VILLAGGIO AZZURRO	96,86	A3	1983
5	AST	3b	AFG0734	Amendola	AMENDOLA - VILLAGGIO AZZURRO	95,45	A3	1983
6	ASI	3b	AFG0740	Amendola	AMENDOLA - VILLAGGIO AZZURRO	86,21	A3	1989
7	ASI	3b	AFG0745	Amendola	AMENDOLA - VILLAGGIO AZZURRO	132,18	A3	1989
8	ASI	3b	AFG0753	Amendola	AMENDOLA - VILLAGGIO AZZURRO	96,53	A3	1989
9	AST	3b	ALT0064	Borgo Piave	Sedime Aeroportuale	154	A7	1959
10	ASI	3b	ABR0176	Brindisi	VIA MATERDOMINI, 2	118,58	A3	1983
11	ASI	3b	ABR0181	Brindisi	VIA MATERDOMINI, 2	105,81	A3	1983
12	ASI	3b	ABR0182	Brindisi	VIA MATERDOMINI, 2	109,41	A3	1983
13	AST	3b	ABR0208	Brindisi	VIA MATERDOMINI, 2	105,81	A3	1983
14	ASI	3b	ABR0209	Brindisi	VIA MATERDOMINI, 2	109,41	A3	1983
15	ASI	3b	ABR0214	Brindisi	VIA MATERDOMINI, 2	144,18	A3	1983
16	ASI	3b	ABR0228	Brindisi	VIA MATERDOMINI, 2	109,77	A3	1983
17	ASI	3b	ABR0229	Brindisi	VIA MATERDOMINI, 2	105,81	A3	1983
18	ASI	3b	ABR0230	Brindisi	VIA MATERDOMINI, 2	109,41	A3	1983
19	ASI	3b	ABR0235	Brindisi	VIA MATERDOMINI, 2	151,21	A3	1988
20	AST	3b	ABR0238	Brindisi	VIA MATERDOMINI, 2	151,73	A3	1988
21	ASI	3b	ABR0241	Brindisi	VIA MATERDOMINI, 2	151,21	A3	1988
22	ASI	3b	ABR0247	Brindisi	VIA MATERDOMINI, 2	149,58	A3	1991
23	ASI	3b	ABR0248	Brindisi	VIA MATERDOMINI, 2	149,58	A3	1991
24	ASI	3b	ABR0259	Brindisi	VIA U.MADDALENA, 54	284,14	A8	1973
25	ASI	3b	ACA0131	Cagliari	VIA SAN BENEDETTO, 14	82		78
26	AST	3b	ACA0149	Capo Frasca	Sedime Demaniale	92	A3	1985
27	ASI	3b	ANU0668	Capo S. Lorenzo	Capo S. Lorenzo	101	A2	1980
28	AST	3b	ACE0169	Caserta	via Nazionale Appia, 2/A	122	A2	78
29	ASI	3b	ACE0175	Caserta	via Nazionale Appia, 2/A	135	A2	78
30	ASI	3b	ACT0532	Catania	VIA S.G. LA RENA	108,37	A3	1950
31	ASI	3b	ACT0539	Catania	VIA S.G. LA RENA	123,59	A3	1964
32	ASI	3b	ACT0548	Catania	VIA S.G. LA RENA	121,49	A3	1964
33	ASI	3b	ACA0185	Decimomannu	Sedime Aeroportu	174,00		1978
34	AST	3b	ACA0192	Decimomannu	Villaggio Azzurro, Via Stoccolma	113		78
35	AST	3b	ACA0196	Decimomannu	Villaggio Azzurro, Via Stoccolma	88		78
36	AST	3b	ACA0199	Decimomannu	Villaggio Azzurro, Via Stoccolma	89		78
37	AST	3b	ACA0201	Decimomannu	Villaggio Azzurro, Via Stoccolma	115		78
38	ASI	3b	ACA0204	Decimomannu	Villaggio Azzurro, Via Stoccolma	115		78
39	AST	3b	ACA0219	Decimomannu	Villaggio Azzurro, Via Stoccolma	100		78
40	AST	3b	ACA0220	Decimomannu	Villaggio Azzurro, Via Stoccolma	74		78
41	ASI	3b	ACA0221	Decimomannu	Villaggio Azzurro, Via Stoccolma	91		78
42	AST	3b	ACA0222	Decimomannu	Villaggio Azzurro, Via Stoccolma	91		78
43	AST	3b	ACA0223	Decimomannu	Villaggio Azzurro, Via Stoccolma	90		78
44	ASI	3b	ACA0235	Decimomannu	Villaggio Azzurro, Via Stoccolma	116		78
45	ASI	3b	ACA0243	Decimomannu	Villaggio Azzurro, Via Stoccolma	118		1985
46	ASI	3b	ACA0249	Decimomannu	Villaggio Azzurro, Via Stoccolma	120		1985
47	ASI	3b	ACA0266	Decimomannu	Sedime Aeroportu	105		78
48	ASI	3b	ACA0077	Elmas	SEDIME AEROP. - VIA DEI TRASVOLAT	74	A2	78

N°	classif.	status	codice alloggi	località	indirizzo	mq.	cat. catasto	anno costruz.
49	ASI	3b	ACA0086	Elmas	SEDIME AEROP. - VIA DEI TRASVOLAT	85	A3	1986
50	ASI	3b	ACA0089	Elmas	SEDIME AEROP. - VIA DEI TRASVOLAT	86	A3	1986
51	ASI	3b	ACA0093	Elmas	SEDIME AEROP. - VIA DEI TRASVOLAT	94,00	A3	1989
52	ASI	3b	ACA0105	Elmas	SEDIME AEROP. - VIA DEI TRASVOLAT	191,00	A7	78
53	ASI	3b	ACT0453	Fontanarossa	VIA FONTANAROSSA, 8	217,1	A3	1988
54	ASI	3b	ACT0458	Fontanarossa	VIA FONTANAROSSA, 8	140	A3	1983
55	AST	3b	ACT0459	Fontanarossa	VIA FONTANAROSSA, 8	149,63	A3	1983
56	ASI	3b	ACT0461	Fontanarossa	VIA FONTANAROSSA, 8	149,19	A3	1983
57	ASI	3b	ACT0463	Fontanarossa	VIA FONTANAROSSA, 8	150,56	A3	1983
58	AST	3b	ACT0469	Fontanarossa	VIA FONTANAROSSA, 8	150,56	A3	1983
59	ASI	3b	ACT0500	Fontanarossa	VIA FONTANAROSSA, 8	106,58	A3	1983
60	ASI	3b	ACT0501	Fontanarossa	VIA FONTANAROSSA, 8	105,9	A3	1983
61	ASI	3b	ABR0260	Francavilla Fontana	CONTRADA SPADONE	71,3	A3	1971
62	ASI	3b	ABR0262	Francavilla Fontana	CONTRADA SPADONE	120	A2	1992
63	ASI	3b	AFR0307	Frosinone	Sedime Aeroportu	150	A7	1953
64	ASI	3b	ALE0569	Galatina	VILLAGGIO AZZURRO	103,38	A3	1984
65	AST	3b	ALE0580	Galatina	VILLAGGIO AZZURRO	100,51	A3	1984
66	ASI	3b	ALE0587	Galatina	VILLAGGIO AZZURRO	144,09	A3	1984
67	ASI	3b	ALE0588	Galatina	VILLAGGIO AZZURRO	144,09	A3	1984
68	ASI	3b	ALE0590	Galatina	VILLAGGIO AZZURRO	144,09	A3	1984
69	ASI	3b	ALE0591	Galatina	VILLAGGIO AZZURRO	143,73	A3	1984
70	ASI	3b	ALE0592	Galatina	VILLAGGIO AZZURRO	143,73	A3	1984
71	ASI	3b	ALE0600	Galatina	VILLAGGIO AZZURRO	106,01	A3	1984
72	ASI	3b	ALE0602	Galatina	VILLAGGIO AZZURRO	103,76	A3	1984
73	ASI	3b	ALE0605	Galatina	VILLAGGIO AZZURRO	102,67	A3	1984
74	AST	3b	ALE0608	Galatina	VILLAGGIO AZZURRO	107,6	A3	1984
75	ASI	3b	ALE0613	Galatina	VILLAGGIO AZZURRO	101,84	A3	1984
76	ASI	3b	ALE0618	Galatina	VILLAGGIO AZZURRO	144,79	A3	1984
77	ASI	3b	ALE0624	Galatina	VILLAGGIO AZZURRO	109,68	A3	1984
78	ASI	3b	ALE0626	Galatina	VILLAGGIO AZZURRO	112,03	A3	1984
79	ASI	3b	ALE0628	Galatina	VILLAGGIO AZZURRO	144,78	A3	1984
80	ASI	3b	ALE0634	Galatina	VILLAGGIO AZZURRO	112,30	A3	1969
81	ASI	3b	ALE0637	Galatina	VILLAGGIO AZZURRO	270,93	A2	1956
82	ASI	3b	ABA0271	Gioia del Colle	PROV.PER TARANTO,1533	71,22	A3	1960
83	ASI	3b	ABA0273	Gioia del Colle	PROV.PER TARANTO,1533	76	A3	1960
84	ASI	3b	ABA0296	Gioia del Colle	PROV.PER TARANTO,1533	73,55	A3	1960
85	ASI	3b	ABA0299	Gioia del Colle	PROV.PER TARANTO,1533	92,8	A3	1960
86	ASI	3b	ABA0304	Gioia del Colle	PROV.PER TARANTO,1533	73,55	A3	1960
87	ASI	3b	ABA0309	Gioia del Colle	PROV.PER TARANTO,1533	73,55	A3	1960
88	ASI	3b	ABA0325	Gioia del Colle	PROV.PER TARANTO,1533	73,55	A3	1960
89	ASI	3b	ABA0332	Gioia del Colle	PROV.PER TARANTO,1533	73,55	A3	1960
90	ASI	3b	ABA0359	Gioia del Colle	PROV.PER TARANTO,1533	123,5	A3	1983
91	ASI	3b	ABA0360	Gioia del Colle	PROV.PER TARANTO,1533	123,5	A3	1983
92	ASI	3b	ABA0370	Gioia del Colle	PROV.PER TARANTO,1533	123,5	A3	1983
93	ASI	3b	ABA0423	Gioia del Colle	PROV.PER TARANTO,1533	95	A3	1992
94	ASI	3b	ABA0431	Gioia del Colle	PROV.PER TARANTO,1533	185	A3	1992
95	ASI	3b	ABA1226	Gioia del Colle	PROV.PER TARANTO,1533	6633	A3	2000
96	ASI	3b	ABA1228	Gioia del Colle	PROV.PER TARANTO,1533	6725	A3	2000
97	ASI	3b	ACE0331	Grazzanise	Sedime Aeroportuale	139,00	A2	78
98	ASI	3b	ACE0337	Grazzanise	Sedime Aeroportuale	196,00	A2	78
99	ASI	3b	ACE0345	Grazzanise	Sedime Aeroportuale	112,00	A3	78
100	AST	3b	ACE0361	Grazzanise	Sedime Aeroportuale	140,00	A2	1988
101	ASI	3b	ACE0366	Grazzanise	Sedime Aeroportuale	147	A2	1988

N°	classif.	status	codice alloggi	località	indirizzo	mq.	cat. catasto	anno costruz.
102	ASI	3b	ACE0368	Grazzanise	Sedime Aeroportuale	133	A2	1988
103	ASI	3b	ACE0374	Grazzanise	Sedime Aeroportuale	135	A2	1992
104	ASI	3b	ATA0981	Grottaglie	VIA GROTTAGLIE	113,24	A3	1945
105	ASI	3b	AFG1008	Jacotenente	SEDIME 33°GRAM JACOTENENTE	135,17	A3	1990
106	ASI	3b	AFG1009	Jacotenente	SEDIME 33°GRAM JACOTENENTE	135,17	A3	1990
107	ASI	3b	AFG1010	Jacotenente	SEDIME 33°GRAM JACOTENENTE	135,17	A3	1990
108	ASI	3b	AFG1011	Jacotenente	SEDIME 33°GRAM JACOTENENTE	135,17	A3	1990
109	ASI	3b	AAG1234	Lampedusa	SEDIME DISTACCAMENTO A.M.	9747	A3	1995
110	ASI	3b	AAG1237	Lampedusa	SEDIME DISTACCAMENTO A.M.	9732	A3	1995
111	ASI	3b	ATP0930	Marsala	VILLAGGIO AZZURRO	158,47	A3	1975
112	ASI	3b	ATP0939	Marsala	VILLAGGIO AZZURRO	104,7	A3	1984
113	ASI	3b	ATP0942	Marsala	VILLAGGIO AZZURRO	108,89	A3	1984
114	ASI	3b	ATP0943	Marsala	VILLAGGIO AZZURRO	104,85	A3	1984
115	ASI	3b	ATA0129	Martina Franca	VIA MOTTOLA, 2	113,00	A3	1968
116	ASI	3b	ATA0132	Martina Franca	VIA MOTTOLA, 2	71,5	A3	1968
117	ASI	3b	ATA0137	Martina Franca	VIA MASSAFRA, 143VE	86,5	A3	1981
118	ASI	3b	ATA0141	Martina Franca	VIA MASSAFRA, 143VE	87,5	A3	1981
119	ASI	3b	ATA0144	Martina Franca	VIA MASSAFRA, 143VE	87,50	A3	1981
120	ASI	3b	ATA0150	Martina Franca	VIA MASSAFRA, 143VE	115	A3	1981
121	ASI	3b	ATA0154	Martina Franca	VIA MASSAFRA, 143VE	115	A3	1981
122	ASI	3b	ATA0158	Martina Franca	VIA MASSAFRA, 143VE	261,75	A7	1994
123	ASI	3b	ATA0161	Martina Franca	VIA MASSAFRA, 143VE	127,62	A3	1994
124	ASI	3b	ATA0162	Martina Franca	VIA MASSAFRA, 143VE	127,72	A3	1994
125	ASI	3b	ATA0163	Martina Franca	VIA MASSAFRA, 143VE	114	A3	1994
126	ASI	3b	ATA0164	Martina Franca	VIA MASSAFRA, 143VE	114	A3	1994
127	ASI	3b	ATA0165	Martina Franca	VIA MASSAFRA, 143VE	84	A3	1994
128	ASI	3b	ATA0166	Martina Franca	VIA MASSAFRA, 143VE	80,5	A3	1994
129	ASI	3b	ATA0171	Martina Franca	VIA MASSAFRA, 143VE	84	A3	1994
130	ASI	3b	ATA0173	Martina Franca	VIA MASSAFRA, 143VE	85,00	A3	1994
131	ASI	3b	AVTO663	Orte	Sedime XI depositi	96	A2	78
132	AST	3b	AVTO664	Orte	Sedime XI depositi	114	A2	78
133	AST	3b	AVTO665	Orte	Sedime XI depositi	61	A2	78
134	ASI	3b	ALE0644	Otranto	VIA CALIMURI	128,47	A3	1985
135	ASI	3b	ALE0645	Otranto	VIA CALIMURI	133,96	A3	1985
136	ASI	3b	ALE0651	Otranto	VIA CALIMURI	105,21	A3	1985
137	ASI	3b	ALE0658	Otranto	VIA CALIMURI	82,67	A3	1985
138	ASI	3b	APA1071	Palermo	P.ZZA PIETRO MICCA, 1	311,35	A7	1990
139	ASI	3b	ABA0015	Palese	SEDIME AEROPORTUALE	265,70	A3	1985
140	ASI	3b	ABA0020	Palese	VILL. AZZ. - VIA NAZIONALE, 13/D	138,44	A3	1982
141	ASI	3b	ABA0039	Palese	VILL. AZZ. - VIA NAZIONALE, 13/D	170,11	A3	1995
142	AST	3b	ATP0956	Pantelleria	DISTAC.AEROP. - CONTRA MIDICHI	103	A3	1983
143	ASI	3b	ATP0958	Pantelleria	DISTAC.AEROP. - CONTRA MIDICHI	105,12	A3	1988
144	ASI	3b	ATP0960	Pantelleria	DISTAC.AEROP. - CONTRA MIDICHI	105,11	A3	1988
145	ASI	3b	ATP0961	Pantelleria	DISTAC.AEROP. - CONTRA MIDICHI	102,45	A3	1988
146	ASI	3b	ATP0965	Pantelleria	DISTAC.AEROP. - CONTRA MIDICHI	108,68	A3	1988
147	ASI	3b	ATP0966	Pantelleria	DISTAC.AEROP. - CONTRA MIDICHI	112	A3	1988
148	ASI	3b	ATP0967	Pantelleria	DISTAC.AEROP. - CONTRA MIDICHI	148	A3	1986
149	ASI	3b	ATP1223	Pantelleria	DISTAC.AEROP. - CONTRA MIDICHI	75	A3	1978
150	ASI	3b	ANU0670	Perdasdefogu	Sedime poligono	140	A2	78
151	ASI	3b	ANU0673	Perdasdefogu	Villaggio Azzurro	142	A2	1987
152	ASI	3b	ANU0682	Perdasdefogu	Villaggio Azzurro	142,00	A2	1987
153	AST	3b	ANU0697	Perdasdefogu	Villaggio Azzurro	142	A2	1987
154	ASI	3b	ANU0704	Perdasdefogu	Villaggio Azzurro	142	A2	1987

N°	classif.	status	codice alloggi	località	indirizzo	mq.	cat. catasto	anno costruz.
155	ASI	3b	APE1021	Pescara	VIA TIBURTINA, 382	130,46	A3	1984
156	AST	3b	APE1024	Pescara	VIA TIBURTINA, 382	130,4	A3	1984
157	ASI	3b	ACA0809	S. Avendrace	Sedime Magazzini Secondari di Commissaria	261	A2	78
158	AST	3b	ACA0813	Serrenti	116 Deposito Sussidiario	96		78
159	ASI	3b	ASR1034	Siracusa	VIA ELORINA, 23	112,38	A3	1968
160	ASI	3b	ASR1039	Siracusa	VIALE ERMOCRATE, 128	77,53	A3	1994
161	ASI	3b	ASR1063	Siracusa	VIALE EPIPOLI, 211	91,9	A3	1988
162	ASI	3b	ASR1065	Siracusa	VIALE EPIPOLI, 211	87,91	A3	1988
163	ASI	3b	ATA0970	Taranto	65° DEPOSITO TERRITORIALE	220	A3	1938
164	ASI	3b	ATA0972	Taranto	SEDIME AEROPORTUALE	130,84	A3	1985
165	ASI	3b	ATP0794	Trapani	BIRGI - Prov. MARSALA LOCOGRANDE,	192,00	A3	1987
166	ASI	3b	ATP0805	Trapani	BIRGI - Prov. MARSALA LOCOGRANDE,	107,40	A3	1984
167	ASI	3b	ATP0814	Trapani	BIRGI - Prov. MARSALA LOCOGRANDE,	140	A3	1987
168	ASI	3b	ATP0822	Trapani	BIRGI - Prov. MARSALA LOCOGRANDE,	140	A3	1987
169	ASI	3b	ATP0835	Trapani	BIRGI - Prov. MARSALA LOCOGRANDE,	108,76	A3	1987
170	ASI	3b	ATP0843	Trapani	MILO - STRADA PALERMO, 172	153,2	A3	1984
171	ASI	3b	ATP0865	Trapani	MILO - STRADA PALERMO, 172	153,2	A3	1984
172	ASI	3b	ATP0880	Trapani	MILO - STRADA PALERMO, 172	114,4	A3	1984
173	ASI	3b	ATP0903	Trapani	MILO - STRADA PALERMO, 172	109,65	A3	1984
174	ASI	3b	ATP0910	Trapani	MILO - STRADA PALERMO, 172	108,97	A3	1984
175	ASI	3b	ATP0923	Trapani	MILO - STRADA PALERMO, 172	117,88	A3	1990
176	ASI	3b	AFG0991	Vieste	Lungomare Europa - CONTR.S.ANDREA, 1	133,38	A3	1987
177	ASI	3b	AFG0997	Vieste	Lungomare Europa - CONTR.S.ANDREA, 1	96,09	A3	1987
178	ASI	3b	AFG1003	Vieste	Lungomare Europa - CONTR.S.ANDREA, 1	93,8	A3	1987
179	AST	3b	AFG1007	Vieste	Lungomare Europa - CONTR.S.ANDREA, 1	99,24	A3	1987
180	AST	3b	ANU0710	Villaputzu	VILLAGGIO AZZURRO	87	A2	1985
181	ASI	3b	AVT0834	Viterbo	Sedime Aeroportuale	225	A2	78

Alloggi di Servizio

Aeronautica Militare

“ALIENABILI”

Alloggi di Servizio

Aeronautica Militare

“ALIENABILI”

Alloggi non più ritenuti utili nel quadro delle esigenze dell'Amministrazione della Difesa e quindi alienabili ai sensi dell'art. 9 comma 6 della L.537/1993

1 ^a REGIONE AEREA	-	N. 11
ComAer - Roma	-	N. 0
3 ^a REGIONE AEREA	-	N. 12
		<hr/>
TOTALI		N. 23

Aeronautica Militare

1^a REGIONE AEREA



Alloggi di Servizio

“ALIENABILI”

Annesso 4

(31 dicembre 2002)



COMANDO 1ª REGIONE AEREA

ALLOGGI DI SERVIZIO

Alienabili - N° 11

Situazione aggiornata al 31.12.2002

Annesso 4

N°	classif.	status	codice alloggi	località	indirizzo	mq.	cat. catasto	anno costruz.
1	AST	4	APD0024	Bagnoli Di Sopra (Pd)	Via Galileo Galilei 16	81,60	A3	1973
2	AST	4	APD0025	Bagnoli Di Sopra (Pd)	Via Galileo Galilei 6	81,60	A3	1960
3	AST	4	APD0026	Bagnoli Di Sopra (Pd)	Via Galileo Galilei 6	81,60	A3	1960
4	AST	4	AVE0206	Chioggia (Ve)	Zona Milit. Ca'Bianca Chioggia	96,00	A3	1960
5	AST	4	AVE0207	Chioggia (Ve)	Zona Milit. Ca'Bianca Chioggia	96,00	A3	1960
6	AST	4	AVE0208	Chioggia (Ve)	Zona Milit. Ca'Bianca Chioggia	96,00	A3	1960
7	AST	4	APN0611	Cordovado (Pn)	Via Villunghi 15	91,00	A3	1973
8	AST	4	APN0612	Cordovado (Pn)	Via Villunghi 15/A	91,00	A3	1973
9	AST	4	APN0613	Cordovado (Pn)	Via Villunghi 17	91,00	A3	1973
10	AST	4	AAN0652	Loreto (An)	Via San Girolamo	172,67	A3	1945
11	AST	4	ABZ1514	Sopra Bolzano (Bz)	Villa Roma Ex Staz. Meteo Am	258,50	A3	1968

Aeronautica Militare

COMAER - Roma



Alloggi di Servizio

“ALIENABILI”

Annesso 4

(31 dicembre 2002)

COMANDO AERONAUTICA MILITARE ROMA

ALLOGGI DI SERVIZIO



Alienabili - N° 0

Situazione aggiornata al 31.12.2002

Annesso 4

N°	classif.	status	codice alloggi	località	indirizzo	mq.	cat. catasto	anno costruz.
----	----------	--------	----------------	----------	-----------	-----	--------------	---------------

Aeronautica Militare

3^a REGIONE AEREA



Alloggi di Servizio

“ALIENABILI”

Annesso 4

(31 dicembre 2002)



COMANDO 3^a REGIONE AEREA

ALLOGGI DI SERVIZIO

Alienabili - N° 12

Situazione aggiornata al 31.12.2002

Annesso 4

N°	classif.	status	codice alloggi	località	indirizzo	mq.	cat. catasto	anno costruz.
1	AST	4	ASS0018	Alghero Fertilia	Zirra	144		78
2	ASI	4	AFG0770	Foggia	VILLAGGIO AZZURRO "GINO LISA"	107,53	A3	1940
3	ASI	4	AFG0778	Foggia	VILLAGGIO AZZURRO "GINO LISA"	113,00	A3	1940
4	ASI	4	AFG0781	Foggia	VILLAGGIO AZZURRO "GINO LISA"	97,94	A3	1940
5	ASI	4	AFG0785	Foggia	VILLAGGIO AZZURRO "GINO LISA"	86,50	A3	1940
6	ASI	4	AFG0786	Foggia	VILLAGGIO AZZURRO "GINO LISA"	97,66	A3	1940
7	ASI	4	AFG0791	Foggia	VILLAGGIO AZZURRO "GINO LISA"	105,67	A3	1940
8	ASI	4	AFG0792	Foggia	VILLAGGIO AZZURRO "GINO LISA"	105,67	A3	1940
9	ASI	4	APE1027	Pescara	MONTESILVANO - CONTRADA MACCHIANO, 6	119,68	A3	1977
10	ASI	4	APE1028	Pescara	MONTESILVANO - CONTRADA MACCHIANO, 6	104,67	A3	1977
11	ASI	4	APE1030	Pescara	MONTESILVANO - CONTRADA MACCHIANO, 6	79,01	A3	1977
12	ASI	4	APE1031	Pescara	MONTESILVANO - CONTRADA MACCHIANO, 6	78,01	A3	1977

N.B.:

Nel presente elenco non sono stati inseriti n. 15 alloggi, del Villaggio Azzurro di "GINO LISA" (Foggia), ritenuti alienabili dalla F.A. , ma che tutt'oggi risultano occupati. Dette unità abitative sono attualmente inserite negli elenchi rispettivamente:

- n. 2 - "utenti con titolo";
- n. 13 - "utenti senza titolo";

MARINA MILITARE

Prospetto riepilogativo

Alloggi di Servizio

31 dicembre 2002

STATO MAGGIORE MARINA
PROSPETTO RIEPILOGATIVO ALLOGGI DI SERVIZIO
 Anno 2002

COMANDI DIPARTIMENTALI	ASGC	ASIR	ASI	AST	TOTALE
M.DIPART ANCONA	69	2	230	27	328
M.DIPART LA SPEZIA	51	2	505	16	574
M.DIPART TARANTO	68	3	422	134	627
MARICAPITALE	21	2	266	176	465
MARISARDEGNA	60	1	248	77	386
MARISICILIA	92	1	179	21	293
TOTALE	361	11	1.850	451	2.673

RIEPILOGO NOTIZIE SU ALLOGGI

COMANDI DIPARTIMENTALI	Utente con titolo (Annesso 1)	Utente "sine titolo" (Annesso 2)	Alloggi temp. liberi (Annesso 3)	Alloggi alienabili (Annesso 4)	TOTALE
M.D. ANCONA	227	39	41	21	328
M.D. LA SPEZIA	386	93	88	7	574
M.D. TARANTO	282	165	180	0	627
MARICAPITALE	230	182	53	0	465
MARISARDEGNA	217	121	48	0	386
MARISICILIA	160	22	86	25	293
TOTALE	1.502	622	496	53	2.673

Utente con titolo

Alloggi di Servizio

Marina Militare

“UTENTI CON TITOLO”

M.D. Ancona	n.	227
M.D. La Spezia	n.	386
M. D. Taranto	n.	282
Maricapitale	n.	230
Marisardegna	n.	217
Marisicilia	n.	160
TOTALI	n.	1.502

ALLOGGI DI SERVIZIO

“UTENTI CON TITOLO”

Annesso 1

Marina Militare

MARIDIPART ANCONA

COMANDO: MARIDIPART ANCONA

ALLOGGI DI SERVIZIO

UTENTI CON TITOLO - N° 227

Annesso 1

n°	classif.	status	codice alloggi	località	indirizzo	mq.	cat. catasto	anno costruz
1	ASIR	1	MAN0001	ANCONA	Fabbricato Comando in Capo - via Rodi	369	A3	1957
2	ASI	1	MAN0003	ANCONA	Fabbricato Comando in Capo - via Rodi	175	A3	1957
3	ASI	1	MAN0004	ANCONA	Fabbricato Comando In Capo - Via Rodi	110	A3	1957
4	ASI	1	MAN0005	ANCONA	Fabbricato Comando in Capo - via Rodi	86	A3	1957
5	ASI	1	MAN0006	ANCONA	Fabbricato sussidiario - Monte Pulito	159	A3	1975
6	ASI	1	MAN0007	ANCONA	Fabbricato sussidiario - Monte Pulito	108	A3	1975
7	ASI	1	MAN0008	ANCONA	Fabbricato sussidiario - Monte Pulito	119	A3	1975
8	ASI	1	MAN0010	ANCONA	Nuovo Fabbricato - Monte Pulito	110	A3	1988
9	ASI	1	MAN0011	ANCONA	Fabbricato Logistico - via San Martino n° 63.	113	A3	1955
10	ASI	1	MAN0012	ANCONA	Fabbricato Logistico - via San Martino n° 63.	81	A3	1955
11	ASI	1	MAN0013	ANCONA	Fabbricato Logistico - via San Martino n° 63.	76	A3	1955
12	ASI	1	MAN0014	ANCONA	Fabbricato Logistico - via San Martino n° 63.	113	A3	1955
13	ASI	1	MAN0015	ANCONA	Fabbricato Logistico - via San Martino n° 63.	81	A3	1955
14	ASI	1	MAN0016	ANCONA	Fabbricato Logistico - via San Martino n° 63.	76	A3	1955
15	ASI	1	MAN0017	ANCONA	Fabbricato Logistico - via San Martino n° 63.	130	A3	1955
16	ASI	1	MAN0018	ANCONA	Fabbricato Logistico - via San Martino n° 63.	145	A3	1955
17	ASI	1	MAN0019	ANCONA	Fabbricato Logistico - via San Martino n° 63	120	A3	1955
18	ASI	1	MAN0020	ANCONA	Fabbricato Logistico - via San Martino n° 63	112	A3	1955
19	ASI	1	MAN0021	ANCONA	Fabbricato Logistico - via San Martino n° 63	115	A3	1955
20	ASI	1	MAN0022	ANCONA	Fabbricato Logistico - via San Martino n° 65.	76	A3	1955
21	ASI	1	MAN0023	ANCONA	Fabbricato Logistico - via San Martino n° 65.	81	A3	1955
22	ASI	1	MAN0024	ANCONA	Fabbricato Logistico - via San Martino n° 65.	113	A3	1955
23	ASI	1	MAN0026	ANCONA	Fabbricato Logistico - via San Martino n° 65.	81	A3	1955
24	ASI	1	MAN0028	ANCONA	Fabbricato Logistico - via San Martino n° 65.	114	A3	1955
25	ASI	1	MAN0029	ANCONA	Fabbricato Logistico - via San Martino n° 65.	161	A3	1955
26	ASI	1	MAN0030	ANCONA	Fabbricato Logistico - via San Martino n° 65.	56	A3	1955
27	ASI	1	MAN0031	ANCONA	Fabbricato Logistico - via Palombare	109	A3	1952
28	ASI	1	MAN0032	ANCONA	Fabbricato Logistico - via Palombare	69	A3	1952
29	ASI	1	MAN0034	ANCONA	Fabbricato Logistico - via Palombare	82	A3	1952
30	ASI	1	MAN0036	ANCONA	Fabbr. Log. via Colombo 25 Sc. F	96	A3	1976
31	ASI	1	MAN0037	ANCONA	Fabbr. Log. via Colombo 25 Sc. F	91	A3	1976
32	ASI	1	MAN0038	ANCONA	Fabbr. Log. via Colombo 25 Sc. F	96	A3	1976
33	ASI	1	MAN0039	ANCONA	Fabbr. Log. via Colombo 25 Sc. F	91	A3	1976
34	ASI	1	MAN0040	ANCONA	Fabbr. Log. via Colombo 25 Sc. F	96	A3	1976
35	ASI	1	MAN0041	ANCONA	Fabbr. Log. via Colombo 25 Sc. F	91	A3	1976
36	ASI	1	MAN0042	ANCONA	Fabbr. Log. via Colombo 25 Sc. E	95	A3	1976
37	ASI	1	MAN0043	ANCONA	Fabbr. Log. via Colombo 25 Sc. E	95	A3	1976
38	ASI	1	MAN0044	ANCONA	Fabbr. Log. via Colombo 25 Sc. E	95	A3	1976
39	ASI	1	MAN0045	ANCONA	Fabbr. Log. via Colombo 25 Sc. E	95	A3	1976
40	ASI	1	MAN0047	ANCONA	Fabbr. Log. via Colombo 25 Sc. E	95	A3	1976
41	ASI	1	MAN0048	ANCONA	Fabbr. Log. Via Colombo 25 Sc. A	90	A3	1987
42	ASI	1	MAN0049	ANCONA	Fabbr. Log. Via Colombo 25 Sc. A	90	A3	1987
43	ASI	1	MAN0050	ANCONA	Fabbr. Log. Via Colombo 25 Sc. A	90	A3	1987
44	ASI	1	MAN0051	ANCONA	Fabbr. Log. Via Colombo 25 Sc. A	90	A3	1987
45	ASI	1	MAN0052	ANCONA	Fabbr. Log. Via Colombo 25 Sc. A	90	A3	1987
46	ASI	1	MAN0053	ANCONA	Fabbr. Log. Via Colombo 25 Sc. A	90	A3	1987
47	ASI	1	MAN0054	ANCONA	Fabbr. Log. Via Colombo 25 Sc. A	90	A3	1987
48	ASI	1	MAN0055	ANCONA	Fabbr. Log. Via Colombo 25 Sc. A	90	A3	1987
49	ASI	1	MAN0056	ANCONA	Fabbr. Log. Via Colombo 25 Sc. B	90	A3	1987
50	ASI	1	MAN0057	ANCONA	Fabbr. Log. Via Colombo 25 Sc. B	90	A3	1987
51	ASI	1	MAN0058	ANCONA	Fabbr. Log. Via Colombo 25 Sc. B	90	A3	1987
52	ASI	1	MAN0059	ANCONA	Fabbr. Log. Via Colombo 25 Sc. B	90	A3	1987
53	ASI	1	MAN0060	ANCONA	Fabbr. Log. Via Colombo 25 Sc. B	90	A3	1987
54	ASI	1	MAN0061	ANCONA	Fabbr. Log. Via Colombo 25 Sc. B	90	A3	1987

n°	classif.	status	codice alloggi	località	indirizzo	mq.	cat. catasto	anno costruz
55	ASI	1	MAN0062	ANCONA	Fabbr. Log. Via Colombo 25 Sc. B	90	A3	1987
56	ASI	1	MAN0063	ANCONA	Fabbr. Log. Via Colombo 25 Sc. B	90	A3	1987
57	ASI	1	MAN0064	ANCONA	Fabbr.Log. V.Colombo, 25 Sc. C	89	A3	1994
58	ASI	1	MAN0065	ANCONA	Fabbr.Log. V.Colombo, 25 Sc. C	89	A3	1994
59	ASI	1	MAN0066	ANCONA	Fabbr.Log. V.Colombo, 25 Sc. C	89	A3	1994
60	ASI	1	MAN0068	ANCONA	Fabbr.Log. V.Colombo, 25 Sc. C	89	A3	1994
61	ASI	1	MAN0069	ANCONA	Fabbr.Log. V.Colombo, 25 Sc. C	89	A3	1994
62	ASI	1	MAN0071	ANCONA	Fabbr.Log. V.Colombo, 25 Sc. C	89	A3	1994
63	ASI	1	MAN0072	ANCONA	Fabbr.Log. V.Colombo, 25 Sc. D	89	A3	1994
64	ASI	1	MAN0073	ANCONA	Fabbr.Log. V.Colombo, 25 Sc. D	89	A3	1994
65	ASI	1	MAN0074	ANCONA	Fabbr.Log. V.Colombo, 25 Sc. D	89	A3	1994
66	ASI	1	MAN0075	ANCONA	Fabbr.Log. V.Colombo, 25 Sc. D	89	A3	1994
67	ASI	1	MAN0076	ANCONA	Fabbr.Log. V.Colombo, 25 Sc. D	89	A3	1994
68	ASI	1	MAN0077	ANCONA	Fabbr.Log. V.Colombo, 25 Sc. D	89	A3	1994
69	ASI	1	MAN0078	ANCONA	Fabbr.Log. V.Colombo, 25 Sc. D	89	A3	1994
70	ASI	1	MAN0079	ANCONA	Fabbr.Log. V.Colombo, 25 Sc. D	89	A3	1994
71	ASI	1	MAN0080	ANCONA	Caserma Cialdini	85	A3	13° sec.
72	ASI	1	MAN0081	ANCONA	Caserma Cialdini	105	A3	13° sec.
73	ASI	1	MAN0082	ANCONA	Caserma Cialdini	100	A3	13° sec.
74	ASI	1	MAN0083	ANCONA	Caserma Cialdini	85	A3	13° sec.
75	ASI	1	MAN0084	ANCONA	Caserma Cialdini	110	A3	13° sec.
76	ASI	1	MAN0085	ANCONA	Caserma Cialdini	95	A3	13° sec.
77	ASGC	1	MAN0086	Camerano (AN)	Comprensorio Aspigo - via degli Zingari	109	A3	1956
78	ASI	1	MAN0088	Camerano (AN)	Comprensorio Aspigo - via degli Zingari	110	A3	1956
79	AST	1	MAN0089	Camerano (AN)	Comprensorio Aspigo - via degli Zingari	48	A3	1956
80	ASI	1	MAN0090	ANCONA	Deposito Munizioni Poggio	95	A3	1972
81	ASI	1	MAN0091	ANCONA	Deposito Munizioni Poggio	115	A3	1972
82	ASGC	1	MAN0092	ANCONA	Deposito Munizioni Poggio	115	A3	1972
83	ASGC	1	MAN0093	Sirolo (AN)	Fabbr.Log.Maristameteo -Monte Conero	80	A3	1950
84	ASGC	1	MAN0097	ANCONA	Fabbricati Logistici di Monte dei Corvi	104	A3	1972
85	ASI	1	MAN0098	ANCONA	Fabbricati Logistici di Monte dei Corvi	104	A3	1972
86	ASI	1	MAN0099	ANCONA	Fabbricati Logistici di Monte dei Corvi	89	A3	1972
87	ASI	1	MAN0101	ANCONA	Fabbricato Logistico Colle dei Cappuccini	113	A3	1956
88	ASI	1	MAN0102	ANCONA	Fabbricato Logistico Colle dei Cappuccini	62	A3	1956
89	ASI	1	MAN0103	ANCONA	Fabbricato Logistico Colle dei Cappuccini	92	A3	1956
90	ASI	1	MAN0104	ANCONA	Fabbricato Mariradar 501 M. Cardeto	111	A3	1964
91	ASGC	1	MAN0105	ANCONA	Fabbricato Mariradar 501 M. Cardeto	111	A3	1964
92	ASI	1	MAN0107	ANCONA	Fabbricato Deposito Combustibili Cittadella	64	A3	1936
93	ASGC	1	MAN0108	ANCONA	Fabbricato Deposito Combustibili Cittadella	73	A3	1936
94	ASI	1	MAN0109	ANCONA	Fabbricato Deposito Combustibili Cittadella	46	A3	1936
95	ASI	1	MAN0110	ANCONA	Fabbricato Deposito Combustibili Cittadella	42	A3	1936
96	ASGC	1	MAN0114	ANCONA	Segnalam. Maritt. Colle Cappuccini		A3	
97	ASGC	1	MAN0116	ANCONA	Segnalam. Maritt. Ancona Porto	90	A3	
98	ASGC	1	MAN0117	ANCONA	Segnalam. Maritt. Ancona Porto		A3	
99	ASI	1	MAN0118	ANCONA	Comprensorio Aspigo	100	A3	1998
100	ASI	1	MAN0119	ANCONA	Fabbricato D.M. Poggio	115	A3	1997
101	ASI	1	MAN0121	ANCONA	Fabbricato Logistico di Monte dei Corvi	90	A3	2000
102	ASI	1	MAN0122	ANCONA	Fabbricato Logistico di Monte dei Corvi	95	A3	2000
103	ASI	1	MAN0123	ANCONA	Fabbricato Logistico Via San Martino 61	36	A3	1955
104	ASGC	1	MAP0002	S. B. del Tronto (AP)	Segnalam. Maritt. S.Bened. del Tronto		A3	
105	ASGC	1	MAP0003	S. B. del Tronto (AP)	Segnalam. Maritt. S.Bened. del Tronto		A3	
106	ASGC	1	MCB0001	Termoli (CB)	Segnalam. Maritt. Termoli		A3	
107	ASGC	1	MCH0001	Vasto (CH)	Fabbricato Mariradar 512 - Punta Penna	120	A3	1994
108	ASGC	1	MCH0003	Ortona (CH)	Segnalam. Maritt. Ortona		A3	
109	ASGC	1	MCH0004	Ortona (CH)	Segnal. Maritt. Ortona		A3	
110	ASGC	1	MCH0005	Vasto (CH)	Segnalam. Maritt. Punta Penna - Vasto		A3	
111	ASGC	1	MCH0006	Vasto (CH)	Segnalam. Maritt. Punta Penna - Vasto		A3	
112	ASGC	1	MCH0007	Vasto (CH)	Segnalam. Maritt. Punta Penna - Vasto		A3	
113	ASGC	1	MFE0002	Porto Garibaldi (FE)	Segnalam. Maritt. Porto Garibaldi		A3	
114	ASGC	1	MFG1002	Vieste (FG)	Mariradar 509	70	A3	15°Sec
115	ASGC	1	MFG1004	Vieste (FG)	Segnalam. Maritt. Vieste		A3	

n°	classif.	status	codice alloggi	località	indirizzo	mq.	cat. catasto	anno costruz
116	ASGC	1	MGO0003	Grado (GO)	Segnalam. Maritt. Grado		A3	
117	ASGC	1	MGO0004	Grado (GO)	Segnalam. Maritt. Grado		A3	
118	ASGC	1	MMC0001	Civitanova M. (MC)	Segnalam. Maritt. Civitanova Marche		A3	
119	ASGC	1	MPS0001	Mondolfo (PS)	Maristameteo Mondolfo (PS) - Marotta	101	A3	1968
120	ASI	1	MPS0002	Mondolfo (PS)	Maristameteo Mondolfo (PS) - Marotta	101	A3	1968
121	ASGC	1	MPS0003	PESARO	Segnalam. Maritt. Pesaro Porto		A3	
122	ASI	1	MRA0001	RAVENNA	Ex Stazione Semaforica - Marina di Ravenna	70	A3	
123	ASI	1	MRA0002	RAVENNA	Ex Stazione Semaforica - Marina di Ravenna	80	A3	
124	ASGC	1	MRA0004	RAVENNA	Segnalam. Maritt. Marina di Ravenna		A3	
125	ASGC	1	MRA0005	RAVENNA	Segnalam. Maritt. Marina di Ravenna	75	A3	
126	ASGC	1	MRN0001	RIMINI	Segnalam. Maritt. Rimini		A3	
127	ASGC	1	MRN0002	RIMINI	Segnalam. Maritt. Rimini		A3	
128	ASGC	1	MRN0003	Gabicce (RN)	Segnalam. Maritt. Cattolica		A3	
129	ASGC	1	MRO0003	Cà Zuliani (RO)	Segnalam. Maritt. Punta Maestra - Cà Zuliani		A3	
130	ASGC	1	MTS0001	TRIESTE	Segnalam. Maritt. della Vittoria		A3	
131	ASI	1	MTS0002	TRIESTE	Segnalam. Maritt. della Vittoria		A3	
132	ASI	1	MTS0003	TRIESTE	Segnalam. Maritt. della Vittoria		A3	
133	ASGC	1	MTS0004	TRIESTE	Segnalam. Maritt. della Vittoria		A3	
134	ASGC	1	MTS0005	TRIESTE	Segnalam. Maritt. della Vittoria		A3	
135	ASGC	1	MTS0006	TRIESTE	Segnalam. Maritt. Porto (Molo F.lli Bandiera)		A3	
136	ASI	1	MTS0007	TRIESTE	Segnalam. Maritt. Porto (Molo F.lli Bandiera)		A3	
137	ASIR	1	MVE0001	VENEZIA	Fabbricato S. Martino - Venezia	162	A3	1400
138	ASI	1	MVE0003	VENEZIA	Fabbricato S. Martino - Venezia	140	A3	1400
139	ASI	1	MVE0006	VENEZIA	Fabbricato Fantasia - Venezia	163	A3	1900
140	ASI	1	MVE0007	VENEZIA	Fabbricato Fantasia - Venezia	169	A3	1900
141	ASI	1	MVE0008	VENEZIA	Fabbricato Fantasia - Venezia	129,09	A3	1900
142	ASI	1	MVE0009	VENEZIA	Fabbricato Fantasia - Venezia	120	A3	1900
143	ASI	1	MVE0010	VENEZIA	Fabbricato Fantasia - Venezia	129,37	A3	1900
144	ASI	1	MVE0018	VENEZIA	Fabbricato Maridist Arsenal	142	A3	1994
145	ASI	1	MVE0019	VENEZIA	Fabbricato Maridist Arsenal	120	A3	1994
146	ASI	1	MVE0025	VENEZIA	Fabbricato Caserma C.C. in Arsenal - VE	101	A3	1800
147	ASI	1	MVE0028	VENEZIA	Fabbricato Piaz.le Celestia Arsenal	108	A3	1950
148	ASI	1	MVE0029	VENEZIA	Fabbricato Piaz.le Celestia Arsenal	111	A3	1950
149	ASGC	1	MVE0041	VENEZIA	Fabbricato Museo Storico Navale	120	A3	1700
150	ASI	1	MVE0047	VENEZIA	Compensorio Collegio Morosini Venezia	189,02	A3	1900
151	ASI	1	MVE0048	VENEZIA	Compensorio Collegio Morosini	150	A3	1900
152	ASI	1	MVE0049	VENEZIA	Compensorio Collegio Morosini	123,86	A3	1900
153	ASI	1	MVE0050	VENEZIA	Compensorio Collegio Morosini	110,2	A3	1900
154	ASI	1	MVE0052	VENEZIA	Compensorio Collegio Morosini	120,18	A3	1900
155	ASI	1	MVE0053	VENEZIA	Compensorio Collegio Morosini	115	A3	1900
156	ASI	1	MVE0057	VENEZIA	Fabbricato S. Nicoletto - Lido Venezia	83	A3	1900
157	ASI	1	MVE0058	VENEZIA	Fabbricato Via Pigafetta - Lido Venezia	120	A3	1950
158	ASI	1	MVE0059	VENEZIA	Fabbricato Via Pigafetta - Lido Venezia	115	A3	1950
159	ASI	1	MVE0060	VENEZIA	Fabbricato Nunziatura - Venezia	220	A3	1500
160	ASI	1	MVE0069	VENEZIA	Fabbricato Nunziatura - Venezia	107	A3	1500
161	ASI	1	MVE0070	VENEZIA	Fabbricato Nunziatura - Venezia	121,37	A3	1500
162	ASI	1	MVE0072	VENEZIA	Fabbricato Nunziatura - Venezia	69	A3	1500
163	ASI	1	MVE0077	VENEZIA	Fabbricato Nunziatura - Venezia	83	A3	1500
164	ASI	1	MVE0078	VENEZIA	Fabbricato Nunziatura - Venezia	106	A3	1500
165	ASI	1	MVE0081	VENEZIA	Fabbricato Nunziatura - Venezia		A3	1500
166	ASI	1	MVE0083	VENEZIA	Compensorio Sogg. Mar. S. Nicolò	114	A3	1900
167	ASI	1	MVE0085	VENEZIA	Compensorio Sogg. Mar. S. Nicolò Lido	67,15	A3	1900
168	ASI	1	MVE0086	VENEZIA	Compensorio Sogg. Mar. S. Nicolò Lido	67,15	A3	1900
169	ASI	1	MVE0087	VENEZIA	Fabbricato 73 S.Nicolò Lido Venezia	82	A3	1900
170	ASI	1	MVE0088	VENEZIA	Fabbricato 73 S.Nicolò Lido Venezia	82	A3	1900
171	ASI	1	MVE0090	VENEZIA	Fabbricato Soggiorno Marino- Lido VE	103	A3	1900
172	ASGC	1	MVE0101	Chioggia (VE)	Stazione 013 S.Anna -Chioggia (VE)	101	A3	1900
173	ASI	1	MVE0201	VENEZIA	Compensorio San Daniele-Venezia	92	A3	1600
174	ASI	1	MVE0202	VENEZIA	Compensorio San Daniele-Venezia	98	A3	1600
175	ASI	1	MVE0203	VENEZIA	Compensorio San Daniele-Venezia	159	A3	1600
176	ASI	1	MVE0204	VENEZIA	Compensorio San Daniele-Venezia	101	A3	1600

n°	classif.	status	codice alloggi	località	indirizzo	mq.	cat. catasto	anno costruz
177	ASI	1	MVE0205	VENEZIA	Compensorio San Daniele-Venezia	100,5	A3	1600
178	ASI	1	MVE0206	VENEZIA	Compensorio San Daniele-Venezia	99,5	A3	1600
179	ASI	1	MVE0207	VENEZIA	Compensorio San Daniele-Venezia	93	A3	1600
180	ASI	1	MVE0208	VENEZIA	Compensorio San Daniele-Venezia	99,5	A3	1600
181	ASI	1	MVE0209	VENEZIA	Compensorio San Daniele-Venezia	93	A3	1600
182	ASI	1	MVE0210	VENEZIA	Compensorio San Daniele-Venezia	111,5	A3	1600
183	ASI	1	MVE0211	VENEZIA	Compensorio San Daniele-Venezia	111,5	A3	1600
184	ASI	1	MVE0212	VENEZIA	Compensorio San Daniele-Venezia	113	A3	1600
185	ASI	1	MVE0213	VENEZIA	Compensorio San Daniele-Venezia	120	A3	1600
186	ASI	1	MVE0214	VENEZIA	Compensorio San Daniele-Venezia	96,5	A3	1600
187	ASI	1	MVE0216	VENEZIA	Compensorio San Daniele-Venezia	102	A3	1600
188	ASI	1	MVE0217	VENEZIA	Compensorio San Daniele-Venezia	86	A3	1600
189	ASI	1	MVE0219	VENEZIA	Compensorio San Daniele-Venezia	102,5	A3	1600
190	ASI	1	MVE0220	VENEZIA	Compensorio San Daniele-Venezia	108	A3	1600
191	ASI	1	MVE0221	VENEZIA	Compensorio San Daniele-Venezia	122,5	A3	1600
192	ASI	1	MVE0222	VENEZIA	Compensorio San Daniele-Venezia	83	A3	1600
193	ASI	1	MVE0223	VENEZIA	Compensorio San Daniele-Venezia	74	A3	1600
194	ASI	1	MVE0224	VENEZIA	Compensorio San Daniele-Venezia	65	A3	1600
195	ASI	1	MVE0225	VENEZIA	Compensorio San Daniele-Venezia	75	A3	1600
196	ASI	1	MVE0226	VENEZIA	Compensorio San Daniele-Venezia	127	A3	1600
197	ASI	1	MVE0227	VENEZIA	Compensorio San Daniele-Venezia	120,5	A3	1600
198	ASI	1	MVE0229	VENEZIA	Compensorio San Daniele-Venezia	122	A3	1600
199	ASI	1	MVE0230	VENEZIA	Compensorio San Daniele-Venezia	128,5	A3	1600
200	ASI	1	MVE0231	VENEZIA	Compensorio San Daniele-Venezia	113,5	A3	1600
201	ASI	1	MVE0232	VENEZIA	Compensorio San Daniele-Venezia	106	A3	1600
202	ASI	1	MVE0233	VENEZIA	Compensorio San Daniele-Venezia	128,5	A3	1600
203	ASI	1	MVE0235	VENEZIA	Compensorio San Daniele-Venezia	50	A3	1600
204	ASI	1	MVE0236	VENEZIA	Compensorio San Daniele-Venezia	50	A3	1600
205	ASI	1	MVE0241	VENEZIA	Compensorio San Daniele-Venezia	55,5	A3	1600
206	ASI	1	MVE0242	VENEZIA	Compensorio San Daniele-Venezia	90	A3	1600
207	ASI	1	MVE0243	VENEZIA	Compensorio San Daniele-Venezia	74	A3	1600
208	ASI	1	MVE0244	VENEZIA	Compensorio San Daniele-Venezia	75	A3	1600
209	ASI	1	MVE0245	VENEZIA	Compensorio San Daniele-Venezia	94,5	A3	1600
210	ASI	1	MVE0246	VENEZIA	Compensorio San Daniele-Venezia	92	A3	1600
211	ASI	1	MVE0247	VENEZIA	Compensorio San Daniele-Venezia	73	A3	1600
212	ASI	1	MVE0248	VENEZIA	Compensorio San Daniele-Venezia	148	A3	1600
213	ASI	1	MVE0249	VENEZIA	Compensorio San Daniele-Venezia	133	A3	1600
214	ASI	1	MVE0250	VENEZIA	Compensorio San Daniele-Venezia	133	A3	1600
215	ASI	1	MVE0251	VENEZIA	Compensorio San Daniele-Venezia	147	A3	1600
216	ASI	1	MVE0252	VENEZIA	Compensorio San Daniele-Venezia	144,5	A3	1600
217	ASI	1	MVE0253	VENEZIA	Compensorio San Daniele-Venezia	134	A3	1600
218	ASI	1	MVE0255	VENEZIA	Compensorio San Daniele-Venezia	66	A3	1600
219	ASI	1	MVE0256	VENEZIA	Compensorio San Daniele-Venezia	70	A3	1600
220	ASI	1	MVE0257	VENEZIA	Soggiorno Marino S. Nicolò Lido	75	A3	1900
221	ASGC	1	MVE1003	VENEZIA	Segnalam. Maritt. Lido		A3	
222	ASGC	1	MVE1004	VENEZIA	Segnalam. Maritt. Lido		A3	
223	ASGC	1	MVE1006	VENEZIA	Segnalam. Maritt. Lido		A3	
224	ASGC	1	MVE1007	Malamocco (VE)	Segnalam. Maritt. La Rocchetta (VE)	105	A3	
225	ASGC	1	MVE1008	Malamocco (VE)	Segnalam. Maritt. (Fabbr. - La Rocchetta)		A3	
226	ASGC	1	MVE1009	Malamocco (VE)	Segnalam. Maritt. (Fabbr. - La Rocchetta)	105	A3	
227	ASGC	1	MVE1015	Chioggia (VE)	Segnalam. Maritt. Chioggia (San Felice)		A3	

ALLOGGI DI SERVIZIO

“UTENTI CON TITOLO”

Annesso 1

Marina Militare

MARIDIPART LA SPEZIA

COMANDO: MARIDIPART LA SPEZIA

ALLOGGI DI SERVIZIO

UTENTI CON TITOLO - N°386

Annesso 1

n°	classif.	status	codice alloggi	località	indirizzo	mq.	cat. catasto	anno costruz
1	ASIR	1	MSP0001	LA SPEZIA	VIA CHIODO,25 Pal. AMMIRAGLIATO	360	A/3	1945
2	ASI	1	MSP0004	LA SPEZIA	VIA CHIODO,25 Pal. AMMIRAGLIATO	168,5	A/3	1945
3	ASI	1	MSP0005	LA SPEZIA	VIA CHIODO,25 Pal. AMMIRAGLIATO	183	A/3	1945
4	ASI	1	MSP0007	LA SPEZIA	VIA CHIODO,25 Pal. AMMIRAGLIATO	115	A/3	1945
5	ASI	1	MSP0008	LA SPEZIA	VIA CHIODO,25 Pal. AMMIRAGLIATO	135	A/3	1945
6	ASI	1	MSP0009	LA SPEZIA	VIA CHIODO,25 Pal. AMMIRAGLIATO	157	A/3	1945
7	ASI	1	MSP0010	LA SPEZIA	VIALE ITALIA,2PALAZZINA REVEL	80	A/3	1978
8	ASI	1	MSP0012	LA SPEZIA	VIALE ITALIA,2 PALAZZINA REVEL	92,5	A/3	1978
9	ASI	1	MSP0013	LA SPEZIA	VIALE ITALIA,2 PALAZZINA REVEL	80	A/3	1978
10	ASI	1	MSP0014	LA SPEZIA	VIALE ITALIA,2 PALAZZINA REVEL	80	A/3	1978
11	ASI	1	MSP0015	LA SPEZIA	VIALE ITALIA,2 PALAZZINA REVEL	92,5	A/3	1978
12	ASI	1	MSP0016	LA SPEZIA	VIALE ITALIA,2 PALAZZINA M/FARI	140,8	A/3	1950
13	ASI	1	MSP0017	LA SPEZIA	VIALE ITALIA,2 PALAZZINA M/FARI	140,8	A/3	1950
14	ASI	1	MSP0018	LA SPEZIA	VIALE ITALIA,2 PALAZZINA M/FARI	140,8	A/3	1950
15	ASI	1	MSP0020	LA SPEZIA	VIA GRAMSCI,200	160	A/3	1945
16	ASI	1	MSP0021	LA SPEZIA	VIA GRAMSCI,200	100	A/3	1945
17	ASI	1	MSP0023	LA SPEZIA	PIAZZA D'ARMI,2	115	A/3	1950
18	ASI	1	MSP0025	LA SPEZIA	VIALE FIESCHI,14	126,25	A/3	1945
19	ASI	1	MSP0026	LA SPEZIA	VIALE FIESCHI,14	126,25	A/3	1945
20	ASI	1	MSP0027	LA SPEZIA	VIALE FIESCHI,18	105	A/3	1945
21	ASI	1	MSP0029	LA SPEZIA	VIALE FIESCHI,22	111	A/3	1945
22	ASI	1	MSP0030	LA SPEZIA	VIALE FIESCHI,32	97,5	A/3	1945
23	ASI	1	MSP0031	LA SPEZIA	VIALE AMENDOLA,2	130	A/3	1945
24	ASI	1	MSP0032	LA SPEZIA	VIALE AMENDOLA,2	90	A/3	1945
25	ASI	1	MSP0033	LA SPEZIA	VIALE AMENDOLA,2	140	A/3	1945
26	ASI	1	MSP0034	LA SPEZIA	VIALE AMENDOLA,2	150	A/3	1945
27	ASI	1	MSP0035	LA SPEZIA	VIA PAGLIARI N° 20	125,25	A/3	1945
28	ASI	1	MSP0036	LA SPEZIA	VIALE SAN BARTOLOMEO 113	110	A/3	1950
29	ASI	1	MSP0037	Portovenere (SP)	VIA LIBERTA',1	66	A/3	1945
30	ASI	1	MSP0039	Portovenere (SP)	VIA LIBERTA',1	165	A/3	1945
31	ASI	1	MSP0040	Portovenere (SP)	VIA LIBERTA',1	165	A/3	1945
32	ASI	1	MSP0042	Portovenere (SP)	VIA LIBERTA',1	330	A/3	1945
33	ASI	1	MSP0043	Portovenere (SP)	VIA LIBERTA',1	77	A/3	1945
34	ASI	1	MSP0044	Portovenere (SP)	VIA LIBERTA',1	120	A/3	1945
35	ASI	1	MSP0045	LA SPEZIA	PIAZZA D'ARMI,15	103,5	A/3	1970
36	ASI	1	MSP0046	LA SPEZIA	PIAZZA D'ARMI,15	84,5	A/3	1970
37	ASI	1	MSP0047	LA SPEZIA	PIAZZA D'ARMI,15	60,5	A/3	1970
38	ASI	1	MSP0048	LA SPEZIA	PIAZZA D'ARMI,15	103,5	A/3	1970
39	ASI	1	MSP0049	LA SPEZIA	PIAZZA D'ARMI,15	84,5	A/3	1970
40	ASI	1	MSP0050	LA SPEZIA	PIAZZA D'ARMI,15	60,5	A/3	1970
41	ASI	1	MSP0051	LA SPEZIA	VIALE SAN BARTOLOMEO,805	90	A/3	1950
42	ASI	1	MSP0052	LA SPEZIA	VIALE SAN BARTOLOMEO,805	90	A/3	1950
43	ASI	1	MSP0053	LA SPEZIA	VIALE SAN BARTOLOMEO,819	172	A/3	1950
44	ASI	1	MSP0055	LA SPEZIA	VIALE SAN BARTOLOMEO,821	85	A/3	1950
45	ASI	1	MSP0059	LA SPEZIA	VIALE SAN BARTOLOMEO,396	90	A/3	1950
46	ASI	1	MSP0060	LA SPEZIA	VIALE SAN BARTOLOMEO,396	130	A/3	1950
47	ASI	1	MSP0061	LA SPEZIA	VIALE SAN BARTOLOMEO,396	124	A/3	1950
48	ASI	1	MSP0062	LA SPEZIA	VIALE SAN BARTOLOMEO,396	90	A/3	1950
49	ASI	1	MSP0063	LA SPEZIA	VIALE SAN BARTOLOMEO,396	130	A/3	1950
50	ASI	1	MSP0081	Sarzana (SP)	VIA GHIARETTOLO	120	A/3	1970
51	ASI	1	MSP0082	LA SPEZIA	VIALE AMENDOLA,2	144	A/3	1945
52	ASI	1	MSP0083	Sarzana (SP)	VIA GHIARETTOLO	125	A/3	1970
53	ASI	1	MSP0084	Sarzana (SP)	VIA GHIARETTOLO	125	A/3	1970
54	ASI	1	MSP0085	Sarzana (SP)	VIA GHIARETTOLO	125	A/3	1970

n°	classif.	status	codice alloggi	località	indirizzo	mq	cat. catasto	anno costruz
55	ASI	1	MSP0086	Sarzana (SP)	VIA GHIARETTOLO	125	A/3	1970
56	ASI	1	MSP0087	Sarzana (SP)	VIA GHIARETTOLO	117	A/3	1970
57	ASI	1	MSP0088	Sarzana (SP)	VIA GHIARETTOLO	117	A/3	1970
58	ASI	1	MSP0091	Sarzana (SP)	VIA GHIARETTOLO	117	A/3	1970
59	ASI	1	MSP0095	LA SPEZIA	VIALE FIESCHI,51	100	A/3	1945
60	ASI	1	MSP0097	Portovenere (SP)	VIA LIBERTA',1	141	A/3	1945
61	ASI	1	MSP0099	Portovenere (SP)	VIA LIBERTA',1	53,9	A/3	1945
62	ASI	1	MSP0101	Portovenere (SP)	VIA LIBERTA',1	106	A/3	1945
63	ASI	1	MSP0102	Portovenere (SP)	VIA LIBERTA',1	82	A/3	1945
64	ASI	1	MSP0105	Isola Plamaria (SP)	PIAZZA TERRIZZO,10	72	A/3	1945
65	ASGC	1	MSP0106	Isola Plamaria (SP)	VIA SEMAFORO,10	95	A/3	1965
66	ASI	1	MSP0107	LA SPEZIA	VIA VALDILOCCHI	95	A/3	1984
67	ASI	1	MSP0108	LA SPEZIA	VIALE SAN BARTOLOMEO,801	77	A/3	1950
68	ASI	1	MSP0110	LA SPEZIA	VIALE SAN BARTOLOMEO,801	77	A/3	1950
69	ASI	1	MSP0111	LA SPEZIA	VIA PAGLIARI,24	76,3	A/3	1950
70	ASI	1	MSP0118	LA SPEZIA	VIALE SAN BARTOLOMEO,400	55	A/3	1950
71	ASI	1	MSP0119	LA SPEZIA	VIALE SAN BARTOLOMEO,400	71	A/3	1950
72	ASI	1	MSP0120	LA SPEZIA	VIALE SAN BARTOLOMEO,400	105	A/3	1950
73	ASI	1	MSP0121	LA SPEZIA	VIALE SAN BARTOLOMEO,400	105	A/3	1950
74	ASI	1	MSP0123	LA SPEZIA	VIALE SAN BARTOLOMEO,400	105	A/3	1950
75	ASI	1	MSP0128	LA SPEZIA	VIALE ITALIA,2	71,5	A/3	1950
76	ASI	1	MSP0130	LA SPEZIA	VIALE ITALIA,2	140,8	A/3	1950
77	ASI	1	MSP0131	LA SPEZIA	PIAZZA D'ARMI,2	115	A/3	1950
78	ASI	1	MSP0132	LA SPEZIA	PIAZZA D'ARMI,2	115	A/3	1950
79	ASI	1	MSP0133	LA SPEZIA	PIAZZA D'ARMI,2	115	A/3	1950
80	ASI	1	MSP0134	LA SPEZIA	PIAZZA D'ARMI,2	115	A/3	1950
81	ASI	1	MSP0135	LA SPEZIA	VIALE FIESCHI,32	68	A/3	1995
82	ASGC	1	MSP0137	LA SPEZIA	VIALE FIESCHI,22	132	A/3	1955
83	ASI	1	MSP0139	LA SPEZIA	VIA ZARA,3	115	A/3	1945
84	ASI	1	MSP0141	LA SPEZIA	VIA N.SAURO,64	80	A/3	1945
85	ASI	1	MSP0143	Portovenere (SP)	VIA LIBERTA',1	152	A/3	1945
86	ASI	1	MSP0146	Portovenere (SP)	VIA LIBERTA',1	92	A/3	1945
87	ASI	1	MSP0147	Portovenere (SP)	VIA LIBERTA',1	140	A/3	1945
88	ASI	1	MSP0148	Portovenere (SP)	VIA LIBERTA',1	105	A/3	1945
89	ASI	1	MSP0150	Portovenere (SP)	VIA LIBERTA',1	176	A/3	1945
90	ASI	1	MSP0151	Portovenere (SP)	VIA LIBERTA',1	205	A/3	1945
91	ASI	1	MSP0152	Portovenere (SP)	VIA LIBERTA',1	134	A/3	1945
92	ASI	1	MSP0155	Portovenere (SP)	SENO S.MARIA BALIPEDIO	125	A/3	1945
93	ASGC	1	MSP0156	Portovenere (SP)	SENO DELLA CASTAGNA	106	A/3	1945
94	ASI	1	MSP0157	Isola Plamaria (SP)	PIAZZA TERRIZZO,3	72	A/3	1945
95	ASI	1	MSP0163	LA SPEZIA	V.LE S.BARTOLOMEO,396	90	A/3	1950
96	AST	1	MSP0167	LA SPEZIA	V.LE S.BARTOLOMEO,400	110	A/3	1950
97	ASI	1	MSP0170	LA SPEZIA	V.LE S.BARTOLOMEO,400	120	A/3	1950
98	ASI	1	MSP0172	LA SPEZIA	V.LE S.BARTOLOMEO,400	109	A/3	1950
99	ASI	1	MSP0173	LA SPEZIA	V.LE S.BARTOLOMEO,400	110	A/3	1950
100	ASI	1	MSP0174	LA SPEZIA	V.LE S.BARTOLOMEO,400	150	A/3	1950
101	ASI	1	MSP0175	LA SPEZIA	V.LE S.BARTOLOMEO,400	112	A/3	1950
102	ASI	1	MSP0176	LA SPEZIA	V.LE S.BARTOLOMEO,400	100	A/3	1950
103	ASI	1	MSP0179	LA SPEZIA	V. UGO BOTTI N.68	75,5	A/3	1950
104	ASI	1	MSP0181	LA SPEZIA	V. UGO BOTTI N.68	85,5	A/3	1950
105	ASI	1	MSP0184	Lerici (SP)	MONTE ROCCHETTA	106,25	A/3	1945
106	ASGC	1	MSP0185	Lerici (SP)	MONTE ROCCHETTA	106,25	A/3	1945
107	ASI	1	MSP0188	LA SPEZIA	V.LE AMENDOLA,2	190	A/3	1945
108	ASGC	1	MSP0190	LA SPEZIA	VIA DEI PIOPPI, 16	125	A/3	1980
109	ASGC	1	MSP0191	LA SPEZIA	V.LE FIESCHI, 21	72	A/3	1945
110	ASI	1	MSP0193	LA SPEZIA	VIA DELLA MARINA - CADIMARE	117	A/3	1978
111	ASGC	1	MSP0194	LA SPEZIA	VIA DELLA MARINA - CADIMARE	117	A/3	1978
112	ASGC	1	MSP0195	LA SPEZIA	VIA DELLA MARINA - CADIMARE	117	A/3	1978
113	ASGC	1	MSP0196	LA SPEZIA	VIA DELLA MARINA - CADIMARE	117	A/3	1978
114	ASGC	1	MSP0197	LA SPEZIA	VIA DELLA MARINA - CADIMARE	117	A/3	1978
115	ASGC	1	MSP0198	LA SPEZIA	VIA DELLA MARINA - CADIMARE	117	A/3	1978

n°	classif.	status	codice alloggi	località	indirizzo	mq.	cat. catasto	anno costruz
116	ASI	1	MSP0199	LA SPEZIA	VIA DEI PIOPPI, 16	116,25	A/3	1980
117	ASI	1	MSP0203	LA SPEZIA	VIA DEI PIOPPI, 16	116,25	A/3	1980
118	ASI	1	MSP0204	LA SPEZIA	VIA DEI PIOPPI, 16	116,25	A/3	1980
119	ASI	1	MSP0205	LA SPEZIA	VIA DEI PIOPPI, 16	116,25	A/3	1980
120	ASI	1	MSP0207	LA SPEZIA	VIA DEI PIOPPI, 16	116,25	A/3	1980
121	ASI	1	MSP0208	LA SPEZIA	VIA DEI PIOPPI, 16	116,25	A/3	1980
122	ASI	1	MSP0209	LA SPEZIA	VIA DEI PIOPPI, 16	116,25	A/3	1980
123	ASI	1	MSP0211	LA SPEZIA	VIA DEI PIOPPI, 16	116,25	A/3	1980
124	ASI	1	MSP0212	LA SPEZIA	VIA DEI PIOPPI, 16	116,25	A/3	1980
125	ASI	1	MSP0213	LA SPEZIA	VIA DEI PIOPPI, 16	116,25	A/3	1980
126	ASI	1	MSP0214	LA SPEZIA	VIA DEI PIOPPI, 16	116,25	A/3	1980
127	ASI	1	MSP0216	LA SPEZIA	VIA DEI PIOPPI, 16	116,25	A/3	1980
128	ASI	1	MSP0217	LA SPEZIA	P.ZZA D'ARMI, 15	82	A/3	1970
129	ASI	1	MSP0218	LA SPEZIA	P.ZZA D'ARMI, 15	95	A/3	1970
130	ASI	1	MSP0219	LA SPEZIA	VIA XV GIUGNO, 25	99,5	A/3	1984
131	ASI	1	MSP0221	LA SPEZIA	VIA XV GIUGNO, 25	99,5	A/3	1984
132	ASI	1	MSP0222	LA SPEZIA	VIA XV GIUGNO, 25	99,5	A/3	1984
133	ASI	1	MSP0224	LA SPEZIA	VIA XV GIUGNO, 25	99,5	A/3	1984
134	ASI	1	MSP0225	LA SPEZIA	VIA XV GIUGNO, 25	99,5	A/3	1984
135	ASI	1	MSP0226	LA SPEZIA	VIA XV GIUGNO, 25	99,5	A/3	1984
136	ASI	1	MSP0227	LA SPEZIA	VIA XV GIUGNO, 25	99,5	A/3	1984
137	ASI	1	MSP0229	LA SPEZIA	VIA XV GIUGNO, 25	99,5	A/3	1984
138	ASI	1	MSP0230	LA SPEZIA	VIA XV GIUGNO, 25	99,5	A/3	1984
139	ASI	1	MSP0234	LA SPEZIA	VIA XV GIUGNO, 27	99,5	A/3	1984
140	ASI	1	MSP0235	LA SPEZIA	VIA XV GIUGNO, 27	99,5	A/3	1984
141	ASI	1	MSP0236	LA SPEZIA	VIA XV GIUGNO, 27	99,5	A/3	1984
142	ASI	1	MSP0239	LA SPEZIA	VIA XV GIUGNO, 27	99,5	A/3	1984
143	ASI	1	MSP0241	LA SPEZIA	VIA XV GIUGNO, 27	99,5	A/3	1984
144	ASI	1	MSP0242	LA SPEZIA	VIA XV GIUGNO, 27	99,5	A/3	1986
145	ASI	1	MSP0243	LA SPEZIA	VIA XV GIUGNO, 37	94,75	A/3	1986
146	ASI	1	MSP0245	LA SPEZIA	VIA XV GIUGNO, 37	94,75	A/3	1986
147	ASI	1	MSP0246	LA SPEZIA	VIA XV GIUGNO, 37	94,75	A/3	1986
148	ASI	1	MSP0247	LA SPEZIA	VIA XV GIUGNO, 37	94,75	A/3	1986
149	ASI	1	MSP0248	LA SPEZIA	VIA XV GIUGNO, 37	94,75	A/3	1986
150	ASI	1	MSP0249	LA SPEZIA	VIA XV GIUGNO, 37	94,75	A/3	1986
151	ASI	1	MSP0250	LA SPEZIA	VIA XV GIUGNO, 37	94,75	A/3	1986
152	ASI	1	MSP0251	LA SPEZIA	VIA XV GIUGNO, 37	94,75	A/3	1986
153	ASI	1	MSP0252	LA SPEZIA	VIA XV GIUGNO, 37	94,75	A/3	1986
154	ASI	1	MSP0253	LA SPEZIA	VIA XV GIUGNO, 37	94,75	A/3	1986
155	ASI	1	MSP0255	LA SPEZIA	VIA XV GIUGNO, 37	94,75	A/3	1986
156	ASI	1	MSP0257	LA SPEZIA	VIA XV GIUGNO, 37	94,75	A/3	1986
157	ASI	1	MSP0258	LA SPEZIA	VIA XV GIUGNO, 37	94,75	A/3	1986
158	ASI	1	MSP0259	LA SPEZIA	VIA XV GIUGNO, 37	94,75	A/3	1986
159	ASI	1	MSP0260	LA SPEZIA	VIA XV GIUGNO, 37	94,75	A/3	1945
160	ASI	1	MSP0261	LA SPEZIA	VIA XV GIUGNO 41/A	105	A/3	1989
161	ASI	1	MSP0262	LA SPEZIA	VIA XV GIUGNO 41/A	107	A/3	1989
162	ASI	1	MSP0264	LA SPEZIA	VIA XV GIUGNO 41/A	105	A/3	1989
163	ASI	1	MSP0265	LA SPEZIA	VIA XV GIUGNO 41/A	107	A/3	1989
164	ASI	1	MSP0267	LA SPEZIA	VIA XV GIUGNO 41/A	105	A/3	1989
165	ASI	1	MSP0268	LA SPEZIA	VIA XV GIUGNO 41/A	107	A/3	1989
166	ASI	1	MSP0269	LA SPEZIA	VIA XV GIUGNO 41/A	106	A/3	1989
167	ASI	1	MSP0270	LA SPEZIA	VIA XV GIUGNO 41/A	105	A/3	1989
168	ASI	1	MSP0274	LA SPEZIA	VIA XV GIUGNO 41/A	107	A/3	1989
169	ASI	1	MSP0276	LA SPEZIA	VIA XV GIUGNO 41/A	105	A/3	1989
170	ASI	1	MSP0277	LA SPEZIA	VIA XV GIUGNO 41/A	107	A/3	1989
171	ASI	1	MSP0280	LA SPEZIA	VIA XV GIUGNO 41/B	107	A/3	1989
172	ASI	1	MSP0283	LA SPEZIA	VIA XV GIUGNO 41/B	107	A/3	1989
173	ASI	1	MSP0285	LA SPEZIA	VIA XV GIUGNO 41/B	105	A/3	1989
174	ASI	1	MSP0287	LA SPEZIA	VIA XV GIUGNO 41/B	98	A/3	1989
175	ASI	1	MSP0288	LA SPEZIA	VIA XV GIUGNO 41/B	98	A/3	1989
176	ASI	1	MSP0289	LA SPEZIA	VIA XV GIUGNO 41/B	98	A/3	1989

n°	classif.	status	codice alloggi	località	indirizzo	mq.	cat. catasto	anno costruz
177	ASI	1	MSP0290	LA SPEZIA	VIA XV GIUGNO 41/B	98	A/3	1989
178	ASI	1	MSP0291	LA SPEZIA	VIA XV GIUGNO 41/B	98	A/3	1989
179	ASI	1	MSP0292	LA SPEZIA	VIA XV GIUGNO 41/B	98	A/3	1989
180	ASI	1	MSP0293	LA SPEZIA	VIA XV GIUGNO 41/B	98	A/3	1989
181	ASI	1	MSP0294	LA SPEZIA	VIA XV GIUGNO 41/B	98	A/3	1989
182	ASI	1	MSP0295	LA SPEZIA	VIA XV GIUGNO 41/B	98	A/3	1989
183	ASI	1	MSP0297	Bolano (SP)	EX STAZIONE RT N.33	98	A/3	1991
184	ASGC	1	MSP0298	Bolano (SP)	EX STAZIONE RT N.33	98	A/3	1991
185	ASI	1	MSP0301	Bolano (SP)	EX STAZIONE RT N.33	98	A/3	1991
186	ASI	1	MSP0302	Bolano (SP)	EX STAZIONE RT N.33	98	A/3	1991
187	ASI	1	MSP0304	Bolano (SP)	EX STAZIONE RT N.35	98	A/3	1991
188	ASI	1	MSP0305	Bolano (SP)	EX STAZIONE RT N.35	98	A/3	1991
189	ASI	1	MSP0307	Bolano (SP)	EX STAZIONE RT N.35	98	A/3	1991
190	ASI	1	MSP0308	Bolano (SP)	EX STAZIONE RT N.35	98	A/3	1991
191	ASI	1	MSP0310	Bolano (SP)	EX STAZIONE RT N.37	98	A/3	1991
192	ASI	1	MSP0311	Bolano (SP)	EX STAZIONE RT N.37	98	A/3	1991
193	ASI	1	MSP0312	Bolano (SP)	EX STAZIONE RT N.37	98	A/3	1991
194	ASI	1	MSP0313	Bolano (SP)	EX STAZIONE RT N.37	98	A/3	1991
195	ASI	1	MSP0314	Bolano (SP)	EX STAZIONE RT N.37	98	A/3	1991
196	ASI	1	MSP0315	Bolano (SP)	EX STAZIONE RT N.39	98	A/3	1991
197	ASI	1	MSP0316	Bolano (SP)	EX STAZIONE RT N.39	98	A/3	1991
198	ASI	1	MSP0317	Bolano (SP)	EX STAZIONE RT N.39	98	A/3	1991
199	ASI	1	MSP0319	Bolano (SP)	EX STAZIONE RT N.39	98	A/3	1991
200	ASI	1	MSP0320	Bolano (SP)	EX STAZIONE RT N.39	98	A/3	1991
201	ASI	1	MSP0321	Bolano (SP)	EX STAZIONE RT N.41	98	A/3	1991
202	ASI	1	MSP0322	Bolano (SP)	EX STAZIONE RT N.41	98	A/3	1991
203	ASI	1	MSP0323	Bolano (SP)	EX STAZIONE RT N.41	98	A/3	1991
204	ASI	1	MSP0324	Bolano (SP)	EX STAZIONE RT N.41	98	A/3	1991
205	ASI	1	MSP0325	Bolano (SP)	EX STAZIONE RT N.41	98	A/3	1991
206	ASI	1	MSP0326	Bolano (SP)	EX STAZIONE RT N.43	98	A/3	1991
207	ASI	1	MSP0327	Bolano (SP)	EX STAZIONE RT N.43	98	A/3	1991
208	ASI	1	MSP0329	Bolano (SP)	EX STAZIONE RT N.43	98	A/3	1991
209	ASI	1	MSP0330	Bolano (SP)	EX STAZIONE RT N.43	98	A/3	1991
210	ASI	1	MSP0331	Bolano (SP)	EX STAZIONE RT N.43	98	A/3	1991
211	ASI	1	MSP0332	Bolano (SP)	EX STAZIONE RT N.45	98	A/3	1991
212	ASI	1	MSP0333	Bolano (SP)	EX STAZIONE RT N.45	98	A/3	1991
213	ASI	1	MSP0334	Bolano (SP)	EX STAZIONE RT N.45	98	A/3	1991
214	ASI	1	MSP0335	Bolano (SP)	EX STAZIONE RT N.45	98	A/3	1991
215	ASI	1	MSP0336	Bolano (SP)	EX STAZIONE RT N.45	98	A/3	1991
216	ASI	1	MSP0337	Bolano (SP)	EX STAZIONE RT N.45	98	A/3	1991
217	ASI	1	MSP0338	Bolano (SP)	EX STAZIONE RT N.45	98	A/3	1991
218	ASI	1	MSP0339	Bolano (SP)	EX STAZIONE RT N.47	98	A/3	1991
219	ASI	1	MSP0340	Bolano (SP)	EX STAZIONE RT N.47	98	A/3	1991
220	ASI	1	MSP0341	Bolano (SP)	EX STAZIONE RT N.47	98	A/3	1991
221	ASI	1	MSP0342	Bolano (SP)	EX STAZIONE RT N.47	98	A/3	1991
222	ASI	1	MSP0344	Bolano (SP)	EX STAZIONE RT N.47	98	A/3	1991
223	ASI	1	MSP0345	Portovenere (SP)	VIA LIBERTA' N°1 - ZONA ORTI	93,33	A/3	1995
224	ASI	1	MSP0346	Portovenere (SP)	VIA LIBERTA' N°1 - ZONA ORTI	93,33	A/3	1995
225	ASI	1	MSP0347	Portovenere (SP)	VIA LIBERTA' N°1 - ZONA ORTI	93,33	A/3	1995
226	ASI	1	MSP0348	Portovenere (SP)	VIA LIBERTA' N°1 - ZONA ORTI	93,33	A/3	1995
227	ASI	1	MSP0351	Portovenere (SP)	VIA LIBERTA' N°1 - ZONA ORTI	93,33	A/3	1995
228	ASI	1	MSP0352	Portovenere (SP)	VIA LIBERTA' N°1 - ZONA ORTI	93,33	A/3	1995
229	ASI	1	MSP0353	Portovenere (SP)	VIA LIBERTA' N°1 - ZONA ORTI	55	A/3	1995
230	ASIR	1	MLI0001	LIVORNO	V.le Italia, n° 72, Compr. Marinaccad-Pal. Comando	299	A/2	1945
231	ASI	1	MLI0002	LIVORNO	V.le Italia, n° 72, Compr. Marinaccad-Pal. Comando	194,69	A/2	1945
232	ASI	1	MLI0005	LIVORNO	V.le Italia, n° 72, Compr. Marinaccad-S.Leopoldo Basso	116	A/2	1956
233	ASI	1	MLI0006	LIVORNO	V.le Italia, n° 72, Compr. Marinaccad-S.Leopoldo Basso	93	A/2	1956
234	ASI	1	MLI0009	LIVORNO	V.le Italia, n° 72, Compr. Marinaccad-S.Leopoldo Basso	144	A/2	1956
235	ASI	1	MLI0010	LIVORNO	V.le Italia, n° 72, Compr. Marinaccad-S.Leopoldo Basso	166	A/2	1956
236	ASI	1	MLI0011	LIVORNO	V.le Italia, n° 72, Compr. Marinaccad-S.Leopoldo Basso	144	A/2	1956
237	ASI	1	MLI0015	LIVORNO	V.le Italia, n° 72, Compr. Marinaccad-S.Leopoldo Basso	104,5	A/2	1956

n°	classif.	status	codice alloggi	località	indirizzo	mq.	cat. catasto	anno costruz
238	ASI	1	MLI0016	LIVORNO	V.le Italia, n° 72, Compr. Marinaccad-S.Leopoldo Basso	68,75	A/2	1956
239	ASI	1	MLI0017	LIVORNO	V.le Italia, n° 72, Compr. Marinaccad-S.Leopoldo Basso	59,34	A/2	1956
240	ASI	1	MLI0018	LIVORNO	Via S.Jacopo in Acquaviva, n° 117 - Villa Torrini	129,75	A/2	1985
241	ASI	1	MLI0019	LIVORNO	Via S.Jacopo in Acquaviva, n° 117 - Villa Torrini	102	A/2	1985
242	ASI	1	MLI0020	LIVORNO	Via S.Jacopo in Acquaviva, n° 117 - Villa Torrini	129,75	A/2	1985
243	ASI	1	MLI0021	LIVORNO	Via S.Jacopo in Acquaviva, n° 117 - Villa Torrini	106,25	A/2	1985
244	ASI	1	MLI0022	LIVORNO	Via S.Jacopo in Acquaviva, n° 117 - Villa Torrini	99,75	A/2	1985
245	ASI	1	MLI0023	LIVORNO	Via S.Jacopo in Acquaviva, n° 117 - Villa Torrini	99,75	A/2	1985
246	ASI	1	MLI0024	LIVORNO	Via S.Jacopo in Acquaviva, n° 117 - Villa Torrini	76,25	A/2	1985
247	ASI	1	MLI0025	LIVORNO	Campo Sportivo Marinaccad - Campo sportivo	76	A/3	1960
248	ASI	1	MLI0026	LIVORNO	Campo Sportivo Marinaccad - Campo sportivo	64,4	A/3	1960
249	ASI	1	MLI0028	LIVORNO	Via Goito, n° 108 - Palazzina I.G.M.	112	A/2	1954
250	ASI	1	MLI0029	LIVORNO	Via Goito, n° 108 - Palazzina I.G.M.	92,81	A/2	1954
251	ASI	1	MLI0030	LIVORNO	Via Goito, n° 108 - Palazzina I.G.M.	119,38	A/2	1954
252	ASI	1	MLI0035	LIVORNO	Via Goito, n° 108 - Palazzina I.G.M.	80,75	A/2	1954
253	ASI	1	MLI0036	LIVORNO	Via Goito, n° 108 - Palazzina I.G.M.	115,06	A/2	1954
254	ASI	1	MLI0038	LIVORNO	Via S.Jacopo in Acquaviva, n° 139 - Pal. Bisagno	141,5	A/2	1962
255	ASI	1	MLI0039	LIVORNO	Via S.Jacopo in Acquaviva, n° 139 - Pal. Bisagno	141,5	A/2	1962
256	ASI	1	MLI0040	LIVORNO	Via S.Jacopo in Acquaviva, n° 139 - Pal. Bisagno	141,5	A/2	1962
257	ASI	1	MLI0041	LIVORNO	Via S.Jacopo in Acquaviva, n° 139 - Pal. Bisagno	141,5	A/2	1962
258	ASI	1	MLI0042	LIVORNO	Via S.Jacopo in Acquaviva, n° 139 - Pal. Bisagno	141,5	A/2	1962
259	ASI	1	MLI0043	LIVORNO	Via S.Jacopo in Acquaviva, n° 139 - Pal. Bisagno	141,75	A/2	1962
260	ASI	1	MLI0044	LIVORNO	Via S.Jacopo in Acquaviva, n° 139 - Pal. Bisagno	125,9	A/2	1962
261	ASI	1	MLI0045	LIVORNO	Via S.Jacopo in Acquaviva, n° 139 - Pal. Bisagno	142	A/2	1962
262	ASGC	1	MLI0047	LIVORNO	Via Goito, n° 108 - Pal. I.G.M. (dependance)	69	A/2	1954
263	ASI	1	MLI0048	LIVORNO	V.le Italia, n° 72, Compr. Marinaccad-S.Leopoldo Alto	206,25	A/2	1963
264	ASI	1	MLI0049	LIVORNO	V.le Italia, n° 72, Compr. Marinaccad-S.Leopoldo Alto	181,75	A/2	1963
265	ASI	1	MLI0050	LIVORNO	V.le Italia, n° 72, Compr. Marinaccad-S.Leopoldo Alto	181,75	A/2	1963
266	ASI	1	MLI0051	LIVORNO	V.le Italia, n° 72, Compr. Marinaccad-S.Leopoldo Alto	206,25	A/2	1963
267	ASI	1	MLI0052	LIVORNO	V.le Italia, n° 72, Compr. Marinaccad-S.Leopoldo Alto	127	A/2	1963
268	ASI	1	MLI0053	LIVORNO	V.le Italia, n° 72, Compr. Marinaccad-S.Leopoldo Alto	114,96	A/2	1963
269	ASI	1	MLI0055	LIVORNO	V.le Italia, n° 72, Compr. Marinaccad-S.Leopoldo Alto	144	A/2	1963
270	ASI	1	MLI0056	LIVORNO	Via B.Orlandi, n° 12 - Pal. Pedretti	100,5	A/2	1975
271	ASI	1	MLI0057	LIVORNO	Via B.Orlandi, n° 12 - Pal. Pedretti	101,5	A/2	1975
272	ASI	1	MLI0058	LIVORNO	Via B.Orlandi, n° 12 - Pal. Pedretti	101,5	A/2	1975
273	ASI	1	MLI0059	LIVORNO	Via B.Orlandi, n° 12 - Pal. Pedretti	101,5	A/2	1975
274	ASI	1	MLI0061	LIVORNO	Via B.Orlandi, n° 12 - Pal. Pedretti	101	A/2	1975
275	ASI	1	MLI0062	LIVORNO	Via B.Orlandi, n° 12 - Pal. Pedretti	91,63	A/2	1975
276	ASI	1	MLI0063	LIVORNO	Via B.Orlandi, n° 12 - Pal. Pedretti	102,25	A/2	1975
277	ASI	1	MLI0064	LIVORNO	Via B.Orlandi, n° 12 - Pal. Pedretti	101	A/2	1975
278	ASI	1	MLI0065	LIVORNO	Via B.Orlandi, n° 12 - Pal. Pedretti	101	A/2	1975
279	ASI	1	MLI0066	LIVORNO	Via B.Orlandi, n° 12 - Pal. Pedretti	100,5	A/2	1975
280	ASI	1	MLI0067	LIVORNO	Via B.Orlandi, n° 12 - Pal. Pedretti	100,5	A/2	1975
281	ASI	1	MLI0068	LIVORNO	Via B.Orlandi, n° 12 - Pal. Pedretti	100,5	A/2	1975
282	ASI	1	MLI0070	LIVORNO	Via B.Orlandi, n° 12 - Pal. Pedretti	100,5	A/2	1975
283	ASI	1	MLI0073	LIVORNO	Via B.Orlandi, n° 12 - Pal. Pedretti	100,5	A/2	1975
284	ASI	1	MLI0074	LIVORNO	Via B.Orlandi, n° 12 - Pal. Pedretti	101	A/2	1975
285	ASI	1	MLI0075	LIVORNO	Via B.Orlandi, n° 12 - Pal. Pedretti	101	A/2	1975
286	ASI	1	MLI0077	LIVORNO	Via B.Orlandi, n° 12 - Pal. Pedretti	101,5	A/2	1975
287	ASI	1	MLI0079	LIVORNO	Via B.Orlandi, n° 12 - Pal. Pedretti	101	A/2	1975
288	ASI	1	MLI0080	LIVORNO	Via B.Orlandi, n° 12 - Pal. Pedretti	101,5	A/2	1975
289	ASI	1	MLI0082	LIVORNO	Via B.Orlandi, n° 12 - Pal. Pedretti	91,63	A/2	1975
290	ASI	1	MLI0083	LIVORNO	Via B.Orlandi, n° 12 - Pal. Pedretti	102,13	A/2	1975
291	ASI	1	MLI0085	LIVORNO	Via Bandiere, n° 7 - Pal. NAVALGENARMI	155,5	A/2	1945
292	ASI	1	MLI0086	LIVORNO	Via Bandiere, n° 7 - Pal. NAVALGENARMI	90,1	A/2	1945
293	ASI	1	MLI0089	LIVORNO	Via S.Jacopo in Acquaviva, n° 141 - Pal. Giorgis	136,75	A/2	1977
294	ASI	1	MLI0090	LIVORNO	Via S.Jacopo in Acquaviva, n° 141 - Pal. Giorgis	141	A/2	1977
295	ASI	1	MLI0091	LIVORNO	Via S.Jacopo in Acquaviva, n° 141 - Pal. Giorgis	141	A/2	1977
296	ASI	1	MLI0092	LIVORNO	Via S.Jacopo in Acquaviva, n° 141 - Pal. Giorgis	141,5	A/2	1977
297	ASI	1	MLI0093	LIVORNO	Via S.Jacopo in Acquaviva, n° 141 - Pal. Giorgis	141,5	A/2	1977
298	ASI	1	MLI0095	LIVORNO	Via S.Jacopo in Acquaviva, n° 141 - Pal. Giorgis	141,5	A/2	1977

n°	classif.	status	codice alloggi	località	indirizzo	mq.	cat. catasto	anno costruz
299	ASI	1	MLI0096	LIVORNO	Via B.Orlandi, n° 8 - Pal. MARIGENIMIL	149,98	A/2	1985
300	ASI	1	MLI0097	LIVORNO	Via B.Orlandi, n° 8 - Pal. MARIGENIMIL	148,48	A/2	1985
301	ASI	1	MLI0098	LIVORNO	Via B.Orlandi, n° 8 - Pal. MARIGENIMIL	98,53	A/2	1985
302	ASI	1	MLI0102	LIVORNO	Viale Italia, 72	96,5	A/2	1890
303	ASGC	1	MLI0103	LIVORNO	FARO DI LIVORNO			
304	ASGC	1	MLI0104	LIVORNO	FARO DI LIVORNO			
305	ASGC	1	MLI0105	LIVORNO	FARO DI LIVORNO			
306	ASGC	1	MLI0106	LIVORNO	FARO DI LIVORNO			
307	ASGC	1	MLI0107	Portoferraio (LI)	FARO PORTOFERRAIO			
308	ASGC	1	MLI0108	Portoferraio (LI)	FARO PORTOFERRAIO			
309	ASGC	1	MLI0119	Capolivieri (LI)	FARO CAPOFOCARDO			
310	ASGC	1	MLI0110	P.Lividonia (LI)	PORTO S.STEFANO			
311	ASGC	1	MLI0111	P.Lividonia (LI)	PORTO S.STEFANO			
312	ASGC	1	MLI0112	LIVORNO	Via Goito, 108 - Pal. I.G.M.	69	A/2	1954
313	ASI	1	MMS0002	Filattiera (MS)	VIA CANTIERE,30	101	A/3	1950
314	ASI	1	MMS0003	Aulla (MS)	VIA FOLLA,41	114	A/3	1965
315	ASI	1	MMS0005	Aulla (MS)	VIA FOLLA,41	111,5	A/3	1965
316	ASI	1	MMS0008	Aulla (MS)	VALDORBOLA	100	A/3	1965
317	ASI	1	MMS0009	Aulla (MS)	VALDORBOLA	100	A/3	1965
318	ASI	1	MMS0010	Aulla (MS)	VALDORBOLA	100	A/3	1965
319	ASI	1	MMS0011	Aulla (MS)	VALDORBOLA	100	A/3	1965
320	ASI	1	MMS0013	Filattiera (MS)	VIA CANTIERE,20	90	A/3	1950
321	ASGC	1	MMS0016	Filattiera (MS)	VIA CANTIERE, 20	90	A/3	1950
322	ASI	1	MMS0017	Filattiera (MS)	VIA CANTIERE, 30	85	A/3	1950
323	ASGC	1	MMS0018	M. di Carrara (MS)	FARO PORTO DI M. di CARRARA			
324	ASGC	1	MMS0019	M. di Carrara (MS)	FARO PORTO DI M. di CARRARA			
325	ASGC	1	MMS0020	M. di Carrara (MS)	FOSSOLA	60	A/3	1945
326	ASI	1	MMS0021	Aulla (MS)	VIA BATTAGLINI E TOSO	95,2	A/3	1980
327	ASI	1	MMS0022	Aulla (MS)	VIA BATTAGLINI E TOSO	95,2	A/3	1980
328	ASI	1	MMS0028	Aulla (MS)	VIA MARTIRI DI VIA FANI	94	A/3	1978
329	ASI	1	MMS0029	Aulla (MS)	VIA MARTIRI DI VIA FANI	94	A/3	1978
330	ASI	1	MMS0032	Aulla (MS)	VIA MARTIRI DI VIA FANI	94	A/3	1978
331	ASI	1	MMS0033	Aulla (MS)	VIA TURATI,1	185	A/3	1945
332	ASI	1	MMS0034	Aulla (MS)	VIA TURATI,3	185	A/3	1945
333	ASI	1	MMS0035	Aulla (MS)	VIA TURATI,5	185	A/3	1945
334	ASI	1	MMS0036	Aulla (MS)	VIA TURATI,7	185	A/3	1945
335	ASI	1	MMS0040	Aulla (MS)	VIA TURATI,19	125	A/3	1945
336	ASI	1	MMS0041	Aulla (MS)	VIA TURATI,25	125	A/3	1945
337	ASI	1	MMS0042	Aulla (MS)	VIA TURATI,23	125	A/3	1945
338	ASI	1	MMS0043	Aulla (MS)	VIA TURATI,29	125	A/3	1945
339	ASI	1	MMS0044	Aulla (MS)	VIA TURATI,27	125	A/3	1945
340	ASI	1	MPI0002	S.Piero a Grado (PI)	Via della Bigattiera - CISAM Pal. "B"	216,74	A/2	1963
341	ASI	1	MPI0006	S.Piero a Grado (PI)	Via della Bigattiera - CISAM Pal. "C"	123,5	A/2	1963
342	ASI	1	MPI0010	S.Piero a Grado (PI)	Via della Bigattiera - CISAM Pal. "F"	125,63	A/2	1970
343	ASI	1	MPI0014	S.Piero a Grado (PI)	Via della Bigattiera - CISAM Pal. "F"	117,3	A/2	1970
344	ASI	1	MPI0015	S.Piero a Grado (PI)	Via della Bigattiera - CISAM Pal. "F"	117,3	A/2	1970
345	ASI	1	MPI0016	S.Piero a Grado (PI)	Via della Bigattiera - CISAM Pal. "F"	127,25	A/2	1970
346	ASI	1	MPI0017	S.Piero a Grado (PI)	Via della Bigattiera - CISAM Pal. "E"	130,5	A/2	1972
347	ASI	1	MPI0020	S.Piero a Grado (PI)	Via della Bigattiera - CISAM Pal. "E"	130	A/2	1972
348	ASI	1	MPI0022	S.Piero a Grado (PI)	Via della Bigattiera - CISAM Pal. "E"	130	A/2	1972
349	ASI	1	MPI0023	S.Piero a Grado (PI)	Via della Bigattiera - CISAM Pal. "D"	125,5	A/2	1972
350	ASI	1	MPI0027	S.Piero a Grado (PI)	Via della Bigattiera - CISAM Pal. "D"	129,25	A/2	1972
351	ASI	1	MPI0028	S.Piero a Grado (PI)	Via della Bigattiera - CISAM Pal. "D"	130	A/2	1972
352	ASGC	1	MPI0029	Tirrenia (PI)	Via della Bigattiera, n° 26 - Pal. MARISTAMETEO	124	A/2	1992
353	ASI	1	MPI0030	Tirrenia (PI)	Via della Bigattiera, n° 26 - Pal. MARISTAMETEO	108,71	A/2	1992
354	ASI	1	MPI0032	Tirrenia (PI)	Via della Bigattiera, n° 26 - Pal. MARISTAMETEO	107,89	A/2	1992
355	ASI	1	MPI0033	Tirrenia (PI)	Via della Bigattiera, n° 26 - Pal. MARISTAMETEO	107,89	A/2	1992
356	ASI	1	MGE0002	GENOVA	PASSO OSSERVATORIO,4	90	A/3	1950
357	ASI	1	MGE0007	GENOVA	V.le S.Bartolomeo Del Fossato 123/A	103,5	A/3	1965
358	ASI	1	MGE0010	GENOVA	PASSO OSSERVATORIO	110	A/3	1950
359	ASI	1	MGE0011	GENOVA	PASSO OSSERVATORIO	110	A/3	1950

n°	classif.	status	codice alloggi	località	indirizzo	mq.	cat. catasto	anno costruz
360	ASI	1	MGE0013	GENOVA	PASSO OSSERVATORIO	80	A/3	1950
361	ASI	1	MGE0015	GENOVA	C.SO A. SAFFI	111	A/3	1965
362	ASI	1	MGE0016	GENOVA	C.SO A. SAFFI	104,25	A/3	1965
363	ASI	1	MGE0017	GENOVA	C.SO A. SAFFI	111	A/3	1965
364	ASGC	1	MGE0018	GENOVA	FARO LANTERNA			
365	ASGC	1	MGE0019	GENOVA	FARO LANTERNA			
366	ASI	1	MGE0020	GENOVA	FARO LANTERNA	55	A/3	1950
367	ASGC	1	MGE0025	Portofino (GE)	PORTOFINO			
368	ASI	1	MGE0026	GENOVA	C.SO ITALIA 3/A	75	A/3	1950
369	ASI	1	MGE0027	GENOVA	C.SO ITALIA 3/A	108	A/3	1950
370	ASI	1	MGE0028	GENOVA	CORSO ITALIA	75	A/3	1950
371	ASI	1	MGE0030	GENOVA	CORSO ITALIA	66	A/3	1950
372	ASI	1	MGE0033	GENOVA	C.SO ITALIA - PUNTA VAGNO	84	A/3	1997
373	ASI	1	MGE0034	GENOVA	C.SO ITALIA - PUNTA VAGNO	98	A/3	1997
374	ASI	1	MFI0003	Sesto Fiorent. (FI)	Via G.Donizetti, n° 171- Pal. Sesto Fiorentino	120,13	A/2	1988
375	ASGC	1	MGR0003	Isola del Giglio (GR)	ISOLA DEL GIGLIO			
376	ASGC	1	MGR0004	Porto Ercole (GR)	FARO DI PORTO ERCOLE			
377	ASGC	1	MGR0005	P.Polveraia (GR)	P.POLVERAIA POMONTE			
378	ASGC	1	MIM0003	Sanremo (IM)	FARO PUNTA VERDE			
379	ASI	1	MMI0001	MILANO	VIALE SUZZANI 131	118	A/3	1980
380	ASI	1	MMI0002	MILANO	VIALE SUZZANI 131	118	A/3	1980
381	ASI	1	MMI0003	MILANO	VIALE SUZZANI 131	113,5	A/3	1980
382	ASGC	1	MSV0001	Andora (SV)	FARO CAPO MELE			
383	ASGC	1	MSV0002	Andora (SV)	FARO CAPO MELE	80	A/3	1945
384	ASI	1	MTO0003	TORINO	CORSO SEBASTOPOLI,80	108,38	A/3	1980
385	ASGC	1	MRM0002	CIVITAVECCHIA	FARO MONTE CAPUCCINI			
386	ASGC	1	MRM0003	CIVITAVECCHIA	FARO MONTE CAPUCCINI			

ALLOGGI DI SERVIZIO

“UTENTI CON TITOLO”

Annesso 1

Marina Militare

MARIDIPART TARANTO

COMANDO : MARIDIPART TARANTO

ALLOGGI DI SERVIZIO

UTENTI CON TITOLO - n° 282

Annesso 1

n°	classif.	status	codice alloggi	località	indirizzo	mq.	cat. catasto	anno costr./r.istrutt.
1	ASGC	1	MTA0004	TARANTO	CASTELLO ARAGONESE	163.94	A/3	1981
2	ASI	1	MTA0005	TARANTO	CASTELLO ARAGONESE	108.80	A/3	1981
3	ASI	1	MTA0007	TARANTO	RAMPA L.DA VINCI,1	289.95	A/3	1985
4	ASI	1	MTA0008	TARANTO	RAMPA L.DA VINCI,1	145.07	A/3	1974
5	ASGC	1	MTA0009	TARANTO	VIA ROMA,7			
6	ASI	1	MTA0010	TARANTO	COMPR. MARISPEDAL	212.41	A/3	1981
7	ASI	1	MTA0013	TARANTO	COMPR. MARISPEDAL	98.03	A/3	1981
8	ASI	1	MTA0014	TARANTO	COMPR. MARISPEDAL	92.86	A/3	1981
9	ASI	1	MTA0016	TARANTO	VIA N. SAURO,3	132.59	A/3	1981
10	ASI	1	MTA0017	TARANTO	VIA N. SAURO,3	152.40	A/3	1981
11	ASI	1	MTA0018	TARANTO	VIA N. SAURO,3	137.01	A/3	1981
12	ASI	1	MTA0019	TARANTO	VIA N. SAURO,3	156.61	A/3	1981
13	ASI	1	MTA0020	TARANTO	VIA N. SAURO,3	136.01	A/3	1981
14	ASI	1	MTA0022	TARANTO	VIA N. SAURO,3	136.34	A/3	1981
15	ASI	1	MTA0024	TARANTO	VIA PITAGORA,87	277.09	A/7	1966
16	ASI	1	MTA0025	TARANTO	STAZ.CARAB. CARRIERI	102.40	A/3	1985
17	ASI	1	MTA0028	TARANTO	VIA CUGINI,91	200.72	A/7	1966
18	ASI	1	MTA0031	TARANTO	COMPR.REP.PROPULS	148.77	A/3	1984
19	ASI	1	MTA0036	TARANTO	VIA CUGINI,84/A	103.55	A/3	1983
20	AST	1	MTA0037	TARANTO	VIA CUGINI,84/A	103.95	A/3	1983
21	AST	1	MTA0038	TARANTO	VIA CUGINI,84/A	102.43	A/3	1983
22	ASI	1	MTA0040	TARANTO	VIA CUGINI,84/A	103.62	A/3	1983
23	AST	1	MTA0041	TARANTO	VIA CUGINI,84/A	102.52	A/3	1983
24	ASI	1	MTA0043	TARANTO	VIA CUGINI,84/B	105.55	A/3	1983
25	ASI	1	MTA0047	TARANTO	VIA CUGINI,84/B	102.53	A/3	1983
26	ASI	1	MTA0048	TARANTO	VIA CUGINI,84/B	100.90	A/3	1983
27	ASI	1	MTA0049	TARANTO	VIA CUGINI,84/B	103.95	A/3	1983
28	ASI	1	MTA0050	TARANTO	VIA CUGINI,84/B	102.53	A/3	1983
29	ASI	1	MTA0051	TARANTO	VIA CUGINI,84/B	100.54	A/3	1983
30	AST	1	MTA0052	TARANTO	VIA MAGNAGHI,10	99.92	A/4	1944
31	AST	1	MTA0059	TARANTO	VIA MAGNAGHI,10	109.37	A/4	1944
32	AST	1	MTA0060	TARANTO	VIA MAGNAGHI,10	73.63	A/4	1944
33	ASI	1	MTA0064	TARANTO	VIA MAGNAGHI,10	77.97	A/4	1944
34	ASI	1	MTA0067	TARANTO	VIA MAGNAGHI,10	97.16	A/4	1944
35	AST	1	MTA0069	TARANTO	VIA MAGNAGHI,10	74.22	A/4	1944
36	AST	1	MTA0070	TARANTO	VIA MAGNAGHI,10	86.00	A/4	1944
37	AST	1	MTA0071	TARANTO	VIA MAGNAGHI,10	90.54	A/4	1944
38	ASI	1	MTA0074	TARANTO	VIA MAGNAGHI,12	127.67	A/4	1944
39	ASI	1	MTA0077	TARANTO	VIA MAGNAGHI,12	115.73	A/4	1944
40	ASI	1	MTA0079	TARANTO	VIA MAGNAGHI,12	89.93	A/4	1944
41	AST	1	MTA0081	TARANTO	VIA MAGNAGHI,12	74.91	A/4	1944
42	AST	1	MTA0083	TARANTO	VIA MAGNAGHI,12	77.83	A/4	1944
43	AST	1	MTA0084	TARANTO	VIA MAGNAGHI,12	108.72	A/4	1944
44	AST	1	MTA0086	TARANTO	VIA MAGNAGHI,12	77.83	A/4	1944
45	AST	1	MTA0087	TARANTO	VIA MAGNAGHI,12	77.83	A/4	1944
46	ASGC	1	MTA0095	TARANTO	COMP. M.GRANDE PAL D			
47	AST	1	MTA0105	TARANTO	COMP. M.GRANDE PAL E	122.13	A/3	1976
48	ASI	1	MTA0110	TARANTO	EX OFF.OTT. M.GRANDE	115.33	A/4	1940
49	ASI	1	MTA0114	TARANTO	COMP. M.GRANDE PAL F	114.91	A/3	1979
50	ASI	1	MTA0116	TARANTO	COMP. M.GRANDE PAL F	114.71	A/3	1979
51	ASGC	1	MTA0123	TARANTO	COMP. M.GRANDE PAL A			
52	ASGC	1	MTA0124	TARANTO	COMP. M.GRANDE PAL C			
53	ASGC	1	MTA0125	TARANTO	COMP. M.GRANDE PAL B			
54	AST	1	MTA0134	TARANTO	COMP. M.GRANDE PAL G	102.07	A/3	1982
55	AST	1	MTA0143	TARANTO	COMP. M.GRANDE PAL H	102.07	A/3	1982

n°	classif.	status	codice alloggi	località	indirizzo	m q.	cat. catasto	anno costr./r istrutt.
56	AST	1	MTA0144	TARANTO	COMP. M.GRANDE PAL H	102.07	A/3	1982
57	ASI	1	MTA0147	TARANTO	COMP. M.GRANDE PAL H	102.52	A/3	1982
58	AST	1	MTA0148	TARANTO	COMP. M.GRANDE PAL H	101.86	A/3	1982
59	AST	1	MTA0166	TARANTO	COMP. M.GRANDE PAL L	100.99	A/3	1982
60	ASGC	1	MTA0198	TARANTO	COMP. M.GRANDE PAL O			
61	ASIR	1	MTA0200	TARANTO	VILLA CINCAV	192.03	A/2	1966
62	ASI	1	MTA0201	TARANTO	MARISCUOLA	297.85	A/3	1944
63	ASI	1	MTA0203	TARANTO	MARISCUOLA	174.56	A/3	1944
64	ASI	1	MTA0214	TARANTO	COMPR. M/MUNI BUFFOLUTO	130.30	A/3	1940
65	ASI	1	MTA0234	TARANTO	COMPR. M/MUNI BUFFOLUTO	88.36	A/4	1940
66	ASI	1	MTA0242	TARANTO	COMPR. M/MUNI BUFFOLUTO	129.64	A/4	1940
67	ASI	1	MTA0243	TARANTO	COMPR. M/MUNI BUFFOLUTO	112.62	A/4	1940
68	AST	1	MTA0258	TARANTO	VIA G.MESSINA,125/A	103.70	A/3	1986
69	AST	1	MTA0260	TARANTO	VIA G.MESSINA,125/A	103.68	A/3	1986
70	AST	1	MTA0265	TARANTO	VIA G.MESSINA,125/A	103.68	A/3	1986
71	ASI	1	MTA0266	TARANTO	VIA G.MESSINA,125/A	103.68	A/3	1986
72	ASI	1	MTA0269	TARANTO	VIA G.MESSINA,125/B	103.70	A/3	1986
73	ASI	1	MTA0271	TARANTO	VIA G.MESSINA,125/B	103.68	A/3	1986
74	ASI	1	MTA0272	TARANTO	VIA G.MESSINA,125/B	103.70	A/3	1986
75	ASI	1	MTA0274	TARANTO	VIA G.MESSINA,125/B	103.68	A/3	1986
76	ASI	1	MTA0276	TARANTO	VIA MAGNAGHI,4 PAL.C	103.68	A/3	1986
77	ASI	1	MTA0277	TARANTO	VIA MAGNAGHI,4 PAL.C	103.68	A/3	1986
78	ASI	1	MTA0278	TARANTO	VIA MAGNAGHI,4 PAL.C	103.70	A/3	1986
79	ASI	1	MTA0279	TARANTO	VIA MAGNAGHI,4 PAL.C	103.68	A/3	1986
80	ASI	1	MTA0283	TARANTO	VIA MAGNAGHI,4 PAL.C	103.68	A/3	1986
81	ASI	1	MTA0286	TARANTO	VIA MAGNAGHI,4 PAL.D	103.68	A/3	1986
82	ASI	1	MTA0287	TARANTO	VIA MAGNAGHI,4 PAL.D	103.70	A/3	1986
83	ASI	1	MTA0288	TARANTO	VIA MAGNAGHI,4 PAL.D	103.68	A/3	1986
84	ASI	1	MTA0289	TARANTO	VIA MAGNAGHI,4 PAL.D	103.68	A/3	1986
85	ASI	1	MTA0291	TARANTO	VIA MAGNAGHI,4 PAL.D	103.68	A/3	1986
86	ASI	1	MTA0293	TARANTO	VIA MAGNAGHI,4 PAL.D	103.70	A/3	1986
87	ASI	1	MTA0294	Grottaglie (TA)	MARISTAELI PAL. A	103.70	A/3	1985
88	ASI	1	MTA0295	Grottaglie (TA)	MARISTAELI PAL. A	103.68	A/3	1985
89	ASI	1	MTA0296	Grottaglie (TA)	MARISTAELI PAL. A	103.70	A/3	1985
90	ASI	1	MTA0297	Grottaglie (TA)	MARISTAELI PAL. A	103.68	A/3	1985
91	ASI	1	MTA0299	Grottaglie (TA)	MARISTAELI PAL. A	103.70	A/3	1985
92	ASI	1	MTA0300	Grottaglie (TA)	MARISTAELI PAL. A	103.68	A/3	1985
93	ASI	1	MTA0301	Grottaglie (TA)	MARISTAELI PAL. A	103.68	A/3	1985
94	ASI	1	MTA0302	Grottaglie (TA)	MARISTAELI PAL. A	103.70	A/3	1985
95	ASI	1	MTA0303	Grottaglie (TA)	MARISTAELI PAL. A	103.68	A/3	1985
96	ASI	1	MTA0304	Grottaglie (TA)	MARISTAELI PAL. B	103.68	A/3	1985
97	ASI	1	MTA0305	Grottaglie (TA)	MARISTAELI PAL. B	103.70	A/3	1985
98	ASI	1	MTA0306	Grottaglie (TA)	MARISTAELI PAL. B	103.68	A/3	1985
99	ASI	1	MTA0307	Grottaglie (TA)	MARISTAELI PAL. B	103.68	A/3	1985
100	ASI	1	MTA0308	Grottaglie (TA)	MARISTAELI PAL. B	103.70	A/3	1985
101	ASI	1	MTA0309	Grottaglie (TA)	MARISTAELI PAL. B	103.68	A/3	1985
102	ASI	1	MTA0311	Grottaglie (TA)	MARISTAELI PAL. B	103.70	A/3	1985
103	ASI	1	MTA0312	Grottaglie (TA)	MARISTAELI PAL. B	103.68	A/3	1985
104	ASI	1	MTA0313	Grottaglie (TA)	MARISTAELI PAL. C	101.74	A/3	1985
105	ASI	1	MTA0315	Grottaglie (TA)	MARISTAELI PAL. C	101.74	A/3	1985
106	ASI	1	MTA0316	Grottaglie (TA)	MARISTAELI PAL. C	101.74	A/3	1985
107	ASI	1	MTA0319	Grottaglie (TA)	MARISTAELI PAL. D	101.74	A/3	1985
108	ASI	1	MTA0320	Grottaglie (TA)	MARISTAELI PAL. D	101.74	A/3	1985
109	ASI	1	MTA0321	Grottaglie (TA)	MARISTAELI PAL. D	101.74	A/3	1985
110	ASI	1	MTA0324	Grottaglie (TA)	MARISTAELI PAL. D	101.74	A/3	1985
111	ASGC	1	MTA0325	TARANTO	VIZZARRO,45 PAL A		A/3	1986
112	ASI	1	MTA0332	TARANTO	VIZZARRO,45 PAL A	107.41	A/3	1986
113	ASI	1	MTA0333	TARANTO	VIZZARRO,45 PAL A	100.88	A/3	1986
114	ASI	1	MTA0334	TARANTO	VIZZARRO,45 PAL B	103.41	A/3	1986
115	ASI	1	MTA0336	TARANTO	VIZZARRO,45 PAL B	98.04	A/3	1986
116	ASI	1	MTA0337	TARANTO	VIZZARRO,45 PAL B	103.41	A/3	1986
117	ASI	1	MTA0339	TARANTO	VIZZARRO,45 PAL B	100.87	A/3	1986
118	ASI	1	MTA0340	TARANTO	VIZZARRO,45 PAL B	103.41	A/3	1986

n°	classif.	status	codice alloggi	località	indirizzo	mq	cat. catasto	anno costr./r istrutt.
119	ASI	1	MTA0343	TARANTO	VIZZARRO,45 PAL C	103.41	A/3	1986
120	ASI	1	MTA0344	TARANTO	VIZZARRO,45 PAL C	107.41	A/3	1986
121	ASI	1	MTA0345	TARANTO	VIZZARRO,45 PAL C	98.04	A/3	1986
122	ASI	1	MTA0348	TARANTO	VIZZARRO,45 PAL C	100.87	A/3	1986
123	ASI	1	MTA0350	TARANTO	VIZZARRO,45 PAL C	107.41	A/3	1986
124	ASI	1	MTA0351	TARANTO	VIZZARRO,45 PAL C	100.88	A/3	1986
125	ASI	1	MTA0356	TARANTO	VIZZARRO,45 PAL D	107.41	A/3	1986
126	ASI	1	MTA0358	TARANTO	VIZZARRO,45 PAL D	103.41	A/3	1986
127	ASI	1	MTA0360	TARANTO	VIZZARRO,45 PAL D	100.88	A/3	1986
128	ASI	1	MTA0361	TARANTO	VIZZARRO,45 PAL E	103.41	A/3	1986
129	ASI	1	MTA0364	TARANTO	VIZZARRO,45 PAL E	103.41	A/3	1986
130	ASI	1	MTA0365	TARANTO	VIZZARRO,45 PAL E	107.41	A/3	1986
131	ASI	1	MTA0366	TARANTO	VIZZARRO,45 PAL E	100.87	A/3	1986
132	ASI	1	MTA0367	TARANTO	VIZZARRO,45 PAL E	103.41	A/3	1986
133	ASI	1	MTA0368	TARANTO	VIZZARRO,45 PAL E	107.41	A/3	1986
134	ASI	1	MTA0370	TARANTO	VIZZARRO,45 PAL F	103.41	A/3	1986
135	ASI	1	MTA0373	TARANTO	VIZZARRO,45 PAL F	103.41	A/3	1986
136	ASI	1	MTA0374	TARANTO	VIZZARRO,45 PAL F	107.41	A/3	1986
137	ASI	1	MTA0375	TARANTO	VIZZARRO,45 PAL F	100.87	A/3	1986
138	ASI	1	MTA0376	TARANTO	VIZZARRO,45 PAL F	103.41	A/3	1986
139	ASI	1	MTA0377	TARANTO	VIZZARRO,45 PAL F	107.41	A/3	1986
140	ASI	1	MTA0378	TARANTO	VIZZARRO,45 PAL F	100.88	A/3	1986
141	ASI	1	MTA0379	TARANTO	VIZZARRO,45 PAL G	103.41	A/3	1986
142	ASI	1	MTA0380	TARANTO	VIZZARRO,45 PAL G	107.41	A/3	1986
143	ASI	1	MTA0381	TARANTO	VIZZARRO,45 PAL G	98.04	A/3	1986
144	ASI	1	MTA0382	TARANTO	VIZZARRO,45 PAL G	103.41	A/3	1986
145	ASI	1	MTA0383	TARANTO	VIZZARRO,45 PAL G	107.41	A/3	1986
146	ASI	1	MTA0386	TARANTO	VIZZARRO,45 PAL G	107.41	A/3	1986
147	ASI	1	MTA0390	TARANTO	VIZZARRO,45 PAL H	98.04	A/3	1986
148	ASI	1	MTA0391	TARANTO	VIZZARRO,45 PAL H	103.41	A/3	1986
149	ASI	1	MTA0392	TARANTO	VIZZARRO,45 PAL H	107.41	A/3	1986
150	ASI	1	MTA0393	TARANTO	VIZZARRO,45 PAL H	100.87	A/3	1986
151	ASI	1	MTA0394	TARANTO	VIZZARRO,45 PAL H	103.41	A/3	1986
152	ASI	1	MTA0395	TARANTO	VIZZARRO,45 PAL H	107.41	A/3	1986
153	ASI	1	MTA0396	TARANTO	VIZZARRO,45 PAL H	100.88	A/3	1986
154	ASI	1	MTA0398	TARANTO	VIZZARRO,45 PAL I	107.41	A/3	1986
155	ASI	1	MTA0402	TARANTO	VIZZARRO,45 PAL I	100.87	A/3	1986
156	ASI	1	MTA0404	TARANTO	VIZZARRO,45 PAL I	107.41	A/3	1986
157	ASI	1	MTA0407	TARANTO	VIZZARRO,45 PAL L	107.41	A/3	1986
158	ASI	1	MTA0408	TARANTO	VIZZARRO,45 PAL L	98.04	A/3	1986
159	ASI	1	MTA0409	TARANTO	VIZZARRO,45 PAL L	103.41	A/3	1986
160	ASI	1	MTA0410	TARANTO	VIZZARRO,45 PAL L	107.41	A/3	1986
161	ASI	1	MTA0411	TARANTO	VIZZARRO,45 PAL L	100.87	A/3	1986
162	ASI	1	MTA0413	TARANTO	VIZZARRO,45 PAL L	107.41	A/3	1986
163	ASI	1	MTA0414	TARANTO	VIZZARRO,45 PAL L	100.88	A/3	1986
164	ASI	1	MTA0418	TARANTO	STRADA PER BUFFOLUTO 7100	106.35	A/2	1994
165	ASI	1	MTA0421	TARANTO	STRADA PER BUFFOLUTO 7100	106.35	A/2	1994
166	ASI	1	MTA0422	TARANTO	STRADA PER BUFFOLUTO 7100	103.38	A/2	1994
167	ASI	1	MTA0423	TARANTO	STRADA PER BUFFOLUTO 7100	108.33	A/2	1994
168	ASI	1	MTA0424	TARANTO	STRADA PER BUFFOLUTO 7100	106.35	A/2	1994
169	ASI	1	MTA0426	TARANTO	STRADA PER BUFFOLUTO 7100	108.33	A/2	1994
170	ASI	1	MTA0427	TARANTO	STRADA PER BUFFOLUTO 7100	106.35	A/2	1994
171	ASI	1	MTA0428	TARANTO	STRADA PER BUFFOLUTO 7100	103.38	A/2	1994
172	ASI	1	MTA0429	TARANTO	STRADA PER BUFFOLUTO 7100	108.33	A/2	1994
173	ASI	1	MTA0430	TARANTO	STRADA PER BUFFOLUTO 7100	106.35	A/2	1994
174	ASI	1	MTA0431	TARANTO	STRADA PER BUFFOLUTO 7100	103.38	A/2	1994
175	ASI	1	MTA0432	TARANTO	STRADA PER BUFFOLUTO 7100	108.33	A/2	1994
176	ASI	1	MTA0433	TARANTO	STRADA PER BUFFOLUTO 7100	106.35	A/2	1994
177	ASI	1	MTA0434	TARANTO	STRADA PER BUFFOLUTO 7100	103.38	A/2	1994
178	ASGC	1	MCZ0004	Cirò Marina (KR)	FARO PUNTA ALICE			
179	ASGC	1	MLE1002	S.M. Di Leuca (LE)	FARO S.M. DI LEUCA			
180	ASGC	1	MLE1003	S.M. Di Leuca (LE)	FARO S.M. DI LEUCA			
181	ASGC	1	MKR0001	CROTONE	FARO CAPO COLONNE			

n°	classif.	status	codice alloggi	località	indirizzo	mq.	cat. catasto	anno costr./r istrutt.
182	ASI	1	MBR0004	BRINDISI	Rec. Difesa - Pal. Medici	142,1	A3	1938
183	ASI	1	MBR0012	BRINDISI	Rec. Difesa - Pal. Medici	113,8	A3	1938
184	ASI	1	MBR0013	BRINDISI	Rec. Difesa - Pal. Medici	89,7	A3	1938
185	ASI	1	MBR0031	BRINDISI	Rec. Compr. Posillipo Pal. "A"	76,01	A3	1940
186	ASI	1	MBR0034	BRINDISI	Rec. Compr. Posillipo Pal. "A"	72,23	A3	1940
187	ASGC	1	MLE0002	Otranto (LE)	Distaccamento M.M.	94,24	A3	1940
188	ASGC	1	MLE0009	Otranto (LE)	Faro Punta Craul - Otranto	106	A3	1948
189	ASGC	1	MBA0002	San Cataldo (BA)	Faro San Cataldo	68,48	A4	1961
190	ASGC	1	MBA0004	San Cataldo (BA)	Faro San Cataldo	68,48	A4	1961
191	ASGC	1	MBA0005	San Cataldo (BA)	Faro San Cataldo	85,66	A4	1952
192	ASGC	1	MBA0007	Barletta (BA)	Faro Barletta	89,92	A3	1953
193	ASGC	1	MFG0001	Manfredonia (FG)	Faro Manfredonia	67,48	A3	1961
194	ASGC	1	MFG0004	Mattinata (FG)	Faro Mattinata	101	A3	1980
195	ASI	1	MBA0008	BARI	Ex Distaccamento M.M.	137	A3	1940
196	ASI	1	MBR0047	BRINDISI	Rec. Difesa - Pal. Caserma CC.	158,8	A3	1970
197	ASGC	1	MBR0048	BRINDISI	Compr. Isola S. Andrea	89,84	A4	1970
198	ASGC	1	MBR0055	BRINDISI	Compr. Isola S. Andrea	96	A3	1991
199	ASGC	1	MBR0056	BRINDISI	Compr. Isola S. Andrea	96	A3	1991
200	ASGC	1	MBR0057	BRINDISI	Compr. Isola S. Andrea	96	A3	1991
201	ASI	1	MBR0058	BRINDISI	Compr. "Nuova Posillipo" Pal. B	109,3	A3	1987
202	ASI	1	MBR0064	BRINDISI	Compr. "Nuova Posillipo" Pal. B	109,30	A3	1987
203	AST	1	MBR0093	BRINDISI	Compr. "Ciaravolo" Pal. A	109,3	A3	1987
204	ASI	1	MBR0060	BRINDISI	Compr. "Nuova Posillipo" Pal. B	109,3	A3	1987
205	ASI	1	MBR0094	BRINDISI	Rec. Difesa - Pal. Comando	114	A3	1940
206	ASI	1	MBR0089	BRINDISI	Compr. "Ciaravolo" Pal. A	109,3	A3	1987
207	ASI	1	MBR0091	BRINDISI	Compr. "Ciaravolo" Pal. A	109,3	A3	1987
208	ASI	1	MBR0066	BRINDISI	Compr. "Nuova Posillipo" Pal. B	109,3	A3	1987
209	AST	1	MBR0074	BRINDISI	Compr. "Nuova Posillipo" Pal. C	109,3	A3	1987
210	ASI	1	MBR0076	BRINDISI	Compr. "Nuova Posillipo" Pal. D	109,3	A3	1987
211	AST	1	MBR0077	BRINDISI	Compr. "Nuova Posillipo" Pal. D	109,3	A3	1987
212	AST	1	MBR0078	BRINDISI	Compr. "Nuova Posillipo" Pal. D	109,3	A3	1987
213	AST	1	MBR0080	BRINDISI	Compr. "Nuova Posillipo" Pal. D	109,3	A3	1987
214	AST	1	MBR0081	BRINDISI	Compr. "Nuova Posillipo" Pal. D	109,3	A3	1987
215	ASI	1	MBR0086	BRINDISI	Compr. "Ciaravolo" Pal. A	109,3	A3	1987
216	ASI	1	MBR0087	BRINDISI	Compr. "Ciaravolo" Pal. A	109,3	A3	1987
217	AST	1	MBR0092	BRINDISI	Compr. "Ciaravolo" Pal. A	109,3	A3	1987
218	ASI	1	MBR0104	BRINDISI	Compr. "Villaggio Azzurro" Pal. 205	116,53	A3	1987
219	ASI	1	MBR0106	BRINDISI	Compr. "Villaggio Azzurro" Pal. 205	111,94	A3	1987
220	ASI	1	MBR0114	BRINDISI	Compr. "Villaggio Azzurro" Pal. 208	161,08	A3	1987
221	ASIR	1	MNA0001	NAPOLI	Via C. Console 5.	120	A2	1600
222	ASI	1	MNA0003	NAPOLI	Via S. Lucia 2.	223,43	A2	1600
223	ASI	1	MNA0006	NAPOLI	Via C. Console, 3/bis.	158,81	A2	1938
224	ASI	1	MNA0007	NAPOLI	Via C. Console, 3.	162,7	A2	1938
225	ASI	1	MNA0008	NAPOLI	Via C. Console, 3/bis.	175,8	A2	1938
226	ASI	1	MNA0010	NAPOLI	Via C. Console, 3/bis.	134,64	A2	1938
227	ASI	1	MNA0013	NAPOLI	Via C. Console, 3/bis.	125,16	A2	1938
228	ASI	1	MNA0014	NAPOLI	Via C. Console, 3/bis.	165,10	A2	1938
229	ASI	1	MNA0015	NAPOLI	Via C. Console, 3.	131,71	A2	1938
230	ASI	1	MNA0018	NAPOLI	Via C. Console, 3/bis.	96,44	A2	1938
231	ASI	1	MNA0019	NAPOLI	Via C. Console, 3/bis.	137,4	A2	1938
232	ASI	1	MNA0020	NAPOLI	Via C. Console, 3/bis.	128,51	A2	1938
233	ASI	1	MNA0022	NAPOLI	Via C. Console, 3/bis.	109,31	A2	1938
234	ASI	1	MNA0025	NAPOLI	Via C. Console, 3/bis.	106,64	A2	1938
235	ASI	1	MNA0029	NAPOLI	Via C. Console, 3/bis.	108,60	A2	1938
236	ASI	1	MNA0031	NAPOLI	Via Acton, 1 B.N.	141,43	A2	1595
237	ASI	1	MNA0032	NAPOLI	Via Acton, 1- B. N.	133,65	A3	1595
238	ASI	1	MNA0033	NAPOLI	Via Acton, 1- B. N.	108,1	A3	1595
239	ASI	1	MNA0034	NAPOLI	Via Acton, 1 - B. N.	134,60	A3	1595
240	ASI	1	MNA0035	NAPOLI	Via Acton, 1 - B. N.	121,61	A3	1595
241	ASI	1	MNA0036	NAPOLI	Via Acton, 1 - B. N.	129,00	A3	1595
242	ASI	1	MNA0038	NAPOLI	Vigliena	89,22	A2	1988
243	ASI	1	MNA0040	Nisida (NA)	Pal. Mezzacosta	166,07	A2	1993
244	ASI	1	MNA0041	Nisida (NA)	Pal. Mezzacosta	70	A2	1993

n°	classif.	status	codice alloggi	località	indirizzo	mq.	cat. catasto	anno costr./r istrutt.
245	ASI	1	MNA0046	Nisida (NA)	Pal. Mezzacosta	96,48	A2	1993
246	ASI	1	MNA0047	Nisida (NA)	Pal. Mezzacosta	119,07	A2	1993
247	ASI	1	MNA0049	Nisida (NA)	Pal. Mezzacosta	79,28	A2	1993
248	ASI	1	MNA0052	Nisida (NA)	Pal. Fanalisti	104,81	A2	A
249	ASI	1	MNA0056	NAPOLI	Via Piedigrotta n.65	91,48	A2	1985
250	ASI	1	MNA0057	NAPOLI	Via Piedigrotta, 65.	78,17	A2	1985
251	ASI	1	MNA0062	NAPOLI	Via Piedigrotta, 4	80,06	A2	1985
252	ASGC	1	MNA0065	Miliscola (NA)	Zona Capannone	78,00	A2	1955
253	ASI	1	MNA0067	Miliscola (NA)	Casermetta CC.	121,79	A2	1955
254	ASI	1	MNA0069	Miliscola (NA)	Nuovi Alloggi	73,28	A2	1955
255	ASI	1	MNA0070	Miliscola (NA)	Nuovi Alloggi	78,44	A2	1988
256	ASI	1	MNA0071	Miliscola (NA)	Nuovi Alloggi	78,44	A2	1988
257	ASI	1	MNA0078	Pozzuoli (NA)	Zona Celle	80	A3	1930
258	ASGC	1	MNA0079	Pozzuoli (NA)	Montagna Spaccata	110,40	A2	1930
259	ASI	1	MNA0081	Pozzuoli (NA)	Montagna Spaccata	104,20	A2	1948
260	ASI	1	MNA0082	Pozzuoli (NA)	Montagna Spaccata	53,85	A2	1984
261	ASI	1	MNA0083	Pozzuoli (NA)	Montagna Spaccata	86,72	A2	1984
262	ASI	1	MNA0084	Pozzuoli (NA)	Montagna Spaccata	68,08	A2	1984
263	ASI	1	MNA0086	C/Mare di Stabia (NA)	Maricorderia	200	A2	1800
264	ASI	1	MNA0088	C/Mare di Stabia (NA)	Maricorderia	126,00	A2	1997
265	ASI	1	MNA0089	C/Mare di Stabia (NA)	Maricorderia	114,90	A2	1997
266	ASGC	1	MNA0091	Forio (NA)	Ex Staz. sem.P.ta Imp.	77,30	A4	A
267	ASGC	1	MNA0093	Forio (NA)	Ex Staz. sem.P.ta Imp.	91,30	A4	A
268	ASGC	1	MNA0094	Capri (NA)	Punta Carena	62,20	A3	A
269	ASGC	1	MNA0095	Capri (NA)	Punta Carena	62,20	A3	A
270	ASGC	1	MNA0096	NAPOLI	Vigliena	99,70	A4	A
271	ASGC	1	MNA0098	NAPOLI	Vigliena	99,70	A4	A
272	ASGC	1	MNA0099	NAPOLI	Vigliena	99,70	A4	A
273	ASGC	1	MNA0100	NAPOLI	Vigliena	99,70	A4	A
274	ASGC	1	MNA0102	Bacoli (NA)	Capo Miseno	99,70	A4	A
275	ASI	1	MNA0105	NAPOLI	Via S.Lucia 2.	52,5	A2	1600
276	ASGC	1	MNA0104	C/Mare di Stabia (NA)	Faro	98,30	A4	1965
277	ASGC	1	MSA0004	SALERNA	Via Sabatini, 5	85,00	A4	A
278	ASGC	1	MSA0005	SALERNA	Via Sabatini, 5	85,00	A4	A
279	ASGC	1	MSA0006	SALERNA	Via Sabatini, 5	85,00	A4	A
280	ASGC	1	MSA0007	Capo Palinuro (SA)	Centola (Sa)	58,10	A4	A
281	ASGC	1	MSA0008	Capo Palinuro (SA)	Centola (Sa)	52,10	A4	A
282	ASGC	1	MSA0009	Scario (SA)	S. Giov. a Piro (Sa)	52,10	A4	A

ALLOGGI DI SERVIZIO

“UTENTI CON TITOLO”

Annexo I

Marina Militare

MARICAPITALE

COMANDO: MARICAPITALE

ALLOGGI DI SERVIZIO

UTENTI CON TITOLO - N° 230

Annesso 1

n°	classif.	status	codice alloggi	località	indirizzo	mq.	cat. catasto	anno costruz
1	ASIR	1	MRM0001	ROMA	Via Romeo Romei, 5 Pal. A Int. 13	297,500	A2	1963
2	ASIR	1	MRM0002	ROMA	Via Romeo Romei, 5 Pal. A Int. 10	230,000	A2	1963
3	ASI	1	MRM0003	ROMA	Via Romeo Romei, 5 Pal. A Int. 1	156,000	A2	1963
4	ASI	1	MRM0004	ROMA	Via Romeo Romei, 5 Pal. A Int. 3	150,700	A2	1963
5	ASI	1	MRM0005	ROMA	Via Romeo Romei, 5 Pal. A Int. 4	156,000	A2	1963
6	ASI	1	MRM0006	ROMA	Via Romeo Romei, 5 Pal. A Int. 6	150,700	A2	1963
7	ASI	1	MRM0007	ROMA	Via Romeo Romei, 5 Pal. A Int. 7	156,000	A2	1963
8	ASI	1	MRM0008	ROMA	Via Romeo Romei, 5 Pal. A Int. 9	150,700	A2	1963
9	ASI	1	MRM0009	ROMA	Via Romeo Romei, 5 - A/12	150,700	A2	1963
10	ASI	1	MRM0012	ROMA	Via Romeo Romei, 5 Pal. B Int. 3	130,100	A2	1963
11	ASI	1	MRM0013	ROMA	Via Romeo Romei, 5 Pal. B 4	137,000	A2	1963
12	ASI	1	MRM0014	ROMA	Via Romeo Romei 5-00136-B/6	130,100	A2	1963
13	ASI	1	MRM0015	ROMA	Via Romeo Romei, 5 Pal. B Int. 7	137,000	A2	1963
14	ASI	1	MRM0016	ROMA	Via Romeo Romei, 5 - B/9	132,800	A2	1963
15	ASI	1	MRM0017	ROMA	Via Romeo Romei, 5 Pal. B 10	137,000	A2	1963
16	ASI	1	MRM0019	ROMA	Via Romeo Romei, 5 Pal. B Int. 13	125,000	A2	1963
17	ASI	1	MRM0020	ROMA	Via Romeo Romei, 5 Pal. B Int. 14	118,000	A2	1963
18	ASI	1	MRM0021	ROMA	Via Romeo Romei, 5 -C/1	136,700	A2	1963
19	ASI	1	MRM0022	ROMA	Via Romeo Romei, 5 -C/2	141,700	A2	1963
20	ASI	1	MRM0023	ROMA	Via Romeo Romei, 5 - C/3	136,700	A2	1963
21	ASI	1	MRM0024	ROMA	Via Romeo Romei, 5 Pal. C Int. 4	141,700	A2	1963
22	ASI	1	MRM0025	ROMA	Via Romeo Romei, 5 Pal. C Int. 5	136,700	A2	1963
23	ASI	1	MRM0026	ROMA	Via Romeo Romei, 5 - C/6	141,700	A2	1963
24	ASI	1	MRM0028	ROMA	Via Romeo Romei, 5 Pal. C Int. 8	99,750	A2	1963
25	ASI	1	MRM0029	ROMA	Via Romeo Romei, 5 -D/1	135,000	A2	1963
26	ASI	1	MRM0030	ROMA	Via Romeo Romei, 5 Pal. D Int. 2	135,400	A2	1963
27	ASI	1	MRM0031	ROMA	Via Romeo Romei, 5 - D/3	135,000	A2	1963
28	ASI	1	MRM0032	ROMA	Via Romeo Romei, 5 Pal. D Int. 4	135,400	A2	1963
29	ASI	1	MRM0033	ROMA	Via Romeo Romei, 5 Pal. D	135,000	A2	1963
30	ASI	1	MRM0034	ROMA	Via Romeo Romei, 5 Pal. D Int. 6	135,400	A2	1963
31	ASI	1	MRM0036	ROMA	Via Romeo Romei, 5 Pal. D Int. 8	135,400	A2	1963
32	ASI	1	MRM0037	ROMA	Via Romeo Romei, 5 Pal. D Int. 9	90,000	A2	1963
33	ASI	1	MRM0038	ROMA	Via Romeo Romei, 5 Pal. D Int. 10	102,500	A2	1963
34	ASI	1	MRM0039	ROMA	Via della Storta, 727 - A/1	96,300	A3	1972
35	ASI	1	MRM0041	ROMA	Via della Storta, 727 Pal. A Int. 3	78,000	A3	1972
36	ASI	1	MRM0043	ROMA	Via della Storta, 727 Pal. A Int. 5	95,300	A3	1972
37	AST	1	MRM0045	ROMA	Via della Storta, 727 Pal. A Int. 7	78,000	A3	1972
38	AST	1	MRM0046	ROMA	Via della Storta, 727 Pal. A Int. 8	78,000	A3	1972
39	ASI	1	MRM0048	ROMA	Via della Storta, 727 Pal. A Int. 10	76,200	A3	1972
40	ASI	1	MRM0049	ROMA	Via della Storta, 727 Pal. A Int. 11	78,000	A3	1972
41	ASI	1	MRM0051	ROMA	Via della Storta, 727 Pal. B Int. 1	95,400	A3	1972
42	ASI	1	MRM0053	ROMA	Via della Storta, 727 - B/3	61,000	A3	1971
43	ASI	1	MRM0055	ROMA	Via della Storta, 727 Pal. B Int. 5	95,400	A3	1972
44	ASI	1	MRM0061	ROMA	Via della Storta, 727 - B/11	61,000	A3	1971
45	AST	1	MRM0066	ROMA	Via della Storta, 727 - C/4	78,100	A3	1972
46	ASI	1	MRM0069	ROMA	Via della Storta, 727 Pal. C/ 7	77,900	A3	1972
47	ASI	1	MRM0070	ROMA	Via della Storta, 727 Pal. C Int. 8	78,100	A3	1972
48	ASI	1	MRM0074	ROMA	Via della Storta, 727 Pal. C Int. 12	78,300	A3	1972
49	ASI	1	MRM0077	ROMA	Via della Storta, 727 Pal. D Int. 3	77,900	A3	1972
50	ASI	1	MRM0081	ROMA	Via della Storta, 727 Pal. D Int. 7	108,850	A3	1972
51	ASI	1	MRM0083	ROMA	Via della Storta, 727 Pal. D Int. 9	76,200	A3	1972
52	ASI	1	MRM0085	ROMA	Via della Storta, 727 - D/11	77,900	A3	1972
53	AST	1	MRM0087	ROMA	Via della Storta, 727 - E/1	95,575	A3	1975
54	ASI	1	MRM0089	ROMA	Via della Storta, 727 Pal. E Int. 3	77,900	A3	1975

n°	classif.	status	codice alloggi	località	indirizzo	mq.	cat. catasto	anno costruz
55	ASI	1	MRM0090	ROMA	Via della Storta, 727 - Pal. E Int. 4	78,200	A3	1975
56	ASI	1	MRM0092	ROMA	Via della Storta, 727-E/6	76,200	A3	1975
57	ASI	1	MRM0093	ROMA	Via della Storta, 727 Pal. E Int. 7	77,900	A3	1975
58	AST	1	MRM0094	ROMA	Via della Storta, 727 Pal. E Int. 8	78,200	A3	1975
59	ASI	1	MRM0096	ROMA	Via della Storta, 727 Pal. E Int. 10	76,200	A3	1975
60	ASI	1	MRM0097	ROMA	Via della Storta, 727 - E/11	77,900	A3	1975
61	AST	1	MRM0101	ROMA	Via della Storta, 727 -F/3	77,900	A3	1975
62	AST	1	MRM0102	ROMA	Via della Storta, 727 Pal. F Int. 4	78,200	A3	1975
63	ASI	1	MRM0103	ROMA	Via della Storta, 727 Pal. F Int. 5	95,400	A3	1975
64	ASI	1	MRM0106	ROMA	Via della Storta, 727 Pal. F Int. 8	78,200	A3	1975
65	ASI	1	MRM0108	ROMA	Via della Storta, 727 -F/10	76,200	A3	1975
66	AST	1	MRM0110	ROMA	Via della Storta, 727 -F/12	78,200	A3	1975
67	ASI	1	MRM0111	ROMA	Via della Storta, 727 Pal. G Int. 1	95,400	A3	1975
68	ASI	1	MRM0114	ROMA	Via della Storta, 727 Pal. G Int. 4	78,200	A3	1975
69	AST	1	MRM0116	ROMA	Via della Storta, 727 Pal. G Int. 6	76,200	A3	1975
70	AST	1	MRM0120	ROMA	Via della Storta, 727 Pal. G Int. 10	76,200	A3	1972
71	AST	1	MRM0121	ROMA	Via della Storta, 727 Pal. G Int. 11	77,900	A3	1972
72	AST	1	MRM0122	ROMA	Via della Storta, 727 -G/12	78,200	A3	1975
73	ASI	1	MRM0124	ROMA	Via della Storta, 727 Pal. H Int. 2	76,200	A3	1975
74	ASI	1	MRM0126	ROMA	Via della Storta, 727 -H/4	78,200	A3	1975
75	ASI	1	MRM0128	ROMA	Via della Storta, 727 -H/6	76,200	A3	1975
76	ASI	1	MRM0130	ROMA	Via della Storta, 727 -H/8	78,200	A3	1975
77	ASI	1	MRM0131	ROMA	Via della Storta, 727 Pal. H Int. 9	95,400	A3	1975
78	ASI	1	MRM0133	ROMA	Via della Storta, 727 Pal. H Int. 11	77,900	A3	1975
79	AST	1	MRM0134	ROMA	Via della Storta, 727 - H/12	78,200	A3	1975
80	AST	1	MRM0135	ROMA	Via della Storta, 727 Pal. I Int. 1	95,400	A3	1977
81	AST	1	MRM0137	ROMA	Via della Storta, 727- I/ 3	78,000	A3	1977
82	ASI	1	MRM0138	ROMA	Via della Storta, 727 Pal. I Int. 4	78,200	A3	1977
83	ASI	1	MRM0139	ROMA	Via della Storta, 727 - Pal. I Int. 5	95,400	A3	1977
84	ASI	1	MRM0140	ROMA	Via della Storta, 727 Pal. I Int. 6	76,200	A3	1977
85	ASI	1	MRM0141	ROMA	Via della Storta, 727 Pal. I Int. 7	78,000	A3	1977
86	ASI	1	MRM0143	ROMA	Via della Storta, 727 Pal. I Int. 9	95,400	A3	1977
87	ASI	1	MRM0144	ROMA	Via della Storta, 727 -I/10	78,200	A3	1977
88	ASI	1	MRM0146	ROMA	Via della Storta, 727 - Pal. I Int. 12	78,200	A3	1977
89	AST	1	MRM0147	ROMA	Via della Storta, 727 Pal. L Int. 1	95,400	A3	1977
90	ASI	1	MRM0152	ROMA	Via della Storta, 727 Pal. L Int. 6	76,200	A3	1977
91	ASI	1	MRM0153	ROMA	Via della Storta, 727 - L/7	78,000	A3	1977
92	AST	1	MRM0154	ROMA	Via della Storta, 727 Pal. L Int. 8	78,200	A3	1977
93	ASI	1	MRM0155	ROMA	Via della Storta, 727 Pal. L Int. 9	95,400	A3	1977
94	ASI	1	MRM0158	ROMA	Via della Storta,727 - L /12	78,200	A3	1978
95	AST	1	MRM0159	ROMA	Via della Storta, 727 Pal. M 1	96,300	A3	1978
96	ASI	1	MRM0162	ROMA	Via della Storta, 727 Pal. M Int. 4	78,200	A3	1978
97	ASI	1	MRM0163	ROMA	Via della Storta, 727 Pal. M Int. 5	95,400	A3	1978
98	AST	1	MRM0169	ROMA	Via della Storta, 727 Pal. M Int. 11	78,000	A3	1978
99	ASI	1	MRM0170	ROMA	Via della Storta, 727 Pal. M Int. 12	78,200	A3	1978
100	ASI	1	MRM0171	ROMA	Via della Storta, 727 -N/1	95,400	A3	1978
101	AST	1	MRM0173	ROMA	Via della Storta, 727 - N/3	77,900	A3	1978
102	ASI	1	MRM0175	ROMA	Via della Storta, 727 - N/5	95,400	A3	1978
103	ASI	1	MRM0180	ROMA	Via della Storta, 727 - N/10	76,200	A3	1978
104	AST	1	MRM0183	ROMA	Via della Storta, 727 - O /1	95,400	A3	1978
105	ASI	1	MRM0187	ROMA	Via della Storta, 727 Pal. O Int. 5	95,400	A3	1978
106	ASI	1	MRM0189	ROMA	Via della Storta, 727 Pal. O Int. 7	78,000	A3	1978
107	AST	1	MRM0190	ROMA	Via della Storta, 727 Pal. O Int. 8	78,200	A3	1978
108	ASI	1	MRM0191	ROMA	Via della Storta, 727 Pal. O Int. 9	95,400	A3	1978
109	ASI	1	MRM0192	ROMA	Via della Storta, 727- O /10	76,200	A3	1978
110	AST	1	MRM0197	ROMA	Via della Storta, 727 Pal. P Int. 3	78,200	A3	1979
111	AST	1	MRM0200	ROMA	Via della Storta, 727 Pal. P Int. 6	76,200	A3	1979
112	AST	1	MRM0201	ROMA	Via della Storta, 727 - Pal. P Int. 7	78,000	A3	1979
113	ASI	1	MRM0202	ROMA	Via della Storta, 727 Pal. P Int. 8	78,200	A3	1979
114	AST	1	MRM0210	ROMA	Via della Storta, 727 Pal. Q Int. 4	78,200	A3	1979
115	AST	1	MRM0212	ROMA	Via della Storta, 727 Pal. Q Int. 6	75,000	A3	1979

n°	classif.	status	codice alloggi	località	indirizzo	mq.	cat. catasto	anno costruz
116	ASI	1	MRM0215	ROMA	Via della Storta, 727 Pal. Q Int. 9	95,400	A3	1979
117	ASI	1	MRM0219	ROMA	Via della Storta, 727 Pal. R Int. 1	95,400	A3	1979
118	ASI	1	MRM0220	ROMA	Via della Storta, 727 Pal. R Int. 2	76,200	A3	1979
119	AST	1	MRM0226	ROMA	Via della Storta, 727 Pal. R Int. 8	78,200	A3	1979
120	ASI	1	MRM0227	ROMA	Via della Storta, 727 Pal. R Int. 9	95,400	A3	1979
121	AST	1	MRM0234	Ciampino (RM)	Via Mura dei Francesi, 195-7 4	110,910	A3	1982
122	AST	1	MRM0235	Ciampino (RM)	Via Mura dei Francesi, 195 - 7/5	94,410	A3	1982
123	AST	1	MRM0236	Ciampino (RM)	Via Mura dei Francesi, 195 - 7 6	86,670	A3	1982
124	AST	1	MRM0240	Ciampino (RM)	Via Mura dei Francesi, 195- 8 1	109,190	A3	1982
125	ASI	1	MRM0241	Ciampino (RM)	Via Mura dei Francesi, 195 - 8 2	66,900	A3	1982
126	AST	1	MRM0246	Ciampino (RM)	Via Mura dei Francesi, 195 - 8/7	109,190	A3	1982
127	AST	1	MRM0247	Ciampino (RM)	Via Mura dei Francesi, 195 - 8/8	66,900	A3	1982
128	AST	1	MRM0248	Ciampino (RM)	Via Mura dei Francesi, 195 - 8/9	122,870	A3	1982
129	AST	1	MRM0249	Ciampino (RM)	Via Mura dei Francesi, 195 - 9 1	109,190	A3	1982
130	AST	1	MRM0250	Ciampino (RM)	Via Mura dei Francesi, 195 - 9/2	66,910	A3	1982
131	AST	1	MRM0254	Ciampino (RM)	Via Mura dei Francesi, 195 - 9/6	122,870	A3	1982
132	AST	1	MRM0257	Ciampino (RM)	Via Mura dei Francesi, 195 - 9/9	122,870	A3	1982
133	ASI	1	MRM0258	Ciampino (RM)	Via Mura dei Francesi, 195 - 10/1	79,450	A3	1982
134	AST	1	MRM0259	Ciampino (RM)	Via Mura dei Francesi, 195 - 10/2	79,450	A3	1982
135	AST	1	MRM0261	Ciampino (RM)	Via Mura dei Francesi, 195 - 10/4	89,240	A3	1982
136	ASI	1	MRM0263	Ciampino (RM)	Via Mura dei Francesi, 195 - 10/6	89,240	A3	1982
137	AST	1	MRM0265	Ciampino (RM)	Via Mura dei Francesi, 195 - 10/8	89,240	A3	1982
138	AST	1	MRM0271	Ciampino (RM)	Via Mura dei Francesi, 195 - 12 6	67,960	A3	1980
139	AST	1	MRM0273	Ciampino (RM)	Via Mura dei Francesi, 195 - 12/8	103,040	A3	1980
140	AST	1	MRM0274	Ciampino (RM)	Via Mura dei Francesi, 195 - 12/9	67,960	A3	1980
141	AST	1	MRM0278	Ciampino (RM)	Via Mura dei Francesi, 195 - 12/13	119,450	A3	1980
142	AST	1	MRM0284	Ciampino (RM)	Via Mura dei Francesi, 195 - 13/6	67,960	A3	1980
143	AST	1	MRM0289	Ciampino (RM)	Via Mura dei Francesi, 195 - 13/11	103,400	A3	1980
144	ASGC	1	MRM0292	Ciampino (RM)	Via Mura dei Francesi, 195 - 22/2	113,000	A3	1979
145	AST	1	MRM0296	Ciampino (RM)	Via Mura dei Francesi, 195 - 22/6	82,660	A3	1979
146	AST	1	MRM0303	Ciampino (RM)	Via Mura dei Francesi, 195 - 22/13	104,260	A3	1979
147	AST	1	MRM0313	Ciampino (RM)	Via Mura dei Francesi, 195 - 23/10	104,260	A3	1979
148	AST	1	MRM0333	Ciampino (RM)	Via Mura dei Francesi, 195 - 25/4	51,150	A3	1979
149	AST	1	MRM0337	Ciampino (RM)	Via Mura dei Francesi, 195 - 25/8	108,300	A3	1979
150	AST	1	MRM0343	Ciampino (RM)	Via Mura dei Francesi, 195 - 26/1	125,040	A3	1979
151	AST	1	MRM0345	Ciampino (RM)	Via Mura dei Francesi, 195 - 26/3	86,070	A3	1979
152	ASI	1	MRM0348	Ciampino (RM)	Via Mura dei Francesi, 195 - 26/6	82,660	A3	1979
153	AST	1	MRM0350	Ciampino (RM)	Via Mura dei Francesi, 195 - 26/8	103,040	A3	1979
154	AST	1	MRM0354	Ciampino (RM)	Via Mura dei Francesi, 195 - 26/12	82,660	A3	1979
155	AST	1	MRM0355	Ciampino (RM)	Via Mura dei Francesi, 195 - 26/13	104,260	A3	1979
156	AST	1	MRM0370	Ciampino (RM)	Via Mura dei Francesi, 195 - 28/2	86,070	A3	1979
157	AST	1	MRM0371	Ciampino (RM)	Via Mura dei Francesi, 195 - 28/3	86,070	A3	1979
158	AST	1	MRM0373	Ciampino (RM)	Via Mura dei Francesi, 195 - 28/5	103,040	A3	1979
159	AST	1	MRM0375	Ciampino (RM)	Via Mura dei Francesi, 195 - 28/7	104,260	A3	1979
160	AST	1	MRM0377	Ciampino (RM)	Via Mura dei Francesi, 195 - 28/9	82,660	A3	1979
161	AST	1	MRM0379	Ciampino (RM)	Via Mura dei Francesi, 195 - 28/11	103,040	A3	1979
162	AST	1	MRM0381	Ciampino (RM)	Via Mura dei Francesi, 195 - 28/13	104,260	A3	1979
163	ASI	1	MRM0386	ROMA	Via della Storta, 701 - Pal. Com./5	134,200	A3	1940
164	ASGC	1	MRM0387	ROMA	Via della Storta, 701 - Pal. Cas./1	95,600	A3	1940
165	ASI	1	MRM0388	ROMA	Via Carlo Montanari,1- A/ 1	155,400	A2	1947
166	ASI	1	MRM0391	ROMA	Via Carlo Montanari, 1 - A/4	170,800	A2	1947
167	ASI	1	MRM0392	ROMA	Via Carlo Montanari,1 -A/5	170,800	A2	1947
168	ASI	1	MRM0396	ROMA	Via Filippo Corridoni, 18 - B/9	91,700	A2	1947
169	ASI	1	MRM0397	ROMA	Via Filippo Corridoni, 18 - B/10	67,400	A2	1947
170	ASI	1	MRM0398	ROMA	Via Filippo Corridoni, 18 - B/11	91,900	A2	1947
171	ASI	1	MRM0400	ROMA	Via Taormina,3 - 1/1	82,700	A3	1989
172	ASI	1	MRM0402	ROMA	Via Taormina, 3 - Pal. 1 Int. 2	120,260	A3	1989
173	ASI	1	MRM0403	ROMA	Via Azuni, 6 - Int. 1	57,400	A2	1927
174	ASI	1	MRM0406	ROMA	Via Azuni, 6 - Int.4	68,000	A2	1927
175	ASI	1	MRM0407	ROMA	Via Azuni, 6 - Int. 5	72,000	A2	1927
176	ASI	1	MRM0409	ROMA	Largo S.Andrea delle Fratte	122,710	A3	1938

n°	classif.	status	codice alloggi	località	indirizzo	mq.	cat. catasto	anno costruz
177	ASI	1	MRM0417	ROMA	Via Monte Carnevale,381 - 7/7	99,000	A3	1960
178	ASI	1	MRM0428	ROMA	Via Monte Carnevale,381 14/18	109,000	A3	1960
179	ASI	1	MRM0456	ROMA	Via Carlo Montanari,1 - A/8	55,000	A2	1947
180	ASI	1	MLT1001	Sabaudia (LT)	Via Dante, 9 - Pal. B Int. 1	81,000	A2	1960
181	ASI	1	MLT1002	Sabaudia (LT)	Via Dante, 9 - Pal. C Int. 2	68,500	A2	1960
182	ASI	1	MLT1003	Sabaudia (LT)	Via Caracciolo, 1 - Pal. C Int. 4	65,500	A2	1960
183	ASI	1	MLT1004	Sabaudia (LT)	Via Caracciolo	65,500	A2	1960
184	ASI	1	MLT1005	Sabaudia (LT)	Via Caracciolo, 1 - Pal. C Int. 5	65,500	A2	1960
185	ASI	1	MLT1008	Sabaudia (LT)	Via P. Oddone, 2 - Pal. 0 Int. 1	173,650	A2	1994
186	ASI	1	MLT1010	Sabaudia (LT)	Via P. Oddone, 2 - Pal. 0 Int. 3	92,000	A2	1994
187	ASI	1	MLT1011	Sabaudia (LT)	Via P. Oddone, 2 -B/7	44,250	A2	1994
188	ASI	1	MLT1012	Sabaudia (LT)	Via P. Oddone, 2 -B/8	62,400	A2	1994
189	ASI	1	MLT1013	Sabaudia (LT)	Via Dante,7 -B/9	85,000	A2	1994
190	ASGC	1	MRM0410	Fregene (RM)	Via Porto Recanati, 1	51,000	A2	1959
191	ASGC	1	MRM0411	Fregene (RM)	Lungomare di Ponente, 53	61,000	A2	1959
192	ASGC	1	MRM0412	ROMA	Via Monte Carnevale,381-2 / 2	57,000	A3	1960
193	ASI	1	MRM0414	ROMA	Via Monte Carnevale, 381 - 4/4	100,000	A3	1960
194	ASGC	1	MRM0416	ROMA	Via Monte Carnevale, 381 - 6/6	92,000	A3	1960
195	ASI	1	MRM0418	ROMA	Via Monte Carnevale, 381 - 8/8	97,500	A3	1960
196	ASI	1	MRM0419	ROMA	Via Monte Carnevale, 381 - 9/9	119,000	A3	1960
197	ASI	1	MRM0420	ROMA	Via Monte Carnevale, 381 - 10/10	119,000	A3	1960
198	ASI	1	MRM0421	ROMA	Via Monte Carnevale, 381 - 10/11	121,300	A3	1960
199	ASI	1	MRM0423	ROMA	Via Monte Carnevale, 381 - 11/13	131,000	A3	1960
200	ASI	1	MRM0424	ROMA	Via Monte Carnevale, 381 - 12/14	112,800	A3	1960
201	ASI	1	MRM0425	ROMA	Via Monte Carnevale, 381 - 14/18	109,000	A3	1960
202	ASI	1	MRM0426	ROMA	Via Monte Carnevale, 381-13/16	104,000	A3	1960
203	ASI	1	MRM0429	ROMA	Via Monte Carnevale, 381 - 14/19	106,500	A3	1960
204	ASI	1	MRM0431	ROMA	Via Monte Carnevale, 381 - 14/21	104,600	A3	1960
205	ASI	1	MRM0433	ROMA	Via Monte Carnevale, 381 - 15/23	96,700	A3	1960
206	ASI	1	MRM0434	Monterotondo (RM)	Via Fausto Cecconi, 42 - Pal. 1 Int. 4	91,450	A3	1990
207	ASI	1	MRM0436	ROMA	Via Nomentana, 1325 -1/1	92,700	A2	1940
208	ASI	1	MRM0437	ROMA	Via Nomentana, 1325 - Pal. 1 Int. 2	56,000	A2	1940
209	ASI	1	MRM0438	ROMA	Via Nomentana, 1325 - Pal. Co Int. 3	92,000	A2	1940
210	ASI	1	MRM0439	ROMA	Via Nomentana, 1325 - Pal. Co Int. 4	100,700	A2	1940
211	ASI	1	MRM0440	ROMA	Via Nomentana, 1325 - Pal. Cs Int. 1	99,000	A2	1940
212	ASI	1	MRM0442	ROMA	Via di Vallerano, 149 -1/1	111,000	A3	1965
213	ASI	1	MRM0443	ROMA	Via di Vallerano, 149 -1/2	111,000	A3	1965
214	ASI	1	MRM0444	ROMA	Via di Vallerano, 149 - Pal. 1 Int. 3	85,000	A3	1965
215	ASI	1	MRM0445	Anzio (RM)	Via Fanciulla d'Anzio, 11 - Pal. Ved.	95,000	A2	1940
216	ASGC	1	MRM0447	Anzio (RM)	Via del Faro, snc - Int. 1	51,000	A2	1935
217	ASGC	1	MRM0448	Anzio (RM)	Via del Faro, snc - Int. 2	51,000	A2	1935
218	ASGC	1	MLT1016	S. Felice Circeo (LT)	P.le A. Valente, 1 - Int. 2	64,000	A2	1965
219	ASGC	1	MRM0452	Fiomicino (RM)	Via Torre Clementina, 280	90,000	A3	1955
220	ASGC	1	MRM0453	Castelfusano (RM)	Via Litoranea, 54	78,000	A2	1959
221	ASI	1	MRM0454	ROMA	Via della Storta,701	100,000	A3	1994
222	ASI	1	MLT0001	Gaeta (LT)	Lungomare Caboto,622	84,950	A2	1965
223	ASI	1	MLT0003	Gaeta (LT)	Lungomare Caboto,622	65,920	A2	1965
224	ASI	1	MLT0005	Gaeta (LT)	Lungomare Caboto,622	80,160	A2	1965
225	ASI	1	MLT0006	FORMIA (LT)	Via Marango,7	83,830	A2	1965
226	ASGC	1	MLT0007	Gaeta (LT)	Lungomare Caboto,622	136,400	A4	Non
227	ASGC	1	MLT0008	Gaeta (LT)	Lungomare Caboto,622	109,500	A4	Non
228	ASGC	1	MLT0009	Ponza (LT)	Rotonda della Madonna	83,200	A4	Non
229	ASGC	1	MLT0010	Ponza (LT)	Rotonda della Madonna	60,200	A4	Non
230	ASGC	1	MLT 0011	Ponza (LT)	Rotonda della Madonna	83,200	A4	Non

ALLOGGI DI SERVIZIO

“UTENTI CON TITOLO”

Annesso 1

Marina Militare

MARISARDEGNA

COMANDO : MARISARDEGNA

ALLOGGI DI SERVIZIO

UTENTI CON TITOLO N°217

Annesso I

n°	classif.	status	codice alloggi	località	indirizzo	mq.	cat. catast o	anno costru
1	ASI	1	MSS0004	La Maddalena (SS)	P.zza Umberto I° nr. 7	111,51	A3	1900
2	ASI	1	MSS0005	La Maddalena (SS)	P.zza Umberto I° nr. 7	110,48	A3	1900
3	ASI	1	MSS0006	La Maddalena (SS)	P.zza Umberto I° nr. 7	120	A3	1900
4	ASI	1	MSS0007	La Maddalena (SS)	P.zza Umberto I° nr. 7	93,38	A3	1900
5	ASI	1	MSS0008	La Maddalena (SS)	P.zza Umberto I° nr. 7	99,8	A3	1900
6	ASI	1	MSS0010	La Maddalena (SS)	P.zza Umberto I° nr. 6	198,51	A3	1900
7	ASI	1	MSS0011	La Maddalena (SS)	P.zza Umberto I° nr. 6	120	A3	1900
8	ASI	1	MSS0012	La Maddalena (SS)	P. Umberto I° nr 5	83,83	A3	1900
9	ASI	1	MSS0013	La Maddalena (SS)	P.zza Umberto I° nr. 5	76,12	A3	1900
10	ASI	1	MSS0014	La Maddalena (SS)	P.zza Umberto I° nr. 5	109	A3	1900
11	ASI	1	MSS0015	La Maddalena (SS)	P.zza Umberto I° nr. 5	120	A3	1900
12	ASI	1	MSS0016	La Maddalena (SS)	P.zza Umberto I° nr. 5	85,5	A3	1900
13	ASI	1	MSS0017	La Maddalena (SS)	P.zza Umberto I° nr. 5	96,53	A3	1900
14	ASI	1	MSS0018	La Maddalena (SS)	Ex Genio Guerra - Via Magnaghi	82,2	A4	1900
15	ASI	1	MSS0019	La Maddalena (SS)	Ex Genio Guerra - Via Magnaghi	60,8	A4	1900
16	ASI	1	MSS0020	La Maddalena (SS)	Ex Genio Guerra - Via Magnaghi	80,25	A4	1900
17	ASI	1	MSS0021	La Maddalena (SS)	Ex Genio Guerra - Via Magnaghi	91	A4	1900
18	ASGC	1	MSS0022	La Maddalena (SS)	Ex Genio Guerra - Via Magnaghi	90	A4	1900
19	ASI	1	MSS0023	La Maddalena (SS)	Ex Genio Guerra - Via Magnaghi	77	A4	1900
20	ASI	1	MSS0024	La Maddalena (SS)	Via Magnaghi	90	A4	1900
21	ASI	1	MSS0025	La Maddalena (SS)	Via Magnaghi - Pal. n. 4	58,85	A3	1900
22	ASI	1	MSS0029	La Maddalena (SS)	Via Magnaghi - Pal. n. 4	85,62	A3	1900
23	ASI	1	MSS0030	La Maddalena (SS)	Via Magnaghi - Pal. n. 4	91,78	A3	1900
24	ASI	1	MSS0031	La Maddalena (SS)	Via Magnaghi - Pal. n. 4	76	A3	1900
25	ASI	1	MSS0032	La Maddalena (SS)	Via Magnaghi - Pal. n. 4	81,08	A3	1900
26	ASI	1	MSS0033	La Maddalena (SS)	Via Magnaghi - Pal. n. 3	120	A3	1900
27	ASI	1	MSS0034	La Maddalena (SS)	Via Magnaghi - Pal. n. 3	96	A3	1900
28	ASI	1	MSS0035	La Maddalena (SS)	Via Magnaghi - Pal. n. 3	80	A3	1900
29	ASI	1	MSS0036	La Maddalena (SS)	P.zza Umberto I° - Pal. n. 2	138	A3	1900
30	ASI	1	MSS0037	La Maddalena (SS)	P.zza Umberto I° - Pal. n. 2	170	A3	1900
31	ASI	1	MSS0039	La Maddalena (SS)	V. Principe Amedeo	91,92	A3	1900
32	ASI	1	MSS0045	La Maddalena (SS)	V. Principe Amedeo - Palazzone	85,49	A3	1900
33	ASI	1	MSS0049	La Maddalena (SS)	V.le Mirabello 1/B	74,55	A3	1900
34	ASI	1	MSS0050	La Maddalena (SS)	V.le Amm. Mirabello n. 1/B	90,15	A3	1900
35	ASI	1	MSS0051	La Maddalena (SS)	V.le Amm. Mirabello n. 1/B	74,55	A3	1900
36	ASI	1	MSS0052	La Maddalena (SS)	V.le Amm. Mirabello n. 1/B	90,15	A3	1900
37	ASI	1	MSS0053	La Maddalena (SS)	V.le Amm. Mirabello n. 1/A	74,55	A3	1900
38	ASI	1	MSS0054	La Maddalena (SS)	V.le Amm. Mirabello n. 1/A	89,6	A3	1900
39	ASI	1	MSS0055	La Maddalena (SS)	V.le Amm. Mirabello n. 1/A	74,55	A3	1900
40	ASI	1	MSS0056	La Maddalena (SS)	V.le Amm. Mirabello n. 1/A	90,15	A3	1900
41	ASI	1	MSS0058	La Maddalena (SS)	Via Mirabello N°1/C	67,7	A3	1900
42	ASI	1	MSS0059	La Maddalena (SS)	V.le Amm. Mirabello n. 3	67,7	A3	1900
43	ASI	1	MSS0060	La Maddalena (SS)	V.le Amm. Mirabello nr 3	71,35	A3	1900
44	ASI	1	MSS0061	La Maddalena (SS)	V.le Amm. Mirabello nr 3	71,35	A3	1900
45	ASI	1	MSS0063	La Maddalena (SS)	V.le Amm. Mirabello n. 3	71,35	A3	1900
46	ASI	1	MSS0064	La Maddalena (SS)	V.le Amm. Mirabello n. 5	73,5	A3	1900
47	ASI	1	MSS0066	La Maddalena (SS)	V.le Amm. Mirabello n. 5	90,27	A3	1900
48	ASI	1	MSS0069	La Maddalena (SS)	Ex Asilo Garibaldi - Punta Chiara	100,53	A4	1900
49	ASI	1	MSS0071	La Maddalena (SS)	V. Principe Amedeo-Pal. Sott.	65,78	A3	1900
50	ASI	1	MSS0075	La Maddalena (SS)	V. Principe Amedeo-Pal. Sott.	65,79	A3	1900
51	ASI	1	MSS0076	La Maddalena (SS)	V. Principe Amedeo-Pal. Sott.	53,22	A3	1900
52	ASI	1	MSS0077	La Maddalena (SS)	V.le Amm. Mirabello n. 29	68,83	A3	1900
53	ASI	1	MSS0079	La Maddalena (SS)	V.le Amm. Mirabello n. 29	70,74	A3	1900
54	ASI	1	MSS0085	La Maddalena (SS)	V.le Amm. Mirabello n. 31	71,49	A3	1900
55	ASI	1	MSS0088	La Maddalena (SS)	Cala Chiesa - Pal. M	75,45	A3	1900

n°	classif.	status	codice alloggi	località	indirizzo	mq.	cat.catasto	anno costru
56	ASI	1	MSS0089	La Maddalena (SS)	Cala Chiesa - Pal. M	75,45	A3	1900
57	ASI	1	MSS0092	La Maddalena (SS)	Isola Chiesa	102,35	A4	1900
58	ASI	1	MSS0093	La Maddalena (SS)	Isola Chiesa	78,56	A4	1900
59	ASI	1	MSS0096	La Maddalena (SS)	All.Marinferm Lettera X	79,7	A4	1900
60	ASI	1	MSS0098	La Maddalena (SS)	Pal.Direttore M/ferm	123	A4	1900
61	ASI	1	MSS0099	La Maddalena (SS)	Cala Camiciotto - Pal. A	75,77	A3	1900
62	ASI	1	MSS0100	La Maddalena (SS)	Cala Camiciotto - Pal. A	75,76	A3	1900
63	ASI	1	MSS0105	La Maddalena (SS)	Cala Camiciotto - Pal. C	75,16	A3	1900
64	ASI	1	MSS0106	La Maddalena (SS)	Cala Camiciotto - Pal. C	76,64	A3	1900
65	ASI	1	MSS0107	La Maddalena (SS)	V.le Amm.Mirabello-Ex Disciplina	70,47	A4	1900
66	ASI	1	MSS0109	La Maddalena (SS)	V.le Amm.Mirabello-Ex Disciplina	41	A4	1900
67	ASI	1	MSS0110	La Maddalena (SS)	V. Vespucci - Ex Caserma Sauro	109,72	A4	1900
68	ASI	1	MSS0111	La Maddalena (SS)	V. Vespucci - Ex Caserma Sauro	120	A4	1900
69	ASGC	1	MSS0113	La Maddalena (SS)	V. Vespucci - Ex Caserma Sauro	63,94	A4	1900
70	ASI	1	MSS0114	La Maddalena (SS)	Via Cagliari	124	A4	1900
71	ASI	1	MSS0115	La Maddalena (SS)	P.za Faravelli	76,26	A4	1900
72	ASI	1	MSS0116	La Maddalena (SS)	P.za Faravelli	97,22	A4	1900
73	ASI	1	MSS0117	La Maddalena (SS)	P.za Faravelli-Caserna Porta Pon.	70,43	A4	1900
74	ASI	1	MSS0121	La Maddalena (SS)	P.za Faravelli - Pal. SMG	77,6	A4	1900
75	ASI	1	MSS0122	La Maddalena (SS)	P.za Faravelli - Pal. SMG	77,6	A4	1900
76	ASI	1	MSS0124	La Maddalena (SS)	P.za Faravelli - Pal. SMG	116	A4	1900
77	ASI	1	MSS0145	La Maddalena (SS)	Loc. Guardiavechia - Nell'opera	82,03	A4	1900
78	ASI	1	MSS0147	La Maddalena (SS)	Loc. Guardiavechia - Fuori opera	143,17	A4	1900
79	ASI	1	MSS0149	La Maddalena (SS)	Camiciotto - Pal. B	93,85	A3	1900
80	ASI	1	MSS0150	La Maddalena (SS)	Camiciotto - Pal. B	114,68	A3	1900
81	ASI	1	MSS0151	La Maddalena (SS)	Camiciotto - Pal. B	116,55	A3	1900
82	ASI	1	MSS0152	La Maddalena (SS)	Via Mirabello Pal B	104,37	A3	1900
83	ASI	1	MSS0153	La Maddalena (SS)	Camiciotto - Pal. B	93,01	A3	1900
84	ASI	1	MSS0154	La Maddalena (SS)	Camiciotto - Pal. B	104,63	A3	1900
85	ASI	1	MSS0155	La Maddalena (SS)	Camiciotto - Pal. B	104,52	A3	1900
86	ASI	1	MSS0156	La Maddalena (SS)	Camiciotto - Pal. B	92,86	A3	1900
87	ASI	1	MSS0157	La Maddalena (SS)	Camiciotto - Pal. A	102,98	A3	1900
88	ASI	1	MSS0161	La Maddalena (SS)	Marinarsen	87,6	A4	1900
89	ASI	1	MSS0163	La Maddalena (SS)	P.za Umberto I	90,6	A3	1900
90	ASI	1	MSS0164	La Maddalena (SS)	P.za Umberto I	90,6	A3	1900
91	ASI	1	MSS0165	La Maddalena (SS)	P.za Umberto I	90,6	A3	1900
92	ASI	1	MSS0166	La Maddalena (SS)	P.za Umberto I	100,11	A3	1900
93	ASI	1	MSS0167	La Maddalena (SS)	P.za Umberto I	90,6	A3	1900
94	ASI	1	MSS0168	La Maddalena (SS)	P.za Umberto I	100,32	A3	1900
95	ASI	1	MSS0169	La Maddalena (SS)	P.za Umberto I	90,6	A3	1900
96	ASI	1	MSS0170	La Maddalena (SS)	P.za Umberto I	90,6	A3	1900
97	ASI	1	MSS0172	La Maddalena (SS)	P.za Umberto I	100,32	A3	1900
98	ASI	1	MSS0173	La Maddalena (SS)	P.za Umberto I	90,6	A3	1900
99	ASI	1	MSS0174	La Maddalena (SS)	P.za Umberto I	100,32	A3	1990
100	ASI	1	MSS0175	La Maddalena (SS)	Parco Padule	118,39	A3	1985
101	ASI	1	MSS0176	La Maddalena (SS)	Parco Padule	118,39	A3	1985
102	ASI	1	MSS0177	La Maddalena (SS)	Parco Padule	118,39	A3	1985
103	ASI	1	MSS0178	La Maddalena (SS)	Parco Padule	118,39	A3	1985
104	ASI	1	MSS0179	La Maddalena (SS)	Parco Padule	118,39	A3	1985
105	ASI	1	MSS0180	La Maddalena (SS)	Parco Padule	118,39	A3	1985
106	ASI	1	MSS0181	La Maddalena (SS)	Parco Padule	118,39	A3	1985
107	ASI	1	MSS0182	La Maddalena (SS)	Parco Padule	118,39	A3	1985
108	ASI	1	MSS0185	La Maddalena (SS)	Parco Padule	84	A3	1985
109	ASI	1	MSS0186	La Maddalena (SS)	Parco Padule	117,36	A3	1985
110	ASI	1	MSS0187	La Maddalena (SS)	Parco Padule	107,11	A3	1985
111	ASI	1	MSS0188	La Maddalena (SS)	Parco Padule	84	A3	1985
112	ASGC	1	MSS0189	La Maddalena (SS)	Padule	84,58	A3	
113	ASGC	1	MSS0190	La Maddalena (SS)	V. Caio Duilio	61,02	A4	
114	ASGC	1	MSS0193	La Maddalena (SS)	Fanali Estuario	84,25	A4	1900
115	ASGC	1	MSS0194	La Maddalena (SS)	Fanali Estuario	77	A4	1900
116	ASGC	1	MSS0195	La Maddalena (SS)	Fanali Estuario	100	A4	1900
117	ASGC	1	MSS0196	La Maddalena (SS)	Fanali Estuario	113,2	A4	1900
118	ASGC	1	MSS0197	La Maddalena (SS)	Fanali Estuario	100	A4	1900

n°	classif.	status	codice alloggi	località	indirizzo	mq.	cat. catast o	anno costru
119	ASGC	1	MSS0198	La Maddalena (SS)	Fanali Estuario	107,98	A4	1900
120	AST	1	MSS0241	La Maddalena (SS)	Ex Genio Guerra-Via Magnaghi	54	A4	1900
121	ASI	1	MSS0248	La Maddalena (SS)	V. Principe Amedeo - Palazzone	56,52	A3	1900
122	ASI	1	MSS0253	La Maddalena (SS)	V.le Amm. Mirabello n.31	72,03	A3	1900
123	AST	1	MSS0259	La Maddalena (SS)	V.le Mirabello - Ex Disciplina	80,72	A4	1900
124	ASGC	1	MSS0268	La Maddalena (SS)	V.le Mirabello - Ex Disciplina	74,2	A4	1900
125	ASI	1	MSS0371	La Maddalena (SS)	V.le Mirabello C.Camiciotto Pal. B	93,89	A3	1900
126	ASI	1	MSS0372	La Maddalena (SS)	Camiciotto - Pal. B	93,75	A3	1900
127	ASI	1	MSS0373	Olbia(SS)	V.le Isola Bianca	114,35	A3	1985
128	ASI	1	MSS0374	Olbia(SS)	V.le Isola Bianca	105,29	A3	1985
129	ASI	1	MSS0375	Olbia(SS)	V.le Isola Bianca	101,3	A3	1985
130	ASI	1	MSS0377	Olbia(SS)	V.le Isola Bianca	114,35	A3	1985
131	ASI	1	MSS0378	Olbia(SS)	V.le Isola Bianca	101,3	A3	1985
132	ASI	1	MSS0379	Olbia(SS)	V.le Isola Bianca	101,3	A3	1985
133	ASI	1	MSS0380	Olbia(SS)	V.le Isola Bianca	114,35	A3	1985
134	ASI	1	MSS0381	Olbia(SS)	V.le Isola Bianca	114,35	A3	1985
135	ASI	1	MSS0382	Olbia(SS)	V.le Isola Bianca	101,3	A3	1985
136	ASI	1	MSS0383	Olbia(SS)	V.le Isola Bianca	101,3	A3	1985
137	ASGC	1	MSS0389	Palau(SS)	Autoreparto/Palau	66,26		1920
138	ASGC	1	MSS0390	La Maddalena	Parco Log. Guardia del Turco	97,57		1920
139	ASGC	1	MSS0399	Porto Torres(SS)	Faro e Fanali	89		1966
140	ASGC	1	MSS0402	Porto Torres(SS)	Faro e Fanali	96,4		1966
141	ASGC	1	MSS0404	S. Teresa(SS)	Faro Capo Testa	78,16		1845
142	ASGC	1	MSS0408	Arzachena(SS)	Capo Ferro - Radiofaro	65,32		1861
143	ASGC	1	MSS0410	Arzachena(SS)	Capo Ferro - Radiofaro	69,42		1861
144	ASGC	1	MSS0412	OLBIA(SS)	V.le Isola Bianca	98,55		1997
145	ASGC	1	MSS0413	OLBIA(SS)	V.le Isola Bianca	98,55		1997
146	ASGC	1	MSS0414	OLBIA(SS)	V.le Isola Bianca	98,55		1997
147	ASGC	1	MCA1002	Carloforte(CA)	Fanali Porto	84		1955
148	ASGC	1	MCA1009	Fertilia(CA)	Faro Capo Caccia	65,6		1864
149	ASGC	1	MCA1018	S.Antioco(CA)	Fanali Porto-P.Romano G.Palmas	88,3		1924
150	ASGC	1	MCA1022	Porto Scuso (CA)	Fanali Porto	70		1950
151	ASGC	1	MCA1023	Porto Vesme(CA)	Fanali Porto	70		1950
152	ASGC	1	MCA1024	Fertilia (CA)	Faro Capo Caccia	51		1924
153	ASGC	1	MCA1025	Fertilia (CA)	Faro Capo Caccia	64,6		1924
154	ASGC	1	MOR0001	Cabras(OR)	Faro S.Marco	51		1924
155	ASGC	1	MOR0002	Cabras(OR)	Faro S.Marco	64,6		1924
156	ASGC	1	MNU0005	Tortoli (NU)	Faro Capo Bellavista	66		1866
157	ASI	1	MCA0002	CAGLIARI	Viale Colombo 9 (Base Navale), pal. Comando	158	A2	75
158	ASI	1	MCA0004	CAGLIARI	Viale Colombo 9 (Base Navale), pal. Comando	153	A2	75
159	ASI	1	MCA0005	CAGLIARI	Viale Colombo 9 (Base Navale), pal. Circ. Ufficiali	168	A2	75
160	ASI	1	MCA0006	CAGLIARI	Viale Colombo 9 (Base Navale), pal. Circ. Ufficiali	142	A2	75
161	ASI	1	MCA0007	CAGLIARI	Viale Colombo 9 (Base Navale), pal. Circ. Ufficiali	133	A2	75
162	ASI	1	MCA0008	CAGLIARI	Viale Colombo 9 (Base Navale), pal. Circ. Ufficiali	133	A2	75
163	ASI	1	MCA0012	CAGLIARI	Viale Colombo 9 (Base Navale), pal. molo Garau	145	A3	55
164	ASI	1	MCA0013	CAGLIARI	Viale Colombo 9 (Base Navale), pal. Circ.Uff.li	109	A2	75
165	ASI	1	MCA0014	CAGLIARI	Viale Colombo 9 (Base Navale), pal. Circ.Uff.li	96	A2	75
166	ASI	1	MCA0015	CAGLIARI	Compensorio logistico San Bartolomeo, pal."I"	110	A2	75
167	ASI	1	MCA0017	CAGLIARI	Compensorio logistico San Bartolomeo, pal."I"	93	A3	75
168	ASI	1	MCA0018	CAGLIARI	Compensorio logistico San Bartolomeo, pal."I"	81	A3	75
169	ASI	1	MCA0021	CAGLIARI	Compensorio logistico San Bartolomeo, pal."I"	119	A2	75
170	ASI	1	MCA0022	CAGLIARI	Compensorio logistico San Bartolomeo, pal."I"	124	A3	75
171	ASI	1	MCA0024	CAGLIARI	Compensorio logistico San Bartolomeo, pal."I"	88	A3	78
172	ASI	1	MCA0026	CAGLIARI	Compensorio logistico San Bartolomeo, pal."A"	83	A3	91
173	ASI	1	MCA0027	CAGLIARI	Compensorio logistico San Bartolomeo, pal."B"	89	A3	75
174	ASI	1	MCA0028	CAGLIARI	Compensorio logistico San Bartolomeo, pal."B"	72	A3	75
175	ASI	1	MCA0029	CAGLIARI	Compensorio logistico San Bartolomeo, pal."I"	110	A3	75
176	ASI	1	MCA0032	CAGLIARI	Compensorio logistico San Bartolomeo, pal."C"	75	A2	97
177	ASI	1	MCA0033	CAGLIARI	Compensorio logistico San Bartolomeo, pal."E"	111	A2	74
178	ASI	1	MCA0034	CAGLIARI	Compensorio logistico San Bartolomeo, pal."E"	111	A2	74
179	ASI	1	MCA0035	CAGLIARI	Compensorio logistico San Bartolomeo, pal."E"	111	A2	74
180	ASI	1	MCA0036	CAGLIARI	Compensorio logistico San Bartolomeo, pal."F"	110	A3	78
181	ASI	1	MCA0037	CAGLIARI	Compensorio logistico San Bartolomeo, pal."F"	110	A2	78

n°	classif.	status	codice alloggi	località	indirizzo	mq.	cat.catasto	anno costru
182	ASI	1	MCA0039	CAGLIARI	Comprensorio logistico San Bartolomeo, pal."F"	110	A2	78
183	ASI	1	MCA0040	CAGLIARI	Comprensorio logistico San Bartolomeo, pal."G"	110	A2	78
184	ASI	1	MCA0041	CAGLIARI	Comprensorio logistico San Bartolomeo, pal."G"	110	A2	78
185	ASI	1	MCA0043	CAGLIARI	Comprensorio logistico San Bartolomeo, pal."G"	110	A2	78
186	ASI	1	MCA0043	CAGLIARI	Comprensorio logistico San Bartolomeo, pal."L"	110	A2	93
187	ASI	1	MCA0045	CAGLIARI	Comprensorio logistico San Bartolomeo, pal."L"	115	A2	93
188	ASI	1	MCA0046	CAGLIARI	Comprensorio logistico San Bartolomeo, pal."L"	110	A2	93
189	ASI	1	MCA0047	CAGLIARI	Comprensorio logistico San Bartolomeo, pal."L"	110	A2	93
190	ASI	1	MCA0048	Pula (CA)	STAMETEO PULA (Vecchia opera)	71	A3	75
191	ASI	1	MCA0051	Pula (CA)	STAMETEO PULA	117	A2	75
192	ASI	1	MCA0053	CAGLIARI	Via XXVIII febbraio n° 15	119	A3	54
193	ASI	1	MCA0056	CAGLIARI	Stazione RT Sant' Ignazio	128	A3	50
194	ASI	1	MCA0057	CAGLIARI	Stazione RT Sant' Ignazio	63	A3	91
195	ASI	1	MCA0058	CAGLIARI	Stazione RT Sant' Ignazio	91	A2	91
196	ASI	1	MCA0059	CAGLIARI	Deposito POL NATO	97	A2	84
197	ASI	1	MCA0064	CAGLIARI	Deposito logistico Sant'Elia (Ex Parco Torpedini)	112	A2	88
198	AST	1	MCA0067	CAGLIARI	Comprensorio logistico San Bartolomeo, pal."A"	131	A3	91
199	AST	1	MCA0069	CAGLIARI	Comprensorio logistico San Bartolomeo, pal."C"	75	A2	97
200	AST	1	MCA0070	CAGLIARI	Comprensorio logistico San Bartolomeo, pal."C"	83	A2	97
201	AST	1	MCA0072	CAGLIARI	Comprensorio logistico San Bartolomeo, pal."B"	83	A3	75
202	AST	1	MCA0073	CAGLIARI	Comprensorio logistico San Bartolomeo, pal."B"	72	A3	75
203	AST	1	MCA0079	CAGLIARI	Comprensorio logistico San Bartolomeo, pal."F"	110	A2	78
204	ASI	1	MCA0081	CAGLIARI	Comprensorio logistico San Bartolomeo, pal."G"	110	A3	78
205	AST	1	MCA0082	CAGLIARI	Comprensorio logistico San Bartolomeo, pal."G"	110	A3	78
206	AST	1	MCA0084	CAGLIARI	Comprensorio logistico San Bartolomeo, pal."L"	110	A3	93
207	ASI	1	MCA0085	CAGLIARI	Comprensorio logistico San Bartolomeo, pal."L"	110	A3	93
208	AST	1	MCA0086	CAGLIARI	Comprensorio logistico San Bartolomeo, pal."L"	110	A3	93
209	AST	1	MCA0087	CAGLIARI	Comprensorio logistico San Bartolomeo, pal."L"	110	A3	93
210	AST	1	MCA0088	CAGLIARI	Piazza San Bartolomeo n° 20	89	A3	85
211	ASGC	1	MCA0091	CAGLIARI	Stazione RT Sant' Ignazio	122	A3	90
212	ASGC	1	MCA0093	CAGLIARI	Deposito POL NATO	97	A3	84
213	ASGC	1	MCA0094	Pula (CA)	Stazione Meteorologica M.M.	117	A3	85
214	ASGC	1	MCA0095	CAGLIARI	Porto di Cagliari	135	A3	94
215	ASGC	1	MCA0096	CAGLIARI	Porto di Cagliari	95	A3	94
216	ASGC	1	MCA0097	CAGLIARI	Porto di Cagliari	95	A3	94
217	ASGC	1	MCA0098	CAGLIARI	Faro Capo Sant' Elia	120	A3	94

ALLOGGI DI SERVIZIO

“UTENTI CON TITOLO”

Annesso 1

Marina Militare

MARISICILIA

COMANDO: MARISICILIA

ALLOGGI DI SERVIZIO

UTENTI CON TITOLO - N° 160

ANNESNO 1

n°	classif.	status	codice alloggi	località	indirizzo	m.q.	cat. catasto	anno costruz
1	ASI	1	MME0005	MESSINA	Zona Falcata-Pal. "B"	132,81	A/2	1950
2	ASI	1	MME0006	MESSINA	Zona Falcata-Pal. "C"	123,61	A/2	1990
3	ASI	1	MME0007	MESSINA	Zona Falcata-Pal. "C"	123,61	A/2	1990
4	ASI	1	MME0008	MESSINA	Zona Falcata-Pal. "C"	123,61	A/2	1990
5	ASI	1	MME0010	MESSINA	Zona Falcata-Pal. "C"	123,61	A/2	1990
6	ASI	1	MME0011	MESSINA	Zona Falcata-Pal. "C"	123,61	A/2	1990
7	ASI	1	MME0012	MESSINA	Zona Falcata-Pal. "E"	137,76	A/2	1940
8	ASI	1	MME0013	MESSINA	Zona Falcata-Pal. "E"	142,96	A/2	1940
9	ASI	1	MME0014	MESSINA	Zona Falcata-Pal. "E"	114,44	A/2	1940
10	ASI	1	MME0015	MESSINA	Zona Falcata-Pal. "E"	114,44	A/2	1940
11	ASI	1	MME0017	MESSINA	Zona Falcata-Pal. "F"- Sc.A	104,57	A/2	1970
12	ASI	1	MME0019	MESSINA	Zona Falcata-Pal. "F"- Sc.B	104,57	A/2	1970
13	ASI	1	MME0022	MESSINA	Zona Falcata-Pal. "H"	223,64	A/2	1950
14	ASI	1	MME0023	MESSINA	Zona Falcata-Pal. "H"	154,76	A/2	1950
15	ASI	1	MME0025	MESSINA	Zona Falcata-Pal. "K"	97,92	A/2	1940
16	ASI	1	MME0028	MESSINA	Zona Falcata-Pal. "K"	108,71	A/2	1940
17	ASI	1	MME0029	MESSINA	Zona Falcata-Pal. "K"	97,92	A/2	1940
18	ASI	1	MME0031	MESSINA	Zona Falcata-Pal. "K"	97,92	A/2	1940
19	ASI	1	MME0032	MESSINA	Zona Falcata-Pal. "L"	83,52	A/2	1945
20	ASI	1	MME0033	MESSINA	Zona Falcata-Pal. "L"	83,52	A/2	1945
21	ASI	1	MME0034	MESSINA	Zona Falcata-Pal. "L"	84,72	A/2	1945
22	ASI	1	MME0035	MESSINA	Zona Falcata-Pal. "L"	84,72	A/2	1945
23	ASI	1	MME0037	MESSINA	Zona Falcata-Pal. "M"	84,72	A/2	1940
24	ASI	1	MME0038	MESSINA	Zona Falcata-Pal. "N"	100,52	A/2	1940
25	ASI	1	MME0040	MESSINA	Zona Falcata-Pal. "N"	143,7	A/2	1940
26	ASI	1	MME0041	MESSINA	Zona Falcata-Pal. "N"	119,12	A/2	1940
27	ASI	1	MME0044	MESSINA	Zona Falcata-Pal. "N"	128,6	A/2	1940
28	ASI	1	MME0045	MESSINA	Zona Falcata-Pal. "N"	135,32	A/2	1940
29	ASI	1	MME0046	MESSINA	Zona Falcata-Pal. "O"	133,68	A/2	1940
30	ASI	1	MME0047	MESSINA	Zona Falcata-Pal. "O"	124,19	A/2	1940
31	ASI	1	MME0049	MESSINA	Zona Falcata-Pal. "R"	114,23	A/2	1940
32	ASI	1	MME0051	MESSINA	Zona Falcata-Pal. "S" Sc.A	76,61	A/2	1965
33	ASI	1	MME0052	MESSINA	Zona Falcata-Pal. "S" Sc.A	90,01	A/2	1965
34	ASI	1	MME0053	MESSINA	Zona Falcata-Pal. "S" Sc.A	77,27	A/2	1965
35	ASI	1	MME0054	MESSINA	Zona Falcata-Pal. "S" Sc.A	95,52	A/2	1965
36	ASI	1	MME0055	MESSINA	Zona Falcata-Pal. "S" Sc.A	76,36	A/2	1965
37	ASI	1	MME0056	MESSINA	Zona Falcata-Pal. "S" Sc.A	90,92	A/2	1965
38	ASI	1	MME0057	MESSINA	Zona Falcata-Pal. "S" Sc.B	90,01	A/2	1965
39	ASI	1	MME0058	MESSINA	Zona Falcata-Pal. "S" Sc.B	76,71	A/2	1965
40	ASI	1	MME0059	MESSINA	Zona Falcata-Pal. "S" Sc.B	95,52	A/2	1965
41	ASI	1	MME0060	MESSINA	Zona Falcata-Pal. "S" Sc.B	76,71	A/2	1965
42	ASI	1	MME0061	MESSINA	Zona Falcata-Pal. "S" Sc.B	90,92	A/2	1965
43	ASI	1	MME0062	MESSINA	Zona Falcata-Pal. "S" Sc.B	76,36	A/2	1965
44	ASI	1	MME0064	MESSINA	Zona Falcata-Pal. "V"	180	A/2	1940
45	ASI	1	MME0065	MESSINA	Zona Falcata-Pal. "V"	130	A/2	1940
46	ASI	1	MME0066	MESSINA	Zona Falcata-Pal. "V"	132	A/2	1940
47	ASI	1	MME0068	MESSINA	Zona Falcata-Pal. "Z"-Stazione CC	97,76	A/2	1940
48	ASI	1	MME0084	MESSINA	Pal."3"- Parco Logistico Gazzi	137,6	A/2	1950
49	ASI	1	MCT0001	CATANIA	Maristaeli-stradale primosole,4-pal A	125,08	A/2	1985
50	ASI	1	MCT0002	CATANIA	Maristaeli-stradale primosole,4-pal A	125,08	A/2	1985
51	ASI	1	MCT0003	CATANIA	Maristaeli-stradale primosole,4-pal A	125,08	A/2	1985
52	ASI	1	MCT0004	CATANIA	Maristaeli-stradale primosole,4-pal A	125,08	A/2	1985
53	ASI	1	MCT0006	CATANIA	Maristaeli-stradale primosole,4-pal A	112,78	A/2	1985
54	ASI	1	MCT0007	CATANIA	Maristaeli-stradale primosole,4-pal B	125,08	A/2	1985

n°	classif.	status	codice alloggi	località	indirizzo	mq.	cat. catasto	anno costruz
55	ASI	1	MCT0008	CATANIA	Maristaeli-stradale primosole,4-pal B	125,08	A/2	1985
56	ASI	1	MCT0009	CATANIA	Maristaeli-stradale primosole,4-pal B	125,08	A/2	1985
57	ASI	1	MCT0010	CATANIA	Maristaeli-stradale primosole,4-pal B	125,08	A/2	1985
58	ASI	1	MCT0011	CATANIA	Maristaeli-stradale primosole,4-pal B	125,08	A/2	1985
59	ASI	1	MCT0012	CATANIA	Maristaeli-stradale primosole,4-pal B	125,08	A/2	1985
60	ASI	1	MCT0014	CATANIA	Maristaeli-stradale primosole,4-pal C	125,08	A/2	1985
61	ASI	1	MCT0015	CATANIA	Maristaeli-stradale primosole,4-pal C	125,08	A/2	1985
62	ASI	1	MCT0016	CATANIA	Maristaeli-stradale primosole,4-pal C	125,08	A/2	1985
63	ASI	1	MCT0017	CATANIA	Maristaeli-stradale primosole,4-pal C	125,08	A/2	1985
64	ASI	1	MCT0018	CATANIA	Maristaeli-stradale primosole,4-pal C	125,08	A/2	1985
65	ASI	1	MCT0019	CATANIA	Maristaeli-stradale primosole,4-pal D	126,4	A/2	1964
66	ASI	1	MCT0020	CATANIA	Maristaeli-stradale primosole,4-pal D	133	A/2	1964
67	ASI	1	MCT0021	CATANIA	Maristaeli-stradale primosole,4-pal E	136,87	A/2	1964
68	ASI	1	MCT0022	CATANIA	Maristaeli-stradale primosole,4-pal E	138,48	A/2	1964
69	ASI	1	MCT0023	CATANIA	Maristaeli-stradale primosole,4-pal F	125,08	A/2	1985
70	ASI	1	MCT0024	CATANIA	Maristaeli-stradale primosole,4-pal F	125,08	A/2	1985
71	ASI	1	MCT0026	CATANIA	Maristaeli-stradale primosole,4-pal F	125,08	A/2	1985
72	ASI	1	MCT0027	CATANIA	Maristaeli-stradale primosole,4-pal F	125,08	A/2	1985
73	ASI	1	MCT0028	CATANIA	Maristaeli-stradale primosole,4-pal F	125,08	A/2	1985
74	ASI	1	MCT0031	CATANIA	Maristaeli-stradale primosole,4-pal G	125,08	A/2	1985
75	ASI	1	MCT0032	CATANIA	Maristaeli-stradale primosole,4-pal G	125,08	A/2	1985
76	ASI	1	MCT0033	CATANIA	Maristaeli-stradale primosole,4-pal G	125,08	A/2	1985
77	ASI	1	MCT0034	CATANIA	Maristaeli-stradale primosole,4-pal G	125,08	A/2	1985
78	ASI	1	MTP0008	TRAPANI	Faro Punta Marsala - Isola Favignana	49,32	A/2	1920
79	ASI	1	MTP0010	Pantelleria (TP)	Contrada Villa Silvia Pal. A	82,83	A/2	1975
80	ASI	1	MTP0011	Pantelleria (TP)	Contrada Villa Silvia Pal. A	87,54	A/2	1975
81	ASI	1	MTP0013	Pantelleria (TP)	Contrada Villa Silvia Pal. A-Per Staz. 031	82,83	A/2	1975
82	ASI	1	MTP0014	Pantelleria (TP)	Contrada Villa Silvia Pal. B	84,95	A/2	1986
83	ASI	1	MTP0015	Pantelleria (TP)	Contrada Villa Silvia Pal. B	80,24	A/2	1986
84	ASI	1	MTP0016	Pantelleria (TP)	Contrada Villa Silvia Pal. B-Per Staz. 031	84,95	A/2	1986
85	ASI	1	MTP0017	Pantelleria (TP)	Contrada Villa Silvia Pal. B-Per Staz. 031	80,24	A/2	1986
86	ASI	1	MTP0018	Pantelleria (TP)	Contrada Villa Silvia Pal. B-Per Staz. 031	98,08	A/2	1986
87	ASI	1	MTP0019	Pantelleria (TP)	Villa Silvia Pal. B	95,17	A/2	1986
88	ASI	1	MTP0020	Pantelleria (TP)	Palaz. Alloggi Maristameteo	68,37	A/2	1970
89	ASI	1	MTP0021	Pantelleria (TP)	Palaz. Alloggi Maristameteo	68,37	A/2	1970
90	ASGC	1	MTP0034	TRAPANI	Fanali porto - Isola Marettimo	53,04	A/4	1920
91	ASGC	1	MME0002	MESSINA	Zona Falcata-Pal. "A"	125,24	A/2	1950
92	ASGC	1	MME0003	MESSINA	Zona Falcata-Pal. "A"	110,19	A/2	1950
93	ASGC	1	MME0030	MESSINA	Zona Falcata-Pal. "K"	108,71	A/2	1940
94	ASGC	1	MCT0039	CATANIA	Faro Catania - Sciarra Biscari	125,82	A/4	1959
95	ASGC	1	MCS0001	COSENZA	Faro di Paola	///	///	///
96	ASGC	1	MSR0102	SIRACUSA	Pal.Staz.Radar-Portopalo(SR)	96,83	A/2	1940
97	ASGC	1	MSR0110	SIRACUSA	Faro Carrozzi	93,8	A/4	1935
98	ASGC	1	MRC0001	Reggio Calabria	Faro Capo D'armi Lazzaro(RC)	95,09	A/4	1920
99	ASGC	1	MRC0002	Reggio Calabria	Faro Capo D'armi Lazzaro(RC)	86,75	A/4	1920
100	ASGC	1	MRC0004	Reggio Calabria	Faro Scilla (RC)	60	A/4	1920
101	ASGC	1	MRC0005	Reggio Calabria	Faro Punta Pezzo (RC)	88	A/4	1920
102	ASGC	1	MRC0009	Reggio Calabria	Faro Capo Spartivento	95	A/4	1920
103	ASGC	1	MRC0010	Reggio Calabria	Faro Punta Stilo Monasterace	45,21	A/4	1920
104	ASGC	1	MME0094	MESSINA	Faro Capo Peloro - Torre Faro	53,8	A/4	1920
105	ASGC	1	MPA0006	PALERMO	Faro capo Cefalu'	80	A/4	1920
106	ASGC	1	MPA0007	PALERMO	Faro Molo Nord - Palermo	90	A/4	1920
107	ASGC	1	MPA0012	PALERMO	Faro Punta Omo Morto - Isola Ustica	72,14	A/4	1920
108	ASGC	1	MTP0023	TRAPANI	Faro Capo S.Vito Lo Capo	57,1	A/4	1920
109	ASGC	1	MTP0025	TRAPANI	Fanali Porto Trapani - Via XXX Gennaio	82,38	A/4	1920
110	ASGC	1	MTP0027	TRAPANI	Fanali Porto Trapani - Via XXX Gennaio	80,24	A/4	1920
111	ASGC	1	MTP0028	TRAPANI	Fanali Porto Trapani - Via XXX Gennaio	106	A/4	1920
112	ASGC	1	MTP0030	TRAPANI	Faro Punta Marsala - Isola Favignana	47,5	A/4	1920
113	ASGC	1	MTP0035	TRAPANI	Fanali Porto Mazara del Vallo	137,7	A/4	1920
114	ASGC	1	MTP0036	TRAPANI	Faro Capo Granitola - Campobello Mazara	98,98	A/4	1920
115	ASGC	1	MTP0038	TRAPANI	Faro Porto Marsala (TP)	69,8	A/4	1920

n°	classif.	status	codice alloggi	località	indirizzo	mq.	cat. catasto	anno costruz
116	ASGC	1	MTP0043	Pantelleria (TP)	Palaz. Alloggi Maristameteo	80,05	A/4	1970
117	ASGC	1	MAG0002	AGRIGENTO	Faro S. Giacomo - Licata	94,22	A/4	1930
118	ASGC	1	MAG0003	AGRIGENTO	Faro S. Giacomo - Licata	92,07	A/4	1930
119	ASGC	1	MAG0009	AGRIGENTO	Fanale Porto Sciacca	81	A/4	1920
120	ASGC	1	MAG0010	AGRIGENTO	Fanali Porto Empedocle	35,4	A/4	1927
121	ASGC	1	MAG0011	AGRIGENTO	Fanali Lampedusa Porto Nord	70	A/4	1920
122	ASGC	1	MSR0107	SIRACUSA	Faro Cozzo Spadaro Porto Palo	108,79	A/4	1930
123	ASGC	1	MSR0108	SIRACUSA	Faro Cozzo Spadaro Porto Palo	86,44	A/4	1930
124	ASGC	1	MVV0001	VIBO VALENTIA	Faro Capo Vaticano	65		
125	ASGC	1	MRG0001	RAGUSA	Faro Capo Scalabri S.Croce Camerina	54,35	A/4	1935
126	ASI	1	MSR0001	Augusta (SR)	Palazzina COMAR - Terravecchia	120	A3	1950
127	ASI	1	MSR0004	Augusta (SR)	Palazzina Capi di Corpo-Terravecchia	120	A3	1949
128	ASI	1	MSR0006	Augusta (SR)	Palazzina Capi di Corpo-Terravecchia	120	A3	1949
129	ASI	1	MSR0007	Augusta (SR)	Palazzina Capi Servizio - Terravecchia	120	A3	1963
130	ASI	1	MSR0008	Augusta (SR)	Palazzina Capi Servizio - Terravecchia	120	A3	1963
131	ASI	1	MSR0009	Augusta (SR)	Palazzina Capi Servizio - Terravecchia	120	A3	1963
132	ASI	1	MSR0010	Augusta (SR)	Palazzina Capi Servizio - Terravecchia	120	A3	1963
133	ASI	1	MSR0011	Augusta (SR)	Palazzina Capi Servizio - Terravecchia	120	A3	1963
134	ASI	1	MSR0013	Augusta (SR)	Palazzina Genio Marina - Terravecchia	119	A3	1949
135	ASI	1	MSR0014	Augusta (SR)	Palazzina Punta Carcarella	100	A3	1992
136	ASI	1	MSR0015	Augusta (SR)	Palazzina Punta Carcarella	97	A3	1992
137	ASI	1	MSR0016	Augusta (SR)	Palazzina Punta Carcarella	100	A3	1992
138	ASI	1	MSR0017	Augusta (SR)	Palazzina Punta Carcarella	100	A3	1992
139	ASI	1	MSR0019	Augusta (SR)	Palazzina Punta Carcarella	100	A3	1992
140	ASI	1	MSR0020	Augusta (SR)	Palazzina Punta Carcarella	96	A3	1992
141	ASI	1	MSR0021	Augusta (SR)	Pal. " D " Nuova Est Campo Palma	120	A3	1985
142	ASI	1	MSR0022	Augusta (SR)	Pal. " D " Nuova Est Campo Palma	120	A3	1985
143	ASI	1	MSR0023	Augusta (SR)	Pal. " D " Nuova Est Campo Palma	120	A3	1985
144	ASI	1	MSR0024	Augusta (SR)	Pal. " D " Nuova Est Campo Palma	120	A3	1985
145	ASGC	1	MSR0035	Augusta (SR)	Palazzina Nuova Est - Punta Cugno	120	A3	1985
146	ASI	1	MSR0045	Augusta (SR)	Palazzina Punta Carcarella P. 1 alloggio 1/B	96	A3	1992
147	ASI	1	MSR0046	Augusta (SR)	Palazzina Punta Carcarella P. 2 alloggio 2 / B	96	A3	1992
148	ASI	1	MSR0048	Augusta (SR)	Palazzina Punta Carcarella P. 3 alloggio 3/B	96	A3	1992
149	ASI	1	MSR0049	Augusta (SR)	Palazzina Punta Carcarella P. 4 alloggio 4/C	98	A3	1992
150	ASI	1	MSR0050	Augusta (SR)	Palazzina Sottufficiali S. Giuseppe	114	A3	1959
151	ASI	1	MSR0051	Augusta (SR)	Palazzina Sottufficiali S. Giuseppe	101	A3	1959
152	ASI	1	MSR0055	Augusta (SR)	Pal. Sott/li "E" Nuova Campo Palma	120	A3	1985
153	ASI	1	MSR0057	Augusta (SR)	Pal. Sott/li "E" Nuova Campo Palma	120	A3	1985
154	ASI	1	MSR0067	SIRACUSA	Stazione R. T. - S. Panagia	120	A3	1994
155	ASI	1	MSR0068	SIRACUSA	Stazione R. T. - S. Panagia	80	A3	1963
156	ASI	1	MSR0069	SIRACUSA	Stazione R. T. S. Panagia	81	A3	1963
157	ASGC	1	MSR0093	Augusta (SR)	Fanali Rada Punta Carcarella	103	A3	1970
158	ASGC	1	MSR0094	Augusta (SR)	Fanali Rada Punta Carcarella	103	A3	1970
159	ASGC	1	MSR0098	Augusta (SR)	Ex BATTERIA - Punta Izzo	120	A3	1993
160	ASGC	1	MSR0099	Augusta (SR)	Idroscalo M.M.	118	A3	1990

Utente senza titolo

Alloggi di Servizio

Marina Militare

“UTENTI SENZA TITOLO”

M.D. Ancona	n.	39
M.D. La Spezia	n.	93
M. D. Taranto	n.	165
Maricapitale	n.	182
Marisardegna	n.	121
Marisicilia	n.	22
TOTALI	n.	622

ALLOGGI DI SERVIZIO

“UTENTI SENZA TITOLO”

Annesso 2

Marina Militare

MARIDIPART ANCONA

COMANDO: MARIDIPART ANCONA

ALLOGGI DI SERVIZIO

UTENTI SENZA TITOLO - N° 39

Annesso 2

n°	classif.	status	codice alloggi	località	indirizzo	mq.	cat. catasto	anno costruz
1	ASI	2	MAN0009	ANCONA	Fabbricato sussidiario - Monte Pulito	108	A3	1975
2	ASI	2	MAN0025	ANCONA	Fabbricato Logistico - via San Martino n° 65.	76	A3	1955
3	ASI	2	MAN0027	ANCONA	Fabbricato Logistico - via San Martino n° 65.	113	A3	1955
4	ASI	2	MAN0033	ANCONA	Fabbricato Logistico - via Palombare	116	A3	1952
5	ASI	2	MAN0067	ANCONA	Fabbr.Log. V.Colombo, 25 Sc. C	89	A3	1994
6	ASI	2	MAN0070	ANCONA	Fabbr.Log. V.Colombo, 25 Sc. C	89	A3	1994
7	ASI	2	MAN0087	Camerano (AN)	Comprensorio Aspigo - via degli Zingari	91	A3	1956
8	ASI	2	MAN0100	ANCONA	Fabbricati Logistici di Monte dei Corvi	89	A3	1972
9	AST	2	MAN0115	ANCONA	Segnalam. Maritt. Colle Cappuccini		A3	
10	ASI	2	MAN0120	ANCONA	Fabbricato Logistico di Monte dei Corvi	40	A3	2000
11	ASGC	2	MPS0004	PESARO	Segnalam. Maritt. Pesaro Porto		A3	
12	ASGC	2	MPS0007	Fano (PS)	Segnalam. Maritt. Fano		A3	
13	ASGC	2	MPS0008	Fano (PS)	Segnalam. Maritt. Fano		A3	
14	ASGC	2	MRA0003	RAVENNA	Segnalam. Maritt. Marina di Ravenna		A3	
15	ASGC	2	MRO0001	Cà Zuliani (RO)	Segnalam. Maritt. Punta Maestra - Cà Zuliani		A3	
16	ASI	2	MVE0030	VENEZIA	Fabbricato Piazz.le Celestia Arsenale	87	A3	1950
17	ASI	2	MVE0031	VENEZIA	Fabbricato S. Biagio ai Forni - Venezia	170	A3	1600
18	ASI	2	MVE0055	VENEZIA	Fabbricato 41 Riviera S.Nicolò-Lido Venezia	127,4	A3	1900
19	AST	2	MAN0022	VENEZIA	Fabbricato Nunziatura - Venezia	139	A3	1500
20	AST	2	MVE0065	VENEZIA	Fabbricato Nunziatura - Venezia	63	A3	1500
21	AST	2	MVE0067	VENEZIA	Fabbricato Nunziatura - Venezia	76	A3	1500
22	ASI	2	MVE0071	VENEZIA	Fabbricato Nunziatura - Venezia	71	A3	1500
23	ASI	2	MVE0073	VENEZIA	Fabbricato Nunziatura - Venezia	139	A3	1500
24	AST	2	MVE0074	VENEZIA	Fabbricato Nunziatura - Venezia	65	A3	1500
25	ASI	2	MVE0075	VENEZIA	Fabbricato Nunziatura - Venezia	190,4	A3	1500
26	AST	2	MVE0076	VENEZIA	Fabbricato Nunziatura - Venezia	131	A3	1500
27	ASI	2	MVE0079	VENEZIA	Fabbricato Nunziatura - Venezia	95	A3	1500
28	ASI	2	MVE0080	VENEZIA	Fabbricato Nunziatura - Venezia	108	A3	1500
29	ASI	2	MVE0082	VENEZIA	Comprensorio Sogg. Mar. S. Nicolò Lido	115,07	A3	1900
30	ASI	2	MVE0091	VENEZIA	Fabbricato Semaforo S.Nicolò Lido Venezia	121	A3	1900
31	AST	2	MVE0109	VENEZIA	Ex Casermette Sommergebilisti	87	A3	1900
32	AST	2	MVE0111	VENEZIA	Ex Casermette Sommergebilisti	104	A3	1900
33	AST	2	MVE0113	VENEZIA	Ex Casermette Sommergebilisti	92	A3	1900
34	AST	2	MVE0115	VENEZIA	Ex Casermette Sommergebilisti	50	A3	1900
35	ASI	2	MVE0218	VENEZIA	Comprensorio San Daniele-Venezia	112	A3	1600
36	ASI	2	MVE0228	VENEZIA	Comprensorio San Daniele-Venezia	105	A3	1600
37	ASI	2	MVE0254	VENEZIA	Comprensorio San Daniele-Venezia	62	A3	1600
38	ASGC	2	MVE1005	VENEZIA	Segnalam. Maritt. Lido		A3	
39	ASGC	2	MVE1010	Malamocco (VE)	Segnalam. Maritt. (Fabbr. - La Rocchetta)	123	A3	

ALLOGGI DI SERVIZIO

“UTENTI SENZA TITOLO”

Annesso 2

Marina Militare

MARIDIPART LA SPEZIA

COMANDO:MARIDIPART LA SPEZIA

ALLOGGI DI SERVIZIO

UTENTI SENZA TITOLO - N°93

Annexo 2

n°	classif.	status	codice alloggi	località	indirizzo	m²	cat. catasto	anno costruz
1	ASI	2	MSP0011	LA SPEZIA	VIALE ITALIA,2 PALAZZINA REVEL	80	A/3	1978
2	ASI	2	MSP0022	LA SPEZIA	PIAZZA D'ARMI,2	115	A/3	1950
3	ASGC	2	MSP0024	LA SPEZIA	PIAZZA D'ARMI,2	60,5	A/3	1970
4	ASI	2	MSP0064	LA SPEZIA	VIALE SAN BARTOLOMEO,396	149	A/3	1950
5	AST	2	MSP0067	LA SPEZIA	VIALE SAN BARTOLOMEO,400	130	A/3	1950
6	ASI	2	MSP0089	Sarzana (SP)	VIA GHIARETTOLO	118	A/3	1970
7	ASI	2	MSP0090	Sarzana (SP)	VIA GHIARETTOLO	117	A/3	1970
8	ASI	2	MSP0092	Sarzana (SP)	VIA GHIARETTOLO	118	A/3	1970
9	ASI	2	MSP0100	Portovenere (SP)	VIA LIBERTA',1	101	A/3	1945
10	ASGC	2	MSP0103	Isola Piamaria (SP)	PIAZZA TERRIZZO,15	72	A/3	1945
11	ASI	2	MSP0116	LA SPEZIA	VIALE SAN BARTOLOMEO,400	100	A/3	1950
12	ASI	2	MSP0136	LA SPEZIA	VIALE FIESCHI,32	116	A/3	1955
13	ASI	2	MSP0145	Portovenere (SP)	VIA LIBERTA',1	215	A/3	1945
14	AST	2	MSP0164	LA SPEZIA	V.LE S.BARTOLOMEO,396	97	A/3	1950
15	ASI	2	MSP0171	LA SPEZIA	V.LE S.BARTOLOMEO,400	117	A/3	1950
16	AST	2	MSP0180	LA SPEZIA	V. UGO BOTTI N.68	75,5	A/3	1950
17	ASI	2	MSP0182	LA SPEZIA	V. UGO BOTTI N.68	75,5	A/3	1950
18	AST	2	MSP0200	LA SPEZIA	VIA DEI PIOPPI, 16	116,25	A/3	1980
19	AST	2	MSP0202	LA SPEZIA	VIA DEI PIOPPI, 16	116,25	A/3	1980
20	AST	2	MSP0206	LA SPEZIA	VIA DEI PIOPPI,16	116,25	A/3	1980
21	ASI	2	MSP0210	LA SPEZIA	VIA DEI PIOPPI,16	116,25	A/3	1980
22	ASI	2	MSP0215	LA SPEZIA	VIA DEI PIOPPI,16	116,25	A/3	1980
23	ASI	2	MSP0228	LA SPEZIA	VIA XV GIUGNO, 25	99,5	A/3	1984
24	ASI	2	MSP0232	LA SPEZIA	VIA XV GIUGNO,27	99,5	A/3	1984
25	ASI	2	MSP0233	LA SPEZIA	VIA XV GIUGNO,27	99,5	A/3	1984
26	ASI	2	MSP0237	LA SPEZIA	VIA XV GIUGNO,27	99,5	A/3	1984
27	ASI	2	MSP0238	LA SPEZIA	VIA XV GIUGNO,27	99,5	A/3	1984
28	ASI	2	MSP0240	LA SPEZIA	VIA XV GIUGNO,27	99,5	A/3	1984
29	ASI	2	MSP0256	LA SPEZIA	VIA XV GIUGNO,37	94,75	A/3	1986
30	ASI	2	MSP0263	LA SPEZIA	VIA XV GIUGNO 41/A	106	A/3	1989
31	ASI	2	MSP0266	LA SPEZIA	VIA XV GIUGNO 41/A	106	A/3	1989
32	ASI	2	MSP0271	LA SPEZIA	VIA XV GIUGNO 41/A	107	A/3	1989
33	ASI	2	MSP0272	LA SPEZIA	VIA XV GIUGNO 41/A	106	A/3	1989
34	ASI	2	MSP0275	LA SPEZIA	VIA XV GIUGNO 41/A	106	A/3	1989
35	ASI	2	MSP0279	LA SPEZIA	VIA XV GIUGNO 41/B	105	A/3	1989
36	ASI	2	MSP0281	LA SPEZIA	VIA XV GIUGNO 41/B	106	A/3	1989
37	ASI	2	MSP0282	LA SPEZIA	VIA XV GIUGNO 41/B	105	A/3	1989
38	ASI	2	MSP0284	LA SPEZIA	VIA XV GIUGNO 41/B	106	A/3	1989
39	ASI	2	MSP0286	LA SPEZIA	VIA XV GIUGNO 41/B	107	A/3	1989
40	ASI	2	MSP0296	LA SPEZIA	VIA XV GIUGNO 41/B	98	A/3	1989
41	ASI	2	MSP0299	Bolano (SP)	EX STAZIONE RT N.33	98	A/3	1991
42	ASI	2	MSP0303	Bolano (SP)	EX STAZIONE RT N.35	98	A/3	1991
43	ASI	2	MSP0306	Bolano (SP)	EX STAZIONE RT N.35	98	A/3	1991
44	AST	2	MSP0328	Bolano (SP)	EX STAZIONE RT N.43	98	A/3	1991
45	AST	2	MSP0343	Bolano (SP)	EX STAZIONE RT N.47	98	A/3	1991
46	ASI	2	MSP0349	Portovenere (SP)	VIA LIBERTA' N°1 - ZONA ORTI	93,33	A/3	1995
47	ASI	2	MSP0350	Portovenere (SP)	VIA LIBERTA' N°1 - ZONA ORTI	93,33	A/3	1995
48	ASI	2	MLI0007	LIVORNO	V.le Italia, n° 72, Compr. Marinaccad-S.Leopoldo Basso	123,61	A/2	1956
49	ASI	2	MLI0008	LIVORNO	V.le Italia, n° 72, Compr. Marinaccad-S.Leopoldo Basso	141	A/2	1956
50	ASI	2	MLI0013	LIVORNO	V.le Italia, n° 72, Compr. Marinaccad-S.Leopoldo Basso	108	A/2	1956
51	ASI	2	MLI0014	LIVORNO	V.le Italia, n° 72, Compr. Marinaccad-S.Leopoldo Basso	121,5	A/2	1956
52	ASI	2	MLI0032	LIVORNO	Via Goito, n° 108 - Palazzina I.G.M.	92,81	A/2	1954
53	ASI	2	MLI0033	LIVORNO	Via Goito, n° 108 - Palazzina I.G.M.	119,38	A/2	1954
54	ASI	2	MLI0034	LIVORNO	Via Goito, n° 108 - Palazzina I.G.M.	92,81	A/2	1954

n°	classif.	status	codice alloggi	località	indirizzo	mq.	cat. catasto	anno costruz.
55	ASI	2	MLI0046	LIVORNO	Via S.Jacopo in Acquaviva, n° 139 - Pal. Bisagno	142	A/2	1962
56	ASI	2	MLI0054	LIVORNO	V.le Italia, n° 72, Compr. Marinaccad-S.Leopoldo Alto	131,25	A/2	1963
57	ASI	2	MLI0060	LIVORNO	Via B.Orlandi, n° 12 - Pal. Pedretti	101	A/2	1975
58	ASI	2	MLI0069	LIVORNO	Via B.Orlandi, n° 12 - Pal. Pedretti	101,5	A/2	1975
59	ASI	2	MLI0071	LIVORNO	Via B.Orlandi, n° 12 - Pal. Pedretti	100,5	A/2	1975
60	ASI	2	MLI0072	LIVORNO	Via B.Orlandi, n° 12 - Pal. Pedretti	100,5	A/2	1975
61	ASI	2	MLI0076	LIVORNO	Via B.Orlandi, n° 12 - Pal. Pedretti	102,25	A/2	1975
62	ASI	2	MLI0078	LIVORNO	Via B.Orlandi, n° 12 - Pal. Pedretti	91,63	A/2	1975
63	ASI	2	MLI0081	LIVORNO	Via B.Orlandi, n° 12 - Pal. Pedretti	101,5	A/2	1975
64	ASI	2	MLI0088	LIVORNO	Via S.Jacopo in Acquaviva, n° 141 - Pal. Giorgis	136,75	A/2	1977
65	ASI	2	MLI0094	LIVORNO	Via S.Jacopo in Acquaviva, n° 141 - Pal. Giorgis	141,5	A/2	1977
66	ASI	2	MLI0099	LIVORNO	Via B.Orlandi, n° 8 - Pal. MARIGENIMIL	111,11	A/2	1985
67	ASI	2	MLI0101	LIVORNO	Via B.Orlandi, n° 8 - Pal. MARIGENIMIL	101,08	A/2	1985
68	ASI	2	MMS0014	Filattiera (MS)	VIA CANTIERE,30	90	A/3	1950
69	ASI	2	MMS0023	Aulla (MS)	VIA BATTAGLINI E TOSO	95,2	A/3	1980
70	ASI	2	MMS0024	Aulla (MS)	VIA BATTAGLINI E TOSO	95,2	A/3	1980
71	AST	2	MMS0025	Aulla (MS)	VIA MARTIRI DI VIA FANI	94	A/3	1978
72	AST	2	MMS0026	Aulla (MS)	VIA MARTIRI DI VIA FANI	94	A/3	1978
73	AST	2	MMS0027	Aulla (MS)	VIA MARTIRI DI VIA FANI	94	A/3	1978
74	AST	2	MMS0030	Aulla (MS)	VIA MARTIRI DI VIA FANI	94	A/3	1978
75	ASI	2	MMS0037	Aulla (MS)	VIA TURATI,9	110	A/3	1945
76	ASI	2	MPI0003	S.Piero a Grado (PI)	Via della Bigattiera - CISAM Pal. "C"	133,75	A/2	1963
77	ASI	2	MPI0004	S.Piero a Grado (PI)	Via della Bigattiera - CISAM Pal. "C"	133,75	A/2	1963
78	ASI	2	MPI0005	S.Piero a Grado (PI)	Via della Bigattiera - CISAM Pal. "C"	133,75	A/2	1963
79	ASI	2	MPI0011	S.Piero a Grado (PI)	Via della Bigattiera - CISAM Pal. "F"	117	A/2	1970
80	ASI	2	MPI0012	S.Piero a Grado (PI)	Via della Bigattiera - CISAM Pal. "F"	117	A/2	1970
81	ASI	2	MPI0013	S.Piero a Grado (PI)	Via della Bigattiera - CISAM Pal. "F"	125,63	A/2	1970
82	ASI	2	MPI0019	S.Piero a Grado (PI)	Via della Bigattiera - CISAM Pal. "E"	129,75	A/2	1972
83	ASI	2	MPI0021	S.Piero a Grado (PI)	Via della Bigattiera - CISAM Pal. "E"	130	A/2	1972
84	ASI	2	MPI0024	S.Piero a Grado (PI)	Via della Bigattiera - CISAM Pal. "D"	130,5	A/2	1972
85	ASI	2	MPI0025	S.Piero a Grado (PI)	Via della Bigattiera - CISAM Pal. "D"	130	A/2	1972
86	ASI	2	MPI0026	S.Piero a Grado (PI)	Via della Bigattiera - CISAM Pal. "D"	129,25	A/2	1972
87	ASI	2	MPI0031	Tirrenia (PI)	Via della Bigattiera, n° 26 - Pal. MARISTAMETEO	108,71	A/2	1992
88	ASI	2	MGE0024	GENOVA	C.SO ITALIA - PUNTA VAGNO	80	A/3	1950
89	ASI	2	MGE0029	GENOVA	CORSO ITALIA	66	A/3	1950
90	ASI	2	MGE0031	GENOVA	C.SO ITALIA - PUNTA VAGNO	84	A/3	1997
91	ASI	2	MGE0032	GENOVA	C.SO ITALIA - PUNTA VAGNO	98	A/3	1997
92	ASI	2	MFI0002	Sesto Fiorent. (FI)	Via G.Donizetti, n° 171- Pal. Sesto Fiorentino	121	A/2	1988
93	ASGC	2	MGR0001	P.Polveraia (GR)	P.POLVERAIA POMONTE			

ALLOGGI DI SERVIZIO

“UTENTI SENZA TITOLO”

Annesso 2

Marina Militare

MARIDIPART TARANTO

COMANDO : MARIDIPART TARANTO

ALLOGGI DI SERVIZIO

UTENTI SENZA TITOLO - n° 165

Annesso 2

n°	classif.	status	codice alloggi	località	indirizzo	mq.	cat. catasto	anno costr./r istrutt.
1	ASI	2	MTA0021	TARANTO	VIA N. SAURO,3	154.19	A/3	1981
2	AST	2	MTA0035	TARANTO	VIA CUGINI,84/A	102.16	A/3	1983
3	AST	2	MTA0039	TARANTO	VIA CUGINI,84/A	103.72	A/3	1983
4	ASI	2	MTA0044	TARANTO	VIA CUGINI,84/B	102.34	A/3	1983
5	AST	2	MTA0054	TARANTO	VIA MAGNAGHI,10	55.15	A/4	1944
6	AST	2	MTA0055	TARANTO	VIA MAGNAGHI,10	99.92	A/4	1944
7	AST	2	MTA0056	TARANTO	VIA MAGNAGHI,10	92.93	A/4	1944
8	AST	2	MTA0057	TARANTO	VIA MAGNAGHI,10	81.27	A/4	1944
9	AST	2	MTA0058	TARANTO	VIA MAGNAGHI,10	91.03	A/4	1944
10	AST	2	MTA0061	TARANTO	VIA MAGNAGHI,10	74.53	A/4	1944
11	AST	2	MTA0062	TARANTO	VIA MAGNAGHI,10	106.50	A/4	1944
12	ASI	2	MTA0063	TARANTO	VIA MAGNAGHI,10	86.00	A/4	1944
13	AST	2	MTA0065	TARANTO	VIA MAGNAGHI,10	77.89	A/4	1944
14	AST	2	MTA0066	TARANTO	VIA MAGNAGHI,10	109.37	A/4	1944
15	AST	2	MTA0068	TARANTO	VIA MAGNAGHI,10	73.63	A/4	1944
16	AST	2	MTA0072	TARANTO	VIA MAGNAGHI,10	77.27	A/4	1944
17	AST	2	MTA0073	TARANTO	VIA MAGNAGHI,10	77.89	A/4	1944
18	ASI	2	MTA0076	TARANTO	VIA MAGNAGHI,12	82.61	A/4	1944
19	ASI	2	MTA0085	TARANTO	VIA MAGNAGHI,12	92.86	A/4	1944
20	ASI	2	MTA0093	TARANTO	COMPR. MAR GRANDE	105.38	A/4	1940
21	ASI	2	MTA0094	TARANTO	COMPR. MAR GRANDE	102.86	A/4	1940
22	ASI	2	MTA0099	TARANTO	COMPR. MAR GRANDE	88.03	A/4	1976
23	AST	2	MTA0100	TARANTO	COMP. M.GRANDE PAL E	127.17	A/3	1976
24	AST	2	MTA0101	TARANTO	COMP. M.GRANDE PAL E	127.17	A/3	1976
25	ASI	2	MTA0102	TARANTO	COMP. M.GRANDE PAL E	127.17	A/3	1976
26	AST	2	MTA0103	TARANTO	COMP. M.GRANDE PAL E	127.17	A/3	1976
27	AST	2	MTA0104	TARANTO	COMP. M.GRANDE PAL E	122.13	A/3	1976
28	AST	2	MTA0106	TARANTO	COMP. M.GRANDE PAL E	122.13	A/3	1976
29	AST	2	MTA0107	TARANTO	COMP. M.GRANDE PAL E	122.13	A/3	1976
30	AST	2	MTA0108	TARANTO	COMP. M.GRANDE PAL E	108.78	A/3	1976
31	ASI	2	MTA0111	TARANTO	COMP. M.GRANDE PAL F	113.45	A/3	1979
32	ASI	2	MTA0112	TARANTO	COMP. M.GRANDE PAL F	121.89	A/3	1979
33	ASI	2	MTA0113	TARANTO	COMP. M.GRANDE PAL F	114.89	A/3	1979
34	ASI	2	MTA0115	TARANTO	COMP. M.GRANDE PAL F	120.67	A/3	1979
35	AST	2	MTA0117	TARANTO	COMP. M.GRANDE PAL F	115.26	A/3	1979
36	AST	2	MTA0118	TARANTO	COMP. M.GRANDE PAL F	120.85	A/3	1979
37	AST	2	MTA0119	TARANTO	COMP. M.GRANDE PAL F	114.00	A/3	1979
38	AST	2	MTA0120	TARANTO	COMP. M.GRANDE PAL F	114.15	A/3	1979
39	AST	2	MTA0121	TARANTO	COMP. M.GRANDE PAL F	122.83	A/3	1979
40	AST	2	MTA0126	TARANTO	COMP. M.GRANDE PAL G	102.59	A/3	1982
41	AST	2	MTA0128	TARANTO	COMP. M.GRANDE PAL G	102.07	A/3	1982
42	AST	2	MTA0129	TARANTO	COMP. M.GRANDE PAL G	102.03	A/3	1982
43	AST	2	MTA0130	TARANTO	COMP. M.GRANDE PAL G	100.99	A/3	1982
44	AST	2	MTA0131	TARANTO	COMP. M.GRANDE PAL G	102.07	A/3	1982
45	AST	2	MTA0132	TARANTO	COMP. M.GRANDE PAL G	102.07	A/3	1982
46	AST	2	MTA0133	TARANTO	COMP. M.GRANDE PAL G	101.1	A/3	1982
47	AST	2	MTA0135	TARANTO	COMP. M.GRANDE PAL G	102.52	A/3	1982
48	AST	2	MTA0136	TARANTO	COMP. M.GRANDE PAL G	101.86	A/3	1982
49	AST	2	MTA0137	TARANTO	COMP. M.GRANDE PAL G	102.67	A/3	1982
50	AST	2	MTA0138	TARANTO	COMP. M.GRANDE PAL H	102.59	A/3	1982
51	AST	2	MTA0139	TARANTO	COMP. M.GRANDE PAL H	100.91	A/3	1982
52	AST	2	MTA0140	TARANTO	COMP. M.GRANDE PAL H	102.07	A/3	1982
53	AST	2	MTA0141	TARANTO	COMP. M.GRANDE PAL H	102.03	A/3	1982
54	AST	2	MTA0142	TARANTO	COMP. M.GRANDE PAL H	100.99	A/3	1982
55	AST	2	MTA0145	TARANTO	COMP. M.GRANDE PAL H	101.1	A/3	1982

<i>n°</i>	<i>classif.</i>	<i>status</i>	<i>codice alloggi</i>	<i>località</i>	<i>indirizzo</i>	<i>mq.</i>	<i>cat. catasto</i>	<i>anno costr./r istrutt.</i>
56	ASI -	2	MTA0146	TARANTO	COMP. M.GRANDE PAL H	102.07	A/3	1982
57	AST	2	MTA0149	TARANTO	COMP. M.GRANDE PAL H	102.67	A/3	1982
58	AST	2	MTA0162	TARANTO	COMP. M.GRANDE PAL L	102.59	A/3	1982
59	AST	2	MTA0163	TARANTO	COMP. M.GRANDE PAL L	100.91	A/3	1982
60	AST	2	MTA0164	TARANTO	COMP. M.GRANDE PAL L	102.07	A/3	1982
61	AST	2	MTA0165	TARANTO	COMP. M.GRANDE PAL L	102.03	A/3	1982
62	AST	2	MTA0167	TARANTO	COMP. M.GRANDE PAL L	102.07	A/3	1982
63	AST	2	MTA0168	TARANTO	COMP. M.GRANDE PAL L	102.07	A/3	1982
64	AST	2	MTA0169	TARANTO	COMP. M.GRANDE PAL L	101.1	A/3	1982
65	AST	2	MTA0170	TARANTO	COMP. M.GRANDE PAL L	102.07	A/3	1982
66	AST	2	MTA0171	TARANTO	COMP. M.GRANDE PAL L	102.57	A/3	1982
67	AST	2	MTA0172	TARANTO	COMP. M.GRANDE PAL L	101.86	A/3	1982
68	AST	2	MTA0173	TARANTO	COMP. M.GRANDE PAL L	102.67	A/3	1982
69	AST	2	MTA0175	TARANTO	COMP. M.GRANDE PAL M	100.91	A/3	1982
70	AST	2	MTA0176	TARANTO	COMP. M.GRANDE PAL M	102.07	A/3	1982
71	AST	2	MTA0177	TARANTO	COMP. M.GRANDE PAL M	102.03	A/3	1982
72	AST	2	MTA0178	TARANTO	COMP. M.GRANDE PAL M	100.99	A/3	1982
73	AST	2	MTA0181	TARANTO	COMP. M.GRANDE PAL M	101.1	A/3	1982
74	AST	2	MTA0182	TARANTO	COMP. M.GRANDE PAL M	102.07	A/3	1982
75	AST	2	MTA0183	TARANTO	COMP. M.GRANDE PAL M	102.52	A/3	1982
76	AST	2	MTA0184	TARANTO	COMP. M.GRANDE PAL M	101.86	A/3	1982
77	AST	2	MTA0185	TARANTO	COMP. M.GRANDE PAL M	102.67	A/3	1982
78	AST	2	MTA0186	TARANTO	COMP. M.GRANDE PAL N	102.59	A/3	1982
79	AST	2	MTA0187	TARANTO	COMP. M.GRANDE PAL N	100.91	A/3	1982
80	AST	2	MTA0189	TARANTO	COMP. M.GRANDE PAL N	102.03	A/3	1982
81	AST	2	MTA0190	TARANTO	COMP. M.GRANDE PAL N	100.99	A/3	1982
82	AST	2	MTA0192	TARANTO	COMP. M.GRANDE PAL N	102.07	A/3	1982
83	AST	2	MTA0193	TARANTO	COMP. M.GRANDE PAL N	101.1	A/3	1982
84	AST	2	MTA0194	TARANTO	COMP. M.GRANDE PAL N	102.07	A/3	1982
85	AST	2	MTA0195	TARANTO	COMP. M.GRANDE PAL N	102.52	A/3	1982
86	AST	2	MTA0197	TARANTO	COMP. M.GRANDE PAL N	102.67	A/3	1982
87	ASI -	2	MTA0211	TARANTO	COMPR. M/MUNI BUFFOLUTO	121.82	A/3	1940
88	ASI -	2	MTA0224	TARANTO	COMPR. M/MUNI BUFFOLUTO	120.50	A/3	1940
89	ASI -	2	MTA0228	TARANTO	COMPR. M/MUNI BUFFOLUTO	92.92	A/4	1940
90	AST	2	MTA0261	TARANTO	VIA G.MESSINA,125/A	103.70	A/3	1986
91	AST	2	MTA0262	TARANTO	VIA G.MESSINA,125/A	103.68	A/3	1986
92	AST	2	MTA0263	TARANTO	VIA G.MESSINA,125/A	103.68	A/3	1986
93	AST	2	MTA0264	TARANTO	VIA G.MESSINA,125/A	103.70	A/3	1986
94	ASI -	2	MTA0267	TARANTO	VIA G.MESSINA,125/B	103.68	A/3	1986
95	ASI -	2	MTA0268	TARANTO	VIA G.MESSINA,125/B	103.68	A/3	1986
96	ASI -	2	MTA0270	TARANTO	VIA G.MESSINA,125/B	103.68	A/3	1986
97	ASI -	2	MTA0273	TARANTO	VIA G.MESSINA,125/B	103.68	A/3	1986
98	ASI -	2	MTA0275	TARANTO	VIA G.MESSINA,125/B	103.70	A/3	1986
99	ASI -	2	MTA0290	TARANTO	VIA MAGNAGHI,4 PAL.D	103.70	A/3	1986
100	ASI -	2	MTA0292	TARANTO	VIA MAGNAGHI,4 PAL.D	103.68	A/3	1986
101	ASI -	2	MTA0298	Grottaglie (TA)	MARISTAELI PAL. A	103.68	A/3	1985
102	ASI -	2	MTA0314	Grottaglie (TA)	MARISTAELI PAL. C	101.74	A/3	1985
103	ASI -	2	MTA0317	Grottaglie (TA)	MARISTAELI PAL. C	101.74	A/3	1985
104	ASI -	2	MTA0327	TARANTO	VIZZARRO,45 PAL A	98.04	A/3	1986
105	ASI -	2	MTA0328	TARANTO	VIZZARRO,45 PAL A	103.41	A/3	1986
106	ASI -	2	MTA0330	TARANTO	VIZZARRO,45 PAL A	100.87	A/3	1986
107	ASI -	2	MTA0342	TARANTO	VIZZARRO,45 PAL B	100.88	A/3	1986
108	ASI -	2	MTA0346	TARANTO	VIZZARRO,45 PAL C	103.41	A/3	1986
109	ASI -	2	MTA0347	TARANTO	VIZZARRO,45 PAL C	107.41	A/3	1986
110	ASI -	2	MTA0349	TARANTO	VIZZARRO,45 PAL C	103.41	A/3	1986
111	ASI -	2	MTA0352	TARANTO	VIZZARRO,45 PAL D	103.41	A/3	1986
112	ASI -	2	MTA0357	TARANTO	VIZZARRO,45 PAL D	100.87	A/3	1986
113	ASI -	2	MTA0359	TARANTO	VIZZARRO,45 PAL D	107.41	A/3	1986
114	ASI -	2	MTA0371	TARANTO	VIZZARRO,45 PAL F	107.41	A/3	1986
115	ASI -	2	MTA0372	TARANTO	VIZZARRO,45 PAL F	98.04	A/3	1986
116	ASI -	2	MTA0384	TARANTO	VIZZARRO,45 PAL G	100.87	A/3	1986
117	ASI -	2	MTA0397	TARANTO	VIZZARRO,45 PAL I	103.41	A/3	1986
118	ASI -	2	MTA0399	TARANTO	VIZZARRO,45 PAL I	98.04	A/3	1986

<i>n°</i>	<i>classif.</i>	<i>status</i>	<i>codice alloggi</i>	<i>località</i>	<i>indirizzo</i>	<i>mq.</i>	<i>cat. catasto</i>	<i>anno costr./r. istrutt.</i>
119	ASI -	2	MTA0400	TARANTO	VIZZARRO,45 PAL I	103,41	A/3	1986
120	ASI -	2	MTA0401	TARANTO	VIZZARRO,45 PAL I	107,41	A/3	1986
121	ASI -	2	MTA0403	TARANTO	VIZZARRO,45 PAL I	103,41	A/3	1986
122	ASI -	2	MTA0405	TARANTO	VIZZARRO,45 PAL I	100,88	A/3	1986
123	ASI -	2	MTA0406	TARANTO	VIZZARRO,45 PAL L	103,41	A/3	1986
124	ASI -	2	MTA0412	TARANTO	VIZZARRO,45 PAL L	103,41	A/3	1986
125	ASI -	2	MTA0420	TARANTO	STRADA PER BUFFOLUTO 7100	108,33	A/2	1994
126	AST -	2	MTA0439	TARANTO	CASERMA FADINI	200		
127	AST	2	MTA0440	TARANTO	CASERMA FADINI	214,29		
128	ASI -	2	MBR0009	BRINDISI	Rec. Difesa - Pal. Medici	114	A3	1938
129	AST	2	MBR0037	BRINDISI	Rec. Palazzina - Zona Betlemme	115,7	A3	1938
130	AST	2	MBR0045	BRINDISI	Rec. Palazzina - Zona Betlemme	99,15	A3	1940
131	ASI -	2	MBR0065	BRINDISI	Compr. "Nuova Posillipo" Pal. "B"	109,3	A3	1987
132	ASI -	2	MBR0067	BRINDISI	Compr. "Nuova Posillipo" Pal. "C"	109,3	A3	1987
133	AST	2	MBR0068	BRINDISI	Compr. "Nuova Posillipo" Pal. "C"	109,3	A3	1987
134	AST	2	MBR0069	BRINDISI	Compr. "Nuova Posillipo" Pal. "C"	109,3	A3	1987
135	AST	2	MBR0070	BRINDISI	Compr. "Nuova Posillipo" Pal. "C"	109,3	A3	1987
136	AST	2	MBR0071	BRINDISI	Compr. "Nuova Posillipo" Pal. "C"	109,3	A3	1987
137	AST	2	MBR0072	BRINDISI	Compr. "Nuova Posillipo" Pal. "C"	109,3	A3	1987
138	ASI -	2	MBR0006	BRINDISI	Rec. Difesa - Pal. Medici	81,61	A3	1938
139	AST	2	MBR0075	BRINDISI	Compr. "Nuova Posillipo" Pal. "C"	109,3	A3	1987
140	AST	2	MBR0082	BRINDISI	Compr. "Nuova Posillipo" Pal. "D"	109,3	A3	1987
141	AST	2	MBR0083	BRINDISI	Compr. "Nuova Posillipo" Pal. "D"	109,3	A3	1987
142	AST	2	MBR0084	BRINDISI	Compr. "Nuova Posillipo" Pal. "D"	109,3	A3	1987
143	ASI -	2	MBR0059	BRINDISI	Compr. "Nuova Posillipo" Pal. "B"	109,3	A3	1987
144	ASI -	2	MBR0061	BRINDISI	Compr. "Nuova Posillipo" Pal. "B"	109,3	A3	1987
145	ASI -	2	MBR0062	BRINDISI	Compr. "Nuova Posillipo" Pal. "B"	109,3	A3	1987
146	ASI -	2	MBR0066	BRINDISI	Compr. "Nuova Posillipo" Pal. "B"	109,3	A3	1987
147	ASI -	2	MNA0009	NAPOLI	Via C. Console, 3/bis.	148,43	A2	1938
148	ASI -	2	MNA0011	NAPOLI	Via C. Console, 3.	111,83	A2	1938
149	ASI -	2	MNA0016	NAPOLI	Via C. Console, 3.	153,60	A2	1938
150	ASI -	2	MNA0023	NAPOLI	Via C. Console, 3/bis.	142,23	A2	1938
151	ASI -	2	MNA0026	NAPOLI	Via C. Console, 3/bis.	132,6	A2	1938
152	ASI -	2	MNA0030	NAPOLI	Via C. Console, 3/bis.	123,04	A2	1938
153	ASI -	2	MNA0051	NAPOLI	Pal. Mezzacosta	90,52	A2	1993
154	ASI -	2	MNA0054	NAPOLI	Via Piedigrotta, 65.	66,02	A2	1985
155	ASI -	2	MNA0055	NAPOLI	Via Piedigrotta, 65.	77,45	A2	1985
156	ASI -	2	MNA0058	NAPOLI	Via Piedigrotta, 65.	90,80	A2	1985
157	AST	2	MNA0059	NAPOLI	Via Piedigrotta, 65.	90,8	A2	1985
158	AST	2	MNA0060	NAPOLI	Via Piedigrotta, 65.	90,8	A2	1985
159	ASI -	2	MNA0072	Miliscola (NA)	Nuovi Alloggi	74,58	A2	1988
160	ASI -	2	MNA0073	Pozzuoli (NA)	Zona Celle	69,04	A3	1930
161	AST	2	MNA0074	Pozzuoli (NA)	Zona Celle	63,29	A3	1930
162	AST	2	MNA0075	Pozzuoli (NA)	Zona Celle	109,11	A3	1930
163	AST	2	MNA0076	Pozzuoli (NA)	Zona Celle	86,63	A3	1930
164	AST	2	MNA0077	Pozzuoli (NA)	Zona Celle	112,53	A3	1930
165	ASI -	1	MNA0087	C/Mare di Stabia (NA)	Maricorderia	110,00	A2	1800

ALLOGGI DI SERVIZIO

“UTENTI SENZA TITOLO”

Annesso 2

Marina Militare

MARICAPITALE

COMANDO: MARICAPITALE

ALLOGGI DI SERVIZIO

UTENTI SENZA TITOLO - N° 182

Annesso 2

n°	classif.	status	codice alloggi	località	indirizzo	mq.	cat. catasto	anno costruz
1	ASI	2	MRM0010	ROMA	Via Romeo Romei, 5 Pal. B Int. 1 bis	112,000	A2	1963
2	ASGC	2	MRM0011	ROMA	Via Romeo Romei, 5 Pal. B Int. 1	137,000	A2	1963
3	ASI	2	MRM0027	ROMA	Via Romeo Romei, 5 Pal. C Int. 7	85,000	A2	1963
4	ASI	2	MRM0035	ROMA	Via Romeo Romei, 5 Pal. D Int. 7	135,000	A2	1963
5	ASI	2	MRM0040	ROMA	Via della Storta, 727 - Pal. A Int. 2	77,200	A3	1972
6	AST	2	MRM0042	ROMA	Via della Storta, 727 - Pal. A Int. 4	77,100	A3	1972
7	AST	2	MRM0044	ROMA	Via della Storta, 727 - A/6	76,200	A3	1972
8	ASI	2	MRM0050	ROMA	Via della Storta, 727 - Pal. A Int. 12	78,100	A3	1972
9	ASI	2	MRM0052	ROMA	Via della Storta, 727 - B/2	76,200	A3	1971
10	ASI	2	MRM0054	ROMA	Via della Storta, 727 - Pal. B Int. 4	95,300	A3	1971
11	ASI	2	MRM0056	ROMA	Via della Storta, 727 Pal. B Int. 6	76,200	A3	1972
12	ASI	2	MRM0057	ROMA	Via della Storta, 727 - Pal. B Int. 7	61,000	A3	1971
13	ASI	2	MRM0059	ROMA	Via della Storta, 727 - B/9	95,400	A3	1971
14	ASI	2	MRM0062	ROMA	Via della Storta, 727 - Pal. B Int. 12	95,300	A3	1971
15	ASI	2	MRM0063	ROMA	Via della Storta, 727 - C/1	95,300	A3	1972
16	ASI	2	MRM0064	ROMA	Via della Storta, 727 - Pal. C Int. 2	76,200	A3	1972
17	AST	2	MRM0065	ROMA	Via della Storta, 727 - Pal. C Int. 3	77,900	A3	1972
18	ASI	2	MRM0068	ROMA	Via della Storta, 727 - Pal. C Int. 6	76,200	A3	1972
19	ASI	2	MRM0071	ROMA	Via della Storta, 727 - Pal. C Int. 9	95,400	A3	1972
20	AST	2	MRM0072	ROMA	Via della Storta, 727 - Pal. C Int. 10	76,200	A3	1972
21	ASI	2	MRM0073	ROMA	Via della Storta, 727 - Pal. C Int. 11	78,000	A3	1972
22	ASI	2	MRM0075	ROMA	Via della Storta, 727 - Pal. D Int. 1	95,400	A3	1972
23	ASI	2	MRM0076	ROMA	Via della Storta, 727 - Pal. D Int. 2	76,200	A3	1972
24	ASI	2	MRM0078	ROMA	Via della Storta, 727 - Pal. D Int. 4	78,200	A3	1972
25	ASI	2	MRM0079	ROMA	Via della Storta, 727 - Pal. D Int. 5	95,400	A3	1972
26	ASI	2	MRM0080	ROMA	Via della Storta, 727 Pal. D Int. 6	76,200	A3	1972
27	AST	2	MRM0084	ROMA	Via della Storta, 727 - Pal. D Int. 10	76,200	A3	1972
28	AST	2	MRM0086	ROMA	Via della Storta, 727 - D/12	78,200	A3	1972
29	AST	2	MRM0088	ROMA	Via della Storta, 727 - E/2	76,200	A3	1975
30	ASI	2	MRM0091	ROMA	Via della Storta, 727 - Pal. E Int. 5	95,400	A3	1975
31	ASI	2	MRM0098	ROMA	Via della Storta, 727 - Pal. E Int. 12	78,200	A3	1975
32	ASI	2	MRM0099	ROMA	Via della Storta, 727 - Pal. F Int. 1	95,400	A3	1975
33	ASI	2	MRM0100	ROMA	Via della Storta, 727 - Pal. F Int. 2	76,200	A3	1975
34	AST	2	MRM0109	ROMA	Via della Storta, 727 - Pal. F	77,900	A3	1975
35	ASI	2	MRM0112	ROMA	Via della Storta, 727 - Pal. G Int. 2	76,200	A3	1975
36	AST	2	MRM0113	ROMA	Via della Storta, 727 - Pal. G Int. 3	77,900	A3	1975
37	AST	2	MRM0115	ROMA	Via della Storta, 727 - Pal. G Int. 5	95,400	A3	1975
38	ASI	2	MRM0127	ROMA	Via della Storta, 727 - Pal. H Int. 5	95,400	A3	1975
39	ASI	2	MRM0129	ROMA	Via della Storta, 727 - Pal. H Int. 7	95,400	A3	1975
40	ASI	2	MRM0145	ROMA	Via della Storta, 727 - I/11	77,900	A3	1977
41	ASI	2	MRM0148	ROMA	Via della Storta, 727 - Pal. L Int. 2	72,200	A3	1977
42	AST	2	MRM0149	ROMA	Via della Storta, 727 - Pal. L Int. 3	78,000	A3	1977
43	ASI	2	MRM0150	ROMA	Via della Storta, 727 - Pal. L Int. 4	78,200	A3	1977
44	ASI	2	MRM0156	ROMA	Via della Storta, 727 - Pal. L Int. 10	76,200	A3	1977
45	ASI	2	MRM0160	ROMA	Via della Storta, 727 - M/2	78,200	A3	1978
46	AST	2	MRM0161	ROMA	Via della Storta, 727 - Pal. M Int. 3	78,000	A3	1978
47	AST	2	MRM0164	ROMA	Via della Storta, 727 - Pal. M Int. 6	76,200	A3	1978
48	AST	2	MRM0165	ROMA	Via della Storta, 727 - Pal. M Int. 7	78,000	A3	1978
49	AST	2	MRM0167	ROMA	Via della Storta, 727 - Pal. M Int. 9	95,400	A3	1978
50	AST	2	MRM0168	ROMA	Via della Storta, 727 - Pal. M Int. 10	76,200	A3	1978
51	ASI	2	MRM0174	ROMA	Via della Storta, 727 - Pal. N Int. 4	78,200	A3	1978
52	ASI	2	MRM0176	ROMA	Via della Storta, 727 - Pal. N Int. 6	76,200	A3	1978
53	ASI	2	MRM0177	ROMA	Via della Storta, 727 - N/7	78,000	A3	1978
54	ASI	2	MRM0179	ROMA	Via della Storta, 727 Pal. N Int. 9	95,400	A3	1978

n°	classif.	status	codice alloggi	località	indirizzo	mq	cat. catasto	anno costruz
55	ASI	2	MRM0181	ROMA	Via della Storta, 727 - Pal. N Int. 11	78,000	A3	1978
56	ASI	2	MRM0182	ROMA	Via della Storta, 727 - Pal. N Int. 12	80,000	A3	1978
57	AST	2	MRM0184	ROMA	Via della Storta, 727 - O/2	76,200	A3	1978
58	ASI	2	MRM0185	ROMA	Via della Storta, 727 - Pal. O Int. 3	78,000	A3	1978
59	AST	2	MRM0186	ROMA	Via della Storta, 727 - Pal. O Int. 4	78,200	A3	1978
60	AST	2	MRM0188	ROMA	Via della Storta, 727 - Pal. O / 6	76,200	A3	1978
61	ASI	2	MRM0193	ROMA	Via della Storta, 727 - Pal. O Int. 11	78,000	A3	1978
62	ASI	2	MRM0195	ROMA	Via della Storta, 727 - Pal. P Int. 1	95,840	A3	1979
63	ASI	2	MRM0198	ROMA	Via della Storta, 727 - Pal. P Int. 4	78,200	A3	1979
64	ASI	2	MRM0199	ROMA	Via della Storta, 727 Pal. P Int. 5	95,400	A3	1979
65	AST	2	MRM0203	ROMA	Via della Storta, 727 - Pal. P /9	95,400	A3	1979
66	AST	2	MRM0204	ROMA	Via della Storta, 727 - Pal. P Int. 10	76,200	A3	1979
67	ASI	2	MRM0205	ROMA	Via della Storta, 727 - Pal. P Int. 11	78,000	A3	1979
68	ASI	2	MRM0206	ROMA	Via della Storta, 727 - Pal. P Int. 12	78,200	A3	1979
69	ASI	2	MRM0207	ROMA	Via della Storta, 727 - Pal. Q Int. 1	95,400	A3	1979
70	AST	2	MRM0209	ROMA	Via della Storta, 727 - Pal. Q Int. 3	78,000	A3	1979
71	ASI	2	MRM0211	ROMA	Via della Storta, 727 - Pal. Q Int. 5	95,400	A3	1979
72	ASI	2	MRM0213	ROMA	Via della Storta, 727 - Pal. Q Int. 7	78,000	A3	1979
73	AST	2	MRM0214	ROMA	Via della Storta, 727 - Pal. Q Int. 8	78,200	A3	1979
74	ASI	2	MRM0216	ROMA	Via della Storta, 727 - Pal. Q Int. 10	76,200	A3	1979
75	AST	2	MRM0217	ROMA	Via della Storta, 727 - Pal. Q Int. 11	78,000	A3	1979
76	AST	2	MRM0218	ROMA	Via della Storta, 727 - Pal. Q Int. 12	95,400	A3	1979
77	AST	2	MRM0221	ROMA	Via della Storta, 727 - Pal. R Int. 3	78,000	A3	1979
78	ASI	2	MRM0222	ROMA	Via della Storta, 727 - Pal. R Int. 4	78,200	A3	1979
79	AST	2	MRM0223	ROMA	Via della Storta, 727 - Pal. R Int. 5	95,400	A3	1979
80	AST	2	MRM0224	ROMA	Via della Storta, 727 - Pal. R Int. 6	76,200	A3	1979
81	AST	2	MRM0230	ROMA	Via della Storta, 727 - Pal. R Int. 12	78,200	A3	1979
82	AST	2	MRM0231	Ciampino (RM)	Via Mura dei Francesi, 195 - 7/1	110,910	A3	1982
83	ASI	2	MRM0232	Ciampino (RM)	Via Mura dei Francesi, 195 - 7/2	94,410	A3	1982
84	AST	2	MRM0233	Ciampino (RM)	Via Mura dei Francesi, 195 - 7/3	86,670	A3	1982
85	ASI	2	MRM0237	Ciampino (RM)	Via Mura dei Francesi, 195 - 7/7	110,910	A3	1982
86	AST	2	MRM0238	Ciampino (RM)	Via Mura dei Francesi, 195 - 7/8	94,410	A3	1982
87	AST	2	MRM0239	Ciampino (RM)	Via Mura dei Francesi, 195 - 7/9	86,670	A3	1982
88	AST	2	MRM0242	Ciampino (RM)	Via Mura dei Francesi, 195 - 8/3	122,870	A3	1982
89	ASI	2	MRM0243	Ciampino (RM)	Via Mura dei Francesi, 195 - 8/4	109,190	A3	1982
90	AST	2	MRM0244	Ciampino (RM)	Via Mura dei Francesi, 195 - 8/5	66,900	A3	1982
91	AST	2	MRM0245	Ciampino (RM)	Via Mura dei Francesi, 195 - 8/6	122,870	A3	1982
92	AST	2	MRM0251	Ciampino (RM)	Via Mura dei Francesi, 195 - 9/3	122,870	A3	1982
93	AST	2	MRM0252	Ciampino (RM)	Via Mura dei Francesi, 195 - 9/4	109,190	A3	1982
94	AST	2	MRM0253	Ciampino (RM)	Via Mura dei Francesi, 195 - 9/5	66,910	A3	1982
95	AST	2	MRM0255	Ciampino (RM)	Via Mura dei Francesi, 195 - 9/7	109,190	A3	1982
96	AST	2	MRM0256	Ciampino (RM)	Via Mura dei Francesi, 195 - 9/8	66,910	A3	1982
97	ASI	2	MRM0260	Ciampino (RM)	Via Mura dei Francesi, 195 - 10/3	89,240	A3	1982
98	AST	2	MRM0262	Ciampino (RM)	Via Mura dei Francesi, 195 - 10/5	89,240	A3	1982
99	AST	2	MRM0264	Ciampino (RM)	Via Mura dei Francesi, 195 - 10/7	89,240	A3	1982
100	AST	2	MRM0267	Ciampino (RM)	Via Mura dei Francesi, 195 - 12/2	87,990	A3	1980
101	AST	2	MRM0268	Ciampino (RM)	Via Mura dei Francesi, 195 - 12/3	87,980	A3	1980
102	AST	2	MRM0270	Ciampino (RM)	Via Mura dei Francesi, 195 - 12/5	103,040	A3	1980
103	ASI	2	MRM0272	Ciampino (RM)	Via Mura dei Francesi, 195 - 12/7	119,450	A3	1980
104	AST	2	MRM0276	Ciampino (RM)	Via Mura dei Francesi, 195 - 12/11	103,400	A3	1980
105	AST	2	MRM0277	Ciampino (RM)	Via Mura dei Francesi, 195 - 12/12	67,960	A3	1980
106	AST	2	MRM0279	Ciampino (RM)	Via Mura dei Francesi, 195 - 13/1	51,130	A3	1980
107	AST	2	MRM0280	Ciampino (RM)	Via Mura dei Francesi, 195 - 13/2	86,970	A3	1980
108	AST	2	MRM0281	Ciampino (RM)	Via Mura dei Francesi, 195 - 13/3	91,240	A3	1980
109	AST	2	MRM0283	Ciampino (RM)	Via Mura dei Francesi, 195 - 13/5	103,040	A3	1980
110	ASI	2	MRM0285	Ciampino (RM)	Via Mura dei Francesi, 195 - 13/7	119,450	A3	1980
111	ASI	2	MRM0286	Ciampino (RM)	Via Mura dei Francesi, 195 - 13/8	103,040	A3	1980
112	AST	2	MRM0287	Ciampino (RM)	Via Mura dei Francesi, 195 - 13/9	67,960	A3	1980
113	AST	2	MRM0288	Ciampino (RM)	Via Mura dei Francesi, 195 - 13/10	119,450	A3	1980
114	AST	2	MRM0290	Ciampino (RM)	Via Mura dei Francesi, 195 - 13/12	67,960	A3	1980
115	AST	2	MRM0291	Ciampino (RM)	Via Mura dei Francesi, 195 - 13/13	119,450	A3	1980

n°	classif.	status	codice alloggi	località	indirizzo	mq.	cat. catasto	anno costruz
116	AST	2	MRM0293	Ciampino (RM)	Via Mura dei Francesi, 195 - 22/3	86,570	A3	1979
117	AST	2	MRM0295	Ciampino (RM)	Via Mura dei Francesi, 195 - 22/5	103,040	A3	1979
118	ASI -	2	MRM0297	Ciampino (RM)	Via Mura dei Francesi, 195 - 22/7	104,260	A3	1979
119	AST	2	MRM0298	Ciampino (RM)	Via Mura dei Francesi, 195 - 22/8	103,040	A3	1979
120	AST	2	MRM0299	Ciampino (RM)	Via Mura dei Francesi, 195 - 22/9	82,660	A3	1979
121	AST	2	MRM0300	Ciampino (RM)	Via Mura dei Francesi, 195 - 22/10	104,260	A3	1979
122	AST	2	MRM0301	Ciampino (RM)	Via Mura dei Francesi, 195 - 22/11	103,040	A3	1979
123	AST	2	MRM0302	Ciampino (RM)	Via Mura dei Francesi, 195 - 22/12	82,660	A3	1979
124	ASI -	2	MRM0305	Ciampino (RM)	Via Mura dei Francesi, 195 - 23/2	150,000	A3	1979
125	AST	2	MRM0306	Ciampino (RM)	Via Mura dei Francesi, 195 - 23/3	86,070	A3	1979
126	AST	2	MRM0308	Ciampino (RM)	Via Mura dei Francesi, 195 - 23/5	103,040	A3	1979
127	AST	2	MRM0309	Ciampino (RM)	Via Mura dei Francesi, 195 - 23/6	82,660	A3	1979
128	ASI -	2	MRM0310	Ciampino (RM)	Via Mura dei Francesi, 195 - 23/7	104,260	A3	1979
129	AST	2	MRM0311	Ciampino (RM)	Via Mura dei Francesi, 195 - 23/8	103,040	A3	1979
130	AST	2	MRM0312	Ciampino (RM)	Via Mura dei Francesi, 195 - 23/9	82,660	A3	1979
131	ASI -	2	MRM0314	Ciampino (RM)	Via Mura dei Francesi, 195 - 23/11	103,040	A3	1979
132	AST	2	MRM0315	Ciampino (RM)	Via Mura dei Francesi, 195 - 23/12	82,660	A3	1979
133	ASI -	2	MRM0316	Ciampino (RM)	Via Mura dei Francesi, 195 - 23/13	104,260	A3	1979
134	AST	2	MRM0318	Ciampino (RM)	Via Mura dei Francesi, 195 - 24/2	86,810	A3	1979
135	AST	2	MRM0319	Ciampino (RM)	Via Mura dei Francesi, 195 - 24/3	87,160	A3	1979
136	AST	2	MRM0321	Ciampino (RM)	Via Mura dei Francesi, 195 - 24/5	108,300	A3	1979
137	AST	2	MRM0322	Ciampino (RM)	Via Mura dei Francesi, 195 - 24/6	95,570	A3	1979
138	ASI -	2	MRM0323	Ciampino (RM)	Via Mura dei Francesi, 195 - 24/7	87,730	A3	1979
139	ASI -	2	MRM0324	Ciampino (RM)	Via Mura dei Francesi, 195 - 24/8	108,300	A3	1979
140	AST	2	MRM0325	Ciampino (RM)	Via Mura dei Francesi, 195 - 24/9	95,750	A3	1979
141	AST	2	MRM0326	Ciampino (RM)	Via Mura dei Francesi, 195 - 24/10	87,730	A3	1979
142	AST	2	MRM0327	Ciampino (RM)	Via Mura dei Francesi, 195 - 24/11	108,300	A3	1979
143	AST	2	MRM0328	Ciampino (RM)	Via Mura dei Francesi, 195 - 24/12	95,570	A3	1979
144	AST	2	MRM0329	Ciampino (RM)	Via Mura dei Francesi, 195 - 24/13	87,730	A3	1979
145	AST	2	MRM0331	Ciampino (RM)	Via Mura dei Francesi, 195 - 25/2	104,034	A3	1979
146	AST	2	MRM0332	Ciampino (RM)	Via Mura dei Francesi, 195 - 25/3	86,860	A3	1979
147	AST	2	MRM0334	Ciampino (RM)	Via Mura dei Francesi, 195 - 25/5	108,300	A3	1979
148	AST	2	MRM0335	Ciampino (RM)	Via Mura dei Francesi, 195 - 25/6	95,570	A3	1979
149	AST	2	MRM0336	Ciampino (RM)	Via Mura dei Francesi, 195 - 25/7	87,730	A3	1979
150	ASI -	2	MRM0338	Ciampino (RM)	Via Mura dei Francesi, 195 - 25/9	95,570	A3	1979
151	AST	2	MRM0339	Ciampino (RM)	Via Mura dei Francesi, 195 - 25/10	87,730	A3	1979
152	AST	2	MRM0340	Ciampino (RM)	Via Mura dei Francesi, 195 - 25/11	108,300	A3	1979
153	AST	2	MRM0341	Ciampino (RM)	Via Mura dei Francesi, 195 - 25/12	95,570	A3	1979
154	AST	2	MRM0347	Ciampino (RM)	Via Mura dei Francesi, 195 - 26/5	103,040	A3	1979
155	ASI -	2	MRM0349	Ciampino (RM)	Via Mura dei Francesi, 195 - 26/7	104,260	A3	1979
156	ASI -	2	MRM0352	Ciampino (RM)	Via Mura dei Francesi, 195 - 26/10	87,730	A3	1979
157	AST	2	MRM0353	Ciampino (RM)	Via Mura dei Francesi, 195 - 26/11	103,040	A3	1979
158	AST	2	MRM0356	Ciampino (RM)	Via Mura dei Francesi, 195 - 27/1	52,040	A3	1979
159	AST	2	MRM0357	Ciampino (RM)	Via Mura dei Francesi, 195 - 27/2	111,022	A3	1979
160	AST	2	MRM0358	Ciampino (RM)	Via Mura dei Francesi, 195 - 27/3	87,160	A3	1979
161	AST	2	MRM0359	Ciampino (RM)	Via Mura dei Francesi, 195 - 27/4	50,330	A3	1979
162	AST	2	MRM0360	Ciampino (RM)	Via Mura dei Francesi, 195 - 27/5	108,300	A3	1979
163	AST	2	MRM0361	Ciampino (RM)	Via Mura dei Francesi, 195 - 27/6	95,570	A3	1979
164	AST	2	MRM0362	Ciampino (RM)	Via Mura dei Francesi, 195 - 27/7	87,730	A3	1979
165	AST	2	MRM0363	Ciampino (RM)	Via Mura dei Francesi, 195 - 27/8	108,300	A3	1979
166	AST	2	MRM0364	Ciampino (RM)	Via Mura dei Francesi, 195 - 27/9	95,570	A3	1979
167	AST	2	MRM0365	Ciampino (RM)	Via Mura dei Francesi, 195 - 27/10	87,730	A3	1979
168	AST	2	MRM0366	Ciampino (RM)	Via Mura dei Francesi, 195 - 27/11	108,300	A3	1979
169	AST	2	MRM0367	Ciampino (RM)	Via Mura dei Francesi, 195 - 27/12	95,570	A3	1979
170	AST	2	MRM0368	Ciampino (RM)	Via Mura dei Francesi, 195 - 27/13	87,730	A3	1979
171	AST	2	MRM0374	Ciampino (RM)	Via Mura dei Francesi, 195 - 28/6	82,660	A3	1979
172	AST	2	MRM0378	Ciampino (RM)	Via Mura dei Francesi, 195 - 28/10	104,260	A3	1979
173	AST	2	MRM0380	Ciampino (RM)	Via Mura dei Francesi, 195 - 28/12	82,660	A3	1979
174	ASI -	2	MRM0384	ROMA	Via della Storta, 701 - Pal. Co. Int. 3	113,000	A3	1940
175	ASI -	2	MRM0389	ROMA	Via C. Montanari, 1 - A/2	155,400	A2	1947
176	ASI -	2	MRM0395	ROMA	Via Filippo Corridoni, 18 - B/8	84,200	A2	1947

71

n°	classif.	status	codice alloggi	località	indirizzo	mq.	cat. catasto	anno costruz
177	ASI	2	MRM0399	ROMA	Via F. Corridoni, 18 - Pal. B Int. 12	90,000	A2	1947
178	ASI	2	MLT1006	Sabaudia (LT)	Via Dante, 5 - Pal. B Int. 6 - 0/2	75,600	A2	1960
179	ASI	2	MLT1009	Sabaudia (LT)	Via P.Oddone,2	92,500	A2	1960
180	ASI	2	MRM0413	ROMA	Via Monte Carnevale, 381 - 3/3	92,000	A3	1960
181	ASI	2	MRM0427	ROMA	Via Monte Carnevale, 381 - 13/7	106,000	A3	1960
182	ASI	2	MRM0435	Monterotondo (RM)	Via Fausto Cecconi,42 - 2/5	138,000	A3	1993

77

AI LOGGI DI SERVIZIO

“UTENTI SENZA TITOLO”

Annesso 2

Marina Militare

MARISARDEGNA

COMANDO : MARISARDEGNA

ALLOGGI DI SERVIZIO

UTENTI SENZA TITOLO N° 121

Annesso 2

n°	classif.	status	codice alloggi	località	indirizzo	mq.	cat.catas to	anno costru
1	ASI -	2	MSS0009	La Maddalena (SS)	P.zza Umberto I° nr.7	107,66	A3	1900
2	ASI	2	MSS0027	La Maddalena (SS)	Via Magnaghi - Pal. n. 4	70,22	A3	1900
3	ASI	2	MSS0028	La Maddalena (SS)	Via Magnaghi - Pal. n. 4	80,7	A3	1900
4	ASI -	2	MSS0038	La Maddalena (SS)	V. Principe Amedeo	98,52	A3	1900
5	ASI -	2	MSS0040	La Maddalena (SS)	V.Principe Amedeo - Palazzone	51,7	A3	1900
6	ASI -	2	MSS0042	La Maddalena (SS)	V.Principe Amedeo - Palazzone	66,79	A3	1900
7	ASI -	2	MSS0044	La Maddalena (SS)	V.Principe Amedeo - Palazzone	100,4	A3	1900
8	ASI -	2	MSS0047	La Maddalena (SS)	V.Principe Amedeo - Palazzone	70,23	A3	1900
9	ASI -	2	MSS0057	La Maddalena (SS)	V.le Amm.Mirabello n.1/C	58,96	A3	1900
10	ASI -	2	MSS0062	La Maddalena (SS)	V.le Amm.Mirabello n.3	71,35	A3	1900
11	ASI -	2	MSS0070	La Maddalena (SS)	V.Principe Amedeo-Pal.Sott.	53,22	A3	1900
12	ASI -	2	MSS0072	La Maddalena (SS)	V.Principe Amedeo-Pal.Sott.	46,86	A3	1900
13	ASI -	2	MSS0073	La Maddalena (SS)	V.Principe Amedeo-Pal.Sott.	65,79	A3	1900
14	ASI -	2	MSS0074	La Maddalena (SS)	V.Principe Amedeo-Pal.Sott.	58,22	A3	1900
15	ASI -	2	MSS0078	La Maddalena (SS)	V.le Amm.Mirabello n.29	68,83	A3	1900
16	ASI -	2	MSS0080	La Maddalena (SS)	V.le Amm. Mirabello n.29	72,03	A3	1900
17	ASI -	2	MSS0081	La Maddalena (SS)	V.le Amm.Mirabello n.29	71,49	A3	1900
18	ASI -	2	MSS0082	La Maddalena (SS)	V.le Amm. Mirabello n.31	72,03	A3	1900
19	ASI -	2	MSS0083	La Maddalena (SS)	V.le Amm.Mirabello n.31	63,45	A3	1900
20	ASI -	2	MSS0084	La Maddalena (SS)	V.le Amm. Mirabello n.31	63,45	A3	1900
21	ASI -	2	MSS0086	La Maddalena (SS)	Cala Chiesa - Pal. M	76,6	A3	1900
22	ASI -	2	MSS0087	La Maddalena (SS)	Cala Chiesa - Pal. M	90,96	A3	1900
23	ASI -	2	MSS0101	La Maddalena (SS)	Cala Camiciotto - Pal. A	78,27	A3	1900
24	ASI -	2	MSS0102	La Maddalena (SS)	Cala Camiciotto - Pal. B	76,65	A3	1900
25	ASI -	2	MSS0103	La Maddalena (SS)	Cala Camiciotto - Pal. B	76,65	A3	1900
26	ASI -	2	MSS0104	La Maddalena (SS)	Cala Camiciotto - Pal. C	75,16	A3	1900
27	ASI -	2	MSS0108	La Maddalena (SS)	V.le Amm.Mirabello-Ex Disciplina	68,42	A4	1900
28	ASI -	2	MSS0112	La Maddalena (SS)	V. Vespucci - Ex Caserma Sauro	120	A4	1900
29	ASI -	2	MSS0119	La Maddalena (SS)	P.za Faravelli - Pal. MAS	118,87	A4	1900
30	ASI -	2	MSS0120	La Maddalena (SS)	P.za Faravelli - Pal. SMG	73,32	A4	1900
31	ASI -	2	MSS0123	La Maddalena (SS)	P.za Faravelli - Pal. SMG	120	A4	1900
32	ASI -	2	MSS0140	La Maddalena (SS)	Loc. Guardiavecchia - Fuori opera	91	A4	1900
33	ASI -	2	MSS0141	La Maddalena (SS)	Loc.Guardiavecchia - Fuori opera	97,44	A4	1900
34	ASI -	2	MSS0143	La Maddalena (SS)	Loc. Guardiavecchia - Nell'opera	76,47	A4	1900
35	ASI -	2	MSS0144	La Maddalena (SS)	Loc. Guardiavecchia - Nell'opera	69,55	A4	1900
36	ASI -	2	MSS0146	La Maddalena (SS)	Loc. Guardiavecchia - Nell'opera	96,24	A4	1900
37	ASI -	2	MSS0148	La Maddalena (SS)	V.le Amm.Mirabello Pal. B	116,68	A3	1900
38	ASI -	2	MSS0158	La Maddalena (SS)	V.Amm.Mirabello Pal. "A"	104,52	A3	1900
39	ASI -	2	MSS0159	La Maddalena (SS)	V.Amm.Mirabello Pal. "A"	85,66	A3	1900
40	ASI -	2	MSS0160	La Maddalena (SS)	Camiciotto - Pal. A	94,03	A3	1900
41	ASI -	2	MSS0162	La Maddalena (SS)	Pal.Campo Sportivo Faravelli	87,81	A4	1900
42	ASI -	2	MSS0171	La Maddalena (SS)	P.za Umberto I	90,6	A3	1900
43	ASI -	2	MSS0183	La Maddalena (SS)	Parco Padule	117,36	A3	1985
44	ASI -	2	MSS0184	La Maddalena (SS)	Parco Padule	107,11	A3	1985
45	ASGC	2	MSS0191	La Maddalena (SS)	Isola Caprera	82,04	A4	1900
46	AST	2	MSS0200	La Maddalena (SS)	Nido D'Aquila	190,57	A4	1900
47	AST	2	MSS0229	La Maddalena (SS)	Cala Gavetta	77,14	A4	1900
48	AST	2	MSS0240	La Maddalena (SS)	P.za Umberto I, n.5	73,29	A3	1900
49	ASI -	2	MSS0242	La Maddalena (SS)	V.Magnaghi - Pal. n.3	94,73	A4	1900
50	AST	2	MSS0243	La Maddalena (SS)	V.Principe Amedeo - Palazzone	72,46	A3	1900
51	AST	2	MSS0244	La Maddalena (SS)	V. Principe Amedeo - Palazzone	80,52	A3	1900
52	AST	2	MSS0245	La Maddalena (SS)	V. Principe Amedeo - Palazzone	102,35	A3	1900
53	AST	2	MSS0246	La Maddalena (SS)	V. Principe Amedeo - Palazzone	81,02	A3	1900
54	AST	2	MSS0247	La Maddalena (SS)	V. Principe Amedeo - Palazzone	53,22	A3	1900

45

n°	classif.	status	codice alloggi	località	indirizzo	mq.	cat.catas to	anno costru
55	AST	2	MSS0249	La Maddalena (SS)	V. Principe Amedeo - Palazzone	65,79	A3	1900
56	AST	2	MSS0250	La Maddalena (SS)	V. Principe Amedeo - Palazzone	65,79	A3	1900
57	AST	2	MSS0251	La Maddalena (SS)	V. Principe Amedeo - Palazzone	65,79	A3	1900
58	AST	2	MSS0252	La Maddalena (SS)	V.le Amm. Mirabello n.29	70,73	A3	1900
59	AST	2	MSS0254	La Maddalena (SS)	V.le Mirabello n.31	72,03	A3	1900
60	AST	2	MSS0255	La Maddalena (SS)	Cala Camiciotto - Pal. A	78,27	A3	1900
61	AST	2	MSS0256	La Maddalena (SS)	Cala Camiciotto - Pal. B	76,64	A3	1900
62	AST	2	MSS0257	La Maddalena (SS)	Cala Camiciotto - Pal. B	76,64	A3	1900
63	AST	2	MSS0258	La Maddalena (SS)	V.le Mirabello - Ex Disciplina	66	A4	1900
64	AST	2	MSS0260	La Maddalena (SS)	V.le Mirabello - Ex Disciplina	90	A4	1900
65	AST	2	MSS0261	La Maddalena (SS)	V.le Mirabello - Ex Disciplina	66,21	A4	1900
66	AST	2	MSS0262	La Maddalena (SS)	V.le Mirabello - Ex Disciplina	72,3	A4	1900
67	AST	2	MSS0263	La Maddalena (SS)	V.le Mirabello - Ex Disciplina	71,29	A4	1900
68	AST	2	MSS0264	La Maddalena (SS)	V.le Mirabello - Ex Disciplina	79,4	A4	1900
69	AST	2	MSS0265	La Maddalena (SS)	V.le Mirabello - Ex Disciplina	77,05	A4	1900
70	AST	2	MSS0266	La Maddalena (SS)	V.le Mirabello - Ex Disciplina	100,24	A4	1900
71	AST	2	MSS0267	La Maddalena (SS)	V.le Mirabello - Ex Disciplina	92,84	A4	1900
72	AST	2	MSS0269	La Maddalena (SS)	V.le Mirabello - Ex Disciplina	77,18	A4	1900
73	AST	2	MSS0270	La Maddalena (SS)	V.le Mirabello - Ex Disciplina	52,8	A4	1900
74	AST	2	MSS0271	La Maddalena (SS)	V.le Mirabello - Ex Disciplina	75,7	A4	1900
75	AST	2	MSS0272	La Maddalena (SS)	V.le Mirabello - Ex Disciplina	54	A4	1900
76	AST	2	MSS0273	La Maddalena (SS)	V.le Mirabello - Ex Disciplina	51,53	A4	1900
77	AST	2	MSS0274	La Maddalena (SS)	V.le Mirabello - Ex Disciplina	52,2	A4	1900
78	AST	2	MSS0283	La Maddalena (SS)	Ex Caserma Sauro - Via Vespucci	71,3	A4	1900
79	AST	2	MSS0284	La Maddalena (SS)	Via Sauro	67,5	A4	1900
80	AST	2	MSS0285	La Maddalena (SS)	Via Sauro	66,2	A4	1900
81	AST	2	MSS0286	La Maddalena (SS)	Via Sauro	82,07	A4	1900
82	AST	2	MSS0287	La Maddalena (SS)	Via Sauro	80,69	A4	1900
83	AST	2	MSS0288	La Maddalena (SS)	P.za Faravelli - Caserma Porta Pon.	112	A4	1900
84	AST	2	MSS0289	La Maddalena (SS)	P.za Faravelli - Caserma Porta Pon.	120,62	A4	1900
85	AST	2	MSS0290	La Maddalena (SS)	P.za Faravelli - Pal. MAS	71,3	A4	1900
86	AST	2	MSS0291	La Maddalena (SS)	P.za Faravelli - Pal. SMG.	80	A4	1900
87	AST	2	MSS0292	La Maddalena (SS)	P.za Faravelli - Pal. SMG.	96,31	A4	1900
88	AST	2	MSS0293	La Maddalena (SS)	P.za Faravelli - Pal. SMG.	78,35	A4	1900
89	AST	2	MSS0295	La Maddalena (SS)	Villino alla Ricciolina	87,79	A4	1900
90	AST	2	MSS0302	La Maddalena (SS)	Cala Camiciotto - Pal. C	99,25	A3	1900
91	AST	2	MSS0362	La Maddalena (SS)	Loc. Guardiavacchia - Fuori opera	67,92	A4	1900
92	AST	2	MSS0363	La Maddalena (SS)	Loc. Guardiavacchia - Fuori opera	66,82	A4	1900
93	AST	2	MSS0364	La Maddalena (SS)	Loc. Guardiavacchia - Fuori opera	70	A4	1900
94	AST	2	MSS0365	La Maddalena (SS)	Loc. Guardiavacchia - Fuori opera	86,96	A4	1900
95	AST	2	MSS0366	La Maddalena (SS)	Loc. Guardiavacchia - Fuori opera	96,39	A4	1900
96	AST	2	MSS0367	La Maddalena (SS)	Loc. Guardiavacchia - Fuori opera	181,35	A4	1900
97	AST	2	MSS0368	La Maddalena (SS)	Loc. Guardiavacchia - Fuori opera	117,26	A4	1900
98	AST	2	MSS0369	La Maddalena (SS)	Loc. Guardiavacchia - Fuori opera	107,88	A4	1900
99	AST	2	MSS0370	La Maddalena (SS)	Loc. Guardiavacchia - Fuori opera	88	A4	1900
100	ASI v	2	MSS0376	Olbia(SS)	V.le Isola Bianca	114,35	A3	1985
101	ASI v	2	MSS0384	Olbia(SS)	V.le Isola Bianca	114,35	A3	1985
102	ASGC	2	MSS0411	Alghero(SS)	Fanali Porto	78,7		1955
103	ASGC	2	MCA1001	Carloforte(CA)	Fanali Porto	84		1955
104	ASI v	2	MCA0020	CAGLIARI	Comprensorio logistico San Bartolomeo, pal. "I"	72	A3	75
105	ASI v	2	MCA0025	CAGLIARI	Comprensorio logistico San Bartolomeo, pal. "A"	83	A3	91
106	ASI v	2	MCA0038	CAGLIARI	Comprensorio logistico San Bartolomeo, pal. "F"	110	A2	78
107	ASI v	2	MCA0042	CAGLIARI	Comprensorio logistico San Bartolomeo, pal. "G"	110	A2	78
108	ASI v	2	MCA0054	CAGLIARI	Via XXVIII febbraio n° 15	119	A3	54
109	ASI v	2	MCA0061	CAGLIARI	Viale Calamosca n° 1	110	A4	75
110	AST	2	MCA0065	CAGLIARI	Comprensorio logistico San Bartolomeo, pal. "I"	97	A3	78
111	AST	2	MCA0066	CAGLIARI	Comprensorio logistico San Bartolomeo, pal. "A"	83	A3	91
112	AST	2	MCA0071	CAGLIARI	Comprensorio logistico San Bartolomeo, pal. "B"	75	A2	75
113	AST	2	MCA0074	CAGLIARI	Comprensorio logistico San Bartolomeo, pal. "B"	72	A3	75
114	AST	2	MCA0075	CAGLIARI	Comprensorio logistico San Bartolomeo, pal. "C"	78	A3	97
115	AST	2	MCA0076	CAGLIARI	Comprensorio logistico San Bartolomeo, pal. "E"	111	A2	74

n°	classif.	status	codice alloggi	località	indirizzo	mq.	cat. catasto	anno costru
116	AST	2	MCA0077	CAGLIARI	Compensorio logistico San Bartolomeo, pal. "E"	109	A2	74
117	AST	2	MCA0078	CAGLIARI	Compensorio logistico San Bartolomeo, pal. "E"	111	A2	74
118	AST	2	MCA0080	CAGLIARI	Compensorio logistico San Bartolomeo, pal. "F"	110	A3	78
119	AST	2	MCA0083	CAGLIARI	Compensorio logistico San Bartolomeo, pal. "I"	145	A3	75
120	AST	2	MCA0089	CAGLIARI	Viale Calamosca n° 1	122	A3	75
121	ASGC	2	MCA0092	CAGLIARI	Deposito POL Nazionale di Monturpinu	90	A3	75

ALLOGGI DI SERVIZIO

“UTENTI SENZA TITOLO”

Annesso 2

Marina Militare

MARISICILIA

COMANDO: MARISICILIA
ALLOGGI DI SERVIZIO

UTENTI SENZA TITOLO - N° 22

ANNESSO 2

n°	classif.	status	codice alloggi	località	indirizzo	mq.	cat. catasto	anno costruz
1	ASI	2	MME0016	MESSINA	Zona Falcata-Pal. "F"- Sc.A	104,57	A/2	1970
2	ASI	2	MCT0025	CATANIA	Maristaeli-stradale primosole,4-pal F	125,08	A/2	1985
3	ASI	2	MME0076	MESSINA	Pal."2"- Via G.La Farina Is.241	95,24	A/2	1945
4	AST	2	MME0018	MESSINA	Zona Falcata-Pal. "F"- Sc.A	104,57	A/2	1970
5	AST	2	MME0021	MESSINA	Zona Falcata-Pal. "F"- Sc.B	104,57	A/2	1970
6	AST	2	MME0082	MESSINA	Pal."2"- Via G.La Farina Is.241	134,55	A/2	1945
7	AST	2	MME0089	MESSINA	Pal.C/da S.Agata(Ex Batteria)	97	A/2	1945
8	ASI	2	MCT0005	CATANIA	Maristaeli-stradale primosole,4-pal A	112,78	A/2	1985
9	ASI	2	MCT0013	CATANIA	Maristaeli-stradale primosole,4-pal C	125,08	A/2	1985
10	AST	2	MCT0029	CATANIA	Maristaeli-stradale primosole,4-pal G	125,08	A/2	1985
11	ASI	2	MCT0030	CATANIA	Maristaeli-stradale primosole,4-pal G	125,08	A/2	1985
12	ASI	2	MSR0025	Augusta (SR)	Pal"D" Nuova Est Campo Palma	120	A3	1985
13	ASI	2	MSR0056	Augusta (SR)	Pal.Sott/li "E" Nuova Campo Palma	120	A3	1985
14	ASI	2	MSR0065	Melilli (SR)	Pal.3 Stazione TLC Palombara	84	A3	1962
15	AST	2	MSR0078	Augusta (SR)	Palazzina Sottufficiali - S. Giuseppe	114	A3	1959
16	AST	2	MSR0079	Augusta (SR)	Palazzina Sottufficiali - S. Giuseppe	101	A3	1959
17	AST	2	MSR0082	Augusta (SR)	Pal Sott/li "B" Campo Palma	89	A3	1973
18	AST	2	MSR0083	Augusta (SR)	Pal. Nuova "E" Ovest Campo Palma	127	A3	1985
19	AST	2	MSR0085	Augusta (SR)	Pal. Nuova "E" Ovest Campo Palma	127	A3	1985
20	AST	2	MSR0086	Augusta (SR)	Ex BATTERIA - Punta Izzo	121	A3	1960
21	AST	2	MSR0087	Augusta (SR)	Ex BATTERIA - Punta Izzo	80	A3	1960
22	AST	2	MSR0088	Augusta (SR)	Ex BATTERIA - Punta Izzo	130	A3	1993

Alloggi temp. liberi

Alloggi di Servizio

Marina Militare

“TEMPORANEAMENTE LIBERI”

M.D. Ancona	n.	41
M.D. La Spezia	n.	88
M. D. Taranto	n.	180
Maricapitale	n.	53
Marisardegna	n.	48
Marisicilia	n.	86
TOTALI	n.	496

STATO MAGGIORE MARINA
PROSPETTO RIEPILOGATIVO ALLOGGI DI SERVIZIO
 Anno 2000

TEMPORANEAMENTE LIBERI

COMANDI DIPARTIMENTALI	Attesa Lavori* Annesso 3 Appendice 1	In atto Reimpiegabili** Annesso 3 Appendice 2	TOTALE
M.DIPART ANCONA	24	17	41
M.DIPART LA SPEZIA	88	0	88
M.DIPART TARANTO	89	91	180
MARICAPITALE	39	14	53
MARISARDEGNA	47	1	48
MARISICILIA	73	13	86
TOTALE	360	136	496

(*) Alloggi disponibili alla data del rilevamento che per essere riassegnati devono previamente essere sottoposti a lavori di manutenzione ordinaria e/o straordinaria.

Alloggi disponibili alla data del rilevamento (già sottoposti a lavori di manutenzione) che vengono offerti ai primi classificati delle varie graduatorie degli Enti territoriali

ALLOGGI DI SERVIZIO

“TEMPORANEAMENTE LIBERI”

Annesso 3

Appendice 1

Marina Militare

MARIDIPART ANCONA

COMANDO: MARIDIPART ANCONA

ALLOGGI DI SERVIZIO

ATTESA LAVORI - N° 24

Annesso 3 Appendice 1

n°	classif.	status	codice alloggi	località	indirizzo	mq	cat. catasto	anno costruz
1	ASI	3e	MAN0002	ANCONA	Fabbricato Comando in Capo - via Rodi	175	A3	1957
2	ASI	3c	MAN0046	ANCONA	Fabbr. Log. via Colombo 25 Sc. E	95	A3	1976
3	ASGC	3d	MAN0093	Sirolo (AN)	Fabbr. Log. Maristameteo -Monte Conero	80	A3	1950
4	ASI	3c	MAN0106	ANCONA	Fabbricato Mariradar 501 M. Cardeto	85	A3	1964
5	ASGC	3c	MAN0111	Senigallia (AN)	Segnalam. Maritt. Senigallia		A3	
6	ASGC	3c	MAN0112	Senigallia (AN)	Segnalam. Maritt. Senigallia		A3	
7	ASGC	3c	MAN0113	Senigallia (AN)	Segnalam. Maritt. Senigallia		A3	
8	ASI	3e	MCH0002	Vasto (CH)	Fabbricato Maridarar 512 - Punta Penna	120	A3	1994
9	ASI	3e	MCH0008	Vasto (CH)	Segnalam. Maritt. Punta Penna (Vasto)	89	A3	
10	ASGC	3e	MFE0001	Porto Garibaldi (FI)	Segnalam. Maritt. Porto Garibaldi		A3	
11	ASI	3e	MFG1001	Vieste (FG)	Mariradar 509 - Vieste	80	A3	15° sec.
12	ASGC	3e	MFG1003	Vieste (FG)	Segnalam. Maritt. Vieste		A3	
13	ASGC	3e	MFG1005	Vieste (FG)	Segnalam. Maritt. Vieste		A3	
14	ASGC	3e	MPS0005	PESARO	Segnalam. Maritt. Pesaro Monte San Bartolo		A3	
15	ASGC	3e	MPS0006	PESARO	Segnalam. Maritt. Pesaro Monte San Bartolo		A3	
16	ASGC	3e	MRO0002	Cà Zuliani (RO)	Segnalam. Maritt. Punta Maestra - Cà Zuliani		A3	
17	ASI	3c	MVE0002	VENEZIA	Fabbricato S. Martino - Venezia	120	A3	1400
18	ASI	3c	MVE0004	VENEZIA	Fabbricato S. Martino - Venezia	120	A3	1400
19	ASI	3c	MAN0022	VENEZIA	Fabbricato S. Martino - Venezia	120	A3	1400
20	ASI	3c	MVE0015	VENEZIA	Fabbricato Gruppo N.U.L. Arsenale	93,37	A3	1900
21	ASI	3c	MVE0017	VENEZIA	Fabbricato Gruppo N.U.L. Arsenale	100	A3	1900
22	ASI	3c	MVE0023	VENEZIA	Fabbricato C.R.D.D. - Venezia	74	A3	1900
23	ASI	3c	MVE0024	VENEZIA	Fabbricato Caserma C.C. in Arsenale - VE	120,6	A3	1800
24	ASI	3a	MVE0051	VENEZIA	Compensorio Collegio Morosini	127,39	A3	1900

ALLOGGI DI SERVIZIO

“TEMPORANEAMENTE LIBERI”

Annesso 3

Appendice 1

Marina Militare

MARIDIPART LA SPEZIA

COMANDO: MARIDI PART LA SPEZIA

ALLOGGI DI SERVIZIO

ATTESA LAVORI - N° 88

Annesso 3 - Appendice 1

n°	classif.	status	codice alloggi	località	indirizzo	mq.	cat. catasto	anno costruz
1	ASI	3d	MSP0002	LA SPEZIA	VIA CHIODO,25 Pal. AMMIRAGLIATO	142	A/3	1945
2	ASI	3d	MSP0006	LA SPEZIA	VIA CHIODO,25 Pal. AMMIRAGLIATO	168	A/3	1945
3	ASI	3d	MSP0019	LA SPEZIA	VIA GRAMSCI,200	123,5	A/3	1945
4	ASI	3d	MSP0028	LA SPEZIA	VIALE FIESCHI,18	75	A/3	1945
5	ASI	3d	MSP0038	Portovenere (SP)	VIA LIBERTA',1	165	A/3	1945
6	ASI	3d	MSP0041	Portovenere (SP)	VIA LIBERTA',1	165	A/3	1945
7	ASI	3d	MSP0054	LA SPEZIA	VIALE SAN BARTOLOMEO,819	142	A/3	1950
8	ASI	3d	MSP0056	LA SPEZIA	VIALE SAN BARTOLOMEO,821	100	A/3	1950
9	ASI	3d	MSP0057	LA SPEZIA	VIALE SAN BARTOLOMEO,821	90	A/3	1950
10	ASI	3d	MSP0058	LA SPEZIA	VIALE SAN BARTOLOMEO,825	140	A/3	1950
11	ASI	3d	MSP0098	Portovenere (SP)	VIA LIBERTA',1	55	A/3	1945
12	ASGC	3d	MSP0104	Isola Plamaria (SP)	PIAZZA TERRIZZO,12	80	A/3	1945
13	AST	3d	MSP0109	LA SPEZIA	VIALE SAN BARTOLOMEO,400	77	A/3	1950
14	ASI	3d	MSP0112	LA SPEZIA	VIA PAGLIARI,26	76,3	A/3	1950
15	ASI	3d	MSP0113	LA SPEZIA	VIA PAGLIARI,26	76,3	A/3	1950
16	ASI	3d	MSP0114	LA SPEZIA	VIALE SAN BARTOLOMEO,396	63,8	A/3	1950
17	ASI	3d	MSP0115	LA SPEZIA	VIALE SAN BARTOLOMEO,400	63,8	A/3	1950
18	ASI	3d	MSP0117	LA SPEZIA	VIALE SAN BARTOLOMEO,400	80	A/3	1950
19	ASI	3d	MSP0122	LA SPEZIA	VIALE SAN BARTOLOMEO,400	74	A/3	1950
20	ASI	3d	MSP0129	LA SPEZIA	VIALE ITALIA,2	71,5	A/3	1950
21	ASI	3d	MSP0138	LA SPEZIA	SBARRA SCORZA	54	A/3	1945
22	ASI	3d	MSP0144	Portovenere (SP)	VIA LIBERTA',1	152	A/3	1945
23	ASI	3d	MSP0149	Portovenere (SP)	VIA LIBERTA',1	77	A/3	1945
24	ASI	3d	MSP0153	Portovenere (SP)	VIA LIBERTA',1	180	A/3	1945
25	ASI	3d	MSP0154	Portovenere (SP)	SENO S.MARIA BALIPEDIO	125	A/3	1945
26	AST	3d	MSP0160	LA SPEZIA	VIA PAGLIARI,24	66	A/3	1950
27	ASI	3d	MSP0161	LA SPEZIA	VIA PAGLIARI,26	76,3	A/3	1950
28	ASI	3d	MSP0162	LA SPEZIA	VIA PAGLIARI,26	76,3	A/3	1950
29	ASI	3d	MSP0168	LA SPEZIA	V.LE S.BARTOLOMEO,400	90	A/3	1950
30	ASI	3d	MSP0169	LA SPEZIA	V.LE S.BARTOLOMEO,400	90	A/3	1950
31	ASGC	3d	MSP0186	Portovenere (SP)	ISOLA TINO			
32	ASGC	3d	MSP0187	Portovenere (SP)	ISOLA TINO			
33	ASI	3d	MSP0192	LA SPEZIA	VIALE SAN BARTOLOMEO N°396	140	A/3	1950
34	ASI	3d	MSP0201	LA SPEZIA	VIA DEI PIOPPI, 16	116,25	A/3	1980
35	ASI	3d	MSP0220	LA SPEZIA	VIA XV GIUGNO, 25	99,5	A/3	1984
36	ASI	3d	MSP0223	LA SPEZIA	VIA XV GIUGNO, 25	99,5	A/3	1984
37	ASI	3d	MSP0231	LA SPEZIA	VIA XV GIUGNO,27	99,5	A/3	1984
38	ASI	3d	MSP0244	LA SPEZIA	VIA XV GIUGNO,37	94,75	A/3	1986
39	ASI	3d	MSP0254	LA SPEZIA	VIA XV GIUGNO,37	94,75	A/3	1986
40	ASI	3d	MSP0273	LA SPEZIA	VIA XV GIUGNO 41/A	105	A/3	1989
41	ASI	3d	MSP0278	LA SPEZIA	VIA XV GIUGNO 41/A	106	A/3	1989
42	ASI	3d	MSP0300	Bolano (SP)	EX STAZIONE RT N.33	98	A/3	1991
43	ASI	3d	MSP0309	Bolano (SP)	EX STAZIONE RT N.37	98	A/3	1991
44	ASI	3d	MSP0318	Bolano (SP)	EX STAZIONE RT N.39	98	A/3	1991
45	ASI	3d	MLI0003	LIVORNO	V.le Italia, n° 72, Compr. Marinaccad-Pal. Comando	134	A/2	1945
46	ASI	3d	MLI0004	LIVORNO	V.le Italia, n° 72, Compr. Marinaccad-S.Leopoldo Basso	65,34	A/2	1956
47	ASI	3d	MLI0012	LIVORNO	V.le Italia, n° 72, Compr. Marinaccad-S.Leopoldo Basso	93	A/2	1956
48	ASI	3d	MLI0027	LIVORNO	Via Goito, n° 108 - Palazzina I.G.M.	299	A/2	1954
49	ASI	3d	MLI0031	LIVORNO	Via Goito, n° 108 - Palazzina I.G.M.	92,81	A/2	1954
50	ASI	3d	MLI0037	LIVORNO	Via S.Jacopo in Acquaviva, n° 139 - Pal. Bisagno	125,76	A/2	1962
51	ASI	3d	MLI0084	LIVORNO	Via Bandiere, n° 7 - Pal. NAVALGENARMI	71,5	A/2	1945
52	ASI	3d	MLI0087	LIVORNO	Via Bandiere, n° 7 - Pal. NAVALGENARMI	206,25	A/2	1945
53	ASI	3d	MLI0100	LIVORNO	Via B.Orlandi, n° 8 - Pal. MARI GENIMIL	99,17	A/2	1985
54	ASI	3d	MMS0001	LICCIANA	CAMONCELO OVEST	100	A/3	1945

n°	classif.	status	codice alloggi	località	indirizzo	mq.	cat. catasto	anno costruz
55	ASI	3d	MMS0004	Aulla (MS)	VIA FOLLA,41	114	A/3	1965
56	ASI	3d	MMS0006	Aulla (MS)	VIA FOLLA,41	111,5	A/3	1965
57	ASI	3d	MMS0007	LICCIANA	CA' MONCELO	85	A/3	1945
58	ASI	3d	MMS0012	Aulla (MS)	CA' DI MONCELO	66	A/3	1945
59	ASGC	3d	MMS0015	FILATTIERA	VIA CANTIERE, 20	85	A/3	1950
60	ASI	3d	MMS0031	Aulla (MS)	VIA MARTIRI DI VIA FANI	94	A/3	1978
61	ASI	3d	MMS0038	Aulla (MS)	VIA TURATI,9/B	113	A/3	1945
62	ASI	3d	MMS0039	Aulla (MS)	VIA TURATI,21	125	A/3	1945
63	ASI	3d	MPI0001	S.Piero a Grado (PI)	Via della Bigattiera - CISAM Pal. "A"	247,07	A/2	1963
64	ASI	3d	MPI0007	S.Piero a Grado (PI)	Via della Bigattiera - CISAM Pal. "B"	159,9	A/2	1963
65	ASI	3d	MPI0008	S.Piero a Grado (PI)	Via della Bigattiera - CISAM Pal. "F"	110,38	A/2	1970
66	ASI	3d	MPI0009	S.Piero a Grado (PI)	Via della Bigattiera - CISAM Pal. "F"	110,38	A/2	1970
67	ASI	3d	MPI0018	S.Piero a Grado (PI)	Via della Bigattiera - CISAM Pal. "E"	130,5	A/2	1972
68	ASI	3d	MPI0034	Tirrenia (PI)	Via della Bigattiera - Maristamet	108	A/2	92
69	ASI	3d	MGE0001	GENOVA	PASSO OSSERVATORIO,4	200	A/3	1950
70	ASI	3d	MGE0003	GENOVA	CORSO AURELIO SAFFI,17	100	A/3	
71	ASI	3d	MGE0004	GENOVA	VIA DEI PESCATORI,31	130	A/3	1965
72	ASI	3d	MGE0005	GENOVA	CORSO SAFFI,17	100	A/3	1965
73	ASI	3d	MGE0006	GENOVA	CORSO SAFFI,17	99	A/3	1965
74	ASI	3d	MGE0008	GENOVA	V.le S.Bartolomeo Del Fossato 123/A	103,5	A/3	1965
75	ASI	3d	MGE0009	GENOVA	V.le S.Bartolomeo Del Fossato 123/A	103,5	A/3	1965
76	ASI	3d	MGE0012	GENOVA	PASSO OSSERVATORIO	71	A/3	1950
77	ASI	3d	MGE0014	GENOVA	C.SO A. SAFFI	104,25	A/3	1965
78	ASI	3d	MGE0021	GENOVA	FARO LANTERNA	55	A/3	1950
79	ASI	3d	MGE0022	GENOVA	C.SO ITALIA - PUNTA VAGNO	48	A/3	1950
80	ASI	3d	MGE0023	GENOVA	C.SO ITALIA - PUNTA VAGNO	48	A/3	1950
81	ASI	3d	MFI0001	Sesto Fiorent. (FI)	Via G.Donizetti, n° 171- Pal. Sesto Fiorentino	122,63	A/2	1988
82	ASGC	3d	MGR0002	Isola del Giglio (GR)	ISOLA DEL GIGLIO			
83	ASGC	3d	MGR0006	Porto Ercole (GR)	FARO DI PORTO ERCOLE	92,4	A/3	1950
84	ASGC	3d	MGR0007	Porto Ercole (GR)	FARO DI PORTO ERCOLE			
85	ASGC	3d	MIM0002	Sanremo (IM)	FARO PUNTA VERDE			
86	ASI	3d	MTO0001	TORINO	CORSO SEBASTOPOLI,80	108,38	A/3	1980
87	ASI	3d	MTO0002	TORINO	CORSO SEBASTOPOLI,80	108,38	A/3	1980
88	ASGC	3d	MRM0001	CIVITAVECCHIA	FARO MONTE CAPUCCINI			

ALLOGGI DI SERVIZIO

“TEMPORANEAMENTE LIBERI”

Annesso 3

Appendice 1

Marina Militare

MARIDIPART TARANTO

COMANDO : MARIDIPART TARANTO

ALLOGGI DI SERVIZIO

ATTESA LAVORI - n° 89

Annesso 3 Appendice 1

n°	classif.	status	codice alloggi	località	indirizzo	mq.	cat. catasto	anno costr./ri str.
1	ASI	3c	MTA0011	TARANTO	COMPR. MARISPEDAL	147.13	A/3	1981
2	ASI	3d	MTA0012	TARANTO	COMPR. MARISPEDAL	94.44	A/3	1981
3	ASI	3d	MTA0015	TARANTO	VIA N. SAURO,3	132.59	A/3	1981
4	ASGC	3d	MTA0023	TARANTO	VIA DI PALMA,137			
5	ASI	3c	MTA0026	TARANTO	STAZ.CARAB. CARRIERI	81.70	A/3	1985
6	ASI	3d	MTA0027	TARANTO	STAZ.CARAB. CARRIERI	128.22	A/3	1985
7	ASI	3c	MTA0030	TARANTO	VIA CUGINI,91	88.38	A/4	1966
8	ASI	3d	MTA0032	TARANTO	COMPR.REP.PROPULS	86.54	A/4	1984
9	ASI	3c	MTA0053	TARANTO	VIA MAGNAGHI,10	92.86	A/4	1944
10	ASI	3c	MTA0075	TARANTO	VIA MAGNAGHI,12	114.14	A/4	1944
11	ASI	3c	MTA0078	TARANTO	VIA MAGNAGHI,12	127.77	A/4	1944
12	ASI	3c	MTA0080	TARANTO	VIA MAGNAGHI,12	72.58	A/4	1944
13	ASI	3c	MTA0082	TARANTO	VIA MAGNAGHI,12	77.83	A/4	1944
14	ASI	3c	MTA0088	TARANTO	VIA MAGNAGHI,12	89.93	A/4	1944
15	ASI	3c	MTA0089	TARANTO	VIA MAGNAGHI,12	78.25	A/4	1944
16	ASI	3c	MTA0090	TARANTO	VIA MAGNAGHI,12	78.25	A/4	1944
17	ASI	3d	MTA0091	TARANTO	COMPR. MAR GRANDE	148.86	A/4	1940
18	AST	3c	MTA0092	TARANTO	COMPR. MAR GRANDE	114.96	A/4	1940
19	ASI	3c	MTA0096	TARANTO	COMPR. MAR GRANDE	118.77	A/4	1975
20	AST	3d	MTA0097	TARANTO	COMPR. MAR GRANDE	89.24	A/4	1940
21	AST	3d	MTA0098	TARANTO	COMPR. MAR GRANDE	97.31	A/4	1940
22	ASI	3e	MTA0122	TARANTO	COMP. M.GRANDE PAL F	114.75	A/3	1979
23	ASI	3c	MTA0127	TARANTO	COMP. M.GRANDE PAL G	100.91	A/3	1982
24	ASI	3c	MTA0174	TARANTO	COMP. M.GRANDE PAL M	102.59	A/3	1982
25	AST	3c	MTA0180	TARANTO	COMP. M.GRANDE PAL M	102.07	A/3	1982
26	ASI	3c	MTA0188	TARANTO	COMP. M.GRANDE PAL N	102.07	A/3	1982
27	ASI	3c	MTA0202	TARANTO	MARISCUOLA	147.31	A/3	1944
28	ASI	3c	MTA0204	TARANTO	MARISCUOLA	174.56	A/3	1944
29	ASGC	3c	MTA0206	TARANTO	FARO S.VITO			
30	ASI	3d	MTA0216	TARANTO	COMPR. M/MUNI BUFFOLUTO	88.00	A/4	1940
31	ASI	3c	MTA0223	TARANTO	COMPR. M/MUNI BUFFOLUTO	209.59	A/3	1940
32	ASI	3d	MTA0227	TARANTO	COMPR. M/MUNI BUFFOLUTO	71.25	A/4	1940
33	AST	3d	MTA0229	TARANTO	COMPR. M/MUNI BUFFOLUTO	70.93	A/4	1940
34	ASI	3d	MTA0231	TARANTO	COMPR. M/MUNI BUFFOLUTO	73.96	A/4	1940
35	ASI	3d	MTA0235	TARANTO	COMPR. M/MUNI BUFFOLUTO	79.98	A/4	1940
36	ASI	3c	MTA0244	TARANTO	SEZIONE VELICA	75.63	A/4	1966
37	ASI	3c	MTA0245	Massafra (TA)	S.P.2	150.5	A/4	1940
38	ASI	3c	MTA0246	Massafra (TA)	S.P.2		A/4	1940
39	ASI	3c	MTA0247	Massafra (TA)	S.P.2	122.16	A/4	1966
40	ASI	3c	MTA0248	Massafra (TA)	S.P.2	147.87	A/4	1945
41	ASI	3c	MTA0249	Massafra (TA)	S.P.2		A/4	1940
42	ASI	3c	MTA0250	Massafra (TA)	S.P.2		A/4	1940
43	ASI	3c	MTA0251	Massafra (TA)	S.P.2		A/4	1940
44	ASI	3c	MTA0252	Massafra (TA)	S.P.2	150.5	A/4	1940
45	ASI	3c	MTA0253	Massafra (TA)	S.P.2	147.87	A/4	1945
46	ASGC	3c	MTA0254	TARANTO	FARO PORTO MERCANTILE			
47	ASGC	3c	MTA0256	TARANTO	FARO PORTO MERCANTILE			
48	ASGC	3c	MTA0257	TARANTO	FARO PORTO MERCANTILE			
49	ASI	3c	MTA0387	TARANTO	VIZZARRO,45 PAL G	100.88	A/3	1986
50	ASI	3c	MTA0419	TARANTO	STRADA PER BUFFOLUTO 7100	103.38	A/2	1994
51	ASI	3c	MTA0435	Grottaglie (TA)	COMP.MARISTAELI EX PAL.AM		*	
52	ASI	3c	MTA0436	Grottaglie (TA)	COMP.MARISTAELI EX PAL.AM		*	
53	ASI	3c	MTA0437	Grottaglie (TA)	COMP.MARISTAELI EX PAL.AM		A/3	
54	ASI	3c	MTA0438	GROTTAGLIE	COMP.MARISTAELI EX PAL.AM		A/3	
55	ASGC	3c	MCZ0001	Is. Capo Rizzuto (CZ)	FARO C.RIZZUTO	72.13	A/4	1945

n°	classif.	status	codice alloggi	località	indirizzo	mq.	cat. catasto	anno costr./ri str.
56	ASGC	3c	MCZ0003	Cirò Marina (KR)	FARO PUNTA ALICE			
57	ASGC	3d	MCZ0005	Cirò Marina (KR)	FARO PUNTA ALICE			
58	ASI	3c	MBR0017	BRINDISI	Compr. Isola Pedagne	120	A3	1943
59	ASI	3c	MBR0033	BRINDISI	Compr. Nuova Posillipo	74,43	A3	1940
60	ASI	3d	MLE0005	Borgo Piave (LE)	Stazione R.G.	119,5	A3	1940
61	ASGC	3d	MLE0007	Borgo Piave (LE)	Stazione R.G.	265,6	A3	1940
62	ASI	3d	MLE0008	Borgo Piave (LE)	Stazione R.G.	111,2	A3	1940
63	ASGC	3c	MBA0006	Molfetta (BA)	Faro Molfetta (BA)	84,66	A4	1952
64	ASGC	3c	MFG0002	Manfredonia (FG)	Faro manfredonia (FG)	62,32	A3	1941
65	ASGC	3c	MFG0003	Mattinata (FG)	Faro Mattinata (FG)	62,7	A3	1941
66	ASGC	3e	MBR0054	BRINDISI	Compr. Isola S. Andrea	96	A3	1941
67	ASI	3e	MBR0042	BRINDISI	Zona Materdomini	71,76	A3	1940
68	ASI	3e	MBR0087	BRINDISI	Comp. "Ciaravolo" Pal. A	109,3	A3	1987
69	ASI	3c	MNA0002	NAPOLI	Via S. Lucia 2.	376,03	A2	1600
70	ASI	3c	MNA0004	NAPOLI	Via C. Console 5.	185,67	A2	1600
71	ASI	3c	MNA0005	NAPOLI	Via S. Lucia 2.	128,44	A2	1600
72	ASI	3d	MNA0012	NAPOLI	Via C. Console, 3/bis.	94,74	A2	1938
73	ASI	3c	MNA0017	NAPOLI	Via C. Console, 3/bis.	137,88	A2	1938
74	ASI	3d	MNA0021	NAPOLI	Via C. Console, 3/bis.	85,88	A2	1938
75	AST	3b	MNA0024	NAPOLI	Via C. Console 3/bis	104,83	A2	1938
76	ASI	3c	MNA0028	NAPOLI	Via C. Console, 3 /bis	46,82	A2	1938
77	ASI	3c	MNA0039	NAPOLI	Via Acton, 1 B.N.	162	A2	1595
78	ASI	3d	MNA0042	Nisida (NA)	Pal. Mezzacosta	76,02	A2	1993
79	ASI	3d	MNA0043	Nisida (NA)	Pal. Mezzacosta	86,89	A2	1993
80	ASI	3c	MNA0050	Nisida (NA)	Palazzina Mezzacosta	70	A2	1993
81	ASI	3d	MNA0053	NAPOLI	Via Piedigrotta, 65.	78,38	A2	1985
82	ASI	3c	MNA0063	Miliscola (NA)	Palazzina Alloggi	136,33	A2	1993
83	AST	3c	MNA0064	Miliscola (NA)	Palazzina Alloggi	99,00	A2	1955
84	ASI	3c	MNA0066	Miliscola (NA)	Palazzina Alloggi	123,72	A2	1950
85	ASI	3c	MNA0068	Miliscola (NA)	Palazzina Alloggi	117,97	A2	1988
86	ASGC	3d	MNA0101	Bacoli (NA)	Capo Miseno Via Faro, 66	99,70	A4	A
87	ASI	3c	MSA0001	Codola (SA)	Via Codola Vec., 207	96,00	A2	1965
88	ASI	3c	MSA0002	Codola (SA)	Via Codola Vec., 207	83,08	A2	1961
89	ASI	3c	MSA0003	Codola (SA)	Via Codola Vec., 207	79,19	A2	1961

ALLOGGI DI SERVIZIO

“TEMPORANEAMENTE LIBERI”

Annesso 3

Appendice 1

Marina Militare

MARICAPITALE

COMANDO: MARICAPITALE

ALLOGGI DI SERVIZIO

ATTESA LAVORI - N° 39

Annesso 3 - Appendice 1

n°	classif.	status	codice alloggi	località	indirizzo	mq.	cat. catasto	anno costruz
1	ASI	3d	MRM0058	ROMA	Via della Storta, 727 - B/8	95,300	A3	1971
2	ASI	3d	MRM0018	ROMA	Via Romeo Romei, 5 Pal. B Int. 12	130,100	A2	1963
3	ASI	3d	MRM0060	ROMA	Via della Storta, 727 - Pal. B Int. 10	76,200	A3	1971
4	AST	3d	MRM0082	ROMA	Via della Storta, 727 - B/8	78,200	A3	1972
5	ASI	3d	MRM0095	ROMA	Via della Storta, 727 - Pal. E Int. 9	95,400	A3	1975
6	ASI	3d	MRM0104	ROMA	Via della Storta, 727 - Pal. F Int. 6	76,200	A3	1975
7	ASGC	3d	MRM0105	ROMA	Via della Storta, 727 - Pal. F Int. 7	77,900	A3	1975
8	ASI	3d	MRM0107	ROMA	Via della Storta, 727 - F/9	95,400	A3	1975
9	ASI	3d	MRM0119	ROMA	Via della Storta, 727 - Pal. G Int. 9	95,400	A3	1975
10	AST	3b	MRM0136	ROMA	Via della Storta, 727 - I/2	76,200	A3	1977
11	ASI	3d	MRM0138	ROMA	Via della Storta, 727 Pal. I Int. 4	78,200	A3	1977
12	ASI	3d	MRM0151	ROMA	Via della Storta, 727 - L/5	95,400	A3	1977
13	ASI	3d	MRM0157	ROMA	Via della Storta, 727 - Pal. L Int. 11	78,000	A3	1977
14	AST	3d	MRM0166	ROMA	Via della Storta, 727 - Pal. M Int. 8	78,200	A3	1978
15	ASI	3d	MRM0172	ROMA	Via della Storta, 727 - N/2	76,200	A3	1978
16	AST	3d	MRM0194	ROMA	Via della Storta, 727 Pal. O Int. 12	78,200	A3	1978
17	AST	3d	MRM0225	ROMA	Via della Storta, 727 - Pal. R Int. 7	78,000	A3	1979
18	ASI	3b	MRM0228	ROMA	Via della Storta, 727 - Pal. R Int. 10	76,600	A3	1979
19	ASI	3b	MRM0275	Ciampino (LT)	Via Mura dei Francesi, 195 -12/10	119,450	A3	1980
20	ASI	3c	MRM0351	Ciampino (LT)	Via Mura dei Francesi, 195 -26/ 9	82,660	A3	1979
21	ASI	3d	MRM0382	ROMA	Via della Storta, 701 - Pal. Co Int. 1	106,200	A3	1940
22	ASI	3d	MRM0383	ROMA	Via della Storta, 701 - Pal. Co Int. 2	104,500	A3	1940
23	ASI	3d	MRM0385	ROMA	Via della Storta, 701 - Pal. Co Int. 4	64,500	A3	1979
24	ASI	3d	MRM0390	ROMA	Via Carlo Montanari, 1 - A/3	83,200	A2	1947
25	ASI	3d	MRM0393	ROMA	Via Carlo Montanari, 1 - A/6	96,000	A2	1947
26	ASI	3d	MRM0394	ROMA	Via Carlo Montanari, 1 - A/7	96,000	A2	1947
27	ASI	3d	MRM0401	ROMA	Via Taormina, 3 - Pal. 2 Int. 1	125,900	A3	1989
28	ASGC	3d	MRM0404	ROMA	Via Azuni, 6	92,000	A2	1927
29	ASGC	3d	MRM0405	ROMA	Via Azuni, 6 - Int. 3	81,000	A2	1927
30	ASI	3d	MRM0406	ROMA	Via Azuni, 6	68,000	A2	1960
31	ASI	3d	MRM0415	ROMA	Via Monte Carnevale, 381 - 5/5	70,000	A3	1960
32	ASI	3c	MRM0422	ROMA	Via Monte Carnevale, 381 -11/12	129,000	A3	1960
33	ASI	3d	MRM0446	Anzio (RM)	Via Fanciulla d'Anzio, 11	51,000	A2	1940
34	ASI	3d	MRM0455	ROMA	Via della Storta, 701	98,000	A3	1994
35	ASI	3d	MLT1007	Sabaudia (LT)	Via Principe di Piemonte, 19 -1/1	75,000	A2	1960
36	ASI	3d	MLT1015	S. Felice Circeo (LT)	Piazzale A. Valente, 1	64,000	A2	1965
37	ASI	3d	MLT0002	Gaeta (LT)	Lungomare Caboto, 622	54,550	A2	1965
38	ASI	3c	MRM0408	ROMA	Lungotevere delle Armi, 20 - int. 1	70,000	A2	1950
39	ASGC	3c	MRM0441	ROMA	Via di Vallerano, 149	58,000	A3	1965

ALLOGGI DI SERVIZIO

“TEMPORANEAMENTE LIBERI”

Annesso 3

Appendice 1

Marina Militare

MARISARDEGNA

COMANDO : MARISARDEGNA

ALLOGGI DI SERVIZIO

ATTESA LAVORI N° 47

Annesso 3 Appendice I

n°	classif.	status	codice alloggi	località	indirizzo	mq.	cat.catas to	anno costru
1	ASI	3c	MSS0002	La Maddalena (SS)	Via F.Filzi - Cala Gavetta	95,18	A3	1900
2	ASI	3c	MSS0041	La Maddalena (SS)	V.Principe Amedeo - Palazzone	54,27	A3	1900
3	ASI	3c	MSS0043	La Maddalena (SS)	V.Principe Amedeo - Palazzone	61,49	A3	1900
4	ASI	3c	MSS0046	La Maddalena (SS)	V.Principe Amedeo - Palazzone	58,61	A3	1900
5	ASI	3c	MSS0048	La Maddalena (SS)	Via P. Amedeo	109,17	A3	1900
6	ASI	3d	MSS0065	La Maddalena (SS)	V.le Amm.Mirabello n.5	73,57	A3	1900
7	ASI	3d	MSS0067	La Maddalena (SS)	V.le Amm.Mirabello n.5	80,12	A3	1900
8	ASI	3c	MSS0068	La Maddalena (SS)	Ex Asilo Garibaldi - Punta Chiara	62,01	A4	1900
9	ASI	3d	MSS0090	La Maddalena (SS)	Cala Chiesa Pal. N	217,18	A3	1900
10	ASI	3c	MSS0091	La Maddalena (SS)	Isola Chiesa	130,54	A4	1900
11	ASI	3c	MSS0097	La Maddalena (SS)	Isola Chiesa/Pal.Dir.Marinferm	122,54	A4	1900
12	ASI	3c	MSS0142	La Maddalena (SS)	Loc. Guardavecchia - Nell'opera	54,36	A4	1900
13	ASGC	3c	MSS0192	La Maddalena (SS)	Bacini Idrici - Caprera	73,05	A4	
14	ASGC	3c	MSS0387	Olbia(SS)	Fanali Nuovo Pontile Isola Bocca	100	A4	1900
15	ASGC	3c	MSS0388	Olbia(SS)	Fanali Nuovo Pontile Isola Bocca	90,02		1900
16	ASGC	3c	MSS0400	Porto Torres(SS)	Faro e Fanali	90		1966
17	ASGC	3c	MSS0401	Porto Torres(SS)	Faro e Fanali	96,4		1966
18	ASGC	3c	MSS0403	S. Teresa(SS)	Faro Capo Testa	76,45		1845
19	ASGC	3c	MSS0405	S. Teresa(SS)	Faro Capo Testa	78,16		1845
20	ASGC	3c	MSS0409	Arzachena(SS)	Capo Ferro - Radiofaro	81,42		1961
21	ASGC	3e	MCA1003	Carloforte(CA)	Fanali Porto	76		1955
22	ASGC	3c	MCA1004	Carloforte(CA)	Fanali Porto	76		1955
23	ASGC	3c	MCA1005	Carloforte(CA)	Capo Sandalo - Radiofaro	104,2		1864
24	ASGC	3c	MCA1006	Carloforte(CA)	Capo Sandalo - Radiofaro	104,2		1864
25	ASGC	3e	MCA1019	S.Antioco(CA)	Fanali Porto-P.Romano G.Palmas	71		1924
26	ASGC	3c	MOR 0003	Cabras (OR)	Faro S. Marco	71,1		1924
27	ASGC	3e	MNU0001	Bosa Marina (NU)	Faro	82,76		1994
28	ASGC	3c	MNU0006	Tortoli (NU)	Faro Capo Bellavista	66		1866
29	ASGC	3c	MNU0007	Tortoli (NU)	Faro Capo Bellavista	53		1866
30	ASIR	3c	MCA0001	CAGLIARI	Viale Colombo 9 (Base Navale), pal. Comando	455	A2	75
31	ASI	3d	MCA0003	CAGLIARI	Viale Colombo 9 (Base Navale), pal. Comando	240	A2	75
32	ASI	3c	MCA0009	CAGLIARI	Viale Colombo 9 (Base Navale), pal. molo Garau	83	A3	55
33	ASI	3c	MCA0010	CAGLIARI	Viale Colombo 9 (Base Navale), pal. molo Garau	100	A3	55
34	ASI	3c	MCA0011	CAGLIARI	Viale Colombo 9 (Base Navale), pal. molo Garau	104	A3	55
35	ASI	3c	MCA0016	CAGLIARI	Comprensorio logistico San Bartolomeo, pal."I"	93	A3	75
36	ASI	3c	MCA0019	CAGLIARI	Comprensorio logistico San Bartolomeo, pal."I"	72	A3	75
37	ASI	3c	MCA0023	CAGLIARI	Comprensorio logistico San Bartolomeo, pal."I"	92	A3	75
38	ASI	3b	MCA0030	CAGLIARI	Comprensorio logistico San Bartolomeo, pal."I"	166	A2	75
39	ASI	3b	MCA0031	CAGLIARI	Comprensorio logistico San Bartolomeo, pal."I"	80	A3	75
40	ASI	3c	MCA0049	Pula (CA)	STAMETEO PULA (Vecchia opera)	87	A3	75
41	ASI	3c	MCA0050	Pula (CA)	STAMETEO PULA (Vecchia opera)	54	A3	75
42	ASI	3c	MCA0052	Pula (CA)	STAMETEO PULA (Vecchia opera)	80	A3	75
43	ASI	3c	MCA0055	CAGLIARI	Via XXVIII febbraio n° 15	119	A3	54
44	ASI	3c	MCA0060	CAGLIARI	Piazza San Bartolomeo n° 20	111	A4	75
45	ASI	3c	MCA0062	CAGLIARI	Ex Stazione LORAN (Calamosca)	72	A2	81
46	ASI	3c	MCA0063	CAGLIARI	Ex Stazione LORAN (Calamosca)	76	A2	81
47	ASI	3c	MCA0068	CAGLIARI	Comprensorio logistico San Bartolomeo, pal."A"	83	A3	91

ALLOGGI DI SERVIZIO

“TEMPORANEAMENTE LIBERI”

Annesso 3

Appendice 1

Marina Militare

MARISICILIA

COMANDO: MARISICILIA

ALLOGGI DI SERVIZIO

ATTESA LAVORI - N° 73

Annesso 3 Appendice 1

n°	classif.	status	codice alloggi	località	indirizzo	mq.	cat. catasto	anno costruz
1	ASI	3c	MME0004	MESSINA	Zona Falcata-Pal. "B"	121,03	A/2	1950
2	ASI	3c	MME0024	MESSINA	Zona Falcata-Pal. "K"	89,5	A/2	1940
3	ASI	3c	MME0026	MESSINA	Zona Falcata-Pal. "K"	89,5	A/2	1940
4	ASI	3c	MME0027	MESSINA	Zona Falcata-Pal. "K"	97,92	A/2	1940
5	ASI	3d	MME0036	MESSINA	Zona Falcata-Pal. "M"	84,72	A/2	1940
6	ASI	3c	MME0039	MESSINA	Zona Falcata-Pal. "N"	118,35	A/2	1940
7	ASI	3c	MME0042	MESSINA	Zona Falcata-Pal. "N"	116	A/2	1940
8	ASI	3c	MME0043	MESSINA	Zona Falcata-Pal. "N"	111,03	A/2	1940
9	ASI	3c	MME0050	MESSINA	Zona Falcata-Pal. "R"	109,17	A/2	1940
10	ASI	3d	MME0067	MESSINA	Zona Falcata-Pal. "X"	105,04	A/2	1940
11	ASI	3c	MME0079	MESSINA	Pal. "2"- Via G.La Farina Is.241	103,98	A/2	1945
12	ASI	3c	MME0080	MESSINA	Pal. "2"- Via G.La Farina Is.241	74,84	A/2	1945
13	ASI	3c	MME0081	MESSINA	Pal. "2"- Via G.La Farina Is.241	151,11	A/2	1945
14	ASI	3c	MME0083	MESSINA	Pal. "2"- Via G.La Farina Is.241	79,63	A/2	1945
15	ASI	3c	MTP0007	TRAPANI	Faro Punta Marsala - Isola Favignana	53,36	A/2	1920
16	AST	3c	MME0075	MESSINA	Pal. "2"- Via G.La Farina Is.241	76,24	A/2	1945
17	AST	3c	MME0078	MESSINA	Pal. "2"- Via G.La Farina Is.241	72,86	A/2	1945
18	AST	3c	MME0077	MESSINA	Pal. "2"- Via G.La Farina Is.241	88,24	A/2	1945
19	ASGC	3c	MTP0006	TRAPANI	Faro Punta Sottile - Isola Favignana	83,95	A/2	1920
20	ASGC	3c	MPA0005	PALERMO	Faro capo Cefalu'	110	A/4	1920
21	ASGC	3c	MPA0008	PALERMO	Faro Molo Nord - Palermo	73	A/4	1920
22	ASGC	3c	MPA0009	PALERMO	Faro Molo Nord - Palermo	75	A/4	1920
23	ASGC	3c	MPA0010	PALERMO	Faro Molo Nord - Palermo	75,4	A/4	1920
24	ASGC	3c	MPA0011	PALERMO	Faro Punta Omo Morto - Isola Ustica	72,14	A/4	1920
25	ASGC	3c	MCT0040	CATANIA	Faro Catania - Sciarra Biscari	127,46	A/4	1959
26	ASGC	3c	MRC0003	Reggio Calabria	Faro Scilla (RC)	80	A/4	1920
27	ASGC	3c	MRC0006	Reggio Calabria	Faro Punta Pezzo (RC)	100	A/4	1920
28	ASGC	3b	MRC0007	Reggio Calabria	Faro C^ Spartivento Calabro'	65	A/4	1920
29	ASGC	3c	MRC0008	Reggio Calabria	Faro C^ Spartivento Calabro'	75	A/4	1920
30	ASGC	3c	MRC0011	Reggio Calabria	Faro Punta Stilo Monasterace	45,21	A/4	1920
31	ASGC	3c	MME0095	MESSINA	Faro Capo Peloro - Torre Faro	57	A/4	1920
32	ASGC	3c	MME0096	MESSINA	Faro Capo Peloro - Torre Faro	54,8	A/4	1920
33	ASGC	3c	MTP0022	TRAPANI	Faro Capo S. Vito Lo Capo	71,3	A/4	1920
34	ASGC	3c	MTP0026	TRAPANI	Fanali Porto Trapani - Via. XXX Gennaio	86,4	A/4	1920
35	ASGC	3c	MTP0039	Pantelleria (TP)	Faro S.Leonardo - Isola Pantelleria	124	A/4	1920
36	ASGC	3c	MTP0040	Pantelleria (TP)	Faro S.Leonardo - Isola Pantelleria	105	A/4	1920
37	ASGC	3c	MTP0041	Pantelleria (TP)	Faro Punta Spadillo	76,9	A/4	1920
38	ASGC	3c	MAG0005	AGRIGENTO	Faro Capo Grecale - Isola Lampedusa	80	A/4	1920
39	ASGC	3c	MAG0006	AGRIGENTO	Faro Capo Grecale - Isola Lampedusa	80	A/4	1920
40	ASGC	3c	MAG0007	AGRIGENTO	Faro Beppe Tuccio - Isola Linosa	77,9	A/4	1920
41	ASI	3d	MSR0003	Augusta (SR)	Palazzina Capi di Corpo-Terravecchia	120	A3	1949
42	ASI	3d	MSR0005	Augusta (SR)	Palazzina Capi di Corpo-Terravecchia	120	A3	1949
43	ASI	3d	MSR0101	SIRACUSA	Pal. Staz. Meteo -Portopalo(SR)	115,05	A/2	1940
44	ASGC	3c	MSR0103	SIRACUSA	Faro Caderini	122,23	A/4	1972
45	ASGC	3c	MSR0106	SIRACUSA	Faro Cozzo Spadaro Porto Palo	74,81	A/4	1930
46	ASGC	3c	MSR0109	SIRACUSA	Staz. Meteo- Porto Palo (SR)	115,05	A/4	1930
47	ASGC	3c	MRG0002	RAGUSA	Faro Capo Scalabri S.Croce Camerina	75,07	A/4	1935
48	ASGC	3c	MVV0002	VIBO VALENTIA	Faro Capo Vaticano	55	///	///
49	ASGC	3c	MVV0003	VIBO VALENTIA	Faro Capo Vaticano	40	///	///
50	ASI	3c	MSR0027	Augusta (SR)	Pal. "C" Ufficiali Campo Palma	77	A3	1987
51	ASI	3c	MSR0028	Augusta (SR)	Pal. "C" Ufficiali Campo Palma	72	A3	1987
52	ASI	3c	MSR0029	Augusta (SR)	Pal. "C" Ufficiali Campo Palma	77	A3	1987
53	ASI	3c	MSR0030	Priolo (SR)	Pal. Ufficiali D G M Cava Sorciaro	119	A3	1973
54	ASI	3c	MSR0031	Priolo (SR)	Pal. Ufficiali D G M Cava Sorciaro	120	A3	1973

n°	classif.	status	codice alloggi	località	indirizzo	mq.	cat. catasto	anno costruz
55	ASI	3d	MSR0032	Melilli (SR)	Pal. Ufficiali Stazione TLC Palombara	87	A3	1968
56	ASI	3d	MSR0033	Melilli (SR)	Pal. Ufficiali Stazione TLC Palombara	88	A3	1968
57	ASI	3d	MSR0034	Augusta (SR)	Pal. Dep. POL San Cusumano	91	A3	1983
58	ASI	3d	MSR0053	Augusta (SR)	Palazzina Sottufficiali San. Giuseppe	115	A3	1959
59	ASI	3d	MSR0054	Augusta (SR)	EX .Capitaneria Zona Arsenale	120	A3	1994
60	ASI	3c	MSR0058	Priolo (SR)	Pal. Nuova Cava di Sorciaro	115	A3	1973
61	ASI	3c	MSR0059	Priolo (SR)	Pal. Nuova Cava di Sorciaro	115	A3	1973
62	ASI	3c	MSR0060	Priolo (SR)	Pal. Nuova Cava di Sorciaro	119	A3	1973
63	ASI	3c	MSR0061	Priolo (SR)	Pal. Nuova Cava di Sorciaro	117	A3	1973
64	ASI	3c	MSR0062	Priolo (SR)	Palazzina Ufficiali - Cava di Sorciaro	115	A3	1973
65	ASI	3d	MSR0063	Melilli (SR)	Pal. 3 Stazione TLC Palombara	79	A3	1962
66	ASI	3d	MSR0064	Melilli (SR)	Pal. 3 Stazione TLC Palombara	78	A3	1962
67	ASI	3d	MSR0066	Melilli (SR)	Pal.3 Stazione TLC Palombara	71	A3	1962
68	ASI	3d	MSR0070	Augusta (SR)	Pal. Deposito POL San Cusumano	91	A3	1963
69	ASI	3d	MSR0071	Augusta (SR)	Palazzina Nuova Est - Punta Cugno	120	A3	1985
70	ASI	3d	MSR0073	Augusta (SR)	Palazzina Nuova Est - Punta Cugno	120	A3	1985
71	AST	3c	MSR0074	Augusta (SR)	Palazzina "C" Ufficiali Campo Palma Int.4/A	74	A3	1987
72	AST	3d	MSR0084	Augusta (SR)	Pal. Nuova "E" Ovest Campo Palma	127	A3	1985
73	AST	3c	MSR0089	Augusta (SR)	Ex BATTERIA - Punta Izzo	166	A3	1976

ALLOGGI DI SERVIZIO

“TEMPORANEAMENTE LIBERI”

Annesso 3

Appendice 2

Marina Militare

MARIDIPART ANCONA

**COMANDO: MARIDIPART ANCONA
ALLOGGI DI SERVIZIO - ANCONA**

IN ATTO REIMPIEGABILI - N° 17

Annesso 3 Appendice 2

n°	classif.	status	codice alloggi	località	indirizzo	mq.	cat. catasto	anno costruz
1	ASI	3d	MAN0035	ANCONA	Capannone - Piano San Lazzaro	82	A3	1939
2	ASGC	3d	MAP0001	S. B. del Tronto (AP)	Segnalam. Maritt. S.Bened. del Tronto		A3	
3	ASI	3a	MVE0016	VENEZIA	Fabbricato Gruppo N.U.L. Arsenale	117,83	A3	1900
4	ASI	3d	MVE0020	VENEZIA	Fabbricato Bucintoro Arsenale - Venezia	73,88	A3	1600
5	ASI	3a	MVE0021	VENEZIA	Fabbricato Bucintoro Arsenale	139	A3	1600
6	ASI	3a	MVE0022	VENEZIA	Fabbricato Bucintoro Arsenale	66	A3	1600
7	ASI	3a	MVE0056	VENEZIA	Fabbricato 41 Riviera S.Nicolò-Lido VE	132	A3	1900
8	ASI	3c	MVE0061	VENEZIA	Fabbricato Nunziatura - Venezia	54	A3	1500
9	ASI	3c	MVE0064	VENEZIA	Fabbricato Nunziatura - Venezia	72	A3	1500
10	ASI	3c	MVE0066	VENEZIA	Fabbricato Nunziatura - Venezia	75	A3	1500
11	ASI	3c	MVE0068	VENEZIA	Fabbricato Nunziatura - Venezia	101	A3	1500
12	ASGC	3c	MVE0084	VENEZIA	Comprensorio Sogg. Mar. S. Nicolò Lido	n.a.	A3	1900
13	ASI	3c	MVE0089	VENEZIA	Comprensorio Sogg. Mar. S.Nicolò Lido	89	A3	1900
14	ASI	3e	MVE0102	VENEZIA	Stazione 013 S. Anna - Chioggia (VE)	101,05	A3	1900
15	ASGC	3c	MVE1011	Malamocco (VE)	Comprensorio Faro Rocchetta (VE)		A3	
16	ASGC	3c	MVE1012	Malamocco (VE)	Comprensorio Faro Rocchetta (VE)		A3	
17	ASGC	3e	MVE1016	Chioggia (VE)	Segnalam. Maritt. Chioggia (San Felice)		A3	

ALLOGGI DI SERVIZIO

“TEMPORANEAMENTE LIBERI”

Annesso 3

Appendice 2

Marina Militare

MARIDIPART LA SPEZIA

ALLOGGI DI SERVIZIO

“TEMPORANEAMENTE LIBERI”

Annesso 3

Appendice 2

Marina Militare

MARIDIPART TARANTO

COMANDO : MARIDIPART TARANTO

ALLOGGI DI SERVIZIO

IN ATTO REIMPIEGABILI - n° 91

Annesso 3 Appendice 2

n°	classif.	status	codice alloggi	località	indirizzo	mq.	cat. catasto	anno costr./ri str.
1	ASIR	3e	MTA0001	TARANTO	PAL. AMMIRAGLIATO	104.13	A/3	1985
2	ASI	3a	MTA0029	TARANTO	VIA CUGINI,89	146.34	A/7	1966
3	ASGC	3e	MTA0033	TARANTO	VIA CUNIBERTI			
4	ASI	3e	MTA0034	TARANTO	VIA CUGINI,84/A	105.52	A/3	1983
5	ASI	3e	MTA0042	TARANTO	VIA CUGINI,84/A	103.93	A/3	1983
6	ASI	3e	MTA0045	TARANTO	VIA CUGINI,84/B	100.80	A/3	1983
7	ASI	3e	MTA0046	TARANTO	VIA CUGINI,84/B	103.98	A/3	1983
8	ASI	3e	MTA0122	TARANTO	COMP. M.GRANDE PAL F	114.75	A/3	1979
9	ASI	3e	MTA0179	TARANTO	COMP. M.GRANDE PAL M	102.07	A/3	1982
10	ASI	3e	MTA0191	TARANTO	COMP. M.GRANDE PAL N	102.07	A/3	1982
11	ASI	3e	MTA0196	TARANTO	COMP. M.GRANDE PAL N	101.86	A/3	1982
12	ASGC	3e	MTA0207	TARANTO	FARO S.VITO			
13	ASGC	3e	MTA0208	TARANTO	FARO S.VITO			
14	ASGC	3e	MTA0255	TARANTO	FARO PORTO MERCANTILE			
15	ASI	3a	MTA0259	TARANTO	VIA G.MESSINA,125/A	103.68	A/3	1986
16	ASI	3e	MTA0280	TARANTO	VIA MAGNAGHI,4 PAL.C	103.68	A/3	1986
17	ASI	3e	MTA0281	TARANTO	VIA MAGNAGHI,4 PAL.C	103.70	A/3	1986
18	ASI	3e	MTA0282	TARANTO	VIA MAGNAGHI,4 PAL.C	103.68	A/3	1986
19	ASI	3e	MTA0284	TARANTO	VIA MAGNAGHI,4 PAL.C	103.70	A/3	1986
20	ASI	3e	MTA0285	TARANTO	VIA MAGNAGHI,4 PAL.D	103.68	A/3	1986
21	ASI	3a	MTA0310	Grottaglie (TA)	MARISTAELI PAL. B	103.68	A/3	1985
22	ASI	3e	MTA0318	Grottaglie (TA)	MARISTAELI PAL. C	101.74	A/3	1985
23	ASI	3a	MTA0322	Grottaglie (TA)	MARISTAELI PAL. D	101.74	A/3	1985
24	ASI	3a	MTA0323	Grottaglie (TA)	MARISTAELI PAL. D	101.74	A/3	1985
25	ASI	3e	MTA0326	TARANTO	VIZZARRO,45 PAL A	107.41	A/3	1986
26	ASI	3e	MTA0329	TARANTO	VIZZARRO,45 PAL A	107.41	A/3	1986
27	ASI	3e	MTA0331	TARANTO	VIZZARRO,45 PAL A	103.41	A/3	1986
28	ASI	3e	MTA0335	TARANTO	VIZZARRO,45 PAL B	107.41	A/3	1986
29	ASI	3e	MTA0338	TARANTO	VIZZARRO,45 PAL B	107.41	A/3	1986
30	ASI	3e	MTA0341	TARANTO	VIZZARRO,45 PAL B	107.41	A/3	1986
31	ASI	3e	MTA0353	TARANTO	VIZZARRO,45 PAL D	107.41	A/3	1986
32	ASI	3e	MTA0354	TARANTO	VIZZARRO,45 PAL D	98.04	A/3	1986
33	ASI	3a	MTA0355	TARANTO	VIZZARRO,45 PAL D	103.41	A/3	1986
34	ASI	3e	MTA0362	TARANTO	VIZZARRO,45 PAL E	107.41	A/3	1986
35	ASI	3e	MTA0363	TARANTO	VIZZARRO,45 PAL E	98.04	A/3	1986
36	ASI	3e	MTA0369	TARANTO	VIZZARRO,45 PAL E	100.88	A/3	1986
37	ASI	3a	MTA0385	TARANTO	VIZZARRO,45 PAL G	103.41	A/3	1986
38	ASI	3e	MTA0388	TARANTO	VIZZARRO,45 PAL H	103.41	A/3	1986
39	ASI	3e	MTA0389	TARANTO	VIZZARRO,45 PAL H	107.41	A/3	1986
40	ASI	3e	MTA0416	TARANTO	STRADA PER BUFFOLUTO 7100	103.38	A/2	1994
41	ASI	3e	MTA0417	TARANTO	STRADA PER BUFFOLUTO 7100	108.33	A/2	1994
42	ASI	3e	MTA0425	TARANTO	STRADA PER BUFFOLUTO 7100	108.33	A/2	1994
43	ASGC	3e	MKR0001	CROTONE	FARO CAPO COLONNE			
44	ASGC	3e	MKR0002	CROTONE	FARO CAPO COLONNE			
45	ASGC	3e	MKR0003	CROTONE	FARO CAPO COLONNE			
46	ASGC	3e	MLE1004	S.M. Di Leuca (LE)	FARO S.M. DI LEUCA			
47	ASGC	3e	MLE1005	S.M. Di Leuca (LE)	MARIRADAR S.M. DI LEUCA			
48	ASI	3e	MBR0003	BRINDISI	Rec. Difesa - Pal. Comando	203	A3	1940
49	ASI	3e	MBR0005	BRINDISI	Rec. Difesa - Pal. Medici	70,99	A3	1938
50	ASI	3e	MLE0001	Otranto (LE)	Distaccamento M.M. Otranto (LE)	94,24	A3	1940
51	ASI	3e	MLE0003	Otranto (LE)	Distaccamento M.M. Otranto (LE)	85,85	A3	1940
52	ASI	3e	MLE0006	Borgo Piave (LE)	Stazione R.G.	114,91	A4	1940
53	ASI	3e	MLE0013	San Cataldo (LE)	Rec. Compr. Stazione Radar	82	A3	1982
54	ASI	3e	MBR0085	BRINDISI	Compr. "Ciaravolo" Pal. A	109,3	A3	1987
55	ASI	3e	MBR0088	BRINDISI	Compr. "Ciaravolo" Pal. A	109,3	A3	1987

n°	classif.	status	codice alloggi	località	indirizzo	mq.	cat. catasto	anno costr./ri str.
56	ASI	3e	MBR0001	BRINDISI	Rec. Difesa - Pal. Comando	275,6	A3	1940
57	ASI	3e	MBR0090	BRINDISI	Compr. "Ciaravolo" Pal. A	109,3	A3	1987
58	ASI	3e	MBR0002	BRINDISI	Rec. Difesa - Pal. Comando	191	A3	1940
59	ASI	3e	MBR0095	BRINDISI	Compr. "Villaggio Azzurro" Pal. 204	116,09	A3	1987
60	ASI	3e	MBR0096	BRINDISI	Compr. "Villaggio Azzurro" Pal. 204	120,02	A3	1987
61	ASI	3e	MBR0097	BRINDISI	Compr. "Villaggio Azzurro" Pal. 204	114,39	A3	1987
62	ASI	3e	MBR0098	BRINDISI	Compr. "Villaggio Azzurro" Pal. 204	118,01	A3	1987
63	ASI	3e	MBR0099	BRINDISI	Compr. "Villaggio Azzurro" Pal. 204	118,68	A3	1987
64	ASI	3e	MBR0100	BRINDISI	Compr. "Villaggio Azzurro" Pal. 204	113,08	A3	1987
65	ASI	3e	MBR0101	BRINDISI	Compr. "Villaggio Azzurro" Pal. 204	119,14	A3	1987
66	ASI	3e	MBR0102	BRINDISI	Compr. "Villaggio Azzurro" Pal. 204	120,35	A3	1987
67	ASI	3e	MBR0103	BRINDISI	Compr. "Villaggio Azzurro" Pal. 204	112,18	A3	1987
68	ASI	3e	MBR0105	BRINDISI	Compr. "Villaggio Azzurro" Pal. 205	118,29	A3	1987
69	ASI	3e	MBR0107	BRINDISI	Compr. "Villaggio Azzurro" Pal. 205	118,01	A3	1987
70	ASI	3e	MBR0108	BRINDISI	Compr. "Villaggio Azzurro" Pal. 205	119,24	A3	1987
71	ASI	3e	MBR0109	BRINDISI	Compr. "Villaggio Azzurro" Pal. 205	113,01	A3	1987
72	ASI	3e	MBR0110	BRINDISI	Compr. "Villaggio Azzurro" Pal. 205	120,14	A3	1987
73	ASI	3e	MBR0111	BRINDISI	Compr. "Villaggio Azzurro" Pal. 205	120,54	A3	1987
74	ASI	3e	MBR0112	BRINDISI	Compr. "Villaggio Azzurro" Pal. 205	113,13	A3	1987
75	ASI	3e	MBR0113	BRINDISI	Compr. "Villaggio Azzurro" Pal. 208	161,08	A3	1987
76	ASI	3e	MBR0115	BRINDISI	Compr. "Villaggio Azzurro" Pal. 208	161,08	A3	1987
77	ASI	3e	MBR0116	BRINDISI	Compr. "Villaggio Azzurro" Pal. 208	161,08	A3	1987
78	ASI	3e	MBR0117	BRINDISI	Compr. "Villaggio Azzurro" Pal. 208	161,08	A3	1987
79	AST	3d	MBR0079	BRINDISI	Compr. "Nuova Posillipo" Pal. D	109,30	A3	1987
80	ASI	3e	MBR0022	BRINDISI	Rac. Difesa - Pal. Comando	68,58	A3	1938
81	ASI	3e	MBR0032	BRINDISI	Compr. "Nuova Posillipo" Pal. A	76,01	A3	1940
82	ASI	3e	MNA0044	Nisida (NA)	Pal. Mezzacosta	75,00	A2	1993
83	ASI	3e	MNA0045	Nisida (NA)	Pal. Mezzacosta	71,84	A2	1993
84	ASI	3a	MNA0048	Nisida (NA)	Pal. Mezzacosta	96,98	A2	1993
85	ASI	3a	MNA0061	NAPOLI	Via Piedigrotta, 65	77,49	A2	1985
86	ASI	3e	MNA0080	Pozzuoli (NA)	Montagna Spaccata	52,60	A2	1948
87	ASI	3e	MNA0085	C/Mare di Stabia (NA)	Maricorderia	122	A2	1800
88	ASI	3a	MNA0090	C/Mare di Stabia (NA)	Maricorderia	90,50	A2	1997
89	ASGC	3e	MNA0092	Forio (NA)	Ex Staz. sem. P.ta Imp.	71,70	A4	A
90	ASGC	3a	MNA0097	NAPOLI	Vigliena	99,70	A4	A
91	ASGC	3e	MNA0103	C/Mare di Stabia (NA)	Reggenza	98,30	A4	A

ALLOGGI DI SERVIZIO

“TEMPORANEAMENTE LIBERI”

Annesso 3

Appendice 2

Marina Militare

MARICAPITALE

COMANDO: MARICAPITALE

ALLOGGI DI SERVIZIO

IN ATTO REIMPIEGABILI - N° 14

Annesso 3 - Appendice 2

n°	classif.	status	codice alloggi	località	indirizzo	mq.	cat. catasto	anno costruz
1	ASI	3a	MRM0047	ROMA	Via della Storta, 727 - Pal. A Int. 9	95,300	A3	1972
2	ASI	3a	MRM0067	ROMA	Via della Storta, 727 Pal. C Int. 5	95,400	A3	1972
3	ASI	3a	MRM0125	ROMA	Via della Storta, 727 - Pal. H Int. 3	77,900	A3	1975
4	AST	3a	MRM0117	ROMA	Via della Storta, 727 - G/7	77,900	A3	1975
5	ASI	3a	MRM0118	ROMA	Via della Storta, 727 - G/8	78,200	A3	1975
6	ASI	3a	MRM0123	ROMA	Via della Storta, 727 Pal. H Int. 1	95,400	A3	1975
7	ASI	3a	MRM0132	ROMA	Via della Storta, 727 - H/10	76,200	A3	1975
8	ASI	3a	MRM0178	ROMA	Via della Storta, 727 - Pal. N Int. 8	78,200	A3	1978
9	ASI	3e	MRM0196	ROMA	Via della Storta, 727 - Pal. P Int. 2	76,200	A3	1979
10	ASI	3a	MRM0208	ROMA	Via della Storta, 727 - Q/2	76,200	A3	1979
11	ASI	3a	MRM0229	ROMA	Via della Storta, 727 Pal. R Int. 11	78,000	A3	1979
12	AST	3a	MRM0376	Ciampino (RM)	Via Mura dei Francesi, 195 - 28/08	103,450	A3	1979
13	ASI	3a	MRM0430	ROMA	Via Monte Carnevale, 381 - 14/20	109,300	A3	1960
14	ASI	3a	MRM0432	ROMA	Via Monte Carnevale, 381 - 15/22	96,700	A3	1960

ALLOGGI DI SERVIZIO

“TEMPORANEAMENTE LIBERI”

Annesso 3

Appendice 2

Marina Militare

MARISARDEGNA

ALLOGGI DI SERVIZIO

“TEMPORANEAMENTE LIBERI”

Annesso 3

Appendice 2

Marina Militare

MARISICILIA

COMANDO: MARISICILIA

ALLOGGI DI SERVIZIO

IN ATTO REIMPIEGABILI - N° 13

Annesso 3 Appendice 2

n°	classif.	status	codice alloggi	località	indirizzo	mq.	cat. catasto	anno costruz
1	ASIR	3e	MME0001	MESSINA	Zona falcata-Pal."I"- Ammiraglio	127,11	A/2	1940
2	ASI	3e	MME0009	MESSINA	Zona Falcata-Pal. "C"	123,61	A/2	1990
3	ASGC	3e	MAG0012	Lampedusa (AG)	Fanali Lampedusa Porto Sud	70	A/4	1920
4	ASI	3e	MCT0036	CATANIA	Pal. Belpasso Sigonella (CT)	182,36	A/2	1992
5	ASI	3e	MTP0009	Pantelleria (TP)	Contrada Villa Silvia Pal. A	87,54	A/2	1975
6	ASI	3e	MTP0012	Pantelleria (TP)	Contrada Villa Silvia Pal. A	47,83	A/2	1975
7	ASGC	3e	MCT0035	CATANIA	Pal. Belpasso Sigonella (CT)	182,36	A/2	1992
8	ASI	3a	MSR0012	Augusta (SR)	Palazzina Capi Servizio Terravecchia	120	A3	1963
9	ASI	3a	MSR0018	Augusta (SR)	Palazzina Punta Carcarella	97	A3	1992
10	ASI	3a	MSR0026	Augusta (SR)	Pal. " D " Nuova Est Campo Palma	120	A3	1985
11	ASI	3a	MSR0047	Augusta (SR)	Palazzina Punta Carcarella P. 3 alloggio 2/C	97	A3	1992
12	ASI	3a	MSR0052	Augusta (SR)	Pal.Sottufficiali San Giuseppe	101	A3	1959
13	ASI	3e	MSR0072	Augusta (SR)	Pal. Nuova Est. Punta Cugno	120	A3	1965

Alloggi Alienabili

Alloggi di Servizio

Marina Militare

“ALLOGGI ALIENABILI”

*Alloggi non più ritenuti utili nel quadro delle esigenze dell'Amministrazione Difesa
e quindi alienabili ai sensi dell'art.9 comma 6 della L.537/1993.*

M.D. Ancona	n	21
M.D. La Spezia	n	7
M. D. Taranto	n	0
Maricapitale	n	0
Marisardegna	n	0
Marisicilia	n	25
TOTALI	n	53

ALLOGGI DI SERVIZIO

“ALLOGGI ALIENABILI”

Annesso 4

Marina Militare

MARIDIPART ANCONA

COMANDO: MARIDIPART ANCONA

ALLOGGI DI SERVIZIO

ALIENABILI - n° 21

Annesso 4

n°	classif.	status	codice alloggi	località	indirizzo	mq.	cat. catasto	anno costruz
1	ASI	4	MVE0042	VENEZIA	Fabbricato Comando Zona Fari	115	A3	1800
2	ASI	4	MVE0043	VENEZIA	Fabbricato Comando Zona Fari	133	A3	1800
3	ASI	4	MVE0044	VENEZIA	Fabbricato Comando Zona Fari	111	A3	1800
4	ASI	4	MVE0045	VENEZIA	Fabbricato Quintavalle - Venezia	114	A3	1800
5	ASI	4	MVE0046	VENEZIA	Fabbricato Quintavalle - Venezia	87	A3	1800
6	ASI	4	MVE0092	VENEZIA	Fabbricato Alberoni - Venezia Lido	n.a.	A3	1900
7	ASI	4	MVE0093	VENEZIA	Fabbricato Alberoni - Venezia Lido	104	A3	1900
8	AST	4	MVE0094	VENEZIA	Fabbricato Alberoni - Venezia Lido	91	A3	1900
9	AST	4	MVE0095	VENEZIA	Fabbricato Alberoni - Venezia Lido	72	A3	1900
10	ASI	4	MVE0098	VENEZIA	Fabbricato Saibante - Malcontenta	112	A3	1950
11	ASI	4	MVE0099	VENEZIA	Fabbricato Saibante - Malcontenta	128	A3	1950
12	ASGC	4	MVE1013	VENEZIA	Fabbricato alla Giudecca - Venezia		A3	
13	ASGC	4	MVE1014	VENEZIA	Fabbricato alla Giudecca - Venezia	88	A3	1800
14	ASI	4	MTR0001	Narni (TR)	Via del Lavoro 1	90	A3	1955
15	ASI	4	MTR0002	Narni (TR)	Via del Lavoro 1		A3	1955
16	ASI	4	MTR0003	Narni (TR)	Via del Lavoro 1		A3	1955
17	ASI	4	MTR0004	Narni (TR)	Via del Lavoro 1		A3	1955
18	ASI	4	MTR0005	Narni (TR)	Via del Lavoro 1		A3	1955
19	ASI	4	MTR0006	Narni (TR)	Via del Lavoro 1		A3	1955
20	ASI	4	MAN0022	Narni (TR)	Via del Lavoro 1	102	A3	1955
21	ASI	4	MTR0008	Narni (TR)	Via del Lavoro 1		A3	1955

ALLOGGI DI SERVIZIO

“ALLOGGI ALIENABILI”

Annesso 4

Marina Militare

MARIDIPART LA SPEZIA

COMANDO: MARIDI PART LA SPEZIA
ALLOGGI DI SERVIZIO

ALIENABILI - N° 7

Annesso 4

n°	classif.	status	codice alloggi	località	indirizzo	mq.	cat. catasto	anno costruz
1	ASI	4	MSP0093	LA SPEZIA	VIA DELLE BACELLE,1	76	A/3	1945
2	ASI	4	MSP0140	LA SPEZIA	VIA ZARA,3	42	A/3	1945
3	ASI	4	MSP0142	LA SPEZIA	VIA XV GIUGNO,52	118	A/3	1945
4	ASI	4	MSP0158	LA SPEZIA	V.LE S.BARTOLOMEO,30	74,5	A/3	1950
5	ASI	4	MSP0159	LA SPEZIA	VIA VALDILOCCHI,16	71,5	A/3	1945
6	ASI	4	MSP0183	LA SPEZIA	VIA S.VENERIO	55	A/3	1945
7	AST	4	MSP0189	LA SPEZIA	V.LE FIESCHI, 68	70,05	A/3	1950

ALLOGGI DI SERVIZIO

“ALLOGGI ALIENABILI”

Annesso 4

Marina Militare

MARIDIPART TARANTO

ALLOGGI DI SERVIZIO

“ALLOGGI ALIENABILI”

Annesso 4

Marina Militare

MARICAPITALE

ALLOGGI DI SERVIZIO

“AI LOGGI ALIENABILI”

Annesso 4

Marina Militare

MARISARDEGNA

ALLOGGI DI SERVIZIO

“ALLOGGI ALIENABILI”

Annesso 4

Marina Militare

MARISICILIA

COMANDO: MARISICILIA

ALLOGGI DI SERVIZIO

ALIENABILI - N° 25

Annesso 4

n°	classif.	status	codice alloggi	località	indirizzo	m q.	cat. catasto	anno costruz
1	ASI	4	MPA0001	I. delle Femmine (PA)	Pal. Dep. Gen. Mun. -Is. delle femmine	115	A/2	1950
2	ASI	4	MPA0002	I. delle Femmine (PA)	Pal. Dep. Gen. Mun. -Is. delle femmine	103,4	A/2	1950
3	AST	4	MPA0003	PALERMO	M. Pellegrino-Pal. Dep. Nafta M.M.	87	A/2	1940
4	AST	4	MPA0004	PALERMO	M. Pellegrino-Pal. Dep. Nafta M.M.	87	A/2	1940
5	ASGC	4	MME0103	Capo d'Orlando (ME)	Faro capo D'Orlando	80	A/4	1920
6	ASGC	4	MME0106	Salina (ME)	Faro Punta Lingua - Isola Salina	65	A/4	1920
7	ASGC	4	MME0107	MESSINA	Faro Capo Rasocolmo	41,44	A/4	1920
8	ASGC	4	MCT0037	Acireale (CT)	Faro Capo Molini Acireale (CT)	70	A/4	1920
9	ASGC	4	MCT0038	Acireale (CT)	Faro Capo Molini Acireale (CT)	60	A/4	1920
10	ASGC	4	MTP0029	TRAPANI	Faro Punta Sottile - Isola Favignana	74,8	A/4	1920
11	ASGC	4	MAG0008	Linosa (AG)	Faro Beppe Tuccio - Isola Linosa	77,9	A/4	1920
12	ASGC	4	MAG0013	AGRIGENTO	Faro Capo Rossello Realmonte	57	A/4	1920
13	ASGC	4	MAG0014	AGRIGENTO	Faro Capo Rossello Realmonte	50	A/4	1920
14	ASGC	4	MSR0104	SIRACUSA	Faro Capo Murro di Porco (SR)	86,87	A/4	1930
15	ASGC	4	MSR0105	SIRACUSA	Faro Capo Murro di Porco (SR)	86,87	A/4	1930
16	ASGC	4	MME0101	MESSINA	Faro S. Raineri Faro	75	A/4	1940
17	ASGC	4	MME0102	MESSINA	Faro S. Raineri Faro	75	A/4	1940
18	ASGC	4	MTP0037	Campobello Mazara (TP)	Faro Capo Granitola - Campobello Mazara	98,98	A/4	1920
19	ASGC	4	MAG0004	Licata (AG)	Faro S. Giacomo - Licata	94,22	A/4	1930
20	ASGC	4	MTP0024	S. Vito Lo Capo (TP)	Faro Capo S. Vito Lo Capo	56,7	A/4	1920
21	ASGC	4	MSR0090	AUGUSTA	FARO DROMO GIGGIA		A3	1959
22	ASGC	4	MSR0091	AUGUSTA	FARO DROMO GIGGIA		A3	1959
23	ASGC	4	MSR0092	AUGUSTA	FARO DROMO GIGGIA		A3	1959
24	ASGC	4	MSR0096	AUGUSTA	FARO PUNTA GENNALENA		A3	1959
25	ASGC	4	MSR0097	AUGUSTA	FARO PUNTA GENNALENA		A3	1959

LEGENDA

STATUS	
1	Utente con titolo
2	Utente "sine titolo"
3	Alloggi temporaneamente liberi a) Assegnazione in corso b) Lavori in corso c) Attesa lavori ristrutturazione d) Attesa lavori cambio utenza e) Mancanza di richieste
4	Alloggi alienabili