

# SENATO DELLA REPUBBLICA

XVIII LEGISLATURA

**N. 225**

## **ATTO DEL GOVERNO SOTTOPOSTO A PARERE PARLAMENTARE**

Schema di decreto legislativo recante determinazione dei collegi uninominali e plurinominali per l'elezione della Camera dei deputati e del Senato della Repubblica

*(Parere ai sensi dell'articolo 3 della legge 27 maggio 2019, n. 51)*

**(Trasmesso alla Presidenza del Senato il 25 novembre 2020)**



*Al Ministro  
per i rapporti con il Parlamento*

DRP/II/XVIII/D111/20

Roma, 25 novembre 2020

*Cara Presidente*

trasmetto, al fine dell'espressione del parere da parte delle Commissioni parlamentari competenti per materia, lo schema di decreto legislativo, approvato in via preliminare dal Consiglio dei ministri il 24 novembre 2020, recante determinazione dei collegi uninominali e plurinominali per l'elezione della Camera dei deputati e del Senato della Repubblica, a norma dell'articolo 3 della legge 27 maggio 2019, n. 51.

*Ennio Lett.*

Federico D'Incà

---

Sen. Maria Elisabetta ALBERTI CASELLATI  
Presidente del Senato della Repubblica  
ROMA

## Relazione illustrativa

Il presente decreto legislativo dà attuazione alla delega per la determinazione dei collegi elettorali, contenuta nell'articolo 3 della legge 27 maggio 2019, n. 51, recante "Disposizioni per assicurare l'applicabilità delle leggi elettorali indipendentemente dal numero dei parlamentari", ai sensi del quale, qualora entro ventiquattro mesi dalla data di entrata in vigore della medesima legge sia promulgata una legge costituzionale che modifichi il numero dei componenti delle Camere di cui agli articoli 56, secondo comma, e 57, secondo comma, della Costituzione, il Governo è delegato ad adottare, entro sessanta giorni dalla data di entrata in vigore della legge costituzionale, un decreto legislativo per la determinazione dei collegi uninominali e plurinominali per l'elezione della Camera dei deputati e del Senato della Repubblica.

I termini per l'esercizio della predetta delega decorrono dal 5 novembre 2020, data di entrata in vigore della legge costituzionale 19 ottobre 2020, n. 1, recante "Modifiche agli articoli 56, 57 e 59 della Costituzione in materia di riduzione del numero dei parlamentari", pubblicata nella Gazzetta Ufficiale della Repubblica Italiana, Serie generale, n. 261 del 21 ottobre 2020, a seguito dell'esito favorevole del *referendum* costituzionale, ai sensi dell'art. 138 della Costituzione, che si è tenuto il 20 e 21 settembre 2020.

La richiamata legge costituzionale determina il nuovo numero dei componenti della Camera dei deputati e del Senato della Repubblica, rispettivamente, in quattrocento deputati e duecento senatori elettivi, con una riduzione pari al 36,5 per cento del totale dei parlamentari, cui consegue, in base al meccanismo della legge n. 51 del 2019, un'analoga riduzione percentuale del numero dei collegi uninominali. La modifica del numero dei parlamentari comporta infatti, a legislazione elettorale invariata, una corrispondente modifica del numero dei collegi elettorali e, quindi, dei relativi confini geografici.

A tal proposito, si precisa che la legge n. 51 del 2019 è intervenuta sui Testi unici delle leggi recanti norme per l'elezione della Camera dei deputati e del Senato della Repubblica (approvati, rispettivamente, con il decreto del Presidente della Repubblica n. 361 del 30 marzo 1957 e con il decreto legislativo 20 dicembre 1993, n. 533, e loro successive modificazioni ed integrazioni) con correttivi minimi necessari a rendere applicabile l'attuale legge elettorale indipendentemente dal numero dei parlamentari, senza incidere sulla configurazione del vigente sistema elettorale, che prevede la suddivisione del territorio nazionale in collegi elettorali uninominali e plurinominali.

In particolare, le indicazioni numeriche relative ai collegi uninominali delle circoscrizioni della Camera e del Senato sono state sostituite con specifiche frazioni del numero totale rispettivamente dei deputati e dei senatori, introducendo un meccanismo che garantisce la piena funzionalità del sistema elettorale indipendentemente dal numero dei parlamentari fissato in Costituzione. Tale meccanismo consente quindi che il sistema elettorale sia sempre funzionante, assicurando che il Parlamento sia in ogni momento rinnovabile ed evitando vuoti legislativi in materia elettorale, anche in conformità con la giurisprudenza costituzionale in materia.

Lo schema di decreto legislativo è adottato nel rispetto dei principi e criteri direttivi stabiliti nella suddetta legge di delega, che, all'articolo 3, comma 2, lettera a), numero 2, e lettera b), numero 2, richiama i medesimi principi e criteri direttivi stabiliti dall'articolo 3, commi 1 e 2, della legge n. 165 del 2017, recante "*Modifiche al sistema di elezione della Camera dei deputati e del Senato della Repubblica. Delega al Governo per la determinazione dei collegi elettorali uninominali e plurinominali*", ad eccezione di quelli indicati nelle rispettive lettere a). Questi ultimi nella delega cui si dà attuazione con il presente decreto sono adattati alla variabilità del numero dei collegi uninominali, che non sono più stabiliti in numero fisso, ma sono determinati dal rapporto frazionario previsto dai Testi unici elettorali come modificati dalla legge n. 51 del 2019 (articolo 1, comma 2, dei rispettivi Testi unici). Pertanto il numero totale dei collegi uninominali alla Camera,



in base alle disposizioni di cui all'articolo 3, comma 2, lettera *a*), della citata legge n. 51 del 2019, deriva dal calcolo dei tre ottavi del totale dei seggi da eleggere nelle circoscrizioni, salvi gli otto seggi assegnati alla circoscrizione Estero e quello assegnato alla Valle d'Aosta/Vallée d'Aoste, arrotondato all'unità inferiore. Il numero dei seggi uninominali che tale calcolo restituisce, pari a 146 (cioè i tre ottavi di 391 che sono il totale dei seggi da assegnare), viene ripartito tra le circoscrizioni stesse in rapporto alla popolazione (risultante all'ultimo censimento generale della popolazione rilevato dall'Istat il 9 ottobre 2011), con esclusione dei seggi uninominali del Trentino-Alto Adige/Südtirol e del Molise, che vengono attribuiti per legge.

I principi ed i criteri direttivi fissati dalla delega in esame, che rinvia espressamente alle previsioni di cui all'articolo 3, commi 1 e 2, lettere *b*), *c*), *d*) ed *e*), della legge 3 novembre 2017, n. 165, in relazione, rispettivamente, all'elezione della Camera dei deputati (comma 1) e all'elezione del Senato (comma 2), stabiliscono una serie di parametri ai fini del disegno dei nuovi collegi.

Nello specifico, per la Camera, il criterio di cui alla citata lettera *b*) dispone che ciascun collegio plurinomiale sia formato dall'aggregazione di collegi uninominali contigui. Si prevede inoltre che a ciascun collegio plurinomiale sia assegnato un numero di seggi determinato dalla somma del numero dei collegi uninominali che lo costituiscono e di un ulteriore numero di seggi, di norma non inferiore a tre e non superiore a otto, in modo tale che tendenzialmente risulti minimo il numero di collegi plurinominali nei quali è assegnato un numero di seggi inferiore al valore medio.

La medesima disposizione prevede un regime derogatorio per il Molise, a cui è assegnato un seggio da attribuire con metodo proporzionale, ai sensi degli articoli 83 e 83-*bis* del Testo unico per l'elezione della Camera. Nelle circoscrizioni Trentino-Alto Adige/Südtirol, Umbria, Molise e Basilicata è costituito un unico collegio plurinomiale comprensivo di tutti i collegi uninominali della circoscrizione.

Per quanto riguarda il criterio di cui alla lettera *c*), esso stabilisce che la popolazione di ciascun collegio uninominale e plurinomiale può scostarsi dalla media della popolazione, rispettivamente dei collegi uninominali e dei collegi plurinominali della circoscrizione, di non oltre il 20 per cento in eccesso o in difetto.

I criteri di cui alla lettera *d*) dispongono che nella formazione dei collegi uninominali e plurinominali siano garantite la coerenza del bacino territoriale di ciascun collegio, tenendo altresì conto delle unità amministrative su cui insistono e, ove necessario, dei sistemi locali, e di norma, la sua omogeneità sotto gli aspetti economico-sociale e delle caratteristiche storico-culturali, nonché la continuità del territorio di ciascun collegio, salvo il caso in cui il territorio stesso comprenda porzioni insulari. I collegi uninominali e i collegi plurinominali, di norma, non possono dividere il territorio comunale, salvo il caso dei comuni che, per le loro dimensioni demografiche, comprendano al loro interno più collegi.

Nelle zone in cui siano presenti minoranze linguistiche riconosciute, la delimitazione dei collegi, anche in deroga ai principi e criteri direttivi di cui sopra, allo scopo di facilitare l'accesso alla rappresentanza parlamentare delle minoranze, tiene conto dell'esigenza di agevolare la loro inclusione nel minor numero possibile di collegi.

La medesima lettera *d*) prevede che, nelle circoscrizioni nelle quali il numero dei collegi uninominali è pari a quello previsto dal decreto legislativo 20 dicembre 1993, n. 535, recante "*Determinazione dei collegi uninominali del Senato della Repubblica*", la formazione dei collegi uninominali sia effettuata adottando come riferimento, ove possibile, le delimitazioni dei collegi previste dal medesimo decreto legislativo n. 535 del 1993. È bene annotare che dai lavori svolti emerge che tale condizione non si è verificata in alcuna circoscrizione.

Il criterio di cui alla lettera *e*) prevede che nella circoscrizione Friuli-Venezia Giulia uno dei collegi uninominali è costituito in modo da favorire l'accesso alla rappresentanza dei candidati che



siano espressione della minoranza linguistica slovena, ai sensi dell'articolo 26 della legge 23 febbraio 2001, n. 38.

Per il Senato, ai fini della delegata determinazione dei collegi, i criteri e principi direttivi sono previsti – come si è detto - mediante rinvio all'articolo 3, comma 2, lettere *b)*, *c)*, *d)* ed *e)* della legge n. 165 del 2017 e sono in ampia misura corrispondenti a quelli dettati per la Camera.

Per quanto riguarda il numero dei collegi uninominali, ai sensi dell'articolo 3, comma 2, lettera *b)*, della citata legge n. 51 del 2019, esso deriva dal calcolo dei tre ottavi del totale dei seggi da eleggere nelle regioni, arrotondato all'unità più prossima, e viene ripartito tra le stesse in rapporto alla popolazione risultante dall'ultimo censimento generale della popolazione con esclusione dei seggi delle regioni Valle d'Aosta/Vallée d'Aoste, Trentino-Alto Adige/Südtirol e Molise che vengono attribuiti per legge.

Nelle regioni Valle d'Aosta/Vallée d'Aoste e Trentino-Alto Adige/Südtirol non sono costituiti collegi plurinominali, atteso che il numero dei collegi uninominali costituiti in ciascuna delle due regioni esaurisce il numero dei seggi loro assegnati ai sensi degli articoli 56 e 57 della Costituzione. Alla regione Molise, che in base alla previsione costituzionale elegge 2 senatori, viene assicurato un collegio uninominale ai sensi dell'articolo 1, comma 2, primo periodo, del citato Testo unico relativo all'elezione del Senato, volto a garantire che ciascuna circoscrizione abbia almeno un seggio da assegnare in collegio uninominale.

Per quanto riguarda gli altri principi e criteri di delega, alcune differenze con la Camera dei deputati si rilevano alla lettera *b)*, la quale dispone che, con esclusione delle regioni Valle d'Aosta/Vallée d'Aoste, Trentino-Alto Adige/Südtirol e Molise, ciascuna delle restanti regioni sia costituita in collegi plurinominali formati dall'aggregazione di collegi uninominali contigui. Si prevede, in particolare, che a ciascun collegio plurinominale sia assegnato un numero di seggi determinato dalla somma del numero dei collegi uninominali che lo costituiscono e di un ulteriore numero di seggi, di norma, non inferiore a due (per la Camera dei deputati il numero inferiore è invece tre) e non superiore a otto, in modo tale che tendenzialmente risulti minimo il numero dei collegi plurinominali nei quali è assegnato un numero di seggi inferiore al valore medio.

Per quanto riguarda il criterio di cui alla lettera *e)*, identico a quello previsto per la Camera, in base al quale nella circoscrizione Friuli-Venezia Giulia uno dei collegi uninominali deve essere costituito in modo da favorire l'accesso alla rappresentanza dei candidati espressione della minoranza linguistica slovena, si evidenzia che al Senato tale principio trova una sua applicazione automatica, in quanto nella regione Friuli-Venezia Giulia è costituito un unico collegio uninominale.

Emerge dunque che i suddetti criteri e principi delineano un netto perimetro per l'esercizio delle delega da parte del Governo. L'Esecutivo è così vincolato al rispetto sia del numero di collegi uninominali per ciascuna circoscrizione elettorale, derivante dall'applicazione della legge, sia dell'intervallo di popolazione residente negli stessi collegi uninominali e plurinominali, definito per ciascuna circoscrizione. Tale intervallo è stato calcolato utilizzando la popolazione legale rilevata al 15° Censimento generale della popolazione e delle abitazioni del 9 ottobre 2011 (G.U. Serie Generale n. 294 del 18 dicembre 2012 - Supplemento Ordinario n. 209).

Ai fini della definizione dei collegi uninominali e plurinominali per l'elezione della Camera dei deputati e del Senato della Repubblica, il Governo si è avvalso dell'attività della Commissione prevista dall'articolo 3, comma 3, della citata legge n. 165 del 2017, ai sensi dell'articolo 3, comma 3, della citata legge n. 51 del 2019, che vi rinvia espressamente. La Commissione, composta da dieci esperti in materia e presieduta dal Presidente dell'ISTAT, è stata istituita presso il Dipartimento per le riforme istituzionali con decreto del Presidente del Consiglio dei Ministri del 15 novembre 2017 e successive modificazioni ed integrazioni (decreti del Presidente del Consiglio dei ministri 5 dicembre 2019 e 13 gennaio 2020).



La legge n. 165 del 2017 ha previsto l'istituzione della Commissione quale organo permanente rinnovabile nella sua composizione ogni tre anni. Istituita, come sopra detto, il 15 novembre 2017, la Commissione è rimasta in carica nella sua composizione originaria, salvo la sostituzione del Presidente per effetto dell'avvicendamento nella carica di Presidente dell'Istat e l'integrazione di un esperto a seguito delle dimissioni di un componente. La Commissione, con scadenza triennale al 15 novembre 2020, in mancanza di rinnovo resta in ogni caso in carica per ulteriori quarantacinque giorni, ai sensi dell'art. 3, comma 1, decreto legge 16 maggio 1994, n. 293 recante "*Disciplina della proroga degli organi amministrativi*", convertito, con modificazioni, dalla legge n. 444 del 1994.

La Commissione ha avviato i lavori il 12 dicembre 2019 dopo la pubblicazione nella Gazzetta Ufficiale del Testo di legge costituzionale di riduzione del numero dei parlamentari avvenuta in data 12 ottobre 2019 (GU serie generale n. 240), data dalla quale sono decorsi i termini per la richiesta di referendum popolare confermativo ai sensi dell'art. 138 Cost., che si è svolto con esito favorevole, nelle giornate del 20 e 21 settembre 2020.

Essa si è riunita collegialmente per complessive 18 volte: le riunioni si sono tenute per 13 volte, in presenza, presso il Dipartimento per le riforme istituzionale della Presidenza del Consiglio dei ministri e per 5 volte, a distanza in modalità *web meeting*, in ottemperanza alle misure volte a ridurre la diffusione del SARS-CoV-2. La durata complessiva delle sedute è stata di circa di 72 ore.

Il lavoro svolto, tecnicamente molto complesso, ha impegnato, oltre che i membri della Commissione, anche i tecnici della *task force* messa a disposizione dall'Istat per l'elaborazione dei dati e delle varie ipotesi da portare all'esame della Commissione. La segreteria e il supporto amministrativo è stato assicurato dal Dipartimento per le riforme istituzionali della Presidenza del Consiglio.

La relazione, con la proposta motivata di definizione dei collegi elettorali, è stata trasmessa dal Presidente della Commissione al Presidente del Consiglio dei Ministri in data 18 novembre 2020.

Le soluzioni tecniche prescelte dalla Commissione, indicate nella relazione trasmessa al Presidente del Consiglio dei Ministri, sono state accolte dal Governo che le ha assunte come base per la predisposizione del presente decreto legislativo, ritenendo di recepire integralmente le determinazioni adottate dall'organo tecnico istituito per tale finalità, nella considerazione che il lavoro della Commissione è stato svolto con alto livello di approfondimento e nel rispetto dei criteri di delega. Pertanto la scelta del Governo è stata quella di non esercitare alcuna forma di discrezionalità politica rispetto al disegno dei collegi elettorali presentato dalla Commissione sulla base di decisioni tecniche, al fine di assicurare la massima neutralità politica nella delimitazione territoriale dei collegi stessi. Pertanto, alla presente relazione illustrativa si allega la relazione trasmessa al Presidente del Consiglio dei Ministri dal Presidente della Commissione. Si vuole così assicurare alla procedura la massima trasparenza, che il Governo si impegna a garantire in tutte le forme, in modo da agevolare la comprensione del disegno dei collegi uninominali e plurinominali ed il controllo della ragionevolezza delle scelte assunte nonché della conformità delle stesse ai criteri di delega.

Per quanto riguarda il profilo procedurale, la delega rinvia alle previsioni di cui all'articolo 3, commi 3, 4 e 5, della legge n. 165 del 2017.

Lo schema di decreto legislativo è composto da 6 articoli di cui si illustrano i rispettivi contenuti.

L'**articolo 1** reca la determinazione dei collegi uninominali e plurinominali di ciascuna delle circoscrizioni elettorali per la Camera dei deputati, rinviando a quanto indicato, rispettivamente, nelle allegate Tabelle A.1 e A.2.



Ai fini della Tabella A.1, relativa ai collegi uninominali della Camera dei deputati, si è proceduto al calcolo della popolazione residente totale al 9 ottobre 2011 in base al censimento 2011 per le 25 circoscrizioni elettorali nazionali fra le quali ripartire i seggi uninominali con il metodo dei quozienti interi e dei più alti resti, al netto di quelle di Valle d'Aosta/Vallée d'Aoste, Trentino-Alto Adige/Südtirol e Molise, per le quali il numero dei collegi uninominali è definito per legge. Su questa base è stato calcolato il quoziente nazionale di popolazione per la ripartizione dei 141 seggi uninominali, al netto delle tre circoscrizioni oggetto di predeterminazione legislativa, dato dal rapporto tra la suddetta popolazione e il citato numero di seggi. Il numero di collegi uninominali da attribuire alle circoscrizioni è dato quindi dal rapporto tra la popolazione totale della singola circoscrizione elettorale e il quoziente nazionale di popolazione come sopra individuato. Dopo aver utilizzato la parte intera di tale rapporto, in base alla differenza tra il numero totale dei collegi uninominali e il numero di quelli attribuiti con la suddetta parte intera è stato determinato il numero dei collegi residui da attribuire alle circoscrizioni secondo la regola dei resti più alti. È stata calcolata la media della popolazione per collegio in ogni singola circoscrizione e le soglie superiori (+20 per cento) e inferiori (-20 per cento) entro le quali la popolazione del collegio uninominale si deve collocare.

Ai fini della Tabella A.2 relativa ai collegi plurinominali della Camera dei deputati, poiché il relativo numero e la numerosità dei seggi in palio in ciascun collegio (salvo il minimo e il massimo) non sono definiti *ex lege*, è stato individuato preliminarmente il numero complessivo dei seggi da attribuire in collegi plurinominali in ogni circoscrizione elettorale. A questo fine, si è tenuto conto delle prescrizioni di delega relative all'esclusione della circoscrizione Valle d'Aosta/Vallée d'Aoste, la quale non dispone di seggi plurinominali, e all'attribuzione al Molise di un solo seggio c.d. plurinomiale, nonché della costituzione in unico collegio plurinomiale delle circoscrizioni Trentino-Alto Adige/Südtirol, Umbria, Molise e Basilicata. La differenza tra i seggi totali e i seggi uninominali ha portato all'individuazione del numero di seggi totali da attribuire nei collegi plurinominali di ogni circoscrizione elettorale. I collegi plurinominali sono stati definiti tenendo conto che, ai sensi della norma di delega: il numero degli "ulteriori" seggi proporzionali ad essi assegnato deve essere compreso tra 3 e 8, minimizzando il numero di collegi plurinominali nei quali è assegnato un numero di seggi inferiore al valore medio; la popolazione di ciascun collegio deve essere coerente con il rispetto delle soglie superiori (+20 per cento) e inferiori (-20 per cento) di variazione rispetto alla media stabilite dalla delega. Pertanto il numero dei seggi da assegnare in collegi plurinominali alla Camera dei deputati è pari a 245, cioè 391 (totale dei seggi da assegnare al netto degli 8 seggi della circoscrizione Estero e del seggio valdostano) meno il totale dei seggi uninominali pari a 146 (cioè i tre ottavi di 391).

Per le circoscrizioni con numero di collegi definiti per legge si precisa che:

- la circoscrizione Trentino-Alto Adige/Südtirol ha un numero dei collegi uninominali pari a quattro. Più precisamente, in base alle modifiche disposte dalla legge n. 51, l'articolo 1 del Testo unico per l'elezione della Camera specifica che essa è ripartita in un numero di collegi uninominali pari alla metà dei seggi assegnati alla circoscrizione medesima, con arrotondamento all'unità pari superiore (art. 1, comma 1, del Testo unico Camera). In base a tale previsione, con il nuovo numero di deputati previsto dalla Costituzione, la regione Trentino-Alto Adige/Südtirol è ripartita in 4 collegi uninominali, considerato che in base al riparto proporzionale dei seggi tra le circoscrizioni elettorali a quella regione spettano 7 seggi (tenuto conto della popolazione risultante dal censimento 2011);

- la circoscrizione Molise ha un unico collegio uninominale, rientrando nella previsione del citato art. 1, comma 2, del Testo unico per l'elezione della Camera, in base al quale le circoscrizioni cui sono assegnati 2 deputati sono costituite in un unico collegio uninominale e in un collegio plurinomiale;



- la circoscrizione Valle d'Aosta/Vallée d'Aoste si compone di un unico collegio uninominale sulla base dell'espresso disposto dall'art. 92 del citato testo unico.

Il procedimento sopra descritto ha portato alla attribuzione di seggi uninominali e plurinominali per ciascuna delle 28 circoscrizioni elettorali della Camera dei deputati per come descritta dalla seguente Tavola 1.

**Tavola 1 – Camera dei deputati. Seggi totali, uninominali e plurinominali attribuiti alle circoscrizioni elettorali**

CIRCOSCRIZIONI ELETTORALI		Popolazione residente	Seggi totali	Seggi uninominali	Seggi plurinominali
Cod. Circ.	Denominazione				
1	Piemonte 1	2.247.780	15	5	10
2	Piemonte 2	2.116.136	14	5	9
3	Lombardia 1	3.805.895	25	9	16
4	Lombardia 2	2.088.579	14	5	9
5	Lombardia 3	2.175.095	14	5	9
6	Lombardia 4	1.634.578	11	4	7
7	Veneto 1	1.932.447	13	5	8
8	Veneto 2	2.923.457	19	7	12
9	Friuli-Venezia Giulia	1.220.291	8	3	5
10	Liguria	1.570.694	10	4	6
11	Emilia-Romagna	4.342.135	29	11	18
12	Toscana	3.672.202	24	9	15
13	Umbria	884.268	6	2	4
14	Marche	1.541.319	10	4	6
15	Lazio 1	3.622.611	24	9	15
16	Lazio 2	1.880.275	12	5	7
17	Abruzzo	1.307.309	9	3	6
18	Molise	313.660	2	1	1
19	Campania 1	3.054.956	20	7	13
20	Campania 2	2.711.854	18	7	11
21	Puglia	4.052.566	27	10	17
22	Basilicata	578.036	4	1	3
23	Calabria	1.959.050	13	5	8
24	Sicilia 1	2.365.463	15	6	9
25	Sicilia 2	2.637.441	17	6	11
26	Sardegna	1.639.362	11	4	7
27	Valle d'Aosta/Vallée d'Aoste	126.806	1	1	-
28	Trentino-Alto Adige/Südtirol	1.029.475	7	4	3
<b>Italia</b>		<b>59.433.744</b>	<b>392</b>	<b>147</b>	<b>245</b>

L'articolo 2 reca la determinazione dei collegi uninominali e plurinominali di ciascuna delle circoscrizioni elettorali per il Senato della Repubblica secondo quanto indicato, rispettivamente, nelle allegate Tabelle B.1 e B.2.

Ai fini della Tabella B.1, relativa ai collegi uninominali per l'elezione Senato, si specifica che il territorio nazionale è suddiviso in 20 circoscrizioni elettorali coincidenti con i territori delle regioni, e che il numero complessivo di seggi uninominali da ripartire tra le stesse è pari a 74. A tale numero si è pervenuti sottraendo dal numero di 200 seggi senatoriali i 4 attribuiti alla circoscrizione Estero. I seggi da considerare sono dunque 196 e, calcolandone i tre ottavi, con arrotondamento alla unità più prossima, come disposto dalla legge, se ne determinano 74.

Per la regione Trentino-Alto Adige/Südtirol, a seguito delle modifiche previste dalla legge n. 51 del 2019, l'articolo 1, comma 4, del Testo unico per l'elezione del Senato prevede che essa sia costituita in sei collegi uninominali definiti ai sensi della legge 30 dicembre 1991, n. 422, "ovvero in un numero di collegi uninominali individuato nel numero pari più alto nel limite dei seggi assegnati alla regione". Si precisa che, in ogni caso il numero dei collegi uninominali è pari a sei,





poiché, in base alla modifica costituzionale che prevede un minimo di 3 seggi per ciascuna Provincia autonoma, i seggi spettanti al Trentino-Alto Adige/Südtirol per il Senato sono complessivamente pari a 6, corrispondenti al numero pari più alto nel limite dei seggi assegnati alla Regione.

Si specifica che la regione Valle d'Aosta/Vallée d'Aoste rientra nella previsione in base alla quale, eleggendo un solo senatore, è costituita in unico collegio uninominale. Alla regione Molise, che, in base alla previsione costituzionale elegge 2 senatori, viene assicurato un collegio uninominale ai sensi dell'articolo 1, comma 2, primo periodo, del citato Testo unico per l'elezione del Senato, volto a garantire che in ciascuna circoscrizione vi sia almeno un collegio uninominale.

Con esclusione dei seggi uninominali attribuiti per legge alle regioni Valle d'Aosta/Vallée d'Aoste, Molise e Trentino-Alto Adige/Südtirol, i restanti seggi uninominali sono ripartiti fra le altre regioni in proporzione della rispettiva popolazione residente.

La Tabella B.2 individua i collegi plurinominali del Senato per l'assegnazione dei 122 seggi da attribuire con metodo proporzionale, pari al numero dei seggi totali sottratto del numero dei seggi da assegnare in collegi uninominali (cioè 196 meno 74). Pertanto, tale numero è determinato dalla differenza tra il numero di seggi totali e quello dei collegi uninominali, tenendo conto delle seguenti prescrizioni di legge. Sono esclusi per legge dal calcolo dei collegi plurinominali la Valle d'Aosta/Vallée d'Aoste (che elegge un solo senatore e non dispone quindi di seggi da assegnare in collegi plurinominali) nonché il Trentino-Alto Adige/Südtirol. A quest'ultima circoscrizione è attribuita con metodo proporzionale la quota di seggi eccedenti i 6 da assegnarsi nei collegi uninominali definiti ai sensi della legge 30 dicembre 1991, n. 422, ovvero dei collegi uninominali individuati dal numero pari più alto nei limiti dei seggi assegnati alla regione. Nel riparto dei seggi totali non si determina però alcun seggio eccedente rispetto ai 6 attribuiti ai collegi uninominali. Pertanto, la circoscrizione non dispone di seggi da attribuire in collegi plurinominali.

L'individuazione dei collegi plurinominali nelle rimanenti 18 regioni è stata definita in conformità alla delega, mediante aggregazione di collegi uninominali contigui, rispettando il criterio di delega che prevede che essi abbiano un numero di "ulteriori" seggi da assegnarsi con metodo proporzionale compreso tra 2 e 8, minimizzando il numero di collegi plurinominali nei quali è assegnato un numero di seggi inferiore al valore medio (articolo 3, comma 2, lett. b) della citata legge n. 165 del 2017).

Per quanto riguarda il Molise si specifica che esso è costituito in unico collegio plurinominali in conseguenza del fatto che tale regione elegge due senatori, uno dei quali per legge deve essere eletto in collegio uninominale (articolo 3, comma 2, lett. b) della citata legge n. 51 del 2019).

La nuova previsione recata all'articolo 57 della Costituzione prevede che nessuna Regione o provincia autonoma può avere un numero di seggi totali inferiore a tre, previsione nella quale rientrano le regioni Umbria e Basilicata nonché le due province autonome.

Il procedimento sopra descritto ha portato alla attribuzione di seggi uninominali e plurinominali a ciascuna circoscrizione regionale secondo quanto risulta dalla seguente Tavola 2 (su sfondo grigio sono riportati i seggi attribuiti ai sensi della legge o della Costituzione; in particolare, per il territorio della regione Trentino-Alto Adige/Südtirol, l'articolo 57 della Costituzione, come modificato dalla legge costituzionale n. 1 del 2020, dispone di considerare le due Province Autonome, ciascuna delle quali si giova della garanzia del minimo di tre seggi, mentre il testo unico delle leggi per l'elezione del Senato della Repubblica prevede una circoscrizione coincidente con il territorio regionale nella quale sono istituiti tre seggi uninominali inclusi nella Provincia Autonoma di Trento ed ulteriori tre seggi inclusi nella Provincia Autonoma di Bolzano/Bozen).



**Tavola 2 - Senato della Repubblica. Seggi totali, uninominali e plurinominali attribuiti alle circoscrizioni elettorali regionali**

CIRCOSCRIZIONI ELETTORALI		Popolazione residente	Totale seggi	Seggi uninominali	Seggi plurinominali
Codice	Denominazione				
1	Piemonte	4.363.916	14	5	9
2	Valle d'Aosta/Vallée d'Aoste	126.806	1	1	-
3	Lombardia	9.704.151	31	11	20
4	Trentino-Alto Adige/Südtirol (b)	1.029.475			
	<i>Provincia Autonoma di Bolzano/Bo</i>	504.643	3	6	-
	<i>Provincia Autonoma di Trento</i>	524.832	3		
5	Veneto	4.855.904	16	5	11
6	Friuli-Venezia Giulia	1.220.291	4	1	3
7	Liguria	1.570.694	5	2	3
8	Emilia-Romagna	4.342.135	14	5	9
9	Toscana	3.672.202	12	4	8
10	Umbria	884.268	3	1	2
11	Marche	1.541.319	5	2	3
12	Lazio	5.502.886	18	6	12
13	Abruzzo	1.307.309	4	1	3
14	Molise	313.660	2	1	1
15	Campania	5.766.810	18	7	11
16	Puglia	4.052.566	13	5	8
17	Basilicata	578.036	3	1	2
18	Calabria	1.959.050	6	2	4
19	Sicilia	5.002.904	16	6	10
20	Sardegna	1.639.362	5	2	3
<b>Italia</b>		<b>59.433.744</b>	<b>196</b>	<b>74</b>	<b>122</b>

Nelle Tabelle A.1, A.2, B.1 e B.2 i collegi uninominali e plurinominali sono identificati da un codice alfanumerico composto dalla denominazione della circoscrizione e, separato da un trattino, un identificativo alfanumerico formato da una lettera (U e P rispettivamente per collegi uninominali e plurinominali) e due cifre che indicano il collegio (valori ammissibili da 01 a 11).

L'articolo 3 reca disposizioni in materia di istituzione di nuovi comuni, distacco di comuni da regioni e sezioni elettorali riguardanti più collegi. Nei casi in cui, prima della convocazione dei comizi, vengano istituiti nuovi comuni per fusione o distacco territoriale, il comune di nuova istituzione si intende assegnato al collegio uninominale o plurinominali nel cui ambito originario insisteva il maggior numero di popolazione residente poi confluita nel nuovo comune; per i casi in cui vi sia il distacco di un comune da una regione e l'aggregazione ad un'altra con conseguente mutamento di circoscrizione il comune si intende assegnato, nell'ambito della nuova circoscrizione, al collegio plurinominali ed al collegio uninominale ad esso territorialmente contigui. Infine per i casi delle sezioni elettorali che interessano più collegi uninominali o plurinominali, che si intendono assegnate al collegio uninominale o plurinominali nella cui circoscrizione ha sede l'ufficio elettorale di sezione.

L'articolo 4 dispone che a decorrere dal primo scioglimento o dalla prima cessazione di ciascuna Camera successivo al 4 gennaio 2021 si applicano le relative disposizioni del presente decreto e cessano di avere applicazione le corrispondenti disposizioni del decreto legislativo 12



dicembre 2017, n. 189, recante “Determinazione dei collegi elettorali della Camera dei deputati e del Senato della Repubblica, in attuazione dell’articolo 3 della legge 3 novembre 2017, n. 165, recante modifiche al sistema di elezione della Camera dei deputati e del Senato della Repubblica. Delega al Governo per la determinazione dei collegi elettorali uninominali e plurinominali”. Il vigente decreto legislativo n. 189 del 2017, quindi, continuerà a trovare applicazione fino al momento in cui si verificherà la condizione (primo scioglimento o prima cessazione di ciascuna Camera successivo al 4 gennaio 2021), all’avverarsi della quale diverranno applicabili le disposizioni del presente decreto.

La previsione risponde all’esigenza di coordinare l’applicabilità delle nuove disposizioni di determinazione dei collegi uninominali e plurinominali per l’elezione di ciascuna Camera con l’effettiva applicazione della riduzione del numero dei parlamentari, che, ai sensi dell’articolo 4 della legge costituzionale n. 1 del 2020, decorre dalla data del primo scioglimento o della prima cessazione delle Camere successivo alla data di entrata in vigore della medesima legge costituzionale (5 novembre 2020) e comunque non prima che siano decorsi sessanta giorni dalla predetta data di entrata in vigore (ossia a partire dal 5 gennaio 2021).

Allo stesso tempo, la previsione di cui all’articolo 4 assicura che le disposizioni di cui al citato decreto legislativo n. 189 del 2017 siano applicabili fino alla data dalla quale decorre l’applicazione della riduzione dei componenti di ciascuna Camera. In tal modo si chiarisce l’ambito di applicazione dal punto di vista temporale sia delle vigenti disposizioni sia delle nuove disposizioni per la determinazione dei collegi elettorali, assicurando l’operatività della legislazione elettorale di riferimento, in relazione alla diversa composizione numerica delle Camere. In altri termini, fino alla data in cui il Parlamento sarà composto da 945 membri elettivi (630 deputati e 315 senatori), sarà applicabile la disciplina di cui al citato decreto legislativo n. 189 del 2017; dalla data in cui sarà applicabile la riduzione a 600 parlamentari elettivi (400 deputati e 200 senatori), saranno applicabili le nuove previsioni recate dal presente decreto legislativo.

In questo modo, da un lato, si garantisce che, a seguito di un eventuale scioglimento delle Camere prima dell’applicabilità della riduzione del numero dei parlamentari, possano svolgersi correttamente le elezioni sulla base dei collegi elettorali predisposti dal d.lgs. n. 189 del 2017 e, dall’altro, che nel corso dell’attuale legislatura sia possibile utilizzare i collegi elettorali previsti dal richiamato decreto legislativo ai fini di eventuali elezioni suppletive.

La disposizione in esame, quindi, si pone in linea con la giurisprudenza costituzionale, secondo la quale «*gli organi costituzionali o di rilevanza costituzionale non possono essere esposti alla eventualità, anche soltanto teorica, di paralisi di funzionamento*» (sentenza n. 29/1987). Essa risponde alla «*suprema esigenza di salvaguardia di costante operatività*» dell’organo costituzionale nonché all’esigenza di «*scongiurare l’eventualità di «paralizzare il potere di scioglimento del Presidente della Repubblica previsto dall’art. 88 Cost.»* (sentenza n. 13/2012 e, tra le ultime, sentenza n. 1/2014).

A tal fine, si precisa che la legge costituzionale n. 1 del 2020, recante la riduzione del numero dei parlamentari, è entrata in vigore il 5 novembre 2020. Pertanto, ai sensi dell’art. 4 della citata legge costituzionale, la riduzione del numero dei parlamentari si applica a decorre dalla data del primo scioglimento o della prima cessazione delle Camere successivo alla data della sua entrata in vigore e comunque non prima che siano decorsi sessanta giorni dalla predetta data di entrata in vigore. La delega per la determinazione dei collegi uninominali e plurinominali per l’elezione della Camera dei deputati e del Senato della Repubblica, invece, ai sensi dell’art. 3, commi 1 e 2, della legge n. 51 del 2019, deve essere esercitata entro sessanta giorni dalla data di entrata in vigore della predetta legge costituzionale. Pertanto, il decorso dei sessanta giorni per l’esercizio della delega terminerà con lo spirare del giorno 4 gennaio 2021 mentre le disposizioni della legge costituzionale n. 1 del 2020, che prevedono la riduzione del numero dei parlamentari, saranno applicabili spirato tale giorno, ossia dal 5 gennaio 2021.



L'articolo 5 reca la clausola di neutralità finanziaria del provvedimento.

L'articolo 6 prevede l'entrata in vigore delle disposizioni del presente decreto legislativo il giorno successivo alla sua pubblicazione.

In conclusione, relativamente ai contenuti delle Tabelle A.1, A.2, B. 1 e B.2 si riporta, in sintesi, la composizione dei collegi uninominali e plurinominali in ciascuna circoscrizione della Camera dei deputati e del Senato della Repubblica.

La **Regione Piemonte**, per la **Camera dei deputati** è suddivisa in due circoscrizioni elettorali:

**Circoscrizione Piemonte 1**, che coincide con la città metropolitana di Torino, alla quale sono assegnati 5 collegi uninominali e 10 seggi plurinominali, per un totale di 15 seggi. Nella circoscrizione sono definiti due collegi plurinominali.

Collegi uninominali:

- all'interno del comune di Torino viene definito: il collegio *Piemonte 1 - U01* (centro del comune e parte sud-orientale, corrispondenti alle circoscrizioni 1, 2, 7 e 8); il collegio *Piemonte 1 - U02* (parte nord-occidentale del comune, corrispondente alle altre circoscrizioni);
- per la formazione dei tre collegi nel restante territorio della città metropolitana di Torino sono stati individuati sulla base delle 11 zone omogenee identificate dall'art. 1, comma 11, della legge n. 56 del 2014: il collegio *Piemonte 1 - U03*, *hinterland* nord-occidentale del comune capoluogo; il collegio *Piemonte 1 - U05*, nella parte sud-occidentale della circoscrizione; il collegio *Piemonte 1 - U04*, nella parte nord-orientale della circoscrizione.

Collegi plurinominali:

- *Piemonte 1 - P01* che unisce i due collegi uninominali del capoluogo di Torino e il collegio dell'*hinterland* torinese di nord-ovest (*Piemonte 1 - U01*, *Piemonte 1 - U02* e *Piemonte 1 - U03*);
- *Piemonte 1 - P02* che comprende il restante territorio della città metropolitana di Torino (collegi uninominali *Piemonte 1 - U04* e *Piemonte 1 - U05*).

A ciascuno dei due collegi sono assegnati 5 seggi plurinominali.

**Circoscrizione Piemonte 2**, comprende le province di Verbano-Cusio-Ossola, Vercelli, Biella, Novara, Alessandria, Asti e Cuneo. Alla circoscrizione sono assegnati 5 collegi uninominali e 9 seggi plurinominali, per un totale di 14 seggi. Sono definiti due collegi plurinominali.

Collegi uninominali:

- *Piemonte 2 - U02* che comprende la provincia di Verbano-Cusio-Ossola e parte di quella di Novara, con l'esclusione di alcuni comuni che ricadono nel sistema locale di Borgosesia;
- *Piemonte 2 - U03* che comprende le province di Vercelli e di Biella e, i comuni novaresi del sistema locale di Borgosesia;
- *Piemonte 2 - U01* che coincide con il territorio della provincia di Alessandria;
- *Piemonte 2 - U05* che comprende il comune di Cuneo e parte della provincia;
- *Piemonte 2 - U04* che unisce all'intera provincia di Asti i restanti comuni della provincia di Cuneo.

Collegi plurinominali:

- *Piemonte 2 - P01* che comprende le province di Verbano-Cusio-Ossola, Vercelli, Biella e Novara (collegi uninominali *Piemonte 2 - U02* e *Piemonte 2 - U03*), con 4 seggi;
- *Piemonte 2 - P02* che comprende le province di Alessandria, Asti e Cuneo (collegi uninominali *Piemonte 2 - U01*, *Piemonte 2 - U04* e *Piemonte 2 - U05*), con 5 seggi.

Per il **Senato della Repubblica** alla Regione Piemonte sono assegnati 5 collegi uninominali e 9 seggi plurinominali, per un totale di 14 seggi. Sono definiti due collegi plurinominali.

Collegi uninominali:

- *Piemonte - U01*, nel quale è incluso il solo comune di Torino;



- *Piemonte - U02* nell'ambito del quale confluiscono interamente il sistema locale di Torino, con esclusione del comune capoluogo e quelli di Rivarolo Canavese, a nord, e di Susa, a ovest (tutti appartenenti alla città metropolitana di Torino);
- *Piemonte - U03* comprende le province di Verbano-Cusio-Ossola, Biella, Novara e Vercelli, i comuni torinesi del sistema locale di Santhià e il sistema locale di Ivrea (della città metropolitana di Torino);
- *Piemonte - U05*, che comprende l'intera provincia di Cuneo, insieme ai comuni torinesi dei sistemi locali inter-provinciali CN-TO di Pinerolo e Savigliano;
- *Piemonte - U04*, che comprende le province di Alessandria e Asti, insieme ai comuni torinesi del sistema locale di Chieri.

#### Collegi plurinominali:

- *Piemonte - P01*, all'interno del territorio della città metropolitana di Torino, che unisce i collegi uninominali *Piemonte - U01* e *Piemonte - U02* con 4 seggi;
- *Piemonte - P02* che comprende i collegi uninominali *Piemonte - U03*, *Piemonte - U04* e *Piemonte - U05* con 5 seggi.

La **Regione Valle d'Aosta/Vallée d'Aoste** per la **Camera dei deputati** è inclusa in un'unica circoscrizione elettorale che comprende la provincia di Aosta/Aoste. Nella circoscrizione è definito per legge un unico collegio uninominale, *Valle d'Aosta/Vallée d'Aoste - U0*, coincidente con l'intera circoscrizione, con un unico seggio. Non è previsto alcun seggio plurinominale.

Per il **Senato della Repubblica** nella Regione è definito per legge un unico collegio uninominale *Valle d'Aosta/Vallée d'Aoste - U01* che coincide con il territorio dell'intera Regione a cui è attribuito un unico seggio. Non viene attribuito alcun seggio plurinominale.

La **Regione Lombardia** per la **Camera dei deputati** è suddivisa in quattro circoscrizioni elettorali:

**Circoscrizione Lombardia 1**, comprendente una parte della città metropolitana di Milano e la provincia di Monza e della Brianza, cui sono assegnati 9 collegi uninominali e 16 seggi plurinominali, per un totale di 25 seggi. Sono definiti due collegi plurinominali.

#### Collegi uninominali:

- il territorio del comune di Milano è stato ripartito, utilizzando come unità territoriali sub-comunali i Nuclei di identità locale (NIL) nei seguenti tre collegi: *Lombardia 1 - U09* che comprende l'area centrale di Milano; *Lombardia 1 - U07* che comprende la zona nord del Comune di Milano e *Lombardia 1 - U08* che comprende la zona sud.
- Altri quattro collegi nel territorio della città metropolitana di Milano sono formati utilizzando come base geografica di riferimento le zone omogenee (ZO) deliberate dal Consiglio della città metropolitana: *Lombardia 1 - U05*, comprendente i comuni della ZO Alto Milanese ai quali si aggiungono i comuni di Mesero, Ossona, Casorezzo e Arluno (della ZO Magentino e Abbiatense) e i comuni di Pogliano Milanese, Vanzago, Pregnana Milanese, Cornaredo e Settimo Milanese (della ZO Nord Ovest); *Lombardia 1 - U06*, comprendente i restanti comuni della ZO Nord Ovest e quelli della ZO Nord Milano; *Lombardia 1 - U03*, comprendente i comuni delle ZO Adda Martesana e Sud Est (limitatamente a quelli compresi nella circoscrizione Lombardia 1); *Lombardia 1 - U04*, comprendente i comuni della ZO Sud Ovest e quelli della ZO Magentino e Abbiatense (a eccezione di quelli riportati in precedenza).
- Altri due collegi sono compresi interamente nella provincia di Monza e della Brianza: *Lombardia 1 - U01* include i territori del Monzese storico, compreso il capoluogo e della Bassa Brianza orientale; *Lombardia 1 - U02* comprende il territorio della Bassa Brianza occidentale e della Brianza centro-settentrionale.

#### Collegi plurinominali:

- *Lombardia 1 - P01* che è composto interamente da comuni della città metropolitana di Milano ed include i collegi uninominali del comune di Milano (*Lombardia 1 - U07*, *Lombardia 1 - U08* e



*Lombardia 1 - U09*) nonché il territorio occidentale della città metropolitana di Milano (collegi uninominali *Lombardia 1 - U04* e *Lombardia 1 - U05*);

- *Lombardia 1 - P02* comprendente gli altri quattro collegi uninominali Camera e cioè l'intera provincia Monza e della Brianza (collegi *Lombardia 1 - U01* e *Lombardia 1 - U02*) e la parte nord-orientale della città metropolitana di Milano (collegi uninominali *Lombardia 1 - U03* e *Lombardia 1 - U06*).

A ciascun collegio plurinominale sono attribuiti 8 seggi.

**Circoscrizione Lombardia 2**, comprendente una parte della provincia di Bergamo e le province di Varese, Como, Lecco e Sondrio, cui sono assegnati 5 collegi uninominali e 9 seggi plurinominali, per un totale di 14 seggi. Sono definiti due collegi plurinominali.

Collegi uninominali:

- *Lombardia 2 - U05* che comprende la provincia di Lecco e la parte confinante della provincia di Bergamo inclusa nella circoscrizione;
- *Lombardia 2 - U01* che comprende la parte settentrionale della provincia di Varese (sistemi locali di Varese e Luino);
- *Lombardia 2 - U02*, definito nella parte meridionale della provincia di Varese e comprendente i comuni del sistema locale di Busto Arsizio e quelli del sistema locale di Milano che ricadono nella provincia di Varese;
- *Lombardia 2 - U03* comprendente il comune di Como e i comuni del sistema locale a ovest del capoluogo, fino a Mariano Comense e Cantù e quelli fino al confine del sistema locale (comuni di Capiago Intimiano, Montorfano, Albese con Cassano e Faggeto Lario);
- *Lombardia 2 - U04* che include tutta la parte restante della provincia di Como e l'intera provincia di Sondrio.

Collegi plurinominali:

- *Lombardia 2 - P01*, costituito interamente dai comuni della provincia di Varese, comprendente ambedue i collegi uninominali definiti nella provincia (*Lombardia 2 - U01* e *Lombardia 2 - U02*), con l'attribuzione di 4 seggi;
- *Lombardia 2 - P02*, comprendente gli altri tre collegi uninominali della circoscrizione, con l'attribuzione di 5 seggi.

**Circoscrizione Lombardia 3**, comprende una parte delle province di Bergamo e di Brescia. Sono assegnati alla circoscrizione 5 collegi uninominali e 9 seggi plurinominali, per un totale di 14 seggi. Sono definiti due collegi plurinominali.

Collegi uninominali:

- la provincia di Bergamo è suddivisa in due collegi: *Lombardia 3 - U02*, che comprende la ZO Area urbana con il comune di Bergamo e, a nord, le ZO Valle Brembana (per la parte inclusa nella circoscrizione Lombardia 3), Valle Seriana e Val di Scalve, la parte della ZO Laghi Bergamaschi inclusa nei sistemi locali di Darfo Boario Terme e Albino e tre comuni nella parte settentrionale della ZO Isola inclusa nella circoscrizione (Ponte San Pietro, Bonate Sotto e Bonate Sopra); *Lombardia 3 - U01*, definito nella parte meridionale della provincia di Bergamo, comprende le ZO Pianura Ovest, Pianura Est, Hinterland Sud, Seriate e Grumellese, la restante parte della ZO Isola inclusa nella circoscrizione (comuni di Madone, Bottanuco, Filago, Capriate San Gervasio e Brembate) e i comuni della ZO Laghi Bergamaschi appartenenti ai sistemi locali di Grumello del Monte e di Bergamo (Berzo San Fermo, Entratico, Luzzana, Trescore Balneario, Gorlago, Zandobbio, San Paolo d'Argon, Cenate Sotto e Cenate Sopra);
- il territorio della provincia di Brescia è ripartito in tre collegi uninominali: *Lombardia 3 - U04*, comprendente il comune capoluogo e il suo intero sistema locale; *Lombardia 3 - U03* definito nella parte settentrionale della provincia, comprende, i comuni bresciani che appartengono ai sistemi locali di Ponte di Legno, Edolo, Breno, Storo, Darfo Boario Terme, Lumezzane, Vestone, Limone sul Garda, Salò, Grumello del Monte e alla parte settentrionale del sistema locale di Chiari; il collegio *Lombardia 3 - U05* è definito nella parte meridionale della provincia



e comprende i comuni bresciani dei sistemi locali di Desenzano del Garda, Montichiari, Castel Goffredo, Manerbio, Orzinuovi e quelli nella parte meridionale del sistema locale di Chiari, non compresi nel collegio Lombardia 3 - U03.

Collegi plurinominali:

- *Lombardia 3 - P01*, con 4 seggi, comprendente la provincia di Bergamo (per la parte inclusa nella circoscrizione);
- *Lombardia 3 - P02*, con 5 seggi, comprendente la provincia di Brescia (per la parte inclusa nella circoscrizione).

**Circoscrizione Lombardia 4**, comprende parti della città metropolitana di Milano e della provincia di Brescia e le province di Cremona, Lodi, Mantova e Pavia. Sono assegnati alla circoscrizione 4 collegi uninominali e 7 seggi plurinominali, per un totale di 11 seggi. Unico collegio plurinomiale.

Collegi uninominali:

- *Lombardia 4 - U04*, che comprende i comuni della provincia di Mantova;
- *Lombardia 4 - U03*, con i comuni della provincia di Cremona e quelli della provincia di Brescia appartenenti alla circoscrizione;
- *Lombardia 4 - U02* comprendente la provincia di Lodi, la parte della città metropolitana di Milano appartenente alla circoscrizione e 29 comuni della provincia di Pavia posti ad est del corso del fiume Olona inferiore;
- *Lombardia 4 - U01* che comprende il comune di Pavia e la sua provincia (al netto dei comuni della circoscrizione *Lombardia 4 - U02*).

Collegio plurinomiale: *Lombardia 4 - P01* comprendente i quattro collegi uninominali della circoscrizione, con 7 seggi.

Per il **Senato della Repubblica** alla Regione sono assegnati 11 collegi uninominali e 20 seggi plurinominali, per un totale di 31 seggi. Definiti tre collegi plurinominali.

Collegi uninominali:

- *Lombardia - U06* che comprende la provincia di Monza e della Brianza;
- *Lombardia - U11* che comprende le province di Mantova e Cremona;
- *Lombardia - U10* che comprende le province di Lodi e Pavia;
- la città metropolitana di Milano è suddivisa in tre collegi: *Lombardia - U03* che comprende la maggior parte del territorio del comune capoluogo; *Lombardia - U04* il quale comprende 15 Nuclei di identità locale (NIL) della zona settentrionale del comune di Milano, e le zone omogenee (ZO) Nord Ovest, Nord Milano e Alto Milanese; *Lombardia - U05*, collegio della città metropolitana di Milano, che comprende le ZO Magentino e Abbiatense, Sud Ovest, Sud Est e Adda Martesana;
- i collegi *Lombardia - U07* e *Lombardia - U08* includono rispettivamente solo comuni della provincia di Bergamo e di Brescia, compresi i relativi capoluoghi;
- *Lombardia - U09* comprende la parte meridionale di entrambe le province;
- *Lombardia - U01* comprende la provincia di Varese e i comuni dell'arco sud-occidentale della provincia di Como;
- *Lombardia - U02* comprende parte delle province di Lecco, Sondrio e Como, con l'esclusione dei comuni compresi in altri collegi.

Collegi plurinominali:

- *Lombardia - P02* comprendente la città metropolitana di Milano e le province di Pavia e Lodi, con 8 seggi;
- *Lombardia - P01* comprendente le province di Varese, Como, Lecco, Sondrio e Monza e della Brianza, con 6 seggi;
- *Lombardia - P03* che comprende le province di Bergamo, Brescia, Cremona e Mantova, con 6 seggi.



La **Regione Trentino-Alto Adige/Südtirol**, per la **Camera dei deputati** è inclusa in un'unica circoscrizione che comprende le province autonome di Bolzano/Bozen e di Trento. Sono assegnati alla circoscrizione Camera 4 collegi uninominali e 3 seggi plurinominali, per un totale di 7 seggi. Unico collegio plurinomiale.

Collegi uninominali:

Sono definiti due collegi in ciascuna delle due province autonome.

- Con riferimento alla provincia di Trento: il collegio *Trentino-Alto Adige/Südtirol - U01* comprende i comuni delle Comunità di Valle situati nella parte settentrionale della provincia di Trento incluso il capoluogo; il collegio *Trentino-Alto Adige/Südtirol - U02* comprende i comuni delle rimanenti Comunità di Valle situate nella parte meridionale della provincia: Comunità delle Giudicarie, Comunità Alto Garda e Ledro, Comunità della Vallagarina, Magnifica Comunità degli Altipiani Cimbri, Comunità Alta Valsugana e Bersntol e Comunità Valsugana e Tesino;
- nella provincia di Bolzano: il collegio *Trentino-Alto Adige/Südtirol - U03* configurato come previsto dalla legge n. 422 del 1991 ed integrato con i comuni posti lungo l'asse Bolzano-Merano (Terlano, Andriano e Nalles, Gargazzone, Postal, Merano e i comuni del suo *hinterland*) nonché i comuni di San Genesio Atesino, Meltina, Verano, Avelengo, Scena, Ultimo, San Pancrazio, Proves, Lauregno, Senale-San Felice, Tesimo, Nova Levante, Nova Ponente; il collegio *Trentino-Alto Adige/Südtirol - U04*, comprende i comuni del collegio di Bressanone, come configurato nel 1991 con l'esclusione dei comuni di Nova Levante e Nova Ponente attribuiti al collegio *Trentino-Alto Adige/Südtirol - U03* ma integrato del comune di Sarentino, i comuni della Val Venosta e quelli della parte settentrionale del Burgraviato.

Collegi plurinominali: è definito un unico collegio plurinomiale *Trentino-Alto Adige/Südtirol - P01*, al quale sono attribuiti 3 seggi.

Per il **Senato della Repubblica** alla Regione sono assegnati 6 collegi uninominali, risultanti dalla previsione della legge costituzionale n.1/2020, che assegna 3 seggi a ciascuna delle province autonome. Il perimetro di tali collegi è definito ai sensi della legge 30 dicembre 1991, n. 422. Nella circoscrizione regionale non è formato alcun collegio plurinomiale.

La **Regione Veneto** per la **Camera dei deputati** è suddivisa in due circoscrizioni elettorali:

**Circoscrizione Veneto 1**, comprende la città metropolitana di Venezia e le province di Belluno e Treviso. Alla circoscrizione sono assegnati 5 collegi uninominali e 8 seggi plurinominali, per un totale di 13 seggi. Costituito un unico collegio plurinomiale.

Collegi uninominali:

- *Veneto 1 - U02* che comprende i comuni della parte occidentale della città metropolitana di Venezia, nonché il comune di Mogliano Veneto, Musile di Piave, Fossalta di Piave, San Donà di Piave e Noventa di Piave;
- *Veneto 1 - U01* costituito dal comune di Venezia, con i rimanenti comuni del territorio della città metropolitana;
- *Veneto 1 - U03*, comprende il comune di Treviso con i comuni del suo sistema locale, il sistema locale di Oderzo e i comuni di Meduna di Livenza, Cessalto e Zenson di Piave;
- *Veneto 1 - U04*, comprende i sistemi locali di Montebelluna e Pieve di Soligo, i comuni della provincia di Treviso dei sistemi locali inter-provinciali di Castelfranco Veneto, Bassano del Grappa e Valdobbiadene e la parte sud del sistema locale di Conegliano (comuni di Vazzola, Susegana, Santa Lucia di Piave e Mareno di Piave);
- *Veneto 1 - U05*, comprende l'intera provincia di Belluno e i comuni della provincia di Treviso dei sistemi locali di Vittorio Veneto, della porzione settentrionale del sistema locale di Conegliano e il comune di Gaiarine.

Collegi plurinominali: è stato disegnato un unico collegio *Veneto 1 - P01* che comprende i cinque collegi uninominali al quale sono assegnati 8 seggi.





**Circoscrizione Veneto 2** comprende le province di Padova, Rovigo, Verona e Vicenza. Alla circoscrizione sono assegnati 7 collegi uninominali e 12 seggi plurinominali, per un totale di 19 seggi. Costituiti 3 collegi plurinominali.

Collegi uninominali:

- *Veneto 2 - U06*, nella porzione nord della provincia di Verona, risulta dall'aggregazione dei collegi uninominali Camera 2017 (decreto legislativo n. 189/2017) di Verona e San Bonifacio;
- *Veneto 2 - U07*, risulta dall'unione dei collegi uninominali Camera 2017 di Legnago e di Villafranca di Verona;
- *Veneto 2 - U05*, comprende i sistemi locali di Vicenza (incluso il capoluogo di provincia), Arzignano, cui si aggiungono i comuni della provincia di Vicenza afferenti ai sistemi locali inter-provinciali di San Bonifacio (con Verona) e Noventa Vicentina (con Padova);
- *Veneto 2 - U04* comprende l'area montana prealpina della provincia di Vicenza con l'aggregazione dei sistemi locali di Valdagno, Schio, Thiene, Asiago e Bassano del Grappa (quest'ultimo per la porzione inclusa nella circoscrizione Veneto 2);
- *Veneto 2 - U01* costituito dalla provincia di Rovigo e dall'area sud-ovest della provincia di Padova;
- *Veneto 2 - U02*, situata a nord della provincia di Padova e comprende il sistema locale di Cittadella, i comuni di Loreggia, Piombino Dese, Trebaseleghe, Massanzago e i comuni della cintura urbana del comune di Padova che appartengono al suo sistema locale, fino al confine con il sistema locale di Monselice;
- *Veneto 2 - U03* formato dal capoluogo Padova e dai comuni dell'area termale (Battaglia Terme, Montegrotto Terme e Abano Terme) e da quelli collocati nella parte sud-orientale della provincia, facenti parte del sistema locale di Padova.

Collegi plurinominali:

vengono definiti i seguenti tre collegi a ciascuno dei quali sono assegnati 4 seggi:

- *Veneto 2 - P03* comprende i due collegi uninominali Camera della provincia di Verona (*Veneto 2 - U06* e *Veneto 2 - U07*);
- *Veneto 2 - P02* che accorpa i collegi uninominali della provincia di Vicenza (*Veneto 2 - U04* e *Veneto 2 - U05*);
- *Veneto 2 - P01* che comprende i collegi uninominali delle province di Padova e Rovigo (*Veneto 2 - U01*, *Veneto 2 - U02* e *Veneto 2 - U03*).

Per il **Senato della Repubblica** alla Regione sono assegnati 5 collegi uninominali e 11 seggi plurinominali, per un totale di 16 seggi. Sono definiti due collegi plurinominali.

Collegi uninominali: è formato un collegio in ciascuna delle province di Padova (*Veneto - U03*), Vicenza (*Veneto - U04*) e Verona (*Veneto - U05*); un collegio con l'unione della città metropolitana di Venezia e della provincia Rovigo (*Veneto - U01*) e uno con l'unione delle province di Treviso e Belluno (*Veneto - U02*).

Collegi plurinominali:

- *Veneto - P01* (aggrega i collegi uninominali *Veneto - U01* e *Veneto - U02*), con 5 seggi;
- *Veneto - P02* (aggrega i collegi uninominali *Veneto - U03*, *Veneto - U04* e *Veneto - U05*), con 6 seggi.

La **Regione Friuli-Venezia Giulia** per la **Camera dei deputati** è inclusa in un'unica circoscrizione elettorale. Sono assegnate alla circoscrizione 3 collegi uninominali e 5 seggi plurinominali, per un totale di 8 seggi. È stato definito un unico collegio plurinominali.

Collegi uninominali:

- *Friuli-Venezia Giulia - U01* comprende per intero la ex-provincia di Pordenone e i due sistemi locali di Tolmezzo e Tarvisio, situati nella parte settentrionale della provincia di Udine;
- *Friuli-Venezia Giulia - U02* è formato dalla parte restante della ex provincia di Udine, compreso il capoluogo;



- *Friuli-Venezia Giulia - U03* è composto dalle intere ex-province di Trieste e di Gorizia. Tale collegio comprende circa il 90% della popolazione residente nei comuni abitati dalla minoranza linguistica slovena, rispettando il parametro della delega che richiede che uno dei collegi uninominali sia costituito in modo da favorire l'accesso alla rappresentanza dei candidati espressione della minoranza linguistica slovena, ai sensi dell'articolo 26 della legge 23/2/2001, n. 38.

Collegi plurinominali: è stato definito un unico collegio plurinomiale, *Friuli-Venezia Giulia - P01* comprendente i tre collegi uninominali della circoscrizione; ad esso sono assegnati i 5 seggi plurinominali.

Per il **Senato della Repubblica** alla Regione sono assegnati un collegio uninominale e 3 seggi plurinominali, per un totale di 4 seggi. È stato definito un unico collegio plurinomiale.

È definito un unico collegio uninominale, *Friuli-Venezia Giulia - U01*, che comprende il territorio dell'intera Regione.

Collegi plurinominali: è stato definito un unico collegio plurinomiale *Friuli-Venezia Giulia - P01* che comprende l'intera circoscrizione cui sono assegnati 3 seggi.

La **Regione Liguria** per la **Camera dei deputati** è inclusa in un'unica circoscrizione che comprende le tre province di Imperia, Savona e La Spezia e la città metropolitana di Genova. Sono assegnati alla circoscrizione 4 collegi uninominali e 6 seggi plurinominali, per un totale di 10 seggi. È stato definito un unico collegio plurinomiale.

Collegi uninominali:

- *Liguria - U01* formato dall'intera provincia di Imperia con i sistemi locali di Albenga e Finale Ligure (della provincia di Savona), il sistema locale di Savona, limitatamente al comune capoluogo e a quelli di Quiliano, Vado Ligure, Bergeggi, Vezzi Portio, Spotorno e Noli e il sistema locale di Cairo Montenotte, limitatamente ai comuni di Cosseria, Cengio, Carcare, Altare, Roccavignale, Millesimo, Pallare, Mallare, Massimino, Murialdo, Osiglia, Bormida, Calizzano, Bardineto;
- *Liguria - U04* comprendente l'intera provincia di La Spezia e i sistemi locali di Sestri Levante, Chiavari e Rapallo (della città metropolitana di Genova);
- *Liguria - U03* comprende sei municipi del comune di Genova (I - Centro Est, II - Centro Ovest, III - Bassa Val Bisagno, IV - Media Val Bisagno, VIII - Medio Levante e IX - Levante), l'Unione dei comuni dell'Alta Val Trebbia nonché i comuni di Bargagli, Bogliasco, Davagna, Lumarzo, Pieve Ligure, Sori e Torriglia della porzione orientale del sistema locale di Genova;
- *Liguria - U02*, comprende la parte occidentale del comune di Genova (municipi V - Val Polcevera, VI - Medio Ponente e VII - Ponente), l'Unione dei comuni dello Scrivia e i comuni contigui di Campomorone, Ceranesi, Mignanego, Sant'Olcese e Serra Riccò nonché i comuni di Arenzano, Cogoleto e Mele (del sistema locale di Genova), il sistema locale di Ovada; il collegio comprende inoltre le porzioni orientali dei sistemi locali di Savona e Cairo Montenotte non incluse nel Collegio *Liguria - U01*;

Il collegio plurinomiale, *Liguria - P01*, comprende l'intera circoscrizione, con 6 seggi.

Per il **Senato della Repubblica** sono assegnati alla Regione 2 collegi uninominali e 3 seggi plurinominali, per un totale di 5 seggi. Unico collegio plurinomiale.

Collegi uninominali:

- *Liguria - U01* che comprende il territorio già incluso nei due uninominali Camera *Liguria - U01* e *Liguria - U02*;
- *Liguria - U02* che comprende il territorio dei collegi uninominali Camera *Liguria - U03* e *Liguria - U04*.

Il collegio plurinomiale, *Liguria - P01*, comprende l'intera circoscrizione elettorale, al quale sono assegnati 3 seggi.



La **Regione Emilia-Romagna** per la **Camera dei deputati** è inclusa in un'unica circoscrizione elettorale che comprende le otto province di Piacenza, Parma, Reggio nell'Emilia, Modena, Ferrara, Ravenna, Forlì-Cesena e Rimini e la città metropolitana di Bologna. Sono assegnati alla circoscrizione 11 collegi uninominali e 18 seggi plurinominali, per un totale di 29 seggi. Definiti 3 collegi plurinominali.

Collegi uninominali:

- *Emilia-Romagna - U08* che comprende la provincia di Ravenna;
- *Emilia-Romagna - U09* che comprende la provincia di Ferrara;
- *Emilia-Romagna - U10* che comprende la provincia di Forlì-Cesena;
- *Emilia-Romagna - U11* che comprende la provincia di Rimini;
- *Emilia-Romagna - U01* che comprende l'intera provincia di Piacenza alla quale si aggiungono i comuni del sistema locale di Fidenza che ricadono nella provincia di Parma;
- *Emilia-Romagna - U02*, formato dalla provincia di Parma (a eccezione del territorio incluso nel collegio precedente) e due comuni della provincia di Reggio nell'Emilia: Brescello e Boretto;
- *Emilia-Romagna - U03* che comprende la provincia di Reggio nell'Emilia, a eccezione dei due comuni inclusi nel collegio precedente e dei comuni di Casalgrande, Castellarano, Baiso;
- *Emilia-Romagna - U04* che comprende il sistema locale di Modena e i territori della porzione sud della provincia fino al confine regionale;
- *Emilia-Romagna - U07* che comprende la rimanente porzione settentrionale della provincia di Modena (sistema locale di Carpi e Mirandola) e la porzione nord della città metropolitana di Bologna;
- *Emilia-Romagna - U06* che comprende il comune di Bologna;
- *Emilia-Romagna - U05* che comprende il comune di San Lazzaro di Savena, i sistemi locali di Imola (per la porzione appartenente della città metropolitana di Bologna) e di Vignola e la rimanente porzione della città metropolitana di Bologna fino ad arrivare al confine regionale sud.

Collegi plurinominali:

- *Emilia-Romagna - P01* composto dai tre collegi uninominali: *Emilia-Romagna - U01*, *Emilia-Romagna - U02* e *Emilia-Romagna - U03* (interi province di Piacenza e Parma e larga parte di quella di Reggio nell'Emilia), al quale sono assegnati 5 seggi;
- *Emilia-Romagna - P02* formato da quattro collegi uninominali: *Emilia-Romagna - U04*, *Emilia-Romagna - U05*, *Emilia-Romagna - U06* ed *Emilia-Romagna - U07* (intera città metropolitana di Bologna, intera provincia di Modena e una porzione di quella di Reggio nell'Emilia), al quale sono assegnati 7 seggi;
- *Emilia-Romagna - P03*, a est, definito dall'unione dei restanti quattro collegi uninominali Camera: *Emilia-Romagna - U08*, *Emilia-Romagna - U09*, *Emilia-Romagna - U10* e *Emilia-Romagna - U11* (interi province di Ravenna, Ferrara, Forlì-Cesena, Rimini), al quale sono assegnati 6 seggi.

Per il **Senato della Repubblica** alla Regione sono assegnati 5 collegi uninominali e 9 seggi plurinominali, per un totale di 14 seggi. Definiti 2 collegi plurinominali.

Collegi uninominali:

- *Emilia-Romagna - U01* composto dalle interi province di Piacenza e Parma alle quali si unisce la porzione settentrionale della provincia di Reggio nell'Emilia: sistema locale di Guastalla e Correggio e comuni di Brescello (del sistema locale di Parma) e Boretto (del sistema locale inter-regionale di Viadana);
- *Emilia-Romagna - U02* comprende la provincia di Reggio nell'Emilia (a eccezione dei territori confluiti nel collegio *Emilia-Romagna - U01*), la provincia di Modena (a eccezione dei comuni che ricadono nel sistema locale di Vignola) ed i comuni della città metropolitana di Bologna di Gaggio Montano e Lizzano in Belvedere;
- *Emilia-Romagna - U03* comprende la città metropolitana di Bologna, esclusi i due comuni appena citati; e l'intero sistema locale di Vignola;



- *Emilia-Romagna - U04* comprende le intere province di Ferrara e di Ravenna;
- *Emilia-Romagna - U05*, composto dalle intere province di Forlì-Cesena e di Rimini.

Collegi plurinominali:

- *Emilia-Romagna - P01* che unisce i due collegi uninominali *Senato Emilia-Romagna - U01* e *Emilia-Romagna - U02* (province di Piacenza, Parma e Reggio nell'Emilia, larga parte della provincia di Modena e i due comuni della città metropolitana di Bologna di Gaggio Montano e Lizzano in Belvedere); al quale sono assegnati 4 seggi plurinominali;
- *Emilia-Romagna - P02* che unisce i tre collegi uninominali *Emilia-Romagna - U03*, *Emilia-Romagna - U04* e *Emilia-Romagna - U05*, comprendendo così la quasi totalità della città metropolitana di Bologna, le province di Ferrara, Ravenna, Forlì-Cesena e Rimini e una piccola porzione della provincia di Modena, al quale sono assegnati 5 seggi plurinominali.

La **Regione Toscana** per la **Camera dei deputati** è inclusa in un'unica circoscrizione elettorale che comprende le nove province di Massa-Carrara, Lucca, Pisa, Livorno, Pistoia, Prato, Arezzo, Siena e Grosseto e la città metropolitana di Firenze. Alla circoscrizione sono assegnati 9 collegi uninominali e 15 seggi plurinominali, per un totale di 24 seggi. Definiti 3 collegi plurinominali.

Collegi uninominali:

- *Toscana - U02* è formato dall'intera provincia di Massa-Carrara alla quale si aggiungono i sistemi locali di Pietrasanta e di Viareggio, entrambi appartenenti alla provincia di Lucca;
- *Toscana - U03* composto dalla restante parte della provincia di Lucca alla quale si aggiungono alcuni territori della provincia di Pistoia e cioè: il sistema locale di Montecatini Terme e quello di San Marcello Pistoiese;
- *Toscana - U06* comprende l'intero sistema locale di Pistoia, incluso il comune capoluogo, il comune di Sambuca Pistoiese, l'intero sistema locale di Prato e la porzione settentrionale della città metropolitana di Firenze con i sistemi locali di Borgo San Lorenzo, Firenzuola e il comune di Marradi;
- *Toscana - U07* coincidente con il comune di Firenze;
- *Toscana - U08*, composto dai sistemi locale di Firenze (escluso il capoluogo), Empoli, Castelnuovo Fiorentino e dal comune di Barberino Tavernelle;
- *Toscana - U04* è composto dall'intera provincia di Pisa e dal comune di Fucecchio della città metropolitana di Firenze;
- *Toscana - U09* è composto dall'intera provincia di Arezzo alla quale si aggiungono i comuni di Reggello e di Figline e Incisa Valdarno del sistema locale di Montevarchi questi ultimi appartenenti alla città metropolitana di Firenze;
- *Toscana - U05* risulta composto dall'intera provincia di Livorno;
- *Toscana - U01* composto dalle province di Siena e Grosseto.

Collegi plurinominali ciascuno dei quali con 5 seggi:

- *Toscana - P01* è composto dai tre collegi uninominali *Toscana - U02*, *Toscana - U03* e *Toscana - U06*;
- *Toscana - P02* è formato da tre collegi uninominali *Toscana - U01*, *Toscana - U05* e *Toscana - U09*;
- *Toscana - P03* che aggrega i restanti tre collegi uninominali *Toscana - U04*, *Toscana - U07* e *Toscana - U08*.

Per il **Senato della Repubblica** sono assegnati alla Regione 4 collegi uninominali e 8 seggi plurinominali, per un totale di 12 seggi. È stato definito un unico collegio plurinominali.

Collegi uninominali:

- *Toscana - U01* è composto dalle province di Arezzo, Grosseto e Siena;
- *Toscana - U04* è formato dall'intera città metropolitana di Firenze;
- *Toscana - U03* comprende le province di Prato, Pistoia, Massa-Carrara e Lucca, escluso il sistema locale di Viareggio;



- *Toscana - U02* risulta formato dalle province di Pisa e Livorno alle quali si aggiunge il sistema locale di Viareggio, contiguo con quello di Pisa, lungo la fascia costiera.

Collegi plurinominali: unico collegio plurinominali *Toscana - P01* che comprende l'intera circoscrizione elettorale, al quale sono assegnati 8 seggi plurinominali.

La **Regione Umbria** per la **Camera dei deputati** è inclusa in un'unica circoscrizione che comprende le province di Perugia e di Terni. Sono assegnati alla circoscrizione 2 collegi uninominali e 4 seggi plurinominali, per un totale di 6 seggi. È stato definito un unico collegio plurinominali.

Collegi uninominali:

- *Umbria - U01* che include oltre all'intera provincia di Terni parte della provincia di Perugia con i sistemi locali perugini di Castiglione del Lago, Todi, Foligno, Spoleto, Norcia, oltre alla parte umbra di quelli di Chiusi e di Cascia;
- *Umbria - U02* che comprende il territorio rimanente della provincia di Perugia, con i sistemi locali di Perugia (escluso il comune ternano di Marsciano), Assisi, Gualdo Tadino, Gubbio, Umbertide, Città di Castello e la porzione umbra del sistema locale di Cortona.

L'unico collegio plurinominali (*Umbria - P01*) include l'intera circoscrizione con 4 seggi.

Per il **Senato della Repubblica** sono assegnati alla Regione 1 collegio uninominali e 2 seggi plurinominali, per un totale di 3 seggi. È definito un unico collegio plurinominali.

È definito un unico collegio uninominali, *Umbria - U01* che comprende il territorio dell'intera regione.

Il collegio plurinominali *Umbria - P01*; comprende l'intera circoscrizione con 2 seggi plurinominali.

La **Regione Marche** per la **Camera dei deputati** è inclusa in un'unica circoscrizione elettorale che comprende le province di Ancona, Ascoli Piceno, Fermo, Macerata e Pesaro Urbino. Sono assegnati alla circoscrizione 4 collegi uninominali e 6 seggi plurinominali, per un totale di 10 seggi. È definito un unico collegio plurinominali.

Collegi uninominali:

- *Marche - U04* che coincide con la provincia di Pesaro e Urbino;
- *Marche - U03* che comprende i comuni della provincia di Ancona con l'esclusione di quelli appartenenti al sistema locale di Recanati i quali confluiscono nel collegio *Marche - U02* con l'intera provincia di Macerata;
- *Marche - U01* comprende le province di Fermo e Ascoli Piceno.

È definito un unico collegio plurinominali *Marche - P01*, che comprende l'intero territorio della circoscrizione e al quale sono assegnati 6 seggi.

Per il **Senato della Repubblica** sono assegnati alla Regione 2 collegi uninominali e 3 seggi plurinominali, per un totale di 5 seggi. È definito un unico collegio plurinominali.

Collegi uninominali:

- *Marche - U02* comprende le province di Ancona e di Pesaro e Urbino;
- *Marche - U01* comprende le province di Macerata, Fermo e Ascoli Piceno.

È definito un unico collegio plurinominali, *Marche - P01*, che comprende l'intero territorio della circoscrizione con 3 seggi.

La **Regione Lazio** per la **Camera dei deputati** la Regione è suddivisa in due circoscrizioni elettorali.

**Circoscrizione Lazio 1**, comprende parte della città metropolitana di Roma compreso il territorio di Roma Capitale. Sono assegnati alla circoscrizione 9 collegi uninominali e 15 seggi plurinominali, per un totale di 24 seggi. Definiti 3 collegi plurinominali.

Collegi uninominali:



- due collegi esterni al territorio di Roma capitale: *Lazio 1 - U08* che comprende i comuni del Parco dei Castelli Romani e quelli di Ardea, Anzio e Nettuno; *Lazio 1 - U09* che comprende i comuni dell'area di Guidonia Montecelio e Tivoli, comprensorio dei monti Simbruini e, a sud, altri comuni della città metropolitana di Roma fino a Carpineto Romano.

Il disegno dei collegi interni al territorio di Roma capitale, basato fondamentalmente sulla geografia amministrativa sub-comunale dei 15 municipi è costituito dai seguenti collegi:

- *Lazio 1 - U01* comprende i municipi I (centro storico) e II (centro nord), le zone urbanistiche Ostiense, Valco San Paolo e Garbatella del municipio VIII;
- *Lazio 1 - U03* comprende i municipi V e VI nel settore orientale di Roma;
- *Lazio 1 - U04* formato dall'unione dei municipi VII e VIII nel settore sud-est (escluse le zone urbanistiche già incorporate nel collegio Lazio 1 - U01) e dal comune di Ciampino;
- *Lazio 1 - U05* formato dall'unione dei municipi IX e X e dal comune di Pomezia;
- *Lazio 1 - U06* è formato dall'unione dei municipi XI e XII e dal comune di Fiumicino;
- *Lazio 1 - U07* è formato dall'unione dei municipi XIII, XIV e XV nel settore nord-ovest;
- *Lazio 1 - U02* è formato dall'unione dei municipi III e IV nel settore nord-est.

Collegi plurinominali ad ognuno dei quali sono attribuiti 5 seggi:

- *Lazio 1 - P01* che unisce il collegio del centro di Roma (*Lazio 1 - U01*) con i due collegi settentrionali della Capitale (*Lazio 1 - U07* e *Lazio 1 - U02*);
- *Lazio 1 - P03*, formato dai collegi uninominali Camera *Lazio 1 - U06*, *Lazio 1 - U05* e *Lazio 1 - U08*;
- *Lazio 1 - P02*, formato dai restanti collegi uninominali Camera: *Lazio 1 - U03* e *Lazio 1 - U04* e *Lazio 1 - U09*.

**Circoscrizione Lazio 2**, comprende le province di Viterbo, Rieti, Frosinone e Latina, e 36 comuni della città metropolitana di Roma. Sono assegnati alla circoscrizione 5 collegi uninominali e 7 seggi plurinominali, per un totale di 12 seggi. Definiti 2 collegi plurinominali.

Collegi uninominali:

- *Lazio 2 - U02* che comprende l'intera provincia di Rieti, il sistema locale di Civita Castellana e i comuni della fascia settentrionale della città metropolitana di Roma rientranti nella circoscrizione, dal confine ad est fino all'area del lago di Bracciano ad ovest;
- *Lazio 2 - U01* comprende i comuni litoranei di Ladispoli e Cerveteri, il sistema locale di Civitavecchia (tutti della città metropolitana di Roma) la quasi totalità della provincia di Viterbo, esclusi il sistema locale di Civita Castellana;
- *Lazio 2 - U03*, costituito dai sistemi locali di Latina e Sabaudia e dal comune di Aprilia;
- *Lazio 2 - U04*, formato dall'unione dei sistemi locali di Sora e Frosinone;
- *Lazio 2 - U05*, formato dall'unione dei sistemi locali di Terracina, Fondi, Gaeta, Formia e Cassino.

Collegi plurinominali:

- *Lazio 2 - P01* che comprende i due collegi uninominali della porzione nord, al quale sono assegnati 3 seggi;
- *Lazio 2 - P02* che comprende i tre collegi uninominali delle province di Latina e Frosinone, al quale sono assegnati 4 seggi.

Per il **Senato della Repubblica** sono assegnati alla Regione 6 collegi uninominali e 12 seggi plurinominali, per un totale di 18 seggi. Sono definiti 2 collegi plurinominali.

Collegi uninominali:

- *Lazio - U01* a nord, che unisce le province di Viterbo e Rieti e la porzione della città metropolitana di Roma afferente alla circoscrizione Lazio 2 (incluso l'intero sistema locale di Civitavecchia);
- *Lazio - U06* costituito dalle province di Frosinone e Latina;
- i seguenti tre collegi interessano il territorio di Roma Capitale: *Lazio - U02*, che unisce i municipi I, II e le zone urbanistiche di Ostiense, Valco San Paolo e Garbatella del municipio



- VIII e i municipi dall'XI al XV; *Lazio - U03*, che comprende i municipi dal III al VI; *Lazio - U04*, che comprende i municipi da VII a X (con l'esclusione delle zone urbanistiche dell'VIII municipio appena indicate) e i comuni di Ciampino e Fiumicino;
- *Lazio - U05* che comprende tutti gli altri comuni della città metropolitana di Roma ricadenti nella circoscrizione Lazio 1.

Collegi plurinominali ciascuno con 6 seggi:

- *Lazio - P01*, che comprende il territorio di Roma e i comuni di Fiumicino e Ciampino (*collegi uninominali Lazio - U02, Lazio - U03 e Lazio - U04*);
- *Lazio - P02* che comprende la restante parte della regione (*collegi uninominali Lazio - U01, U05 e U06*).

La **Regione Abruzzo** per la **Camera dei deputati** è inclusa in un'unica circoscrizione che comprende le province di L'Aquila, Pescara, Teramo e Chieti. Alla circoscrizione Camera sono assegnati 3 collegi uninominali e 6 seggi plurinominali, per un totale di 9 seggi. È definito un unico collegio plurinominale.

Collegi uninominali:

- *Abruzzo - U01* è formato dall'intera provincia di Chieti;
- *Abruzzo - U02* comprende la provincia di Pescara e i comuni della provincia di Teramo compresi nel sistema locale di Penne e dei sistemi locali litoranei di Pineto, Martinsicuro e Giulianova;
- *Abruzzo - U03* comprende la provincia dell'Aquila e la parte restante della provincia di Teramo.

L'unico collegio plurinominale, *Abruzzo - P01*, comprende l'intera circoscrizione elettorale; ad esso sono assegnati 6 seggi plurinominali.

Per il **Senato della Repubblica** alla Regione è assegnato 1 collegio uninominale (*Abruzzo U-01* che coincide con l'intero territorio della circoscrizione) e 3 seggi plurinominali, per un totale di 4 seggi. È definito un unico collegio plurinominale *Abruzzo P-01* che comprende l'intera circoscrizione elettorale, con 3 seggi.

La **Regione Molise** per la **Camera dei deputati** è inclusa in un'unica circoscrizione elettorale che comprende le province di Campobasso e di Isernia. La legge stabilisce che nella circoscrizione sia definito un unico collegio uninominale ed alla stessa viene assegnato 1 seggio plurinominale, per un totale di 2 seggi. Definito un unico collegio plurinominale.

L'unico collegio uninominale, *Molise U-01* è definito per legge e coincide con il territorio dell'intera circoscrizione. Inoltre alla Regione è attribuito un unico collegio plurinominale *Molise - P01*, definito per legge e coincidente con il territorio dell'intera circoscrizione, con 1 seggio.

Per il **Senato della Repubblica** alla Regione è assegnato un unico collegio uninominale *Molise U-01*, definito per legge, che coincide con il territorio dell'intera Regione ed un unico collegio plurinominale, *Molise P-01* che comprende l'intera Regione al quale è attribuito 1 seggio.

La **Regione Campania** per la **Camera dei deputati** è suddivisa in due circoscrizioni elettorali.

**Circoscrizione Campania 1**, che comprende integralmente la città metropolitana di Napoli. Sono assegnati alla circoscrizione 7 collegi uninominali e 13 seggi plurinominali, per un totale di 20 seggi. Definiti due collegi plurinominali.

Collegi uninominali:

- nel comune di Napoli sono definiti due collegi, *Campania 1 - U02* comprendente l'area del centro storico, la parte occidentale del comune di Napoli, fino a Posillipo e Bagnoli lungo la costa, e Pianura e Chiaiano, nell'entroterra; *Campania 1 - U03* comprende la parte nord-orientale del territorio comunale e include i quartieri Vomero e Arenella, l'area portuale, i quartieri fino a Scampia, a nord, e quelli di Ponticelli, Barra e San Giovanni a Teduccio, a est;



- *Campania 1 - U01*, a nord-ovest del capoluogo, che insiste sul territorio compreso tra la penisola di Bacoli-Monte di Procida fino a Giugliano in Campania e comprende i comuni delle Isole di Procida e Ischia;
- *Campania 1 - U04*, che comprende i comuni a nord del comune di Napoli fino alla direttrice Caivano-Afragola-Casoria, distribuiti lungo l'Asse Mediano stradale «Nola-Villa Literno»;
- *Campania 1 - U05* che comprende Acerra, l'area di Pomigliano d'Arco con i comuni circostanti e i comuni vesuviani occidentali fino all'area Portici-Ercolano;
- *Campania 1 - U06* comprende i sistemi locali di Nola, San Giuseppe Vesuviano e i comuni di Pompei e Boscoreale;
- *Campania 1 - U07* comprende i comuni della città metropolitana di Napoli di Trecase, Boscotrecase, Torre del Greco e Torre Annunziata del sistema locale di Torre del Greco e l'area della Costiera sorrentina.

#### Collegi plurinominali:

- *Campania 1 - P01* che unisce i tre collegi uninominali *Campania 1 - U01*, *Campania 1 - U02* e *Campania 1 - U03*, con 6 seggi;
- *Campania 1 - P02* che comprende i quattro collegi uninominali *Campania 1 - U04*, *Campania 1 - U05*, *Campania 1 - U06* e *Campania 1 - U07*, con 7 seggi.

**Circoscrizione Campania 2** comprendente integralmente le quattro province della Regione: Caserta, Benevento, Avellino e Salerno. Sono assegnati alla circoscrizione 7 collegi uninominali e 11 seggi plurinominali, per un totale di 18 seggi. Definiti due collegi plurinominali.

#### Collegi uninominali:

- *Campania 2 - U03* che comprende l'intera provincia di Benevento insieme al sistema locale di Piedimonte Matese e a porzione del sistema locale di Isernia che ricade nella circoscrizione;
- *Campania 2 - U01* è composto dai sistemi locali di Sessa Aurunca, Teano e Mondragone, insieme all'intera area dell'Agro aversano e alla porzione del sistema locale inter-regionale di Cassino inclusa nella provincia di Caserta;
- *Campania 2 - U02* comprende il sistema locale di Caserta e i comuni della conurbazione casertana lungo la SS 7 Appia, seguendo la direttrice Caserta-Capua-Santa Maria Capua Vetere;
- *Campania 2 - U04* comprende l'intera provincia di Avellino;
- *Campania 2 - U05* che comprende l'Agro nocerino-sarnese (sistema locale di Sarno, Nocera Inferiore e Pagani), la Costiera amalfitana e i comuni di Cetara e Vietri sul Mare (del sistema locale di Salerno);
- *Campania 2 - U06* composto dai sistemi locali di Salerno (al netto dei due comuni appena riportati) e di Battipaglia;
- *Campania 2 - U07* che comprende sistemi locali interi situati nella parte meridionale della provincia di Salerno: da nord a sud, l'area costiera tra Eboli-Paestum e il Cilento e, nell'entroterra, il territorio restante fino al confine con la Basilicata.

#### Collegi plurinominali:

- *Campania 2 - P01* con 5 seggi, unisce i tre collegi uninominali: *Campania 2 - U01*, *Campania 2 - U02* e *Campania 2 - U03*;
- *Campania 2 - P02*, con 6 seggi, unisce i quattro collegi uninominali: *Campania 2 - U04*, *Campania 2 - U05*, *Campania 2 - U06* e *Campania 2 - U07*.

Per il **Senato della Repubblica** sono assegnati alla Regione 7 collegi uninominali e 11 seggi plurinominali, per un totale di 18 seggi. Definiti 2 collegi plurinominali.

#### Collegi uninominali:

- *Campania - U01* comprende l'intera provincia di Caserta;
- *Campania - U02*, comprende le intere province di Avellino e di Benevento;
- *Campania - U03* è composto da comuni della provincia di Salerno facenti parte del sistema locale del capoluogo, dal sistema locale di Nocera Inferiore e da tutti gli altri sistemi locali della provincia a sud del sistema locale di Salerno;





- *Campania - U04* che comprende l'intero comune di Napoli;
- *Campania - U05* che comprende l'area a nord del capoluogo, dall'asse autostradale dell'A1, a est, fino all'area di Giugliano in Campania, a ovest, e i comuni delle Isole di Ischia e di Procida.
- Sono definiti inoltre i seguenti due collegi interprovinciali NA – SA: *Campania - U06* comprende: i sistemi locali di Torre del Greco e Positano, i comuni di Portici ed Ercolano i sistemi locali di Castellammare di Stabia, Sorrento Capri e i sistemi locali di Amalfi e Pagani ed infine i comuni di Vietri sul Mare e Cetara (del sistema locale di Salerno); *Campania - U07* comprende: l'area di Acerra e Pomigliano d'Arco, i comuni vesuviani nord-occidentali fino a includervi San Giorgio a Cremano, i sistemi locali di Nola e di San Giuseppe Vesuviano ed il sistema locale di Sarno.

#### Collegi plurinominali:

- *Campania - P01* che unisce i quattro collegi uninominali *Campania - U04*, *Campania - U05*, *Campania - U06* e *Campania - U07*, comprendendo l'intera città metropolitana di Napoli e una parte della provincia di Salerno, con 6 seggi plurinominali;
- *Campania - P02* unisce i tre collegi uninominali *Senato Campania - U01*, *Campania - U02* e *Campania - U03*, comprendendo le intere province di Caserta, Benevento e Avellino e larga parte della provincia di Salerno, compreso il comune capoluogo, con 5 seggi.

La **Regione Puglia** per la **Camera dei deputati** è inclusa in un'unica circoscrizione che comprende la città metropolitana di Bari e le province di Foggia, Barletta-Andria-Trani, Taranto, Brindisi e Lecce. Alla circoscrizione sono assegnati 10 collegi uninominali e 17 seggi plurinominali, per un totale di 27 seggi. Definiti 4 collegi plurinominali.

#### Collegi uninominali:

- *Puglia - U01* formato dai sistemi locali di Foggia (incluso il comune capoluogo), Lucera, Casalnuovo Monterotaro e Torremaggiore e dai comuni foggiani dei sistemi locali di Termoli, San Bartolomeo in Galdo, Vallata e Melfi;
- *Puglia - U02*, comprende la parte restante della provincia di Foggia e cioè i comuni dei sistemi locali di Apricena, Rodi Garganico, Vico del Gargano, Manfredonia, San Giovanni Rotondo e Cerignola e dell'arcipelago delle Isole Tremiti nonché parte della provincia di Barletta-Andria-Trani e cioè il sistema locale di San Ferdinando di Puglia e il comune di Canosa di Puglia;
- *Puglia - U03* è costituito da i rimanenti comuni della provincia di Barletta-Andria-Trani;
- all'interno della città metropolitana di Bari sono costituiti: *Puglia - U05* che comprende il comune capoluogo e quelli del suo *hinterland* sud-orientale: Modugno, Bitritto, Valenzano, Triggiano, Capurso, Cellamare e Mola di Bari, e Noicattaro; *Puglia - U04*, definito ad arco intorno al precedente, comprende i comuni di Bitonto, Binetto, Palo del Colle, Bitetto, Sannicandro di Bari, Adelfia, Casamassima e Conversano del sistema locale di Bari; i comuni di Rutigliano e Turi (del sistema locale di Rutigliano) e quelli della città metropolitana di Bari compresi nei sistemi locali di Molfetta e Corato e di Monopoli;
- *Puglia - U06* che comprende l'area della Murgia barese: i comuni di Grumo Appula, Toritto, Altamura e Santeramo in Colle, i sistemi locali di Gravina in Puglia, Acquaviva delle Fonti, Gioia del Colle e Putignano, il sistema locale di Martina Franca, i sistemi locali di Castellaneta e Ginosa della provincia di Taranto;
- *Puglia -U08* costituito dai sistemi locali di Taranto e di Manduria;
- *Puglia -U07* coincidente con la provincia di Brindisi;
- *Puglia U 09* costituito dai sistemi locali di Lecce (compreso il capoluogo), Copertino e Nardò;
- *Puglia - U10* che comprende in provincia di Lecce i sistemi locali di Galatina, Maglie, Otranto, Gallipoli, Casarano Ugento, Tricase e Gagliano del Capo.

#### Collegi plurinominali:

- *Puglia - P01*, con 4 seggi, comprende le intere province di Foggia e Barletta- Andria-Trani (collegi uninominali *Puglia - U01*, *Puglia - U02* e *Puglia - U03*);



- *Puglia - P04*, con 5 seggi, comprende le intere province di Brindisi e Lecce (collegi uninominali *Puglia - U07*, *Puglia - U09* e *Puglia - U10*);
- *Puglia - P02*, con 4 seggi, che comprende i collegi uninominali *Puglia - U05* (del capoluogo di Bari) e *Puglia - U04*;
- *Puglia - P03*, con 4 seggi, che comprende l'intera provincia di Taranto e la parte della Murgia barese della città metropolitana di Bari (collegi uninominali *Puglia - U06* e *Puglia - U08*).

Per il **Senato della Repubblica** alla regione sono assegnati 5 collegi uninominali e 8 seggi plurinominali, per un totale di 13 seggi. Definito un unico collegio plurinomiale.

Collegi uninominali:

- *Puglia - U01* che comprende l'intera provincia di Foggia e il sistema locale di San Ferdinando di Puglia;
- *Puglia - U02* che comprende la provincia di Barletta-Andria-Trani (al netto del sistema locale di San Ferdinando di Puglia) insieme alla Murgia barese, e all'intero sistema locale di Martina Franca;
- *Puglia - U03* comprende il comune di Bari e quelli del suo *hinterland* (collegi uninominali *Camera Puglia - U04* e *Puglia - U05*);
- *Puglia - U04* comprende le intere province di Brindisi e di Taranto, escluso il comune di Martina Franca;
- *Puglia - U05* comprende l'intera provincia di Lecce.

È definito un unico collegio plurinomiale, *Puglia - P01*, al quale sono assegnati gli 8 seggi plurinominali attribuiti alla circoscrizione.

La **Regione Basilicata** per la **Camera dei deputati** è inclusa in un'unica circoscrizione elettorale che comprende le province di Potenza e Matera. Alla circoscrizione è assegnato un unico collegio uninominale e 3 seggi plurinominali, per un totale di 4 seggi. Definito un unico collegio plurinomiale.

È definito un unico collegio uninominale, *Basilicata - U01*, che comprende l'intera circoscrizione ed un unico collegio plurinomiale *Basilicata - P01*, che comprende l'intera circoscrizione, al quale sono assegnati 3 seggi.

Per il **Senato della Repubblica** alla Regione è assegnato un unico collegio uninominale e 2 seggi plurinominali, per un totale di 3 seggi. Definito un unico collegio plurinomiale.

È definito un unico collegio uninominale, *Basilicata - U01*, che comprende l'intera Regione ed un unico collegio plurinomiale, *Basilicata - P01*; esso comprende l'intera Regione e gli sono assegnati 2 seggi.

La **Regione Calabria** per la **Camera dei deputati** è inclusa in un'unica circoscrizione elettorale che comprende la città metropolitana di Reggio Calabria e le province di Catanzaro, Cosenza, Crotone e Vibo Valentia. Alla circoscrizione sono assegnati 5 collegi uninominali e 8 seggi plurinominali, per un totale di 13 seggi. Definito un unico collegio plurinomiale.

Collegi uninominali:

- *Calabria - U01* che comprende la provincia di Crotone e i sistemi locali del versante nord-orientale della provincia di Cosenza: Cassano allo Ionio, Castrovillari, Corigliano-Rossano, Acri, Cariati, San Giovanni in Fiore comprendendo anche l'area della Sibaritide;
- *Calabria - U02* comprende la parte occidentale della provincia di Cosenza, incluso il capoluogo;
- *Calabria - U03* comprende l'intera provincia di Catanzaro;
- *Calabria - U04* comprende la provincia di Vibo Valentia e la parte nord-occidentale della città metropolitana di Reggio Calabria (sistemi locali di Rosarno, Gioia Tauro, Polistena, Taurianova e Oppido Mamertina);
- *Calabria - U05* comprende la parte restante della città metropolitana di Reggio Calabria, incluso il capoluogo.



Unico collegio plurinominale, *Calabria - P01*, al quale sono attribuiti 8 seggi.

Per il **Senato della Repubblica** alla Regione sono assegnati 2 collegi uninominali e 4 seggi plurinominali per un totale di 6 seggi. Definito un unico collegio plurinominale.

Collegi uninominali:

- *Calabria - U01*, dato dall'unione delle province di Cosenza e Crotona;
- *Calabria - U02* comprende le province di Catanzaro, Vibo Valentia e Reggio Calabria.

Unico collegio plurinominale, *Calabria - P01* che comprende i due collegi uninominali *Calabria - U01* e *Calabria - U02*. Al collegio sono assegnati 4 seggi.

La **Regione Sicilia** per la **Camera dei deputati** è suddivisa in due circoscrizioni elettorali.

**Circoscrizione Sicilia 1**, comprendente la città metropolitana di Palermo e le province di Agrigento, Caltanissetta (con l'esclusione del comune di Niscemi) e Trapani. Sono assegnati alla circoscrizione 6 collegi uninominali e 9 seggi plurinominali, per un totale di 15 seggi. Sono stati definiti 2 collegi plurinominali.

Collegi uninominali:

- *Sicilia 1 - U04* che comprende l'intera provincia di Caltanissetta e i sistemi locali di Canicattì e Cammarata della provincia di Agrigento;
- *Sicilia 1 - U05* comprendente, con l'esclusione dei sistemi locali sopra indicati, la provincia di Agrigento, con il comune capoluogo e quello delle isole di Lampedusa e Linosa;
- *Sicilia 1 - U06* comprendente l'intera provincia di Trapani, inclusi i comuni dell'arcipelago delle Isole Egadi e di Pantelleria;
- all'interno della città metropolitana di Palermo sono definiti tre collegi, ed il comune di Palermo è suddiviso in due collegi facendo riferimento ai 25 quartieri che lo ripartiscono amministrativamente: *Sicilia 1 - U01* comprendente la parte centro-meridionale del comune di Palermo (quartieri da 1 a 15 e quartiere 17), compreso anche il comune di Ustica; *Sicilia 1 - U02* comprende la parte nord-occidentale del comune di Palermo (quartieri da 18 a 25 e quartiere 16) e gli altri comuni facenti parte del sistema locale di Palermo (ad eccezione di Ficcarazzi e Villabate), il sistema locale di Partinico, il comune di Camporeale; *Sicilia 1 - U03*, che comprende i comuni di Ficcarazzi e Villabate e i comuni della città metropolitana di Palermo appartenenti ai sistemi locali di Bagheria, Corleone, Bisacquino, Prizzi, Lercara Friddi, Termini Imerese, Alia, Cefalù, Castelbuono, Gangi e Petralia Sottana.

Collegi plurinominali:

- *Sicilia 1 - P01*, comprendente i tre collegi uninominali della città metropolitana di Palermo (*Sicilia 1 - U01*, *Sicilia 1 - U02* e *Sicilia 1 - U03*) con 5 seggi;
- *Sicilia 1 - P02*, comprendente le intere province di Trapani, Caltanissetta e Agrigento (collegi uninominali *Sicilia 1 - U04*, *Sicilia 1 - U05* e *Sicilia 1 - U06*), con 4 seggi.

**Circoscrizione Sicilia 2**, comprendente le città metropolitane di Catania e di Messina e le province di Enna, Ragusa, Siracusa, oltre al comune di Niscemi (della provincia di Caltanissetta). Sono assegnati alla circoscrizione 6 collegi uninominali e 11 seggi plurinominali, per un totale di 17 seggi. Definiti tre collegi plurinominali.

Collegi uninominali:

- *Sicilia 2 - U06* che comprende il comune di Messina, i comuni del suo sistema locale e quelli dei sistemi locali di Milazzo, Santa Teresa di Riva e Taormina (per la parte messinese) nonché i comuni dell'arcipelago delle Isole Eolie;
- *Sicilia 2 - U05* costituito dalla restante parte del territorio della città metropolitana di Messina nonché dall'intera provincia di Enna;
- *Sicilia 2 - U02*, situato nel territorio della città metropolitana di Catania, costituito dal comune capoluogo e dal suo *hinterland* nord-orientale (comuni di Misterbianco, Motta Sant'Anastasia, Camporotondo Etneo, San Pietro Clarenza, Gravina di Catania, Sant'Agata li Battiati, Tremestieri Etneo e Mascalucia);



- *Sicilia 2 - U03* comprendente i rimanenti comuni del sistema locale di Catania (Aci Bonaccorsi, Aci Castello, Aci Catena, Aci Sant'Antonio, Acireale, Belpasso, Nicolosi, Pedara, San Giovanni la Punta, San Gregorio di Catania, Trecastagni, Valverde, Viagrande), i sistemi locali di Giarre e Paternò e i comuni della città metropolitana di Catania appartenenti ai sistemi locali di Taormina, Francavilla di Sicilia, Randazzo, Bronte e Adrano;
- *Sicilia 2 - U01*, comprendente l'intera provincia di Ragusa, il restante territorio della città metropolitana di Catania e cioè i sistemi locali di Palagonia, Scordia, Grammichele e Caltagirone, nonché il comune di Niscemi (della provincia di Caltanissetta, ma appartenente alla circoscrizione Sicilia 2);
- *Sicilia 2 - U04* comprendente l'intera provincia di Siracusa.

#### Collegi plurinominali:

- *Sicilia 2 - P01*, con 3 seggi, comprendente l'intera città metropolitana di Messina e la provincia di Enna (collegi uninominali *Sicilia 2 - U05* e *Sicilia 2 - U06*);
- *Sicilia 2 - P02*, con 4 seggi, che unisce i collegi uninominali del capoluogo di Catania e quello dell'area etnea (*Sicilia 2 - U02* e *Sicilia 2 - U03*);
- *Sicilia 2 - P03*, con 4 seggi, comprendente le intere province di Ragusa e Siracusa, il comune di Niscemi e la parte meridionale della città metropolitana di Catania (collegi uninominali *Sicilia 2 - U01* e *Sicilia 2 - U04*).

Per il **Senato della Repubblica** alla Regione sono assegnati 6 collegi uninominali e 10 seggi plurinominali, per un totale di 16 seggi. Definiti 2 collegi plurinominali.

#### Collegi uninominali:

- *Sicilia - U01* comprendente l'intero comune di Palermo e i comuni limitrofi: lungo la costa a ovest, i comuni di Torretta, Isola delle Femmine, Capaci, Carini, Cinisi e Terrasini; a sud-est i comuni di Altofonte, Belmonte Mezzagno, Misilmeri, Villabate e Ficarazzi; inoltre, il comune di Ustica;
- *Sicilia - U02*, comprendente la rimanente parte della città metropolitana di Palermo e l'intera provincia di Trapani, inclusi i comuni di Pantelleria e dell'arcipelago delle Isole Egadi;
- *Sicilia - U03*, che comprende le intere province di Agrigento, incluso il comune delle isole di Linosa e Lampedusa e di Caltanissetta, compreso il comune di Niscemi (appartenente nella geografia Camera alla circoscrizione Sicilia 2);
- *Sicilia - U04*, comprende il capoluogo di Catania e la parte circum-etnea della sua città metropolitana (collegio plurinominale Camera *Sicilia 2 - P02*);
- *Sicilia - U05*, comprende le intere province di Siracusa e Ragusa e la restante parte della città metropolitana di Catania (collegio plurinominale Camera *Sicilia 2 - P03*, al netto del comune di Niscemi);
- *Sicilia - U06*, comprende la città metropolitana di Messina e la provincia di Enna (collegio plurinominale Camera *Sicilia 2 - P01*).

#### Collegi plurinominali a ciascuno dei quali sono assegnati 5 seggi:

- *Sicilia - P01* che unisce i collegi uninominali Senato *Sicilia - U01*, *Sicilia - U02* e *Sicilia - U03* e coincide con il territorio della circoscrizione Camera Sicilia 1 e il comune di Niscemi;
- *Sicilia - P02* che unisce i collegi uninominali Senato *Sicilia - U04*, *Sicilia - U05* e *Sicilia - U06* e coincide con il territorio della circoscrizione Camera Sicilia 2, escluso il comune di Niscemi.

La **Regione Sardegna** per la **Camera dei deputati** è inclusa in un'unica circoscrizione elettorale che, comprende la città metropolitana di Cagliari e le quattro province di Sassari, Nuoro, Oristano e Sud Sardegna. Sono assegnati alla circoscrizione 4 collegi uninominali e 7 seggi plurinominali, per un totale di 11 seggi. Definito un unico collegio plurinominale.

#### Collegi uninominali:

- *Sardegna - U01* che comprende la città metropolitana di Cagliari;
- *Sardegna - U02* che comprende la provincia Sud Sardegna;



- *Sardegna - U03* che comprende le province di Nuoro e Oristano;
- *Sardegna - U04* comprende la provincia di Sassari.

È definito un unico collegio plurinominale, *Sardegna - P01*, al quale sono assegnati i 7 seggi attribuiti alla circoscrizione.

Per il **Senato della Repubblica** sono assegnati alla Regione 2 collegi uninominali e 3 seggi plurinominali, per un totale di 5 seggi. Definito un unico collegio plurinominale.

Collegi uninominali:

- *Sardegna - U01* composto dalla città metropolitana di Cagliari e dalla provincia di Sud Sardegna;
- *Sardegna - U02* comprendente le province di Sassari, Nuoro e Oristano.

È definito un unico collegio plurinominale *Sardegna - P01* che comprende l'intera circoscrizione elettorale, al quale sono assegnati 3 seggi.

Per gli ulteriori elementi informativi, si rinvia alla citata relazione della Commissione di cui all'art. 3 della legge n. 51 del 2019, trasmessa al Presidente del Consiglio dei Ministri in data 18 novembre 2020, che è da intendersi parte integrante della presente.



## RELAZIONE TECNICA

(ai sensi dell'articolo 17 della legge 31 dicembre 2009, n. 196 - Circolare del Ministero dell'economia e delle finanze 13.09.2010, n. 32)

### Descrizione dell'innovazione normativa

#### SEZIONE I

##### A) Titolo del provvedimento:

Schema di decreto legislativo recante “*Determinazione dei collegi della Camera dei deputati e del Senato della Repubblica, a norma dell'articolo 3 della Legge 27 maggio 2019, n. 51*”.

##### B) Amministrazione e altro soggetto proponente:

Presidente del Consiglio dei Ministri, Ministro per i rapporti con il Parlamento delegato alle riforme istituzionali e Ministro dell'Interno.

##### C) Tipologia dell'atto:

Schema di decreto legislativo emanato in attuazione dell'articolo 3 della legge 27 maggio 2019, n. 51.

##### D) Indice delle disposizioni (articolo e commi) rilevanti ai fini della relazione tecnica:

Si premette che il provvedimento, che ha esclusivamente carattere ordinamentale, non comporta nuovi o maggiori oneri per la finanza pubblica e contiene la clausola di neutralità finanziaria nell'articolo 5. Le norme in esso contenute intervengono sulle modalità di svolgimento di attività che rientrano tra i compiti istituzionali delle amministrazioni pubbliche coinvolte e che quindi non determinano oneri aggiuntivi.

##### PER LE CONSEGUENZE FINANZIARIE:

##### PER LA COPERTURA:

##### PER LA CLAUSOLA DI SALVAGUARDIA:

##### PER LA CLAUSOLA DI INVARIANZA FINANZIARIA: articolo 5.

##### E) Il provvedimento comporta oneri per le Amministrazioni Pubbliche diverse dallo Stato.

Il provvedimento, che ha esclusivamente carattere ordinamentale, non comporta nuovi o maggiori oneri per la finanza pubblica.



## **SEZIONE II**

### **QUANTIFICAZIONE DEGLI EFFETTI FINANZIARI**

#### **A) Descrizione sintetica degli articoli citati nella sezione I:**

L'articolo 1 reca la determinazione dei collegi uninominali e plurinominali della Camera dei deputati rinviando, per la loro composizione, alle Tabelle A.1 e A.2. Tale determinazione non comporta oneri aggiuntivi.

L'articolo 2 reca la determinazione dei collegi uninominali e plurinominali del Senato della Repubblica rinviando, per la loro composizione, alle Tabelle B.1 e B.2. Tale determinazione non comporta oneri aggiuntivi.

L'articolo 3 dispone che i nuovi comuni che verranno istituiti in futuro mediante fusione o distacco territoriale di comuni preesistenti, nel caso in cui i comuni di origine facciano parte di più collegi uninominali o plurinominali, saranno assegnati al collegio nel cui ambito originario era compreso il maggior numero di popolazione residente. Inoltre per i casi in cui vi sia il distacco di un comune da una regione e l'aggregazione ad un'altra, con conseguente mutamento di circoscrizione, il comune si intende assegnato, nell'ambito della nuova circoscrizione, al collegio plurinomiale ed al collegio uninominale ad essi territorialmente contiguo. Tale determinazioni non comportano oneri aggiuntivi.

L'articolo 4 reca le norme relative all'applicazione del decreto legislativo in esame. Tale disposizione non comporta oneri aggiuntivi.

L'articolo 5 prevede che *“dall’attuazione del presente decreto legislativo non devono derivare nuovi o maggiori oneri per la finanza pubblica”*.

L'articolo 6 detta l'entrata in vigore.

#### **B) Effetti finanziari a carico dello Stato**

##### **Nuovi o maggiori oneri:**

Il provvedimento non comporta nuovi o maggiori oneri per la finanza pubblica ed è stata redatta la clausola di invarianza finanziaria (articolo 5), conformemente a quanto avvenuto nel precedente caso del decreto legislativo 12 dicembre 2017, n. 189, *“Determinazione dei collegi elettorali della Camera dei deputati e del Senato della Repubblica, in attuazione dell'articolo 3 della legge 3 novembre 2017, n. 165, recante modifiche al sistema di elezione della Camera dei deputati e del Senato della Repubblica. Delega al Governo per la determinazione dei collegi elettorali uninominali e plurinominali”*. La normativa in esame ha infatti funzione attuativa di una norma di legge e di tipo meramente organizzatorio ed ordinamentale. Essa non influisce quindi sugli stanziamenti previsti ai fini dello svolgimento delle operazioni elettorali e non ha quindi impatti sulla finanza pubblica.

##### **Nuove o maggiori entrate:**

Il provvedimento non comporta nuove o maggiori entrate per la finanza pubblica.



### **C) Effetti finanziari a carico delle altre pubbliche amministrazioni.**

#### **Nuovi o maggiori oneri.**

Il provvedimento non comporta nuovi o maggiori oneri per le altre amministrazioni pubbliche. A garanzia di ciò, è stata redatta la clausola di invarianza finanziaria (articolo 5).

#### **Nuove o maggiori entrate.**

Dall'attuazione del provvedimento non derivano nuove o maggiori entrate per le altre amministrazioni pubbliche.

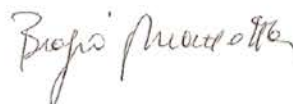
*Allegato*

### **Prospetto riepilogativo degli effetti dell'intervento normativo sui saldi di finanza pubblica**

Per gli anni del triennio successivo all'entrata in vigore dell'emanando decreto legislativo, non viene allegato il prospetto riepilogativo degli effetti derivanti dalle disposizioni del provvedimento sul saldo netto da finanziare, sul saldo di cassa e sull'indebitamento netto delle amministrazioni pubbliche, in quanto – come sopra indicato – l'entrata in vigore del decreto legislativo non comporta nuovi o maggiori oneri per l'Amministrazione competente.

La verifica della presente relazione tecnica, effettuata ai sensi dell'art. 17 comma 3, della Legge 31 dicembre 2009, n. 196 ha avuto esito **positivo**  negativo

25/11/2020 Il Ragioniere Generale dello Stato  
Firmato digitalmente *Biagio Mazzotta*





**Schema di decreto legislativo:** “Determinazione dei collegi elettorali uninominali e plurinominali per l’elezione della Camera dei deputati e del Senato della Repubblica, a norma dell’articolo 3 della legge 27 maggio 2019, n. 51”.

## IL PRESIDENTE DELLA REPUBBLICA

**Visti** gli articoli 76 e 87, quinto comma, della Costituzione;

**Vista** la legge costituzionale 19 ottobre 2020, n. 1, recante “Modifiche agli articoli 56, 57 e 59 della Costituzione in materia di riduzione del numero dei parlamentari” e, in particolare, l’articolo 4 ai sensi del quale le disposizioni di cui agli articoli 56 e 57 della Costituzione, come modificati dalla medesima legge costituzionale, si applicano a decorrere dalla data del primo scioglimento o della prima cessazione delle Camere successiva alla data della sua entrata in vigore e comunque non prima che siano decorsi sessanta giorni dalla predetta data;

**Visto** l’articolo 3, commi 1 e 2, della legge 27 maggio 2019, n. 51, recante “Disposizioni per assicurare l’applicabilità delle leggi elettorali indipendentemente dal numero dei parlamentari”, ai sensi del quale, qualora entro ventiquattro mesi dalla data di entrata in vigore della medesima legge sia promulgata una legge costituzionale che modifichi il numero dei componenti delle Camere di cui agli articoli 56, secondo comma, e 57, secondo comma, della Costituzione, il Governo è delegato ad adottare, entro sessanta giorni dalla data di entrata in vigore della medesima legge costituzionale, un decreto legislativo per la determinazione dei collegi uninominali e plurinominali per l’elezione della Camera dei deputati e del Senato della Repubblica;

**Visto** l’articolo 3, comma 3, della citata legge n. 51 del 2019, che, ai fini dell’esercizio della delega, dispone l’applicazione dei commi 3, 4 e 5, dell’articolo 3 della legge 3 novembre 2017, n. 165, e fa salvo il disposto del comma 6 del medesimo articolo, prevedendo che, nel rispetto della medesima procedura, per la predisposizione dello schema di decreto legislativo, il Governo si avvale della Commissione ivi prevista, la cui composizione è aggiornata con cadenza triennale;

**Visto** l’articolo 14 della legge 23 agosto 1988, n. 400, recante “Disciplina dell’attività di Governo e ordinamento della Presidenza del Consiglio dei ministri”;

**Visto** il decreto del Presidente della Repubblica 30 marzo 1957, n. 361, recante “Approvazione del testo unico delle leggi recanti norme per l’elezione della Camera dei deputati”, e il decreto legislativo 20 dicembre 1993, n. 533, recante “Testo unico delle leggi recanti norme per l’elezione del Senato della Repubblica” e successive modificazioni e integrazioni;

**Visto** il decreto legislativo 12 dicembre 2017, n. 189, recante “Determinazione dei collegi elettorali della Camera dei deputati e del Senato della Repubblica, in attuazione dell’articolo 3 della legge 3 novembre 2017, n. 165, recante modifiche al sistema di elezione della Camera dei deputati e del Senato della Repubblica. Delega al Governo per la determinazione dei collegi elettorali uninominali e plurinominali”;

**Visto** il decreto del Presidente del Consiglio dei ministri 15 novembre 2017, recante l’istituzione e la composizione della Commissione di esperti ai sensi dell’articolo 3 della legge 3 novembre 2017, n. 165,



come modificato dai decreti del Presidente del Consiglio dei ministri 5 dicembre 2019 e 13 gennaio 2020;

**Vista** la motivata proposta di determinazione dei collegi uninominali e dei collegi plurinominali ai fini dell'elezione della Camera dei deputati e del Senato della Repubblica, trasmessa dal Presidente della Commissione al Presidente del Consiglio dei ministri unitamente alla relazione sull'attività svolta, il 18 novembre 2020;

**Visto** il decreto del Presidente del Consiglio dei ministri 26 settembre 2019 con il quale è stata conferita al Ministro per i rapporti con il Parlamento, on. dott. Federico D'Incà, la delega di funzioni relativamente alle riforme istituzionali;

**Vista** la deliberazione preliminare del Consiglio dei ministri, adottata nella riunione del.....;

**Acquisiti** i pareri delle competenti Commissioni permanenti della Camera dei deputati e del Senato della Repubblica.....;

**Vista** la deliberazione del Consiglio dei ministri, adottata nella riunione del .....

Sulla proposta del Presidente del Consiglio dei Ministri, del Ministro per i rapporti con il Parlamento, delegato alle riforme istituzionali, e del Ministro dell'interno;

EMANA

il seguente decreto legislativo:

#### **Art. 1**

*(Determinazione dei collegi uninominali e plurinominali della Camera dei deputati)*

1. I collegi uninominali per l'elezione della Camera dei deputati sono determinati secondo quanto previsto dalla Tabella A.1 allegata al presente decreto legislativo.
2. I collegi plurinominali per l'elezione della Camera dei deputati sono determinati secondo quanto previsto dalla Tabella A.2 allegata al presente decreto legislativo.

#### **Art. 2**

*(Determinazione dei collegi uninominali e plurinominali del Senato della Repubblica)*

1. I collegi uninominali per l'elezione del Senato della Repubblica sono determinati secondo quanto previsto dalla Tabella B.1 allegata al presente decreto legislativo.
2. I collegi plurinominali per l'elezione della Senato della Repubblica sono determinati secondo quanto previsto dalla Tabella B.2 allegata al presente decreto legislativo.

#### **Art. 3**

*(Istituzione di nuovi comuni, distacco di comuni da regioni e sezioni elettorali riguardanti più collegi)*



1. Nel caso in cui, prima della convocazione dei comizi, vengano istituiti nuovi comuni mediante fusione o distacco territoriale di comuni preesistenti ed i comuni di origine facciano parte di più collegi uninominali o plurinominali, il comune di nuova istituzione si intende assegnato al collegio uninominale o plurinominale nel cui ambito originario insisteva il maggior numero di popolazione residente ora confluita nel nuovo comune.

2. Nel caso in cui, prima della convocazione dei comizi, vi sia il distacco di un comune da una regione e l'aggregazione ad un'altra con conseguente mutamento di circoscrizione, il suddetto comune si intende assegnato, nell'ambito della nuova circoscrizione, al collegio plurinominale ed al collegio uninominale ad esso territorialmente contigui. Se più collegi sono territorialmente contigui, il suddetto comune si intende assegnato al collegio uninominale nel cui ambito insiste il minore numero di popolazione residente.

3. Le sezioni elettorali che interessano più collegi uninominali o plurinominali si intendono assegnate al collegio uninominale o plurinominale nella cui circoscrizione ha sede l'ufficio elettorale di sezione.

#### **Art. 4**

##### ***(Decorrenza dell'applicazione)***

1. A decorrere dal primo scioglimento o dalla prima cessazione di ciascuna Camera successivo al 4 gennaio 2021 si applicano le relative disposizioni del presente decreto e cessano di avere applicazione le corrispondenti disposizioni del decreto legislativo 12 dicembre 2017, n. 189.

#### **Art. 5**

##### ***(Clausola di neutralità finanziaria)***

1. Dall'attuazione del presente decreto legislativo non devono derivare nuovi o maggiori oneri per la finanza pubblica.

#### **Art. 6**

##### ***(Entrata in vigore)***

1. Il presente decreto entra in vigore il giorno successivo a quello della sua pubblicazione nella *Gazzetta Ufficiale* della Repubblica italiana.

Il presente decreto, munito del sigillo dello Stato, sarà inserito nella Raccolta ufficiale degli atti normativi della Repubblica italiana. È fatto obbligo a chiunque spetti di osservarlo e di farlo osservare.

Tabella A.1

Collegi uninominali della Camera dei deputati

Tabella A.2

Collegi plurinominali della Camera dei deputati

Tabella B.1

Collegi uninominali del Senato della Repubblica

Tabella B.2

Collegi plurinominali del Senato della Repubblica



# Tabella A 1 - Collegi Uninominali per la Camera dei Deputati

Regione: Piemonte

Circoscrizione: Piemonte 1

Codice della circoscrizione elettorale	Denominazione della circoscrizione elettorale	Denominazione del collegio uninominale	Denominazione del comune o dell'area sub-comunale con la maggiore ampiezza demografica inclusi nel collegio	Denominazione del comune o dell'area sub-comunale inclusi nel collegio
1	Piemonte 1	Piemonte 1 - U01	Torino: Circoscrizione 2 - Santa Rita-Mirafiori Nord-Mirafiori Sud	
				Torino: Circoscrizione 1 - Centro-Crocetta
				Torino: Circoscrizione 2 - Santa Rita-Mirafiori Nord-Mirafiori Sud
				Torino: Circoscrizione 7 - Aurora-Vanchiglia-Sassi-Madonna del Pilone
			Torino: Circoscrizione 8 - San Calvario-Cavoretto-Borgo Po-Mizza Millefonti-Lingotto-Filadelfia	
		Piemonte 1 - U02	Torino: Circoscrizione 3 - San Paolo-Cenisia-Pozzo Strada-CitTurin-Borgata Lesna	
				Torino: Circoscrizione 3 - San Paolo-Cenisia-Pozzo Strada-CitTurin-Borgata Lesna
				Torino: Circoscrizione 4 - San Donato-Campidoglio-Parella
				Torino: Circoscrizione 5 - Borgo Vittoria-Madonna di Campagna-Lucento-Vallette
				Torino: Circoscrizione 6 - Barriera di Milano-Regio Parco-Barca-Bertolla-Falchera-Rebaudengo-Villaretto
		Piemonte 1 - U03	Collegno	
				Alpignano
				Borgaro Torinese
				Buttiglieria Alta
				Caselle Torinese
				Collegno
				Druento
				Grugliasco
				Leini
				Mappano
				Pianezza
				Reano
				Rivoli
				Rosta
				San Benigno Canavese
				San Gillio
				San Mauro Torinese
				Sangano
				Settimo Torinese
				Trana
				Venaria Reale
				Villarbasse
				Volpiano
		Piemonte 1 - U04	Chieri	
				Agliè
				Ala di Stura
				Albiano d'Ivrea
				Alpette
				Andezeno
				Andrate
				Arignano
				Azeglio
				Bairo
				Balangero
				Baldissero Canavese
				Baldissero Torinese
				Balme
				Banchette
				Barbania



Codice della circoscrizione elettorale	Denominazione della circoscrizione elettorale	Denominazione del collegio uninominale	Denominazione del comune o dell'area sub-comunale con la maggiore ampiezza demografica inclusi nel collegio	Denominazione del comune o dell'area sub-comunale inclusi nel collegio
				Barone Canavese
				Bollengo
				Borgiallo
				Borgofranco d'Ivrea
				Borgomasino
				Bosconero
				Brandizzo
				Brosso
				Brozolo
				Brusasco
				Burolo
				Busano
				Cafasse
				Caluso
				Cambiano
				Candia Canavese
				Canischio
				Cantoira
				Caravino
				Carema
				Carmagnola
				Casalborgone
				Cascinette d'Ivrea
				Castagneto Po
				Castellamonte
				Castelnuovo Nigra
				Castiglione Torinese
				Cavagnolo
				Ceres
				Ceresole Reale
				Chialamberto
				Chiaverano
				Chieri
				Chiesanuova
				Chivasso
				Ciconio
				Cintano
				Cinzano
				Ciriè
				Coassolo Torinese
				Colleretto Castelnuovo
				Colleretto Giacosa
				Corio
				Cossano Canavese
				Cuceglio
				Cuorgnè
				Favria
				Feletto
				Fiano
				Fiorano Canavese
				Fogglizzo
				Forno Canavese
				Frassinetto
				Front
				Gassino Torinese
				Germagnano
				Givoletto
				Groscavallo
				Grosso
				Ingria
				Isolabella
				Issiglio
				Ivrea
				La Cassa
				Lanzo Torinese
				Lauriano
				Lemie
				Lessolo
				Levone
				Locana
				Lombardore
				Lombriasco



Codice della circoscrizione elettorale	Denominazione della circoscrizione elettorale	Denominazione del collegio uninominale	Denominazione del comune o dell'area sub-comunale con la maggiore ampiezza demografica inclusi nel collegio	Denominazione del comune o dell'area sub-comunale inclusi nel collegio
				Loranzè
				Lusigliè
				Maglione
				Marentino
				Mathi
				Mazzè
				Mercenasco
				Mezzenile
				Mombello di Torino
				Monastero di Lanzo
				Montaldo Torinese
				Montalenghe
				Montalto Dora
				Montanaro
				Monteu da Po
				Moriondo Torinese
				Noasca
				Nole
				Nomaglio
				Oglianico
				Orio Canavese
				Osasio
				Ozegna
				Palazzo Canavese
				Parella
				Pavarolo
				Pavone Canavese
				Pecetto Torinese
				Perosa Canavese
				Pertusio
				Pessinetto
				Pino Torinese
				Piverone
				Poirino
				Pont Canavese
				Pralormo
				Prascorsano
				Pratiglione
				Quagliuzzo
				Quassolo
				Quincinetto
				Ribordone
				Riva presso Chieri
				Rivalba
				Rivara
				Rivarolo Canavese
				Rivarossa
				Robassomero
				Rocca Canavese
				Romano Canavese
				Ronco Canavese
				Rondissone
				Rueglio
				Salassa
				Salerano Canavese
				Samone
				San Carlo Canavese
				San Colombano Belmonte
				San Francesco al Campo
				San Giorgio Canavese
				San Giusto Canavese
				San Martino Canavese
				San Maurizio Canavese
				San Ponso
				San Raffaele Cimena
				San Sebastiano da Po
				Santena
				Scarmagno
				Sciolze
				Settimo Rottaro
				Settimo Vittone
				Sparone
				Strambinello
				Strambino
				Tavagnasco
				Torrazza Piemonte
				Torre Canavese
				Traversella



Codice della circoscrizione elettorale	Denominazione della circoscrizione elettorale	Denominazione del collegio uninominale	Denominazione del comune o dell'area sub-comunale con la maggiore ampiezza demografica inclusi nel collegio	Denominazione del comune o dell'area sub-comunale inclusi nel collegio
				Traves
				Usseglio
				Val della Torre
				Val di Chy
				Valchiusa
				Vallo Torinese
				Valperga
				Valprato Soana
				Varisella
				Vauda Canavese
				Verolengo
				Verrua Savoia
				Vestignè
				Vialfrè
				Vidracco
				Villanova Canavese
				Villareggia
				Villastellone
				Vische
				Vistrorio
				Viù



Codice della circoscrizione elettorale	Denominazione della circoscrizione elettorale	Denominazione del collegio uninominale	Denominazione del comune o dell'area sub-comunale con la maggiore ampiezza demografica inclusi nel collegio	Denominazione del comune o dell'area sub-comunale inclusi nel collegio
		Piemonte 1 - U05	Moncalieri	Airasca
				Almese
				Angrogna
				Avigliana
				Bardonecchia
				Beinasco
				Bibiana
				Bobbio Pellice
				Borgone Susa
				Bricherasio
				Bruino
				Bruzolo
				Buriasco
				Bussoleno
				Campiglione Fenile
				Candiolo
				Cantalupa
				Caprie
				Carignano
				Caselette
				Castagnole Piemonte
				Cavour
				Cercenasco
				Cesana Torinese
				Chianocco
				Chiomonte
				Chiusa di San Michele
				Claviere
				Coazze
				Condove
				Cumiana
				Exilles
				Fenestrelle
				Frossasco
				Garzigliana
				Giaglione
				Giaveno
				Gravere
				Inverso Pinasca
				La Loggia
				Luserna San Giovanni
				Lusernetta
				Macello
				Massello
				Mattie
				Meana di Susa
				Mompalano
				Moncalieri
				Moncenisio
				Nichelino
				None
				Novalesa
				Orbassano
				Osasco
				Oulx
				Pancalieri
				Perosa Argentina
				Perrero
				Pinasca
				Pinerolo
				Piobesi Torinese
				Piossasco
				Piscina
				Pomaretto
				Porte
				Pragelato
				Prali
				Pramollo
				Prarostino
				Rivalta di Torino
				Roletto
				Rorà
				Roure
				Rubiana
				Salbertrand
				Salza di Pinerolo
				San Didero





Codice della circoscrizione elettorale	Denominazione della circoscrizione elettorale	Denominazione del collegio uninominale	Denominazione del comune o dell'area sub-comunale con la maggiore ampiezza demografica inclusi nel collegio	Denominazione del comune o dell'area sub-comunale inclusi nel collegio
				San Germano Chisone
				San Giorio di Susa
				San Pietro Val Lemina
				San Secondo di Pinerolo
				Sant'Ambrogio di Torino
				Sant'Antonino di Susa
				Sauze di Cesana
				Sauze d'Oulx
				Scalenghe
				Sestriere
				Susa
				Torre Pellice
				Trofarello
				Usseaux
				Vaie
				Valgioie
				Venaus
				Vigone
				Villafranca Piemonte
				Villar Dora
				Villar Focchiardo
				Villar Pellice
				Villar Perosa
				Vinovo
				Virle Piemonte
				Volvera

Regione: Piemonte

Circoscrizione: Piemonte 2

Codice della circoscrizione elettorale	Denominazione della circoscrizione elettorale	Denominazione del collegio uninominale	Denominazione del comune o dell'area sub-comunale con la maggiore ampiezza demografica inclusi nel collegio	Denominazione del comune o dell'area sub-comunale inclusi nel collegio
2	Piemonte 2	Piemonte 2 - U01	Alessandria	Acqui Terme
				Albera Ligure
				Alessandria
				Alfiano Natta
				Alice Bel Colle
				Alluvioni Pivera
				Altavilla Monferrato
				Alzano Scrivia
				Arquata Scrivia
				Avolasca
				Balzola
				Basaluzzo
				Bassignana
				Belforte Monferrato
				Bergamasco
				Berzano di Tortona
				Bistagno
				Borghetto di Borbera
				Borgo San Martino
				Borghetto Alessandrino
				Bosco Marengo
				Bosio
				Bozzole
				Brignano-Frascata
				Cabella Ligure
				Camagna Monferrato
				Camino
				Cantalupo Ligure
				Capriata d'Orba
				Carbonara Scrivia
				Carentino
				Carezzano
				Carpeneto
				Carrega Ligure
				Carrosio
				Cartosio
				Casal Cermelli
				Casale Monferrato
				Casaletto Boiro
				Casalnoceto
				Casasco
				Cassano Spinola



Codice della circoscrizione elettorale	Denominazione della circoscrizione elettorale	Denominazione del collegio uninominale	Denominazione del comune o dell'area sub-comunale con la maggiore ampiezza demografica inclusi nel collegio	Denominazione del comune o dell'area sub-comunale inclusi nel collegio
				Cassine
				Cassinelle
				Castellania Coppi
				Castellar Guidobono
				Castellazzo Bormida
				Castelletto d'Erro
				Castelletto d'Orba
				Castelletto Merli
				Castelletto Monferrato
				Castelnuovo Bormida
				Castelnuovo Scivia
				Castelspina
				Cavatore
				Cella Monte
				Cereseto
				Cerreto Grue
				Cerrina Monferrato
				Coniolo
				Conzano
				Costa Vescovato
				Cremolino
				Denice
				Dernice
				Fabbrica Curone
				Felizzano
				Fraconalto
				Francavilla Bisio
				Frascaro
				Frassinello Monferrato
				Frassineto Po
				Fresonara
				Frugarolo
				Fubine Monferrato
				Gabiano
				Gamalero
				Garbagna
				Gavi
				Giarole
				Gremiasco
				Grogardo
				Grondona
				Guazzora
				Isola Sant'Antonio
				Lerma
				Lu e Cuccaro Monferrato
				Malvicino
				Masio
				Melazzo
				Merana
				Mirabello Monferrato
				Molare
				Molino dei Torti
				Mombello Monferrato
				Momperone
				Moncestino
				Mongiardino Ligure
				Monleale
				Montacuto
				Montaldeo
				Montaldo Bormida
				Montecastello
				Montechiaro d'Acqui
				Montegioco
				Montemarzino
				Morano sul Po
				Morbello
				Mornese
				Morsasco
				Murisengo
				Novi Ligure
				Occimiano
				Odalengo Grande
				Odalengo Piccolo
				Olivola
				Orsara Bormida
				Ottiglio
				Ovada
				Oviglio



Codice della circoscrizione elettorale	Denominazione della circoscrizione elettorale	Denominazione del collegio uninominale	Denominazione del comune o dell'area sub-comunale con la maggiore ampiezza demografica inclusi nel collegio	Denominazione del comune o dell'area sub-comunale inclusi nel collegio
				Ozzano Monferrato
				Paderna
				Pareto
				Parodi Ligure
				Pasturana
				Pecetto di Valenza
				Pietra Marazzi
				Pomaro Monferrato
				Pontecurone
				Pontestura
				Ponti
				Ponzano Monferrato
				Ponzone
				Pozzol Groppo
				Pozzolo Formigaro
				Prasco
				Predosa
				Quargnento
				Quattordio
				Ricaldone
				Rivalta Bormida
				Rivarone
				Rocca Grimalda
				Roccaforte Ligure
				Rocchetta Ligure
				Rosignano Monferrato
				Sala Monferrato
				Sale
				San Cristoforo
				San Giorgio Monferrato
				San Salvatore Monferrato
				San Sebastiano Curone
				Sant'Agata Fossili
				Sardigliano
				Sarezzano
				Serralunga di Crea
				Serravalle Scrivia
				Sezzadio
				Silvano d'Orba
				Solero
				Solonghelo
				Spigno Monferrato
				Spineto Scrivia
				Stazzano
				Strevi
				Tagliolo Monferrato
				Tassarolo
				Terruggia
				Terzo
				Ticineto
				Tortona
				Treville
				Trisobbio
				Valenza
				Valmacca
				Vignale Monferrato
				Vignole Borbera
				Viguzzolo
				Villadeati
				Villalvernia
				Villamiroglio
				Villanova Monferrato
				Villaromagnano
				Visone
				Volpedo
				Volpeglino
				Voltaggio

<b>Piemonte 2 - U02</b>	<b>Novara</b>	
		Agrate Conturbia
		Ameno
		Antrona Schieranco
		Anzola d'Ossola
		Arizzano
		Armeno
		Arola
		Arona
		Aurano



Codice della circoscrizione elettorale	Denominazione della circoscrizione elettorale	Denominazione del collegio uninominale	Denominazione del comune o dell'area sub-comunale con la maggiore ampiezza demografica inclusi nel collegio	Denominazione del comune o dell'area sub-comunale inclusi nel collegio
				Baceno
				Bannio Anzino
				Barengo
				Baveno
				Bee
				Belgirate
				Bellinzago Novarese
				Beura-Cardezza
				Biandrate
				Boca
				Bognanco
				Bogogno
				Bolzano Novarese
				Borgo Ticino
				Borgolavezzaro
				Borgomanero
				Borgomezzavalle
				Briga Novarese
				Brovello-Carpugnino
				Calasca-Castiglione
				Caltignaga
				Cambiasca
				Cameri
				Cannero Riviera
				Cannobio
				Caprezzo
				Casalbeltrame
				Casale Corte Cerro
				Casaleggio Novara
				Casalino
				Casalvolone
				Castellazzo Novarese
				Castelletto sopra Ticino
				Cavaglietto
				Cavaglio d'Agogna
				Cavallirio
				Ceppo Morelli
				Cerano
				Cesara
				Colazza
				Comignago
				Cossogno
				Craveggia
				Cressa
				Crevoladossola
				Crodo
				Cureggio
				Divignano
				Domodossola
				Dormelletto
				Druogno
				Fontaneto d'Agogna
				Formazza
				Galliate
				Garbagna Novarese
				Gargallo
				Gattico-Veruno
				Germagno
				Ghiffa
				Gignese
				Gozzano
				Granzo con Monticello
				Gravellona Toce
				Gurro
				Intragna
				Inverio
				Landiona
				Lesa
				Loreglia
				Macugnaga
				Madonna del Sasso
				Maggiora
				Malesco
				Mandello Vitta
				Marano Ticino
				Masera
				Massino Visconti
				Massiola





Codice della circoscrizione elettorale	Denominazione della circoscrizione elettorale	Denominazione del collegio uninominale	Denominazione del comune o dell'area sub-comunale con la maggiore ampiezza demografica inclusi nel collegio	Denominazione del comune o dell'area sub-comunale inclusi nel collegio
				Bianzè
				Biella
				Bioglio
				Boccioleto
				Borgo d'Ale
				Borgo Vercelli
				Borgosesia
				Borriana
				Briona
				Brusnengo
				Buronzo
				Callabiana
				Camandona
				Camburzano
				Campertogno
				Campiglia Cervo
				Candelo
				Caprile
				Carcoforo
				Caresana
				Caresanablot
				Carisio
				Carpignano Sesia
				Casanova Elvo
				Casapinta
				Castelletto Cervo
				Cavaglià
				Cellio con Breia
				Cerrione
				Cervatto
				Cigliano
				Civiasco
				Coggiola
				Collobiano
				Cossato
				Costanzana
				Cravagliana
				Crescentino
				Crevacuore
				Crova
				Curino
				Desana
				Donato
				Dorzano
				Fara Novarese
				Fobello
				Fontanetto Po
				Formigliana
				Gaglianico
				Gattinara
				Ghemme
				Ghislarengo
				Giffenga
				Graglia
				Greggio
				Grignasco
				Guardabosone
				Lamporo
				Lenta
				Lessona
				Lignana
				Livorno Ferraris
				Lozzolo
				Magnano
				Massazza
				Masserano
				Mezzana Mortigliengo
				Miagliano
				Mollia
				Moncrivello
				Mongrando
				Motta de' Conti
				Mottalciata
				Muzzano
				Netro
				Occhieppo Inferiore
				Occhieppo Superiore
				Olcenengo



Codice della circoscrizione elettorale	Denominazione della circoscrizione elettorale	Denominazione del collegio uninominale	Denominazione del comune o dell'area sub-comunale con la maggiore ampiezza demografica inclusi nel collegio	Denominazione del comune o dell'area sub-comunale inclusi nel collegio
				Oldenico
				Palazzolo Vercellese
				Pertengo
				Pettinengo
				Pezzana
				Piatto
				Piedicavallo
				Pila
				Piode
				Pollone
				Ponderano
				Portula
				Postua
				Pralungo
				Prarolo
				Prato Sesia
				Pray
				Quaregna Cerreto
				Quarona
				Quinto Vercellese
				Rassa
				Rimella
				Rive
				Roasio
				Romagnano Sesia
				Ronco Biellese
				Ronsecco
				Roppolo
				Rosazza
				Rossa
				Rovasenda
				Sagliano Micca
				Sala Biellese
				Salasco
				Sali Vercellese
				Saluggia
				Salussola
				San Germano Vercellese
				San Giacomo Vercellese
				Sandigliano
				Santhià
				Scopa
				Scopello
				Serravalle Sesia
				Sillavengo
				Sizzano
				Sordevolo
				Sostegno
				Strona
				Stroppiana
				Tavigliano
				Ternengo
				Tollegno
				Torrazzo
				Tricerro
				Trino
				Tronzano Vercellese
				Valdengo
				Valdilana
				Valduggia
				Vallanzengo
				Valle San Nicolao
				Varallo
				Veglio
				Vercelli
				Verrone
				Vigliano Biellese
				Villa del Bosco
				Villanova Biellese
				Villarboit
				Villata
				Viverone
				Vocca
				Zimone
				Zubiena
				Zumaglia



Codice della circoscrizione elettorale	Denominazione della circoscrizione elettorale	Denominazione del collegio uninominale	Denominazione del comune o dell'area sub-comunale con la maggiore ampiezza demografica inclusi nel collegio	Denominazione del comune o dell'area sub-comunale inclusi nel collegio
		Piemonte 2 - U04	Asti	Agliano Terme
				Alba
				Albaretto della Torre
				Albugnano
				Antignano
				Aramengo
				Arguello
				Asti
				Azzano d'Asti
				Baldichieri d'Asti
				Baldissero d'Alba
				Barbaresco
				Barolo
				Belveglio
				Benevello
				Bergolo
				Berzano di San Pietro
				Bonvicino
				Borgomale
				Bosia
				Bossolasco
				Bra
				Bruno
				Bubbio
				Buttiglieria d'Asti
				Calamandrana
				Calliano
				Calosso
				Camerana
				Camerano Casasco
				Canale
				Canelli
				Cantarana
				Capriglio
				Casorzo
				Cassinasco
				Castagnito
				Castagnole delle Lanze
				Castagnole Monferrato
				Castel Boglione
				Castel Rocchero
				Castell'Alfero
				Castellero
				Castelletto Molina
				Castelletto Uzzone
				Castellinaldo d'Alba
				Castello di Annone
				Castelnuovo Belbo
				Castelnuovo Calcea
				Castelnuovo Don Bosco
				Castiglione Falletto
				Castiglione Tinella
				Castino
				Cellarengo
				Celle Enomondo
				Ceresole Alba
				Cerreto d'Asti
				Cerretto Langhe
				Cerro Tanaro
				Cessole
				Cherasco
				Chiusano d'Asti
				Cinaglio
				Cisterna d'Asti
				Coazzolo
				Cocconato
				Corneliano d'Alba
				Corsione
				Cortandone
				Cortanze
				Cortazzone
				Cortemilia
				Cortiglione
				Cossano Belbo
				Cossombrato
				Costigliole d'Asti
				Cravanzana





Codice della circoscrizione elettorale	Denominazione della circoscrizione elettorale	Denominazione del collegio uninominale	Denominazione del comune o dell'area sub-comunale con la maggiore ampiezza demografica inclusi nel collegio	Denominazione del comune o dell'area sub-comunale inclusi nel collegio
				Cunico
				Diano d'Alba
				Dusino San Michele
				Feisoglio
				Ferrere
				Fontanile
				Frinco
				Gorzegno
				Gottasecca
				Govone
				Grana
				Grazzano Badoglio
				Grinzane Cavour
				Guarene
				Incisa Scapaccino
				Isola d'Asti
				La Morra
				Lequio Berria
				Levice
				Loazzolo
				Magliano Alfieri
				Mango
				Maranzana
				Maretto
				Moasca
				Mombaldone
				Mombaruzzo
				Mombercelli
				Monale
				Monastero Bormida
				Moncalvo
				Moncuoco Torinese
				Monesiglio
				Monforte d'Alba
				Mongardino
				Montà
				Montabone
				Montafia
				Montaldo Roero
				Montaldo Scarampi
				Montechiaro d'Asti
				Montegrosso d'Asti
				Montelupo Albese
				Montemagno
				Monteu Roero
				Monticello d'Alba
				Montiglio Monferrato
				Moransengo
				Narzole
				Neive
				Naviglie
				Niella Belbo
				Nizza Monferrato
				Novello
				Olmo Gentile
				Passerano Marmorito
				Penango
				Perletto
				Pezzolo Valle Uzzone
				Piea
				Pino d'Asti
				Piobesi d'Alba
				Piovà Massaia
				Pocapaglia
				Portacomaro
				Priocca
				Prunetto
				Quaranti
				Refrancore
				Revigliasco d'Asti
				Roatto
				Robella
				Rocca d'Arazzo
				Roccaverano
				Rocchetta Belbo
				Rocchetta Palafea
				Rocchetta Tanaro
				Roddi



Codice della circoscrizione elettorale	Denominazione della circoscrizione elettorale	Denominazione del collegio uninominale	Denominazione del comune o dell'area sub-comunale con la maggiore ampiezza demografica inclusi nel collegio	Denominazione del comune o dell'area sub-comunale inclusi nel collegio
				Roddino
				Rodello
				Saliceto
				San Benedetto Belbo
				San Damiano d'Asti
				San Giorgio Scarampi
				San Martino Alfieri
				San Marzano Oliveto
				San Paolo Solbrito
				Sanfrè
				Santa Vittoria d'Alba
				Santo Stefano Belbo
				Santo Stefano Roero
				Scurzolengo
				Serole
				Serralunga d'Alba
				Serravalle Langhe
				Sessame
				Settime
				Sinio
				Soglio
				Sommariva del Bosco
				Sommariva Perno
				Tigliole
				Tonco
				Tonengo
				Torre Bormida
				Treiso
				Trezzo Tinella
				Vaglio Serra
				Valfenera
				Verduno
				Vesime
				Veza d'Alba
				Viale
				Viarigi
				Vigliano d'Asti
				Villa San Secondo
				Villafranca d'Asti
				Villanova d'Asti
				Vinchio

Piemonte 2 - U05	Cuneo	
		Acceglio
		Aisone
		Alto
		Argentera
		Bagnasco
		Bagnolo Piemonte
		Barge
		Bastia Mondovì
		Battifollo
		Beinette
		Bellino
		Belvedere Langhe
		Bene Vagienna
		Bermezzo
		Borgo San Dalmazzo
		Boves
		Briaglia
		Briga Alta
		Brondello
		Brossasco
		Busca
		Canosio
		Caprauna
		Caraglio
		Caramagna Piemonte
		Cardè
		Carrù
		Cartignano
		Casalgrasso
		Casteldelfino
		Castelletto Stura
		Castellino Tanaro
		Castelmagno
		Castelnuovo di Ceva
		Cavallerleone



Codice della circoscrizione elettorale	Denominazione della circoscrizione elettorale	Denominazione del collegio uninominale	Denominazione del comune o dell'area sub-comunale con la maggiore ampiezza demografica inclusi nel collegio	Denominazione del comune o dell'area sub-comunale inclusi nel collegio
				Cavallermaggiore
				Celle di Macra
				Centallo
				Cervasca
				Cervere
				Ceva
				Chiusa di Pesio
				Cigliè
				Cissone
				Clavesana
				Costigliole Saluzzo
				Crissolo
				Cuneo
				Demonte
				Dogliani
				Dronero
				Elva
				Entracque
				Envie
				Farigliano
				Faule
				Fossano
				Frabosa Soprana
				Frabosa Sottana
				Frassinò
				Gaiola
				Gambasca
				Garessio
				Genola
				Igliano
				Isasca
				Lagnasco
				Lequio Tanaro
				Lesegno
				Limone Piemonte
				Lisio
				Macra
				Magliano Alpi
				Manta
				Marene
				Margarita
				Marmora
				Marsaglia
				Martiniana Po
				Melle
				Moiola
				Mombarcaro
				Mombasiglio
				Monastero di Vasco
				Monasterolo Casotto
				Monasterolo di Savigliano
				Monchiero
				Mondovì
				Montaldo di Mondovì
				Montanera
				Montemale di Cuneo
				Monterosso Grana
				Montezemolo
				Moretta
				Morozzo
				Murazzano
				Murello
				Niella Tanaro
				Nucetto
				Oncino
				Ormea
				Ostana
				Paesana
				Pagno
				Pamparato
				Paroldo
				Perlo
				Peveragno
				Pianfei
				Piasco
				Pietraporzio
				Piozzo
				Polonghera



Codice della circoscrizione elettorale	Denominazione della circoscrizione elettorale	Denominazione del collegio uninominale	Denominazione del comune o dell'area sub-comunale con la maggiore ampiezza demografica inclusi nel collegio	Denominazione del comune o dell'area sub-comunale inclusi nel collegio
				Pontechianale
				Pradives
				Prazzo
				Priero
				Priola
				Racconigi
				Revello
				Rifreddo
				Rittana
				Roaschia
				Roascio
				Robilante
				Roburent
				Rocca Cigliè
				Rocca de' Baldi
				Roccabruna
				Roccaforte Mondovì
				Roccasparvera
				Roccavione
				Rossana
				Ruffia
				Sale delle Langhe
				Sale San Giovanni
				Salmour
				Saluzzo
				Sambuco
				Sampeyre
				San Damiano Macra
				San Michele Mondovì
				Sanfront
				Sant'Albano Stura
				Savigliano
				Scagnello
				Scarnafigi
				Somano
				Stroppio
				Tarantasca
				Torre Mondovì
				Torre San Giorgio
				Torresina
				Trinità
				Valdieri
				Valgrana
				Valloriate
				Venasca
				Vernante
				Verzuolo
				Vicoforte
				Vignolo
				Villafalletto
				Villanova Mondovì
				Villanova Solaro
				Villar San Costanzo
				Vinadio
				Viola
				Vottignasco

Regione: Lombardia

Circoscrizione: Lombardia 1

Codice della circoscrizione elettorale	Denominazione della circoscrizione elettorale	Denominazione del collegio uninominale	Denominazione del comune o dell'area sub-comunale con la maggiore ampiezza demografica inclusi nel collegio	Denominazione del comune o dell'area sub-comunale inclusi nel collegio
3	Lombardia 1	Lombardia 1 - U01	Monza	Agrate Brianza
				Aicurzio
				Arcore
				Bellusco
				Bernareggio
				Biassono
				Brugherio
				Burago di Molgora
				Busnago
				Camparada
				Caponago





Codice della circoscrizione elettorale	Denominazione della circoscrizione elettorale	Denominazione del collegio uninominale	Denominazione del comune o dell'area sub-comunale con la maggiore ampiezza demografica inclusi nel collegio	Denominazione del comune o dell'area sub-comunale inclusi nel collegio
				Vaprio d'Adda
				Vignate
				Vimodrone
	<b>Lombardia 1 - U04</b>	<b>Rozzano</b>		Abbiategrasso
				Albairate
				Assago
				Bareggio
				Basiglio
				Besate
				Binasco
				Boffalora sopra Ticino
				Bubbiano
				Buccinasco
				Calvignasco
				Casarile
				Cassinetta di Lugagnano
				Cesano Boscone
				Cislano
				Corbetta
				Corsico
				Cusago
				Gaggiano
				Gudo Visconti
				Lacchiarella
				Locate di Triulzi
				Magenta
				Marcallo con Casone
				Morimondo
				Motta Visconti
				Noviglio
				Opera
				Ozzero
				Pieve Emanuele
				Robecco sul Naviglio
				Rosate
				Rozzano
				Santo Stefano Ticino
				Sedriano
				Trezzano sul Naviglio
				Vermezzo con Zelo
				Vernate
				Vittuone
				Zibido San Giacomo
	<b>Lombardia 1 - U05</b>	<b>Legnano</b>		Arconate
				Arluno
				Bernate Ticino
				Buscate
				Busto Garolfo
				Canegrate
				Casorezzo
				Castano Primo
				Cerro Maggiore
				Cornaredo
				Cuggiono
				Dairago
				Inveruno
				Legnano
				Magnago
				Mesero
				Nerviano
				Nosate
				Ossona
				Parabiago
				Pogliano Milanese
				Pregnana Milanese
				Rescaldina
				Robecchetto con Induno
				San Giorgio su Legnano
				San Vittore Olona
				Settimo Milanese
				Turbigio
				Vanzaghella
				Vanzago
				Villa Cortese



Codice della circoscrizione elettorale	Denominazione della circoscrizione elettorale	Denominazione del collegio uninominale	Denominazione del comune o dell'area sub-comunale con la maggiore ampiezza demografica inclusi nel collegio	Denominazione del comune o dell'area sub-comunale inclusi nel collegio
		<b>Lombardia 1 - U06</b>	<b>Sesto San Giovanni</b>	Arese Baranzate Bollate Bresso Cesate Cinisello Balsamo Cormano Cusano Milanino Garbagnate Milanese Lainate Novate Milanese Paderno Dugnano Pero Rho Senago Sesto San Giovanni Solaro
		<b>Lombardia 1 - U07</b>	<b>Milano: NIL 20 - Loreto</b>	Milano: NIL 13 - Greco Milano: NIL 14 - Niguarda - Ca' Granda Milano: NIL 15 - Bicocca Milano: NIL 16 - Viale Monza Milano: NIL 17 - Adriano Milano: NIL 18 - Parco Lambro - Cimiano Milano: NIL 19 - Padova Milano: NIL 20 - Loreto Milano: NIL 22 - Città Studi Milano: NIL 23 - Lambrate Milano: NIL 64 - Trenno Milano: NIL 65 - Gallarate Milano: NIL 66 - QT 8 Milano: NIL 71 - Villapizzone Milano: NIL 72 - Maggiore - Musocco Milano: NIL 73 - Cascina Triulza - Expo Milano: NIL 74 - Sacco Milano: NIL 75 - Stephenson Milano: NIL 76 - Quarto Oggiaro Milano: NIL 77 - Bovisa Milano: NIL 79 - Dergano Milano: NIL 80 - Affori Milano: NIL 81 - Bovisasca Milano: NIL 82 - Comasina Milano: NIL 83 - Bruzzano Milano: NIL 84 - Parco Nord
		<b>Lombardia 1 - U08</b>	<b>Milano: NIL 52 - Bande Nere</b>	Milano: NIL 24 - Parco Forlanini - Ortica Milano: NIL 25 - Corsica Milano: NIL 29 - Ortomercato Milano: NIL 30 - Mecenate Milano: NIL 31 - Parco Monlue' - Ponte Lambro Milano: NIL 32 - Triulzo Superiore Milano: NIL 33 - Rogoredo Milano: NIL 34 - Chiaravalle Milano: NIL 35 - Lodi - Corvetto Milano: NIL 36 - Scalo Romana Milano: NIL 37 - Ex OM - Morivione Milano: NIL 38 - Ripamonti Milano: NIL 39 - Quintosole Milano: NIL 40 - Ronchetto delle Rane Milano: NIL 41 - Gratosoglio - Ticinello Milano: NIL 42 - Stadera Milano: NIL 43 - Tibaldi Milano: NIL 45 - San Cristoforo Milano: NIL 46 - Barona



Codice della circoscrizione elettorale	Denominazione della circoscrizione elettorale	Denominazione del collegio uninominale	Denominazione del comune o dell'area sub-comunale con la maggiore ampiezza demografica inclusi nel collegio	Denominazione del comune o dell'area sub-comunale inclusi nel collegio
				Milano: NIL 47 - Cantalupa
				Milano: NIL 48 - Ronchetto sul Naviglio
				Milano: NIL 49 - Giambellino
				Milano: NIL 52 - Bande Nere
				Milano: NIL 53 - Lorenteggio
				Milano: NIL 54 - Muggiano
				Milano: NIL 55 - Baggio
				Milano: NIL 56 - Forze Armate
				Milano: NIL 57 - Selinunte
				Milano: NIL 60 - San Siro
				Milano: NIL 61 - Quarto Cagnino
				Milano: NIL 62 - Quinto Romano
				Milano: NIL 63 - Figino
				Milano: NIL 85 - Parco delle Abbazie
				Milano: NIL 86 - Parco dei Navigli
				Milano: NIL 87 - Parco Agricolo Sud
				Milano: NIL 88 - Parco Bosco in Città

Codice della circoscrizione elettorale	Denominazione della circoscrizione elettorale	Denominazione del collegio uninominale	Denominazione del comune o dell'area sub-comunale con la maggiore ampiezza demografica inclusi nel collegio	Denominazione del comune o dell'area sub-comunale inclusi nel collegio
Lombardia 1 - U09			Milano: NIL 21 - Buenos Aires - Venezia	Milano: NIL 1 - Duomo
				Milano: NIL 2 - Brera
				Milano: NIL 3 - Giardini Porta Venezia
				Milano: NIL 4 - Guastalla
				Milano: NIL 5 - Vigentina
				Milano: NIL 6 - Ticinese
				Milano: NIL 7 - Magenta - San Vittore
				Milano: NIL 8 - Parco Sempione
				Milano: NIL 9 - Garibaldi Repubblica
				Milano: NIL 10 - Centrale
				Milano: NIL 11 - Isola
				Milano: NIL 12 - Maciachini - Maggiolina
				Milano: NIL 21 - Buenos Aires - Venezia
				Milano: NIL 26 - XXII Marzo
				Milano: NIL 27 - Porta Romana
				Milano: NIL 28 - Umbria - Molise
				Milano: NIL 44 - Navigli
				Milano: NIL 50 - Tortona
				Milano: NIL 51 - Washington
				Milano: NIL 58 - De Angeli - Monte Rosa
				Milano: NIL 59 - Tre Torri
				Milano: NIL 67 - Portello
				Milano: NIL 68 - Pagano
				Milano: NIL 69 - Sarpi
				Milano: NIL 70 - Ghisolfi
				Milano: NIL 78 - Farini

Regione: Lombardia  
 Circoscrizione: Lombardia 2

Codice della circoscrizione elettorale	Denominazione della circoscrizione elettorale	Denominazione del collegio uninominale	Denominazione del comune o dell'area sub-comunale con la maggiore ampiezza demografica inclusi nel collegio	Denominazione del comune o dell'area sub-comunale inclusi nel collegio
4	Lombardia 2	Lombardia 2 - U01	Varese	Agra
				Angera
				Arcisate
				Azzate
				Azzio
				Barasso
				Bardello
				Bedero Valcuvia
				Besano
				Besozzo
				Biandronno
				Bisuschio
				Bodio Lomnago





Codice della circoscrizione elettorale	Denominazione della circoscrizione elettorale	Denominazione del collegio uninominale	Denominazione del comune o dell'area sub-comunale con la maggiore ampiezza demografica inclusi nel collegio	Denominazione del comune o dell'area sub-comunale inclusi nel collegio
				Brescia
				Bregano
				Brenta
				Brezzo di Bedero
				Brinzio
				Brissago-Valtravaglia
				Brunello
				Brusimpiano
				Buguggiate
				Cadegliano-Viconago
				Cadrezzate con Osmate
				Cantello
				Caravate
				Caronno Varesino
				Casale Litta
				Casalzuigno
				Casciago
				Cassano Valcuvia
				Castello Cabiaglio
				Castelseprio
				Castelveccana
				Castiglione Olona
				Castronno
				Cazzago Brabbia
				Cittiglio
				Clivio
				Cocquio-Trevisago
				Comabbio
				Comerio
				Cremenaga
				Crosio della Valle
				Cuasso al Monte
				Cugliate-Fabiasco
				Cunardo
				Curiglia con Monteviasco
				Cuveglia
				Cuvio
				Daverio
				Dumenza
				Duno
				Ferrera di Varese
				Galliate Lombardo
				Gavirate
				Gazzada Schianno
				Gemonio
				Germignaga
				Gornate Olona
				Grantola
				Inarzo
				Induno Olona
				Ispra
				Lavena Ponte Tresa
				Laveno-Mombello
				Leggiano
				Lonate Ceppino
				Lozza
				Luino
				Luvinate
				Maccagno con Pino e Veddasca
				Malgesso
				Malnate
				Marchirolo
				Marzio
				Masciago Primo
				Mesenzana
				Montegrino Valtravaglia
				Monvalle
				Morazzone
				Mornago
				Orino
				Porto Ceresio
				Porto Valtravaglia
				Rancio Valcuvia
				Ranco
				Saltrio
				Sangiano
				Taino
				Ternate





Codice della circoscrizione elettorale	Denominazione della circoscrizione elettorale	Denominazione del collegio uninominale	Denominazione del comune o dell'area sub-comunale con la maggiore ampiezza demografica inclusi nel collegio	Denominazione del comune o dell'area sub-comunale inclusi nel collegio
				Faloppio
				Fenegrò
				Figino Serenza
				Fino Mornasco
				Grandate
				Guanzate
				Laglio
				Limido Comasco
				Lipomo
				Locate Varesino
				Lomazzo
				Luisago
				Lurago Marinone
				Lurate Caccivio
				Mariano Comense
				Maslianico
				Moltrasio
				Montano Lucino
				Montorfano
				Mozzate
				Novedrate
				Olgiate Comasco
				Oltrona di San Mamette
				Pognana Lario
				Rodero
				Ronago
				Rovellasca
				Rovello Porro
				San Fermo della Battaglia
				Senna Comasco
				Solbiate con Cagno
				Tavernerio
				Torno
				Turate
				Uggiate-Trevano
				Valmorea
				Veniano
				Vertemate con Minoprio
				Villa Guardia

Lombardia 2 - U04	Sondrio	
		Albaredo per San Marco
		Albavilla
		Albosaggia
		Alserio
		Alta Valle Intelvi
		Alzate Brianza
		Andalo Valtellino
		Anzano del Parco
		Aprica
		Ardenno
		Argegno
		Arosio
		Asso
		Barni
		Bellagio
		Bema
		Bene Lario
		Berbenno di Valtellina
		Bianzone
		Blessagno
		Bormio
		Brenna
		Brienno
		Buglio in Monte
		Caglio
		Caiolo
		Campione d'Italia
		Campodolcino
		Canzo
		Carlazzo
		Carugo
		Caslino d'Erba
		Caspoggio
		Castello dell'Acqua
		Castelmarte
		Castione Andevenno
		Cavargna



Codice della circoscrizione elettorale	Denominazione della circoscrizione elettorale	Denominazione del collegio uninominale	Denominazione del comune o dell'area sub-comunale con la maggiore ampiezza demografica inclusi nel collegio	Denominazione del comune o dell'area sub-comunale inclusi nel collegio
				Cedrasco
				Centro Valle Intelvi
				Cerano d'Intelvi
				Cercino
				Chiavenna
				Chiesa in Valmalenco
				Chiuro
				Cino
				Civo
				Claino con Osteno
				Colonno
				Colorina
				Corrido
				Cosio Valtellino
				Cremia
				Cusino
				Dazio
				Delebio
				Dizzasco
				Domaso
				Dongo
				Dosso del Liro
				Dubino
				Erba
				Eupilio
				Faedo Valtellino
				Forcola
				Fusine
				Garzeno
				Gera Lario
				Gerola Alta
				Gordona
				Grandola ed Uniti
				Gravedona ed Uniti
				Griante
				Grosio
				Grosotto
				Inverigo
				Laino
				Lambrugo
				Lanzada
				Lasnigo
				Lezzeno
				Livigno
				Livo
				Longone al Segrino
				Lovero
				Lurago d'Erba
				Madesimo
				Magreglio
				Mantello
				Mazzo di Valtellina
				Mello
				Menaggio
				Merone
				Mese
				Monguzzo
				Montagna in Valtellina
				Montemezzo
				Morbegno
				Musso
				Nesso
				Novate Mezzola
				Orsenigo
				Pedesina
				Peglio
				Pianello del Lario
				Piantedo
				Piateda
				Pigra
				Piuro
				Plesio
				Poggiridenti
				Ponna
				Ponte in Valtellina
				Ponte Lambro
				Porlezza
				Postalesio



Codice della circoscrizione elettorale	Denominazione della circoscrizione elettorale	Denominazione del collegio uninominale	Denominazione del comune o dell'area sub-comunale con la maggiore ampiezza demografica inclusi nel collegio	Denominazione del comune o dell'area sub-comunale inclusi nel collegio
				Prata Camportaccio
				Proserpio
				Pusiano
				Rasura
				Rezzago
				Rogolo
				Sala Comacina
				Samolaco
				San Bartolomeo Val Cavargna
				San Giacomo Filippo
				San Nazzaro Val Cavargna
				San Siro
				Schignano
				Sernio
				Sondalo
				Sondrio
				Sorico
				Sormano
				Spriana
				Stazzona
				Talamona
				Tartano
				Teglio
				Tirano
				Torre di Santa Maria
				Tovo di Sant'Agata
				Traona
				Tremezzina
				Trevivio
				Trezzone
				Val Masino
				Val Rezzo
				Valbrona
				Valdidentro
				Valdisotto
				Valfurva
				Valsolda
				Veleso
				Vercana
				Verceia
				Vervio
				Villa di Chiavenna
				Villa di Tirano
				Zelbio

Lombardia 2 - U05	Lecco	
		Abbadia Lariana
		Airuno
		Almenno San Bartolomeo
		Almenno San Salvatore
		Ambivere
		Annone di Brianza
		Ballabio
		Barzago
		Barzana
		Barzanò
		Barzio
		Bedulita
		Bellano
		Berbenno
		Blello
		Bosisio Parini
		Brembate di Sopra
		Brivio
		Brumano
		Bulciago
		Calco
		Calolziocorte
		Calusco d'Adda
		Capizzone
		Caprino Bergamasco
		Carenno
		Carvico
		Casargo
		Casatenovo
		Cassago Brianza
		Cassina Valsassina
		Castello di Brianza



Codice della circoscrizione elettorale	Denominazione della circoscrizione elettorale	Denominazione del collegio uninominale	Denominazione del comune o dell'area sub-comunale con la maggiore ampiezza demografica inclusi nel collegio	Denominazione del comune o dell'area sub-comunale inclusi nel collegio
				Cernusco Lombardone
				Cesana Brianza
				Chignolo d'Isola
				Cisano Bergamasco
				Civate
				Colico
				Colle Brianza
				Corna Imagna
				Cortenova
				Costa Masnaga
				Costa Valle Imagna
				Crandola Valsassina
				Cremella
				Cremeno
				Dervio
				Dolzago
				Dorio
				Ello
				Erve
				Esino Lario
				Fuipiano Valle Imagna
				Galbiate
				Garbagnate Monastero
				Garlate
				Imbersago
				Introbio
				La Valletta Brianza
				Lecco
				Lierna
				Locatello
				Lomagna
				Malgrate
				Mandello del Lario
				Mapello
				Margno
				Medolago
				Merate
				Missaglia
				Moggio
				Molteno
				Monte Marengo
				Montevecchia
				Monticello Brianza
				Morterone
				Nibionno
				Oggiono
				Olgiate Molgora
				Olginate
				Oliveto Lario
				Osnago
				Paderno d'Adda
				Pagnona
				Palazzago
				Parlasco
				Pasturo
				Perledo
				Pescate
				Pontida
				Premana
				Presezzo
				Primaluna
				Robbiate
				Rogeno
				Roncola
				Rota d'Imagna
				Santa Maria Hoè
				Sant'Omobono Terme
				Sirone
				Sirtori
				Solza
				Sotto il Monte Giovanni XXIII
				Strozza
				Sueglio
				Suello
				Suisio
				Taceno
				Terno d'Isola
				Torre de' Busi



Codice della circoscrizione elettorale	Denominazione della circoscrizione elettorale	Denominazione del collegio uninominale	Denominazione del comune o dell'area sub-comunale con la maggiore ampiezza demografica inclusi nel collegio	Denominazione del comune o dell'area sub-comunale inclusi nel collegio
				Ubiale Clanezzo
				Val Brembilla
				Valgrehentino
				Valmadrera
				Valvarrone
				Varenna
				Vercurago
				Verderio
				Viganò
				Villa d'Adda

Regione: Lombardia

Circoscrizione: Lombardia 3

Codice della circoscrizione elettorale	Denominazione della circoscrizione elettorale	Denominazione del collegio uninominale	Denominazione del comune o dell'area sub-comunale con la maggiore ampiezza demografica inclusi nel collegio	Denominazione del comune o dell'area sub-comunale inclusi nel collegio
5	Lombardia 3	Lombardia 3 - U01	Treviglio	Adrara San Martino
				Adrara San Rocco
				Albano Sant'Alessandro
				Antegnate
				Arcene
				Arzago d'Adda
				Bagnatica
				Barbata
				Bariano
				Berzo San Fermo
				Bolgare
				Boltiere
				Bottanuco
				Brembate
				Brignano Gera d'Adda
				Brusaporto
				Calcinato
				Calcio
				Calvenzano
				Canonica d'Adda
				Capriate San Gervasio
				Caravaggio
				Carobbio degli Angeli
				Casirate d'Adda
				Castel Rozzone
				Castelli Calepio
				Cavernago
				Cenate Sopra
				Cenate Sotto
				Chiuduno
				Ciserano
				Cividate al Piano
				Cologno al Serio
				Comun Nuovo
				Cortenuova
				Costa di Mezzate
				Covo
				Credaro
				Dalmine
				Entratico
				Fara Gera d'Adda
				Fara Olivana con Sola
				Filago
				Fontanella
				Foresto Sparso
				Fornovo San Giovanni
				Gandosso
				Ghisalba
				Gorlago
				Grassobbio
				Grumello del Monte
				Isso
				Levate
				Lurano
				Luzzana
				Madone
				Martinengo
				Misano di Gera d'Adda



Codice della circoscrizione elettorale	Denominazione della circoscrizione elettorale	Denominazione del collegio uninominale	Denominazione del comune o dell'area sub-comunale con la maggiore ampiezza demografica inclusi nel collegio	Denominazione del comune o dell'area sub-comunale inclusi nel collegio
				Montello
				Morengo
				Mornico al Serio
				Mozzanica
				Osio Sopra
				Osio Sotto
				Pagazzano
				Palosco
				Parzanica
				Pognano
				Pontirolo Nuovo
				Predore
				Pumenengo
				Romano di Lombardia
				San Paolo d'Argon
				Sarnico
				Seriate
				Spirano
				Tavernola Bergamasca
				Telgate
				Torre de' Roveri
				Torre Pallavicina
				Trescore Balneario
				Treviglio
				Urgnano
				Verdellino
				Verdello
				Viadanica
				Vigolo
				Villongo
				Zandobbio
				Zanica

Lombardia 3 - U02	Bergamo	
		Albino
		Algua
		Almè
		Alzano Lombardo
		Ardesio
		Averara
		Aviatico
		Azzano San Paolo
		Azzone
		Bergamo
		Bianzano
		Bonate Sopra
		Bonate Sotto
		Borgo di Terzo
		Bossico
		Bracca
		Branzi
		Camerata Cornello
		Carona
		Casazza
		Casnigo
		Cassiglio
		Castione della Presolana
		Castro
		Cazzano Sant'Andrea
		Cene
		Cerete
		Clusone
		Colere
		Colzate
		Cornalba
		Costa Serina
		Costa Volpino
		Curno
		Cusio
		Dossena
		Endine Gaiano
		Fino del Monte
		Fiorano al Serio
		Fonteno
		Foppolo
		Gandellino
		Gandino
		Gaverina Terme







Codice della circoscrizione elettorale	Denominazione della circoscrizione elettorale	Denominazione del collegio uninominale	Denominazione del comune o dell'area sub-comunale con la maggiore ampiezza demografica inclusi nel collegio	Denominazione del comune o dell'area sub-comunale inclusi nel collegio
				Angolo Terme
				Artogne
				Bagolino
				Barghe
				Berzo Demo
				Berzo Inferiore
				Bienna
				Bione
				Borno
				Bovegno
				Braone
				Breno
				Brione
				Capo di Ponte
				Capovalle
				Capriolo
				Casto
				Cazzago San Martino
				Cedegolo
				Cerveno
				Ceto
				Cevo
				Cimbergo
				Cividate Camuno
				Collio
				Corte Franca
				Corteno Golgi
				Darfo Boario Terme
				Edolo
				Erbusco
				Esine
				Gardone Riviera
				Gardone Val Trompia
				Gargnano
				Gavardo
				Gianico
				Idro
				Incudine
				Irma
				Iseo
				Lavenone
				Limone sul Garda
				Lodrino
				Losine
				Lozio
				Lumezzane
				Magasa
				Malegno
				Malonno
				Manerba del Garda
				Marcheno
				Marmentino
				Marone
				Moniga del Garda
				Monno
				Monte Isola
				Mura
				Muscoline
				Niardo
				Nuvolento
				Nuvolera
				Odolo
				Ono San Pietro
				Ossimo
				Paisco Loveno
				Paitone
				Paratico
				Paspardo
				Pertica Alta
				Pertica Bassa
				Pezzaze
				Pian Camuno
				Piancogno
				Pisogne
				Polaveno
				Polpenazze del Garda
				Ponte di Legno
				Preseglie



Codice della circoscrizione elettorale	Denominazione della circoscrizione elettorale	Denominazione del collegio uninominale	Denominazione del comune o dell'area sub-comunale con la maggiore ampiezza demografica inclusi nel collegio	Denominazione del comune o dell'area sub-comunale inclusi nel collegio
				Prevalle
				Provaglio d'Iseo
				Provaglio Val Sabbia
				Puegnago del Garda
				Roè Volciano
				Sabbio Chiese
				Sale Marasino
				Salò
				San Felice del Benaco
				Sarezzo
				Saviore dell'Adamello
				Sellero
				Serle
				Soiano del Lago
				Sonico
				Sulzano
				Tavernole sul Mella
				Temù
				Tignale
				Toscolano-Maderno
				Tremosine sul Garda
				Treviso Bresciano
				Vallio Terme
				Valvestino
				Vestone
				Veza d'Oglio
				Villa Carcina
				Villanuova sul Clisi
				Vione
				Vobarno
				Zone

Lombardia 3 - U04	Brescia	
		Azzano Mella
		Berlingo
		Borgosatollo
		Botticino
		Bovezzo
		Brandico
		Brescia
		Caino
		Capriano del Colle
		Castegnato
		Castel Mella
		Castenedolo
		Cellatica
		Collebeato
		Concesio
		Dello
		Flero
		Gussago
		Lograto
		Longhena
		Maclodio
		Mairano
		Mazzano
		Monticelli Brusati
		Montirone
		Nave
		Ome
		Ospitaletto
		Paderno Franciacorta
		Passirano
		Poncarale
		Rezzato
		Rodengo Saiano
		Roncadelle
		San Zeno Naviglio
		Torbole Casaglia
		Travagliato

Lombardia 3 - U05	Desenzano del Garda	
		Acquafredda
		Bagnolo Mella
		Barbariga
		Bassano Bresciano
		Bedizzole
		Borgo San Giacomo



Codice della circoscrizione elettorale	Denominazione della circoscrizione elettorale	Denominazione del collegio uninominale	Denominazione del comune o dell'area sub-comunale con la maggiore ampiezza demografica inclusi nel collegio	Denominazione del comune o dell'area sub-comunale inclusi nel collegio
				Calcinato
				Calvagese della Riviera
				Calvisano
				Carpinedolo
				Castelcovati
				Castrezzato
				Chiari
				Cigole
				Coccaglio
				Cologne
				Comezzano-Cizzago
				Corzano
				Desenzano del Garda
				Ghedì
				Gottolengo
				Isorella
				Leno
				Lonato del Garda
				Manerbio
				Montichiari
				Offlaga
				Orzinuovi
				Orzivecchi
				Padenghe sul Garda
				Palazzo sull'Oglio
				Pavone del Mella
				Pompiano
				Pontoglio
				Pozzolengo
				Roccafranca
				Rovato
				Rudiano
				San Gervasio Bresciano
				San Paolo
				Sirmione
				Trenzano
				Urago d'Oglio
				Verolanuova
				Villachiera
				Visano

Regione: Lombardia

Circoscrizione: Lombardia 4

Codice della circoscrizione elettorale	Denominazione della circoscrizione elettorale	Denominazione del collegio uninominale	Denominazione del comune o dell'area sub-comunale con la maggiore ampiezza demografica inclusi nel collegio	Denominazione del comune o dell'area sub-comunale inclusi nel collegio
6	Lombardia 4	Lombardia 4 - U01	Pavia	Alagna
				Albaredo Arnaboldi
				Albonese
				Albuzzano
				Arena Po
				Bagnaria
				Barbianello
				Bastida Pancarana
				Battuda
				Belgioioso
				Beregardo
				Borgarello
				Borgo Priolo
				Borgo San Siro
				Borgoratto Mormorolo
				Bosnasco
				Brallo di Pregola
				Breme
				Bressana Bottarone
				Broni
				Calvignano
				Campospinoso
				Candia Lomellina
				Canneto Pavese
				Carbonara al Ticino
				Casanova Lonati
				Casatisma
				Casè Gerola



Codice della circoscrizione elettorale	Denominazione della circoscrizione elettorale	Denominazione del collegio uninominale	Denominazione del comune o dell'area sub-comunale con la maggiore ampiezza demografica inclusi nel collegio	Denominazione del comune o dell'area sub-comunale inclusi nel collegio
				Casorate Primo
				Cassolnovo
				Castana
				Casteggio
				Castelletto di Branduzzo
				Castello d'Agogna
				Castelnovetto
				Cava Manara
				Cecima
				Ceretto Lomellina
				Cernago
				Certosa di Pavia
				Cervesina
				Cigognola
				Cilavegna
				Codevilla
				Colli Verdi
				Confienza
				Corana
				Cornale e Bastida
				Corvino San Quirico
				Cozzo
				Cura Carpignano
				Dorno
				Ferrera Erbognone
				Filighera
				Fortunago
				Frascarolo
				Gallivola
				Gambarana
				Gambolò
				Garlasco
				Godiasco Salice Terme
				Golferenzo
				Gravellona Lomellina
				Gropello Cairoli
				Langosco
				Linarolo
				Lirio
				Lomello
				Lungavilla
				Marcignago
				Mede
				Menconico
				Mezzana Bigli
				Mezzana Rabattone
				Mezzanino
				Montalto Pavese
				Montebello della Battaglia
				Montecalvo Versiggia
				Montescano
				Montesegale
				Montù Beccaria
				Mornico Losana
				Mortara
				Nicorvo
				Olevano di Lomellina
				Oliva Gessi
				Ottobiano
				Palestro
				Pancarana
				Parona
				Pavia
				Pietra de' Giorgi
				Pieve Albignola
				Pieve del Cairo
				Pinarolo Po
				Pizzale
				Ponte Nizza
				Portalbera
				Rea
				Redavalle
				Retorbido
				Rivanazzano Terme
				Robbio
				Robecco Pavese
				Rocca de' Giorgi
				Rocca Susella



Codice della circoscrizione elettorale	Denominazione della circoscrizione elettorale	Denominazione del collegio uninominale	Denominazione del comune o dell'area sub-comunale con la maggiore ampiezza demografica inclusi nel collegio	Denominazione del comune o dell'area sub-comunale inclusi nel collegio
				Rognano
				Romagnese
				Rosasco
				Rovescala
				San Cipriano Po
				San Damiano al Colle
				San Genesio ed Uniti
				San Giorgio di Lomellina
				San Martino Siccomario
				Sannazzaro de' Burgondi
				Santa Giuletta
				Santa Margherita di Staffora
				Santa Maria della Versa
				Sant'Alessio con Vialone
				Sant'Angelo Lomellina
				Sartirana Lomellina
				Scaldasole
				Semiana
				Silvano Pietra
				Sommo
				Spessa
				Stradella
				Suardi
				Torrazza Coste
				Torre Beretti e Castellaro
				Torre de' Negri
				Torre d'Isola
				Torricella Verzate
				Travacò Siccomario
				Trivulzio
				Tromello
				Trovo
				Val di Nizza
				Valeggio
				Valle Lomellina
				Valle Salimbene
				Varzi
				Vellezzo Lomellina
				Vellezzo Bellini
				Verretto
				Verrua Po
				Vigevano
				Villa Biscossi
				Villanova d'Ardenghi
				Voghera
				Volpara
				Zavattarello
				Zeme
				Zenevredo
				Zerbolò
				Zinasco

Lombardia 4 - U02	Lodi	
		Abbadia Cerreto
		Badia Pavese
		Bascapè
		Bertonico
		Boffalora d'Adda
		Borghetto Lodigiano
		Borgo San Giovanni
		Bornasco
		Brembio
		Carpiano
		Casaleto Lodigiano
		Casalmiocco
		Casalpusterlengo
		Caselle Landi
		Caselle Lurani
		Castelgerundo
		Castelnuovo Bocca d'Adda
		Castiglione d'Adda
		Castiraga Vidardo
		Cavenago d'Adda
		Ceranova
		Cerro al Lambro
		Cervignano d'Adda
		Chignolo Po
		Codogno



Codice della circoscrizione elettorale	Denominazione della circoscrizione elettorale	Denominazione del collegio uninominale	Denominazione del comune o dell'area sub-comunale con la maggiore ampiezza demografica inclusi nel collegio	Denominazione del comune o dell'area sub-comunale inclusi nel collegio
				Colturano
				Comazzo
				Copiano
				Cornegliano Laudense
				Corno Giovine
				Cornovecchio
				Corte Palasio
				Corteolona e Genzone
				Costa de' Nobili
				Crespiatica
				Dresano
				Fombio
				Galgagnano
				Gerenzago
				Giussago
				Graffignana
				Guardamiglio
				Inverno e Monteleone
				Landriano
				Lardirago
				Livraga
				Lodi
				Lodi Vecchio
				Maccastorna
				Maghero
				Mairago
				Maleo
				Marudo
				Marzano
				Massalengo
				Mediglia
				Melegnano
				Meleti
				Merlino
				Miradolo Terme
				Montanaso Lombardo
				Monticelli Pavese
				Mulazzano
				Orio Litta
				Ospedaletto Lodigiano
				Ossago Lodigiano
				Paullo
				Pieve Fissiraga
				Pieve Porto Morone
				Roncaro
				Salerano sul Lambro
				San Colombano al Lambro
				San Fiorano
				San Martino in Strada
				San Rocco al Porto
				San Zenone al Lambro
				San Zenone al Po
				Santa Cristina e Bissone
				Sant'Angelo Lodigiano
				Santo Stefano Lodigiano
				Secugnago
				Senna Lodigiana
				Siziano
				Somaglia
				Sordio
				Tavazzano con Villavesco
				Terranova dei Passerini
				Torre d'Arese
				Torrevecchia Pia
				Tribiano
				Turano Lodigiano
				Valera Fratta
				Vidigulfo
				Villanova del Sillaro
				Villanterio
				Vistarino
				Vizzolo Predabissi
				Zeccone
				Zelo Buon Persico
				Zerbo
	Lombardia 4 - U03	Cremona		Acquanegra Cremonese



Codice della circoscrizione elettorale	Denominazione della circoscrizione elettorale	Denominazione del collegio uninominale	Denominazione del comune o dell'area sub-comunale con la maggiore ampiezza demografica inclusi nel collegio	Denominazione del comune o dell'area sub-comunale inclusi nel collegio
				Agnadello
				Alfianello
				Annicco
				Azzanello
				Bagnolo Cremasco
				Bonemerse
				Bordolano
				Calvatone
				Camisano
				Campagnola Cremasca
				Capergnanica
				Cappella Cantone
				Cappella de' Picenardi
				Capralba
				Casalbuttano ed Uniti
				Casale Cremasco-Vidolasco
				Casaletto Ceredano
				Casaletto di Sopra
				Casaletto Vaprio
				Casalmaggiore
				Casalmorano
				Castel Gabbiano
				Casteldidone
				Castelleone
				Castelverde
				Castelvisconti
				Cella Dati
				Chieve
				Cicognolo
				Cingia de' Botti
				Corte de' Cortesi con Cignone
				Corte de' Frati
				Credera Rubbiano
				Crema
				Cremona
				Cremona
				Crotta d'Adda
				Cumignano sul Naviglio
				Derovere
				Dovera
				Fiesco
				Fiesse
				Formigara
				Gabbioneta-Binanuova
				Gadesco-Pieve Delmona
				Gambara
				Genivolta
				Gerre de' Caprioli
				Gombito
				Grontardo
				Grumello Cremonese ed Uniti
				Gussola
				Isola Dovarese
				Izano
				Madignano
				Malagnino
				Martignana di Po
				Milzano
				Monte Cremasco
				Montodine
				Moscuzzano
				Motta Baluffi
				Offanengo
				Olmeneta
				Ostiano
				Paderno Ponchielli
				Palazzo Pignano
				Pandino
				Persico Dosimo
				Pescarolo ed Uniti
				Pessina Cremonese
				Piadena Drizzona
				Pianengo
				Pieranica
				Pieve d'Olmi
				Pieve San Giacomo
				Pizzighettone
				Pontevecchio





Codice della circoscrizione elettorale	Denominazione della circoscrizione elettorale	Denominazione del collegio uninominale	Denominazione del comune o dell'area sub-comunale con la maggiore ampiezza demografica inclusi nel collegio	Denominazione del comune o dell'area sub-comunale inclusi nel collegio
				Pozzaglio ed Uniti
				Pralboino
				Quintano
				Quinzano d'Oglio
				Remedello
				Ricengo
				Ripalta Arpina
				Ripalta Cremasca
				Ripalta Guerina
				Rivarolo del Re ed Uniti
				Rivolta d'Adda
				Robecco d'Oglio
				Romanengo
				Salvirola
				San Bassano
				San Daniele Po
				San Giovanni in Croce
				San Martino del Lago
				Scandolara Ravara
				Scandolara Ripa d'Oglio
				Seniga
				Sergnano
				Sesto ed Uniti
				Solarolo Rainerio
				Soncino
				Soresina
				Sospiro
				Spinadesco
				Spineda
				Spino d'Adda
				Stagno Lombardo
				Ticengo
				Torlino Vercati
				Tornata
				Torre de' Picenardi
				Torricella del Pizzo
				Trescore Cremasco
				Trigolo
				Vaiano Cremasco
				Vailate
				Verolavecchia
				Vescovato
				Volongo
				Voltido

Lombardia 4 - U04	Mantova	
		Acquanegra sul Chiese
		Asola
		Bagnolo San Vito
		Borgo Mantovano
		Borgo Virgilio
		Borgocarbonara
		Bozzolo
		Canneto sull'Oglio
		Casalmoro
		Casaloldo
		Casalromano
		Castel d'Ario
		Castel Goffredo
		Castelbelforte
		Castellucchio
		Castiglione delle Stiviere
		Cavriana
		Ceresara
		Commessaggio
		Curtatone
		Dosolo
		Gazoldo degli Ippoliti
		Gazzuolo
		Goito
		Gonzaga
		Guidizzolo
		Magnacavallo
		Mantova
		Marcaria
		Mariana Mantovana
		Marmirolo
		Medole



Codice della circoscrizione elettorale	Denominazione della circoscrizione elettorale	Denominazione del collegio uninominale	Denominazione del comune o dell'area sub-comunale con la maggiore ampiezza demografica inclusi nel collegio	Denominazione del comune o dell'area sub-comunale inclusi nel collegio
				Moglia
				Monzambano
				Motteggiana
				Ostiglia
				Pegognaga
				Piubega
				Poggio Rusco
				Pomponesco
				Ponti sul Mincio
				Porto Mantovano
				Quingentole
				Quistello
				Redondesco
				Rivarolo Mantovano
				Rodigo
				Roncoferraro
				Roverbella
				Sabbioneta
				San Benedetto Po
				San Giacomo delle Segnate
				San Giorgio Bigarello
				San Giovanni del Dosso
				San Martino dall'Argine
				Schivenoglia
				Sermide e Felonica
				Serravalle a Po
				Solferino
				Sustinente
				Suzzara
				Viadana
				Villimpenta
				Volta Mantovana

Regione: Veneto

Circoscrizione: Veneto 1

Codice della circoscrizione elettorale	Denominazione della circoscrizione elettorale	Denominazione del collegio uninominale	Denominazione del comune o dell'area sub-comunale con la maggiore ampiezza demografica inclusi nel collegio	Denominazione del comune o dell'area sub-comunale inclusi nel collegio
7	Veneto 1	Veneto 1 - U01	Venezia	Annone Veneto
				Caorle
				Cavallino-Treporti
				Ceggia
				Cinto Caomaggiore
				Concordia Sagittaria
				Eraclea
				Fossalta di Portogruaro
				Gruaro
				Jesolo
				Portogruaro
				Pramaggiore
				San Michele al Tagliamento
				San Stino di Livenza
				Teglio Veneto
				Torre di Mosto
				Venezia
		Veneto 1 - U02	Chioggia	Campagna Lupia
				Campolongo Maggiore
				Camponogara
				Cavarzere
				Chioggia
				Cona
				Dolo
				Fiesso d'Artico
				Fossalta di Piave
				Fossò
				Marcon
				Martellago
				Meolo
				Mira
				Mirano
				Mogliano Veneto
				Musile di Piave
				Noale





Codice della circoscrizione elettorale	Denominazione della circoscrizione elettorale	Denominazione del collegio uninominale	Denominazione del comune o dell'area sub-comunale con la maggiore ampiezza demografica inclusi nel collegio	Denominazione del comune o dell'area sub-comunale inclusi nel collegio
				Resana
				Riese Pio X
				San Zenone degli Ezzelini
				Santa Lucia di Piave
				Segusino
				Sernaglia della Battaglia
				Susegana
				Trevignano
				Valdobbiadene
				Vazzola
				Vedelago
				Vidor
				Volpago del Montello

Veneto 1 - U05	Belluno	
		Agordo
		Alano di Piave
		Alleghe
		Alpago
		Arsiè
		Auronzo di Cadore
		Belluno
		Borca di Cadore
		Borgo Valbelluna
		Calalzo di Cadore
		Canale d'Agordo
		Cappella Maggiore
		Cencenighe Agordino
		Cesiomaggiore
		Chies d'Alpago
		Cibiana di Cadore
		Codognè
		Colle Santa Lucia
		Colle Umberto
		Comelico Superiore
		Conegliano
		Cordignano
		Cortina d'Ampezzo
		Danta di Cadore
		Domegge di Cadore
		Falcade
		Feltre
		Fonzaso
		Fregona
		Gaiarine
		Godega di Sant'Urbano
		Gosaldo
		La Valle Agordina
		Lamon
		Limana
		Livinallongo del Col di Lana
		Longarone
		Lorenzago di Cadore
		Lozzo di Cadore
		Orsago
		Ospitale di Cadore
		Pedavena
		Perarolo di Cadore
		Pieve di Cadore
		Ponte nelle Alpi
		Quero Vas
		Revine Lago
		Rivamonte Agordino
		Rocca Pietore
		San Fior
		San Gregorio nelle Alpi
		San Nicolò di Comelico
		San Pietro di Cadore
		San Pietro di Feletto
		San Tomaso Agordino
		San Vendemiano
		San Vito di Cadore
		Santa Giustina
		Santo Stefano di Cadore
		Sarmede
		Sedico
		Selva di Cadore
		Seren del Grappa



Codice della circoscrizione elettorale	Denominazione della circoscrizione elettorale	Denominazione del collegio uninominale	Denominazione del comune o dell'area sub-comunale con la maggiore ampiezza demografica inclusi nel collegio	Denominazione del comune o dell'area sub-comunale inclusi nel collegio
				Sospirolo
				Soverzene
				Sovramonte
				Taibon Agordino
				Tambre
				Tarzo
				Val di Zoldo
				Vallada Agordina
				Valle di Cadore
				Vigo di Cadore
				Vittorio Veneto
				Vodo Cadore
				Voltago Agordino
				Zoppè di Cadore

Regione: Veneto

Circoscrizione: Veneto 2

Codice della circoscrizione elettorale	Denominazione della circoscrizione elettorale	Denominazione del collegio uninominale	Denominazione del comune o dell'area sub-comunale con la maggiore ampiezza demografica inclusi nel collegio	Denominazione del comune o dell'area sub-comunale inclusi nel collegio
8	Veneto 2	Veneto 2 - U01	Rovigo	Adria
				Agna
				Anguillara Veneta
				Ariano nel Polesine
				Arquà Petrarca
				Arquà Polesine
				Badia Polesine
				Bagnoli di Sopra
				Bagnolo di Po
				Baone
				Barbona
				Bergantino
				Boara Pisani
				Borgo Veneto
				Bosaro
				Calto
				Canaro
				Canda
				Carceri
				Casale di Scodosia
				Castelbaldo
				Castelguglielmo
				Castelmassa
				Castelnovo Bariano
				Ceneselli
				Ceregnano
				Cinto Euganeo
				Corbola
				Costa di Rovigo
				Crespino
				Este
				Ficarolo
				Fiesso Umbertiano
				Frassinelle Polesine
				Fratta Polesine
				Gaiba
				Gavello
				Giacciano con Baruchella
				Granze
				Guarda Veneta
				Lendinara
				Loreo
				Lozzo Atestino
				Lusia
				Masi
				Megliadino San Vitale
				Melara
				Merlara
				Monselice
				Montagnana
				Occhiobello
				Ospedaletto Euganeo
				Papozze
				Pernumia



Codice della circoscrizione elettorale	Denominazione della circoscrizione elettorale	Denominazione del collegio uninominale	Denominazione del comune o dell'area sub-comunale con la maggiore ampiezza demografica inclusi nel collegio	Denominazione del comune o dell'area sub-comunale inclusi nel collegio
				Pettorazza Grimani
				Piacenza d'Adige
				Pincara
				Polesella
				Ponso
				Pontecchio Polesine
				Porto Tolle
				Porto Viro
				Pozzonovo
				Rosolina
				Rovigo
				Salara
				San Bellino
				San Martino di Venezze
				San Pietro Viminario
				Sant'Elena
				Sant'Urbano
				Solesino
				Stanghella
				Stienta
				Taglio di Po
				Trecenta
				Tribano
				Urbana
				Vescovana
				Vighizzolo d'Este
				Villa Estense
				Villadose
				Villamarzana
				Villanova del Ghebbo
				Villanova Marchesana
				Vo'

Veneto 2 - U02	Selvazzano Dentro	Borgoricco
		Cadoneghe
		Campo San Martino
		Campodarsego
		Campodoro
		Camposampiero
		Carmignano di Brenta
		Cervarese Santa Croce
		Cittadella
		Curtarolo
		Fontaniva
		Galliera Veneta
		Galzignano Terme
		Gazzo
		Grantorto
		Limena
		Loreggia
		Massanzago
		Mestrino
		Noventa Padovana
		Piazzola sul Brenta
		Piombino Dese
		Rovolon
		Rubano
		Saccolongo
		San Giorgio delle Pertiche
		San Giorgio in Bosco
		San Martino di Lupari
		San Pietro in Gu
		Santa Giustina in Colle
		Selvazzano Dentro
		Teolo
		Tombolo
		Torreglia
		Trebaseleghe
		Veggiano
		Vigodarzere
		Vigonza
		Villa del Conte
		Villafranca Padovana
		Villanova di Camposampiero

Veneto 2 - U03	Padova	Abano Terme
----------------	--------	-------------



Codice della circoscrizione elettorale	Denominazione della circoscrizione elettorale	Denominazione del collegio uninominale	Denominazione del comune o dell'area sub-comunale con la maggiore ampiezza demografica inclusi nel collegio	Denominazione del comune o dell'area sub-comunale inclusi nel collegio
				Albignasego
				Arre
				Arzergrande
				Battaglia Terme
				Bovolenta
				Brugine
				Candiana
				Cartura
				Casalserugo
				Codevigo
				Conselve
				Correzzola
				Due Carrare
				Legnaro
				Maserà di Padova
				Montegrotto Terme
				Padova
				Piove di Sacco
				Polverara
				Ponte San Nicolò
				Pontelongo
				Sant'Angelo di Piove di Sacco
				Saonara
				Terrassa Padovana

Veneto 2 - U04	Bassano del Grappa	
		Arsiero
		Asiago
		Bassano del Grappa
		Breganze
		Brogliano
		Caltrano
		Calvene
		Carrè
		Cartigliano
		Cassola
		Castelgomberto
		Chiuppano
		Cogollo del Cengio
		Colceresa
		Cornedo Vicentino
		Enego
		Fara Vicentino
		Foza
		Gallio
		Laghi
		Lastebasse
		Lugo di Vicenza
		Lusiana Conco
		Malo
		Marano Vicentino
		Marostica
		Monte di Malo
		Montecchio Precalcino
		Mussolente
		Nove
		Pedemonte
		Pianezze
		Piovene Rocchette
		Posina
		Pove del Grappa
		Pozzoleone
		Recoaro Terme
		Roana
		Romano d'Ezzelino
		Rosà
		Rossano Veneto
		Rotzo
		Salcedo
		San Vito di Leguzzano
		Sandrigo
		Santorso
		Sarcedo
		Schiavon
		Schio
		Solagna
		Tezze sul Brenta
		Thiene







Codice della circoscrizione elettorale	Denominazione della circoscrizione elettorale	Denominazione del collegio uninominale	Denominazione del comune o dell'area sub-comunale con la maggiore ampiezza demografica inclusi nel collegio	Denominazione del comune o dell'area sub-comunale inclusi nel collegio
				Fumane
				Grezzana
				Illasi
				Lavagno
				Malcesine
				Marano di Valpolicella
				Mezzane di Sotto
				Montecchia di Crosara
				Monteforte d'Alpone
				Negrar di Valpolicella
				Pastrengo
				Pescantina
				Rivoli Veronese
				Roncà
				Roverè Veronese
				San Bonifacio
				San Giovanni Ilarione
				San Martino Buon Albergo
				San Mauro di Saline
				San Pietro in Cariano
				San Zeno di Montagna
				Sant'Ambrogio di Valpolicella
				Sant'Anna d'Alfaedo
				Selva di Progno
				Soave
				Tregnago
				Velo Veronese
				Verona
				Vestenanova

Veneto 2 - U07	Villafranca di Verona	
		Albaredo d'Adige
		Angiari
		Arcole
		Bardolino
		Belfiore
		Bevilacqua
		Bonavigo
		Boschi Sant'Anna
		Bovolone
		Bussolengo
		Buttapietra
		Caldiero
		Casaleone
		Castagnaro
		Castel d'Azzano
		Castelnuovo del Garda
		Cavaion Veronese
		Cerea
		Cologna Veneta
		Concamarise
		Costermano sul Garda
		Erbè
		Garda
		Gazzo Veronese
		Isola della Scala
		Isola Rizza
		Lazise
		Legnago
		Minerbe
		Mozzecane
		Nogara
		Nogarole Rocca
		Oppeano
		Palù
		Peschiera del Garda
		Povegliano Veronese
		Pressana
		Ronco all'Adige
		Roverchiara
		Roveredo di Guà
		Salizzole
		San Giovanni Lupatoto
		San Pietro di Morubio
		Sanguinetto
		Sommacampagna
		Sona
		Sorgà



Codice della circoscrizione elettorale	Denominazione della circoscrizione elettorale	Denominazione del collegio uninominale	Denominazione del comune o dell'area sub-comunale con la maggiore ampiezza demografica inclusi nel collegio	Denominazione del comune o dell'area sub-comunale inclusi nel collegio
				Terrazzo
				Torri del Benaco
				Trevenzuolo
				Valeggio sul Mincio
				Veronella
				Vigasio
				Villa Bartolomea
				Villafranca di Verona
				Zevio
				Zimella

Regione: Friuli-Venezia Giulia

Circoscrizione: Friuli-Venezia Giulia

Codice della circoscrizione elettorale	Denominazione della circoscrizione elettorale	Denominazione del collegio uninominale	Denominazione del comune o dell'area sub-comunale con la maggiore ampiezza demografica inclusi nel collegio	Denominazione del comune o dell'area sub-comunale inclusi nel collegio
9	Friuli-Venezia Giulia	Friuli-Venezia Giulia - U01	Pordenone	
				Amaro
				Ampezzo
				Andreis
				Arba
				Arta Terme
				Aviano
				Azzano Decimo
				Barcis
				Brugnera
				Budoia
				Caneva
				Casarsa della Delizia
				Castelnovo del Friuli
				Cavasso Nuovo
				Cavazzo Carnico
				Cervento
				Chions
				Chiusaforte
				Cimolais
				Claut
				Clauzetto
				Comeglians
				Cordenons
				Cordovado
				Dogna
				Enemonzo
				Erto e Casso
				Fanna
				Fiume Veneto
				Fontanafredda
				Forni Avoltri
				Forni di Sopra
				Forni di Sotto
				Frisanco
				Lauco
				Malborghetto Valbruna
				Maniago
				Meduno
				Moggio Udinese
				Montebelluna
				Morsano al Tagliamento
				Ovaro
				Paluzza
				Pasiano di Pordenone
				Paularo
				Pinzano al Tagliamento
				Polcenigo
				Pontebba
				Porcia
				Pordenone
				Prata di Pordenone
				Prato Carnico
				Pravissdomini
				Preone
				Ravaschetto
				Raveo
				Resia



Codice della circoscrizione elettorale	Denominazione della circoscrizione elettorale	Denominazione del collegio uninominale	Denominazione del comune o dell'area sub-comunale con la maggiore ampiezza demografica inclusi nel collegio	Denominazione del comune o dell'area sub-comunale inclusi nel collegio
				Resiutta
				Rigolato
				Roveredo in Piano
				Sacile
				San Giorgio della Richinvelda
				San Martino al Tagliamento
				San Quirino
				San Vito al Tagliamento
				Sappada
				Sauris
				Sequals
				Sesto al Reghena
				Socchieve
				Spilimbergo
				Sutrio
				Tarvisio
				Tolmezzo
				Tramonti di Sopra
				Tramonti di Sotto
				Travesio
				Treppo Ligosullo
				Vajont
				Valvasone Arzene
				Venezzone
				Verzegnis
				Villa Santina
				Vito d'Asio
				Vivaro
				Zoppola
				Zuglio

Friuli-Venezia Giulia - U02	Udine	
		Aiello del Friuli
		Aquileia
		Artegna
		Attimis
		Bagnaria Arsa
		Basiliano
		Bertiolo
		Bicinicco
		Bordano
		Buja
		Buttrio
		Camino al Tagliamento
		Campoformido
		Campolongo Tapogliano
		Carlino
		Cassacco
		Castions di Strada
		Cervignano del Friuli
		Chiopris-Viscone
		Cividale del Friuli
		Codroipo
		Colloredo di Monte Albano
		Corno di Rosazzo
		Coseano
		Dignano
		Drenchia
		Faedis
		Fagagna
		Fiumicello Villa Vicentina
		Flaibano
		Forgaria nel Friuli
		Gemona del Friuli
		Gonars
		Grimacco
		Latisana
		Lestizza
		Lignano Sabbiadoro
		Lusevera
		Magnano in Riviera
		Majano
		Manzano
		Marano Lagunare
		Martignacco
		Mereto di Tomba
		Moimacco



Codice della circoscrizione elettorale	Denominazione della circoscrizione elettorale	Denominazione del collegio uninominale	Denominazione del comune o dell'area sub-comunale con la maggiore ampiezza demografica inclusi nel collegio	Denominazione del comune o dell'area sub-comunale inclusi nel collegio
				Montenars
				Mortegliano
				Moruzzo
				Muzzana del Turgnano
				Nimis
				Osoppo
				Pagnacco
				Palazzolo dello Stella
				Palmanova
				Pasian di Prato
				Pavia di Udine
				Pocenia
				Porpetto
				Povoletto
				Pozzuolo del Friuli
				Pradamano
				Precenico
				Premariacco
				Prepotto
				Pulfero
				Ragogna
				Reana del Rojale
				Remanzacco
				Rive d'Arcano
				Rivignano Teor
				Ronchis
				Ruda
				San Daniele del Friuli
				San Giorgio di Nogaro
				San Giovanni al Natisone
				San Leonardo
				San Pietro al Natisone
				San Vito al Torre
				San Vito di Fagagna
				Santa Maria la Longa
				Savogna
				Sedegliano
				Stregna
				Taipana
				Talmassons
				Tarcento
				Tavagnacco
				Terzo d'Aquileia
				Torreano
				Torviscosa
				Trasaghis
				Treppo Grande
				Tricesimo
				Trivignano Udinese
				Udine
				Varmo
				Visco

Friuli-Venezia Giulia - U03	Trieste	
		Capriva del Friuli
		Cormons
		Doberdò del Lago-Doberdob
		Dolegna del Collio
		Duino Aurisina-Devin Nabrežina
		Farra d'Isonzo
		Fogliano Redipuglia
		Gorizia
		Gradisca d'Isonzo
		Grado
		Mariano del Friuli
		Medea
		Monfalcone
		Monrupino-Repentabor
		Moraro
		Mossa
		Muggia
		Romans d'Isonzo
		Ronchi dei Legionari
		Sagrado
		San Canzian d'Isonzo
		San Dorligo della Valle-Dolina



Codice della circoscrizione elettorale	Denominazione della circoscrizione elettorale	Denominazione del collegio uninominale	Denominazione del comune o dell'area sub-comunale con la maggiore ampiezza demografica inclusi nel collegio	Denominazione del comune o dell'area sub-comunale inclusi nel collegio
				San Floriano del Collio-Števerjan
				San Lorenzo Isontino
				San Pier d'Isonzo
				Savogna d'Isonzo-Sovodnje ob Soči
				Sgonico-Zgonik
				Staranzano
				Trieste
				Turriaco
				Villesse

Regione: Liguria

Circoscrizione: Liguria

Codice della circoscrizione elettorale	Denominazione della circoscrizione elettorale	Denominazione del collegio uninominale	Denominazione del comune o dell'area sub-comunale con la maggiore ampiezza demografica inclusi nel collegio	Denominazione del comune o dell'area sub-comunale inclusi nel collegio
10	Liguria	Liguria - U01	Savona	Airole
				Alassio
				Albenga
				Altare
				Andora
				Apricale
				Aquila d'Arroschia
				Armo
				Arnasco
				Aurigo
				Badalucco
				Bajardo
				Balestrino
				Bardineto
				Bergeggi
				Boissano
				Bordighera
				Borghetto d'Arroschia
				Borghetto Santo Spirito
				Borgio Verezzi
				Borgomaro
				Bormida
				Calice Ligure
				Calizzano
				Camporosso
				Caravonica
				Carcare
				Casanova Lerrone
				Castel Vittorio
				Castelbianco
				Castellaro
				Castelvecchio di Rocca Barbena
				Cengio
				Ceriale
				Ceriana
				Cervo
				Cesio
				Chiusanico
				Chiusavecchia
				Cipressa
				Cisano sul Neva
				Civezza
				Cosio d'Arroschia
				Cosseria
				Costarainera
				Diano Arentino
				Diano Castello
				Diano Marina
				Diano San Pietro
				Dolceacqua
				Dolcedo
				Erli
				Finale Ligure
				Garlenda
				Giustenice
				Imperia
				Isolabona



Codice della circoscrizione elettorale	Denominazione della circoscrizione elettorale	Denominazione del collegio uninominale	Denominazione del comune o dell'area sub-comunale con la maggiore ampiezza demografica inclusi nel collegio	Denominazione del comune o dell'area sub-comunale inclusi nel collegio
				Laigueglia
				Loano
				Lucinasco
				Magliolo
				Mallare
				Massimino
				Mendatica
				Millesimo
				Molini di Triora
				Montalto Carpasio
				Montegrosso Pian Latte
				Murialdo
				Nasino
				Noli
				Olivetta San Michele
				Onzo
				Orco Feglino
				Ortovero
				Osiglia
				Ospedaletti
				Pallare
				Perinaldo
				Pietra Ligure
				Pietrabruna
				Pieve di Tecò
				Pigna
				Plodio
				Pompeiana
				Pontedassio
				Pornassio
				Prelà
				Quiliano
				Ranzo
				Rezzo
				Rialto
				Riva Ligure
				Roccavignale
				Rocchetta Nervina
				San Bartolomeo al Mare
				San Biagio della Cima
				San Lorenzo al Mare
				Sanremo
				Santo Stefano al Mare
				Savona
				Seborga
				Soldano
				Spotorno
				Stellanello
				Taggia
				Terzorio
				Testico
				Toirano
				Tovo San Giacomo
				Triora
				Vado Ligure
				Vallebona
				Vallecrosia
				Vasia
				Vendone
				Ventimiglia
				Vessalico
				Vezi Portio
				Villa Faraldi
				Villanova d'Albenga
				Zuccarello

Liguria - U02	Genova: Municipio VII - Ponente	
		Albisola Superiore
		Albissola Marina
		Arenzano
		Busalla
		Cairo Montenotte
		Campo Ligure
		Campomorone
		Casella
		Celle Ligure
		Ceranesi
		Cogoleto





Codice della circoscrizione elettorale	Denominazione della circoscrizione elettorale	Denominazione del collegio uninominale	Denominazione del comune o dell'area sub-comunale con la maggiore ampiezza demografica inclusi nel collegio	Denominazione del comune o dell'area sub-comunale inclusi nel collegio
				Favale di Malvaro
				Follo
				Framura
				La Spezia
				Lavagna
				Leivi
				Lerici
				Levanto
				Lorsica
				Luni
				Maissana
				Mezzanego
				Moconesi
				Moneglia
				Monterosso al Mare
				Ne
				Neirone
				Orero
				Pignone
				Portofino
				Portovenere
				Rapallo
				Recco
				Rezzoaglio
				Riccò del Golfo di Spezia
				Riomaggiore
				Rocchetta di Vara
				San Colombano Certenoli
				Santa Margherita Ligure
				Santo Stefano d'Aveto
				Santo Stefano di Magra
				Sarzana
				Sesta Godano
				Sestri Levante
				Tribogna
				Uscio
				Varese Ligure
				Vernazza
				Vezzano Ligure
				Zignago
				Zoagli

**Regione: Emilia-Romagna**

**Circoscrizione: Emilia-Romagna**

Codice della circoscrizione elettorale	Denominazione della circoscrizione elettorale	Denominazione del collegio uninominale	Denominazione del comune o dell'area sub-comunale con la maggiore ampiezza demografica inclusi nel collegio	Denominazione del comune o dell'area sub-comunale inclusi nel collegio
11	Emilia-Romagna	Emilia-Romagna - U01	Piacenza	Agazzano
				Alseno
				Alta Val Tidone
				Besenzone
				Bettola
				Bobbio
				Borgonovo Val Tidone
				Busseto
				Cadeo
				Calendasco
				Caorso
				Carpaneto Piacentino
				Castel San Giovanni
				Castell'Arquato
				Castelvetro Piacentino
				Cerignale
				Coli
				Corte Brugnatella
				Cortemaggiore
				Farini
				Ferriere
				Fidenza
				Fiorenzuola d'Arda
				Fontanellato
				Gazzola
				Gossolengo
				Gragnano Trebbiense





Codice della circoscrizione elettorale	Denominazione della circoscrizione elettorale	Denominazione del collegio uninominale	Denominazione del comune o dell'area sub-comunale con la maggiore ampiezza demografica inclusi nel collegio	Denominazione del comune o dell'area sub-comunale inclusi nel collegio
				Gropparello
				Lugagnano Val d'Arda
				Monticelli d'Ongina
				Morfasso
				Ottone
				Pellegrino Parmense
				Piacenza
				Pianello Val Tidone
				Piozzano
				Podenzano
				Polesine Zibello
				Ponte dell'Olio
				Pontenure
				Rivergaro
				Roccabianca
				Rottofreno
				Salsomaggiore Terme
				San Giorgio Piacentino
				San Pietro in Cerro
				Sarmato
				Soragna
				Travo
				Vernasca
				Vigolzone
				Villanova sull'Arda
				Zerba
				Ziano Piacentino

Emilia-Romagna - U02	Parma	
		Albareto
		Bardi
		Bedonia
		Berceto
		Bore
		Boretto
		Borgo Val di Taro
		Brescello
		Calestano
		Collecchio
		Colorno
		Compiano
		Corniglio
		Felino
		Fontevivo
		Fornovo di Taro
		Langhirano
		Lesignano de' Bagni
		Medesano
		Monchio delle Corti
		Montechiarugolo
		Neviano degli Arduini
		Noceto
		Palanzano
		Parma
		Sala Baganza
		San Secondo Parmense
		Sissa Trecasali
		Solignano
		Sorbolo Mezzani
		Terenzo
		Tizzano Val Parma
		Tornolo
		Torrile
		Traversetolo
		Valmazzola
		Varano de' Melegari
		Varsi

Emilia-Romagna - U03	Reggio nell'Emilia	
		Albinea
		Bagnolo in Piano
		Bibbiano
		Cadelbosco di Sopra
		Campagnola Emilia
		Campegine
		Canossa
		Carpineti
		Casina



Codice della circoscrizione elettorale	Denominazione della circoscrizione elettorale	Denominazione del collegio uninominale	Denominazione del comune o dell'area sub-comunale con la maggiore ampiezza demografica inclusi nel collegio	Denominazione del comune o dell'area sub-comunale inclusi nel collegio
				Castelnovo di Sotto
				Castelnovo ne' Monti
				Cavriago
				Correggio
				Fabbrico
				Gattatico
				Gualtieri
				Guastalla
				Luzzara
				Montecchio Emilia
				Novellara
				Poviglio
				Quattro Castella
				Reggio nell'Emilia
				Reggiolo
				Rio Saliceto
				Rolo
				Rubiera
				San Martino in Rio
				San Polo d'Enza
				Sant'Ilario d'Enza
				Scandiano
				Toano
				Ventasso
				Vetto
				Vezzano sul Crostolo
				Viano
				Villa Minozzo

Emilia-Romagna - U04	Modena	
		Baiso
		Bastiglia
		Bomporto
		Campogalliano
		Casalgrande
		Castelfranco Emilia
		Castellarano
		Castelnuovo Rangone
		Fanano
		Fiorano Modenese
		Fiumalbo
		Formigine
		Frassinoro
		Lama Mocogno
		Maranello
		Modena
		Montecreto
		Montefiorino
		Montese
		Nonantola
		Palagano
		Pavullo nel Frignano
		Pievepelago
		Polinago
		Prignano sulla Secchia
		Ravarino
		Riolunato
		San Cesario sul Panaro
		Sassuolo
		Serramazzone
		Sestola

Emilia-Romagna - U05	Imola	
		Alto Reno Terme
		Borgo Tossignano
		Camugnano
		Casalecchio di Reno
		Casalfiumanese
		Castel d'Aiano
		Castel del Rio
		Castel di Casio
		Castel Guelfo di Bologna
		Castel San Pietro Terme
		Castelvetro di Modena
		Castiglione dei Pepoli
		Dozza
		Fontanelice
		Gaggio Montano



Codice della circoscrizione elettorale	Denominazione della circoscrizione elettorale	Denominazione del collegio uninominale	Denominazione del comune o dell'area sub-comunale con la maggiore ampiezza demografica inclusi nel collegio	Denominazione del comune o dell'area sub-comunale inclusi nel collegio
				Grizzana Morandi
				Guiglia
				Imola
				Lizzano in Belvedere
				Loiano
				Marano sul Panaro
				Marzabotto
				Monghidoro
				Monte San Pietro
				Monterenzio
				Monzuno
				Mordano
				Ozzano dell'Emilia
				Pianoro
				San Benedetto Val di Sambro
				San Lazzaro di Savena
				Sasso Marconi
				Savignano sul Panaro
				Spilamberto
				Valsamoggia
				Vergato
				Vignola
				Zocca
				Zola Predosa
	<b>Emilia-Romagna - U06</b>	<b>Bologna</b>		Bologna
	<b>Emilia-Romagna - U07</b>	<b>Carpi</b>		Anzola dell'Emilia
				Argelato
				Baricella
				Bentivoglio
				Budrio
				Calderara di Reno
				Camposanto
				Carpi
				Castel Maggiore
				Castello d'Argile
				Castenaso
				Cavezzo
				Concordia sulla Secchia
				Crevalcore
				Finale Emilia
				Galliera
				Granarolo dell'Emilia
				Malalbergo
				Medicina
				Medolla
				Minerbio
				Mirandola
				Molinella
				Novi di Modena
				Pieve di Cento
				Sala Bolognese
				San Felice sul Panaro
				San Giorgio di Piano
				San Giovanni in Persiceto
				San Pietro in Casale
				San Possidonio
				San Prospero
				Sant'Agata Bolognese
				Soliera
	<b>Emilia-Romagna - U08</b>	<b>Ravenna</b>		Alfonsine
				Bagnacavallo
				Bagnara di Romagna
				Brisighella
				Casola Valsenio
				Castel Bolognese
				Cervia
				Conselice
				Cotignola
				Faenza
				Fusignano
				Lugo
				Massa Lombarda



Codice della circoscrizione elettorale	Denominazione della circoscrizione elettorale	Denominazione del collegio uninominale	Denominazione del comune o dell'area sub-comunale con la maggiore ampiezza demografica inclusi nel collegio	Denominazione del comune o dell'area sub-comunale inclusi nel collegio
				Ravenna
				Riolo Terme
				Russi
				Sant'Agata sul Santerno
				Solarolo
		<b>Emilia-Romagna - U09</b>	<b>Ferrara</b>	Argenta
				Bondeno
				Cento
				Codigoro
				Comacchio
				Copparo
				Ferrara
				Fiscaglia
				Goro
				Jolanda di Savoia
				Lagosanto
				Masi Torello
				Mesola
				Ostellato
				Poggio Renatico
				Portomaggiore
				Riva del Po
				Terre del Reno
				Tresignana
				Vigarano Mainarda
				Voghiera
		<b>Emilia-Romagna - U10</b>	<b>Forlì</b>	Bagno di Romagna
				Bertinoro
				Borghi
				Castrocaro Terme e Terra del Sole
				Cesena
				Cesenatico
				Civitella di Romagna
				Dovadola
				Forlì
				Forlimpopoli
				Galeata
				Gambettola
				Gatteo
				Longiano
				Meldola
				Mercato Saraceno
				Modigliana
				Montiano
				Portico e San Benedetto
				Predappio
				Premilcuore
				Rocca San Casciano
				Roncofreddo
				San Mauro Pascoli
				Santa Sofia
				Sarsina
				Savignano sul Rubicone
				Sogliano al Rubicone
				Tredozio
				Verghereto
		<b>Emilia-Romagna - U11</b>	<b>Rimini</b>	Bellaria-Igea Marina
				Castel delci
				Cattolica
				Coriano
				Gemmano
				Maiolo
				Misano Adriatico
				Mondaino
				Montefiore Conca
				Montegridolfo
				Montescudo-Monte Colombo
				Morciano di Romagna
				Novafeltria
				Pennabilli
				Poggio Torriana



Codice della circoscrizione elettorale	Denominazione della circoscrizione elettorale	Denominazione del collegio uninominale	Denominazione del comune o dell'area sub-comunale con la maggiore ampiezza demografica inclusi nel collegio	Denominazione del comune o dell'area sub-comunale inclusi nel collegio
				Riccione
				Rimini
				Saludecio
				San Clemente
				San Giovanni in Marignano
				San Leo
				Sant'Agata Feltria
				Santarcangelo di Romagna
				Talamello
				Verucchio

Regione: Toscana

Circoscrizione: Toscana

Codice della circoscrizione elettorale	Denominazione della circoscrizione elettorale	Denominazione del collegio uninominale	Denominazione del comune o dell'area sub-comunale con la maggiore ampiezza demografica inclusi nel collegio	Denominazione del comune o dell'area sub-comunale inclusi nel collegio
12	Toscana	Toscana - U01	Grosseto	Abbadia San Salvatore
				Arcidosso
				Asciano
				Buonconvento
				Campagnatico
				Capalbio
				Casole d'Elsa
				Castel del Piano
				Castell'Azzara
				Castellina in Chianti
				Castelnuovo Berardenga
				Castiglione della Pescaia
				Castiglione d'Orcia
				Cetona
				Chianciano Terme
				Chiusdino
				Chiusi
				Cinigiano
				Civitella Paganico
				Colle di Val d'Elsa
				Follonica
				Gaiole in Chianti
				Gavorrano
				Grosseto
				Isola del Giglio
				Magliano in Toscana
				Manciano
				Massa Marittima
				Montalcino
				Monte Argentario
				Montepulciano
				Monteriggioni
				Monteroni d'Arbia
				Monterotondo Marittimo
				Monticiano
				Montieri
				Murlo
				Orbetello
				Piancastagnaio
				Pienza
				Pitigliano
				Poggibonsi
				Radda in Chianti
				Radicofani
				Radicondoli
				Rapolano Terme
				Roccalbegna
				Roccastrada
				San Casciano dei Bagni
				San Gimignano
				San Quirico d'Orcia
				Santa Fiora
				Sarteano
				Scansano
				Scarlino
				Seggiano
				Semproniano
				Siena





Codice della circoscrizione elettorale	Denominazione della circoscrizione elettorale	Denominazione del collegio uninominale	Denominazione del comune o dell'area sub-comunale con la maggiore ampiezza demografica inclusi nel collegio	Denominazione del comune o dell'area sub-comunale inclusi nel collegio
				Capannoli
				Casale Marittimo
				Casciana Terme Lari
				Cascina
				Castelfranco di Sotto
				Castellina Marittima
				Castelnuovo di Val di Cecina
				Chianni
				Crespina Lorenzana
				Fauglia
				Fucecchio
				Guardistallo
				Lajatico
				Montecatini Val di Cecina
				Montescudaio
				Monteverdi Marittimo
				Montopoli in Val d'Arno
				Orciano Pisano
				Palaia
				Peccioli
				Pisa
				Pomarance
				Ponsacco
				Pontedera
				Riparbella
				San Giuliano Terme
				San Miniato
				Santa Croce sull'Arno
				Santa Luce
				Santa Maria a Monte
				Terricciola
				Vecchiano
				Vicopisano
				Volterra

Toscana - U05	Livorno	
		Bibbona
		Campiglia Marittima
		Campo nell'Elba
		Capoliveri
		Capraia Isola
		Castagneto Carducci
		Cecina
		Collesalveti
		Livorno
		Marciana
		Marciana Marina
		Piombino
		Porto Azzurro
		Portoferraio
		Rio
		Rosignano Marittimo
		San Vincenzo
		Sassetta
		Suvereto

Toscana - U06	Prato	
		Agliana
		Barberino di Mugello
		Borgo San Lorenzo
		Cantagallo
		Carmignano
		Dicomano
		Firenzuola
		Marliana
		Marradi
		Montale
		Montemurlo
		Palazzuolo sul Senio
		Pistoia
		Poggio a Caiano
		Prato
		Quarrata
		Sambuca Pistoiese
		San Godenzo
		Scarperia e San Piero
		Serravalle Pistoiese
		Vaiano



Codice della circoscrizione elettorale	Denominazione della circoscrizione elettorale	Denominazione del collegio uninominale	Denominazione del comune o dell'area sub-comunale con la maggiore ampiezza demografica inclusi nel collegio	Denominazione del comune o dell'area sub-comunale inclusi nel collegio
				Vernio
				Vicchio
	Toscana - U07	Firenze		Firenze
	Toscana - U08	Scandicci		Bagno a Ripoli
				Barberino Tavarnelle
				Calenzano
				Campi Bisenzio
				Capraia e Limite
				Castelfiorentino
				Cerreto Guidi
				Certaldo
				Empoli
				Fiesole
				Gambassi Terme
				Greve in Chianti
				Impruneta
				Lastra a Signa
				Londa
				Montaione
				Montelupo Fiorentino
				Montespertoli
				Pelago
				Pontassieve
				Rignano sull'Arno
				Rufina
				San Casciano in Val di Pesa
				Scandicci
				Sesto Fiorentino
				Signa
				Vaglia
				Vinci
	Toscana - U09	Arezzo		Anghiari
				Arezzo
				Badia Tedalda
				Bibbiena
				Bucine
				Capolona
				Caprese Michelangelo
				Castel Focognano
				Castel San Niccolò
				Castelfranco Piandiscò
				Castiglion Fibocchi
				Castiglion Fiorentino
				Cavriglia
				Chitignano
				Chiusi della Verna
				Civitella in Val di Chiana
				Cortona
				Figline e Incisa Valdarno
				Foiano della Chiana
				Laterina Pergine Valdarno
				Loro Ciuffenna
				Lucignano
				Marciano della Chiana
				Monte San Savino
				Montemignaio
				Monterchi
				Montevarchi
				Ortignano Raggiolo
				Pieve Santo Stefano
				Poppi
				Pratovecchio Stia
				Reggello
				San Giovanni Valdarno
				Sansepolcro
				Sestino
				Subbiano
				Talla
				Terranuova Bracciolini





Codice della circoscrizione elettorale	Denominazione della circoscrizione elettorale	Denominazione del collegio uninominale	Denominazione del comune o dell'area sub-comunale con la maggiore ampiezza demografica inclusi nel collegio	Denominazione del comune o dell'area sub-comunale inclusi nel collegio
--	---	--	---	--

Regione: Umbria

Circoscrizione: Umbria

Codice della circoscrizione elettorale	Denominazione della circoscrizione elettorale	Denominazione del collegio uninominale	Denominazione del comune o dell'area sub-comunale con la maggiore ampiezza demografica inclusi nel collegio	Denominazione del comune o dell'area sub-comunale inclusi nel collegio
13	Umbria	Umbria - U01	Terni	

Acquasparta
Allerona
Alviano
Amelia
Arrone
Attigliano
Avigliano Umbro
Baschi
Bevagna
Calvi dell'Umbria
Campello sul Clitunno
Cascia
Castel Giorgio
Castel Ritaldi
Castel Viscardo
Castiglione del Lago
Cerreto di Spoleto
Città della Pieve
Collazzone
Fabro
Ferentillo
Ficulle
Foligno
Fratta Todina
Giano dell'Umbria
Giove
Gualdo Cattaneo
Guardea
Lugnano in Teverina
Massa Martana
Monte Castello di Vibio
Montecastrilli
Montecchio
Montefalco
Montefranco
Montegabbione
Monteleone di Spoleto
Monteleone d'Orvieto
Narni
Norcia
Orvieto
Otricoli
Paciano
Panicale
Parrano
Penna in Teverina
Piegara
Poggiodomo
Polino
Porano
Preci
San Gemini
San Venanzo
Sant'Anatolia di Narco
Scheggino
Sellano
Spello
Spoletto
Stroncone
Terni
Todi
Trevi
Vallo di Nera
Valtopina

Umbria - U02	Perugia	
		Assisi
		Bastia Umbra
		Bettona



Codice della circoscrizione elettorale	Denominazione della circoscrizione elettorale	Denominazione del collegio uninominale	Denominazione del comune o dell'area sub-comunale con la maggiore ampiezza demografica inclusi nel collegio	Denominazione del comune o dell'area sub-comunale inclusi nel collegio
				Cannara
				Citerna
				Città di Castello
				Corciano
				Costacciaro
				Deruta
				Fossato di Vico
				Gualdo Tadino
				Gubbio
				Lisciano Niccone
				Magione
				Marsciano
				Monte Santa Maria Tiberina
				Montone
				Nocera Umbra
				Passignano sul Trasimeno
				Perugia
				Pietralunga
				San Giustino
				Scheggia e Pascelupo
				Sigillo
				Torgiano
				Tuoro sul Trasimeno
				Umbertide
				Valfabbrica

Regione: Marche

Circoscrizione: Marche

Codice della circoscrizione elettorale	Denominazione della circoscrizione elettorale	Denominazione del collegio uninominale	Denominazione del comune o dell'area sub-comunale con la maggiore ampiezza demografica inclusi nel collegio	Denominazione del comune o dell'area sub-comunale inclusi nel collegio
14	Marche	Marche - U01	Ascoli Piceno	Acquasanta Terme
				Acquaviva Picena
				Altidona
				Amandola
				Appignano del Tronto
				Arquata del Tronto
				Ascoli Piceno
				Belmonte Piceno
				Campofilone
				Carassai
				Castel di Lama
				Castignano
				Castorano
				Colli del Tronto
				Comunanza
				Cossignano
				Cupra Marittima
				Falerone
				Fermo
				Folignano
				Force
				Francavilla d'Ete
				Grottammare
				Grottazzolina
				Lapedona
				Magliano di Tenna
				Maltignano
				Massa Fermana
				Massignano
				Monsampietro Morico
				Monsampolo del Tronto
				Montalto delle Marche
				Montappone
				Monte Giberto
				Monte Rinaldo
				Monte San Pietrangeli
				Monte Urano
				Monte Vidon Combatte
				Monte Vidon Corrado
				Montedinove
				Montefalcone Appennino
				Montefiore dell'Aso
				Montefortino



Codice della circoscrizione elettorale	Denominazione della circoscrizione elettorale	Denominazione del collegio uninominale	Denominazione del comune o dell'area sub-comunale con la maggiore ampiezza demografica inclusi nel collegio	Denominazione del comune o dell'area sub-comunale inclusi nel collegio
				Montegallo
				Montegiorgio
				Montebranaro
				Monteleone di Fermo
				Montelparo
				Montemonaco
				Monteprandone
				Monterubbiano
				Montottone
				Moresco
				Offida
				Ortezzano
				Palmiano
				Pedaso
				Petritoli
				Ponzano di Fermo
				Porto San Giorgio
				Porto Sant'Elpidio
				Rapagnano
				Ripatransone
				Roccafluvione
				Rotella
				San Benedetto del Tronto
				Santa Vittoria in Matenano
				Sant'Elpidio a Mare
				Servigliano
				Smerillo
				Spinetoli
				Torre San Patrizio
				Venarotta

Marche - U02

Macerata

Apiro
Appignano
Belforte del Chienti
Bolognola
Caldarola
Camerino
Camporotondo di Fiastrone
Castelfidardo
Castelraimondo
Castelsantangelo sul Nera
Cessapalombo
Cingoli
Civitanova Marche
Colmurano
Corridonia
Esanatoglia
Fiastra
Fiuminata
Gagliole
Gualdo
Loreto
Loro Piceno
Macerata
Matelica
Mogliano
Monte Cavallo
Monte San Giusto
Monte San Martino
Montecassiano
Montecosaro
Montefano
Montelupone
Morrovalle
Muccia
Numana
Penna San Giovanni
Petriolo
Pieve Torina
Pioraco
Poggio San Vicino
Pollenza
Porto Recanati
Potenza Picena
Recanati
Ripe San Ginesio
San Ginesio



Codice della circoscrizione elettorale	Denominazione della circoscrizione elettorale	Denominazione del collegio uninominale	Denominazione del comune o dell'area sub-comunale con la maggiore ampiezza demografica inclusi nel collegio	Denominazione del comune o dell'area sub-comunale inclusi nel collegio
				San Severino Marche
				Sant'Angelo in Pontano
				Sarnano
				Sefro
				Serrapetrona
				Serravalle di Chienti
				Sirolo
				Tolentino
				Treia
				Urbisaglia
				Ussita
				Valfornace
				Visso

Marche - U03	Ancona	
		Agugliano
		Ancona
		Arcevia
		Barbara
		Belvedere Ostrense
		Camerano
		Camerata Picena
		Castellbellino
		Castelleone di Suasa
		Castelplanio
		Cerreto d'Esi
		Chiaravalle
		Corinaldo
		Cupramontana
		Fabriano
		Falconara Marittima
		Filottrano
		Genga
		Jesi
		Maiolati Spontini
		Mergo
		Monsano
		Monte Roberto
		Monte San Vito
		Montecarotto
		Montemarciano
		Morro d'Alba
		Offagna
		Osimo
		Ostra
		Ostra Vetere
		Poggio San Marcello
		Polverigi
		Rosora
		San Marcello
		San Paolo di Jesi
		Santa Maria Nuova
		Sassoferrato
		Senigallia
		Serra de' Conti
		Serra San Quirico
		Staffolo
		Trecastelli

Marche - U04	Pesaro	
		Acqualagna
		Apecchio
		Belforte all'Isauro
		Borgo Pace
		Cagli
		Cantiano
		Carpegna
		Cartoceto
		Colli al Metauro
		Fano
		Fermignano
		Fossombrone
		Fratte Rosa
		Frontino
		Frontone
		Gabicce Mare
		Gradara
		Isola del Piano



Codice della circoscrizione elettorale	Denominazione della circoscrizione elettorale	Denominazione del collegio uninominale	Denominazione del comune o dell'area sub-comunale con la maggiore ampiezza demografica inclusi nel collegio	Denominazione del comune o dell'area sub-comunale inclusi nel collegio
				Lunano
				Macerata Feltria
				Mercatello sul Metauro
				Mercatino Conca
				Mombaroccio
				Mondavio
				Mondolfo
				Monte Cerignone
				Monte Grimano Terme
				Monte Porzio
				Montecalvo in Foglia
				Montecopiolo
				Montefelcino
				Montelabbate
				Peglio
				Pergola
				Pesaro
				Petriano
				Piandimeleto
				Pietrarubbia
				Piobbico
				San Costanzo
				San Lorenzo in Campo
				Sant'Angelo in Vado
				Sant'Ippolito
				Sassocorvaro Auditore
				Sassofeltrio
				Serra Sant'Abbondio
				Tavoletto
				Tavullia
				Terre Roveresche
				Urbania
				Urbino
				Vallefoglia

Regione: Lazio

Circoscrizione: Lazio 1

Codice della circoscrizione elettorale	Denominazione della circoscrizione elettorale	Denominazione del collegio uninominale	Denominazione del comune o dell'area sub-comunale con la maggiore ampiezza demografica inclusi nel collegio	Denominazione del comune o dell'area sub-comunale inclusi nel collegio
15	Lazio 1	Lazio 1 - U01	Roma: Municipio I	Roma: Municipio I Roma: Municipio II  Roma: Municipio VIII, limitatamente alle Zone Urbanistiche: 11a-Ostiense, 11b-Valco San Paolo e 11c-Garbatella
		Lazio 1 - U02	Roma: Municipio III	Roma: Municipio III Roma: Municipio IV
		Lazio 1 - U03	Roma: Municipio V	Roma: Municipio V Roma: Municipio VI
		Lazio 1 - U04	Roma: Municipio VII	Ciampino Roma: Municipio VII  Roma: Municipio VIII, limitatamente alle Zone Urbanistiche: 11d-Navigatori, 11e-Tormarancia, 11f-Tre Fontane, 11g-Grottaperfetta, 11x-Appia Antica Nord e 11y-Appia Antica Sud
		Lazio 1 - U05	Roma: Municipio X	Pomezia Roma: Municipio IX Roma: Municipio X
		Lazio 1 - U06	Roma: Municipio XI	Fiucicino



Codice della circoscrizione elettorale	Denominazione della circoscrizione elettorale	Denominazione del collegio uninominale	Denominazione del comune o dell'area sub-comunale con la maggiore ampiezza demografica inclusi nel collegio	Denominazione del comune o dell'area sub-comunale inclusi nel collegio
				Roma: Municipio XI
				Roma: Municipio XII
	Lazio 1 - U07		Roma: Municipio XIV	
				Roma: Municipio XIII
				Roma: Municipio XIV
				Roma: Municipio XV
	Lazio 1 - U08		Velletri	
				Albano Laziale
				Anzio
				Ardea
				Ariccia
				Castel Gandolfo
				Frascati
				Genzano di Roma
				Grottaferrata
				Lanuvio
				Lariano
				Marino
				Monte Compatri
				Monte Porzio Catone
				Nemi
				Nettuno
				Rocca di Papa
				Rocca Priora
				Velletri
	Lazio 1 - U09		Guidonia Montecelio	
				Affile
				Agosta
				Anticoli Corrado
				Arcinazzo Romano
				Arsoli
				Artena
				Bellegra
				Camerata Nuova
				Canterano
				Capranica Prenestina
				Carpineto Romano
				Casape
				Castel Madama
				Castel San Pietro Romano
				Cave
				Cerreto Laziale
				Cervara di Roma
				Ciciliano
				Cineto Romano
				Colleferro
				Colonna
				Fonte Nuova
				Galliciano nel Lazio
				Gavignano
				Genazzano
				Gerano
				Gorga
				Guidonia Montecelio
				Jenne
				Labico
				Licenza
				Mandela
				Marano Equo
				Marcellina
				Mentana
				Montelanico
				Olevano Romano
				Palestrina
				Percile
				Pisoniano
				Poli
				Riofreddo
				Rocca Canterano
				Rocca di Cave
				Rocca Santo Stefano
				Roccagiovine
				Roiate
				Roviano
				Sambuci



Codice della circoscrizione elettorale	Denominazione della circoscrizione elettorale	Denominazione del collegio uninominale	Denominazione del comune o dell'area sub-comunale con la maggiore ampiezza demografica inclusi nel collegio	Denominazione del comune o dell'area sub-comunale inclusi nel collegio
				San Cesareo
				San Gregorio da Sassola
				San Polo dei Cavalieri
				San Vito Romano
				Saracinesco
				Segni
				Subiaco
				Tivoli
				Vallepietra
				Vallinfreda
				Valmontone
				Vicovaro
				Vivaro Romano
				Zagarolo

Regione: Lazio

Circoscrizione: Lazio 2

Codice della circoscrizione elettorale	Denominazione della circoscrizione elettorale	Denominazione del collegio uninominale	Denominazione del comune o dell'area sub-comunale con la maggiore ampiezza demografica inclusi nel collegio	Denominazione del comune o dell'area sub-comunale inclusi nel collegio
16	Lazio 2	Lazio 2 - U01	Viterbo	Acquapendente
				Allumiere
				Arlena di Castro
				Bagnoregio
				Barbarano Romano
				Bassano in Teverina
				Bassano Romano
				Blera
				Bolsena
				Bomarzo
				Canepina
				Canino
				Capodimonte
				Capranica
				Caprarola
				Castiglione in Teverina
				Celleno
				Cellere
				Cerveteri
				Civitavecchia
				Civitella d'Agliano
				Farnese
				Gradoli
				Graffignano
				Grotte di Castro
				Ischia di Castro
				Ladispoli
				Latera
				Lubriano
				Marta
				Montalto di Castro
				Monte Romano
				Montefiascone
				Onano
				Oriolo Romano
				Orte
				Piansano
				Proceno
				Ronciglione
				San Lorenzo Nuovo
				Santa Marinella
				Soriano nel Cimino
				Sutri
				Tarquinia
				Tessennano
				Tolfa
				Tuscania
				Valentano
				Vasanello
				Vejano
				Vetralla
				Villa San Giovanni in Tuscia
				Viterbo
				Vitorchiano



Codice della circoscrizione elettorale	Denominazione della circoscrizione elettorale	Denominazione del collegio uninominale	Denominazione del comune o dell'area sub-comunale con la maggiore ampiezza demografica inclusi nel collegio	Denominazione del comune o dell'area sub-comunale inclusi nel collegio
		Lazio 2 - U02	Rieti	Accumoli
				Amatrice
				Anguillara Sabazia
				Antrodoto
				Ascrea
				Belmonte in Sabina
				Borbora
				Borgo Velino
				Borgorose
				Bracciano
				Calcata
				Campagnano di Roma
				Canale Monterano
				Cantalice
				Cantalupo in Sabina
				Capena
				Carbognano
				Casapota
				Casperia
				Castel di Tora
				Castel Sant'Angelo
				Castel Sant'Elia
				Castelnuovo di Farfa
				Castelnuovo di Porto
				Cittaducale
				Cittareale
				Civita Castellana
				Civitella San Paolo
				Collalto Sabino
				Colle di Tora
				Collegiove
				Collevecchio
				Colli sul Velino
				Concerviano
				Configni
				Contigliano
				Corchiano
				Cottanello
				Fabrica di Roma
				Faleria
				Fara in Sabina
				Fiamignano
				Fiano Romano
				Filacciano
				Forano
				Formello
				Frasso Sabino
				Gallese
				Greccio
				Labro
				Leonessa
				Longone Sabino
				Magliano Romano
				Magliano Sabina
				Manziana
				Marcellino
				Mazzano Romano
				Micigliano
				Mompeo
				Montasola
				Monte San Giovanni in Sabina
				Montebuono
				Monteflavio
				Monteleone Sabino
				Montelibretti
				Montenero Sabino
				Monterosi
				Monterotondo
				Montopoli di Sabina
				Montorio Romano
				Moricone
				Morlupo
				Morro Reatino
				Nazzano
				Nepi
				Nerola





Codice della circoscrizione elettorale	Denominazione della circoscrizione elettorale	Denominazione del collegio uninominale	Denominazione del comune o dell'area sub-comunale con la maggiore ampiezza demografica inclusi nel collegio	Denominazione del comune o dell'area sub-comunale inclusi nel collegio
				Nespolo
				Orvinio
				Paganico Sabino
				Palombara Sabina
				Pescorocchiano
				Petrella Salto
				Poggio Bustone
				Poggio Catino
				Poggio Mirteto
				Poggio Moiano
				Poggio Nativo
				Poggio San Lorenzo
				Ponzano Romano
				Posta
				Pozzaglia Sabina
				Riano
				Rieti
				Rignano Flaminio
				Rivodutri
				Rocca Sinibalda
				Roccantica
				Sacrofano
				Salisano
				Sant'Angelo Romano
				Sant'Oreste
				Scandriglia
				Selci
				Stimigliano
				Tarano
				Toffia
				Torri in Sabina
				Torricella in Sabina
				Torrita Tiberina
				Trevignano Romano
				Turania
				Vacone
				Vallerano
				Varco Sabino
				Vignanello

Lazio 2 - U03	Latina	
		Aprilia
		Bassiano
		Cisterna di Latina
		Cori
		Latina
		Maenza
		Norma
		Pontinia
		Priverno
		Prossedi
		Rocca Massima
		Roccagorga
		Roccasecca dei Volsci
		Sabaudia
		Sermoneta
		Sezze
		Sonnino

Lazio 2 - U04	Frosinone	
		Acuto
		Alatri
		Alvito
		Amaseno
		Anagni
		Arnara
		Arpino
		Atina
		Boville Ernica
		Broccostella
		Campoli Appennino
		Casalattico
		Casalvieri
		Castelliri
		Castro dei Volsci
		Ceccano
		Ceprano
		Colleparado



Codice della circoscrizione elettorale	Denominazione della circoscrizione elettorale	Denominazione del collegio uninominale	Denominazione del comune o dell'area sub-comunale con la maggiore ampiezza demografica inclusi nel collegio	Denominazione del comune o dell'area sub-comunale inclusi nel collegio
				Falvaterra
				Ferentino
				Filettino
				Fiuggi
				Fontana Liri
				Fontechiari
				Frosinone
				Fumone
				Gallinaro
				Giuliano di Roma
				Guarcino
				Isola del Liri
				Monte San Giovanni Campano
				Morolo
				Paliano
				Pastena
				Patrica
				Pescosolido
				Picinisco
				Piglio
				Pofi
				Posta Fibreno
				Ripi
				San Biagio Saracinisco
				San Donato Val di Comino
				Santopadre
				Serrone
				Settefrati
				Sgurgola
				Sora
				Strangolagalli
				Supino
				Torre Cajetani
				Torrice
				Trevi nel Lazio
				Trivigliano
				Vallecorsa
				Veroli
				Vicalvi
				Vico nel Lazio
				Villa Latina
				Villa Santo Stefano

Lazio 2 - U05	Terracina	
		Acquafondata
		Aquino
		Arce
		Ausonia
		Belmonte Castello
		Campodimele
		Cassino
		Castelforte
		Castelnuovo Parano
		Castrocielo
		Cervaro
		Colfelice
		Colle San Magno
		Coreno Ausonio
		Esperia
		Fondi
		Formia
		Gaeta
		Itri
		Lenola
		Minturno
		Monte San Biagio
		Pico
		Piedimonte San Germano
		Pignataro Interamna
		Pontecorvo
		Ponza
		Rocca d'Arce
		Roccasecca
		San Felice Circeo
		San Giorgio a Liri
		San Giovanni Incarico
		San Vittore del Lazio
		Sant'Ambrogio sul Garigliano



Codice della circoscrizione elettorale	Denominazione della circoscrizione elettorale	Denominazione del collegio uninominale	Denominazione del comune o dell'area sub-comunale con la maggiore ampiezza demografica inclusi nel collegio	Denominazione del comune o dell'area sub-comunale inclusi nel collegio
				Sant'Andrea del Garigliano
				Sant'Apollinare
				Sant'Elia Fiumerapido
				Santi Cosma e Damiano
				Sperlonga
				Spigno Saturnia
				Terelle
				Terracina
				Vallemaio
				Vallerotonda
				Ventotene
				Villa Santa Lucia
				Viticuso

Regione: Abruzzo

Circoscrizione: Abruzzo

Codice della circoscrizione elettorale	Denominazione della circoscrizione elettorale	Denominazione del collegio uninominale	Denominazione del comune o dell'area sub-comunale con la maggiore ampiezza demografica inclusi nel collegio	Denominazione del comune o dell'area sub-comunale inclusi nel collegio
17	Abruzzo	Abruzzo - U01	Chieti	Altino
				Archi
				Ari
				Arielli
				Atessa
				Bomba
				Borrello
				Bucchianico
				Canosa Sannita
				Carpineto Sinello
				Carunchio
				Casacanditella
				Casalanguida
				Casalbordino
				Casalincontrada
				Casoli
				Castel Frentano
				Castelguidone
				Castiglione Messer Marino
				Celenza sul Trigno
				Chieti
				Civitaluparella
				Civitella Messer Raimondo
				Colledimacine
				Colledimezzo
				Crecchio
				Cupello
				Dogliola
				Fallo
				Fara Filiorum Petri
				Fara San Martino
				Filetto
				Fossacesia
				Fraine
				Francavilla al Mare
				Fresagrandinaria
				Frisa
				Furci
				Gamberale
				Gessopalena
				Gissi
				Giuliano Teatino
				Guardiagrele
				Guilmi
				Lama dei Peligni
				Lanciano
				Lentella
				Lettopalena
				Liscia
				Miglianico
				Montazzoli
				Montebello sul Sangro
				Monteferrante
				Montelapiano
				Montenerodomo



Codice della circoscrizione elettorale	Denominazione della circoscrizione elettorale	Denominazione del collegio uninominale	Denominazione del comune o dell'area sub-comunale con la maggiore ampiezza demografica inclusi nel collegio	Denominazione del comune o dell'area sub-comunale inclusi nel collegio
				Montedodorio
				Mozzagrogna
				Orsogna
				Ortona
				Paglieta
				Palena
				Palmoli
				Palombaro
				Pennadomo
				Pennapedimonte
				Perano
				Pietraferrazzana
				Pizzoferrato
				Poggiofiorito
				Pollutri
				Pretoro
				Quadri
				Rapino
				Ripa Teatina
				Rocca San Giovanni
				Roccamontepiano
				Roccascalegna
				Roccaspinalveti
				Roio del Sangro
				Rosello
				San Buono
				San Giovanni Lipioni
				San Giovanni Teatino
				San Martino sulla Marrucina
				San Salvo
				San Vito Chietino
				Santa Maria Imbaro
				Sant'Eusanio del Sangro
				Scerni
				Schiavi di Abruzzo
				Taranta Peligna
				Tollo
				Torino di Sangro
				Tornareccio
				Torrebruna
				Torrecchia Teatina
				Torricella Peligna
				Treglio
				Tuffillo
				Vacri
				Vasto
				Villa Santa Maria
				Villalfonsina
				Villamagna

Abruzzo - U02	Pescara	
		Abbateggio
		Alanno
		Alba Adriatica
		Arsita
		Atri
		Bisenti
		Bolognano
		Brittoli
		Bussi sul Tirino
		Cappelle sul Tavo
		Caramanico Terme
		Carpineto della Nora
		Castiglione a Casauria
		Castiglione Messer Raimondo
		Castilenti
		Catignano
		Cepagatti
		Città Sant'Angelo
		Civitaquana
		Civitella Casanova
		Collecervino
		Colonnella
		Controguerra
		Corropoli
		Corvara
		Cugnoli
		Elice



Codice della circoscrizione elettorale	Denominazione della circoscrizione elettorale	Denominazione del collegio uninominale	Denominazione del comune o dell'area sub-comunale con la maggiore ampiezza demografica inclusi nel collegio	Denominazione del comune o dell'area sub-comunale inclusi nel collegio
				Farindola
				Giulianova
				Lettomanoppello
				Loreto Aprutino
				Manoppello
				Martinsicuro
				Montebello di Bertona
				Montefino
				Montesilvano
				Morro d'Oro
				Mosciano Sant'Angelo
				Moscufo
				Nereto
				Nocchiano
				Notaresco
				Penne
				Pescara
				Pescosansonesco
				Pianella
				Picciano
				Pietranico
				Pineto
				Popoli
				Roccamorice
				Rosciano
				Roseto degli Abruzzi
				Salle
				San Valentino in Abruzzo Citeriore
				Sant'Eufemia a Maiella
				Sant'Omero
				Scafa
				Serramonacesca
				Silvi
				Spoltore
				Tocco da Casauria
				Torano Nuovo
				Torre de' Passeri
				Tortoreto
				Turrivalignani
				Vicoli
				Villa Celiera

Abruzzo - U03	L'Aquila		Acciano
			Aielli
			Alfedena
			Ancarano
			Anversa degli Abruzzi
			Ateleta
			Avezzano
			Balsorano
			Barete
			Barisciano
			Barrea
			Basciano
			Bellante
			Bisegna
			Bugnara
			Cagnano Amiterno
			Calascio
			Campoli
			Campo di Giove
			Campotosto
			Canistro
			Cansano
			Canzano
			Capistrano
			Capistrello
			Capitignano
			Caporciano
			Cappadocia
			Carapelle Calvisio
			Carsoli
			Castel Castagna
			Castel del Monte
			Castel di Ieri
			Castel di Sangro



Codice della circoscrizione elettorale	Denominazione della circoscrizione elettorale	Denominazione del collegio uninominale	Denominazione del comune o dell'area sub-comunale con la maggiore ampiezza demografica inclusi nel collegio	Denominazione del comune o dell'area sub-comunale inclusi nel collegio
				Castellafiume
				Castellalto
				Castelli
				Castelvecchio Calvisio
				Castelvecchio Subequo
				Celano
				Cellino Attanasio
				Cerchio
				Cermignano
				Civita d'Antino
				Civitella Alfedena
				Civitella del Tronto
				Civitella Roveto
				Cocullo
				Collaromele
				Colledara
				Collelongo
				Collepetro
				Corfinio
				Cortino
				Crognaleto
				Fagnano Alto
				Fano Adriano
				Fontecchio
				Fossa
				Gagliano Aterno
				Gioia dei Marsi
				Goriano Sicoli
				Introdacqua
				Isola del Gran Sasso d'Italia
				L'Aquila
				Lecce nei Marsi
				Luco dei Marsi
				Lucoli
				Magliano de' Marsi
				Massa d'Albe
				Molina Aterno
				Monte reale
				Montorio al Vomano
				Morino
				Navelli
				Ocre
				Ofena
				Opi
				Oricola
				Ortona dei Marsi
				Ortucchio
				Ovindoli
				Pacentro
				Penna Sant'Andrea
				Pereto
				Pescasseroli
				Pescina
				Pescocostanzo
				Pettorano sul Gizio
				Pietracamela
				Pizzoli
				Poggio Picenze
				Prata d'Ansidonia
				Pratola Peligna
				Prezza
				Raiano
				Rivisondoli
				Rocca di Botte
				Rocca di Cambio
				Rocca di Mezzo
				Rocca Pia
				Rocca Santa Maria
				Roccacasale
				Roccaraso
				San Benedetto dei Marsi
				San Benedetto in Perillis
				San Demetrio ne' Vestini
				San Pio delle Camere
				San Vincenzo Valle Roveto
				Sante Marie
				Sant'Egidio alla Vibrata
				Sant'Eusanio Forconese



Codice della circoscrizione elettorale	Denominazione della circoscrizione elettorale	Denominazione del collegio uninominale	Denominazione del comune o dell'area sub-comunale con la maggiore ampiezza demografica inclusi nel collegio	Denominazione del comune o dell'area sub-comunale inclusi nel collegio
				Santo Stefano di Sessanio
				Scanno
				Scontrone
				Scoppito
				Scurcola Marsicana
				Secinaro
				Sulmona
				Tagliacozzo
				Teramo
				Tione degli Abruzzi
				Tornimparte
				Torricella Sicura
				Tossicia
				Trasacco
				Valle Castellana
				Villa Santa Lucia degli Abruzzi
				Villa Sant'Angelo
				Villalago
				Villavallelonga
				Villetta Barrea
				Vittorito

Regione: Molise

Circoscrizione: Molise

Codice della circoscrizione elettorale	Denominazione della circoscrizione elettorale	Denominazione del collegio uninominale	Denominazione del comune o dell'area sub-comunale con la maggiore ampiezza demografica inclusi nel collegio	Denominazione del comune o dell'area sub-comunale inclusi nel collegio
18	Molise	Molise - U01	Campobasso	Acquaviva Collecroce
				Acquaviva d'Isernia
				Agnone
				Bagnoli del Trigno
				Baranello
				Belmonte del Sannio
				Bojano
				Bonefro
				Busso
				Campobasso
				Campochiaro
				Campodipietra
				Campolieto
				Campomarino
				Cantalupo nel Sannio
				Capracotta
				Carovilli
				Carpinone
				Casacalenda
				Casalciprano
				Castel del Giudice
				Castel San Vincenzo
				Castelbottaccio
				Castellino del Biferno
				Castelmauro
				Castelpetroso
				Castelpizzuto
				Castelverrino
				Castropignano
				Cercemaggiore
				Cercepiccola
				Cerro al Volturno
				Chiauci
				Civitacampomarano
				Civitanova del Sannio
				Colle d'Anchise
				Colletorto
				Colli a Volturno
				Conca Casale
				Duronia
				Ferrazzano
				Filignano
				Forlì del Sannio
				Fornelli
				Fossalto
				Frosolone
				Gambatesa



Codice della circoscrizione elettorale	Denominazione della circoscrizione elettorale	Denominazione del collegio uninominale	Denominazione del comune o dell'area sub-comunale con la maggiore ampiezza demografica inclusi nel collegio	Denominazione del comune o dell'area sub-comunale inclusi nel collegio
				Gildone
				Guardialfiera
				Guardiaregia
				Guglionesi
				Isernia
				Jelsi
				Larino
				Limosano
				Longano
				Lucito
				Lupara
				Macchia d'Isernia
				Macchia Valfortore
				Macchiagodena
				Mafalda
				Matrice
				Mirabello Sannitico
				Miranda
				Molise
				Monacilioni
				Montagano
				Montaquila
				Montecilfone
				Montefalcone nel Sannio
				Montelongo
				Montemitro
				Montenero di Bisaccia
				Montenero Val Cocchiara
				Monteroduni
				Montorio nei Frentani
				Morrone del Sannio
				Oratino
				Palata
				Pesche
				Pescolanciano
				Pescopennataro
				Petacciato
				Petrella Tifernina
				Pettoranello del Molise
				Pietrabbondante
				Pietracatella
				Pietracupa
				Pizzone
				Poggio Sannita
				Portocannone
				Pozzilli
				Provvidenti
				Ricca
				Rionero Sannitico
				Ripabottoni
				Ripalimosani
				Roccamandolfi
				Roccasicura
				Roccavivara
				Rocchetta a Volturno
				Rotello
				Salcito
				San Biase
				San Felice del Molise
				San Giacomo degli Schiavoni
				San Giovanni in Galdo
				San Giuliano del Sannio
				San Giuliano di Puglia
				San Martino in Pensilis
				San Massimo
				San Pietro Avellana
				San Polo Matese
				Santa Croce di Magliano
				Santa Maria del Molise
				Sant'Agapito
				Sant'Angelo del Pesco
				Sant'Angelo Limosano
				Sant'Elena Sannita
				Sant'Elia a Pianisi
				Scapoli
				Sepino
				Sessano del Molise
				Sesto Campano





Codice della circoscrizione elettorale	Denominazione della circoscrizione elettorale	Denominazione del collegio uninominale	Denominazione del comune o dell'area sub-comunale con la maggiore ampiezza demografica inclusi nel collegio	Denominazione del comune o dell'area sub-comunale inclusi nel collegio
				Spinete
				Tavenna
				Termoli
				Torella del Sannio
				Toro
				Trivento
				Tufara
				Ururi
				Vastogirardi
				Venafro
				Vinchiaturò

Regione: Campania

Circoscrizione: Campania 1

Codice della circoscrizione elettorale	Denominazione della circoscrizione elettorale	Denominazione del collegio uninominale	Denominazione del comune o dell'area sub-comunale con la maggiore ampiezza demografica inclusi nel collegio	Denominazione del comune o dell'area sub-comunale inclusi nel collegio
19	Campania 1	Campania 1 - U01	Giugliano in Campania	Bacoli
				Barano d'Ischia
				Calvizzano
				Casamicciola Terme
				Forio
				Giugliano in Campania
				Ischia
				Lacco Ameno
				Marano di Napoli
				Monte di Procida
				Pozzuoli
				Procida
				Qualiano
				Quarto
				Serrara Fontana
				Villaricca

Campania 1 - U02	Napoli: Quartiere 19 - Fuorigrotta	Napoli: Quartiere 1 - San Ferdinando
		Napoli: Quartiere 2 - Chiaia
		Napoli: Quartiere 3 - San Giuseppe
		Napoli: Quartiere 4 - Montecalvario
		Napoli: Quartiere 5 - Avvocata
		Napoli: Quartiere 6 - Stella
		Napoli: Quartiere 9 - San Lorenzo
		Napoli: Quartiere 10 - Mercato
		Napoli: Quartiere 11 - Pendino
		Napoli: Quartiere 12 - Porto
		Napoli: Quartiere 15 - Posillipo
		Napoli: Quartiere 18 - Bagnoli
		Napoli: Quartiere 19 - Fuorigrotta
		Napoli: Quartiere 20 - Soccavo
		Napoli: Quartiere 21 - Pianura
		Napoli: Quartiere 22 - Chiaiano

Campania 1 - U03	Napoli: Quartiere 7 - San Carlo all'Arena	Napoli: Quartiere 7 - San Carlo all'Arena
		Napoli: Quartiere 8 - Vicaria
		Napoli: Quartiere 13 - Vomero
		Napoli: Quartiere 14 - Arenella
		Napoli: Quartiere 16 - Poggioreale
		Napoli: Quartiere 17 - Zona Industriale
		Napoli: Quartiere 23 - Piscinola
		Napoli: Quartiere 24 - Miano
		Napoli: Quartiere 25 - Secondigliano
		Napoli: Quartiere 26 - Scampia



Codice della circoscrizione elettorale	Denominazione della circoscrizione elettorale	Denominazione del collegio uninominale	Denominazione del comune o dell'area sub-comunale con la maggiore ampiezza demografica inclusi nel collegio	Denominazione del comune o dell'area sub-comunale inclusi nel collegio
				Napoli: Quartiere 27 - San Pietro a Patierno
				Napoli: Quartiere 28 - Ponticelli
				Napoli: Quartiere 29 - Barra
				Napoli: Quartiere 30 - San Giovanni a Teduccio
	<b>Campania 1 - U04</b>	<b>Casoria</b>		Afragola
				Arzano
				Caivano
				Cardito
				Casandrino
				Casavatore
				Casoria
				Crispano
				Frattamaggiore
				Frattaminore
				Grumo Nevano
				Melito di Napoli
				Mugnano di Napoli
				Sant'Antimo
	<b>Campania 1 - U05</b>	<b>Acerra</b>		Acerra
				Casalnuovo di Napoli
				Castello di Cisterna
				Cercola
				Ercolano
				Massa di Somma
				Pollena Trocchia
				Pomigliano d'Arco
				Portici
				San Giorgio a Cremano
				San Sebastiano al Vesuvio
				Sant'Anastasia
				Volla
	<b>Campania 1 - U06</b>	<b>Somma Vesuviana</b>		Boscoreale
				Brusciano
				Camposano
				Carbonara di Nola
				Casamarciano
				Cicciano
				Cimitile
				Comiziano
				Liveri
				Mariglianella
				Marigliano
				Nola
				Ottaviano
				Palma Campania
				Poggioreale
				Pompei
				Roccarainola
				San Gennaro Vesuviano
				San Giuseppe Vesuviano
				San Paolo Bel Sito
				San Vitaliano
				Saviano
				Scisciano
				Somma Vesuviana
				Striano
				Terzigno
				Tufino
				Visciano
	<b>Campania 1 - U07</b>	<b>Torre del Greco</b>		Agerola
				Anacapri
				Boscotrecase
				Capri
				Casola di Napoli
				Castellammare di Stabia
				Gragnano
				Lettere
				Massa Lubrese



Codice della circoscrizione elettorale	Denominazione della circoscrizione elettorale	Denominazione del collegio uninominale	Denominazione del comune o dell'area sub-comunale con la maggiore ampiezza demografica inclusi nel collegio	Denominazione del comune o dell'area sub-comunale inclusi nel collegio
				Meta
				Piano di Sorrento
				Pimonte
				Santa Maria la Carità
				Sant'Agello
				Sant'Antonio Abate
				Sorrento
				Torre Annunziata
				Torre del Greco
				Trecase
				Vico Equense

Regione: Campania

Circoscrizione: Campania 2

Codice della circoscrizione elettorale	Denominazione della circoscrizione elettorale	Denominazione del collegio uninominale	Denominazione del comune o dell'area sub-comunale con la maggiore ampiezza demografica inclusi nel collegio	Denominazione del comune o dell'area sub-comunale inclusi nel collegio
20	Campania 2	Campania 2 - U01	Aversa	Aversa
				Caianello
				Calvi Risorta
				Camigliano
				Cancello ed Arnone
				Carinaro
				Carinola
				Casal di Principe
				Casaluce
				Casapesenna
				Castel Volturno
				Cellole
				Cesa
				Conca della Campania
				Falciano del Massico
				Francolise
				Frignano
				Galluccio
				Giano Vetusto
				Grazzanise
				Gricignano di Aversa
				Lusciano
				Marzano Appio
				Mignano Monte Lungo
				Mondragone
				Orta di Atella
				Parete
				Pastorano
				Pietramelara
				Pietravairano
				Pignataro Maggiore
				Presenzano
				Riardo
				Rocca d'Evandro
				Roccamonfina
				Roccaromana
				Rocchetta e Croce
				San Cipriano d'Aversa
				San Marcellino
				San Pietro Infine
				Santa Maria la Fossa
				Sant'Arpino
				Sessa Aurunca
				Sparanise
				Succivo
				Teano
				Teverola
				Tora e Picilli
				Trentola Ducenta
				Vairano Patenora
				Villa di Briano
				Villa Literno

Campania 2 - U02	Caserta	
		Arienzo
		Bellona
		Capodrise



Codice della circoscrizione elettorale	Denominazione della circoscrizione elettorale	Denominazione del collegio uninominale	Denominazione del comune o dell'area sub-comunale con la maggiore ampiezza demografica inclusi nel collegio	Denominazione del comune o dell'area sub-comunale inclusi nel collegio
				Capua
				Casagiove
				Casapulla
				Caserta
				Castel Morrone
				Cervino
				Curti
				Macerata Campania
				Maddaloni
				Marcianise
				Portico di Caserta
				Recale
				San Felice a Cancellò
				San Marco Evangelista
				San Nicola la Strada
				San Prisco
				San Tammaro
				Santa Maria a Vico
				Santa Maria Capua Vetere
				Valle di Maddaloni
				Vitulazio

Campania 2 - U03	Benevento	
		Ailano
		Airola
		Alife
		Alvignano
		Amorosi
		Apice
		Apollosa
		Arpaia
		Arpaise
		Baia e Latina
		Baselice
		Benevento
		Bonea
		Bucciano
		Buonalbergo
		Caiazzo
		Calvi
		Campolattaro
		Campoli del Monte Taburno
		Capriati a Volturno
		Casalduni
		Castel Campagnano
		Castel di Sasso
		Castelfranco in Miscano
		Castello del Matese
		Castelpagano
		Castelpoto
		Castelvenere
		Castelvetere in Val Fortore
		Cautano
		Ceppaloni
		Cerreto Sannita
		Ciorlano
		Circello
		Colle Sannita
		Cusano Mutri
		Dragoni
		Dugenta
		Durazzano
		Faicchio
		Foglianise
		Foiano di Val Fortore
		Fontegreca
		Forchia
		Formicola
		Fragneto l'Abate
		Fragneto Monforte
		Frasso Telesino
		Gallo Matese
		Ginestra degli Schiavoni
		Gioia Sannitica
		Guardia Sanframondi
		Letino
		Liberi
		Limatola



Codice della circoscrizione elettorale	Denominazione della circoscrizione elettorale	Denominazione del collegio uninominale	Denominazione del comune o dell'area sub-comunale con la maggiore ampiezza demografica inclusi nel collegio	Denominazione del comune o dell'area sub-comunale inclusi nel collegio
				Melizzano
				Moiano
				Molinara
				Montefalcone di Val Fortore
				Montesarchio
				Morcone
				Paduli
				Pago Veiano
				Pannarano
				Paolisi
				Paupisi
				Pesco Sannita
				Piana di Monte Verna
				Piedimonte Matese
				Pietraroja
				Pietrelcina
				Ponte
				Pontelandolfo
				Pontelatone
				Prata Sannita
				Pratella
				Puglianello
				Raviscanina
				Reino
				Ruviano
				San Bartolomeo in Galdo
				San Giorgio del Sannio
				San Giorgio La Molara
				San Gregorio Matese
				San Leucio del Sannio
				San Lorenzo
				San Lorenzo Maggiore
				San Lupo
				San Marco dei Cavoti
				San Martino Sannita
				San Nazario
				San Nicola Manfredi
				San Potito Sannitico
				San Salvatore Telesino
				Santa Croce del Sannio
				Sant'Agata de' Goti
				Sant'Angelo a Cupolo
				Sant'Angelo d'Alife
				Sant'Arcangelo Trimonte
				Sassinoro
				Solopaca
				Telese Terme
				Tocco Caudio
				Torrecoiso
				Valle Agricola
				Vitulano

Campania 2 - U04	Avellino	
		Aiello del Sabato
		Altavilla Irpina
		Andretta
		Aquilonia
		Ariano Irpino
		Atripalda
		Avella
		Avellino
		Bagnoli Irpino
		Baiano
		Bisaccia
		Bonito
		Cairano
		Calabritto
		Calitri
		Candida
		Caposele
		Capriglia Irpina
		Carife
		Casalbore
		Cassano Irpino
		Castel Baronia
		Castelfranci
		Castelvetere sul Calore
		Cervinara



Codice della circoscrizione elettorale	Denominazione della circoscrizione elettorale	Denominazione del collegio uninominale	Denominazione del comune o dell'area sub-comunale con la maggiore ampiezza demografica inclusi nel collegio	Denominazione del comune o dell'area sub-comunale inclusi nel collegio
				Cesinali
				Chianche
				Chiusano di San Domenico
				Contrada
				Conza della Campania
				Domicella
				Flumeri
				Fontanarosa
				Forino
				Frigento
				Gesualdo
				Greci
				Grottaminarda
				Grottolella
				Guardia Lombardi
				Lacedonia
				Lapio
				Lauro
				Lioni
				Luogosano
				Manocalzati
				Marzano di Nola
				Melito Irpino
				Mercogliano
				Mirabella Eclano
				Montaguto
				Montecalvo Irpino
				Montefalcione
				Monteforte Irpino
				Montefredane
				Montefusco
				Montella
				Montemarano
				Montemiletto
				Monteverde
				Montoro
				Morra De Sanctis
				Moschiano
				Mugnano del Cardinale
				Nusco
				Ospedaletto d'Alpinolo
				Pago del Vallo di Lauro
				Parolise
				Paternopoli
				Petraro Irpino
				Pietradefusi
				Pietrastornina
				Prata di Principato Ultra
				Pratola Serra
				Quadrelle
				Quindici
				Rocca San Felice
				Rocbascerana
				Rotondi
				Salza Irpina
				San Mango sul Calore
				San Martino Valle Caudina
				San Michele di Serino
				San Nicola Baronia
				San Potito Ultra
				San Sossio Baronia
				Santa Lucia di Serino
				Santa Paolina
				Sant'Andrea di Conza
				Sant'Angelo a Scala
				Sant'Angelo all'Esca
				Sant'Angelo dei Lombardi
				Santo Stefano del Sole
				Savignano Irpino
				Scampitella
				Senerchia
				Serino
				Sirignano
				Solofra
				Sorbo Serpico
				Sperone
				Sturno
				Summonte





Codice della circoscrizione elettorale	Denominazione della circoscrizione elettorale	Denominazione del collegio uninominale	Denominazione del comune o dell'area sub-comunale con la maggiore ampiezza demografica inclusi nel collegio	Denominazione del comune o dell'area sub-comunale inclusi nel collegio
				Caggiano
				Camerota
				Campagna
				Campora
				Cannalonga
				Capaccio Paestum
				Casal Velino
				Casalbuono
				Casaletto Spartano
				Caselle in Pittari
				Castel San Lorenzo
				Castelcivita
				Castellabate
				Castelnuovo Cilento
				Castelnuovo di Conza
				Celle di Bulgheria
				Centola
				Ceraso
				Cicerale
				Colliano
				Controne
				Contursi Terme
				Corleto Monforte
				Cuccaro Vetere
				Eboli
				Felitto
				Futani
				Gioi
				Giungano
				Ispani
				Laureana Cilento
				Laurino
				Laurito
				Laviano
				Lustra
				Magliano Vetere
				Moio della Civitella
				Montano Antilia
				Monte San Giacomo
				Montecorice
				Monteforte Cilento
				Montesano sulla Marcellana
				Morigerati
				Novi Velia
				Ogliastro Cilento
				Oliveto Citra
				Omignano
				Orria
				Ottati
				Padula
				Palomonte
				Perdifumo
				Perito
				Pertosa
				Petina
				Piaggine
				Pisciotta
				Polla
				Pollica
				Postiglione
				Prignano Cilento
				Ricigliano
				Roccadaspide
				Roccagloriosa
				Rofrano
				Romagnano al Monte
				Roscigno
				Rutino
				Sacco
				Sala Consilina
				Salento
				Salvitelle
				San Giovanni a Piro
				San Gregorio Magno
				San Mauro Cilento
				San Mauro la Bruca
				San Pietro al Tanagro
				San Rufo





Codice della circoscrizione elettorale	Denominazione della circoscrizione elettorale	Denominazione del collegio uninominale	Denominazione del comune o dell'area sub-comunale con la maggiore ampiezza demografica inclusi nel collegio	Denominazione del comune o dell'area sub-comunale inclusi nel collegio
				Santa Marina
				Sant'Angelo a Fasanella
				Sant'Arsenio
				Santomenna
				Sanza
				Sapri
				Sassano
				Serramezzana
				Serre
				Sessa Cilento
				Sicignano degli Alburni
				Stella Cilento
				Stio
				Teggiano
				Torchiaro
				Torraca
				Torre Orsaia
				Tortorella
				Trentinara
				Valle dell'Angelo
				Vallo della Lucania
				Valva
				Vibonati

Regione: Puglia

Circoscrizione: Puglia

Codice della circoscrizione elettorale	Denominazione della circoscrizione elettorale	Denominazione del collegio uninominale	Denominazione del comune o dell'area sub-comunale con la maggiore ampiezza demografica inclusi nel collegio	Denominazione del comune o dell'area sub-comunale inclusi nel collegio
21	Puglia	Puglia - U01	Foggia	Accadia
				Alberona
				Anzano di Puglia
				Ascoli Satriano
				Biccari
				Bovino
				Candela
				Carapelle
				Carlantino
				Casalnuovo Monterotaro
				Casalvecchio di Puglia
				Castelluccio dei Sauri
				Castelluccio Valmaggiore
				Castelnuovo della Daunia
				Celenza Valfortore
				Celle di San Vito
				Chieuti
				Deliceto
				Faeto
				Foggia
				Lucera
				Monteleone di Puglia
				Motta Montecorvino
				Ortona
				Orsara di Puglia
				Orta Nova
				Panni
				Pietramontecorvino
				Rocchetta Sant'Antonio
				Roseto Valfortore
				San Marco la Catola
				San Paolo di Civitate
				San Severo
				Sant'Agata di Puglia
				Serracapriola
				Torremaggiore
				Troia
				Volturara Appula
				Volturino
		Puglia - U02	Cerignola	Apricena
				Cagnano Varano
				Canosa di Puglia
				Carpino



Codice della circoscrizione elettorale	Denominazione della circoscrizione elettorale	Denominazione del collegio uninominale	Denominazione del comune o dell'area sub-comunale con la maggiore ampiezza demografica inclusi nel collegio	Denominazione del comune o dell'area sub-comunale inclusi nel collegio
				Cerignola
				Ischitella
				Isole Tremiti
				Lesina
				Manfredonia
				Mattinata
				Monte Sant'Angelo
				Peschici
				Poggio Imperiale
				Rignano Garganico
				Rodi Garganico
				San Ferdinando di Puglia
				San Giovanni Rotondo
				San Marco in Lamis
				San Nicandro Garganico
				Stornara
				Stornarella
				Trinitapoli
				Vico del Gargano
				Vieste
				Zapponeta
	<b>Puglia - U03</b>	<b>Andria</b>		Andria
				Barletta
				Bisceglie
				Margherita di Savoia
				Minervino Murge
				Spinazzola
				Trani
	<b>Puglia - U04</b>	<b>Molfetta</b>		Adelfia
				Binetto
				Bitetto
				Bitonto
				Casamassima
				Conversano
				Corato
				Giovinazzo
				Molfetta
				Monopoli
				Palo del Colle
				Polignano a Mare
				Rutigliano
				Ruvo di Puglia
				Sannicandro di Bari
				Terlizzi
				Turi
	<b>Puglia - U05</b>	<b>Bari</b>		Bari
				Bitritto
				Capurso
				Cellamare
				Modugno
				Mola di Bari
				Noicattaro
				Triggiano
				Valenzano
	<b>Puglia - U06</b>	<b>Altamura</b>		Acquaviva delle Fonti
				Alberobello
				Altamura
				Cassano delle Murge
				Castellana Grotte
				Castellaneta
				Ginosa
				Gioia del Colle
				Gravina in Puglia
				Grumo Appula
				Laterza
				Locorotondo
				Martina Franca
				Mottola
				Noci
				Palagianello



Codice della circoscrizione elettorale	Denominazione della circoscrizione elettorale	Denominazione del collegio uninominale	Denominazione del comune o dell'area sub-comunale con la maggiore ampiezza demografica inclusi nel collegio	Denominazione del comune o dell'area sub-comunale inclusi nel collegio
				Palagiano
				Poggiorsini
				Putignano
				Sammichele di Bari
				Santeramo in Colle
				Toritto
	<b>Puglia - U07</b>	<b>Brindisi</b>		Brindisi
				Carovigno
				Ceglie Messapica
				Cellino San Marco
				Cisternino
				Erchie
				Fasano
				FrancaVilla Fontana
				Latiano
				Mesagne
				Oria
				Ostuni
				San Donaci
				San Michele Salentino
				San Pancrazio Salentino
				San Pietro Vernotico
				San Vito dei Normanni
				Torchiarolo
				Torre Santa Susanna
				Villa Castelli
	<b>Puglia - U08</b>	<b>Taranto</b>		Avetrana
				Carosino
				Crispiano
				Faggiano
				Fragagnano
				Grottaglie
				Leporano
				Lizzano
				Manduria
				Maruggio
				Massafra
				Monteiasi
				Montemesola
				Monteparano
				Pulsano
				Roccaforzata
				San Giorgio Ionico
				San Marzano di San Giuseppe
				Sava
				Statte
				Taranto
				Torricella
	<b>Puglia - U09</b>	<b>Lecce</b>		Arnesano
				Calimera
				Campi Salentina
				Caprarica di Lecce
				Carmiano
				Castri di Lecce
				Cavallino
				Copertino
				Galatone
				Guagnano
				Lecce
				Lequile
				Leverano
				Lizzanello
				Martignano
				Melendugno
				Monteroni di Lecce
				Nardò
				Novoli
				Porto Cesareo
				Salice Salentino
				San Cesario di Lecce
				San Donato di Lecce
				San Pietro in Lama



Codice della circoscrizione elettorale	Denominazione della circoscrizione elettorale	Denominazione del collegio uninominale	Denominazione del comune o dell'area sub-comunale con la maggiore ampiezza demografica inclusi nel collegio	Denominazione del comune o dell'area sub-comunale inclusi nel collegio
				Squinzano
				Sternatia
				Surbo
				Trepuzzi
				Veglie
				Vernole

Puglia - U10	Galatina	
		Alessano
		Alezio
		Alliste
		Andrano
		Aradeo
		Bagnolo del Salento
		Botrugno
		Cannole
		Carpignano Salentino
		Casarano
		Castrignano de' Greci
		Castrignano del Capo
		Castro
		Collepasso
		Corigliano d'Otranto
		Corsano
		Cursi
		Cutrofiano
		Diso
		Gagliano del Capo
		Galatina
		Gallipoli
		Giuggianello
		Giurdignano
		Maglie
		Martano
		Matino
		Melissano
		Melpignano
		Miggiano
		Minervino di Lecce
		Montesano Salentino
		Morciano di Leuca
		Muro Leccese
		Neviano
		Nociglia
		Ortelle
		Otranto
		Palmariggi
		Parabita
		Patù
		Poggiardo
		Presicce-Acquarica
		Racale
		Ruffano
		Salve
		San Cassiano
		Sanarica
		Sannicola
		Santa Cesarea Terme
		Scorrano
		Secli
		Sogliano Cavour
		Soletto
		Specchia
		Spongano
		Supersano
		Surano
		Taurisano
		Taviano
		Tiggiano
		Tricase
		Tuglie
		Ugento
		Uggiano la Chiesa
		Zollino

Regione: Basilicata  
 Circoscrizione: Basilicata



Codice della circoscrizione elettorale	Denominazione della circoscrizione elettorale	Denominazione del collegio uninominale	Denominazione del comune o dell'area sub-comunale con la maggiore ampiezza demografica inclusi nel collegio	Denominazione del comune o dell'area sub-comunale inclusi nel collegio
22	Basilicata	Basilicata - U01	Potenza	Abriola Accettura Acerenza Albano di Lucania Aliano Anzi Armento Atella Avigliano Balvano Banzi Baragiano Barile Bella Bernalda Brienza Brindisi Montagna Calciano Calvello Calvera Campomaggiore Cancellara Carbone Castelgrande Castelluccio Inferiore Castelluccio Superiore Castelmezzano Castelsaraceno Castronuovo di Sant'Andrea Cersosimo Chiaromonte Cirigliano Colobrano Corleto Perticara Craco Episcopia Fardella Ferrandina Filiano Forenza Francavilla in Sinni Gallicchio Garaguso Genzano di Lucania Ginestra Gorgoglione Grassano Grottole Grumento Nova Guardia Perticara Irsina Lagonegro Latronico Laurenzana Lauria Lavello Maratea Marsico Nuovo Marsicovetere Maschito Matera Melfi Miglionico Missanello Moliterno Montalbano Jonico Montemilone Montemurro Montescaglioso Muro Lucano Nemoli Noepoli



Codice della circoscrizione elettorale	Denominazione della circoscrizione elettorale	Denominazione del collegio uninominale	Denominazione del comune o dell'area sub-comunale con la maggiore ampiezza demografica inclusi nel collegio	Denominazione del comune o dell'area sub-comunale inclusi nel collegio
				Nova Siri
				Oliveto Lucano
				Oppido Lucano
				Palazzo San Gervasio
				Paterno
				Pescopagano
				Picerno
				Pietragalla
				Pietrapertosa
				Pignola
				Pisticci
				Policoro
				Pomarico
				Potenza
				Rapolla
				Rapone
				Rionero in Vulture
				Ripacandida
				Rivello
				Roccanova
				Rotonda
				Rotondella
				Ruoti
				Ruvo del Monte
				Salandra
				San Chirico Nuovo
				San Chirico Raparo
				San Costantino Albanese
				San Fele
				San Giorgio Lucano
				San Martino d'Agri
				San Mauro Forte
				San Paolo Albanese
				San Severino Lucano
				Sant'Angelo Le Fratte
				Sant'Arcangelo
				Sarconi
				Sasso di Castalda
				Satriano di Lucania
				Savoia di Lucania
				Scanzano Jonico
				Senise
				Spinoso
				Stigliano
				Teana
				Terranova di Pollino
				Tito
				Tolve
				Tramutola
				Trecchina
				Tricarico
				Trivigno
				Tursi
				Vaglio Basilicata
				Valsinni
				Venosa
				Vietri di Potenza
				Viggianello
				Viggiano

Regione: Calabria

Circoscrizione: Calabria

Codice della circoscrizione elettorale	Denominazione della circoscrizione elettorale	Denominazione del collegio uninominale	Denominazione del comune o dell'area sub-comunale con la maggiore ampiezza demografica inclusi nel collegio	Denominazione del comune o dell'area sub-comunale inclusi nel collegio
23	Calabria	Calabria - U01	Corigliano-Rossano	Acquaformosa
				Acri
				Albidona
				Alessandria del Carretto
				Altomonte
				Amendolara
				Belvedere di Spinello
				Bocchigliero
				Caccuri



Codice della circoscrizione elettorale	Denominazione della circoscrizione elettorale	Denominazione del collegio uninominale	Denominazione del comune o dell'area sub-comunale con la maggiore ampiezza demografica inclusi nel collegio	Denominazione del comune o dell'area sub-comunale inclusi nel collegio
				Calopezzati
				Caloveto
				Campana
				Canna
				Carfizzi
				Cariati
				Casabona
				Cassano all'Jonio
				Castelsilano
				Castroregio
				Castrovillari
				Celico
				Cerchiara di Calabria
				Cerenzia
				Cirò
				Cirò Marina
				Civita
				Corigliano-Rossano
				Cotronei
				Cropalati
				Crosia
				Crotone
				Crucoli
				Cutro
				Firmo
				Francavilla Marittima
				Frascineto
				Isola di Capo Rizzuto
				Longobucco
				Lungro
				Mandatoriccio
				Melissa
				Mesoraca
				Montegiordano
				Morano Calabro
				Nocera
				Oriolo
				Pallagorio
				Paludi
				Petilia Policastro
				Pietrapaola
				Plataci
				Rocca di Neto
				Rocca Imperiale
				Roccabernarda
				Roseto Capo Spulico
				San Basile
				San Cosmo Albanese
				San Demetrio Corone
				San Donato di Ninea
				San Giorgio Albanese
				San Giovanni in Fiore
				San Lorenzo Bellizzi
				San Lorenzo del Vallo
				San Mauro Marchesato
				San Nicola dell'Alto
				Santa Severina
				Saracena
				Savelli
				Scala Coeli
				Scandale
				Spezzano Albanese
				Strongoli
				Terranova da Sibari
				Terravecchia
				Trebisacce
				Umbriatico
				Vaccarizzo Albanese
				Verzino
				Villapiana
	Calabria - U02	Cosenza		Acquappesa
				Aiello Calabro
				Aieta
				Altilia
				Amantea
				Aprigliano



Codice della circoscrizione elettorale	Denominazione della circoscrizione elettorale	Denominazione del collegio uninominale	Denominazione del comune o dell'area sub-comunale con la maggiore ampiezza demografica inclusi nel collegio	Denominazione del comune o dell'area sub-comunale inclusi nel collegio
				Belmonte Calabro
				Belsito
				Belvedere Marittimo
				Bianchi
				Bisignano
				Bonifati
				Buonvicino
				Carolei
				Carpanzano
				Casali del Manco
				Castiglione Cosentino
				Castrolibero
				Cellara
				Cerisano
				Cervicati
				Cerzeto
				Cetraro
				Cleto
				Colosimi
				Cosenza
				Diamante
				Dipignano
				Domanico
				Fagnano Castello
				Falconara Albanese
				Figline Vegliaturo
				Fiumefreddo Bruzio
				Fuscaldo
				Grimaldi
				Grisolia
				Guardia Piemontese
				Lago
				Laino Borgo
				Laino Castello
				Lappano
				Lattarico
				Longobardi
				Luzzi
				Maierà
				Malito
				Malvito
				Mangone
				Marano Marchesato
				Marano Principato
				Marzi
				Mendicino
				Mongrassano
				Montalto Uffugo
				Mormanno
				Mottafollone
				Orsomarso
				Panettieri
				Paola
				Papasidero
				Parenti
				Paterno Calabro
				Pedivigliano
				Piane Crati
				Pietrafitta
				Praia a Mare
				Rende
				Roggiano Gravina
				Rogliano
				Rose
				Rota Greca
				Rovito
				San Benedetto Ullano
				San Fili
				San Lucido
				San Marco Argentano
				San Martino di Finita
				San Nicola Arcella
				San Pietro in Amantea
				San Pietro in Guarano
				San Sosti
				San Vincenzo La Costa
				Sanginetto
				Santa Caterina Albanese





Codice della circoscrizione elettorale	Denominazione della circoscrizione elettorale	Denominazione del collegio uninominale	Denominazione del comune o dell'area sub-comunale con la maggiore ampiezza demografica inclusi nel collegio	Denominazione del comune o dell'area sub-comunale inclusi nel collegio
				Santa Domenica Talao
				Santa Maria del Cedro
				Santa Sofia d'Epiro
				Sant'Agata di Esaro
				Santo Stefano di Rogliano
				Scalea
				Scigliano
				Serra d'Aiello
				Spezzano della Sila
				Tarsia
				Torano Castello
				Tortora
				Verbicaro
				Zumpano

Calabria - U03	Catanzaro	
		Albi
		Amaroni
		Amato
		Andali
		Argusto
		Badolato
		Belcastro
		Borgia
		Botricello
		Caraffa di Catanzaro
		Cardinale
		Carlopoli
		Catanzaro
		Cenadi
		Centrache
		Cerva
		Chiaravalle Centrale
		Cicala
		Conflenti
		Cortale
		Cropani
		Curinga
		Davoli
		Decollatura
		Falerna
		Feroletto Antico
		Fossato Serralta
		Gagliato
		Gasperina
		Gimigliano
		Girifalco
		Gizzeria
		Guardavalle
		Isca sullo Ionio
		Jacurso
		Lamezia Terme
		Magisano
		Maida
		Marcedusa
		Marcellinara
		Martirano
		Martirano Lombardo
		Miglierina
		Montauro
		Montepaone
		Motta Santa Lucia
		Nocera Terinese
		Olivadi
		Palermi
		Pentone
		Petrizzi
		Petronà
		Pianopoli
		Platania
		San Floro
		San Mango d'Aquino
		San Pietro a Maida
		San Pietro Apostolo
		San Sostene
		San Vito sullo Ionio
		Santa Caterina dello Ionio





Codice della circoscrizione elettorale	Denominazione della circoscrizione elettorale	Denominazione del collegio uninominale	Denominazione del comune o dell'area sub-comunale con la maggiore ampiezza demografica inclusi nel collegio	Denominazione del comune o dell'area sub-comunale inclusi nel collegio
				Sant'Onofrio
				Seminara
				Serra San Bruno
				Serrata
				Simbario
				Sorianello
				Soriano Calabro
				Spadola
				Spilinga
				Stefanaconi
				Taurianova
				Terranova Sappo Minulio
				Tropea
				Vallelonga
				Varapodio
				Vazzano
				Vibo Valentia
				Zaccanopoli
				Zambrone
				Zungri

Calabria - U05	Reggio di Calabria	
		Africo
		Agnana Calabra
		Antonimina
		Ardore
		Bagaladi
		Benestare
		Bianco
		Bivongi
		Bova
		Bova Marina
		Bovalino
		Brancaleone
		Bruzzano Zeffirio
		Calanna
		Camini
		Campo Calabro
		Canolo
		Caraffa del Bianco
		Cardeto
		Careri
		Casignana
		Caulonia
		Ciminà
		Condofuri
		Cosoletto
		Delianuova
		Ferruzzano
		Fiumara
		Gerace
		Gioiosa Ionica
		Grotteria
		Laganadi
		Locri
		Mammola
		Marina di Gioiosa Ionica
		Martone
		Melicuccà
		Melito di Porto Salvo
		Monasterace
		Montebello Jonico
		Motta San Giovanni
		Palizzi
		Pazzano
		Placanica
		Platì
		Portigliola
		Reggio di Calabria
		Riace
		Roccaforte del Greco
		Roccella Ionica
		Roghudi
		Samo
		San Giovanni di Gerace
		San Lorenzo
		San Luca
		San Procopio



Codice della circoscrizione elettorale	Denominazione della circoscrizione elettorale	Denominazione del collegio uninominale	Denominazione del comune o dell'area sub-comunale con la maggiore ampiezza demografica inclusi nel collegio	Denominazione del comune o dell'area sub-comunale inclusi nel collegio
				San Roberto
				Santa Cristina d'Aspromonte
				Sant'Agata del Bianco
				Sant'Alessio in Aspromonte
				Sant'Eufemia d'Aspromonte
				Sant'Illario dello Ionio
				Santo Stefano in Aspromonte
				Scido
				Scilla
				Siderno
				Sinopoli
				Staiti
				Stignano
				Stilo
				Villa San Giovanni

Regione: Sicilia

Circoscrizione: Sicilia 1

Codice della circoscrizione elettorale	Denominazione della circoscrizione elettorale	Denominazione del collegio uninominale	Denominazione del comune o dell'area sub-comunale con la maggiore ampiezza demografica inclusi nel collegio	Denominazione del comune o dell'area sub-comunale inclusi nel collegio
24	Sicilia 1	Sicilia 1 - U01	Palermo: Quartiere 11 - Settecannoli	Palermo: Quartiere 1 - Tribunali-Castellammare
				Palermo: Quartiere 2 - Palazzo Reale - Monte Di Pietà'
				Palermo: Quartiere 3 - Oreto- Stazione
				Palermo: Quartiere 4 - S. Rosalia - Montegrappa
				Palermo: Quartiere 5 - Cuba-Calatafimi
				Palermo: Quartiere 6 - Zisa
				Palermo: Quartiere 7 - Noce
				Palermo: Quartiere 8 - Malaspina - Palagonia
				Palermo: Quartiere 9 - Libertà'
				Palermo: Quartiere 10 - Politeama
				Palermo: Quartiere 11 - Settecannoli
				Palermo: Quartiere 12 - Brancaccio-Ciaculli
				Palermo: Quartiere 13 - Villagrazia-Falsomiele
				Palermo: Quartiere 14 - Mezzomonreale - Villa Tasca
				Palermo: Quartiere 15 - Altarello
				Palermo: Quartiere 17 - Uditore-Passo Di Rigano
				Ustica
		Sicilia 1 - U02	Palermo: Quartiere 20 - Resuttana - S.Lorenzo	Altofonte
				Balestrate
				Belmonte Mezzagno
				Borgetto
				Camporeale
				Capaci
				Carini
				Cinisi
				Giardinello
				Isola delle Femmine
				Misilmeri
				Monreale
				Montelepre
				Palermo: Quartiere 16 - Boccadifalco
				Palermo: Quartiere 18 - Borgo Nuovo
				Palermo: Quartiere 19 - Cruillas - S.Giovanni Apostolo





Codice della circoscrizione elettorale	Denominazione della circoscrizione elettorale	Denominazione del collegio uninominale	Denominazione del comune o dell'area sub-comunale con la maggiore ampiezza demografica inclusi nel collegio	Denominazione del comune o dell'area sub-comunale inclusi nel collegio
				Vicari
				Villabate
				Villafrati
		<b>Sicilia 1 - U04</b>	<b>Gela</b>	Acquaviva Platani
				Bompensiere
				Butera
				Caltanissetta
				Cammarata
				Campofranco
				Canicattì
				Casteltermini
				Castrofilippo
				Delia
				Gela
				Grotte
				Marianopoli
				Mazzerino
				Milena
				Montedoro
				Mussomeli
				Racalmuto
				Resuttano
				Riesi
				San Cataldo
				San Giovanni Gemini
				Santa Caterina Villarmosa
				Serradifalco
				Sommatino
				Sutera
				Vallelunga Pratameno
				Villalba
		<b>Sicilia 1 - U05</b>	<b>Agrigento</b>	Agrigento
				Alessandria della Rocca
				Aragona
				Bivona
				Burgio
				Calamonaci
				Caltabellotta
				Camastra
				Campobello di Licata
				Cattolica Eraclea
				Cianciana
				Comitini
				Favara
				Joppolo Giancaxio
				Lampedusa e Linosa
				Licata
				Lucca Sicula
				Menfi
				Montallegro
				Montevago
				Naro
				Palma di Montechiaro
				Porto Empedocle
				Raffadali
				Ravanusa
				Realmondo
				Ribera
				Sambuca di Sicilia
				San Biagio Platani
				Santa Elisabetta
				Santa Margherita di Belice
				Sant'Angelo Muxaro
				Santo Stefano Quisquina
				Sciacca
				Siculiana
				Villafranca Sicula
		<b>Sicilia 1 - U06</b>	<b>Marsala</b>	Alcamo
				Buseto Palizzolo
				Calatafimi-Segesta
				Campobello di Mazara
				Castellammare del Golfo



Codice della circoscrizione elettorale	Denominazione della circoscrizione elettorale	Denominazione del collegio uninominale	Denominazione del comune o dell'area sub-comunale con la maggiore ampiezza demografica inclusi nel collegio	Denominazione del comune o dell'area sub-comunale inclusi nel collegio
				Castelvetrano
				Custonaci
				Erice
				Favignana
				Gibellina
				Marsala
				Mazara del Vallo
				Paceco
				Pantelleria
				Partanna
				Petrosino
				Poggioreale
				Salaparuta
				Salemi
				San Vito Lo Capo
				Santa Ninfa
				Trapani
				Valderice
				Vita

Regione: Sicilia

Circoscrizione: Sicilia 2

Codice della circoscrizione elettorale	Denominazione della circoscrizione elettorale	Denominazione del collegio uninominale	Denominazione del comune o dell'area sub-comunale con la maggiore ampiezza demografica inclusi nel collegio	Denominazione del comune o dell'area sub-comunale inclusi nel collegio
25	Sicilia 2	Sicilia 2 - U01	Ragusa	Acate
				Caltagirone
				Castel di Iudica
				Chiaromonte Gulfi
				Comiso
				Giarratana
				Grammichele
				Ispica
				Licodia Eubea
				Mazzarrone
				Militello in Val di Catania
				Mineo
				Mirabella Imbaccari
				Modica
				Monterosso Almo
				Niscemi
				Palagonia
				Pozzallo
				Raddusa
				Ragusa
				Ramacca
				San Cono
				San Michele di Ganzaria
				Santa Croce Camerina
				Scicli
				Scordia
				Vittoria
				Vizzini
		Sicilia 2 - U02	Catania	Camporotondo Etneo
				Catania
				Gravina di Catania
				Mascalucia
				Misterbianco
				Motta Sant'Anastasia
				San Pietro Clarenza
				Sant'Agata li Battiati
				Tremestieri Etneo
		Sicilia 2 - U03	Acireale	Aci Bonaccorsi
				Aci Castello
				Aci Catena
				Aci Sant'Antonio
				Acireale
				Adrano
				Belpasso
				Biancavilla



Codice della circoscrizione elettorale	Denominazione della circoscrizione elettorale	Denominazione del collegio uninominale	Denominazione del comune o dell'area sub-comunale con la maggiore ampiezza demografica inclusi nel collegio	Denominazione del comune o dell'area sub-comunale inclusi nel collegio
				Bronte
				Calatabiano
				Castiglione di Sicilia
				Fiumefreddo di Sicilia
				Giarre
				Linguaglossa
				Maletto
				Maniace
				Mascali
				Milo
				Nicolosi
				Paternò
				Pedara
				Piedimonte Etneo
				Ragalna
				Randazzo
				Riposto
				San Giovanni la Punta
				San Gregorio di Catania
				Santa Maria di Licodia
				Santa Venerina
				Sant'Alfio
				Trecastagni
				Valverde
				Viagrande
				Zafferana Etnea
	<b>Sicilia 2 - U04</b>	<b>Siracusa</b>		Augusta
				Avola
				Buccheri
				Buscemi
				Canicattini Bagni
				Carlentini
				Cassaro
				Ferla
				Floridia
				Francofonte
				Lentini
				Melilli
				Noto
				Pachino
				Palazzo Acreide
				Portopalo di Capo Passero
				Priolo Gargallo
				Rosolini
				Siracusa
				Solarino
				Sortino
	<b>Sicilia 2 - U05</b>	<b>Barcellona Pozzo di Gotto</b>		Acquedolci
				Agira
				Aidone
				Alcara li Fusi
				Assoro
				Barcellona Pozzo di Gotto
				Barrafranca
				Basicò
				Brolo
				Calascibetta
				Capizzi
				Capo d'Orlando
				Capri Leone
				Caronia
				Castel di Lucio
				Castell'Umberto
				Castroreale
				Catenanuova
				Centuripe
				Cerami
				Cesarò
				Enna
				Falcone
				Ficarra
				Floresta
				Fondachelli-Fantina
				Francavilla di Sicilia





Codice della circoscrizione elettorale	Denominazione della circoscrizione elettorale	Denominazione del collegio uninominale	Denominazione del comune o dell'area sub-comunale con la maggiore ampiezza demografica inclusi nel collegio	Denominazione del comune o dell'area sub-comunale inclusi nel collegio
				Frazzanò
				Furnari
				Gagliano Castelferrato
				Galati Mamertino
				Gioiosa Marea
				Leonforte
				Librizzi
				Longi
				Malvagna
				Mazzarrà Sant'Andrea
				Militello Rosmarino
				Mirto
				Mistretta
				Moio Alcantara
				Montagnareale
				Montalbano Elicona
				Motta Camastra
				Motta d'Affermo
				Naso
				Nicosia
				Nissoria
				Novara di Sicilia
				Oliveri
				Patti
				Pettineo
				Piazza Armerina
				Pietraperzia
				Piraino
				Raccuja
				Regalbuto
				Reitano
				Roccella Valdemone
				Rodi Milici
				San Fratello
				San Marco d'Alunzio
				San Piero Patti
				San Salvatore di Fitalia
				San Teodoro
				Santa Domenica Vittoria
				Sant'Agata di Militello
				Sant'Angelo di Brolo
				Santo Stefano di Camastra
				Sinagra
				Sperlinga
				Terme Vigliatore
				Torrenova
				Tortorici
				Tripi
				Troina
				Tusa
				Ucria
				Valguarnera Caropepe
				Villarosa

Sicilia 2 - U06	Messina	
		Alì
		Alì Terme
		Antillo
		Casalvecchio Siculo
		Castelmola
		Condò
		Fiamedinisi
		Forza d'Agrò
		Furci Siculo
		Gaggi
		Gallodoro
		Giardini-Naxos
		Graniti
		Gualtieri Sicaminò
		Itala
		Leni
		Letojanni
		Limina
		Lipari
		Malfa
		Mandanici
		Merì
		Messina



Codice della circoscrizione elettorale	Denominazione della circoscrizione elettorale	Denominazione del collegio uninominale	Denominazione del comune o dell'area sub-comunale con la maggiore ampiezza demografica inclusi nel collegio	Denominazione del comune o dell'area sub-comunale inclusi nel collegio
				Milazzo
				Monforte San Giorgio
				Mongiuffi Melia
				Nizza di Sicilia
				Pace del Mela
				Pagliara
				Roccafiorita
				Roccalumera
				Roccavaldina
				Rometta
				San Filippo del Mela
				San Pier Niceto
				Santa Lucia del Mela
				Santa Marina Salina
				Santa Teresa di Riva
				Sant'Alessio Siculo
				Saponara
				Savoca
				Scaletta Zanclea
				Spadafora
				Taormina
				Torregrotta
				Valdina
				Venetico
				Villafranca Tirrena

Regione: Sardegna

Circoscrizione: Sardegna

Codice della circoscrizione elettorale	Denominazione della circoscrizione elettorale	Denominazione del collegio uninominale	Denominazione del comune o dell'area sub-comunale con la maggiore ampiezza demografica inclusi nel collegio	Denominazione del comune o dell'area sub-comunale inclusi nel collegio
26	Sardegna	Sardegna - U01	Cagliari	Assemini
				Cagliari
				Capoterra
				Decimomannu
				Elmas
				Maracalagonis
				Monsezzato
				Pula
				Quartu Sant'Elena
				Quartucciu
				Sarroch
				Selargius
				Sestu
				Settimo San Pietro
				Sinnai
				Uta
				Villa San Pietro
		Sardegna - U02	Carbonia	Arbus
				Armungia
				Ballao
				Barrali
				Barumini
				Buggerru
				Burcei
				Calasetta
				Carbonia
				Carloforte
				Castiadas
				Collinas
				Decimoputzu
				Dolianova
				Domus de Maria
				Domusnovas
				Donori
				Escalaplano
				Escolca
				Esterzili
				Fluminimaggiore
				Furtei
				Genoni
				Genuri



Codice della circoscrizione elettorale	Denominazione della circoscrizione elettorale	Denominazione del collegio uninominale	Denominazione del comune o dell'area sub-comunale con la maggiore ampiezza demografica inclusi nel collegio	Denominazione del comune o dell'area sub-comunale inclusi nel collegio
				Gergei
				Gesico
				Gesturi
				Giba
				Goni
				Gonnesa
				Gonnosfanadiga
				Guamaggiore
				Guasila
				Guspini
				Iglesias
				Isili
				Las Plassas
				Lunamatrona
				Mandas
				Masainas
				Monastir
				Muravera
				Musei
				Narcao
				Nuragus
				Nurallao
				Nuraminis
				Nurri
				Nuxis
				Orroli
				Ortacesus
				Pabillonis
				Pauli Arbarei
				Perdaxius
				Pimentel
				Piscinas
				Portoscuso
				Sadali
				Samassi
				Samatzai
				San Basilio
				San Gavino Monreale
				San Giovanni Suergiu
				San Nicolò Gerrei
				San Sperate
				San Vito
				Sanluri
				Santadi
				Sant'Andrea Frius
				Sant'Anna Arresi
				Sant'Antioco
				Sardara
				Segariu
				Selegas
				Senorbì
				Serdiana
				Serramanna
				Serrenti
				Serri
				Setzu
				Seui
				Seulo
				Siddi
				Siliqua
				Silius
				Siurgus Donigala
				Soleminis
				Suelli
				Teulada
				Tratalias
				Tuili
				Turri
				Ussana
				Ussaramanna
				Vallermosa
				Villacidro
				Villamar
				Villamassargia
				Villanova Tulo
				Villanovafornu
				Villanovafranca
				Villaperuccio



Codice della circoscrizione elettorale	Denominazione della circoscrizione elettorale	Denominazione del collegio uninominale	Denominazione del comune o dell'area sub-comunale con la maggiore ampiezza demografica inclusi nel collegio	Denominazione del comune o dell'area sub-comunale inclusi nel collegio
				Villaputzu
				Villasalto
				Villasimius
				Villasor
				Villaspeciosa

Sardegna - U03	Nuoro
	Abbasanta
	Aidomaggiore
	Albagiara
	Ales
	Allai
	Arborea
	Ardauli
	Aritzo
	Arzana
	Assolo
	Asuni
	Atzara
	Austis
	Baradili
	Baratili San Pietro
	Baressa
	Bari Sardo
	Bauladu
	Baunei
	Belvi
	Bidonì
	Birori
	Bitti
	Bolotana
	Bonarcado
	Boroneddu
	Borore
	Bortigali
	Bosa
	Busachi
	Cabras
	Cardedu
	Cuglieri
	Curcuris
	Desulo
	Dorgali
	Dualchi
	Elini
	Flussio
	Fonni
	Fordongianus
	Gadoni
	Gairo
	Galtelli
	Gavoi
	Ghilarza
	Girasole
	Gonnoscodina
	Gonnosnò
	Gonnostramatza
	Ilbono
	Irgoli
	Jerzu
	Laconi
	Lanusei
	Lei
	Loceri
	Loculi
	Lodè
	Lodine
	Lotzorai
	Lula
	Macomer
	Magomadas
	Mamoiada
	Marrubiu
	Masullas
	Meana Sardo
	Milis
	Modolo
	Mogorella



Codice della circoscrizione elettorale	Denominazione della circoscrizione elettorale	Denominazione del collegio uninominale	Denominazione del comune o dell'area sub-comunale con la maggiore ampiezza demografica inclusi nel collegio	Denominazione del comune o dell'area sub-comunale inclusi nel collegio
				Mogoro
				Montresta
				Morgongiori
				Narbolia
				Neoneli
				Noragugume
				Norbello
				Nughedu Santa Vittoria
				Nuoro
				Nurachi
				Nureci
				Oliena
				Ollastra
				Ollolai
				Olzai
				Onani
				Onifai
				Oniferi
				Orani
				Orgosolo
				Oristano
				Orosei
				Orotelli
				Ortueri
				Orune
				Osidda
				Osini
				Ottana
				Ovodda
				Palmas Arborea
				Pau
				Paulilatino
				Perdasdefogu
				Pompu
				Posada
				Riola Sardo
				Ruinias
				Sagama
				Samugheo
				San Nicolò d'Arcidano
				San Vero Milis
				Santa Giusta
				Santu Lussurgiu
				Sarule
				Scano di Montiferro
				Sedilo
				Seneghe
				Senis
				Sennariolo
				Siamaggiore
				Siamanna
				Siapiccia
				Silanus
				Simala
				Simaxis
				Sindia
				Sini
				Siniscola
				Siris
				Soddì
				Solarussa
				Sorgono
				Sorradile
				Suni
				Tadasuni
				Talana
				Terralba
				Tertenia
				Teti
				Tiana
				Tinnura
				Tonara
				Torpè
				Tortolì
				Tramatza
				Tresnuraghes
				Triei
				Ulà Tirso



Codice della circoscrizione elettorale	Denominazione della circoscrizione elettorale	Denominazione del collegio uninominale	Denominazione del comune o dell'area sub-comunale con la maggiore ampiezza demografica inclusi nel collegio	Denominazione del comune o dell'area sub-comunale inclusi nel collegio
				Ulassai
				Uras
				Urzulei
				Usellus
				Ussassai
				Villa Sant'Antonio
				Villa Verde
				Villagrande Strisaili
				Villanova Truschedu
				Villaurbana
				Zeddiani
				Zerfaliu

Sardegna - U04	Sassari	
		Aggius
		Aglientu
		Alà dei Sardi
		Alghero
		Anela
		Ardara
		Arzachena
		Badesi
		Banari
		Benetutti
		Berchidda
		Bessude
		Bonnanaro
		Bono
		Bonorva
		Bortigiadas
		Borutta
		Bottidda
		Buddusò
		Budoni
		Bultei
		Bulzi
		Burgos
		Calangianus
		Cargeghe
		Castelsardo
		Cheremule
		Chiaramonti
		Codrongianos
		Cossoine
		Erula
		Esporlatu
		Florinas
		Giave
		Golfo Aranci
		Illorai
		Ittireddu
		Ittiri
		La Maddalena
		Laerru
		Loiri Porto San Paolo
		Luogosanto
		Luras
		Mara
		Martis
		Monteleone Rocca Doria
		Monti
		Mores
		Muros
		Nughedu San Nicolò
		Nule
		Nulvi
		Olbia
		Olmedo
		Oschiri
		Osilo
		Ossi
		Ozieri
		Padria
		Padru
		Palau
		Pattada
		Perfugas
		Ploaghe



Codice della circoscrizione elettorale	Denominazione della circoscrizione elettorale	Denominazione del collegio uninominale	Denominazione del comune o dell'area sub-comunale con la maggiore ampiezza demografica inclusi nel collegio	Denominazione del comune o dell'area sub-comunale inclusi nel collegio
				Porto Torres
				Pozzomaggiore
				Putifigari
				Romana
				San Teodoro
				Santa Maria Coghinas
				Santa Teresa Gallura
				Sant'Antonio di Gallura
				Sassari
				Sedini
				Semestene
				Sennori
				Siligo
				Sorso
				Stintino
				Telti
				Tempio Pausania
				Tergu
				Thiesi
				Tissi
				Torralba
				Trinità d'Agultu e Vignola
				Tula
				Uri
				Usini
				Valledoria
				Viddalba
				Villanova Monteleone

Regione: Valle d'Aosta/Vallée d'Aoste

Circoscrizione: Valle d'Aosta/Vallée d'Aoste

Codice della circoscrizione elettorale	Denominazione della circoscrizione elettorale	Denominazione del collegio uninominale	Denominazione del comune o dell'area sub-comunale con la maggiore ampiezza demografica inclusi nel collegio	Denominazione del comune o dell'area sub-comunale inclusi nel collegio
27	Valle d'Aosta/Vallée d'Aoste	Valle d'aosta/Vallée d'Aoste - U01	Aosta	Allein
				Antey-Saint-André
				Aosta
				Arnad
				Arvier
				Avisè
				Ayas
				Aymavilles
				Bard
				Bionaz
				Brissogne
				Brusson
				Challand-Saint-Anselme
				Challand-Saint-Victor
				Chambave
				Chamois
				Champdepraz
				Champorcher
				Charvensod
				Châtillon
				Cogne
				Courmayeur
				Donnas
				Doues
				Emarèse
				Étroubles
				Fénis
				Fontainemore
				Gaby
				Gignod
				Gressan
				Gressoney-La-Trinité
				Gressoney-Saint-Jean
				Hône
				Introd
				Issime
				Issogne
				Jovençon
				La Magdeleine



Codice della circoscrizione elettorale	Denominazione della circoscrizione elettorale	Denominazione del collegio uninominale	Denominazione del comune o dell'area sub-comunale con la maggiore ampiezza demografica inclusi nel collegio	Denominazione del comune o dell'area sub-comunale inclusi nel collegio
				La Salle
				La Thuile
				Lillianes
				Montjovet
				Morgex
				Nus
				Ollomont
				Oyace
				Perloz
				Pollein
				Pontboset
				Pontey
				Pont-Saint-Martin
				Pré-Saint-Didier
				Quart
				Rhêmes-Notre-Dame
				Rhêmes-Saint-Georges
				Roisan
				Saint-Christophe
				Saint-Denis
				Saint-Marcel
				Saint-Nicolas
				Saint-Oyen
				Saint-Pierre
				Saint-Rhémy-en-Bosses
				Saint-Vincent
				Sarre
				Torgnon
				Valgrisenche
				Valpelline
				Valsavarenche
				Valtournenche
				Verrayes
				Verrès
				Villeneuve

Regione: Trentino-Alto Adige/Südtirol

Circoscrizione: Trentino-Alto Adige/Südtirol

Codice della circoscrizione elettorale	Denominazione della circoscrizione elettorale	Denominazione del collegio uninominale	Denominazione del comune o dell'area sub-comunale con la maggiore ampiezza demografica inclusi nel collegio	Denominazione del comune o dell'area sub-comunale inclusi nel collegio
28	Trentino-Alto Adige/Südtirol	Trentino-Alto Adige/Südtirol - U01	Trento	
				Albiano
				Aldeno
				Altavalle
				Amblar-Don
				Andalo
				Borgo d'Anania
				Bresimo
				Caldes
				Campitello di Fassa
				Campodenno
				Canal San Bovo
				Canazei
				Capriana
				Castello-Molina di Fiemme
				Cavalese
				Cavareno
				Cavedago
				Cavedine
				Cavizzana
				Cembra Lisignago
				Cimone
				Cis
				Cles
				Commezzadura
				Contà
				Croviana
				Dambel
				Denno
				Dimaro Folgarida
				Fai della Paganella
				Garniga Terme
				Giovo





Codice della circoscrizione elettorale	Denominazione della circoscrizione elettorale	Denominazione del collegio uninominale	Denominazione del comune o dell'area sub-comunale con la maggiore ampiezza demografica inclusi nel collegio	Denominazione del comune o dell'area sub-comunale inclusi nel collegio
				Imer
				Lavis
				Livo
				Lona-Lases
				Madruzzo
				Malé
				Mazzin
				Mezzana
				Mezzano
				Mezzocorona
				Mezzolombardo
				Moena
				Molveno
				Novella
				Ossana
				Panchià
				Peio
				Pellizzano
				Predaia
				Predazzo
				Primiero San Martino di Castrozza
				Rabbi
				Romeno
				Ronzone
				Roverè della Luna
				Ruffrè-Mendola
				Rumo
				Sagron Mis
				San Giovanni di Fassa-Sèn Jan
				San Michele all'Adige
				Sanzeno
				Sarnonico
				Segonzano
				Sfruz
				Soraga di Fassa
				Sover
				Spormaggiore
				Sporminore
				Terre d'Adige
				Terzolas
				Tesero
				Ton
				Trento
				Valfloriana
				Vallelaghi
				Vermiglio
				Ville d'Anaunia
				Ville di Fiemme
				Ziano di Fiemme

Trentino-Alto Adige/Südtirol - U02	Rovereto	
		Ala
		Altopiano della Vigolana
		Arco
		Avio
		Baselga di Pinè
		Bedollo
		Besenello
		Bieno
		Bleggio Superiore
		Bocenago
		Bondone
		Borgo Chiese
		Borgo Lares
		Borgo Valsugana
		Brentonico
		Caderzone Terme
		Calceranica al Lago
		Caldonazzo
		Calliano
		Carisolo
		Carzano
		Castel Condino
		Castel Ivano
		Castello Tesino
		Castelnuovo



Codice della circoscrizione elettorale	Denominazione della circoscrizione elettorale	Denominazione del collegio uninominale	Denominazione del comune o dell'area sub-comunale con la maggiore ampiezza demografica inclusi nel collegio	Denominazione del comune o dell'area sub-comunale inclusi nel collegio
				Cinte Tesino
				Civezzano
				Comano Terme
				Drena
				Dro
				Fiavè
				Fierozzo
				Folgaria
				Fornace
				Frassilongo
				Giustino
				Grigno
				Isera
				Lavarone
				Ledro
				Levico Terme
				Luserna
				Massimeno
				Mori
				Nago-Torbole
				Nogaredo
				Nomi
				Novaledo
				Ospedaletto
				Palù del Fersina
				Pelugo
				Pergine Valsugana
				Pieve di Bono-Prezzo
				Pieve Tesino
				Pinzolo
				Pomarolo
				Porte di Rendena
				Riva del Garda
				Roncegno Terme
				Ronchi Valsugana
				Ronzo-Chienis
				Rovereto
				Samone
				San Lorenzo Dorsino
				Sant'Orsola Terme
				Scurelle
				Sella Giudicarie
				Spiazzo
				Stenico
				Storo
				Strembo
				Telve
				Telve di Sopra
				Tenna
				Tenno
				Terragnolo
				Tione di Trento
				Torcegno
				Trambileno
				Tre Ville
				Valdaone
				Vallarsa
				Vignola-Falesina
				Villa Lagarina
				Volano

<b>Trentino-Alto Adige/Südtirol - U03</b>	<b>Bolzano/Bozen</b>	
		Aldino/Aldein
		Andriano/Andrian
		Anterivo/Altrei
		Appiano sulla strada del vino/Eppan an der Weinstraße
		Avelengo/Hafling
		Bolzano/Bozen
		Bronzolo/Branzoll
		Caldaro sulla strada del vino/Kaltern an der Weinstraße
		Cermes/Tscherms
		Cornedo all'Isarco/Karneid
		Cortaccia sulla strada del vino/Kurtatsch an der Weinstraße





Codice della circoscrizione elettorale	Denominazione della circoscrizione elettorale	Denominazione del collegio uninominale	Denominazione del comune o dell'area sub-comunale con la maggiore ampiezza demografica inclusi nel collegio	Denominazione del comune o dell'area sub-comunale inclusi nel collegio
				Ortisei/St. Ulrich
				Parcines/Partschins
				Perca/Percha
				Plaus/Plaus
				Ponte Gardena/Waidbruck
				Prato allo Stelvio/Prad am Stilfserjoch
				Predoi/Prettau
				Racines/Ratschings
				Rasun-Anterselva/Rasen-Antholz
				Renon/Ritten
				Rifiano/Riffian
				Rio di Pusteria/Mühlbach
				Rodengo/Rodeneck
				San Candido/Innichen
				San Leonardo in Passiria/St. Leonhard in Passeier
				San Lorenzo di Sebato/St. Lorenzen
				San Martino in Badia/St. Martin in Thurn
				San Martino in Passiria/St. Martin in Passeier
				Santa Cristina Valgardena/St. Christina in Gröden
				Sarentino/Sarntal
				Selva dei Molini/Mühlwald
				Selva di Val Gardena/Wolkenstein in Gröden
				Senales/Schnals
				Sesto/Sexten
				Silandro/Schladers
				Sluderno/Schluderns
				Stelvio/Stilfs
				Terento/Terenten
				Tires/Tiers
				Tirol/Tirol
				Tubre/Taufers im Münstertal
				Val di Vizze/Pfitsch
				Valdaora/Olang
				Valle Aurina/Ahrntal
				Valle di Casies/Gsies
				Vandoies/Vintl
				Varna/Vahrn
				Velturno/Feldthurns
				Villabassa/Niederdorf
				Villandro/Villanders
				Vipiteno/Sterzing



## Tabella A 2 - Collegi plurinominali per la Camera dei Deputati

Regione: Piemonte

Circoscrizione: Piemonte 1

Codice della circoscrizione elettorale	Denominazione della circoscrizione elettorale	Denominazione del collegio plurinomiale	Denominazione dei collegi uninominali appartenenti	Denominazione del comune o dell'area sub-comunale con la maggiore ampiezza demografica
1	Piemonte 1	Piemonte 1 - P01		
			Piemonte 1 - U01	Torino: Circoscrizione 2 - Santa Rita-Mirafiori Nord-Mirafiori Sud
			Piemonte 1 - U02	Torino: Circoscrizione 3 - San Paolo-Cenisia-Pozzo Strada-CitTurin-Borgata Lesna
			Piemonte 1 - U03	Collegno
		Piemonte 1 - P02		
			Piemonte 1 - U04	Chieri
			Piemonte 1 - U05	Moncalieri

Regione: Piemonte

Circoscrizione: Piemonte 2

Codice della circoscrizione elettorale	Denominazione della circoscrizione elettorale	Denominazione del collegio plurinomiale	Denominazione dei collegi uninominali appartenenti	Denominazione del comune o dell'area sub-comunale con la maggiore ampiezza demografica
2	Piemonte 2	Piemonte 2 - P01		
			Piemonte 2 - U02	Novara
			Piemonte 2 - U03	Vercelli
		Piemonte 2 - P02		
			Piemonte 2 - U01	Alessandria
			Piemonte 2 - U04	Asti
			Piemonte 2 - U05	Cuneo

Regione: Lombardia

Circoscrizione: Lombardia 1

Codice della circoscrizione elettorale	Denominazione della circoscrizione elettorale	Denominazione del collegio plurinomiale	Denominazione dei collegi uninominali appartenenti	Denominazione del comune o dell'area sub-comunale con la maggiore ampiezza demografica
3	Lombardia 1	Lombardia 1 - P01		
			Lombardia 1 - U04	Rozzano
			Lombardia 1 - U05	Legnano
			Lombardia 1 - U07	Milano: NIL 20 - Loreto
			Lombardia 1 - U08	Milano: NIL 52 - Bande Nere
			Lombardia 1 - U09	Milano: NIL 21 - Buenos Aires - Venezia
		Lombardia 1 - P02		
			Lombardia 1 - U01	Monza
			Lombardia 1 - U02	Seregno
			Lombardia 1 - U03	Cologno Monzese
			Lombardia 1 - U06	Sesto San Giovanni

Regione: Lombardia

Circoscrizione: Lombardia 2

Codice della circoscrizione elettorale	Denominazione della circoscrizione elettorale	Denominazione del collegio plurinomiale	Denominazione dei collegi uninominali appartenenti	Denominazione del comune o dell'area sub-comunale con la maggiore ampiezza demografica
4	Lombardia 2	Lombardia 2 - P01		
			Lombardia 2 - U01	Varese
			Lombardia 2 - U02	Busto Arsizio
		Lombardia 2 - P02		
			Lombardia 2 - U03	Como
			Lombardia 2 - U04	Sondrio
			Lombardia 2 - U05	Lecco

Regione: Lombardia

Circoscrizione: Lombardia 3

Codice della circoscrizione elettorale	Denominazione della circoscrizione elettorale	Denominazione del collegio plurinomiale	Denominazione dei collegi uninominali appartenenti	Denominazione del comune o dell'area sub-comunale con la maggiore ampiezza demografica
5	Lombardia 3	Lombardia 3 - P01		
			Lombardia 3 - U01	Treviglio
			Lombardia 3 - U02	Bergamo
		Lombardia 3 - P02		
			Lombardia 3 - U03	Lumezzane
			Lombardia 3 - U04	Brescia
			Lombardia 3 - U05	Desenzano del Garda



**Regione: Lombardia**  
**Circoscrizione: Lombardia 4**

Codice della circoscrizione elettorale	Denominazione della circoscrizione elettorale	Denominazione del collegio plurinomiale	Denominazione dei collegi uninominali appartenenti	Denominazione del comune o dell'area sub-comunale con la maggiore ampiezza demografica
6	Lombardia 4	Lombardia 4 - P01		
			Lombardia 4 - U01	Pavia
			Lombardia 4 - U02	Lodi
			Lombardia 4 - U03	Cremona
			Lombardia 4 - U04	Mantova

**Regione: Veneto**  
**Circoscrizione: Veneto 1**

Codice della circoscrizione elettorale	Denominazione della circoscrizione elettorale	Denominazione del collegio plurinomiale	Denominazione dei collegi uninominali appartenenti	Denominazione del comune o dell'area sub-comunale con la maggiore ampiezza demografica
7	Veneto 1	Veneto 1 - P01		
			Veneto 1 - U01	Venezia
			Veneto 1 - U02	Chioggia
			Veneto 1 - U03	Treviso
			Veneto 1 - U04	Castelfranco Veneto
			Veneto 1 - U05	Belluno

**Regione: Veneto**  
**Circoscrizione: Veneto 2**

Codice della circoscrizione elettorale	Denominazione della circoscrizione elettorale	Denominazione del collegio plurinomiale	Denominazione dei collegi uninominali appartenenti	Denominazione del comune o dell'area sub-comunale con la maggiore ampiezza demografica
8	Veneto 2	Veneto 2 - P01		
			Veneto 2 - U01	Rovigo
			Veneto 2 - U02	Selvazzano Dentro
			Veneto 2 - U03	Padova
		Veneto 2 - P02		
			Veneto 2 - U04	Bassano del Grappa
			Veneto 2 - U05	Vicenza
		Veneto 2 - P03		
			Veneto 2 - U06	Verona
			Veneto 2 - U07	Villafranca di Verona

**Regione: Friuli-Venezia Giulia**  
**Circoscrizione: Friuli-Venezia Giulia**

Codice della circoscrizione elettorale	Denominazione della circoscrizione elettorale	Denominazione del collegio plurinomiale	Denominazione dei collegi uninominali appartenenti	Denominazione del comune o dell'area sub-comunale con la maggiore ampiezza demografica
9	Friuli-Venezia Giulia	Friuli-Venezia Giulia - P01		
			Friuli-Venezia Giulia - U01	Pordenone
			Friuli-Venezia Giulia - U02	Udine
			Friuli-Venezia Giulia - U03	Trieste

**Regione: Liguria**  
**Circoscrizione: Liguria**

Codice della circoscrizione elettorale	Denominazione della circoscrizione elettorale	Denominazione del collegio plurinomiale	Denominazione dei collegi uninominali appartenenti	Denominazione del comune o dell'area sub-comunale con la maggiore ampiezza demografica
10	Liguria	Liguria - P01		
			Liguria - U01	Savona
			Liguria - U02	Genova: Municipio VII - Ponente
			Liguria - U03	Genova: Municipio I - Centro Est
			Liguria - U04	La Spezia



**Regione: Emilia-Romagna**  
**Circoscrizione: Emilia-Romagna**

Codice della circoscrizione elettorale	Denominazione della circoscrizione elettorale	Denominazione del collegio plurinomiale	Denominazione dei collegi uninominali appartenenti	Denominazione del comune o dell'area sub-comunale con la maggiore ampiezza demografica
11	Emilia-Romagna	Emilia-Romagna - P01	Emilia-Romagna - U01	Piacenza
			Emilia-Romagna - U02	Parma
			Emilia-Romagna - U03	Reggio nell'Emilia
		Emilia-Romagna - P02	Emilia-Romagna - U04	Modena
			Emilia-Romagna - U05	Imola
			Emilia-Romagna - U06	Bologna
			Emilia-Romagna - U07	Carpi
		Emilia-Romagna - P03	Emilia-Romagna - U08	Ravenna
			Emilia-Romagna - U09	Ferrara
			Emilia-Romagna - U10	Forlì
			Emilia-Romagna - U11	Rimini

**Regione: Toscana**  
**Circoscrizione: Toscana**

Codice della circoscrizione elettorale	Denominazione della circoscrizione elettorale	Denominazione del collegio plurinomiale	Denominazione dei collegi uninominali appartenenti	Denominazione del comune o dell'area sub-comunale con la maggiore ampiezza demografica
12	Toscana	Toscana - P01	Toscana - U02	Massa
			Toscana - U03	Lucca
			Toscana - U06	Prato
		Toscana - P02	Toscana - U01	Grosseto
			Toscana - U05	Livorno
			Toscana - U09	Arezzo
		Toscana - P03	Toscana - U04	Pisa
			Toscana - U07	Firenze
			Toscana - U08	Scandicci

**Regione: Umbria**  
**Circoscrizione: Umbria**

Codice della circoscrizione elettorale	Denominazione della circoscrizione elettorale	Denominazione del collegio plurinomiale	Denominazione dei collegi uninominali appartenenti	Denominazione del comune o dell'area sub-comunale con la maggiore ampiezza demografica
13	Umbria	Umbria - P01	Umbria - U01	Terni
			Umbria - U02	Perugia

**Regione: Marche**  
**Circoscrizione: Marche**

Codice della circoscrizione elettorale	Denominazione della circoscrizione elettorale	Denominazione del collegio plurinomiale	Denominazione dei collegi uninominali appartenenti	Denominazione del comune o dell'area sub-comunale con la maggiore ampiezza demografica
14	Marche	Marche - P01	Marche - U01	Ascoli Piceno
			Marche - U02	Macerata
			Marche - U03	Ancona
			Marche - U04	Pesaro



Regione: Lazio  
Circoscrizione: Lazio 1

Codice della circoscrizione elettorale	Denominazione della circoscrizione elettorale	Denominazione del collegio plurinomiale	Denominazione dei collegi uninominali appartenenti	Denominazione del comune o dell'area sub-comunale con la maggiore ampiezza demografica
15	Lazio 1	Lazio 1 - P01	Lazio 1 - U01	Roma: Municipio I
			Lazio 1 - U02	Roma: Municipio III
			Lazio 1 - U07	Roma: Municipio XIV
		Lazio 1 - P02	Lazio 1 - U03	Roma: Municipio V
			Lazio 1 - U04	Roma: Municipio VII
			Lazio 1 - U09	Guidonia Montecelio
		Lazio 1 - P03	Lazio 1 - U05	Roma: Municipio X
			Lazio 1 - U06	Roma: Municipio XI
			Lazio 1 - U08	Velletri

Regione: Lazio  
Circoscrizione: Lazio 2

Codice della circoscrizione elettorale	Denominazione della circoscrizione elettorale	Denominazione del collegio plurinomiale	Denominazione dei collegi uninominali appartenenti	Denominazione del comune o dell'area sub-comunale con la maggiore ampiezza demografica
16	Lazio 2	Lazio 2 - P01	Lazio 2 - U01	Viterbo
			Lazio 2 - U02	Rieti
		Lazio 2 - P02	Lazio 2 - U03	Latina
			Lazio 2 - U04	Frosinone
			Lazio 2 - U05	Terracina

Regione: Abruzzo  
Circoscrizione: Abruzzo

Codice della circoscrizione elettorale	Denominazione della circoscrizione elettorale	Denominazione del collegio plurinomiale	Denominazione dei collegi uninominali appartenenti	Denominazione del comune o dell'area sub-comunale con la maggiore ampiezza demografica
17	Abruzzo	Abruzzo - P01	Abruzzo - U01	Chieti
			Abruzzo - U02	Pescara
			Abruzzo - U03	L'Aquila

Regione: Molise  
Circoscrizione: Molise

Codice della circoscrizione elettorale	Denominazione della circoscrizione elettorale	Denominazione del collegio plurinomiale	Denominazione dei collegi uninominali appartenenti	Denominazione del comune o dell'area sub-comunale con la maggiore ampiezza demografica
18	Molise	Molise - P01	Molise - U01	Campobasso

Regione: Campania  
Circoscrizione: Campania 1

Codice della circoscrizione elettorale	Denominazione della circoscrizione elettorale	Denominazione del collegio plurinomiale	Denominazione dei collegi uninominali appartenenti	Denominazione del comune o dell'area sub-comunale con la maggiore ampiezza demografica
19	Campania 1	Campania 1 - P01	Campania 1 - U01	Giugliano in Campania
			Campania 1 - U02	Napoli: Quartiere 19 - Fuorigrotta
			Campania 1 - U03	Napoli: Quartiere 7 - San Carlo all'Arena
		Campania 1 - P02	Campania 1 - U04	Casoria
			Campania 1 - U05	Acerra
			Campania 1 - U06	Somma Vesuviana
			Campania 1 - U07	Torre del Greco





**Regione: Campania**  
**Circoscrizione: Campania 2**

Codice della circoscrizione elettorale	Denominazione della circoscrizione elettorale	Denominazione del collegio plurinomiale	Denominazione dei collegi uninominali appartenenti	Denominazione del comune o dell'area sub-comunale con la maggiore ampiezza demografica
20	Campania 2	Campania 2 - P01		
			Campania 2 - U01	Aversa
			Campania 2 - U02	Caserta
			Campania 2 - U03	Benevento
		Campania 2 - P02		
			Campania 2 - U04	Avellino
			Campania 2 - U05	Scafati
			Campania 2 - U06	Salerno
			Campania 2 - U07	Eboli

**Regione: Puglia**  
**Circoscrizione: Puglia**

Codice della circoscrizione elettorale	Denominazione della circoscrizione elettorale	Denominazione del collegio plurinomiale	Denominazione dei collegi uninominali appartenenti	Denominazione del comune o dell'area sub-comunale con la maggiore ampiezza demografica
21	Puglia	Puglia - P01		
			Puglia - U01	Foggia
			Puglia - U02	Cerignola
			Puglia - U03	Andria
		Puglia - P02		
			Puglia - U04	Molfetta
			Puglia - U05	Bari
		Puglia - P03		
			Puglia - U06	Altamura
			Puglia - U08	Taranto
		Puglia - P04		
			Puglia - U07	Brindisi
			Puglia - U09	Lecce
			Puglia - U10	Galatina

**Regione: Basilicata**  
**Circoscrizione: Basilicata**

Codice della circoscrizione elettorale	Denominazione della circoscrizione elettorale	Denominazione del collegio plurinomiale	Denominazione dei collegi uninominali appartenenti	Denominazione del comune o dell'area sub-comunale con la maggiore ampiezza demografica
22	Basilicata	Basilicata - P01		
			Basilicata - U01	Potenza

**Regione: Calabria**  
**Circoscrizione: Calabria**

Codice della circoscrizione elettorale	Denominazione della circoscrizione elettorale	Denominazione del collegio plurinomiale	Denominazione dei collegi uninominali appartenenti	Denominazione del comune o dell'area sub-comunale con la maggiore ampiezza demografica
23	Calabria	Calabria - P01		
			Calabria - U01	Corigliano-Rossano
			Calabria - U02	Cosenza
			Calabria - U03	Catanzaro
			Calabria - U04	Vibo Valentia
			Calabria - U05	Reggio di Calabria



**Regione: Sicilia**  
**Circoscrizione: Sicilia 1**

Codice della circoscrizione elettorale	Denominazione della circoscrizione elettorale	Denominazione del collegio plurinomiale	Denominazione dei collegi uninominali appartenenti	Denominazione del comune o dell'area sub-comunale con la maggiore ampiezza demografica
24	Sicilia 1	Sicilia 1 - P01	Sicilia 1 - U01	Palermo: Quartiere 11 - Settecannoli
			Sicilia 1 - U02	Palermo: Quartiere 20 - Resuttana - S.Lorenzo
			Sicilia 1 - U03	Bagheria
			Sicilia 1 - P02	
			Sicilia 1 - U04	Gela
			Sicilia 1 - U05	Agrigento
			Sicilia 1 - U06	Marsala

**Regione: Sicilia**  
**Circoscrizione: Sicilia 2**

Codice della circoscrizione elettorale	Denominazione della circoscrizione elettorale	Denominazione del collegio plurinomiale	Denominazione dei collegi uninominali appartenenti	Denominazione del comune o dell'area sub-comunale con la maggiore ampiezza demografica
25	Sicilia 2	Sicilia 2 - P01	Sicilia 2 - U05	Barcellona Pozzo di Gotto
			Sicilia 2 - U06	Messina
			Sicilia 2 - P02	
			Sicilia 2 - U02	Catania
			Sicilia 2 - U03	Acireale
			Sicilia 2 - P03	
			Sicilia 2 - U01	Ragusa
			Sicilia 2 - U04	Siracusa

**Regione: Sardegna**  
**Circoscrizione: Sardegna**

Codice della circoscrizione elettorale	Denominazione della circoscrizione elettorale	Denominazione del collegio plurinomiale	Denominazione dei collegi uninominali appartenenti	Denominazione del comune o dell'area sub-comunale con la maggiore ampiezza demografica
26	Sardegna	Sardegna - P01	Sardegna - U01	Cagliari
			Sardegna - U02	Carbonia
			Sardegna - U03	Nuoro
			Sardegna - U04	Sassari

**Regione: Trentino-Alto Adige/Südtirol**  
**Circoscrizione: Trentino-Alto Adige/Südtirol**

Codice della circoscrizione elettorale	Denominazione della circoscrizione elettorale	Denominazione del collegio plurinomiale	Denominazione dei collegi uninominali appartenenti	Denominazione del comune o dell'area sub-comunale con la maggiore ampiezza demografica
28	Trentino-Alto Adige/Südtirol	Trentino-Alto Adige/Südtirol - P01	Trentino-Alto Adige/Südtirol - U01	Trento
			Trentino-Alto Adige/Südtirol - U02	Rovereto
			Trentino-Alto Adige/Südtirol - U03	Bolzano/Bozen
			Trentino-Alto Adige/Südtirol - U04	Bressanone/Brixen



# Tabella B 1 - Collegi Uninominali per il Senato della Repubblica

Regione: Piemonte

Circoscrizione: Piemonte

Codice della circoscrizione elettorale	Denominazione della circoscrizione elettorale	Denominazione del collegio uninominale	Denominazione del comune o dell'area sub-comunale con la maggiore ampiezza demografica inclusi nel collegio	Denominazione del comune o dell'area sub-comunale inclusi nel collegio
1	Piemonte	Piemonte - U01	Torino: Circoscrizione 2 - Santa Rita-Mirafiori Nord-Mirafiori Sud	Torino: Circoscrizione 1 - Centro-Crocetta Torino: Circoscrizione 2 - Santa Rita-Mirafiori Nord-Mirafiori Sud Torino: Circoscrizione 3 - San Paolo-Cenisia-Pozzo Strada-CitTurin-Borgata Lesna Torino: Circoscrizione 4 - San Donato-Campidoglio-Parella Torino: Circoscrizione 5 - Borgo Vittoria-Madonna di Campagna-Lucento-Vallette Torino: Circoscrizione 6 - Barriera di Milano-Regio Parco-Barca-Bertolla-Falchera-Rebaudengo-Villaretto Torino: Circoscrizione 7 - Aurora-Vanchiglia-Sassi-Madonna del Pilone Torino: Circoscrizione 8 - San Calvario-Cavoretto-Borgo Po-Mizza Millefonti-Lingotto-Filadelfia

Piemonte - U02	Moncalieri
	Agliè
	Ala di Stura
	Almese
	Alpette
	Alpignano
	Avigliana
	Bairo
	Balangero
	Baldissero Canavese
	Balme
	Barbania
	Bardonecchia
	Beinasco
	Borgaro Torinese
	Borgiallo
	Borgone Susa
	Bosconero
	Brandizzo
	Brozolo
	Bruino
	Brusasco
	Bruzolo
	Busano
	Bussoleno
	Buttiglieria Alta
	Cafasse
	Candiolo
	Canischio
	Cantoira
	Caprie
	Casalborgone
	Caselette
	Caselle Torinese
	Castagneto Po
	Castagnole Piemonte
	Castellamonte
	Castelnuovo Nigra
	Castiglione Torinese
	Cavagnolo



Codice della circoscrizione elettorale	Denominazione della circoscrizione elettorale	Denominazione del collegio uninominale	Denominazione del comune o dell'area sub-comunale con la maggiore ampiezza demografica inclusi nel collegio	Denominazione del comune o dell'area sub-comunale inclusi nel collegio
				Ceres
				Ceresole Reale
				Cesana Torinese
				Chialamberto
				Chianocco
				Chiesanuova
				Chiomonte
				Chiusa di San Michele
				Chivasso
				Ciconio
				Cintano
				Cinzano
				Ciriè
				Claviere
				Coassolo Torinese
				Coazze
				Collegno
				Colleretto Castelnuovo
				Condove
				Corio
				Cuceglio
				Cuorgnè
				Druento
				Exilles
				Favria
				Feletto
				Fiano
				Foglizzo
				Forno Canavese
				Frassinetto
				Front
				Gassino Torinese
				Germagnano
				Giaglione
				Giaveno
				Givoletto
				Gravere
				Groscavallo
				Grosso
				Grugliasco
				Ingria
				La Cassa
				La Loggia
				Lanzo Torinese
				Lauriano
				Leini
				Lemie
				Levone
				Locana
				Lombardore
				Lusigliè
				Mappano
				Mathi
				Mattie
				Meana di Susa
				Mezzenile
				Mompantero
				Monastero di Lanzo
				Moncalieri
				Moncenisio
				Montanaro
				Monteu da Po
				Nichelino
				Noasca
				Nole
				None
				Novalesa
				Oglianico
				Orbassano
				Oulx
				Ozegna
				Pertusio



Codice della circoscrizione elettorale	Denominazione della circoscrizione elettorale	Denominazione del collegio uninominale	Denominazione del comune o dell'area sub-comunale con la maggiore ampiezza demografica inclusi nel collegio	Denominazione del comune o dell'area sub-comunale inclusi nel collegio
				Pessinetto
				Pianezza
				Piobesi Torinese
				Piosasco
				Pont Canavese
				Prascorsano
				Pratiglione
				Reano
				Ribordone
				Rivalba
				Rivalta di Torino
				Rivara
				Rivarolo Canavese
				Rivarossa
				Rivoli
				Robassomero
				Rocca Canavese
				Ronco Canavese
				Rosta
				Rubiana
				Salassa
				Salbertrand
				San Benigno Canavese
				San Carlo Canavese
				San Colombano Belmonte
				San Didero
				San Francesco al Campo
				San Gillio
				San Giorgio Canavese
				San Giorio di Susa
				San Giusto Canavese
				San Maurizio Canavese
				San Mauro Torinese
				San Ponso
				San Raffaele Cimena
				San Sebastiano da Po
				Sangano
				Sant'Ambrogio di Torino
				Sant'Antonino di Susa
				Sauze di Cesana
				Sauze d'Oulx
				Sciolze
				Sestriere
				Settimo Torinese
				Sparone
				Susa
				Torre Canavese
				Trana
				Traves
				Usseglio
				Vaie
				Val della Torre
				Valgioie
				Vallo Torinese
				Valperga
				Valprato Soana
				Varisella
				Vauda Canavese
				Venaria Reale
				Venaus
				Verolengo
				Vidracco
				Villanova Canavese
				Villar Dora
				Villar Focchiardo
				Villarbasse
				Vinovo
				Viù
				Volpiano
				Volvera



Codice della circoscrizione elettorale	Denominazione della circoscrizione elettorale	Denominazione del collegio uninominale	Denominazione del comune o dell'area sub-comunale con la maggiore ampiezza demografica inclusi nel collegio	Denominazione del comune o dell'area sub-comunale inclusi nel collegio
				Agrate Conturbia
				Ailoche
				Alagna Valsesia
				Albano Verellese
				Albiano d'Ivrea
				Alice Castello
				Alto Sermenza
				Ameno
				Andorno Micca
				Andrate
				Antrona Schieranco
				Anzola d'Ossola
				Arborio
				Arizzano
				Armeno
				Arola
				Arona
				Asigliano Verellese
				Aurano
				Azeglio
				Baceno
				Balmuccia
				Balocco
				Banchette
				Bannio Anzino
				Barengo
				Barone Canavese
				Baveno
				Bee
				Belgirate
				Bellinzago Novarese
				Benna
				Beura-Cardezza
				Biandrate
				Bianzè
				Biella
				Bioglio
				Boca
				Bocciolo
				Bognanco
				Bogogno
				Bollengo
				Bolzano Novarese
				Borgo d'Ale
				Borgo Ticino
				Borgo Vercelli
				Borgofranco d'Ivrea
				Borgolavezzaro
				Borgomanero
				Borgomasino
				Borgomezzavalle
				Borgosesia
				Borriana
				Briga Novarese
				Briona
				Brosso
				Brovello-Carpugnino
				Brusnengo
				Burolo
				Burzo
				Calasca-Castiglione
				Callabiana
				Caltignaga
				Caluso
				Camandona
				Cambiasca
				Camburzano
				Cameri
				Campertogno
				Campiglia Cervo
				Candelo
				Candia Canavese



Codice della circoscrizione elettorale	Denominazione della circoscrizione elettorale	Denominazione del collegio uninominale	Denominazione del comune o dell'area sub-comunale con la maggiore ampiezza demografica inclusi nel collegio	Denominazione del comune o dell'area sub-comunale inclusi nel collegio
				Cannero Riviera
				Cannobio
				Caprezzo
				Caprile
				Caravino
				Carcoforo
				Carema
				Caresana
				Caresanablot
				Carisio
				Carpignano Sesia
				Casalbeltrame
				Casale Corte Cerro
				Casaleggio Novara
				Casalino
				Casalvolone
				Casanova Elvo
				Casapinta
				Cascinette d'Ivrea
				Castellazzo Novarese
				Castelletto Cervo
				Castelletto sopra Ticino
				Cavaglià
				Cavaglietto
				Cavaglio d'Agogna
				Cavallirio
				Cellio con Breia
				Ceppo Morelli
				Cerano
				Cerrione
				Cervatto
				Cesara
				Chiaverano
				Cigliano
				Civiasco
				Coggiola
				Colazza
				Colleretto Giacosa
				Collobiano
				Comignago
				Cossano Canavese
				Cossato
				Cossogno
				Costanzana
				Cravagliana
				Craveggia
				Crescentino
				Cressa
				Crevacuore
				Crevoladossola
				Crodo
				Crova
				Cureggio
				Curino
				Desana
				Divignano
				Domodossola
				Donato
				Dormelletto
				Dorzano
				Druogno
				Fara Novarese
				Fiorano Canavese
				Fobello
				Fontaneto d'Agogna
				Fontanetto Po
				Formazza
				Formigliana
				Gaglianico
				Galliate
				Garbagna Novarese
				Gargallo



Codice della circoscrizione elettorale	Denominazione della circoscrizione elettorale	Denominazione del collegio uninominale	Denominazione del comune o dell'area sub-comunale con la maggiore ampiezza demografica inclusi nel collegio	Denominazione del comune o dell'area sub-comunale inclusi nel collegio
				Gattico-Veruno
				Gattinara
				Germagno
				Ghemme
				Ghiffa
				Ghislarengo
				Giffenga
				Gignese
				Gozzano
				Graglia
				Granozzo con Monticello
				Gravellona Toce
				Greggio
				Grignasco
				Guardabosone
				Curro
				Intragna
				Inverio
				Issiglio
				Ivrea
				Lamporo
				Landiona
				Lenta
				Lesa
				Lessolo
				Lessona
				Lignana
				Livorno Ferraris
				Loranzè
				Loreglia
				Lozzolo
				Macugnaga
				Madonna del Sasso
				Maggiora
				Maglione
				Magnano
				Malesco
				Mandello Vitta
				Marano Ticino
				Masera
				Massazza
				Masserano
				Massino Visconti
				Massiola
				Mazzè
				Meina
				Mercenasco
				Mergozzo
				Mezzana Mortigliengo
				Mezzomerico
				Miagliano
				Miasino
				Miazzina
				Mollia
				Momo
				Moncrivello
				Mongrando
				Montalenghe
				Montalto Dora
				Montecrestese
				Montescheno
				Motta de' Conti
				Mottalciata
				Muzzano
				Nebbiuno
				Netro
				Nibbiola
				Nomaglio
				Nonio
				Novara
				Occhieppo Inferiore
				Occhieppo Superiore





Codice della circoscrizione elettorale	Denominazione della circoscrizione elettorale	Denominazione del collegio uninominale	Denominazione del comune o dell'area sub-comunale con la maggiore ampiezza demografica inclusi nel collegio	Denominazione del comune o dell'area sub-comunale inclusi nel collegio
				Oggebbio
				Olcenengo
				Oldenico
				Oleggio
				Oleggio Castello
				Omegna
				Orio Canavese
				Ornavasso
				Orta San Giulio
				Palazzo Canavese
				Palazzolo Vercellese
				Pallanzeno
				Parella
				Paruzzaro
				Pavone Canavese
				Pella
				Perosa Canavese
				Pertengo
				Pettenasco
				Pettinengo
				Pezzana
				Piatto
				Piedicavallo
				Piedimulera
				Pieve Vergonte
				Pila
				Piode
				Pisano
				Piverone
				Pogno
				Pollone
				Pombia
				Ponderano
				Portula
				Postua
				Pralungo
				Prarolo
				Prato Sesia
				Pray
				Premeno
				Premia
				Premosello-Chiovenda
				Quagliuzzo
				Quaregna Cerreto
				Quarna Sopra
				Quarna Sotto
				Quarona
				Quassolo
				Quincinetto
				Quinto Vercellese
				Rassa
				Re
				Recetto
				Rimella
				Rive
				Roasio
				Romagnano Sesia
				Romano Canavese



Codice della circoscrizione elettorale	Denominazione della circoscrizione elettorale	Denominazione del collegio uninominale	Denominazione del comune o dell'area sub-comunale con la maggiore ampiezza demografica inclusi nel collegio	Denominazione del comune o dell'area sub-comunale inclusi nel collegio
				Romentino
				Ronco Biellese
				Rondissone
				Ronsecco
				Roppolo
				Rosazza
				Rossa
				Rovasenda
				Rueglio
				Sagliano Micca
				Sala Biellese
				Salasco
				Salerano Canavese
				Sali Vercellese
				Saluggia
				Salussola
				Samone
				San Bernardino Verbano
				San Germano Vercellese
				San Giacomo Vercellese
				San Martino Canavese
				San Maurizio d'Opaglio
				San Nazzaro Sesia
				San Pietro Mosezzo
				Sandigliano
				Santa Maria Maggiore
				Santhià
				Scarmagno
				Scopa
				Scopello
				Serravalle Sesia
				Settimo Rottaro
				Settimo Vittone
				Sillavengo
				Sizzano
				Sordevolo
				Soriso
				Sostegno
				Sozzago
				Strambinello
				Strambino
				Stresa
				Strona
				Stroppiana
				Suno
				Tavagnasco
				Tavigliano
				Terdobbiate
				Ternengo
				Toceno
				Tollegno
				Tornaco
				Torrazza Piemonte
				Torrazzo
				Trarego Viggiona
				Trasquera
				Traversella
				Trecale
				Tricerro
				Trino
				Trontano
				Tronzano Vercellese
				Val di Chy
				Valchiusa
				Valdengo
				Valdilana
				Valduggia
				Vallanzengo
				Valle Cannobina
				Valle San Nicolao
				Valstrona
				Vanzone con San Carlo



Codice della circoscrizione elettorale	Denominazione della circoscrizione elettorale	Denominazione del collegio uninominale	Denominazione del comune o dell'area sub-comunale con la maggiore ampiezza demografica inclusi nel collegio	Denominazione del comune o dell'area sub-comunale inclusi nel collegio
				Vaprio d'Agogna
				Varallo
				Varallo Pombia
				Varzo
				Veglio
				Verbania
				Vercelli
				Verrone
				Verrua Savoia
				Vespolate
				Vestignè
				Vialfrè
				Vicolungo
				Vigliano Biellese
				Vignone
				Villa del Bosco
				Villadossola
				Villanova Biellese
				Villarboit
				Villareggia
				Villata
				Villette
				Vinzaglio
				Vische
				Vistrorio
				Viverone
				Vocca
				Vogogna
				Zimone
				Zubiena
				Zumaglia



Codice della circoscrizione elettorale	Denominazione della circoscrizione elettorale	Denominazione del collegio uninominale	Denominazione del comune o dell'area sub-comunale con la maggiore ampiezza demografica inclusi nel collegio	Denominazione del comune o dell'area sub-comunale inclusi nel collegio
		Piemonte - U04	Alessandria	
				Acqui Terme
				Agliano Terme
				Albera Ligure
				Albugnano
				Alessandria
				Alfiano Natta
				Alice Bel Colle
				Alluvioni Piovera
				Altavilla Monferrato
				Alzano Scrivia
				Andezeno
				Antignano
				Aramengo
				Arignano
				Arquata Scrivia
				Asti
				Avolasca
				Azzano d'Asti
				Baldichieri d'Asti
				Baldissero Torinese
				Balzola
				Basaluzzo
				Bassignana
				Belforte Monferrato
				Belveglio
				Bergamasco
				Berzano di San Pietro
				Berzano di Tortona
				Bistagno
				Borghetto di Borbera
				Borgo San Martino
				Borgoratto Alessandrino
				Bosco Marengo
				Bosio
				Bozzole
				Brignano-Frascata
				Bruno
				Bubbio
				Buttigliera d'Asti
				Cabella Ligure
				Calamandrana
				Calliano
				Calosso
				Camagna Monferrato
				Cambiano
				Camerano Casasco
				Camino
				Canelli
				Cantalupo Ligure
				Cantarana
				Capriata d'Orba
				Capriglio
				Carbonara Scrivia
				Carentino
				Carezzano
				Carpeneto
				Carrega Ligure
				Carrosio
				Cartosio
				Casal Cermelli
				Casale Monferrato
				Casaleggio Boiro
				Casalnoceto
				Casasco
				Casorzo
				Cassano Spinola
				Cassinasco
				Cassine
				Cassinelle
				Castagnole delle Lanze
				Castagnole Monferrato



Codice della circoscrizione elettorale	Denominazione della circoscrizione elettorale	Denominazione del collegio uninominale	Denominazione del comune o dell'area sub-comunale con la maggiore ampiezza demografica inclusi nel collegio	Denominazione del comune o dell'area sub-comunale inclusi nel collegio
				Castel Boglione
				Castel Rocchero
				Castell'Alfero
				Castellania Coppi
				Castellar Guidobono
				Castellazzo Bormida
				Castellero
				Castelletto d'Erro
				Castelletto d'Orba
				Castelletto Merli
				Castelletto Molina
				Castelletto Monferrato
				Castello di Annone
				Castelnuovo Belbo
				Castelnuovo Bormida
				Castelnuovo Calcea
				Castelnuovo Don Bosco
				Castelnuovo Scivia
				Castelspina
				Cavatore
				Cella Monte
				Cellarengo
				Celle Enomondo
				Cereseto
				Cerreto d'Asti
				Cerreto Grue
				Cerrina Monferrato
				Cerro Tanaro
				Cessole
				Chieri
				Chiusano d'Asti
				Cinaglio
				Cisterna d'Asti
				Coazzolo
				Coconato
				Coniolo
				Conzano
				Corsione
				Cortandone
				Cortanze
				Cortazzone
				Cortiglione
				Cossombrato
				Costa Vescovato
				Costigliole d'Asti
				Cremolino
				Cunico
				Denice
				Dernice
				Dusino San Michele
				Fabbrica Curone
				Felizzano
				Ferrere
				Fontanile
				Fraconalto
				Fracavilla Bisio
				Frascaro
				Frassinello Monferrato
				Frassineto Po
				Fresonara
				Frinco
				Frujarolo
				Fubine Monferrato
				Gabiano
				Gamalero
				Garbagna
				Gavi
				Giarole
				Grana
				Grazzano Badoglio
				Gremiasco
				Grogardo



Codice della circoscrizione elettorale	Denominazione della circoscrizione elettorale	Denominazione del collegio uninominale	Denominazione del comune o dell'area sub-comunale con la maggiore ampiezza demografica inclusi nel collegio	Denominazione del comune o dell'area sub-comunale inclusi nel collegio
				Grondona
				Guazzora
				Incisa Scapaccino
				Isola d'Asti
				Isola Sant'Antonio
				Isolabella
				Lerma
				Loazzo
				Lu e Cuccaro Monferrato
				Malvicino
				Maranzana
				Marentino
				Maretto
				Masio
				Melazzo
				Merana
				Mirabello Monferrato
				Moasca
				Molare
				Molino dei Torti
				Mombaldone
				Mombaruzzo
				Mombello di Torino
				Mombello Monferrato
				Mombercelli
				Momperone
				Monale
				Monastero Bormida
				Moncalvo
				Moncestino
				Moncucco Torinese
				Mongardino
				Mongiardino Ligure
				Monleale
				Montabone
				Montacuto
				Montafia
				Montaldeo
				Montaldo Bormida
				Montaldo Scarampi
				Montaldo Torinese
				Montecastello
				Montechiaro d'Acqui
				Montechiaro d'Asti
				Montegioco
				Montegrosso d'Asti
				Montemagno
				Montemarzino
				Montiglio Monferrato
				Morano sul Po
				Moransengo
				Morbello
				Moriondo Torinese
				Mornese
				Morsasco
				Murisengo
				Nizza Monferrato
				Novi Ligure
				Occimiano
				Odalengo Grande
				Odalengo Piccolo
				Olivola
				Olmo Gentile
				Orsara Bormida
				Ottiglio
				Ovada
				Oviglio
				Ozzano Monferrato
				Paderna
				Pareto
				Parodi Ligure
				Passerano Marmorito



Codice della circoscrizione elettorale	Denominazione della circoscrizione elettorale	Denominazione del collegio uninominale	Denominazione del comune o dell'area sub-comunale con la maggiore ampiezza demografica inclusi nel collegio	Denominazione del comune o dell'area sub-comunale inclusi nel collegio
				Pasturana
				Pavarolo
				Pecetto di Valenza
				Pecetto Torinese
				Penango
				Piea
				Pietra Marazzi
				Pino d'Asti
				Pino Torinese
				Piovà Massaia
				Poirino
				Pomaro Monferrato
				Pontecurone
				Pontestura
				Ponti
				Ponzano Monferrato
				Ponzone
				Portacomaro
				Pozzol Groppo
				Pozzolo Formigaro
				Pralormo
				Prasco
				Predosa
				Quaranti
				Quargnento
				Quattordio
				Refrancore
				Revigliasco d'Asti
				Ricaldone
				Riva presso Chieri
				Rivalta Bormida
				Rivarone
				Roatto
				Robella
				Rocca d'Arazzo
				Rocca Grimalda
				Roccaforte Ligure
				Roccaverano
				Rocchetta Ligure
				Rocchetta Palafea
				Rocchetta Tanaro
				Rosignano Monferrato
				Sala Monferrato
				Sale
				San Cristoforo
				San Damiano d'Asti
				San Giorgio Monferrato
				San Giorgio Scarampi
				San Martino Alfieri
				San Marzano Oliveto
				San Paolo Solbrito
				San Salvatore Monferrato
				San Sebastiano Curone
				Sant'Agata Fossili
				Santena
				Sardigliano
				Sarezzano
				Scurzolengo
				Serole
				Serralunga di Crea
				Serravalle Scrivia
				Sessame
				Settime
				Sezzadio
				Silvano d'Orba
				Soglio
				Solero
				Solonghella
				Spigno Monferrato
				Spineto Scrivia
				Stazzano
				Strevi



Codice della circoscrizione elettorale	Denominazione della circoscrizione elettorale	Denominazione del collegio uninominale	Denominazione del comune o dell'area sub-comunale con la maggiore ampiezza demografica inclusi nel collegio	Denominazione del comune o dell'area sub-comunale inclusi nel collegio
				Tagliolo Monferrato
				Tassarolo
				Terruggia
				Terzo
				Ticineto
				Tigliole
				Tonco
				Tonengo
				Tortona
				Treville
				Trisobbio
				Trofarello
				Vaglio Serra
				Valenza
				Valfenera
				Valmacca
				Vesime
				Viale
				Viarigi
				Vigliano d'Asti
				Vignale Monferrato
				Vignole Borbera
				Viguzzolo
				Villa San Secondo
				Villadeati
				Villafranca d'Asti
				Villalvernia
				Villamiroglio
				Villanova d'Asti
				Villanova Monferrato
				Villaromagnano
				Villastellone
				Vinchio
				Visone
				Volpedo
				Volpeglino
				Voltaggio

Piemonte - U05	Cuneo	
		Acceglio
		Airasca
		Aisone
		Alba
		Albaretto della Torre
		Alto
		Angrogna
		Argentera
		Arguello
		Bagnasco
		Bagnolo Piemonte
		Baldissero d'Alba
		Barbaresco
		Barge
		Barolo
		Bastia Mondovì
		Battifollo
		Beinette
		Bellino
		Belvedere Langhe
		Bene Vagienna
		Benevello
		Bergolo
		Bernezzo
		Bibiana
		Bobbio Pellice
		Bonvicino
		Borgo San Dalmazzo
		Borgomale
		Bosia
		Bossolasco
		Boves
		Bra





Codice della circoscrizione elettorale	Denominazione della circoscrizione elettorale	Denominazione del collegio uninominale	Denominazione del comune o dell'area sub-comunale con la maggiore ampiezza demografica inclusi nel collegio	Denominazione del comune o dell'area sub-comunale inclusi nel collegio
				Briaglia
				Bricherasio
				Briga Alta
				Brondello
				Brossasco
				Buriasco
				Busca
				Camerana
				Campiglione Fenile
				Canale
				Canosio
				Cantalupa
				Caprauna
				Caraglio
				Caramagna Piemonte
				Cardè
				Carignano
				Carmagnola
				Carrù
				Cartignano
				Casalgrasso
				Castagnito
				Casteldelfino
				Castelletto Stura
				Castelletto Uzzone
				Castellinaldo d'Alba
				Castellino Tanaro
				Castelmagno
				Castelnuovo di Ceva
				Castiglione Falletto
				Castiglione Tinella
				Castino
				Cavallerleone
				Cavallermaggiore
				Cavour
				Celle di Macra
				Centallo
				Cercenasco
				Ceresole Alba
				Cerretto Langhe
				Cervasca
				Cervere
				Ceva
				Cherasco
				Chiusa di Pesio
				Cigliè
				Cissone
				Clavesana
				Corneliano d'Alba
				Cortemilia
				Cossano Belbo
				Costigliole Saluzzo
				Cravanzana
				Crissolo
				Cumiana
				Cuneo
				Demonte
				Diano d'Alba
				Dogliani
				Dronero
				Elva
				Entracque
				Envie
				Farigliano
				Faule
				Feisoglio
				Fenestrelle
				Fossano
				Frabosa Soprana
				Frabosa Sottana
				Frassino
				Frossasco



Codice della circoscrizione elettorale	Denominazione della circoscrizione elettorale	Denominazione del collegio uninominale	Denominazione del comune o dell'area sub-comunale con la maggiore ampiezza demografica inclusi nel collegio	Denominazione del comune o dell'area sub-comunale inclusi nel collegio
				Gaiola
				Gambasca
				Garessio
				Garzigliana
				Genola
				Gorzegno
				Gottasecca
				Govone
				Grinzane Cavour
				Guarene
				Igliano
				Inverso Pinasca
				Isasca
				La Morra
				Lagnasco
				Lequio Berria
				Lequio Tanaro
				Lesegno
				Levice
				Limone Piemonte
				Lisio
				Lombriasco
				Luserna San Giovanni
				Lusernetta
				Macello
				Macra
				Magliano Alfieri
				Magliano Alpi
				Mango
				Manta
				Marene
				Margarita
				Marmora
				Marsaglia
				Martiniana Po
				Massello
				Melle
				Moiola
				Mombarcaro
				Mombasiglio
				Monastero di Vasco
				Monasterolo Casotto
				Monasterolo di Savigliano
				Monchiero
				Mondovì
				Monesiglio
				Monforte d'Alba
				Montà
				Montaldo di Mondovì
				Montaldo Roero
				Montanera
				Montelupo Albese
				Montemale di Cuneo
				Monterosso Grana
				Monteu Roero
				Montezemolo
				Monticello d'Alba
				Moretta
				Morozzo
				Murazzano
				Murello
				Narzole
				Neive
				Naviglie
				Niella Belbo
				Niella Tanaro
				Novello
				Nucetto
				Oncino
				Ormea
				Osasco
				Osasio



Codice della circoscrizione elettorale	Denominazione della circoscrizione elettorale	Denominazione del collegio uninominale	Denominazione del comune o dell'area sub-comunale con la maggiore ampiezza demografica inclusi nel collegio	Denominazione del comune o dell'area sub-comunale inclusi nel collegio
				Ostana
				Paesana
				Pagno
				Pamparato
				Pancalieri
				Paroldo
				Perletto
				Perlo
				Perosa Argentina
				Perrero
				Peveragno
				Pezzolo Valle Uzzone
				Pianfei
				Piasco
				Pietraporzio
				Pinasca
				Pinerolo
				Piobesi d'Alba
				Piozzo
				Piscina
				Pocapaglia
				Polonghera
				Pomaretto
				Pontechianale



Codice della circoscrizione elettorale	Denominazione della circoscrizione elettorale	Denominazione del collegio uninominale	Denominazione del comune o dell'area sub-comunale con la maggiore ampiezza demografica inclusi nel collegio	Denominazione del comune o dell'area sub-comunale inclusi nel collegio
				Porte
				Pradleves
				Pragelato
				Prali
				Pramollo
				Prarostino
				Prazzo
				Priero
				Priocca
				Priola
				Prunetto
				Racconigi
				Revello
				Rifreddo
				Rittana
				Roaschia
				Roascio
				Robilante
				Roburent
				Rocca Cigliè
				Rocca de' Baldi
				Roccabruna
				Roccaforte Mondovì
				Roccasparvera
				Roccavione
				Rocchetta Belbo
				Roddi
				Roddino
				Rodello
				Roletto
				Rorà
				Rossana
				Roure
				Ruffia
				Sale delle Langhe
				Sale San Giovanni
				Saliceto
				Salmour
				Saluzzo
				Salza di Pinerolo
				Sambuco
				Sampeyre
				San Benedetto Belbo
				San Damiano Macra
				San Germano Chisone
				San Michele Mondovì
				San Pietro Val Lemina
				San Secondo di Pinerolo
				Sanfrè
				Sanfront
				Santa Vittoria d'Alba
				Sant'Albano Stura
				Santo Stefano Belbo
				Santo Stefano Roero
				Savigliano
				Scagnello
				Scalenghe
				Scarnafigi
				Serralunga d'Alba
				Serravalle Langhe
				Sinio
				Somano
				Sommariva del Bosco
				Sommariva Perno
				Stroppio
				Tarantasca
				Torre Bormida
				Torre Mondovì
				Torre Pellice
				Torre San Giorgio
				Torresina
				Treiso



Codice della circoscrizione elettorale	Denominazione della circoscrizione elettorale	Denominazione del collegio uninominale	Denominazione del comune o dell'area sub-comunale con la maggiore ampiezza demografica inclusi nel collegio	Denominazione del comune o dell'area sub-comunale inclusi nel collegio
				Trezzo Tinella
				Trinità
				Usseaux
				Valdieri
				Valgrana
				Valloriate
				Venasca
				Verduno
				Vernante
				Verzuolo
				Veza d'Alba
				Vicoforte
				Vignolo
				Vigone
				Villafalletto
				Villafranca Piemonte
				Villanova Mondovì
				Villanova Solaro
				Villar Pellice
				Villar Perosa
				Villar San Costanzo
				Vinadio
				Viola
				Virle Piemonte
				Vottignasco



Codice della circoscrizione elettorale	Denominazione della circoscrizione elettorale	Denominazione del collegio uninominale	Denominazione del comune o dell'area sub-comunale con la maggiore ampiezza demografica inclusi nel collegio	Denominazione del comune o dell'area sub-comunale inclusi nel collegio
--	---	--	---	--

Regione: Valle d'Aosta/Vallée d'Aoste

Circoscrizione: Valle d'Aosta/Vallée d'Aoste

Codice della circoscrizione elettorale	Denominazione della circoscrizione elettorale	Denominazione del collegio uninominale	Denominazione del comune o dell'area sub-comunale con la maggiore ampiezza demografica inclusi nel collegio	Denominazione del comune o dell'area sub-comunale inclusi nel collegio
2	Valle d'Aosta	Valle d'aosta/Vallée d'Aoste - U01	Aosta	

Allein
Antey-Saint-André
Aosta
Arnad
Arvier
Avise
Ayas
Aymavilles
Bard
Bionaz
Brissogne
Brusson
Challand-Saint-Anselme
Challand-Saint-Victor
Chambave
Chamois
Champdepraz
Champorcher
Charvensod
Châtillon
Cogne
Courmayeur
Donnas
Doues
Emarèse
Etroubles
Fénis
Fontainemore
Gaby
Gignod
Gressan
Gressoney-La-Trinité
Gressoney-Saint-Jean
Hône
Introd
Issime
Issogne
Jovençon
La Magdeleine
La Salle
La Thuile
Lillianes
Montjovet
Morgex
Nus
Ollomont
Oyace
Perloz
Pollein
Pontboset
Pontey
Pont-Saint-Martin
Pré-Saint-Didier
Quart
Rhêmes-Notre-Dame
Rhêmes-Saint-Georges
Roisan
Saint-Christophe
Saint-Denis
Saint-Marcel
Saint-Nicolas
Saint-Oyen
Saint-Pierre



Codice della circoscrizione elettorale	Denominazione della circoscrizione elettorale	Denominazione del collegio uninominale	Denominazione del comune o dell'area sub-comunale con la maggiore ampiezza demografica inclusi nel collegio	Denominazione del comune o dell'area sub-comunale inclusi nel collegio
				Saint-Rhémy-en-Bosses
				Saint-Vincent
				Sarre
				Torgnon
				Valgrisenche
				Valpelline
				Valsavarenche
				Valtournenche
				Verrayes
				Verrès
				Villeneuve



Codice della circoscrizione elettorale	Denominazione della circoscrizione elettorale	Denominazione del collegio uninominale	Denominazione del comune o dell'area sub-comunale con la maggiore ampiezza demografica inclusi nel collegio	Denominazione del comune o dell'area sub-comunale inclusi nel collegio
--	---	--	---	--

Regione: Lombardia

Circoscrizione: Lombardia

Codice della circoscrizione elettorale	Denominazione della circoscrizione elettorale	Denominazione del collegio uninominale	Denominazione del comune o dell'area sub-comunale con la maggiore ampiezza demografica inclusi nel collegio	Denominazione del comune o dell'area sub-comunale inclusi nel collegio
3	Lombardia	Lombardia - U01	Varese	

Agra
Albizzate
Angera
Appiano Gentile
Arcisate
Arsago Seprio
Azzate
Azzio
Barasso
Bardello
Bedero Valcuvia
Beregazzo con Figliaro
Besano
Besnate
Besozzo
Biandronno
Binago
Bisuschio
Bodio Lomnago
Brebbia
Bregano
Brenta
Brezzo di Bedero
Brinzio
Brissago-Valtravaglia
Brunello
Brusimpiano
Buguggiate
Busto Arsizio
Cadegliano-Viconago
Cadrezzate con Osmate
Cairate
Cantello
Caravate
Carbonate
Cardano al Campo
Carnago
Caronno Pertusella
Caronno Varesino
Casale Litta
Casalzuigno
Casciago
Casorate Sempione
Cassano Magnago
Cassano Valcuvia
Castellanza
Castello Cabiaglio
Castelnuovo Bozzente
Castelseprio
Castelveccana
Castiglione Olona
Castronno
Cavaria con Premezzo
Cazzago Brabbia
Cislago
Cittiglio
Clivio
Cocquio-Trevisago
Comabbio
Comerio
Cremenaga
Crosio della Valle
Cuasso al Monte
Cugliate-Fabiasco





Codice della circoscrizione elettorale	Denominazione della circoscrizione elettorale	Denominazione del collegio uninominale	Denominazione del comune o dell'area sub-comunale con la maggiore ampiezza demografica inclusi nel collegio	Denominazione del comune o dell'area sub-comunale inclusi nel collegio
				Cunardo
				Curiglia con Monteviasco
				Cuveglia
				Cuvio
				Daverio
				Dumenza
				Duno
				Fagnano Olona
				Ferno
				Ferrera di Varese
				Gallarate
				Galliate Lombardo
				Gavirate
				Gazzada Schianno
				Gemonio
				Gerenzano
				Germignaga
				Golasecca
				Gorla Maggiore
				Gorla Minore
				Gornate Olona
				Grantola
				Inarzo
				Induno Olona
				Ispra
				Jerago con Orago
				Lavena Ponte Tresa
				Laveno-Mombello
				Leggiano
				Limido Comasco
				Locate Varesino
				Lonate Ceppino
				Lonate Pozzolo
				Lozza
				Luino
				Lurago Marinone
				Luvinate
				Maccagno con Pino e Veddasca
				Malgesso
				Malnate
				Marchirolo
				Marnate
				Marzio
				Masciago Primo
				Mercallo
				Mesenzana
				Montegrino Valtravaglia
				Monvalle
				Morazzone
				Mornago
				Mozzate
				Oggiona con Santo Stefano
				Olgiate Olona
				Oltrona di San Mamette
				Origgio
				Orino
				Porto Ceresio
				Porto Valtravaglia
				Rancio Valcuvia
				Ranco
				Rovellasca
				Rovello Porro
				Saltrio
				Samarate
				Sangiano
				Saronno
				Sesto Calende
				Solbiate Arno
				Solbiate Olona
				Somma Lombardo
				Sumirago
				Taino



Codice della circoscrizione elettorale	Denominazione della circoscrizione elettorale	Denominazione del collegio uninominale	Denominazione del comune o dell'area sub-comunale con la maggiore ampiezza demografica inclusi nel collegio	Denominazione del comune o dell'area sub-comunale inclusi nel collegio
				Ternate
				Tradate
				Travedona-Monate
				Tronzano Lago Maggiore
				Turate
				Uboldo
				Valganna
				Varano Borghi
				Varese
				Vedano Olona
				Venegono Inferiore
				Venegono Superiore
				Veniano
				Vergiate
				Viggiù
				Vizzola Ticino

Lombardia - U02	Como	
		Abbadia Lariana
		Airuno
		Albaredo per San Marco
		Albavilla
		Albese con Cassano
		Albiolo
		Albosaggia
		Alserio
		Alta Valle Intelvi
		Alzate Brianza
		Andalo Valtellino
		Annone di Brianza
		Anzano del Parco
		Aprica
		Ardenno
		Argegno
		Arosio
		Asso
		Ballabio
		Barni
		Barzago
		Barzanò
		Barzio
		Bellagio
		Bellano
		Bema
		Bene Lario
		Berbenno di Valtellina
		Bianzone
		Bizzarone
		Blessagno
		Blevio
		Bormio
		Bosisio Parini
		Bregnano
		Brenna
		Brienno
		Brivio
		Brunate
		Buglio in Monte
		Bulciago
		Bulgarograsso
		Cabiate
		Cadorago
		Caglio
		Caiolo
		Calco
		Calolziocorte
		Campione d'Italia
		Campodolcino
		Cantù
		Canzo
		Capiago Intimiano
		Carate Urio



Codice della circoscrizione elettorale	Denominazione della circoscrizione elettorale	Denominazione del collegio uninominale	Denominazione del comune o dell'area sub-comunale con la maggiore ampiezza demografica inclusi nel collegio	Denominazione del comune o dell'area sub-comunale inclusi nel collegio
				Carenno
				Carimate
				Carlazzo
				Carugo
				Casargo
				Casatenovo
				Casolino d'Erba
				Casnate con Bernate
				Caspoggio
				Cassago Brianza
				Cassina Rizzardi
				Cassina Valsassina
				Castello dell'Acqua
				Castello di Brianza
				Castelmarte
				Castione Andevenno
				Cavargna
				Cedrasco
				Centro Valle Intelvi
				Cerano d'Intelvi
				Cercino
				Cermenate
				Cernobbio
				Cernusco Lombardone
				Cesana Brianza
				Chiavenna
				Chiesa in Valmalenco
				Chiuro
				Cino
				Cirimido
				Civate
				Civo
				Claino con Osteno
				Colico
				Colle Brianza
				Colonno
				Colorina
				Colverde
				Como
				Corrido
				Cortenova
				Cosio Valtellino
				Costa Masnaga
				Crandola Valsassina
				Cremella
				Cremeno
				Cremia
				Cucciago
				Cusino
				Dazio
				Delebio
				Dervio
				Dizzasco
				Dolzago
				Domaso
				Dongo
				Dorio
				Dosso del Liro
				Dubino
				Ello
				Erba
				Erve
				Esino Lario
				Eupilio
				Faedo Valtellino
				Faggeto Lario
				Faloppio
				Fenegrò
				Figino Serenza
				Fino Mornasco
				Forcola
				Fusine



Codice della circoscrizione elettorale	Denominazione della circoscrizione elettorale	Denominazione del collegio uninominale	Denominazione del comune o dell'area sub-comunale con la maggiore ampiezza demografica inclusi nel collegio	Denominazione del comune o dell'area sub-comunale inclusi nel collegio
				Galbiate
				Garbagnate Monastero
				Garlate
				Garzeno
				Gera Lario
				Gerola Alta
				Gordona
				Grandate
				Grandola ed Uniti
				Gravedona ed Uniti
				Griante
				Grosio
				Grosotto
				Guanzate
				Imbersago
				Introbio
				Inverigo
				La Valletta Brianza
				Laglio
				Laino
				Lambrugo
				Lanzada
				Lasnigo
				Lecco
				Lezzeno
				Lierna
				Lipomo
				Livigno
				Livo
				Lomagna
				Lomazzo
				Longone al Segrino
				Lovero
				Luisago
				Lurago d'Erba
				Lurate Caccivio
				Madesimo
				Magreglio
				Malgrate
				Mandello del Lario
				Mantello
				Margno
				Mariano Comense
				Maslianico
				Mazzo di Valtellina
				Mello
				Menaggio
				Merate
				Merone
				Mese
				Missaglia
				Moggio
				Molteno
				Moltrasio
				Monguzzo
				Montagna in Valtellina
				Montano Lucino
				Monte Marengo
				Montemezzo
				Montevecchia
				Monticello Brianza
				Montorfano
				Morbegno
				Morterone
				Musso
				Nesso
				Nibionno
				Novate Mezzola
				Novedrate
				Oggiono
				Olgiate Comasco
				Olgiate Molgora



Codice della circoscrizione elettorale	Denominazione della circoscrizione elettorale	Denominazione del collegio uninominale	Denominazione del comune o dell'area sub-comunale con la maggiore ampiezza demografica inclusi nel collegio	Denominazione del comune o dell'area sub-comunale inclusi nel collegio
				Olginate
				Oliveto Lario
				Orsenigo
				Osnago
				Paderno d'Adda
				Pagnona
				Parlasco
				Pasturo
				Pedesina
				Peglio
				Perledo
				Pescate
				Pianello del Lario
				Piantedo
				Piateda
				Pigra
				Piuro
				Plesio
				Poggiridenti
				Pognana Lario
				Ponna
				Ponte in Valtellina
				Ponte Lambro
				Porlezza
				Postalesio
				Prata Camportaccio
				Premana
				Primaluna
				Proserpio
				Pusiano
				Rasura
				Rezzago
				Robbiate
				Rodero
				Rogeno
				Rogolo
				Ronago
				Sala Comacina
				Samolaco
				San Bartolomeo Val Cavargna
				San Fermo della Battaglia
				San Giacomo Filippo
				San Nazzaro Val Cavargna
				San Siro
				Santa Maria Hoè
				Schignano
				Senna Comasco
				Sernio
				Sirone
				Sirtori
				Solbiate con Cagno
				Sondalo
				Sondrio
				Sorico
				Sormano
				Spriana
				Stazzona
				Sueglio
				Suello
				Taceno
				Talamona
				Tartano
				Tavernerio
				Teglio
				Tirano
				Torno
				Torre di Santa Maria
				Tovo di Sant'Agata
				Traona
				Tremezzina
				Tresivio
				Trezzone



Codice della circoscrizione elettorale	Denominazione della circoscrizione elettorale	Denominazione del collegio uninominale	Denominazione del comune o dell'area sub-comunale con la maggiore ampiezza demografica inclusi nel collegio	Denominazione del comune o dell'area sub-comunale inclusi nel collegio
				Uggiate-Trevano
				Val Masino
				Val Rezzo
				Valbronca
				Valdidentro
				Valdisotto
				Valfurva
				Valgrehentino
				Valmadrera
				Valmorea
				Valsolda
				Valvarrone
				Varenna
				Vesio
				Vercana
				Verceia
				Vercurago
				Verderio
				Vertemate con Minoprio
				Vervio
				Viganò
				Villa di Chiavenna
				Villa di Tirano
				Villa Guardia
				Zelbio

Lombardia - U03	Milano: NIL 21 - Buenos Aires - Venezia
	Milano: NIL 1 - Duomo
	Milano: NIL 2 - Brera
	Milano: NIL 3 - Giardini Porta Venezia
	Milano: NIL 4 - Guastalla
	Milano: NIL 5 - Vigentina
	Milano: NIL 6 - Ticinese
	Milano: NIL 7 - Magenta - San Vittore
	Milano: NIL 8 - Parco Sempione
	Milano: NIL 9 - Garibaldi Repubblica
	Milano: NIL 10 - Centrale
	Milano: NIL 11 - Isola
	Milano: NIL 12 - Maciachini - Maggiolina
	Milano: NIL 13 - Greco
	Milano: NIL 14 - Niguarda - Ca' Granda
	Milano: NIL 15 - Bicocca
	Milano: NIL 16 - Viale Monza
	Milano: NIL 17 - Adriano
	Milano: NIL 18 - Parco Lambro - Cimiano
	Milano: NIL 19 - Padova
	Milano: NIL 20 - Loreto
	Milano: NIL 21 - Buenos Aires - Venezia
	Milano: NIL 22 - Città Studi
	Milano: NIL 23 - Lambrate
	Milano: NIL 24 - Parco Forlanini - Ortica
	Milano: NIL 25 - Corsica
	Milano: NIL 26 - XXII Marzo
	Milano: NIL 27 - Porta Romana
	Milano: NIL 28 - Umbria - Molise
	Milano: NIL 29 - Ortomercato
	Milano: NIL 30 - Mecenate
	Milano: NIL 31 - Parco Monluè - Ponte Lambro
	Milano: NIL 32 - Triulzo Superiore
	Milano: NIL 33 - Rogoredo
	Milano: NIL 34 - Chiaravalle



Codice della circoscrizione elettorale	Denominazione della circoscrizione elettorale	Denominazione del collegio uninominale	Denominazione del comune o dell'area sub-comunale con la maggiore ampiezza demografica inclusi nel collegio	Denominazione del comune o dell'area sub-comunale inclusi nel collegio
				Milano: NIL 35 - Lodi - Corvetto
				Milano: NIL 36 - Scalo Romana
				Milano: NIL 37 - Ex OM - Morivione
				Milano: NIL 38 - Ripamonti
				Milano: NIL 39 - Quintosole
				Milano: NIL 40 - Ronchetto delle Rane
				Milano: NIL 41 - Gratosoglio - Ticinello
				Milano: NIL 42 - Stadera
				Milano: NIL 43 - Tibaldi
				Milano: NIL 44 - Navigli
				Milano: NIL 45 - San Cristoforo
				Milano: NIL 46 - Barona
				Milano: NIL 47 - Cantalupa
				Milano: NIL 48 - Ronchetto sul Naviglio
				Milano: NIL 49 - Giambellino
				Milano: NIL 50 - Tortona
				Milano: NIL 51 - Washington
				Milano: NIL 52 - Bande Nere
				Milano: NIL 53 - Lorenteggio
				Milano: NIL 54 - Muggiano
				Milano: NIL 55 - Baggio
				Milano: NIL 56 - Forze Armate
				Milano: NIL 57 - Selinunte
				Milano: NIL 58 - De Angeli - Monte Rosa
				Milano: NIL 59 - Tre Torri
				Milano: NIL 60 - San Siro
				Milano: NIL 61 - Quarto Cagnino
				Milano: NIL 62 - Quinto Romano
				Milano: NIL 63 - Figino
				Milano: NIL 67 - Portello
				Milano: NIL 68 - Pagano
				Milano: NIL 69 - Sarpi
				Milano: NIL 70 - Ghisolfi
				Milano: NIL 78 - Farini
				Milano: NIL 84 - Parco Nord
				Milano: NIL 85 - Parco delle Abbazie
				Milano: NIL 86 - Parco dei Navigli
				Milano: NIL 87 - Parco Agricolo Sud
				Milano: NIL 88 - Parco Bosco in Città

Lombardia - U04	Sesto San Giovanni	
		Arconate
		Arese
		Baranzate
		Bernate Ticino
		Bollate
		Bresso
		Buscate
		Busto Garolfo
		Canegrate
		Castano Primo
		Cerro Maggiore
		Cesate
		Cinisello Balsamo
		Cormano
		Cornaredo
		Cuggiono
		Cusano Milanino
		Dairago
		Garbagnate Milanese
		Inveruno
		Lainate
		Legnano
		Magnago



Codice della circoscrizione elettorale	Denominazione della circoscrizione elettorale	Denominazione del collegio uninominale	Denominazione del comune o dell'area sub-comunale con la maggiore ampiezza demografica inclusi nel collegio	Denominazione del comune o dell'area sub-comunale inclusi nel collegio
				Milano: NIL 64 - Trenno
				Milano: NIL 65 - Gallaratese
				Milano: NIL 66 - QT 8
				Milano: NIL 71 - Villapizzone
				Milano: NIL 72 - Maggiore - Musocco
				Milano: NIL 73 - Cascina Triulza - Expo
				Milano: NIL 74 - Sacco
				Milano: NIL 75 - Stephenson
				Milano: NIL 76 - Quarto Oggiaro
				Milano: NIL 77 - Bovisa
				Milano: NIL 79 - Dergano
				Milano: NIL 80 - Affori
				Milano: NIL 81 - Bovisasca
				Milano: NIL 82 - Comasina
				Milano: NIL 83 - Bruzzano
				Nerviano
				Nosate
				Novate Milanese
				Paderno Dugnano
				Parabiago
				Pero
				Pogliano Milanese
				Pregnana Milanese
				Rescaldina
				Rho
				Robecchetto con Induno
				San Giorgio su Legnano
				San Vittore Olona
				Senago
				Sesto San Giovanni
				Settimo Milanese
				Solaro
				Turbigo
				Vanzaghelo
				Vanzago
				Villa Cortese

Lombardia - U05	Cologno Monzese	
		Abbiategrasso
		Albairate
		Arluno
		Assago
		Bareggio
		Basiano
		Basiglio
		Bellinzago Lombardo
		Besate
		Binasco
		Boffalora sopra Ticino
		Bubbiano
		Buccinasco
		Bussero
		Calvignasco
		Cambiago
		Carpiano
		Carugate
		Casarile
		Casorezzo
		Cassano d'Adda
		Cassina de' Pecchi
		Cassinetta di Lugagnano
		Cernusco sul Naviglio
		Cerro al Lambro
		Cesano Boscone
		Cislino
		Cologno Monzese
		Colturano
		Corbetta
		Corsico
		Cusago





Codice della circoscrizione elettorale	Denominazione della circoscrizione elettorale	Denominazione del collegio uninominale	Denominazione del comune o dell'area sub-comunale con la maggiore ampiezza demografica inclusi nel collegio	Denominazione del comune o dell'area sub-comunale inclusi nel collegio
				Dresano
				Gaggiano
				Gessate
				Gorgonzola
				Grezzago
				Gudo Visconti
				Inzago
				Lacchiarella
				Liscate
				Locate di Triulzi
				Magenta
				Marcallo con Casone
				Masate
				Mediglia
				Melegnano
				Melzo
				Mesero
				Morimondo
				Motta Visconti
				Noviglio
				Opera
				Ossona
				Ozzero
				Pantigliate
				Paullo
				Peschiera Borromeo
				Pessano con Bornago
				Pieve Emanuele
				Pioltello
				Pozzo d'Adda
				Pozzuolo Martesana
				Robecco sul Naviglio
				Rodano
				Rosate
				Rozzano
				San Donato Milanese
				San Giuliano Milanese
				San Zenone al Lambro
				Santo Stefano Ticino
				Sedriano
				Segrate
				Settala
				Trezzano Rosa
				Trezzano sul Naviglio
				Trezzo sull'Adda
				Tribiano
				Truccazzano
				Vaprio d'Adda
				Vermezzo con Zelo
				Vernate
				Vignate
				Vimodrone
				Vittuone
				Vizzolo Predabissi
				Zibido San Giacomo

Lombardia - U06	Monza
-----------------	-------

Agrate Brianza
Aicurzio
Albate
Arcore
Barlassina
Bellusco
Bernareggio
Besana in Brianza
Biassono
Bovisio-Masciago
Briosco
Brugherio
Burago di Molgora
Busnago
Camparada



Codice della circoscrizione elettorale	Denominazione della circoscrizione elettorale	Denominazione del collegio uninominale	Denominazione del comune o dell'area sub-comunale con la maggiore ampiezza demografica inclusi nel collegio	Denominazione del comune o dell'area sub-comunale inclusi nel collegio
				Caponago
				Carate Brianza
				Carnate
				Cavenago di Brianza
				Ceriano Laghetto
				Cesano Maderno
				Cogliate
				Concorezzo
				Cornate d'Adda
				Correzzana
				Desio
				Giussano
				Lazzate
				Lentate sul Seveso
				Lesmo
				Limbate
				Lissone
				Macherio
				Meda
				Mezzago
				Misinto
				Monza
				Muggiò
				Nova Milanese
				Ornago
				Renate
				Roncello
				Ronco Briantino
				Seregno
				Seveso
				Sovico
				Sulbiate
				Triuggio
				Usmate Velate
				Varedo
				Vedano al Lambro
				Veduggio con Colzano
				Verano Brianza
				Villasanta
				Vimercate

Lombardia - U07	Bergamo	
		Adrara San Martino
		Adrara San Rocco
		Albino
		Algua
		Almè
		Almenno San Bartolomeo
		Almenno San Salvatore
		Alzano Lombardo
		Ambivere
		Ardesio
		Averara
		Aviatico
		Azzano San Paolo
		Azzone
		Barzana
		Bedulita
		Berbenno
		Bergamo
		Berzo San Fermo
		Bianzano
		Blello
		Bonate Sopra
		Bonate Sotto
		Borgo di Terzo
		Bossico
		Bottanuco
		Bracca
		Branzi
		Brembate
		Brembate di Sopra



Codice della circoscrizione elettorale	Denominazione della circoscrizione elettorale	Denominazione del collegio uninominale	Denominazione del comune o dell'area sub-comunale con la maggiore ampiezza demografica inclusi nel collegio	Denominazione del comune o dell'area sub-comunale inclusi nel collegio
				Brumano
				Calusco d'Adda
				Camerata Cornelio
				Capizzone
				Capriate San Gervasio
				Caprino Bergamasco
				Carobbio degli Angeli
				Carona
				Carvico
				Casazza
				Casnigo
				Cassiglio
				Castione della Presolana
				Castro
				Cazzano Sant'Andrea
				Cenate Sopra
				Cenate Sotto
				Cene
				Cerete
				Chignolo d'Isola
				Cisano Bergamasco
				Clusone
				Colere
				Colzate
				Corna Imagna
				Cornalba
				Costa Serina
				Costa Valle Imagna
				Costa Volpino
				Credaro
				Curno
				Cusio
				Dossena
				Endine Gaiano
				Entratico
				Filago
				Fino del Monte
				Fiorano al Serio
				Fonteno
				Foppolo
				Foresto Sparso
				Fuipiano Valle Imagna
				Gandellino
				Gandino
				Gandosso
				Gaverina Terme
				Gazzaniga
				Gorlago
				Gorle
				Gorno
				Grassobbio
				Gromo
				Grone
				Isola di Fondra
				Lallio
				Lefte
				Lenna
				Locatello
				Lovere
				Luzzana
				Madone
				Mapello
				Medolago
				Mezzoldo
				Moio de' Calvi
				Monasterolo del Castello
				Mozzo
				Nembro
				Olmo al Brembo
				Oltre il Colle
				Oltressenda Alta
				Oneta



Codice della circoscrizione elettorale	Denominazione della circoscrizione elettorale	Denominazione del collegio uninominale	Denominazione del comune o dell'area sub-comunale con la maggiore ampiezza demografica inclusi nel collegio	Denominazione del comune o dell'area sub-comunale inclusi nel collegio
				Onore
				Orio al Serio
				Ornica
				Paladina
				Palazzago
				Parre
				Parzanica
				Pedrengo
				Peia
				Pianico
				Piario
				Piazza Brembana
				Piazzatorre
				Piazzolo
				Ponte Nossa
				Ponte San Pietro
				Ponteranica
				Pontida
				Pradalunga
				Predore
				Premolo
				Presezzo
				Ranica
				Ranzanico
				Riva di Solto
				Rogno
				Roncobello
				Roncola
				Rota d'Imagna
				Rovetta
				San Giovanni Bianco
				San Paolo d'Argon
				San Pellegrino Terme
				Santa Brigida
				Sant'Omobono Terme
				Sarnico
				Scanzorosciate
				Schilpario
				Sedrina
				Selvino
				Seriate
				Serina
				Solto Collina
				Solza
				Songavazzo
				Sorisole
				Sotto il Monte Giovanni XXIII
				Sovere
				Spinone al Lago
				Stezzano
				Strozza
				Suisio
				Taleggio
				Tavernola Bergamasca
				Terno d'Isola
				Torre Boldone
				Torre de' Busi
				Trescore Balneario
				Treviolo
				Ubiale Clanezzo
				Val Brembilla
				Valbondione
				Valbrembo
				Valgoglio
				Valleve
				Valnegra
				Valtorta
				Vedeseta
				Vertova
				Viadanica
				Vigano San Martino
				Vigolo



Codice della circoscrizione elettorale	Denominazione della circoscrizione elettorale	Denominazione del collegio uninominale	Denominazione del comune o dell'area sub-comunale con la maggiore ampiezza demografica inclusi nel collegio	Denominazione del comune o dell'area sub-comunale inclusi nel collegio
				Villa d'Adda
				Villa d'Almè
				Villa di Serio
				Villa d'Ogna
				Villongo
				Vilminore di Scalve
				Zandobbio
				Zogno

Lombardia - U08	Brescia
	Adro
	Agnosine
	Anfo
	Angolo Terme
	Artogne
	Azzano Mella
	Bagolino
	Barghe
	Berlingo
	Berzo Demo
	Berzo Inferiore
	Bienno
	Bione
	Borgosatollo
	Borno
	Botticino
	Bovegno
	Bovezzo
	Brandico
	Braone
	Breno
	Brescia
	Brione
	Caino
	Capo di Ponte
	Capovalle
	Capriano del Colle
	Capriolo
	Castegnato
	Castel Mella
	Castenedolo
	Casto
	Cazzago San Martino
	Cedegolo
	Cellatica
	Cerveno
	Ceto
	Cevo
	Cimbergo
	Cividate Camuno
	Collebeato
	Collio
	Concesio
	Corte Franca
	Corteno Golgi
	Darfo Boario Terme
	Dello
	Edolo
	Erbusco
	Esine
	Flero
	Gardone Riviera
	Gardone Val Trompia
	Gargnano
	Gavardo
	Gianico
	Gussago
	Idro
	Incudine
	Irma
	Iseo
	Lavenone



Codice della circoscrizione elettorale	Denominazione della circoscrizione elettorale	Denominazione del collegio uninominale	Denominazione del comune o dell'area sub-comunale con la maggiore ampiezza demografica inclusi nel collegio	Denominazione del comune o dell'area sub-comunale inclusi nel collegio
				Limone sul Garda
				Lodrino
				Lograto
				Longhena
				Losine
				Lozio
				Lumezzane
				Maclodio
				Magasa
				Mairano
				Malegno
				Malonno
				Manerba del Garda
				Marcheno
				Marmentino
				Marone
				Mazzano
				Moniga del Garda
				Monno
				Monte Isola
				Monticelli Brusati
				Montirone
				Mura
				Muscoline
				Nave
				Niardo
				Nuvolento
				Nuvolera
				Odolo
				Ome
				Ono San Pietro
				Ospitaletto
				Ossimo
				Paderno Franciacorta
				Paisco Loveno
				Paitone
				Paratico
				Paspardo
				Passirano
				Pertica Alta
				Pertica Bassa
				Pezzaze
				Pian Camuno
				Piancogno
				Pisogne
				Polaveno
				Polpenazze del Garda
				Poncarale
				Ponte di Legno
				Preseglie
				Prevalle
				Provaglio d'Iseo
				Provaglio Val Sabbia
				Puegnago del Garda
				Rezzato
				Rodengo Saiano
				Roè Volciano
				Roncadelle
				Sabbio Chiese
				Sale Marasino
				Salò
				San Felice del Benaco
				San Zeno Naviglio
				Sarezzo
				Savio dell'Adamello
				Sellero
				Serle
				Soiano del Lago
				Sonico
				Sulzano
				Tavernole sul Mella
				Temù



Codice della circoscrizione elettorale	Denominazione della circoscrizione elettorale	Denominazione del collegio uninominale	Denominazione del comune o dell'area sub-comunale con la maggiore ampiezza demografica inclusi nel collegio	Denominazione del comune o dell'area sub-comunale inclusi nel collegio
				Tignale
				Torbole Casaglia
				Toscolano-Maderno
				Travagliato
				Tremosine sul Garda
				Treviso Bresciano
				Vallio Terme
				Valvestino
				Vestone
				Veza d'Oglio
				Villa Carcina
				Villanuova sul Clisi
				Vione
				Vobarno
				Zone

Lombardia - U09	Treviglio	
		Acquafredda
		Albano Sant'Alessandro
		Alfianello
		Antegnate
		Arcene
		Arzago d'Adda
		Bagnatica
		Bagnolo Mella
		Barbariga
		Barbata
		Bariano
		Bassano Bresciano
		Bedizzole
		Bolgare
		Boltiere
		Borgo San Giacomo
		Brignano Gera d'Adda
		Brusaporto
		Calcinato
		Calcinato
		Calcio
		Calvagese della Riviera
		Calvenzano
		Calvisano
		Canonica d'Adda
		Caravaggio
		Carpenedolo
		Casirate d'Adda
		Castel Rozzone
		Castelcovati
		Castelli Calepio
		Castrezzato
		Cavernago
		Chiari
		Chiuduno
		Cigole
		Ciserano
		Civate al Piano
		Cocaglio
		Cologne
		Cologno al Serio
		Comezzano-Cizzago
		Comun Nuovo
		Cortenuova
		Corzano
		Costa di Mezzate
		Covo
		Dalmine
		Desenzano del Garda
		Fara Gera d'Adda
		Fara Olivana con Sola
		Fiesse
		Fontanella
		Fornovo San Giovanni
		Gambara



Codice della circoscrizione elettorale	Denominazione della circoscrizione elettorale	Denominazione del collegio uninominale	Denominazione del comune o dell'area sub-comunale con la maggiore ampiezza demografica inclusi nel collegio	Denominazione del comune o dell'area sub-comunale inclusi nel collegio
				Ghedi
				Ghisalba
				Gottolengo
				Grumello del Monte
				Isorella
				Isso
				Leno
				Levate
				Lonato del Garda
				Lurano
				Manerbio
				Martinengo
				Milzano
				Misano di Gera d'Adda
				Montello
				Montichiari
				Morengo
				Mornico al Serio
				Mozzanica
				Offlaga
				Orzinuovi
				Orzivecchi
				Osio Sopra
				Osio Sotto
				Padenghe sul Garda
				Pagazzano
				Palazzolo sull'Oglio
				Palosco
				Pavone del Mella
				Pognano
				Pompiano
				Pontevedico
				Pontirolo Nuovo
				Pontoglio
				Pozzolengo
				Pralboino
				Pumenengo
				Quinzano d'Oglio
				Remedello
				Roccafranca
				Romano di Lombardia
				Rovato
				Rudiano
				San Gervasio Bresciano
				San Paolo
				Seniga
				Sirmione
				Spirano
				Telgate
				Torre de' Roveri
				Torre Pallavicina
				Trenzano
				Treviglio
				Urago d'Oglio
				Urgnano
				Verdellino
				Verdello
				Verolanuova
				Verolavecchia
				Villachiera
				Visano
				Zanica

Lombardia - U10	Pavia	
		Abbadia Cerreto
		Alagna
		Albaredo Arnaboldi
		Albonese
		Albuzzano
		Arena Po
		Badia Pavese
		Bagnaria





Codice della circoscrizione elettorale	Denominazione della circoscrizione elettorale	Denominazione del collegio uninominale	Denominazione del comune o dell'area sub-comunale con la maggiore ampiezza demografica inclusi nel collegio	Denominazione del comune o dell'area sub-comunale inclusi nel collegio
				Barbianello
				Bascapè
				Bastida Pancarana
				Battuda
				Belgioioso
				Bereguardo
				Bertonico
				Boffalora d'Adda
				Borgarello
				Borghetto Lodigiano
				Borgo Priolo
				Borgo San Giovanni
				Borgo San Siro
				Borgoratto Mormorolo
				Bornasco
				Bosnasco
				Brallo di Pregola
				Brembio
				Breme
				Bressana Bottarone
				Broni
				Calvignano
				Campospinoso
				Candia Lomellina
				Canneto Pavese
				Carbonara al Ticino
				Casaletto Lodigiano
				Casalmaiocco
				Casalpusterlengo
				Casanova Lonati
				Casatisma
				Casei Gerola
				Caselle Landi
				Caselle Lurani
				Casorate Primo
				Cassolnovo
				Castana
				Casteggio
				Castelgerundo
				Castelletto di Branduzzo
				Castello d'Agogna
				Castelnovetto
				Castelnuovo Bocca d'Adda
				Castiglione d'Adda
				Castiraga Vidardo
				Cava Manara
				Cavenago d'Adda
				Cecima
				Ceranova
				Ceretto Lomellina
				Cernago
				Certosa di Pavia
				Cervesina
				Cervignano d'Adda
				Chignolo Po
				Cigognola
				Cilavegna
				Codevilla
				Codogno
				Colli Verdi
				Comazzo
				Confienza
				Copiano
				Corana
				Cornale e Bastida
				Cornegliano Laudense
				Corno Giovine
				Cornovecchio
				Corte Palasio
				Corteolona e Genzone
				Corvino San Quirico
				Costa de' Nobili



Codice della circoscrizione elettorale	Denominazione della circoscrizione elettorale	Denominazione del collegio uninominale	Denominazione del comune o dell'area sub-comunale con la maggiore ampiezza demografica inclusi nel collegio	Denominazione del comune o dell'area sub-comunale inclusi nel collegio
				Cozzo
				Crespiatica
				Cura Carpignano
				Dorno
				Ferrera Erbognone
				Filighera
				Fombio
				Fortunago
				Frascarolo
				Galgagnano
				Gallivola
				Gambarana
				Gambolò
				Garlasco
				Gerenzago
				Giussago
				Godiasco Salice Terme
				Golferenzo
				Graffignana
				Gravellona Lomellina
				Gropello Cairoli
				Guardamiglio
				Inverno e Monteleone
				Landriano
				Langosco
				Lardirago
				Linarolo
				Lirio
				Livraga
				Lodi
				Lodi Vecchio
				Lomello
				Lungavilla
				Maccastorna
				Maghero
				Mairago
				Maleo
				Marcignago
				Marudo
				Marzano
				Massalengo
				Mede
				Meleti
				Menconico
				Merlino
				Mezzana Bigli
				Mezzana Rabattone
				Mezzanino
				Miradolo Terme
				Montalto Pavese
				Montanaso Lombardo
				Montebello della Battaglia
				Montecalvo Versiggia
				Montescano
				Montesegale
				Monticelli Pavese
				Montù Beccaria
				Mornico Losana
				Mortara
				Mulazzano
				Nicorvo
				Olevano di Lomellina
				Oliva Gessi
				Orio Litta
				Ospedaletto Lodigiano
				Ossago Lodigiano
				Ottobiano
				Palestro
				Pancarana
				Parona
				Pavia
				Pietra de' Giorgi



Codice della circoscrizione elettorale	Denominazione della circoscrizione elettorale	Denominazione del collegio uninominale	Denominazione del comune o dell'area sub-comunale con la maggiore ampiezza demografica inclusi nel collegio	Denominazione del comune o dell'area sub-comunale inclusi nel collegio
				Pieve Albignola
				Pieve del Cairo
				Pieve Fissiraga
				Pieve Porto Morone
				Pinarolo Po
				Pizzale
				Ponte Nizza
				Portalbera
				Rea
				Redavalle
				Retorbido
				Rivanazzano Terme
				Robbio
				Robecco Pavese
				Rocca de' Giorgi
				Rocca Susella
				Rognano
				Romagnese
				Roncaro
				Rosasco
				Rovescala
				Salerano sul Lambro
				San Cipriano Po
				San Colombano al Lambro
				San Damiano al Colle
				San Fiorano
				San Genesio ed Uniti
				San Giorgio di Lomellina
				San Martino in Strada
				San Martino Siccomario
				San Rocco al Porto
				San Zenone al Po
				Sannazzaro de' Burgondi
				Santa Cristina e Bissone
				Santa Giuletta
				Santa Margherita di Staffora
				Santa Maria della Versa
				Sant'Alessio con Vialone
				Sant'Angelo Lodigiano
				Sant'Angelo Lomellina
				Santo Stefano Lodigiano
				Sartirana Lomellina
				Scaldasole
				Secugnago
				Semiana
				Senna Lodigiana
				Silvano Pietra
				Siziano
				Somaglia
				Sommo
				Sordio
				Spessa
				Stradella
				Suardi
				Tavazzano con Villavesco
				Terranova dei Passerini
				Torrazza Coste
				Torre Beretti e Castellaro
				Torre d'Arese
				Torre de' Negri
				Torre d'Isola
				Torrevecchia Pia
				Torricella Verzate
				Travacò Siccomario
				Trivolzio
				Tromello
				Trovo
				Turano Lodigiano
				Val di Nizza
				Valeggio
				Valera Fratta
				Valle Lomellina



Codice della circoscrizione elettorale	Denominazione della circoscrizione elettorale	Denominazione del collegio uninominale	Denominazione del comune o dell'area sub-comunale con la maggiore ampiezza demografica inclusi nel collegio	Denominazione del comune o dell'area sub-comunale inclusi nel collegio
				Valle Salimbene
				Varzi
				Velezzo Lomellina
				Vellezzo Bellini
				Verretto
				Verrua Po
				Vidigulfo
				Vigevano
				Villa Biscossi
				Villanova d'Ardenghi
				Villanova del Sillaro
				Villanterio
				Vistarino
				Voghera
				Volpara
				Zavattarello
				Zeccone
				Zelo Buon Persico
				Zeme
				Zenevredo
				Zerbo
				Zerbolò
				Zinasco

Lombardia - U11	Cremona	
		Acquanegra Cremonese
		Acquanegra sul Chiese
		Agnadello
		Annicco
		Asola
		Azzanello
		Bagnolo Cremasco
		Bagnolo San Vito
		Bonemerse
		Bordolano
		Borgo Mantovano
		Borgo Virgilio
		Borgocarbonara
		Bozzolo
		Calvatone
		Camisano
		Campagnola Cremasca
		Canneto sull'Oglio
		Capergnanica
		Cappella Cantone
		Cappella de' Picenardi
		Capralba
		Casalbuttano ed Uniti
		Casale Cremasco-Vidolasco
		Casaletto Ceredano
		Casaletto di Sopra
		Casaletto Vaprio
		Casalmaggiore
		Casalmorano
		Casalmoro
		Casaloldo
		Casalromano
		Castel d'Ario
		Castel Gabbiano
		Castel Goffredo
		Castelbelforte
		Casteldidone
		Castelleone
		Castellucchio
		Castelverde
		Castelvisconti
		Castiglione delle Stiviere
		Cavriana
		Cella Dati
		Ceresara
		Chieve
		Cicognolo





Codice della circoscrizione elettorale	Denominazione della circoscrizione elettorale	Denominazione del collegio uninominale	Denominazione del comune o dell'area sub-comunale con la maggiore ampiezza demografica inclusi nel collegio	Denominazione del comune o dell'area sub-comunale inclusi nel collegio
				Quistello
				Redondesco
				Ricengo
				Ripalta Arpina
				Ripalta Cremasca
				Ripalta Guerina
				Rivarolo del Re ed Uniti
				Rivarolo Mantovano
				Rivolta d'Adda
				Robecco d'Oglio
				Rodigo
				Romanengo
				Roncoferraro
				Roverbella
				Sabbioneta
				Salvirola
				San Bassano
				San Benedetto Po
				San Daniele Po
				San Giacomo delle Segnate
				San Giorgio Bigarello
				San Giovanni del Dosso
				San Giovanni in Croce
				San Martino dall'Argine
				San Martino del Lago
				Scandolara Ravara
				Scandolara Ripa d'Oglio
				Schivenoglia
				Sergnano
				Sermide e Felonica
				Serravalle a Po
				Sesto ed Uniti
				Solarolo Rainerio
				Solferino
				Soncino
				Soresina
				Sospiro
				Spinadesco
				Spineda
				Spino d'Adda
				Stagno Lombardo
				Sustinate
				Suzzara
				Ticengo
				Torlino Vimercati
				Tornata
				Torre de' Picenardi
				Torricella del Pizzo
				Trescore Cremasco
				Trigolo
				Vaiano Cremasco
				Vailate
				Vescovato
				Viadana
				Villimpenta
				Volongo
				Volta Mantovana
				Voltido



Codice della circoscrizione elettorale	Denominazione della circoscrizione elettorale	Denominazione del collegio uninominale	Denominazione del comune o dell'area sub-comunale con la maggiore ampiezza demografica inclusi nel collegio	Denominazione del comune o dell'area sub-comunale inclusi nel collegio
--	---	--	---	--

Regione: Trentino-Alto Adige/Südtirol

Circoscrizione: Trentino-Alto Adige/Südtirol

Codice della circoscrizione elettorale	Denominazione della circoscrizione elettorale	Denominazione del collegio uninominale	Denominazione del comune o dell'area sub-comunale con la maggiore ampiezza demografica inclusi nel collegio	Denominazione del comune o dell'area sub-comunale inclusi nel collegio
4	Trentino-Alto Adige	Trentino-Alto Adige/Südtirol - U01	Trento	

Albiano
Aldeno
Altavalle
Amblar-Don
Andalo
Borgo d'Anania
Bresimo
Caldes
Campodenno
Cavareno
Cavedago
Cavedine
Cavizzana
Cembra Lisignago
Cimone
Cis
Cles
Commezzadura
Contà
Croviana
Dambel
Denno
Dimaro Folgarida
Fai della Paganella
Garniga Terme
Giovo
Lavis
Livo
Lona-Lases
Madruzzo
Malé
Mezzana
Mezzocorona
Mezzolombardo
Molveno
Novella
Ossana
Peio
Pellizzano
Predaia
Rabbi
Romeno
Ronzone
Roverè della Luna
Ruffrè-Mendola
Rumo
San Michele all'Adige
Sanzeno
Sarnonico
Segonzano
Sfuz
Sover
Spormaggiore
Sporminore
Terre d'Adige
Terzolas
Ton
Trento
Vallelaghi
Vermiglio
Ville d'Anania



Codice della circoscrizione elettorale	Denominazione della circoscrizione elettorale	Denominazione del collegio uninominale	Denominazione del comune o dell'area sub-comunale con la maggiore ampiezza demografica inclusi nel collegio	Denominazione del comune o dell'area sub-comunale inclusi nel collegio
		Trentino-Alto Adige/Südtirol - U02	Rovereto	Ala Arco Avio Besenello Bleggio Superiore Bocenago Bondone Borgo Chiese Borgo Lares Brentonico Caderzone Terme Calliano Carisolo Castel Condino Comano Terme Drena Dro Fiavè Folgaria Giustino Isera Ledro Massimeno Mori Nago-Torbole Nogaredo Nomi Pelugo Pieve di Bono-Prezzo Pinzolo Pomarolo Porte di Rendena Riva del Garda Ronzo-Chienis Rovereto San Lorenzo Dorsino Sella Giudicarie Spiazzo Stenico Storo Strembo Tenno Terragnolo Tione di Trento Trambileno Tre Ville Valdaone Vallarsa Villa Lagarina Volano

		Trentino-Alto Adige/Südtirol - U03	Pergine Valsugana	Altopiano della Vigolana Baselga di Pinè Bedollo Bieno Borgo Valsugana Calceranica al Lago Caldonazzo Campitello di Fassa Canal San Bovo Canazei Capriana Carzano Castel Ivano Castello Tesino Castello-Molina di Fiemme Castelnuovo Cavalese
--	--	------------------------------------	-------------------	---





Codice della circoscrizione elettorale	Denominazione della circoscrizione elettorale	Denominazione del collegio uninominale	Denominazione del comune o dell'area sub-comunale con la maggiore ampiezza demografica inclusi nel collegio	Denominazione del comune o dell'area sub-comunale inclusi nel collegio
				Cinte Tesino
				Civezzano
				Fierozzo
				Fornace
				Frassilongo
				Grigno
				Imer
				Lavarone
				Levico Terme
				Luserna
				Mazzin
				Mezzano
				Moena
				Novaledo
				Ospedaletto
				Palù del Fersina
				Panchià
				Pergine Valsugana
				Pieve Tesino
				Predazzo
				Primiero San Martino di Castrozza
				Roncegno Terme
				Ronchi Valsugana
				Sagron Mis
				Samone
				San Giovanni di Fassa-Sèn Jan
				Sant'Orsola Terme
				Scurelle
				Soraga di Fassa
				Telve
				Telve di Sopra
				Tenna
				Tesero
				Torcegno
				Valfloriana
				Vignola-Falesina
				Ville di Fiemme
				Ziano di Fiemme

Trentino-Alto Adige/Südtirol - U04	Bolzano/Bozen	
		Aldino/Aldein
		Anterivo/Altrei
		Appiano sulla strada del vino/Eppan an der Weinstraße
		Bolzano/Bozen
		Bronzolo/Branzoll
		Caldaro sulla strada del vino/Kaltern an der Weinstraße
		Cornedo all'Isarco/Karneid
		Cortaccia sulla strada del vino/Kurtatsch an der Weinstraße
		Cortina sulla strada del vino/Kurtinig an der Weinstraße
		Egna/Neumarkt
		Laives/Leifers
		Magrè sulla strada del vino/Margreid an der Weinstraße
		Montagna/Montan
		Ora/Auer
		Salorno sulla strada del vino/Salurn an der Weinstraße
		Termeno sulla strada del vino/Tramin an der Weinstraße
		Trodèna nel parco naturale/Truden im Naturpark
		Vadena/Pfatten



Codice della circoscrizione elettorale	Denominazione della circoscrizione elettorale	Denominazione del collegio uninominale	Denominazione del comune o dell'area sub-comunale con la maggiore ampiezza demografica inclusi nel collegio	Denominazione del comune o dell'area sub-comunale inclusi nel collegio
		Trentino-Alto Adige/Südtirol - U05	Merano/Meran	Andriano/Andrian Avelengo/Hafling Caines/Kuens Castelbello-Ciardes/Kastelbell-Tschars Cermes/Tscherms Curon Venosta/Graun im Vinschgau Gargazzone/Gargazon Glorenza/Glurns Laces/Latsch Lagundo/Algund Lana/Lana Lasa/Laas Lauregno/Laurein Malles Venosta/Mals Marlengo/Marling Martello/Martell Meltina/Mölten Merano/Meran Moso in Passiria/Moos in Passeier Nalles/Nals Naturno/Naturns Parcines/Partschins Plaus/Plaus Postal/Burgstall Prato allo Stelvio/Prad am Stilfserjoch Proves/Proveis Rifiano/Riffian San Genesio Atesino/Jenesien San Leonardo in Passiria/St. Leonhard in Passeier San Martino in Passiria/St. Martin in Passeier San Pancrazio/St. Pankraz Sarentino/Sarntal Scena/Schenna Senales/Schnals Senale-San Felice/Unsere Liebe Frau im Walde-St. Felix Silandro/Schlanders Sluderno/Schluderns Stelvio/Stilfs Terlano/Terlan Tesimo/Tisens Tirolo/Tirol Tubre/Taufers im Münstertal Ultimo/Ulten Verano/Vöran
		Trentino-Alto Adige/Südtirol - U06	Bressanone/Brixen	Badia/Abtei Barbiano/Barbian Braies/Prags Brennero/Brenner Bressanone/Brixen Brunico/Bruneck Campo di Trens/Freienfeld Campo Tures/Sand in Taufers Castelrotto/Kastelruth Chienes/Kiens Chiusa/Klausen Corvara in Badia/Corvara Dobbiaco/Toblach Falzes/Pfalzen Fiè allo Sciliar/Völs am Schlern Fortezza/Franzensfeste



Codice della circoscrizione elettorale	Denominazione della circoscrizione elettorale	Denominazione del collegio uninominale	Denominazione del comune o dell'area sub-comunale con la maggiore ampiezza demografica inclusi nel collegio	Denominazione del comune o dell'area sub-comunale inclusi nel collegio
				Funes/Villnöß
				Gais/Gais
				La Valle/Wengen
				Laion/Lajen
				Luson/Lüsen
				Marebbe/Enneberg
				Monguelfo-Tesido/Welsberg-Taisten
				Naz-Sciaves/Natz-Schabs
				Nova Levante/Welschnofen
				Nova Ponente/Deutschnofen
				Ortisei/St. Ulrich
				Perca/Percha
				Ponte Gardena/Waidbruck
				Predoi/Prettau
				Racines/Ratschings
				Rasun-Anterselva/Rasen-Antholz
				Renon/Ritten
				Rio di Pusteria/Mühlbach
				Rodengo/Rodeneck
				San Candido/Innichen
				San Lorenzo di Sebato/St. Lorenzen
				San Martino in Badia/St. Martin in Thurn
				Santa Cristina Valgardena/St. Christina in Gröden
				Selva dei Molini/Mühlwald
				Selva di Val Gardena/Wolkenstein in Gröden
				Sesto/Sexten
				Terento/Terenten
				Tires/Tiers
				Val di Vizze/Pfitsch
				Valdaora/Olang
				Valle Aurina/Ahrntal
				Valle di Casies/Gsies
				Vandoes/Vintl
				Varna/Vahrn
				Velturno/Feldthurns
				Villabassa/Niederdorf
				Villandro/Villanders
				Vipiteno/Sterzing

Regione: Veneto

Circoscrizione: Veneto

Codice della circoscrizione elettorale	Denominazione della circoscrizione elettorale	Denominazione del collegio uninominale	Denominazione del comune o dell'area sub-comunale con la maggiore ampiezza demografica inclusi nel collegio	Denominazione del comune o dell'area sub-comunale inclusi nel collegio
5	Veneto	Veneto - U01	Venezia	Adria
				Annone Veneto
				Ariano nel Polesine
				Arquà Polesine
				Badia Polesine
				Bagnolo di Po
				Bergantino
				Bosaro
				Calto
				Campagna Lupia
				Campolongo Maggiore
				Camponogara
				Canaro
				Canda
				Caorle
				Castelguglielmo
				Castelmassa
				Castelnovo Bariano



Codice della circoscrizione elettorale	Denominazione della circoscrizione elettorale	Denominazione del collegio uninominale	Denominazione del comune o dell'area sub-comunale con la maggiore ampiezza demografica inclusi nel collegio	Denominazione del comune o dell'area sub-comunale inclusi nel collegio
				Cavallino-Treporti
				Cavarzere
				Ceggia
				Ceneselli
				Ceregnano
				Chioggia
				Cinto Caomaggiore
				Cona
				Concordia Sagittaria
				Corbola
				Costa di Rovigo
				Crespino
				Dolo
				Eraclea
				Ficarolo
				Fiesso d'Artico
				Fiesso Umbertiano
				Fossalta di Piave
				Fossalta di Portogruaro
				Fossò
				Frassinelle Polesine
				Fratta Polesine
				Gaiba
				Gavello
				Giacciano con Baruchella
				Gruaro
				Guarda Veneta
				Jesolo
				Lendinara
				Loreo
				Lusia
				Marcon
				Martellago
				Melara
				Meolo
				Mira
				Mirano
				Musile di Piave
				Noale
				Noventa di Piave
				Occhiobello
				Papozze
				Pettorazza Grimani
				Pianiga
				Pincara
				Polesella
				Pontecchio Polesine
				Porto Tolle
				Porto Viro
				Portogruaro
				Pramaggiore
				Quarto d'Altino
				Rosolina
				Rovigo
				Salara
				Salzano
				San Bellino
				San Donà di Piave
				San Martino di Venezze
				San Michele al Tagliamento
				San Stino di Livenza
				Santa Maria di Sala
				Scorzè
				Spinea
				Stienta
				Stra
				Taglio di Po
				Teglio Veneto
				Torre di Mosto
				Trecenta
				Venezia
				Vigonovo



Codice della circoscrizione elettorale	Denominazione della circoscrizione elettorale	Denominazione del collegio uninominale	Denominazione del comune o dell'area sub-comunale con la maggiore ampiezza demografica inclusi nel collegio	Denominazione del comune o dell'area sub-comunale inclusi nel collegio
				Villadose
				Villamarzana
				Villanova del Ghebbo
				Villanova Marchesana

Veneto - U02	Treviso
	Agordo
	Alano di Piave
	Alleghe
	Alpago
	Altivole
	Arcade
	Arsiè
	Asolo
	Auronzo di Cadore
	Belluno
	Borca di Cadore
	Borgo Valbelluna
	Borso del Grappa
	Breda di Piave
	Caerano di San Marco
	Calalzo di Cadore
	Canale d'Agordo
	Cappella Maggiore
	Carbonera
	Casale sul Sile
	Casier
	Castelcucco
	Castelfranco Veneto
	Castello di Godego
	Cavaso del Tomba
	Cencenighe Agordino
	Cesiomaggiore
	Cessalto
	Chiarano
	Chies d'Alpago
	Cibiana di Cadore
	Cimadolmo
	Cison di Valmarino
	Codognè
	Colle Santa Lucia
	Colle Umberto
	Comelico Superiore
	Conegliano
	Cordignano
	Cornuda
	Cortina d'Ampezzo
	Crocetta del Montello
	Danta di Cadore
	Domegge di Cadore
	Falcade
	Farra di Soligo
	Feltre
	Follina
	Fontanelle
	Fonte
	Fonzaso
	Fregona
	Gaiarine
	Giavera del Montello
	Godega di Sant'Urbano
	Gorgo al Monticano
	Gosaldo
	Istrana
	La Valle Agordina
	Lamon
	Limana
	Livinallongo del Col di Lana
	Longarone
	Lorenzago di Cadore
	Loria
	Lozzo di Cadore



Codice della circoscrizione elettorale	Denominazione della circoscrizione elettorale	Denominazione del collegio uninominale	Denominazione del comune o dell'area sub-comunale con la maggiore ampiezza demografica inclusi nel collegio	Denominazione del comune o dell'area sub-comunale inclusi nel collegio
				Mansùè
				Mareno di Piave
				Maser
				Maserada sul Piave
				Meduna di Livenza
				Miane
				Mogliano Veneto
				Monastier di Treviso
				Monfumo
				Montebelluna
				Morgano
				Moriago della Battaglia
				Motta di Livenza
				Nervesa della Battaglia
				Oderzo
				Ormelle
				Orsago
				Ospitale di Cadore
				Paese
				Pedavena
				Pederobba
				Perarolo di Cadore
				Pieve del Grappa
				Pieve di Cadore
				Pieve di Soligo
				Ponte di Piave
				Ponte nelle Alpi
				Ponzano Veneto
				Portobuffolè
				Possagno
				Povegliano
				Preganziol
				Quero Vas
				Quinto di Treviso
				Refrontolo
				Resana
				Revine Lago
				Riese Pio X
				Rivamonte Agordino
				Rocca Pietore
				Roncade
				Salgareda
				San Biagio di Callalta
				San Fior
				San Gregorio nelle Alpi
				San Nicolò di Comelico
				San Pietro di Cadore
				San Pietro di Feletto
				San Polo di Piave
				San Tomaso Agordino
				San Vendemiano
				San Vito di Cadore
				San Zenone degli Ezzelini
				Santa Giustina
				Santa Lucia di Piave
				Santo Stefano di Cadore
				Sarmede
				Sedico
				Segusino
				Selva di Cadore
				Seren del Grappa
				Sernaglia della Battaglia
				Silea
				Sospirolo
				Soverzene
				Sovramonte
				Spresiano
				Susegana
				Taibon Agordino
				Tambre
				Tarzo
				Trevignano



Codice della circoscrizione elettorale	Denominazione della circoscrizione elettorale	Denominazione del collegio uninominale	Denominazione del comune o dell'area sub-comunale con la maggiore ampiezza demografica inclusi nel collegio	Denominazione del comune o dell'area sub-comunale inclusi nel collegio
				Treviso
				Val di Zoldo
				Valdobbiadene
				Vallada Agordina
				Valle di Cadore
				Vazzola
				Vedelago
				Vidor
				Vigo di Cadore
				Villorba
				Vittorio Veneto
				Vodo Cadore
				Volpago del Montello
				Voltago Agordino
				Zenson di Piave
				Zero Branco
				Zoppè di Cadore

Veneto - U03	Padova	
		Abano Terme
		Agna
		Albignasego
		Anguillara Veneta
		Arquà Petrarca
		Arre
		Arzergrande
		Bagnoli di Sopra
		Baone
		Barbona
		Battaglia Terme
		Boara Pisani
		Borgo Veneto
		Borgoricco
		Bovolenta
		Brugine
		Cadoneghe
		Campo San Martino
		Campodarsego
		Campodoro
		Camposampiero
		Candiana
		Carceri
		Carmignano di Brenta
		Cartura
		Casale di Scodosia
		Casalserugo
		Castelbaldo
		Cervarese Santa Croce
		Cinto Euganeo
		Cittadella
		Codevigo
		Conselve
		Correzzola
		Curtarolo
		Due Carrare
		Este
		Fontaniva
		Galliera Veneta
		Galzignano Terme
		Gazzo
		Grantorto
		Granze
		Legnaro
		Limena
		Loreggia
		Lozzo Atestino
		Maserà di Padova
		Masi
		Massanzago
		Megliadino San Vitale
		Merlara
		Mestrino



Codice della circoscrizione elettorale	Denominazione della circoscrizione elettorale	Denominazione del collegio uninominale	Denominazione del comune o dell'area sub-comunale con la maggiore ampiezza demografica inclusi nel collegio	Denominazione del comune o dell'area sub-comunale inclusi nel collegio
				Monselice
				Montagnana
				Montegrotto Terme
				Noventa Padovana
				Ospedaletto Euganeo
				Padova
				Pernumia
				Piacenza d'Adige
				Piazzola sul Brenta
				Piombino Dese
				Piove di Sacco
				Polverara
				Ponso
				Ponte San Nicolò
				Pontelongo
				Pozzonovo
				Rovolon
				Rubano
				Saccolongo
				San Giorgio delle Pertiche
				San Giorgio in Bosco
				San Martino di Lupari
				San Pietro in Gu
				San Pietro Viminario
				Santa Giustina in Colle
				Sant'Angelo di Piove di Sacco
				Sant'Elena
				Sant'Urbano
				Saonara
				Selvazzano Dentro
				Solesino
				Stanghella
				Teolo
				Terrassa Padovana
				Tombolo
				Torreglia
				Trebaseleghe
				Tribano
				Urbana
				Veggiano
				Vescovana
				Vighizzolo d'Este
				Vigodarzere
				Vigonza
				Villa del Conte
				Villa Estense
				Villafranca Padovana
				Villanova di Camposampiero
				Vo'

Veneto - U04	Vicenza	
		Agugliaro
		Albettono
		Alonte
		Altavilla Vicentina
		Altissimo
		Arcugnano
		Arsiero
		Arzignano
		Asiago
		Asigliano Veneto
		Barbarano Mossano
		Bassano del Grappa
		Bolzano Vicentino
		Breganze
		Brendola
		Bressanvido
		Brogliano
		Caldogno
		Caltrano
		Calvene
		Camisano Vicentino





Codice della circoscrizione elettorale	Denominazione della circoscrizione elettorale	Denominazione del collegio uninominale	Denominazione del comune o dell'area sub-comunale con la maggiore ampiezza demografica inclusi nel collegio	Denominazione del comune o dell'area sub-comunale inclusi nel collegio
				Campiglia dei Berici
				Carrè
				Cartigliano
				Cassola
				Castegnero
				Castelgomberto
				Chiampo
				Chiuppano
				Cogollo del Cengio
				Colceresa
				Cornedo Vicentino
				Costabissara
				Creazzo
				Crespadoro
				Dueville
				Enego
				Fara Vicentino
				Foza
				Gallio
				Gambellara
				Gambugliano
				Grisignano di Zocco
				Grumolo delle Abbadesse
				Isola Vicentina
				Laghi
				Lastebasse
				Longare
				Lonigo
				Lugo di Vicenza
				Lusiana Conco
				Malo
				Marano Vicentino
				Marostica
				Monte di Malo
				Montebello Vicentino
				Montecchio Maggiore
				Montecchio Precalcino
				Montegalda
				Montegaldella
				Monteviale
				Monticello Conte Otto
				Montorso Vicentino
				Mussolente
				Nanto
				Nogarole Vicentino
				Nove
				Noventa Vicentina
				Orgiano
				Pedemonte
				Pianezze
				Piovene Rocchette
				Pojana Maggiore
				Posina
				Pove del Grappa
				Pozzoleone
				Quinto Vicentino
				Recoaro Terme
				Roana
				Romano d'Ezzelino
				Rosà
				Rossano Veneto
				Rotzo
				Salcedo
				San Pietro Mussolino
				San Vito di Leguzzano
				Sandrigo
				Santorso
				Sarcedo
				Sarego
				Schiavon
				Schio
				Solagna



Codice della circoscrizione elettorale	Denominazione della circoscrizione elettorale	Denominazione del collegio uninominale	Denominazione del comune o dell'area sub-comunale con la maggiore ampiezza demografica inclusi nel collegio	Denominazione del comune o dell'area sub-comunale inclusi nel collegio
				Sossano
				Sovizzo
				Tezze sul Brenta
				Thiene
				Tonezza del Cimone
				Torrebelvicino
				Torri di Quartesolo
				Trissino
				Val Liona
				Valbrenta
				Valdagno
				Valdastico
				Valli del Pasubio
				Velo d'Astico
				Vicenza
				Villaga
				Villaverla
				Zanè
				Zermeghedo
				Zovencedo
				Zugliano

Veneto - U05	Verona	
		Affi
		Albaredo d'Adige
		Angiari
		Arcole
		Badia Calavena
		Bardolino
		Belfiore
		Bevilacqua
		Bonavigo
		Boschi Sant'Anna
		Bosco Chiesanuova
		Bovolone
		Brentino Belluno
		Brenzone sul Garda
		Bussolengo
		Buttapietra
		Caldiero
		Caprino Veronese
		Casaleone
		Castagnaro
		Castel d'Azzano
		Castelnuovo del Garda
		Cavaion Veronese
		Cazzano di Tramigna
		Cerea
		Cerro Veronese
		Cologna Veneta
		Cognola ai Colli
		Concamarise
		Costermano sul Garda
		Dolcè
		Erbè
		Erbezzo
		Ferrara di Monte Baldo
		Fumane
		Garda
		Gazzo Veronese
		Grezzana
		Illasi
		Isola della Scala
		Isola Rizza
		Lavagno
		Lazise
		Legnago
		Malcesine
		Marano di Valpolicella
		Mezzane di Sotto
		Minerbe
		Montecchia di Crosara



Codice della circoscrizione elettorale	Denominazione della circoscrizione elettorale	Denominazione del collegio uninominale	Denominazione del comune o dell'area sub-comunale con la maggiore ampiezza demografica inclusi nel collegio	Denominazione del comune o dell'area sub-comunale inclusi nel collegio
				Monteforte d'Alpone
				Mozzecane
				Negrar di Valpolicella
				Nogara
				Nogarole Rocca
				Oppeano
				Palù
				Pastrengo
				Pescantina
				Peschiera del Garda
				Povegliano Veronese
				Pressana
				Rivoli Veronese
				Roncà
				Ronco all'Adige
				Roverchiara
				Roverè Veronese
				Roveredo di Guà
				Salizole
				San Bonifacio
				San Giovanni Ilarione
				San Giovanni Lupatoto
				San Martino Buon Albergo
				San Mauro di Saline
				San Pietro di Morubio
				San Pietro in Cariano
				San Zeno di Montagna
				Sanguinetto
				Sant'Ambrogio di Valpolicella
				Sant'Anna d'Alfaedo
				Selva di Progno
				Soave
				Sommacampagna
				Sona
				Sorgà
				Terrazzo
				Torri del Benaco
				Tregnago
				Trevenueolo
				Valeggio sul Mincio
				Velo Veronese
				Verona
				Veronella
				Vestenanova
				Vigasio
				Villa Bartolomea
				Villafranca di Verona
				Zevio
				Zimella

Regione: Friuli-Venezia Giulia

Circoscrizione: Friuli-Venezia Giulia

Codice della circoscrizione elettorale	Denominazione della circoscrizione elettorale	Denominazione del collegio uninominale	Denominazione del comune o dell'area sub-comunale con la maggiore ampiezza demografica inclusi nel collegio	Denominazione del comune o dell'area sub-comunale inclusi nel collegio
6	Friuli-Venezia Giulia	Friuli-Venezia Giulia - U01	Trieste	
				Aiello del Friuli
				Amaro
				Ampezzo
				Andreis
				Aquileia
				Arba
				Arta Terme
				Artegna
				Attimis
				Aviano
				Azzano Decimo
				Bagnaria Arsa
				Barcis



Codice della circoscrizione elettorale	Denominazione della circoscrizione elettorale	Denominazione del collegio uninominale	Denominazione del comune o dell'area sub-comunale con la maggiore ampiezza demografica inclusi nel collegio	Denominazione del comune o dell'area sub-comunale inclusi nel collegio
				Basiliano
				Bertiolo
				Bicinico
				Bordano
				Brugnera
				Budoia
				Buja
				Buttrio
				Camino al Tagliamento
				Campoformido
				Campolongo Tapogliano
				Caneva
				Capriva del Friuli
				Carlino
				Casarsa della Delizia
				Cassacco
				Castelnovo del Friuli
				Castions di Strada
				Cavasso Nuovo
				Cavazzo Carnico
				Cervineto
				Cervignano del Friuli
				Chions
				Chiopris-Viscone
				Chiusaforte
				Cimolais
				Cividale del Friuli
				Claut
				Clauzetto
				Codroipo
				Colloredo di Monte Albano
				Comeglians
				Cordenons
				Cordovado
				Cormons
				Corno di Rosazzo
				Coseano
				Dignano
				Doberdò del Lago-Doberdob
				Dogna
				Dolegna del Collio
				Drenchia
				Duino Aurisina-Devin Nabrežina
				Enemonzo
				Erto e Casso
				Faedis
				Fagagna
				Fanna
				Farra d'Isonzo
				Fiume Veneto
				Fiumicello Villa Vicentina
				Flaibano
				Fogliano Redipuglia
				Fontanafredda
				Forgaria nel Friuli
				Forni Avoltri
				Forni di Sopra
				Forni di Sotto
				Frisanco
				Gemona del Friuli
				Gonars
				Gorizia
				Gradisca d'Isonzo
				Grado
				Grimacco
				Latisana
				Lauco
				Lestizza
				Lignano Sabbiadoro
				Lusevera
				Magnano in Riviera
				Majano



Codice della circoscrizione elettorale	Denominazione della circoscrizione elettorale	Denominazione del collegio uninominale	Denominazione del comune o dell'area sub-comunale con la maggiore ampiezza demografica inclusi nel collegio	Denominazione del comune o dell'area sub-comunale inclusi nel collegio
				Malborghetto Valbruna
				Maniago
				Manzano
				Marano Lagunare
				Mariano del Friuli
				Martignacco
				Medea
				Meduno
				Mereto di Tomba
				Moggio Udinese
				Moimacco
				Monfalcone
				Monrupino-Repentabor
				Montenars
				Monteale Valcellina
				Moraro
				Morsano al Tagliamento
				Mortegliano
				Moruzzo
				Mossa
				Muggia
				Muzzana del Turgnano
				Nimis
				Osoppo
				Ovaro
				Pagnacco
				Palazzolo dello Stella
				Palmanova
				Paluzza
				Pasian di Prato
				Pasiano di Pordenone
				Paularo
				Pavia di Udine
				Pinzano al Tagliamento
				Pocenia
				Polcenigo
				Pontebba
				Porcia
				Pordenone
				Porpetto
				Povoletto
				Pozzuolo del Friuli
				Pradamano
				Prata di Pordenone
				Prato Carnico
				Pravidomini
				Preccenico
				Premariacco
				Preone
				Prepotto
				Pulfero
				Ragogna
				Ravaschetto
				Raveo
				Reana del Rojale
				Remanzacco
				Resia
				Resiutta
				Rigolato
				Rive d'Arcano
				Rivignano Teor
				Romans d'Isonzo
				Ronchi dei Legionari
				Ronchis
				Roveredo in Piano
				Ruda
				Sacile
				Sagrado
				San Canzian d'Isonzo
				San Daniele del Friuli
				San Dorligo della Valle-Dolina



Codice della circoscrizione elettorale	Denominazione della circoscrizione elettorale	Denominazione del collegio uninominale	Denominazione del comune o dell'area sub-comunale con la maggiore ampiezza demografica inclusi nel collegio	Denominazione del comune o dell'area sub-comunale inclusi nel collegio
				San Floriano del Collio-Števerjan
				San Giorgio della Richinvelda
				San Giorgio di Nogaro
				San Giovanni al Natisone
				San Leonardo
				San Lorenzo Isontino
				San Martino al Tagliamento
				San Pier d'Isonzo
				San Pietro al Natisone
				San Quirino
				San Vito al Tagliamento
				San Vito al Torre
				San Vito di Fagagna
				Santa Maria la Longa
				Sappada
				Sauris
				Savogna
				Savogna d'Isonzo-Sovodnje ob Soči
				Sedegliano
				Sequals
				Sesto al Reghena
				Sgonico-Zgonik
				Socchieve
				Spilimbergo
				Staranzano
				Stregna
				Sutrio
				Taipana
				Talmassons
				Tarcento
				Tarvisio
				Tavagnacco
				Terzo d'Aquileia
				Tolmezzo
				Torreano
				Torviscosa
				Tramonti di Sopra
				Tramonti di Sotto
				Trasaghis
				Travesio
				Treppo Grande
				Treppo Ligosullo
				Tricesimo
				Trieste
				Trivignano Udinese
				Turriaco
				Udine
				Vajont
				Valvasone Arzene
				Varmo
				Venzone
				Verzegnis
				Villa Santina
				Villesse
				Visco
				Vito d'Asio
				Vivaro
				Zoppola
				Zuglio

Regione: Liguria

Circoscrizione: Liguria

Codice della circoscrizione elettorale	Denominazione della circoscrizione elettorale	Denominazione del collegio uninominale	Denominazione del comune o dell'area sub-comunale con la maggiore ampiezza demografica inclusi nel collegio	Denominazione del comune o dell'area sub-comunale inclusi nel collegio
7	Liguria	Liguria - U01	Genova: Municipio VII - Ponente	
				Airole
				Alassio



Codice della circoscrizione elettorale	Denominazione della circoscrizione elettorale	Denominazione del collegio uninominale	Denominazione del comune o dell'area sub-comunale con la maggiore ampiezza demografica inclusi nel collegio	Denominazione del comune o dell'area sub-comunale inclusi nel collegio
				Albenga
				Albisola Superiore
				Albissola Marina
				Altare
				Andora
				Apricale
				Aquila d'Arroscia
				Arenzano
				Armo
				Arnasco
				Aurigo
				Badalucco
				Bajardo
				Balestrino
				Bardineto
				Bergeggi
				Boissano
				Bordighera
				Borghetto d'Arroscia
				Borghetto Santo Spirito
				Borgio Verezzi
				Borgomaro
				Bormida
				Busalla
				Cairo Montenotte
				Calice Ligure
				Calizzano
				Campo Ligure
				Campomorone
				Camporosso
				Caravonica
				Carcare
				Casanova Lerrone
				Casella
				Castel Vittorio
				Castelbianco
				Castellaro
				Castelvecchio di Rocca Barbena
				Celle Ligure
				Cengio
				Ceranesi
				Ceriale
				Ceriana
				Cervo
				Cesio
				Chiusanico
				Chiusavecchia
				Cipressa
				Cisano sul Neva
				Civezza
				Cogoleto
				Cosio d'Arroscia
				Cosseria
				Costarainera
				Crocefieschi
				Dego
				Diano Arentino
				Diano Castello
				Diano Marina
				Diano San Pietro
				Dolceacqua
				Dolcedo
				Erlì
				Finale Ligure
				Garlenda
				Genova: Municipio V - Val Polcevera
				Genova: Municipio VI - Medio Ponente
				Genova: Municipio VII - Ponente
				Giustenice
				Giusvalla



Codice della circoscrizione elettorale	Denominazione della circoscrizione elettorale	Denominazione del collegio uninominale	Denominazione del comune o dell'area sub-comunale con la maggiore ampiezza demografica inclusi nel collegio	Denominazione del comune o dell'area sub-comunale inclusi nel collegio
				Imperia
				Isola del Cantone
				Isolabona
				Laigueglia
				Loano
				Lucinasco
				Magliolo
				Mallare
				Masone
				Massimino
				Mele
				Mendatica
				Mignanego
				Millesimo
				Mioglia
				Molini di Triora
				Montalto Carpiasio
				Montegrosso Pian Latte
				Montoggio
				Murialdo
				Nasino
				Noli
				Olivetta San Michele
				Onzo
				Orco Feglino
				Ortovero
				Osiglia
				Ospedaletti
				Pallare
				Perinaldo
				Piana Crixia
				Pietra Ligure
				Pietrabruna
				Pieve di Teco
				Pigna
				Plodio
				Pompeiana
				Pontedassio
				Pontinvrea
				Pornassio
				Prelà
				Quiliano
				Ranzo
				Rezzo
				Rialto
				Riva Ligure
				Roccapignale
				Rocchetta Nervina
				Ronco Scrivia
				Rossiglione
				San Bartolomeo al Mare
				San Biagio della Cima
				San Lorenzo al Mare
				Sanremo
				Santo Stefano al Mare
				Sant'Olcese
				Sassello
				Savignone
				Savona
				Seborga
				Serra Riccò
				Soldano
				Spotorno
				Stella
				Stellanello
				Taggia
				Terzorio
				Testico
				Tiglieto
				Toirano
				Tovo San Giacomo
				Triora





Codice della circoscrizione elettorale	Denominazione della circoscrizione elettorale	Denominazione del collegio uninominale	Denominazione del comune o dell'area sub-comunale con la maggiore ampiezza demografica inclusi nel collegio	Denominazione del comune o dell'area sub-comunale inclusi nel collegio
				Urbe
				Vado Ligure
				Valbrenna
				Vallebona
				Vallecrosia
				Varazze
				Vasia
				Vendone
				Ventimiglia
				Vessalico
				Vezi Portio
				Villa Faraldi
				Villanova d'Albenga
				Vobbia
				Zuccarello

Liguria - U02	La Spezia	
		Ameglia
		Arcola
		Avegno
		Bargagli
		Beverino
		Bogliasco
		Bolano
		Bonassola
		Borghetto di Vara
		Borzonasca
		Brugnato
		Calice al Cornoviglio
		Camogli
		Carasco
		Carro
		Carrodano
		Casarza Ligure
		Castelnuovo Magra
		Castiglione Chiavarese
		Chiavari
		Cicagna
		Cogorno
		Coreglia Ligure
		Davagna
		Deiva Marina
		Fascia
		Favale di Malvaro
		Follo
		Fontanigorda
		Framura
		Genova: Municipio I - Centro Est
		Genova: Municipio II - Centro Ovest
		Genova: Municipio III - Bassa Val Bisagno
		Genova: Municipio IV - Media Val Bisagno
		Genova: Municipio VIII - Medio Levante
		Genova: Municipio IX - Levante
		Gorreto
		La Spezia
		Lavagna
		Leivi
		Lerici
		Levanto
		Lorsica
		Lumarzo
		Luni
		Maissana
		Mezzanego
		Moconesi
		Moneglia
		Montebruno
		Monterosso al Mare



Codice della circoscrizione elettorale	Denominazione della circoscrizione elettorale	Denominazione del collegio uninominale	Denominazione del comune o dell'area sub-comunale con la maggiore ampiezza demografica inclusi nel collegio	Denominazione del comune o dell'area sub-comunale inclusi nel collegio
				Ne
				Neirone
				Orero
				Pieve Ligure
				Pignone
				Portofino
				Portovenere
				Propata
				Rapallo
				Recco
				Rezzoaglio
				Riccò del Golfo di Spezia
				Riomaggiore
				Rocchetta di Vara
				Rondanina
				Rovegno
				San Colombano Certenoli
				Santa Margherita Ligure
				Santo Stefano d'Aveto
				Santo Stefano di Magra
				Sarzana
				Sesta Godano
				Sestri Levante
				Sori
				Torriglia
				Tribogna
				Uscio
				Varese Ligure
				Vernazza
				Vezzano Ligure
				Zignago
				Zoagli



Codice della circoscrizione elettorale	Denominazione della circoscrizione elettorale	Denominazione del collegio uninominale	Denominazione del comune o dell'area sub-comunale con la maggiore ampiezza demografica inclusi nel collegio	Denominazione del comune o dell'area sub-comunale inclusi nel collegio
--	---	--	---	--

Regione: Emilia-Romagna

Circoscrizione: Emilia-Romagna

Codice della circoscrizione elettorale	Denominazione della circoscrizione elettorale	Denominazione del collegio uninominale	Denominazione del comune o dell'area sub-comunale con la maggiore ampiezza demografica inclusi nel collegio	Denominazione del comune o dell'area sub-comunale inclusi nel collegio
8	Emilia-Romagna	Emilia-Romagna - U01	Parma	

Agazzano
Albareto
Alseno
Alta Val Tidone
Bardi
Bedonia
Berceto
Besenzone
Bettola
Bobbio
Bore
Boretto
Borgo Val di Taro
Borgonovo Val Tidone
Brescello
Busseto
Cadeo
Calendasco
Calestano
Campagnola Emilia
Caorso
Carpaneto Piacentino
Castel San Giovanni
Castell'Arquato
Castelvetro Piacentino
Cerignale
Coli
Collecchio
Colorno
Compiano
Corniglio
Correggio
Corte Brugnatella
Cortemaggiore
Fabbrico
Farini
Felino
Ferriere
Fidenza
Fiorenzuola d'Arda
Fontanellato
Fontevivo
Fornovo di Taro
Gazzola
Gossolengo
Gragnano Trebbiese
Gropparello
Gualtieri
Guastalla
Langhirano
Lesignano de' Bagni
Lugagnano Val d'Arda
Luzzara
Medesano
Monchio delle Corti
Montechiarugolo
Monticelli d'Ongina
Morfasso
Neviano degli Arduini
Noceto
Novellara
Ottone
Palanzano
Parma



Codice della circoscrizione elettorale	Denominazione della circoscrizione elettorale	Denominazione del collegio uninominale	Denominazione del comune o dell'area sub-comunale con la maggiore ampiezza demografica inclusi nel collegio	Denominazione del comune o dell'area sub-comunale inclusi nel collegio
				Pellegrino Parmense
				Piacenza
				Pianello Val Tidone
				Piozzano
				Podenzano
				Polesine Zibello
				Ponte dell'Olio
				Pontenure
				Reggiolo
				Rio Saliceto
				Rivergaro
				Roccabianca
				Rolo
				Rottofreno
				Sala Baganza
				Salsomaggiore Terme
				San Giorgio Piacentino
				San Martino in Rio
				San Pietro in Cerro
				San Secondo Parmense
				Sarmato
				Sissa Trecasali
				Solignano
				Soragna
				Sorbolo Mezzani
				Terenzo
				Tizzano Val Parma
				Tornolo
				Torrile
				Traversetolo
				Travo
				Valmozzola
				Varano de' Melegari
				Varsi
				Vernasca
				Vigolzone
				Villanova sull'Arda
				Zerba
				Ziano Piacentino

Emilia-Romagna - U02	Modena	
		Albinea
		Bagnolo in Piano
		Baiso
		Bastiglia
		Bibbiano
		Bomporto
		Cadelbosco di Sopra
		Campegine
		Campogalliano
		Camposanto
		Canossa
		Carpi
		Carpineti
		Casalgrande
		Casina
		Castelfranco Emilia
		Castellarano
		Castelnovo di Sotto
		Castelnovo ne' Monti
		Castelnuovo Rangone
		Cavezzo
		Cavriago
		Concordia sulla Secchia
		Fanano
		Finale Emilia
		Fiorano Modenese
		Fiumalbo
		Formigine
		Frassinoro
		Gaggio Montano
		Gattatico



Codice della circoscrizione elettorale	Denominazione della circoscrizione elettorale	Denominazione del collegio uninominale	Denominazione del comune o dell'area sub-comunale con la maggiore ampiezza demografica inclusi nel collegio	Denominazione del comune o dell'area sub-comunale inclusi nel collegio
				Lama Mocogno
				Lizzano in Belvedere
				Maranello
				Medolla
				Mirandola
				Modena
				Montecchio Emilia
				Montecreto
				Montefiorino
				Montese
				Nonantola
				Novi di Modena
				Palagano
				Pavullo nel Frignano
				Pievepelago
				Polinago
				Poviglio
				Prignano sulla Secchia
				Quattro Castella
				Ravarino
				Reggio nell'Emilia
				Riolunato
				Rubiera
				San Cesario sul Panaro
				San Felice sul Panaro
				San Polo d'Enza
				San Possidonio
				San Prospero
				Sant'Ilario d'Enza
				Sassuolo
				Scandiano
				Serramazzoni
				Sestola
				Soliera
				Toano
				Ventasso
				Vetto
				Vezzano sul Crostolo
				Viano
				Villa Minozzo

Emilia-Romagna - U03	Bologna	
		Alto Reno Terme
		Anzola dell'Emilia
		Argelato
		Baricella
		Bentivoglio
		Bologna
		Borgo Tossignano
		Budrio
		Calderara di Reno
		Camugnano
		Casalecchio di Reno
		Casalfiumanese
		Castel d'Aiano
		Castel del Rio
		Castel di Casio
		Castel Guelfo di Bologna
		Castel Maggiore
		Castel San Pietro Terme
		Castello d'Argile
		Castelvetro di Modena
		Castenaso
		Castiglione dei Pepoli
		Crevalcore
		Dozza
		Fontanelice
		Galliera
		Granarolo dell'Emilia
		Grizzana Morandi
		Guiglia
		Imola



Codice della circoscrizione elettorale	Denominazione della circoscrizione elettorale	Denominazione del collegio uninominale	Denominazione del comune o dell'area sub-comunale con la maggiore ampiezza demografica inclusi nel collegio	Denominazione del comune o dell'area sub-comunale inclusi nel collegio
				Loiano
				Malalbergo
				Marano sul Panaro
				Marzabotto
				Medicina
				Minerbio
				Molinella
				Monghidoro
				Monte San Pietro
				Monterenzio
				Monzuno
				Mordano
				Ozzano dell'Emilia
				Pianoro
				Pieve di Cento
				Sala Bolognese
				San Benedetto Val di Sambro
				San Giorgio di Piano
				San Giovanni in Persiceto
				San Lazzaro di Savena
				San Pietro in Casale
				Sant'Agata Bolognese
				Sasso Marconi
				Savignano sul Panaro
				Spilamberto
				Valsamoggia
				Vergato
				Vignola
				Zocca
				Zola Predosa

Emilia-Romagna - U04	Ravenna	
		Alfonsine
		Argenta
		Bagnacavallo
		Bagnara di Romagna
		Bondeno
		Brisighella
		Casola Valsenio
		Castel Bolognese
		Cento
		Cervia
		Codigoro
		Comacchio
		Conselice
		Copparo
		Cotignola
		Faenza
		Ferrara
		Fiscaglia
		Fusignano
		Goro
		Jolanda di Savoia
		Lagosanto
		Lugo
		Masi Torello
		Massa Lombarda
		Mesola
		Ostellato
		Poggio Renatico
		Portomaggiore
		Ravenna
		Riolo Terme
		Riva del Po
		Russi
		Sant'Agata sul Santerno
		Solarolo
		Terre del Reno
		Tresignana
		Vigarano Mainarda
		Voghiera



Codice della circoscrizione elettorale	Denominazione della circoscrizione elettorale	Denominazione del collegio uninominale	Denominazione del comune o dell'area sub-comunale con la maggiore ampiezza demografica inclusi nel collegio	Denominazione del comune o dell'area sub-comunale inclusi nel collegio
		Emilia-Romagna - U05	Rimini	
				Bagno di Romagna
				Bellaria-Igea Marina
				Bertinoro
				Borgli
				Casteldelci
				Castrocaro Terme e Terra del Sole
				Cattolica
				Cesena
				Cesenatico
				Civitella di Romagna
				Coriano
				Dovadola
				Forlì
				Forlimpopoli
				Galeata
				Gambettola
				Gatteo
				Gemmano
				Longiano
				Maiolo
				Meldola
				Mercato Saraceno
				Misano Adriatico
				Modigliana
				Mondaino
				Montefiore Conca
				Montegridolfo
				Montescudo-Monte Colombo
				Montiano
				Morciano di Romagna
				Novafeltria
				Pennabilli
				Poggio Torriana
				Portico e San Benedetto
				Predappio
				Premilcuore
				Riccione
				Rimini
				Rocca San Casciano
				Roncofreddo
				Saludecio
				San Clemente
				San Giovanni in Marignano
				San Leo
				San Mauro Pascoli
				Santa Sofia
				Sant'Agata Feltria
				Santarcangelo di Romagna
				Sarsina
				Savignano sul Rubicone
				Sogliano al Rubicone
				Talamello
				Trezzano
				Verghereto
				Verucchio



Codice della circoscrizione elettorale	Denominazione della circoscrizione elettorale	Denominazione del collegio uninominale	Denominazione del comune o dell'area sub-comunale con la maggiore ampiezza demografica inclusi nel collegio	Denominazione del comune o dell'area sub-comunale inclusi nel collegio
--	---	--	---	--

Regione: Toscana

Circoscrizione: Toscana

Codice della circoscrizione elettorale	Denominazione della circoscrizione elettorale	Denominazione del collegio uninominale	Denominazione del comune o dell'area sub-comunale con la maggiore ampiezza demografica inclusi nel collegio	Denominazione del comune o dell'area sub-comunale inclusi nel collegio
9	Toscana	Toscana - U01	Arezzo	

Abbadia San Salvatore
Anghiari
Arcidosso
Arezzo
Asciano
Badia Tedalda
Bibbiena
Bucine
Buonconvento
Campagnatico
Capalbio
Capolona
Caprese Michelangelo
Casole d'Elsa
Castel del Piano
Castel Focognano
Castel San Niccolò
Castelfranco Piandiscò
Castell'Azara
Castellina in Chianti
Castelnuovo Berardenga
Castiglion Fibocchi
Castiglion Fiorentino
Castiglione della Pescaia
Castiglione d'Orcia
Cavriglia
Cetona
Chianciano Terme
Chitignano
Chiusdino
Chiusi
Chiusi della Verna
Cinigiano
Civitella in Val di Chiana
Civitella Paganico
Colle di Val d'Elsa
Cortona
Foiano della Chiana
Follonica
Gaiole in Chianti
Gavorrano
Grosseto
Isola del Giglio
Laterina Pergine Valdarno
Loro Ciuffenna
Lucignano
Magliano in Toscana
Manciano
Marciano della Chiana
Massa Marittima
Montalcino
Monte Argentario
Monte San Savino
Montemignaio
Montepulciano
Monterchi
Monteriggioni
Monteroni d'Arbia
Monterotondo Marittimo
Montevarchi
Monticiano
Montieri
Murlo
Orbetello





Codice della circoscrizione elettorale	Denominazione della circoscrizione elettorale	Denominazione del collegio uninominale	Denominazione del comune o dell'area sub-comunale con la maggiore ampiezza demografica inclusi nel collegio	Denominazione del comune o dell'area sub-comunale inclusi nel collegio
				Ortignano Raggiolo
				Piancastagnaio
				Pienza
				Pieve Santo Stefano
				Pitigliano
				Poggibonsi
				Poppi
				Pratovecchio Stia
				Radda in Chianti
				Radicofani
				Radicondoli
				Rapolano Terme
				Roccalbegna
				Roccastrada
				San Casciano dei Bagni
				San Gimignano
				San Giovanni Valdarno
				San Quirico d'Orcia
				Sansepolcro
				Santa Fiora
				Sarteano
				Scansano
				Scarlino
				Seggiano
				Semproniano
				Sestino
				Siena
				Sinalunga
				Sorano
				Sovicille
				Subbiano
				Talla
				Terranuova Bracciolini
				Torrita di Siena
				Trequanda

Toscana - U02	Livorno	
		Bibbona
		Bientina
		Buti
		Calci
		Calcinaia
		Camaione
		Campiglia Marittima
		Campo nell'Elba
		Capannoli
		Capoliveri
		Capraia Isola
		Casale Marittimo
		Casciana Terme Lari
		Cascina
		Castagneto Carducci
		Castelfranco di Sotto
		Castellina Marittima
		Castelnuovo di Val di Cecina
		Cecina
		Chianni
		Collesalveti
		Crespina Lorenzana
		Fauglia
		Guardistallo
		Lajatico
		Livorno
		Marciana
		Marciana Marina
		Massarosa
		Montecatini Val di Cecina
		Montescudaio
		Monteverdi Marittimo
		Montopoli in Val d'Arno
		Orciano Pisano
		Palaia



Codice della circoscrizione elettorale	Denominazione della circoscrizione elettorale	Denominazione del collegio uninominale	Denominazione del comune o dell'area sub-comunale con la maggiore ampiezza demografica inclusi nel collegio	Denominazione del comune o dell'area sub-comunale inclusi nel collegio
				Peccioli
				Piombino
				Pisa
				Pomarance
				Ponsacco
				Pontedera
				Porto Azzurro
				Portoferraio
				Rio
				Riparbella
				Rosignano Marittimo
				San Giuliano Terme
				San Miniato
				San Vincenzo
				Santa Croce sull'Arno
				Santa Luce
				Santa Maria a Monte
				Sassetta
				Suvereto
				Terricciola
				Vecchiano
				Viareggio
				Vicopisano
				Volterra



Codice della circoscrizione elettorale	Denominazione della circoscrizione elettorale	Denominazione del collegio uninominale	Denominazione del comune o dell'area sub-comunale con la maggiore ampiezza demografica inclusi nel collegio	Denominazione del comune o dell'area sub-comunale inclusi nel collegio
		Toscana - U03	Prato	
				Abetone Cutigliano
				Agliana
				Altopascio
				Aulla
				Bagni di Lucca
				Bagnone
				Barga
				Borgo a Mozzano
				Buggiano
				Camporgiano
				Cantagallo
				Capannori
				Careggine
				Carmignano
				Carrara
				Casola in Lunigiana
				Castelnuovo di Garfagnana
				Castiglione di Garfagnana
				Chiesina Uzzanese
				Comano
				Coreglia Antelminelli
				Fabbriche di Vergemoli
				Filattiera
				Fivizzano
				Forte dei Marmi
				Fosciandora
				Fosdinovo
				Galliciano
				Lamporecchio
				Larciano
				Licciana Nardi
				Lucca
				Marliana
				Massa
				Massa e Cozzile
				Minucciano
				Molazzana
				Monsummano Terme
				Montale
				Montecarlo
				Montecatini-Terre
				Montemurlo
				Montignoso
				Mulazzo
				Pescaglia
				Pescia
				Piazza al Serchio
				Pietrasanta
				Pieve a Nievole
				Pieve Fosciana
				Pistoia
				Podenzana
				Poggio a Caiano
				Ponte Buggianese
				Pontremoli
				Porcari
				Prato
				Quarrata
				Sambuca Pistoiese
				San Marcello Piteglio
				San Romano in Garfagnana
				Seravezza
				Serravalle Pistoiese
				Sillano Giuncugnano
				Stazzema
				Tresana
				Uzzano
				Vagli Sotto
				Vaiano
				Vernio
				Villa Basilica



Codice della circoscrizione elettorale	Denominazione della circoscrizione elettorale	Denominazione del collegio uninominale	Denominazione del comune o dell'area sub-comunale con la maggiore ampiezza demografica inclusi nel collegio	Denominazione del comune o dell'area sub-comunale inclusi nel collegio
				Villa Collemandina
				Villafranca in Lunigiana
				Zeri

Toscana - U04	Firenze	
		Bagno a Ripoli
		Barberino di Mugello
		Barberino Tavarnelle
		Borgo San Lorenzo
		Calenzano
		Campi Bisenzio
		Capraia e Limite
		Castelfiorentino
		Cerreto Guidi
		Certaldo
		Dicomano
		Empoli
		Fiesole
		Figline e Incisa Valdarno
		Firenze
		Firenzuola
		Fucecchio
		Gambassi Terme
		Greve in Chianti
		Impruneta
		Lastra a Signa
		Londa
		Marradi
		Montaione
		Montelupo Fiorentino
		Montespertoli
		Palazzuolo sul Senio
		Pelago
		Pontassieve
		Reggello
		Rignano sull'Arno
		Rufina
		San Casciano in Val di Pesa
		San Godenzo
		Scandicci
		Scarperia e San Piero
		Sesto Fiorentino
		Signa
		Vaglia
		Vicchio
		Vinci

Regione: Umbria

Circoscrizione: Umbria

Codice della circoscrizione elettorale	Denominazione della circoscrizione elettorale	Denominazione del collegio uninominale	Denominazione del comune o dell'area sub-comunale con la maggiore ampiezza demografica inclusi nel collegio	Denominazione del comune o dell'area sub-comunale inclusi nel collegio
10	Umbria	Umbria - U01	Perugia	Acquasparta
				Allerona
				Alviano
				Amelia
				Arrone
				Assisi
				Attigliano
				Avigliano Umbro
				Baschi
				Bastia Umbra
				Bettona
				Bevagna
				Calvi dell'Umbria
				Campello sul Clitunno
				Cannara
				Cascia
				Castel Giorgio



Codice della circoscrizione elettorale	Denominazione della circoscrizione elettorale	Denominazione del collegio uninominale	Denominazione del comune o dell'area sub-comunale con la maggiore ampiezza demografica inclusi nel collegio	Denominazione del comune o dell'area sub-comunale inclusi nel collegio
				Castel Ritaldi
				Castel Viscardo
				Castiglione del Lago
				Cerreto di Spoleto
				Citerna
				Città della Pieve
				Città di Castello
				Collazzone
				Corciano
				Costacciaro
				Deruta
				Fabro
				Ferentillo
				Ficulle
				Foligno
				Fossato di Vico
				Fratta Todina
				Giano dell'Umbria
				Giove
				Gualdo Cattaneo
				Gualdo Tadino
				Guarda
				Gubbio
				Lisciano Niccone
				Lugnano in Teverina
				Magione
				Marsciano
				Massa Martana
				Monte Castello di Vibio
				Monte Santa Maria Tiberina
				Montecastrilli
				Montecchio
				Montefalco
				Montefranco
				Montegabbione
				Monteleone di Spoleto
				Monteleone d'Orvieto
				Montone
				Narni
				Nocera Umbra
				Norcia
				Orvieto
				Otricoli
				Paciano
				Panicale
				Parrano
				Passignano sul Trasimeno
				Penna in Teverina
				Perugia
				Piegaro
				Pietralunga
				Poggiodomo
				Polino
				Porano
				Preci
				San Gemini
				San Giustino
				San Venanzo
				Sant'Anatolia di Narco
				Scheggia e Pascelupo
				Scheggino
				Sellano
				Sigillo
				Spello
				Spoleto
				Stroncone
				Terni
				Todi
				Torgiano
				Trevi
				Tuoro sul Trasimeno
				Umbertide



Codice della circoscrizione elettorale	Denominazione della circoscrizione elettorale	Denominazione del collegio uninominale	Denominazione del comune o dell'area sub-comunale con la maggiore ampiezza demografica inclusi nel collegio	Denominazione del comune o dell'area sub-comunale inclusi nel collegio
				Valfabbrica
				Vallo di Nera
				Valtopina

Regione: Marche

Circoscrizione: Marche

Codice della circoscrizione elettorale	Denominazione della circoscrizione elettorale	Denominazione del collegio uninominale	Denominazione del comune o dell'area sub-comunale con la maggiore ampiezza demografica inclusi nel collegio	Denominazione del comune o dell'area sub-comunale inclusi nel collegio
11	Marche	Marche - U01	Ascoli Piceno	
				Acquasanta Terme
				Acquaviva Picena
				Altidona
				Amandola
				Apiro
				Appignano
				Appignano del Tronto
				Arquata del Tronto
				Ascoli Piceno
				Belforte del Chienti
				Belmonte Piceno
				Bolognola
				Caldarola
				Camerino
				Campofilone
				Camporotondo di Fiastrone
				Carassai
				Castel di Lama
				Castelraimondo
				Castelsantangelo sul Nera
				Castignano
				Castorano
				Cessapalombo
				Cingoli
				Civitanova Marche
				Colli del Tronto
				Colmurano
				Comunanza
				Corridonia
				Cossignano
				Cupra Marittima
				Esanatoglia
				Falerone
				Fermo
				Fiastra
				Fiuminata
				Folignano
				Force
				Francavilla d'Ete
				Gagliole
				Grottammare
				Grottazzolina
				Gualdo
				Lapedona
				Loro Piceno
				Macerata
				Magliano di Tenna
				Maltignano
				Massa Fermana
				Massignano
				Matelica
				Mogliano
				Monsampietro Morico
				Monsampolo del Tronto
				Montalto delle Marche
				Montappone
				Monte Cavallo
				Monte Giberto
				Monte Rinaldo
				Monte San Giusto



Codice della circoscrizione elettorale	Denominazione della circoscrizione elettorale	Denominazione del collegio uninominale	Denominazione del comune o dell'area sub-comunale con la maggiore ampiezza demografica inclusi nel collegio	Denominazione del comune o dell'area sub-comunale inclusi nel collegio
				Monte San Martino
				Monte San Pietrangeli
				Monte Urano
				Monte Vidon Combatte
				Monte Vidon Corrado
				Montecassiano
				Montecosaro
				Montedinove
				Montefalcone Appennino
				Montefano
				Montefiore dell'Aso
				Montefortino
				Montegallo
				Montegiorgio
				Montegranaro
				Monteleone di Fermo
				Montelparo
				Montelupone
				Montemonaco
				Monteprandone
				Monterubbiano
				Montottone
				Moresco
				Morrovalle
				Muccia
				Offida
				Ortezzano
				Palmiano
				Pedaso
				Penna San Giovanni
				Petriolo
				Petritoli
				Pieve Torina
				Pioraco
				Poggio San Vicino
				Pollenza
				Ponzano di Fermo
				Porto Recanati
				Porto San Giorgio
				Porto Sant'Elpidio
				Potenza Picena
				Rapagnano
				Recanati
				Ripatransone
				Ripe San Ginesio
				Roccafluvione
				Rotella
				San Benedetto del Tronto
				San Ginesio
				San Severino Marche
				Santa Vittoria in Matenano
				Sant'Angelo in Pontano
				Sant'Elpidio a Mare
				Sarnano
				Sefro
				Serrapetrona
				Serravalle di Chienti
				Servigliano
				Smerillo
				Spinetoli
				Tolentino
				Torre San Patrizio
				Treia
				Urbisaglia
				Ussita
				Valfornace
				Venarotta
				Visso
				Acqualagna
				Agugliano



Codice della circoscrizione elettorale	Denominazione della circoscrizione elettorale	Denominazione del collegio uninominale	Denominazione del comune o dell'area sub-comunale con la maggiore ampiezza demografica inclusi nel collegio	Denominazione del comune o dell'area sub-comunale inclusi nel collegio
				Ancona
				Apecchio
				Arcevia
				Barbara
				Belforte all'Isauro
				Belvedere Ostrense
				Borgo Pace
				Cagli
				Camerano
				Camerata Picena
				Cantiano
				Carpegna
				Cartoceto
				Castellbellino
				Castelfidardo
				Castelleone di Suasa
				Castelplanio
				Cerreto d'Esi
				Chiaravalle
				Colli al Metauro
				Corinaldo
				Cupramontana
				Fabriano
				Falconara Marittima
				Fano
				Fermignano
				Filottrano
				Fossombrone
				Fratte Rosa
				Frontino
				Frontone
				Gabicce Mare
				Genga
				Gradara
				Isola del Piano
				Jesi
				Loreto
				Lunano
				Macerata Feltria
				Maiolati Spontini
				Mercatello sul Metauro
				Mercatino Conca
				Mergo
				Mombaroccio
				Mondavio
				Mondolfo
				Monsano
				Monte Cerignone
				Monte Grimano Terme
				Monte Porzio
				Monte Roberto
				Monte San Vito
				Montecalvo in Foglia
				Montecarotto
				Montecopiolo
				Montefelcino
				Montelabbate
				Montemarciano
				Morro d'Alba
				Numana
				Offagna
				Osimo
				Ostra
				Ostra Vetere
				Peglio
				Pergola
				Pesaro
				Petriano
				Piandimeleto
				Pietrarubbia
				Piobbico
				Poggio San Marcello





Codice della circoscrizione elettorale	Denominazione della circoscrizione elettorale	Denominazione del collegio uninominale	Denominazione del comune o dell'area sub-comunale con la maggiore ampiezza demografica inclusi nel collegio	Denominazione del comune o dell'area sub-comunale inclusi nel collegio
				Polverigi
				Rosora
				San Costanzo
				San Lorenzo in Campo
				San Marcello
				San Paolo di Jesi
				Santa Maria Nuova
				Sant'Angelo in Vado
				Sant'Ippolito
				Sassocorvaro Auditore
				Sassofeltrio
				Sassoferrato
				Senigallia
				Serra de' Conti
				Serra San Quirico
				Serra Sant'Abbondio
				Sirolo
				Staffolo
				Tavoletto
				Tavullia
				Terre Roveresche
				Trecastelli
				Urbania
				Urbino
				Vallefoglia

Regione: Lazio

Circoscrizione: Lazio

Codice della circoscrizione elettorale	Denominazione della circoscrizione elettorale	Denominazione del collegio uninominale	Denominazione del comune o dell'area sub-comunale con la maggiore ampiezza demografica inclusi nel collegio	Denominazione del comune o dell'area sub-comunale inclusi nel collegio
12	Lazio	Lazio - U01	Viterbo	Accumoli
				Acquapendente
				Allumiere
				Amatrice
				Anguillara Sabazia
				Antrodoco
				Arlena di Castro
				Ascrea
				Bagnoregio
				Barbarano Romano
				Bassano in Teverina
				Bassano Romano
				Belmonte in Sabina
				Blera
				Bolsena
				Bommarzo
				Borbona
				Borgo Velino
				Borgorose
				Bracciano
				Calcata
				Campagnano di Roma
				Canale Monterano
				Canepina
				Canino
				Cantalice
				Cantalupo in Sabina
				Capena
				Capodimonte
				Capranica
				Caprarola
				Carbognano
				Casaprota
				Casperia
				Castel di Tora
				Castel Sant'Angelo
				Castel Sant'Elia
				Castelnuovo di Farfa



Codice della circoscrizione elettorale	Denominazione della circoscrizione elettorale	Denominazione del collegio uninominale	Denominazione del comune o dell'area sub-comunale con la maggiore ampiezza demografica inclusi nel collegio	Denominazione del comune o dell'area sub-comunale inclusi nel collegio
				Castelnuovo di Porto
				Castiglione in Teverina
				Celleno
				Cellere
				Cerveteri
				Cittaducale
				Cittareale
				Civita Castellana
				Civitavecchia
				Civitella d'Agliano
				Civitella San Paolo
				Collalto Sabino
				Colle di Tora
				Collegiove
				Collevecchio
				Colli sul Velino
				Concerviano
				Configni
				Contigliano
				Corchiano
				Cottanello
				Fabrica di Roma
				Faleria
				Fara in Sabina
				Farnese
				Fiamignano
				Fiano Romano
				Filacciano
				Forano
				Formello
				Frasso Sabino
				Gallese
				Gradoli
				Graffignano
				Greccio
				Grotte di Castro
				Ischia di Castro
				Labro
				Ladispoli
				Latera
				Leonessa
				Longone Sabino
				Lubriano
				Magliano Romano
				Magliano Sabina
				Manziana
				Marcatelli
				Marta
				Mazzano Romano
				Micigliano
				Mompeo
				Montalto di Castro
				Montasola
				Monte Romano
				Monte San Giovanni in Sabina
				Montebuono
				Montefiascone
				Monteflavio
				Monteleone Sabino
				Montelibretti
				Monterotondo
				Monterotondo
				Montopoli di Sabina
				Montorio Romano
				Moricone
				Morlupo
				Morro Reatino
				Nazzano
				Nepi
				Nerola
				Nespolo



Codice della circoscrizione elettorale	Denominazione della circoscrizione elettorale	Denominazione del collegio uninominale	Denominazione del comune o dell'area sub-comunale con la maggiore ampiezza demografica inclusi nel collegio	Denominazione del comune o dell'area sub-comunale inclusi nel collegio
				Onano
				Oriolo Romano
				Orte
				Orvinio
				Paganico Sabino
				Palombara Sabina
				Pescorocchiano
				Petrella Salto
				Piansano
				Poggio Bustone
				Poggio Catino
				Poggio Mirteto
				Poggio Moiano
				Poggio Nativo
				Poggio San Lorenzo
				Ponzano Romano
				Posta
				Pozzaglia Sabina
				Proceno
				Riano
				Rieti
				Rignano Flaminio
				Rivodutri
				Rocca Sinibalda
				Roccantica
				Ronciiglione
				Sacrofano
				Salisano
				San Lorenzo Nuovo
				Santa Marinella
				Sant'Angelo Romano
				Sant'Oreste
				Scandriglia
				Selci
				Soriano nel Cimino
				Stimigliano
				Sutri
				Tarano
				Tarquinia
				Tessennano
				Toffia
				Tolfa
				Torri in Sabina
				Torricella in Sabina
				Torrita Tiberina
				Trevignano Romano
				Turania
				Tuscania
				Vacone
				Valentano
				Vallerano
				Varco Sabino
				Vasanello
				Vejano
				Vetralla
				Vignanello
				Villa San Giovanni in Tuscia
				Viterbo
				Vitorchiano

<b>Lazio - U02</b>	<b>Roma: Municipio XIV</b>	
		Roma: Municipio I
		Roma: Municipio II
		Roma: Municipio VIII, limitatamente alle Zone Urbanistiche: 11a-Ostiense, 11b-Valco San Paolo e 11c-Garbatella
		Roma: Municipio XI
		Roma: Municipio XII
		Roma: Municipio XIII
		Roma: Municipio XIV



Codice della circoscrizione elettorale	Denominazione della circoscrizione elettorale	Denominazione del collegio uninominale	Denominazione del comune o dell'area sub-comunale con la maggiore ampiezza demografica inclusi nel collegio	Denominazione del comune o dell'area sub-comunale inclusi nel collegio
				Roma: Municipio XV
	Lazio - U03		Roma: Municipio V	Roma: Municipio III Roma: Municipio IV Roma: Municipio V Roma: Municipio VI
	Lazio - U04		Roma: Municipio VII	Ciampino Fiaticino Roma: Municipio VII  Roma: Municipio VIII, limitatamente alle Zone Urbanistiche: 11d-Navigatori, 11e-Tormarancia, 11f-Tre Fontane, 11g-Grottaferretta, 11x-Appia Antica Nord e 11y-Appia Antica Sud Roma: Municipio IX Roma: Municipio X
	Lazio - U05		Guidonia Montecelio	Affile Agosta Albano Laziale Anticoli Corrado Anzio Arcinazzo Romano Ardea Ariccia Arsoli Artena Bellegra Camerata Nuova Canterano Capranica Prenestina Carpineto Romano Casape Castel Gandolfo Castel Madama Castel San Pietro Romano Cave Cerreto Laziale Cervara di Roma Ciciliano Cineto Romano Colleferro Colonna Fonte Nuova Frascati Galliciano nel Lazio Gavignano Genazzano Genzano di Roma Gerano Gorga Grottaferrata Guidonia Montecelio Jenne Labico Lanuvio Lariano Licenza Mandela Marano Equo Marcellina Marino Mentana Monte Compatri Monte Porzio Catone Montelanico



Codice della circoscrizione elettorale	Denominazione della circoscrizione elettorale	Denominazione del collegio uninominale	Denominazione del comune o dell'area sub-comunale con la maggiore ampiezza demografica inclusi nel collegio	Denominazione del comune o dell'area sub-comunale inclusi nel collegio
				Nemi
				Nettuno
				Olevano Romano
				Palestrina
				Percile
				Pisoniano
				Poli
				Pomezia
				Riofreddo
				Rocca Canterano
				Rocca di Cave
				Rocca di Papa
				Rocca Priora
				Rocca Santo Stefano
				Roccagiovine
				Roiate
				Roviano
				Sambuci
				San Cesareo
				San Gregorio da Sassola
				San Polo dei Cavalieri
				San Vito Romano
				Saracinesco
				Segni
				Subiaco
				Tivoli
				Vallepietra
				Vallinfreda
				Valmontone
				Velletri
				Vicovaro
				Vivaro Romano
				Zagarolo

Lazio - U06	Latina	
		Acquafondata
		Acuto
		Alatri
		Alvito
		Amaseno
		Anagni
		Aprilia
		Aquino
		Arce
		Arnara
		Arpino
		Atina
		Ausonia
		Bassiano
		Belmonte Castello
		Boville Ernica
		Broccostella
		Campodimele
		Campoli Appennino
		Casalattico
		Casalvieri
		Cassino
		Castelforte
		Castelliri
		Castelnuovo Parano
		Castro dei Volsci
		Castrocielo
		Ceccano
		Ceprano
		Cervaro
		Cisterna di Latina
		Colfelice
		Colle San Magno
		Colleparado
		Coreno Ausonio
		Cori
		Esperia



Codice della circoscrizione elettorale	Denominazione della circoscrizione elettorale	Denominazione del collegio uninominale	Denominazione del comune o dell'area sub-comunale con la maggiore ampiezza demografica inclusi nel collegio	Denominazione del comune o dell'area sub-comunale inclusi nel collegio
				Falvaterra
				Ferentino
				Filettino
				Fiuggi
				Fondi
				Fontana Liri
				Fontechiari
				Formia
				Frosinone
				Fumone
				Gaeta
				Gallinaro
				Giuliano di Roma
				Guarcino
				Isola del Liri
				Itri
				Latina
				Lenola
				Maenza
				Minturno
				Monte San Biagio
				Monte San Giovanni Campano
				Morolo
				Norma
				Paliano
				Pastena
				Patrica
				Pescosolido
				Picinisco
				Pico
				Piedimonte San Germano
				Piglio
				Pignataro Interamna
				Pofi
				Pontecorvo
				Pontinia
				Ponza
				Posta Fibreno
				Priverno
				Prossedi
				Ripi
				Rocca d'Arce
				Rocca Massima
				Roccagorga
				Roccasecca
				Roccasecca dei Volsci
				Sabaudia
				San Biagio Saracinisco
				San Donato Val di Comino
				San Felice Circeo
				San Giorgio a Liri
				San Giovanni Incarico
				San Vittore del Lazio
				Sant'Ambrogio sul Garigliano
				Sant'Andrea del Garigliano
				Sant'Apollinare
				Sant'Elia Fiumerapido
				Santi Cosma e Damiano
				Santopadre
				Sermoneta
				Serrone
				Settefrati
				Sezze
				Sgurgola
				Sonnino
				Sora
				Sperlonga
				Spigno Saturnia
				Strangolagalli
				Supino
				Terelle
				Terracina



Codice della circoscrizione elettorale	Denominazione della circoscrizione elettorale	Denominazione del collegio uninominale	Denominazione del comune o dell'area sub-comunale con la maggiore ampiezza demografica inclusi nel collegio	Denominazione del comune o dell'area sub-comunale inclusi nel collegio
				Torre Cajetani
				Torrice
				Trevi nel Lazio
				Trivigliano
				Vallecorsa
				Vallemaio
				Vallerotonda
				Ventotene
				Veroli
				Vicalvi
				Vico nel Lazio
				Villa Latina
				Villa Santa Lucia
				Villa Santo Stefano
				Viticuso

Regione: Abruzzo

Circoscrizione: Abruzzo

Codice della circoscrizione elettorale	Denominazione della circoscrizione elettorale	Denominazione del collegio uninominale	Denominazione del comune o dell'area sub-comunale con la maggiore ampiezza demografica inclusi nel collegio	Denominazione del comune o dell'area sub-comunale inclusi nel collegio
13	Abruzzo	Abruzzo - U01	Pescara	
				Abbateggio
				Acciano
				Aielli
				Alanno
				Alba Adriatica
				Alfedena
				Altino
				Ancarano
				Anversa degli Abruzzi
				Archi
				Ari
				Arielli
				Arsita
				Ateleta
				Atessa
				Atri
				Avezzano
				Balsorano
				Barete
				Barisciano
				Barrea
				Basciano
				Bellante
				Bisegna
				Bisenti
				Bolognano
				Bomba
				Borrello
				Brittoli
				Bucchianico
				Bugnara
				Bussi sul Tirino
				Cagnano Amiterno
				Calascio
				Campoli
				Campo di Giove
				Campotosto
				Canistro
				Canosa Sannita
				Cansano
				Canzano
				Capestrano
				Capistrello
				Capitignano
				Caporciano
				Cappadocia
				Cappelle sul Tavo



Codice della circoscrizione elettorale	Denominazione della circoscrizione elettorale	Denominazione del collegio uninominale	Denominazione del comune o dell'area sub-comunale con la maggiore ampiezza demografica inclusi nel collegio	Denominazione del comune o dell'area sub-comunale inclusi nel collegio
				Caramanico Terme
				Carapelle Calvisio
				Carpineto della Nora
				Carpineto Sinello
				Carsoli
				Carunchio
				Casacanditella
				Casalanguida
				Casalbordino
				Casalincontrada
				Casoli
				Castel Castagna
				Castel del Monte
				Castel di Ieri
				Castel di Sangro
				Castel Frentano
				Castelguidone
				Castellafiume
				Castellalto
				Castelli
				Castelvecchio Calvisio
				Castelvecchio Subequo
				Castiglione a Casauria
				Castiglione Messer Marino
				Castiglione Messer Raimondo
				Castilenti
				Catignano
				Celano
				Celenza sul Trigno
				Cellino Attanasio
				Cepagatti
				Cerchio
				Cermignano
				Chieti
				Città Sant'Angelo
				Civita d'Antino
				Civitaluparella
				Civitaquana
				Civitella Alfedena
				Civitella Casanova
				Civitella del Tronto
				Civitella Messer Raimondo
				Civitella Roveto
				Cocullo
				Collaromele
				Collecorvino
				Colledara
				Colledimacine
				Colledimezzo
				Collelongo
				Collepietro
				Colonnella
				Controguerra
				Corfinio
				Corropoli
				Cortino
				Corvara
				Crecchio
				Crognaleto
				Cugnoli
				Cupello
				Dogliola
				Elice
				Fagnano Alto
				Fallo
				Fano Adriano
				Fara Filiorum Petri
				Fara San Martino
				Farindola
				Filetto
				Fontecchio
				Fossa





Codice della circoscrizione elettorale	Denominazione della circoscrizione elettorale	Denominazione del collegio uninominale	Denominazione del comune o dell'area sub-comunale con la maggiore ampiezza demografica inclusi nel collegio	Denominazione del comune o dell'area sub-comunale inclusi nel collegio
				Fossacesia
				Fraine
				Francavilla al Mare
				Fresagrandinaria
				Frisa
				Furci
				Gagliano Aterno
				Gamberale
				Gessopalena
				Gioia dei Marsi
				Gissi
				Giuliano Teatino
				Giulianova
				Goriano Sicoli
				Guardiagrele
				Guilmi
				Introdacqua
				Isola del Gran Sasso d'Italia
				Lama dei Peligni
				Lanciano
				L'Aquila
				Lecce nei Marsi
				Lentella
				Lettomanoppello
				Lettopalena
				Liscia
				Loreto Aprutino
				Luco dei Marsi
				Lucoli
				Magliano de' Marsi
				Manoppello
				Martinsicuro
				Massa d'Albe
				Miglianico
				Molina Aterno
				Montazzoli
				Montebello di Bertona
				Montebello sul Sangro
				Monteferrante
				Montefino
				Montelapiano
				Montenerodomo
				Monteodorisio
				Montereale
				Montesilvano
				Montorio al Vomano
				Morino
				Morro d'Oro
				Mosciano Sant'Angelo
				Moscufo
				Mozzagroga
				Navelli
				Nereto
				Nocchiano
				Notaresco
				Ocre
				Ofena
				Opi
				Oricola
				Orsogna
				Ortona
				Ortona dei Marsi
				Ortucchio
				Ovindoli
				Pacentro
				Paglieta
				Palena
				Palmoli
				Palombaro
				Penna Sant'Andrea
				Pennadomo
				Pennapedimonte



Codice della circoscrizione elettorale	Denominazione della circoscrizione elettorale	Denominazione del collegio uninominale	Denominazione del comune o dell'area sub-comunale con la maggiore ampiezza demografica inclusi nel collegio	Denominazione del comune o dell'area sub-comunale inclusi nel collegio
				Penne
				Perano
				Pereto
				Pescara
				Pescasseroli
				Pescina
				Pescocostanzo
				Pescosansonesco
				Pettorano sul Gizio
				Pianella
				Picciano
				Pietracamela
				Pietraferrazzana
				Pietranico
				Pineto
				Pizzoferrato
				Pizzoli
				Poggio Picenze
				Poggiofiorito
				Pollutri
				Popoli
				Prata d'Ansidonia
				Pratola Peligna
				Pretoro
				Prezza
				Quadri
				Raiano
				Rapino
				Ripa Teatina
				Rivisondoli
				Rocca di Botte
				Rocca di Cambio
				Rocca di Mezzo
				Rocca Pia
				Rocca San Giovanni
				Rocca Santa Maria
				Roccacasale
				Roccamontepiano
				Roccamorice
				Roccaraso
				Roccascalegna
				Roccaspinalveti
				Roi del Sangro
				Rosciano
				Rosello
				Roseto degli Abruzzi
				Salle
				San Benedetto dei Marsi
				San Benedetto in Perillis
				San Buono
				San Demetrio ne' Vestini
				San Giovanni Lipioni
				San Giovanni Teatino
				San Martino sulla Marrucina
				San Pio delle Camere
				San Salvo
				San Valentino in Abruzzo Citeriore
				San Vincenzo Valle Roveto
				San Vito Chietino
				Santa Maria Imbaro
				Sante Marie
				Sant'Egidio alla Vibrata
				Sant'Eufemia a Maiella
				Sant'Eusanio del Sangro
				Sant'Eusanio Forconese
				Santo Stefano di Sessanio
				Sant'Omero
				Scafa
				Scanno
				Scerni
				Schiavi di Abruzzo



Codice della circoscrizione elettorale	Denominazione della circoscrizione elettorale	Denominazione del collegio uninominale	Denominazione del comune o dell'area sub-comunale con la maggiore ampiezza demografica inclusi nel collegio	Denominazione del comune o dell'area sub-comunale inclusi nel collegio
				Scontrone
				Scoppito
				Scurcola Marsicana
				Secinaro
				Serramonacesca
				Silvi
				Spoltore
				Sulmona
				Tagliacozzo
				Taranta Peligna
				Teramo
				Tione degli Abruzzi
				Tocco da Casauria
				Tollo
				Torano Nuovo
				Torino di Sangro
				Tornareccio
				Tornimparte
				Torre de' Passeri
				Torrebruna
				Torrevecchia Teatina
				Torricella Peligna
				Torricella Sicura
				Tortoreto
				Tossicia
				Trasacco
				Treglio
				Tuffillo
				Turrivalignani
				Vacri
				Valle Castellana
				Vasto
				Vicoli
				Villa Celiera
				Villa Santa Lucia degli Abruzzi
				Villa Santa Maria
				Villa Sant'Angelo
				Villalago
				Villalfonsina
				Villamagna
				Villavallelonga
				Villetta Barrea
				Vittorito

Regione: Molise

Circoscrizione: Molise

Codice della circoscrizione elettorale	Denominazione della circoscrizione elettorale	Denominazione del collegio uninominale	Denominazione del comune o dell'area sub-comunale con la maggiore ampiezza demografica inclusi nel collegio	Denominazione del comune o dell'area sub-comunale inclusi nel collegio
14	Molise	Molise - U01	Campobasso	Acquaviva Collecroce
				Acquaviva d'Isernia
				Agnone
				Bagnoli del Trigno
				Baranello
				Belmonte del Sannio
				Bojano
				Bonefro
				Busso
				Campobasso
				Campochiaro
				Campodipietra
				Campolieto
				Campomarino
				Cantalupo nel Sannio
				Capracotta
				Carovilli
				Carpinone
				Casacalenda
				Casalciprano



Codice della circoscrizione elettorale	Denominazione della circoscrizione elettorale	Denominazione del collegio uninominale	Denominazione del comune o dell'area sub-comunale con la maggiore ampiezza demografica inclusi nel collegio	Denominazione del comune o dell'area sub-comunale inclusi nel collegio
				Castel del Giudice
				Castel San Vincenzo
				Castelbottaccio
				Castellino del Biferno
				Castelmauro
				Castelpetroso
				Castelpizzuto
				Castelverrino
				Castropignano
				Cercemaggiore
				Cercepiccola
				Cerro al Volturno
				Chiauci
				Civitacampomariano
				Civitanova del Sannio
				Colle d'Anchise
				Colletorto
				Colli a Volturno
				Conca Casale
				Duronia
				Ferrazzano
				Filignano
				Forlì del Sannio
				Fornelli
				Fossalto
				Frosolone
				Gambatesa
				Gildone
				Guardiafiera
				Guardiaregia
				Guglionesi
				Isernia
				Jelsi
				Larino
				Limosano
				Longano
				Lucito
				Lupara
				Macchia d'Isernia
				Macchia Valfortore
				Macchiagodena
				Mafalda
				Matrice
				Mirabello Sannitico
				Miranda
				Molise
				Monacilioni
				Montagano
				Montaquila
				Montecilfone
				Montefalcone nel Sannio
				Montelongo
				Montemitro
				Montenero di Bisaccia
				Montenero Val Cocchiara
				Monteroduni
				Montorio nei Frentani
				Morrone del Sannio
				Oratino
				Palata
				Pesche
				Pescolanciano
				Pescopennataro
				Petacciato
				Petrella Tifernina
				Pettoranello del Molise
				Pietrabbondante
				Pietracatella
				Pietracupa
				Pizzone
				Poggio Sannita
				Portocannone



Codice della circoscrizione elettorale	Denominazione della circoscrizione elettorale	Denominazione del collegio uninominale	Denominazione del comune o dell'area sub-comunale con la maggiore ampiezza demografica inclusi nel collegio	Denominazione del comune o dell'area sub-comunale inclusi nel collegio
				Pozzilli
				Provvidenti
				Riccia
				Rionero Sannitico
				Ripabottoni
				Ripalimosani
				Roccamandolfi
				Roccasicura
				Roccavivara
				Rocchetta a Volturno
				Rotello
				Salcito
				San Biase
				San Felice del Molise
				San Giacomo degli Schiavoni
				San Giovanni in Galdo
				San Giuliano del Sannio
				San Giuliano di Puglia
				San Martino in Pensilis
				San Massimo
				San Pietro Avellana
				San Polo Matese
				Santa Croce di Magliano
				Santa Maria del Molise
				Sant'Agapito
				Sant'Angelo del Pesco
				Sant'Angelo Limosano
				Sant'Elena Sannita
				Sant'Elia a Pianisi
				Scapoli
				Sepino
				Sessano del Molise
				Sesto Campano
				Spinete
				Tavenna
				Termoli
				Torella del Sannio
				Toro
				Trivento
				Tufara
				Ururi
				Vastogirardi
				Venafro
				Vinchiaturro

Regione: Campania

Circoscrizione: Campania

Codice della circoscrizione elettorale	Denominazione della circoscrizione elettorale	Denominazione del collegio uninominale	Denominazione del comune o dell'area sub-comunale con la maggiore ampiezza demografica inclusi nel collegio	Denominazione del comune o dell'area sub-comunale inclusi nel collegio
15	Campania	Campania - U01	Caserta	
				Ailano
				Alife
				Alvignano
				Arienzo
				Aversa
				Baia e Latina
				Bellona
				Caianello
				Caiazzo
				Calvi Risorta
				Camigliano
				Cancello ed Arnone
				Capodrise
				Capriati a Volturno
				Capua
				Carinaro
				Carinola
				Casagiove
				Casal di Principe



Codice della circoscrizione elettorale	Denominazione della circoscrizione elettorale	Denominazione del collegio uninominale	Denominazione del comune o dell'area sub-comunale con la maggiore ampiezza demografica inclusi nel collegio	Denominazione del comune o dell'area sub-comunale inclusi nel collegio
				Casaluce
				Casapesenna
				Casapulla
				Caserta
				Castel Campagnano
				Castel di Sasso
				Castel Morrone
				Castel Volturno
				Castello del Matese
				Cellole
				Cervino
				Cesa
				Ciorlano
				Conca della Campania
				Curti
				Dragoni
				Falciano del Massico
				Fontegreca
				Formicola
				Francolise
				Frignano
				Gallo Matese
				Galluccio
				Giano Vetusto
				Gioia Sannitica
				Grazzanise
				Gricignano di Aversa
				Letino
				Liberi
				Lusciano
				Macerata Campania
				Maddaloni
				Marcianise
				Marzano Appio
				Mignano Monte Lungo
				Mondragone
				Orta di Atella
				Parete
				Pastorano
				Piana di Monte Verna
				Piedimonte Matese
				Pietramelara
				Pietravairano
				Pignataro Maggiore
				Pontelatone
				Portico di Caserta
				Prata Sannita
				Pratella
				Presenzano
				Raviscanina
				Recale
				Riardo
				Rocca d'Evandro
				Roccamonfina
				Roccaromana
				Rocchetta e Croce
				Ruviano
				San Cipriano d'Aversa
				San Felice a Cancelli
				San Gregorio Matese
				San Marcellino
				San Marco Evangelista
				San Nicola la Strada
				San Pietro Infine
				San Potito Sannitico
				San Prisco
				San Tammaro
				Santa Maria a Vico
				Santa Maria Capua Vetere
				Santa Maria la Fossa
				Sant'Angelo d'Alife
				Sant'Arpino



Codice della circoscrizione elettorale	Denominazione della circoscrizione elettorale	Denominazione del collegio uninominale	Denominazione del comune o dell'area sub-comunale con la maggiore ampiezza demografica inclusi nel collegio	Denominazione del comune o dell'area sub-comunale inclusi nel collegio
				Sessa Aurunca
				Sparanise
				Succivo
				Teano
				Teverola
				Tora e Piccilli
				Trentola Ducenta
				Vairano Patenora
				Valle Agricola
				Valle di Maddaloni
				Villa di Briano
				Villa Literno
				Vitulazio

Campania - U02	Benevento	
		Aiello del Sabato
		Airola
		Altavilla Irpina
		Amorosi
		Andretta
		Apice
		Apollosa
		Aquilonia
		Ariano Irpino
		Arpaia
		Arpaise
		Atripalda
		Avella
		Avellino
		Bagnoli Irpino
		Baiano
		Baselice
		Benevento
		Bisaccia
		Bonea
		Bonito
		Bucciano
		Buonalbergo
		Cairano
		Calabritto
		Calitri
		Calvi
		Campolattaro
		Campoli del Monte Taburno
		Candida
		Caposele
		Capriglia Irpina
		Carife
		Casalbore
		Casalduni
		Cassano Irpino
		Castel Baronia
		Castelfranci
		Castelfranco in Miscano
		Castelpagano
		Castelpoto
		Castelvenere
		Castelvetere in Val Fortore
		Castelvetere sul Calore
		Cautano
		Ceppaloni
		Cerreto Sannita
		Cervinara
		Cesinali
		Chianche
		Chiusano di San Domenico
		Circello
		Colle Sannita
		Contrada
		Conza della Campania
		Cusano Mutri
		Domicella



Codice della circoscrizione elettorale	Denominazione della circoscrizione elettorale	Denominazione del collegio uninominale	Denominazione del comune o dell'area sub-comunale con la maggiore ampiezza demografica inclusi nel collegio	Denominazione del comune o dell'area sub-comunale inclusi nel collegio
				Dugenta
				Durazzano
				Faicchio
				Flumeri
				Foglianise
				Foiano di Val Fortore
				Fontanarosa
				Forchia
				Forino
				Fragneto l'Abate
				Fragneto Monforte
				Frasso Telesino
				Frigento
				Gesualdo
				Ginestra degli Schiavoni
				Greci
				Grottaminarda
				Grottolella
				Guardia Lombardi
				Guardia Sanframondi
				Lacedonia
				Lapio
				Lauro
				Limatola
				Lioni
				Luogosano
				Manocalzati
				Marzano di Nola
				Melito Irpino
				Melizzano
				Mercogliano
				Mirabella Eclano
				Moiano
				Molinara
				Montaguto
				Montecalvo Irpino
				Montefalcione
				Montefalcone di Val Fortore
				Monteforte Irpino
				Montefredane
				Montefusco
				Montella
				Montemarano
				Montemiletto
				Montesarchio
				Monteverde
				Montoro
				Morcone
				Morra De Sanctis
				Moschiano
				Mugnano del Cardinale
				Nusco
				Ospedaletto d'Alpinolo
				Paduli
				Pago del Vallo di Lauro
				Pago Veiano
				Pannarano
				Paolisi
				Parolise
				Paternopoli
				Paupisi
				Pesco Sannita
				Petraro Irpino
				Pietradefusi
				Pietraraja
				Pietrastornina
				Pietrelcina
				Ponte
				Pontelandolfo
				Prata di Principato Ultra
				Pratola Serra
				Puglianello





Codice della circoscrizione elettorale	Denominazione della circoscrizione elettorale	Denominazione del collegio uninominale	Denominazione del comune o dell'area sub-comunale con la maggiore ampiezza demografica inclusi nel collegio	Denominazione del comune o dell'area sub-comunale inclusi nel collegio
				Quadrelle
				Quindici
				Reino
				Rocca San Felice
				Roccabascerana
				Rotondi
				Salza Irpina
				San Bartolomeo in Galdo
				San Giorgio del Sannio
				San Giorgio La Molarata
				San Leucio del Sannio
				San Lorenzello
				San Lorenzo Maggiore
				San Lupo
				San Mango sul Calore
				San Marco dei Cavoti
				San Martino Sannita
				San Martino Valle Caudina
				San Michele di Serino
				San Nazzaro
				San Nicola Baronia
				San Nicola Manfredi
				San Potito Ultra
				San Salvatore Telesino
				San Sossio Baronia
				Santa Croce del Sannio
				Santa Lucia di Serino
				Santa Paolina
				Sant'Agata de' Goti
				Sant'Andrea di Conza
				Sant'Angelo a Cupolo
				Sant'Angelo a Scala
				Sant'Angelo all'Esca
				Sant'Angelo dei Lombardi
				Sant'Arcangelo Trimonte
				Santo Stefano del Sole
				Sassinoro
				Savignano Irpino
				Scampitella
				Senerchia
				Serino
				Sirignano
				Solofra
				Solopaca
				Sorbo Serpico
				Sperone
				Sturno
				Summonte
				Taurano
				Taurasi
				Telese Terme
				Teora
				Tocco Caudino
				Torella dei Lombardi
				Torre Le Nocelle
				Torrele Sargano
				Torrioni
				Trevico
				Tufo
				Vallata
				Vallesaccarda
				Venticano
				Villamaina
				Villanova del Battista
				Vitulano
				Volturara Irpina
				Zungoli



Codice della circoscrizione elettorale	Denominazione della circoscrizione elettorale	Denominazione del collegio uninominale	Denominazione del comune o dell'area sub-comunale con la maggiore ampiezza demografica inclusi nel collegio	Denominazione del comune o dell'area sub-comunale inclusi nel collegio
		Campania - U03	Salerno	
				Acerno
				Agropoli
				Albanella
				Alfano
				Altavilla Silentina
				Aquara
				Ascea
				Atena Lucana
				Auletta
				Baronissi
				Battipaglia
				Bellizzi
				Bellosguardo
				Bracigliano
				Buccino
				Buonabitacolo
				Caggiano
				Calvanico
				Camerota
				Campagna
				Campora
				Cannalonga
				Capaccio Paestum
				Casal Velino
				Casalbuono
				Casaletto Spartano
				Caselle in Pittari
				Castel San Giorgio
				Castel San Lorenzo
				Castelcivita
				Castellabate
				Castelnuovo Cilento
				Castelnuovo di Conza
				Castiglione del Genovesi
				Cava de' Tirreni
				Celle di Bulgheria
				Centola
				Ceraso
				Cicerale
				Colliano
				Controne
				Contursi Terme
				Corleto Monforte
				Cuccaro Vetere
				Eboli
				Felitto
				Fisciano
				Futani
				Giffoni Sei Casali
				Giffoni Valle Piana
				Gioi
				Giungano
				Ispani
				Laureana Cilento
				Laurino
				Laurito
				Laviano
				Lustra
				Magliano Vetere
				Mercato San Severino
				Moio della Civitella
				Montano Antilia
				Monte San Giacomo
				Montecorice
				Montecorvino Pugliano
				Montecorvino Rovella
				Monteforte Cilento
				Montesano sulla Marcellana
				Morigerati
				Nocera Inferiore
				Nocera Superiore



Codice della circoscrizione elettorale	Denominazione della circoscrizione elettorale	Denominazione del collegio uninominale	Denominazione del comune o dell'area sub-comunale con la maggiore ampiezza demografica inclusi nel collegio	Denominazione del comune o dell'area sub-comunale inclusi nel collegio
				Novi Velia
				Ogliastro Cilento
				Olevano sul Tusciano
				Oliveto Citra
				Omignano
				Orria
				Ottati
				Padula
				Palomonte
				Pellezzano
				Perdifumo
				Perito
				Pertosa
				Petina
				Piaggine
				Pisciotta
				Polla
				Pollica
				Pontecagnano Faiano
				Postiglione
				Prignano Cilento
				Ricigliano
				Roccadaspide
				Roccagloriosa
				Roccapiemonte
				Rofrano
				Romagnano al Monte
				Roscigno
				Rutino
				Sacco
				Sala Consilina
				Salento
				Salerno
				Salvitelle
				San Cipriano Picentino
				San Giovanni a Piro
				San Gregorio Magno
				San Mango Piemonte
				San Mauro Cilento
				San Mauro la Bruca
				San Pietro al Tanagro
				San Rufo
				Santa Marina
				Sant'Angelo a Fasanella
				Sant'Arsenio
				Santomenna
				Sanza
				Sapri
				Sassano
				Serramezzana
				Serre
				Sessa Cilento
				Siano
				Sicignano degli Alburni
				Stella Cilento
				Stio
				Teggiano
				Torchiaro
				Torraca
				Torre Orsaia
				Tortorella
				Trentinara
				Valle dell'Angelo
				Vallo della Lucania
				Valva
				Vibonati

Campania - U04	Napoli: Quartiere 19 - Fuorigrotta	
		Napoli: Quartiere 1 - San Ferdinando
		Napoli: Quartiere 2 - Chiaia



Codice della circoscrizione elettorale	Denominazione della circoscrizione elettorale	Denominazione del collegio uninominale	Denominazione del comune o dell'area sub-comunale con la maggiore ampiezza demografica inclusi nel collegio	Denominazione del comune o dell'area sub-comunale inclusi nel collegio
				Napoli: Quartiere 3 - San Giuseppe
				Napoli: Quartiere 4 - Montecalvario
				Napoli: Quartiere 5 - Avvocata
				Napoli: Quartiere 6 - Stella
				Napoli: Quartiere 7 - San Carlo all'Arena
				Napoli: Quartiere 8 - Vicaria
				Napoli: Quartiere 9 - San Lorenzo
				Napoli: Quartiere 10 - Mercato
				Napoli: Quartiere 11 - Pendino
				Napoli: Quartiere 12 - Porto
				Napoli: Quartiere 13 - Vomero
				Napoli: Quartiere 14 - Arenella
				Napoli: Quartiere 15 - Posillipo
				Napoli: Quartiere 16 - Poggioreale
				Napoli: Quartiere 17 - Zona Industriale
				Napoli: Quartiere 18 - Bagnoli
				Napoli: Quartiere 19 - Fuorigrotta
				Napoli: Quartiere 20 - Soccavo
				Napoli: Quartiere 21 - Pianura
				Napoli: Quartiere 22 - Chiaiano
				Napoli: Quartiere 23 - Piscinola
				Napoli: Quartiere 24 - Miano
				Napoli: Quartiere 25 - Secondigliano
				Napoli: Quartiere 26 - Scampia
				Napoli: Quartiere 27 - San Pietro a Patierno
				Napoli: Quartiere 28 - Ponticelli
				Napoli: Quartiere 29 - Barra
				Napoli: Quartiere 30 - San Giovanni a Teduccio

Campania - U05	Giugliano in Campania
	Afragola
	Arzano
	Bacoli
	Barano d'Ischia
	Caivano
	Calvizzano
	Cardito
	Casamicciola Terme
	Casandrino
	Casavatore
	Casoria
	Crispano
	Forio
	Frattamaggiore
	Frattaminore
	Giugliano in Campania
	Grumo Nevano
	Ischia
	Lacco Ameno
	Marano di Napoli
	Melito di Napoli
	Monte di Procida
	Mugnano di Napoli
	Pozzuoli
	Procida
	Qualiano
	Quarto
	Sant'Antimo
	Serrara Fontana
	Villaricca

Campania - U06	Torre del Greco
----------------	-----------------



Codice della circoscrizione elettorale	Denominazione della circoscrizione elettorale	Denominazione del collegio uninominale	Denominazione del comune o dell'area sub-comunale con la maggiore ampiezza demografica inclusi nel collegio	Denominazione del comune o dell'area sub-comunale inclusi nel collegio
				Agerola
				Amalfi
				Anacapri
				Angri
				Atrani
				Boscoreale
				Boscotrecase
				Capri
				Casola di Napoli
				Castellammare di Stabia
				Cetara
				Conca dei Marini
				Corbara
				Ercolano
				Furore
				Gragnano
				Lettere
				Maiori
				Massa Lubrense
				Meta
				Minori
				Pagani
				Piano di Sorrento
				Pimonte
				Pompei
				Portici
				Positano
				Praiano
				Ravello
				San Marzano sul Sarno
				Santa Maria la Carità
				Sant'Agnello
				Sant'Antonio Abate
				Sant'Egidio del Monte Albino
				Scafati
				Scala
				Sorrento
				Torre Annunziata
				Torre del Greco
				Tramonti
				Trecase
				Vico Equense
				Vietri sul Mare



Codice della circoscrizione elettorale	Denominazione della circoscrizione elettorale	Denominazione del collegio uninominale	Denominazione del comune o dell'area sub-comunale con la maggiore ampiezza demografica inclusi nel collegio	Denominazione del comune o dell'area sub-comunale inclusi nel collegio
		Campania - U07	Acerra	
				Acerra
				Brusciano
				Camposano
				Carbonara di Nola
				Casalnuovo di Napoli
				Casamarciano
				Castello di Cisterna
				Cercola
				Cicciano
				Cimitile
				Comiziano
				Liveri
				Mariglianella
				Marigliano
				Massa di Somma
				Nola
				Ottaviano
				Palma Campania
				Poggiomarino
				Pollena Trocchia
				Pomigliano d'Arco
				Roccarainola
				San Gennaro Vesuviano
				San Giorgio a Cremano
				San Giuseppe Vesuviano
				San Paolo Bel Sito
				San Sebastiano al Vesuvio
				San Valentino Torio
				San Vitaliano
				Sant'Anastasia
				Sarno
				Saviano
				Scisciano
				Somma Vesuviana
				Striano
				Terzigno
				Tufino
				Visciano
				Volla

Regione: Puglia

Circoscrizione: Puglia

Codice della circoscrizione elettorale	Denominazione della circoscrizione elettorale	Denominazione del collegio uninominale	Denominazione del comune o dell'area sub-comunale con la maggiore ampiezza demografica inclusi nel collegio	Denominazione del comune o dell'area sub-comunale inclusi nel collegio
16	Puglia	Puglia - U01	Foggia	
				Accadia
				Alberona
				Anzano di Puglia
				Apricena
				Ascoli Satriano
				Biccari
				Bovino
				Cagnano Varano
				Candela
				Carapelle
				Carlantino
				Carpino
				Casalnuovo Monterotaro
				Casalvecchio di Puglia
				Castelluccio dei Sauri
				Castelluccio Valmaggiore
				Castelnuovo della Daunia
				Celenza Valfortore
				Celle di San Vito
				Cerignola
				Chieuti
				Deliceto
				Faeto



Codice della circoscrizione elettorale	Denominazione della circoscrizione elettorale	Denominazione del collegio uninominale	Denominazione del comune o dell'area sub-comunale con la maggiore ampiezza demografica inclusi nel collegio	Denominazione del comune o dell'area sub-comunale inclusi nel collegio
				Foggia
				Ischitella
				Isole Tremiti
				Lesina
				Lucera
				Manfredonia
				Mattinata
				Monte Sant'Angelo
				Monteleone di Puglia
				Motta Montecorvino
				Ortona
				Orsara di Puglia
				Orta Nova
				Panni
				Peschici
				Pietramontecorvino
				Poggio Imperiale
				Rignano Garganico
				Rocchetta Sant'Antonio
				Rodi Garganico
				Roseto Valfortore
				San Ferdinando di Puglia
				San Giovanni Rotondo
				San Marco in Lamis
				San Marco la Catola
				San Nicandro Garganico
				San Paolo di Civitate
				San Severo
				Sant'Agata di Puglia
				Serracapriola
				Stornara
				Stornarella
				Torremaggiore
				Trinitapoli
				Troia
				Vico del Gargano
				Vieste
				Volturara Appula
				Volturino
				Zapponeta

<b>Puglia - U02</b>	<b>Andria</b>	Acquaviva delle Fonti
		Alberobello
		Altamura
		Andria
		Barletta
		Bisceglie
		Canosa di Puglia
		Cassano delle Murge
		Castellana Grotte
		Gioia del Colle
		Gravina in Puglia
		Grumo Appula
		Locorotondo
		Margherita di Savoia
		Martina Franca
		Minervino Murge
		Noci
		Poggiorsini
		Putignano
		Sammichele di Bari
		Santeramo in Colle
		Spinazzola
		Toritto
		Trani

<b>Puglia - U03</b>	<b>Bari</b>	Adelfia
		Bari
		Binetto
		Bitetto



Codice della circoscrizione elettorale	Denominazione della circoscrizione elettorale	Denominazione del collegio uninominale	Denominazione del comune o dell'area sub-comunale con la maggiore ampiezza demografica inclusi nel collegio	Denominazione del comune o dell'area sub-comunale inclusi nel collegio
				Bitonto
				Bitritto
				Capurso
				Casamassima
				Cellamare
				Conversano
				Corato
				Giovinazzo
				Modugno
				Mola di Bari
				Molfetta
				Monopoli
				Noicattaro
				Palo del Colle
				Polignano a Mare
				Rutigliano
				Ruvo di Puglia
				Sannicandro di Bari
				Terlizzi
				Triggiano
				Turi
				Valenzano

Puglia - U04	Taranto	
		Avetrana
		Brindisi
		Carosino
		Carovigno
		Castellaneta
		Ceglie Messapica
		Cellino San Marco
		Cisternino
		Crispiano
		Erchie
		Faggiano
		Fasano
		Fragagnano
		Francavilla Fontana
		Ginosa
		Grottaglie
		Laterza
		Latiano
		Leporano
		Lizzano
		Manduria
		Maruggio
		Massafra
		Mesagne
		Monteiasi
		Montemesola
		Monteparano
		Mottola
		Oria
		Ostuni
		Palagianello
		Palagianello
		Pulsano
		Roccaforzata
		San Donaci
		San Giorgio Ionico
		San Marzano di San Giuseppe
		San Michele Salentino
		San Pancrazio Salentino
		San Pietro Vernotico
		San Vito dei Normanni
		Sava
		Statte
		Taranto
		Torchiarolo
		Torre Santa Susanna
		Torricella
		Villa Castelli





Codice della circoscrizione elettorale	Denominazione della circoscrizione elettorale	Denominazione del collegio uninominale	Denominazione del comune o dell'area sub-comunale con la maggiore ampiezza demografica inclusi nel collegio	Denominazione del comune o dell'area sub-comunale inclusi nel collegio
--	---	--	---	--

Puglia - U05	Lecce	
		Alessano
		Alezio
		Alliste
		Andrano
		Aradeo
		Arnesano
		Bagnolo del Salento
		Botrugno
		Calimera
		Campi Salentina
		Cannole
		Caprarica di Lecce
		Carmiano
		Carpignano Salentino
		Casarano
		Castri di Lecce
		Castrignano de' Greci
		Castrignano del Capo
		Castro
		Cavallino
		Collepasso
		Copertino
		Corigliano d'Otranto
		Corsano
		Cursi
		Cutrofiano
		Diso
		Gagliano del Capo
		Galatina
		Galatone
		Gallipoli
		Giuggianello
		Giurdignano
		Guagnano
		Lecce
		Lequile
		Leverano
		Lizzanello
		Maglie
		Martano
		Martignano
		Matino
		Melendugno
		Melissano
		Melpignano
		Miggiano
		Minervino di Lecce
		Monteroni di Lecce
		Montesano Salentino
		Morciano di Leuca
		Muro Leccese
		Nardò
		Neviano
		Nociglia
		Novoli
		Ortelle
		Otranto
		Palmariggi
		Parabita
		Patù
		Poggiardo
		Porto Cesareo
		Presicce-Acquarica
		Racale
		Ruffano
		Salice Salentino
		Salve
		San Cassiano
		San Cesario di Lecce
		San Donato di Lecce



Codice della circoscrizione elettorale	Denominazione della circoscrizione elettorale	Denominazione del collegio uninominale	Denominazione del comune o dell'area sub-comunale con la maggiore ampiezza demografica inclusi nel collegio	Denominazione del comune o dell'area sub-comunale inclusi nel collegio
				San Pietro in Lama
				Sanarica
				Sannicola
				Santa Cesarea Terme
				Scorrano
				Seclì
				Sogliano Cavour
				Soletto
				Specchia
				Spongano
				Squinzano
				Sternatia
				Supersano
				Surano
				Surbo
				Taurisano
				Taviano
				Tiggiano
				Trepuzzi
				Tricase
				Tuglie
				Ugento
				Uggiano la Chiesa
				Veglie
				Vernole
				Zollino

Regione: Basilicata

Circoscrizione: Basilicata

Codice della circoscrizione elettorale	Denominazione della circoscrizione elettorale	Denominazione del collegio uninominale	Denominazione del comune o dell'area sub-comunale con la maggiore ampiezza demografica inclusi nel collegio	Denominazione del comune o dell'area sub-comunale inclusi nel collegio
17	Basilicata	Basilicata - U01	Potenza	
				Abriola
				Accettura
				Acerenza
				Albano di Lucania
				Aliano
				Anzi
				Armento
				Atella
				Avigliano
				Balvano
				Banzi
				Baragiano
				Barile
				Bella
				Bernalda
				Brienza
				Brindisi Montagna
				Calciano
				Calvello
				Calvera
				Campomaggiore
				Cancellara
				Carbone
				Castelgrande
				Castelluccio Inferiore
				Castelluccio Superiore
				Castelmezzano
				Castelsaraceno
				Castronuovo di Sant'Andrea
				Cersosimo
				Chiaromonte
				Cirigliano
				Colobraro
				Corleto Perticara
				Craco
				Episcopia
				Fardella



Codice della circoscrizione elettorale	Denominazione della circoscrizione elettorale	Denominazione del collegio uninominale	Denominazione del comune o dell'area sub-comunale con la maggiore ampiezza demografica inclusi nel collegio	Denominazione del comune o dell'area sub-comunale inclusi nel collegio
				Ferrandina
				Filiano
				Forenza
				Francavilla in Sinni
				Gallicchio
				Garaguso
				Genzano di Lucania
				Ginestra
				Gorgoglione
				Grassano
				Grottole
				Grumento Nova
				Guardia Perticara
				Irsina
				Lagonegro
				Latronico
				Laurenzana
				Lauria
				Lavello
				Maratea
				Marsico Nuovo
				Marsicovetere
				Maschito
				Matera
				Melfi
				Miglionico
				Missanello
				Moliterno
				Montalbano Jonico
				Montemilone
				Montemurro
				Montescaglioso
				Muro Lucano
				Nemoli
				Noepoli
				Nova Siri
				Oliveto Lucano
				Oppido Lucano
				Palazzo San Gervasio
				Paterno
				Pescopagano
				Picerno
				Pietragalla
				Pietrapertosa
				Pignola
				Pisticci
				Policoro
				Pomarico
				Potenza
				Rapolla
				Rapone
				Rionero in Vulture
				Ripacandida
				Rivello
				Roccanova
				Rotonda
				Rotondella
				Ruoti
				Ruvo del Monte
				Salandra
				San Chirico Nuovo
				San Chirico Raparo
				San Costantino Albanese
				San Fele
				San Giorgio Lucano
				San Martino d'Agri
				San Mauro Forte
				San Paolo Albanese
				San Severino Lucano
				Sant'Angelo Le Fratte
				Sant'Arcangelo
				Sarconi



Codice della circoscrizione elettorale	Denominazione della circoscrizione elettorale	Denominazione del collegio uninominale	Denominazione del comune o dell'area sub-comunale con la maggiore ampiezza demografica inclusi nel collegio	Denominazione del comune o dell'area sub-comunale inclusi nel collegio
				Sasso di Castalda
				Satriano di Lucania
				Savoia di Lucania
				Scanzano Jonico
				Senise
				Spinoso
				Stigliano
				Teana
				Terranova di Pollino
				Tito
				Tolve
				Tramutola
				Trecchina
				Tricarico
				Trivigno
				Tursi
				Vaglio Basilicata
				Valsinni
				Venosa
				Vietri di Potenza
				Viggianello
				Viggiano

Regione: Calabria

Circoscrizione: Calabria

Codice della circoscrizione elettorale	Denominazione della circoscrizione elettorale	Denominazione del collegio uninominale	Denominazione del comune o dell'area sub-comunale con la maggiore ampiezza demografica inclusi nel collegio	Denominazione del comune o dell'area sub-comunale inclusi nel collegio
18	Calabria	Calabria - U01	Corigliano-Rossano	Acquaformosa
				Acquappesa
				Acri
				Aiello Calabro
				Aieta
				Albidona
				Alessandria del Carretto
				Altilia
				Altomonte
				Amantea
				Amendolara
				Aprigliano
				Belmonte Calabro
				Belsito
				Belvedere di Spinello
				Belvedere Marittimo
				Bianchi
				Bisignano
				Bocchigliero
				Bonifati
				Buonvicino
				Caccuri
				Calopezzati
				Caloveto
				Campana
				Canna
				Carfizzi
				Cariati
				Carolei
				Carpanzano
				Casabona
				Casali del Manco
				Cassano all'Ionio
				Castelsilano
				Castiglione Cosentino
				Castrolibero
				Castroregio
				Castrovillari
				Celico
				Cellara
				Cerchiara di Calabria



Codice della circoscrizione elettorale	Denominazione della circoscrizione elettorale	Denominazione del collegio uninominale	Denominazione del comune o dell'area sub-comunale con la maggiore ampiezza demografica inclusi nel collegio	Denominazione del comune o dell'area sub-comunale inclusi nel collegio
				Cerenzia
				Cerisano
				Cervicati
				Cerzeto
				Cetraro
				Cirò
				Cirò Marina
				Civita
				Cleto
				Colosimi
				Corigliano-Rossano
				Cosenza
				Cotronei
				Cropalati
				Crosia
				Crotone
				Crucoli
				Cutro
				Diamante
				Dipignano
				Domanico
				Fagnano Castello
				Falconara Albanese
				Figline Vegliaturo
				Firmo
				Fiumefreddo Bruzio
				Francavilla Marittima
				Frascineto
				Fuscaldo
				Grimaldi
				Grisolia
				Guardia Piemontese
				Isola di Capo Rizzuto
				Lago
				Laino Borgo
				Laino Castello
				Lappano
				Lattarico
				Longobardi
				Longobucco
				Lungro
				Luzzi
				Maierà
				Malito
				Malvito
				Mandatoriccio
				Mangone
				Marano Marchesato
				Marano Principato
				Marzi
				Melissa
				Mendicino
				Mesoraca
				Mongrassano
				Montalto Uffugo
				Montegiordano
				Morano Calabro
				Mormanno
				Mottafollone
				Nocera
				Oriolo
				Orsomarso
				Pallagorio
				Paludi
				Panettieri
				Paola
				Papasidero
				Parenti
				Paterno Calabro
				Pedivigliano
				Petilia Policastro
				Piane Crati



Codice della circoscrizione elettorale	Denominazione della circoscrizione elettorale	Denominazione del collegio uninominale	Denominazione del comune o dell'area sub-comunale con la maggiore ampiezza demografica inclusi nel collegio	Denominazione del comune o dell'area sub-comunale inclusi nel collegio
				Pietrafitta
				Pietrapaola
				Plataci
				Praia a Mare
				Rende
				Rocca di Neto
				Rocca Imperiale
				Roccabernarda
				Roggiano Gravina
				Rogliano
				Rose
				Roseto Capo Spulico
				Rota Greca
				Rovito
				San Basile
				San Benedetto Ullano
				San Cosmo Albanese
				San Demetrio Corone
				San Donato di Ninea
				San Fili
				San Giorgio Albanese
				San Giovanni in Fiore
				San Lorenzo Bellizzi
				San Lorenzo del Vallo
				San Lucido
				San Marco Argentano
				San Martino di Finita
				San Mauro Marchesato
				San Nicola Arcella
				San Nicola dell'Alto
				San Pietro in Amantea
				San Pietro in Guarano
				San Sosti
				San Vincenzo La Costa
				Sanginetto
				Santa Caterina Albanese
				Santa Domenica Talao
				Santa Maria del Cedro
				Santa Severina
				Santa Sofia d'Epiro
				Sant'Agata di Esaro
				Santo Stefano di Rogliano
				Saracena
				Savelli
				Scala Coeli
				Scalea
				Scandale
				Scigliano
				Serra d'Aiello
				Spezzano Albanese
				Spezzano della Sila
				Strongoli
				Tarsia
				Terranova da Sibari
				Terravecchia
				Torano Castello
				Tortora
				Trebisacce
				Umbriatico
				Vaccarizzo Albanese
				Verbicaro
				Verzino
				Villapiana
				Zumpano

Calabria - U02	Reggio di Calabria	
		Acquaro
		Africo
		Agnana Calabria
		Albi
		Amaroni
		Amato



Codice della circoscrizione elettorale	Denominazione della circoscrizione elettorale	Denominazione del collegio uninominale	Denominazione del comune o dell'area sub-comunale con la maggiore ampiezza demografica inclusi nel collegio	Denominazione del comune o dell'area sub-comunale inclusi nel collegio
				Andali
				Anoia
				Antonimina
				Ardore
				Arena
				Argusto
				Badolato
				Bagaladi
				Bagnara Calabria
				Belcastro
				Benestare
				Bianco
				Bivongi
				Borgia
				Botricello
				Bova
				Bova Marina
				Bovalino
				Brancaleone
				Briatico
				Brognaturo
				Bruzzano Zeffirio
				Calanna
				Camini
				Campo Calabro
				Candidoni
				Canolo
				Capistrano
				Caraffa del Bianco
				Caraffa di Catanzaro
				Cardeto
				Cardinale
				Careri
				Carlopoli
				Casignana
				Catanzaro
				Caulonia
				Cenadi
				Centrache
				Cerva
				Cessaniti
				Chiaravalle Centrale
				Cicala
				Ciminà
				Cinquefrondi
				Cittanova
				Condofuri
				Conflenti
				Cortale
				Cosoleto
				Cropani
				Curinga
				Dasà
				Davoli
				Decollatura
				Delianuova
				Dinami
				Drapia
				Fabrizia
				Falerna
				Feroleto Antico
				Feroleto della Chiesa
				Ferruzzano
				Filadelfia
				Filandari
				Filogaso
				Fiumara
				Fossato Serralta
				Francavilla Angitola
				Francica
				Gagliato
				Galatro



Codice della circoscrizione elettorale	Denominazione della circoscrizione elettorale	Denominazione del collegio uninominale	Denominazione del comune o dell'area sub-comunale con la maggiore ampiezza demografica inclusi nel collegio	Denominazione del comune o dell'area sub-comunale inclusi nel collegio
				Gasperina
				Gerace
				Gerocarne
				Giffone
				Gimigliano
				Gioia Tauro
				Gioiosa Ionica
				Girifalco
				Gizzeria
				Grotteria
				Guardavalle
				Ionadi
				Isca sullo Ionio
				Jacurso
				Joppolo
				Laganadi
				Lamezia Terme
				Laureana di Borrello
				Limbadi
				Locri
				Magisano
				Maida
				Maierato
				Mammola
				Marcedusa
				Marcellinara
				Marina di Gioiosa Ionica
				Maropati
				Martirano
				Martirano Lombardo
				Martone
				Melicuccà
				Melicucco
				Melito di Porto Salvo
				Miglierina
				Mileto
				Molochio
				Monasterace
				Mongiana
				Montauro
				Montebello Jonico
				Montepaone
				Monterosso Calabro
				Motta San Giovanni
				Motta Santa Lucia
				Nardodipace
				Nicotera
				Nocera Terinese
				Olivadi
				Oppido Mamertina
				Palermi
				Palizzi
				Palmi
				Parghelia
				Pazzano
				Pentone
				Petrizzi
				Petronà
				Pianopoli
				Pizzo
				Pizzoni
				Placanica
				Platania
				Plati
				Polia
				Polistena
				Portigliola
				Reggio di Calabria
				Riace
				Ricadi
				Rizziconi
				Roccaforte del Greco





Codice della circoscrizione elettorale	Denominazione della circoscrizione elettorale	Denominazione del collegio uninominale	Denominazione del comune o dell'area sub-comunale con la maggiore ampiezza demografica inclusi nel collegio	Denominazione del comune o dell'area sub-comunale inclusi nel collegio
				Roccella Ionica
				Roghudi
				Rombiolo
				Rosarno
				Samo
				San Calogero
				San Costantino Calabro
				San Ferdinando
				San Floro
				San Giorgio Morgeto
				San Giovanni di Gerace
				San Gregorio d'Ippona
				San Lorenzo
				San Luca
				San Mango d'Aquino
				San Nicola da Crissa
				San Pietro a Maida
				San Pietro Apostolo
				San Pietro di Caridà
				San Procopio
				San Roberto
				San Sostene
				San Vito sullo Ionio
				Santa Caterina dello Ionio
				Santa Cristina d'Aspromonte
				Sant'Agata del Bianco
				Sant'Alessio in Aspromonte
				Sant'Andrea Apostolo dello Ionio
				Sant'Eufemia d'Aspromonte
				Sant'Illario dello Ionio
				Santo Stefano in Aspromonte
				Sant'Onofrio
				Satriano
				Scido
				Scilla
				Sellia
				Sellia Marina
				Seminara
				Serra San Bruno
				Serrastretta
				Serrata
				Sersale
				Settingiano
				Siderno
				Simbario
				Simeri Crichi
				Sinopoli
				Sorbo San Basile
				Sorianello
				Soriano Calabro
				Soverato
				Soveria Mannelli
				Soveria Simeri
				Spadola
				Spilinga
				Squillace
				Staiti
				Staletti
				Stefanaconi
				Stignano
				Stilo
				Taurianova
				Taverna
				Terranova Sappo Minulio
				Tiriolo
				Torre di Ruggiero
				Tropea
				Vallefiorita
				Vallelonga
				Varapodio
				Vazzano



Codice della circoscrizione elettorale	Denominazione della circoscrizione elettorale	Denominazione del collegio uninominale	Denominazione del comune o dell'area sub-comunale con la maggiore ampiezza demografica inclusi nel collegio	Denominazione del comune o dell'area sub-comunale inclusi nel collegio
				Vibo Valentia
				Villa San Giovanni
				Zaccanopoli
				Zagarise
				Zambrone
				Zungri



Codice della circoscrizione elettorale	Denominazione della circoscrizione elettorale	Denominazione del collegio uninominale	Denominazione del comune o dell'area sub-comunale con la maggiore ampiezza demografica inclusi nel collegio	Denominazione del comune o dell'area sub-comunale inclusi nel collegio
--	---	--	---	--

Regione: Sicilia

Circoscrizione: Sicilia

Codice della circoscrizione elettorale	Denominazione della circoscrizione elettorale	Denominazione del collegio uninominale	Denominazione del comune o dell'area sub-comunale con la maggiore ampiezza demografica inclusi nel collegio	Denominazione del comune o dell'area sub-comunale inclusi nel collegio
--	---	--	---	--

19	Sicilia	Sicilia - U01	Palermo: Quartiere 11 - Settecannoli	Altofonte Belmonte Mezzagno Capaci Carini Cinisi Ficarazzi Isola delle Femmine Misilmeri Palermo: Quartiere 1 - Tribunali-Castellammare Palermo: Quartiere 2 - Palazzo Reale - Monte Di Pietà' Palermo: Quartiere 3 - Oreto- Stazione Palermo: Quartiere 4 - S. Rosalia - Monte-grappa Palermo: Quartiere 5 - Cuba-Calatafimi Palermo: Quartiere 6 - Zisa Palermo: Quartiere 7 - Noce Palermo: Quartiere 8 - Malaspina - Palagonia Palermo: Quartiere 9 - Liberta' Palermo: Quartiere 10 - Politeama Palermo: Quartiere 11 - Settecannoli Palermo: Quartiere 12 - Brancaccio-Ciaculli Palermo: Quartiere 13 - Villagrazia-Falsomiele Palermo: Quartiere 14 - Mezzomonreale -Villa Tasca Palermo: Quartiere 15 - Altarello Palermo: Quartiere 16 - Boccadifalco Palermo: Quartiere 17 - Uditore-Passo Di Rigano Palermo: Quartiere 18 - Borgo Nuovo Palermo: Quartiere 19 - Cruillas - S.Giovanni Apostolo Palermo: Quartiere 20 - Resuttana - S.Lorenzo Palermo: Quartiere 21 - Tommaso Natale - Sferracavallo Palermo: Quartiere 22 - Partanna Mondello Palermo: Quartiere 23 - Pallavicino Palermo: Quartiere 24 - Montepellegrino Palermo: Quartiere 25 - Arenella - Vergine Maria Terrasini Torretta Ustica Villabate
----	---------	---------------	--------------------------------------	---

Sicilia - U02	Marsala	Alcamo
		Alia



Codice della circoscrizione elettorale	Denominazione della circoscrizione elettorale	Denominazione del collegio uninominale	Denominazione del comune o dell'area sub-comunale con la maggiore ampiezza demografica inclusi nel collegio	Denominazione del comune o dell'area sub-comunale inclusi nel collegio
				Alimena
				Aliminusa
				Altavilla Milicia
				Bagheria
				Balestrate
				Baucina
				Bisacchino
				Blufi
				Bolognetta
				Bompietro
				Borgetto
				Busetto Palizzolo
				Caccamo
				Calatafimi-Segesta
				Caltavuturo
				Campobello di Mazara
				Campofelice di Fitalia
				Campofelice di Roccella
				Campofiorito
				Camporeale
				Castelbuono
				Casteldaccia
				Castellammare del Golfo
				Castellana Sicula
				Castelvetrano
				Castronovo di Sicilia
				Cefalà Diana
				Cefalù
				Cerda
				Chiusa Sclafani
				Ciminna
				Collesano
				Contessa Entellina
				Corleone
				Customaci
				Erice
				Favignana
				Gangi
				Geraci Siculo
				Giardinello
				Gibellina
				Giuliana
				Godrano
				Gratteri
				Isnello
				Lascari
				Lercara Friddi
				Marineo
				Marsala
				Mazara del Vallo
				Mezzojuso
				Monreale
				Montelepre
				Montemaggiore Belsito
				Paceco
				Palazzo Adriano
				Pantelleria
				Partanna
				Partinico
				Petralia Soprana
				Petralia Sottana
				Petrosino
				Piana degli Albanesi
				Poggioreale
				Polizzi Generosa
				Pollina
				Prizzi
				Roccamena
				Roccapalumba
				Salaparuta
				Salemi
				San Cipirello



Codice della circoscrizione elettorale	Denominazione della circoscrizione elettorale	Denominazione del collegio uninominale	Denominazione del comune o dell'area sub-comunale con la maggiore ampiezza demografica inclusi nel collegio	Denominazione del comune o dell'area sub-comunale inclusi nel collegio
				San Giuseppe Jato
				San Mauro Castelverde
				San Vito Lo Capo
				Santa Cristina Gela
				Santa Flavia
				Santa Ninfa
				Sciara
				Scillato
				Sclafani Bagni
				Termini Imerese
				Trabia
				Trapani
				Trappeto
				Valderice
				Valledolmo
				Ventimiglia di Sicilia
				Vicari
				Villafrati
				Vita

Sicilia - U03	Gela	
		Acquaviva Platani
		Agrigento
		Alessandria della Rocca
		Aragona
		Bivona
		Bompensiere
		Burgio
		Butera
		Calamonaci
		Caltabellotta
		Caltanissetta
		Camagra
		Cammarata
		Campobello di Licata
		Campofranco
		Canicatti
		Casteltermini
		Castrofilippo
		Cattolica Eraclea
		Cianciana
		Comitini
		Delia
		Favara
		Gela
		Grotte
		Joppolo Giancaxio
		Lampedusa e Linosa
		Licata
		Lucca Sicula
		Marianopoli
		Mazzerino
		Menfi
		Milena
		Montallegro
		Montedoro
		Montevago
		Mussomeli
		Naro
		Niscemi
		Palma di Montechiaro
		Porto Empedocle
		Racalmuto
		Raffadali
		Ravanusa
		Realmonte
		Resuttano
		Ribera
		Riesi
		Sambuca di Sicilia
		San Biagio Platani
		San Cataldo



Codice della circoscrizione elettorale	Denominazione della circoscrizione elettorale	Denominazione del collegio uninominale	Denominazione del comune o dell'area sub-comunale con la maggiore ampiezza demografica inclusi nel collegio	Denominazione del comune o dell'area sub-comunale inclusi nel collegio
				San Giovanni Gemini
				Santa Caterina Villarmosa
				Santa Elisabetta
				Santa Margherita di Belice
				Sant'Angelo Muxaro
				Santo Stefano Quisquina
				Sciacca
				Serradifalco
				Siculiana
				Sommatino
				Sutera
				Vallalunga Pratameno
				Villafranca Sicula
				Villalba

Sicilia - U04	Catania	
		Aci Bonaccorsi
		Aci Castello
		Aci Catena
		Aci Sant'Antonio
		Acireale
		Adrano
		Belpasso
		Biancavilla
		Bronte
		Calatabiano
		Camporotondo Etneo
		Castiglione di Sicilia
		Catania
		Fiumefreddo di Sicilia
		Giarre
		Gravina di Catania
		Linguaglossa
		Maletto
		Maniace
		Mascali
		Mascalucia
		Milo
		Misterbianco
		Motta Sant'Anastasia
		Nicolosi
		Paternò
		Pedara
		Piedimonte Etneo
		Ragalna
		Randazzo
		Riposto
		San Giovanni la Punta
		San Gregorio di Catania
		San Pietro Clarenza
		Santa Maria di Licodia
		Santa Venerina
		Sant'Agata li Battiati
		Sant'Alfio
		Trecastagni
		Tremestieri Etneo
		Valverde
		Viagrande
		Zafferana Etnea

Sicilia - U05	Siracusa	
		Acate
		Augusta
		Avola
		Buccheri
		Buscemi
		Caltagirone
		Canicattini Bagni
		Carlentini
		Cassaro
		Castel di Iudica
		Chiaramonte Gulfi



Codice della circoscrizione elettorale	Denominazione della circoscrizione elettorale	Denominazione del collegio uninominale	Denominazione del comune o dell'area sub-comunale con la maggiore ampiezza demografica inclusi nel collegio	Denominazione del comune o dell'area sub-comunale inclusi nel collegio
				Comiso
				Ferla
				Florida
				Francofonte
				Giarratana
				Grammichele
				Ispica
				Lentini
				Licodia Eubea
				Mazzarrone
				Melilli
				Militello in Val di Catania
				Mineo
				Mirabella Imbaccari
				Modica
				Monterosso Almo
				Noto
				Pachino
				Palagonia
				Palazzolo Acreide
				Portopalo di Capo Passero
				Pozzallo
				Priolo Gargallo
				Raddusa
				Ragusa
				Ramacca
				Rosolini
				San Cono
				San Michele di Ganzaria
				Santa Croce Camerina
				Scicli
				Scordia
				Siracusa
				Solarino
				Sortino
				Vittoria
				Vizzini

Sicilia - U06	Messina	
		Acquedolci
		Agira
		Aidone
		Alcara li Fusi
		Ali
		Ali Terme
		Antillo
		Assoro
		Barcellona Pozzo di Gotto
		Barrafranca
		Basicò
		Brolo
		Calascibetta
		Capizzi
		Capo d'Orlando
		Capri Leone
		Caronia
		Casalvecchio Siculo
		Castel di Lucio
		Castell'Umberto
		Castelmola
		Castroreale
		Catenanuova
		Centuripe
		Cerami
		Cesarò
		Condrò
		Enna
		Falcone
		Ficarra
		Fiumedinisi
		Floresta
		Fondachelli-Fantina



Codice della circoscrizione elettorale	Denominazione della circoscrizione elettorale	Denominazione del collegio uninominale	Denominazione del comune o dell'area sub-comunale con la maggiore ampiezza demografica inclusi nel collegio	Denominazione del comune o dell'area sub-comunale inclusi nel collegio
				Forza d'Agrò
				Francavilla di Sicilia
				Frazzanò
				Furci Siculo
				Furnari
				Gaggi
				Gagliano Castelferrato
				Galati Mamertino
				Gallodoro
				Giardini-Naxos
				Gioiosa Marea
				Graniti
				Gualtieri Sicaminò
				Itala
				Leni
				Leonforte
				Letojanni
				Librizzi
				Limina
				Lipari
				Longi
				Malfa
				Malvagna
				Mandanici
				Mazzarrà Sant'Andrea
				Merì
				Messina
				Milazzo
				Militello Rosmarino
				Mirto
				Mistretta
				Moio Alcantara
				Monforte San Giorgio
				Mongiuffi Melia
				Montagnareale
				Montalbano Elicona
				Motta Camastra
				Motta d'Affermo
				Naso
				Nicosia
				Nissoria
				Nizza di Sicilia
				Novara di Sicilia
				Oliveri
				Pace del Mela
				Pagliara
				Patti
				Pettineo
				Piazza Armerina
				Pietraperzia
				Piraino
				Raccuja
				Regalbuto
				Reitano
				Roccafiorita
				Roccalumera
				Roccalvidina
				Roccella Valdemone
				Rodi Milici
				Rometta
				San Filippo del Mela
				San Fratello
				San Marco d'Alunzio
				San Pier Niceto
				San Piero Patti
				San Salvatore di Fitalia
				San Teodoro
				Santa Domenica Vittoria
				Santa Lucia del Mela
				Santa Marina Salina
				Santa Teresa di Riva
				Sant'Agata di Militello





Codice della circoscrizione elettorale	Denominazione della circoscrizione elettorale	Denominazione del collegio uninominale	Denominazione del comune o dell'area sub-comunale con la maggiore ampiezza demografica inclusi nel collegio	Denominazione del comune o dell'area sub-comunale inclusi nel collegio
				Sant'Alessio Siculo
				Sant'Angelo di Brolo
				Santo Stefano di Camastra
				Saponara
				Savoca
				Scaletta Zanclea
				Sinagra
				Spadafora
				Sperlinga
				Taormina
				Terme Vigliatore
				Torregrotta
				Torrenova
				Tortorici
				Tripi
				Troina
				Tusa
				Ucria
				Valdina
				Valguarnera Caropepe
				Venetico
				Villafranca Tirrena
				Villarosa

Regione: Sardegna

Circoscrizione: Sardegna

Codice della circoscrizione elettorale	Denominazione della circoscrizione elettorale	Denominazione del collegio uninominale	Denominazione del comune o dell'area sub-comunale con la maggiore ampiezza demografica inclusi nel collegio	Denominazione del comune o dell'area sub-comunale inclusi nel collegio
20	Sardegna	Sardegna - U01	Cagliari	Arbus
				Armungia
				Assemini
				Ballao
				Barrali
				Barumini
				Buggerru
				Burcei
				Cagliari
				Calasetta
				Capoterra
				Carbonia
				Carloforte
				Castiadas
				Collinas
				Decimomannu
				Decimoputzu
				Dolianova
				Domus de Maria
				Domusnovas
				Donori
				Elmas
				Escalaplano
				Escolca
				Esterzili
				Fluminimaggiore
				Furtei
				Genoni
				Genuri
				Gergei
				Gesico
				Gesturi
				Giba
				Goni
				Gonnesa
				Gonnosfanadiga
				Guamaggiore
				Guasila
				Guspini
				Iglesias



Codice della circoscrizione elettorale	Denominazione della circoscrizione elettorale	Denominazione del collegio uninominale	Denominazione del comune o dell'area sub-comunale con la maggiore ampiezza demografica inclusi nel collegio	Denominazione del comune o dell'area sub-comunale inclusi nel collegio
				Isili
				Las Plassas
				Lunamatrona
				Mandas
				Maracalagonis
				Masainas
				Monastir
				Mon serrato
				Muravera
				Musei
				Narcao
				Nuragus
				Nurallao
				Nuraminis
				Nurri
				Nuxis
				Orroli
				Ortacesus
				Pabillonis
				Pauli Arbarei
				Perdaxius
				Pimentel
				Piscinas
				Portoscuso
				Pula
				Quartu Sant'Elena
				Quartucciu
				Sadali
				Samassi
				Samatzai
				San Basilio
				San Gavino Monreale
				San Giovanni Suergiu
				San Nicolò Gerrei
				San Sperate
				San Vito
				Sanluri
				Santadi
				Sant'Andrea Frius
				Sant'Anna Arresi
				Sant'Antioco
				Sardara
				Sarroch
				Segariu
				Selargius
				Selegas
				Senorbi
				Serdiana
				Serramanna
				Serrenti
				Serri
				Sestu
				Settimo San Pietro
				Setzu
				Seui
				Seulo
				Siddi
				Siliqua
				Silius
				Sinnai
				Siurgus Donigala
				Soleminis
				Suelli
				Teulada
				Tratalias
				Tuili
				Turri
				Ussana
				Ussaramanna
				Uta
				Vallermosa
				Villa San Pietro



Codice della circoscrizione elettorale	Denominazione della circoscrizione elettorale	Denominazione del collegio uninominale	Denominazione del comune o dell'area sub-comunale con la maggiore ampiezza demografica inclusi nel collegio	Denominazione del comune o dell'area sub-comunale inclusi nel collegio
				Villacidro
				Villamar
				Villamassargia
				Villanova Tulo
				Villanovaforru
				Villanovafranca
				Villaperuccio
				Villaputzu
				Villasalto
				Villasimius
				Villasor
				Villaspeciosa

Sardegna - U02	Sassari	
		Abbasanta
		Aggius
		Aglientu
		Aidomaggiore
		Alà dei Sardi
		Albagiara
		Ales
		Alghero
		Allai
		Anela
		Arborea
		Ardara
		Ardauli
		Aritzo
		Arzachena
		Arzana
		Assolo
		Asuni
		Atzara
		Austis
		Badesi
		Banari
		Baradili
		Baratili San Pietro
		Baressa
		Bari Sardo
		Bauladu
		Baunei
		Belvi
		Benetutti
		Berchidda
		Bessude
		Bidoni
		Birori
		Bitti
		Bolotana
		Bonarcado
		Bonnanaro
		Bono
		Bonorva
		Boroneddu
		Borore
		Bortigali
		Bortigiadas
		Borutta
		Bosa
		Bottidda
		Buddusò
		Budoni
		Bultei
		Bulzi
		Burgos
		Busachi
		Cabras
		Calangianus
		Cardedu
		Cargeghe
		Castelsardo



Codice della circoscrizione elettorale	Denominazione della circoscrizione elettorale	Denominazione del collegio uninominale	Denominazione del comune o dell'area sub-comunale con la maggiore ampiezza demografica inclusi nel collegio	Denominazione del comune o dell'area sub-comunale inclusi nel collegio
				Cheremule
				Chiaramonti
				Codrongianos
				Cossoine
				Cuglieri
				Curcuris
				Desulo
				Dorgali
				Dualchi
				Elini
				Erula
				Esporlatu
				Florinas
				Flussio
				Fonni
				Fordongianus
				Gadoni
				Gairo
				Galtelli
				Gavoi
				Ghilarza
				Giave
				Girasole
				Golfo Aranci
				Gonnoscodina
				Gonnosnò
				Gonnostramatza
				Ilbono
				Illorai
				Irgoli
				Ittireddu
				Ittiri
				Jerzu
				La Maddalena
				Laconi
				Laerru
				Lanusei
				Lei
				Loceri
				Loculi
				Lodè
				Lodine
				Loiri Porto San Paolo
				Lotzorai
				Lula
				Luogosanto
				Luras
				Macomer
				Magomadas
				Mamoiada
				Mara
				Marrubiu
				Martis
				Masullas
				Meana Sardo
				Milis
				Modolo
				Mogorella
				Mogoro
				Monteleone Rocca Doria
				Monti
				Montresta
				Mores
				Morgongiori
				Muros
				Narbolia
				Neoneli
				Noragugume
				Norbello
				Nughedu San Nicolò
				Nughedu Santa Vittoria
				Nule



Codice della circoscrizione elettorale	Denominazione della circoscrizione elettorale	Denominazione del collegio uninominale	Denominazione del comune o dell'area sub-comunale con la maggiore ampiezza demografica inclusi nel collegio	Denominazione del comune o dell'area sub-comunale inclusi nel collegio
				Nulvi
				Nuoro
				Nurachi
				Nureci
				Olbia
				Oliena
				Ollastra
				Ollolai
				Olmedo
				Olzai
				Onani
				Onifai
				Oniferi
				Orani
				Orgosolo
				Oristano
				Orosei
				Orotelli
				Ortueri
				Orune
				Oschiri
				Osidda
				Osilo
				Osini
				Ossi
				Ottana
				Ovodda
				Ozieri
				Padria
				Padru
				Palau
				Palmas Arborea
				Pattada
				Pau
				Paulilatino
				Perdasdefogu
				Perfugas
				Ploaghe
				Pompu
				Porto Torres
				Posada
				Pozzomaggiore
				Putifigari
				Riola Sardo
				Romana
				Ruinias
				Sagama
				Samugheo
				San Nicolò d'Arcidano
				San Teodoro
				San Vero Milis
				Santa Giusta
				Santa Maria Coghinas
				Santa Teresa Gallura
				Sant'Antonio di Gallura
				Santu Lussurgiu
				Sarule
				Sassari
				Scano di Montiferro
				Sedilo
				Sedini
				Semestene
				Seneghe
				Senis
				Sennariolo
				Sennori
				Siamaggiore
				Siamanna
				Siapiccia
				Silanus
				Siligo
				Simala



Codice della circoscrizione elettorale	Denominazione della circoscrizione elettorale	Denominazione del collegio uninominale	Denominazione del comune o dell'area sub-comunale con la maggiore ampiezza demografica inclusi nel collegio	Denominazione del comune o dell'area sub-comunale inclusi nel collegio
				Simaxis
				Sindia
				Sini
				Siniscola
				Siris
				Soddi
				Solarussa
				Sorgono
				Sorradile
				Sorso
				Stintino
				Suni
				Tadasuni
				Talana
				Telti
				Tempio Pausania
				Tergu
				Terralba
				Tertenia
				Teti
				Thiesi
				Tiana
				Tinnura
				Tissi
				Tonara
				Torpè
				Torralba
				Tortolì
				Tramatza
				Tresnuraghes
				Triei
				Trinità d'Agultu e Vignola
				Tula
				Ulà Tirso
				Ulassai
				Uras
				Uri
				Urzulei
				Usellus
				Usini
				Ussassai
				Valledoria
				Viddalba
				Villa Sant'Antonio
				Villa Verde
				Villagrande Strisaili
				Villanova Monteleone
				Villanova Truschedu
				Villaurbana
				Zeddiani
				Zerfaliu



## Tabella B 2 - Collegi plurinominali per il Senato della Repubblica

Regione: Piemonte

Circoscrizione: Piemonte

Codice della circoscrizione elettorale	Denominazione della circoscrizione elettorale	Denominazione del collegio plurinomiale	Denominazione dei collegi uninominali appartenenti	Denominazione del comune o dell'area sub-comunale con la maggiore ampiezza demografica
1	Piemonte	Piemonte - P01		
			Piemonte - U01	Torino: Circoscrizione 2 - Santa Rita-Mirafiori Nord-Mirafiori Sud
			Piemonte - U02	Moncalieri
		Piemonte - P02		
			Piemonte - U03	Novara
			Piemonte - U04	Alessandria
			Piemonte - U05	Cuneo

Regione: Lombardia

Circoscrizione: Lombardia

Codice della circoscrizione elettorale	Denominazione della circoscrizione elettorale	Denominazione del collegio plurinomiale	Denominazione dei collegi uninominali appartenenti	Denominazione del comune o dell'area sub-comunale con la maggiore ampiezza demografica
3	Lombardia	Lombardia - P01		
			Lombardia - U01	Varese
			Lombardia - U02	Como
			Lombardia - U06	Monza
		Lombardia - P02		
			Lombardia - U03	Milano: NIL 21 - Buenos Aires - Venezia
			Lombardia - U04	Sesto San Giovanni
			Lombardia - U05	Cologno Monzese
			Lombardia - U10	Pavia
		Lombardia - P03		
			Lombardia - U07	Bergamo
			Lombardia - U08	Brescia
			Lombardia - U09	Treviglio
			Lombardia - U11	Cremona

Regione: Veneto

Circoscrizione: Veneto

Codice della circoscrizione elettorale	Denominazione della circoscrizione elettorale	Denominazione del collegio plurinomiale	Denominazione dei collegi uninominali appartenenti	Denominazione del comune o dell'area sub-comunale con la maggiore ampiezza demografica
5	Veneto	Veneto - P01		
			Veneto - U01	Venezia
			Veneto - U02	Treviso
		Veneto - P02		
			Veneto - U03	Padova
			Veneto - U04	Vicenza
			Veneto - U05	Verona

Regione: Friuli-Venezia Giulia

Circoscrizione: Friuli-Venezia Giulia

Codice della circoscrizione elettorale	Denominazione della circoscrizione elettorale	Denominazione del collegio plurinomiale	Denominazione dei collegi uninominali appartenenti	Denominazione del comune o dell'area sub-comunale con la maggiore ampiezza demografica
6	Friuli-Venezia Giulia	Friuli-Venezia Giulia - P01		
			Friuli-Venezia Giulia - U01	Trieste

Regione: Liguria

Circoscrizione: Liguria

Codice della circoscrizione elettorale	Denominazione della circoscrizione elettorale	Denominazione del collegio plurinomiale	Denominazione dei collegi uninominali appartenenti	Denominazione del comune o dell'area sub-comunale con la maggiore ampiezza demografica
7	Liguria	Liguria - P01		
			Liguria - U01	Genova: Municipio VII - Ponente
			Liguria - U02	La Spezia



Regione: Emilia-Romagna  
 Circoscrizione: Emilia-Romagna

Codice della circoscrizione elettorale	Denominazione della circoscrizione elettorale	Denominazione del collegio plurinomiale	Denominazione dei collegi uninominali appartenenti	Denominazione del comune o dell'area sub-comunale con la maggiore ampiezza demografica
8	Emilia-Romagna	Emilia-Romagna - P01		
			Emilia-Romagna - U01	Parma
			Emilia-Romagna - U02	Modena
		Emilia-Romagna - P02		
			Emilia-Romagna - U03	Bologna
			Emilia-Romagna - U04	Ravenna
			Emilia-Romagna - U05	Rimini

Regione: Toscana  
 Circoscrizione: Toscana

Codice della circoscrizione elettorale	Denominazione della circoscrizione elettorale	Denominazione del collegio plurinomiale	Denominazione dei collegi uninominali appartenenti	Denominazione del comune o dell'area sub-comunale con la maggiore ampiezza demografica
9	Toscana	Toscana - P01		
			Toscana - U01	Arezzo
			Toscana - U02	Livorno
			Toscana - U03	Prato
			Toscana - U04	Firenze

Regione: Umbria  
 Circoscrizione: Umbria

Codice della circoscrizione elettorale	Denominazione della circoscrizione elettorale	Denominazione del collegio plurinomiale	Denominazione dei collegi uninominali appartenenti	Denominazione del comune o dell'area sub-comunale con la maggiore ampiezza demografica
10	Umbria	Umbria - P01		
			Umbria - U01	Perugia

Regione: Marche  
 Circoscrizione: Marche

Codice della circoscrizione elettorale	Denominazione della circoscrizione elettorale	Denominazione del collegio plurinomiale	Denominazione dei collegi uninominali appartenenti	Denominazione del comune o dell'area sub-comunale con la maggiore ampiezza demografica
11	Marche	Marche - P01		
			Marche - U01	Ascoli Piceno
			Marche - U02	Ancona

Regione: Lazio  
 Circoscrizione: Lazio

Codice della circoscrizione elettorale	Denominazione della circoscrizione elettorale	Denominazione del collegio plurinomiale	Denominazione dei collegi uninominali appartenenti	Denominazione del comune o dell'area sub-comunale con la maggiore ampiezza demografica
12	Lazio	Lazio - P01		
			Lazio - U02	Roma: Municipio XIV
			Lazio - U03	Roma: Municipio V
			Lazio - U04	Roma: Municipio VII
		Lazio - P02		
			Lazio - U01	Viterbo
			Lazio - U05	Guidonia Montecelio
			Lazio - U06	Latina

Regione: Abruzzo  
 Circoscrizione: Abruzzo

Codice della circoscrizione elettorale	Denominazione della circoscrizione elettorale	Denominazione del collegio plurinomiale	Denominazione dei collegi uninominali appartenenti	Denominazione del comune o dell'area sub-comunale con la maggiore ampiezza demografica
13	Abruzzo	Abruzzo - P01		
			Abruzzo - U01	Pescara

Regione: Molise  
 Circoscrizione: Molise

Codice della circoscrizione elettorale	Denominazione della circoscrizione elettorale	Denominazione del collegio plurinomiale	Denominazione dei collegi uninominali appartenenti	Denominazione del comune o dell'area sub-comunale con la maggiore ampiezza demografica
14	Molise	Molise - P01		
			Molise - U01	Campobasso





**Regione: Campania**  
**Circoscrizione: Campania**

Codice della circoscrizione elettorale	Denominazione della circoscrizione elettorale	Denominazione del collegio plurinomiale	Denominazione dei collegi uninominali appartenenti	Denominazione del comune o dell'area sub-comunale con la maggiore ampiezza demografica
15	Campania	Campania - P01		
			Campania - U04	Napoli: Quartiere 19 - Fuorigrotta
			Campania - U05	Giugliano in Campania
			Campania - U06	Torre del Greco
			Campania - U07	Acerra
		Campania - P02		
			Campania - U01	Caserta
			Campania - U02	Benevento
			Campania - U03	Salerno

**Regione: Puglia**  
**Circoscrizione: Puglia**

Codice della circoscrizione elettorale	Denominazione della circoscrizione elettorale	Denominazione del collegio plurinomiale	Denominazione dei collegi uninominali appartenenti	Denominazione del comune o dell'area sub-comunale con la maggiore ampiezza demografica
16	Puglia	Puglia - P01		
			Puglia - U01	Foggia
			Puglia - U02	Andria
			Puglia - U03	Bari
			Puglia - U04	Taranto
			Puglia - U05	Lecce

**Regione: Basilicata**  
**Circoscrizione: Basilicata**

Codice della circoscrizione elettorale	Denominazione della circoscrizione elettorale	Denominazione del collegio plurinomiale	Denominazione dei collegi uninominali appartenenti	Denominazione del comune o dell'area sub-comunale con la maggiore ampiezza demografica
17	Basilicata	Basilicata - P01		
			Basilicata - U01	Potenza

**Regione: Calabria**  
**Circoscrizione: Calabria**

Codice della circoscrizione elettorale	Denominazione della circoscrizione elettorale	Denominazione del collegio plurinomiale	Denominazione dei collegi uninominali appartenenti	Denominazione del comune o dell'area sub-comunale con la maggiore ampiezza demografica
18	Calabria	Calabria - P01		
			Calabria - U01	Corigliano-Rossano
			Calabria - U02	Reggio di Calabria

**Regione: Sicilia**  
**Circoscrizione: Sicilia**

Codice della circoscrizione elettorale	Denominazione della circoscrizione elettorale	Denominazione del collegio plurinomiale	Denominazione dei collegi uninominali appartenenti	Denominazione del comune o dell'area sub-comunale con la maggiore ampiezza demografica
19	Sicilia	Sicilia - P01		
			Sicilia - U01	Palermo: Quartiere 11 - Settecannoli
			Sicilia - U02	Marsala
			Sicilia - U03	Gela
		Sicilia - P02		
			Sicilia - U04	Catania
			Sicilia - U05	Siracusa
			Sicilia - U06	Messina

**Regione: Sardegna**  
**Circoscrizione: Sardegna**

Codice della circoscrizione elettorale	Denominazione della circoscrizione elettorale	Denominazione del collegio plurinomiale	Denominazione dei collegi uninominali appartenenti	Denominazione del comune o dell'area sub-comunale con la maggiore ampiezza demografica
20	Sardegna	Sardegna - P01		
			Sardegna - U01	Cagliari
			Sardegna - U02	Sassari



Commissione di esperti nominata con DPCM del 15 novembre 2017 e successive modifiche e integrazioni (DPCM del 5 dicembre 2019 e DPCM del 13 gennaio 2020) in base all'art. 3 della legge n. 165 del 3 novembre 2017 «Delega al Governo per la determinazione dei collegi uninominali e dei collegi plurinominali»

## **Proposta dei collegi uninominali e plurinominali per la Camera dei deputati e il Senato della Repubblica**

Roma, 13 novembre 2020



---

## Sommario

PREMESSA.....	7
1 Attività della Commissione.....	7
2 Attribuzione dei seggi uninominali, plurinominali e totali - Camera dei deputati.....	10
3 Attribuzione dei seggi uninominali, plurinominali e totali - Senato della Repubblica.....	13
PARTE A.....	17
4 Formazione dei collegi uninominali e plurinominali della Camera dei deputati e del Senato della Repubblica.....	17
4.1 Principi e criteri direttivi.....	17
4.2 Procedimento operativo.....	19
4.2.1 Procedimento operativo per la formazione dei collegi uninominali della Camera dei deputati e del Senato della Repubblica.....	19
4.2.2 Procedimento operativo per la formazione dei collegi plurinominali della Camera dei deputati e del Senato della Repubblica.....	22
4.2.3 Vincoli e configurazioni possibili per la formazione dei collegi uninominali e plurinominali.....	23
5 Le nuove geografie elettorali: sintesi dei risultati.....	24
5.1 Collegi definiti e popolazione media per seggio della Camera dei deputati e del Senato della Repubblica.....	24
5.2 Collegi uninominali e plurinominali della Camera dei deputati e del Senato della Repubblica che includono territori dei comuni capoluogo di città metropolitana.....	27
6 Basi dati geografiche e indicatori territoriali.....	28
6.1 Basi dati geografiche.....	28
6.2 Indicatori territoriali.....	29
6.2.1 Integrità delle unità amministrative sovra-comunali.....	30
6.2.2 Integrità delle unità funzionali.....	32
6.2.3 Indicatori geo-demografici.....	33
6.2.4 Omogeneità socio-economica e storico-culturale.....	35
PARTE B.....	37
Proposta di determinazione dei collegi elettorali.....	37
1 Regione Piemonte.....	39
1.1 Camera dei deputati.....	43
1.2 Senato della Repubblica.....	54
1.3 Coerenza delle geografie elettorali.....	59
2 Regione Valle d'Aosta/Vallée d'Aoste.....	61
2.1 Camera dei deputati.....	63
2.2 Senato della Repubblica.....	66
2.3 Coerenza delle geografie elettorali.....	68
3 Regione Lombardia.....	70
3.1 Camera dei deputati.....	75
3.2 Senato della Repubblica.....	96
3.3 Coerenza delle geografie elettorali.....	103
4 Regione Trentino - Alto Adige/Südtirol.....	105
4.1 Camera dei deputati.....	108
4.2 Senato della Repubblica.....	113
4.3 Coerenza delle geografie elettorali.....	116
5 Regione Veneto.....	118
5.1 Camera dei deputati.....	120
5.2 Senato della Repubblica.....	130



5.3	Coerenza delle geografie elettorali .....	134
6	<i>Regione Friuli-Venezia Giulia</i> .....	136
6.1	Camera dei deputati.....	138
6.2	Senato della Repubblica .....	142
6.3	Coerenza delle geografie elettorali .....	145
7	<i>Regione Liguria</i> .....	147
7.1	Camera dei deputati.....	150
7.2	Senato della Repubblica .....	156
7.3	Coerenza delle geografie elettorali .....	160
8.	<i>Regione Emilia-Romagna</i> .....	163
8.1	Camera dei deputati.....	165
8.2	Senato della Repubblica .....	171
8.3	Coerenza delle geografie elettorali.....	176
9.	<i>Regione Toscana</i> .....	178
9.1	Camera dei deputati.....	180
9.2	Senato della Repubblica .....	186
9.3	Coerenza delle geografie elettorali .....	190
10	<i>Regione Umbria</i> .....	192
10.1	Camera dei deputati.....	194
10.2	Senato della Repubblica .....	198
10.3	Coerenza delle geografie elettorali .....	201
11	<i>Regione Marche</i> .....	203
11.1	Camera dei deputati.....	205
11.2	Senato della Repubblica .....	209
11.3	Coerenza delle geografie elettorali .....	212
12	<i>Regione Lazio</i> .....	214
12.1	Camera dei deputati.....	218
12.2	Senato della Repubblica .....	229
12.3	Coerenza delle geografie elettorali .....	234
13	<i>Regione Abruzzo</i> .....	236
13.1	Camera dei deputati.....	238
13.2	Senato della Repubblica .....	242
13.3	Coerenza delle geografie elettorali .....	245
14	<i>Regione Molise</i> .....	247
14.1	Camera dei deputati.....	249
14.2	Senato della Repubblica .....	252
14.3	Coerenza delle geografie elettorali .....	255
15	<i>Regione Campania</i> .....	257
15.1	Camera dei deputati.....	260
15.2	Senato della Repubblica .....	271
15.3	Coerenza delle geografie elettorali .....	277
16	<i>Regione Puglia</i> .....	279
16.1	Camera dei deputati.....	281
16.2	Senato della Repubblica .....	287
16.3	Coerenza delle geografie elettorali .....	291
17	<i>Regione Basilicata</i> .....	293
17.1	Camera dei deputati.....	295
17.2	Senato della Repubblica .....	298
17.3	Coerenza delle geografie elettorali .....	301



---

<i>18 Regione Calabria</i> .....	303
18.1 Camera dei deputati.....	305
18.2 Senato della Repubblica.....	309
18.3 Coerenza delle geografie elettorali.....	313
<i>19 Regione Sicilia</i> .....	315
19.1 Camera dei deputati.....	318
19.2 Senato della Repubblica.....	329
19.3 Coerenza delle geografie elettorali.....	334
<i>20 Regione Sardegna</i> .....	337
20.1 Camera dei deputati.....	339
20.2 Senato della Repubblica.....	343
20.3 Coerenza delle geografie elettorali.....	346



## PREMESSA

### 1 Attività della Commissione

---

La Commissione è istituita con DPCM del 15 novembre 2017 in base a quanto stabilito dall'articolo 3 della legge n. 165 del 3 novembre 2017, "Delega al Governo per la determinazione dei collegi uninominali e dei collegi plurinominali". Successivamente, sono state introdotte alcune modifiche con i DPCM del 5 dicembre 2019 e del 13 gennaio 2020.

La Commissione è chiamata a definire la proposta di geografie elettorali secondo quanto previsto dalla legge n. 51 del 27 maggio 2019, "Disposizioni per assicurare l'applicabilità delle leggi elettorali indipendentemente dal numero dei parlamentari" e in applicazione delle modifiche introdotte dalla legge costituzionale n. 1 del 19 ottobre 2020, "Modifiche agli articoli 56, 57 e 59 della Costituzione in materia di riduzione del numero dei parlamentari".

La Commissione è presieduta dal prof. Gian Carlo Blangiardo, presidente dell'Istituto nazionale di statistica, ed è così composta:

- ✓ prof.ssa Adriana Apostoli, ordinaria di Diritto costituzionale – Università degli studi di Brescia;
- ✓ dott. Fabio Arcese, consulente del Servizio studi della Camera dei deputati;
- ✓ prof. Attilio Celant, emerito di Geografia economica – Sapienza Università di Roma;
- ✓ prof. Pierpaolo D'Urso, ordinario di Statistica – Sapienza Università di Roma;
- ✓ prof. Paolo Feltrin, già professore di Scienza della politica – Università degli studi di Trieste;
- ✓ prof. Mario Lucchini, associato di Sociologia – Università degli Studi di Milano – Bicocca;
- ✓ prof. Gianluca Passarelli, associato di Scienza della politica – Sapienza Università di Roma;
- ✓ prof.ssa Patrizia Romei, associata di Geografia economica – Università degli studi di Firenze;
- ✓ prof. Alessandro Rosina, ordinario di Demografia – Università cattolica del Sacro Cuore di Milano;
- ✓ prof. Alberto Zuliani, emerito di Statistica – Sapienza Università di Roma.

La Commissione si è avvalsa della collaborazione del dott. Fabrizio Orano e del dott. Nicola D'Amelio del Ministero dell'Interno per le attività propedeutiche alla definizione delle geografie elettorali. Il supporto tecnico è stato fornito da una *task force* formata da ricercatori e personale dell'Istituto nazionale di statistica, nominata dal Presidente e coordinata dalla dott.ssa Alessandra Ferrara. La segreteria e il supporto amministrativo sono stati assicurati dal Dipartimento per le riforme istituzionali.

La Commissione si è riunita 13 volte presso la Presidenza del Consiglio dei ministri nei giorni 12 e 20 dicembre 2019; 22 e 28 gennaio; 5, 6, 10, 11, 19 e 26 febbraio; 16 e 29 luglio; 8 settembre 2020, affrontando gli argomenti seguenti:

- 12 dicembre 2019: insediamento della Commissione e primi orientamenti; esame dei riferimenti normativi per l'attribuzione dei seggi uninominali, totali e plurinominali alle circoscrizioni elettorali della Camera dei deputati e alle regioni e province autonome per il Senato della Repubblica; esame dei principi, criteri direttivi e proposta di un procedimento operativo per la formazione dei collegi.



- 20 dicembre 2020: esame della ripartizione dei seggi fra le circoscrizioni; condivisione dei principi e criteri direttivi e del procedimento operativo per la formazione dei collegi; esame delle geografie elettorali delle circoscrizioni Umbria (Camera e Senato), Abruzzo (Camera e Senato), Calabria (Camera e Senato).
- 22 gennaio 2020: esame delle geografie elettorali delle circoscrizioni Piemonte 1 e Piemonte 2 (Camera), Piemonte (Senato), Liguria (Camera e Senato), Toscana (Camera), Marche (Camera e Senato), Sardegna (Camera e Senato).
- 28 gennaio 2020: esame delle geografie elettorali delle circoscrizioni Liguria (Camera e Senato), Toscana (Camera e Senato), Campania 1 e Campania 2 (Camera), Campania (Senato); Sicilia 1 (Camera).
- 5 febbraio 2020: esame delle geografie elettorali delle circoscrizioni Lombardia 1, Lombardia 2, Lombardia 3 e Lombardia 4 (Camera), Emilia-Romagna (Camera), Puglia (Camera e Senato), Trentino-Alto Adige (Camera).
- 6 febbraio 2020: esame delle geografie elettorali delle circoscrizioni Veneto 1 e Veneto 2 (Camera), Veneto (Senato), Friuli-Venezia Giulia (Camera e Senato), Sicilia 1 (Camera).
- 10 febbraio 2020: esame delle geografie elettorali delle circoscrizioni Lombardia 1 e Lombardia 3 (Camera), Lombardia (Senato); Veneto 1 e Veneto 2 (Camera); Veneto (Senato); Emilia-Romagna (Senato); Lazio 1 e Lazio 2 (Camera), Lazio (Senato).
- 11 febbraio 2020: esame delle geografie elettorali delle circoscrizioni Sicilia 2 (Camera), Sicilia (Senato), Trentino-Alto Adige (Camera).
- 19 febbraio 2020: esame delle geografie elettorali delle circoscrizioni Lombardia 1 (Camera), Lombardia (Senato), Toscana (Camera), Lazio 1 (Camera), Lazio (Senato), Trentino-Alto Adige (Camera).
- 26 febbraio 2020: esame delle geografie elettorali delle circoscrizioni Lombardia 3 (Camera), Lombardia (Senato), Trentino-Alto Adige (Camera e Senato).
- 16 luglio 2020: esame della struttura dei paragrafi della parte B della relazione.
- 29 luglio 2020: approfondimento della struttura dei paragrafi della parte B della relazione.
- 8 settembre 2020: esame delle geografie elettorali della circoscrizione Puglia (Senato); condivisione della struttura e approfondimento del contenuto dei capitoli da 1 a 6 della relazione; condivisione della struttura dei paragrafi della parte B della relazione.

Si è inoltre riunita quattro volte a distanza in modalità *web meeting* – in ottemperanza alle misure volte a ridurre la diffusione del SARS-CoV-2 – nei giorni 7 e 26 maggio e 11 e 25 giugno 2020, affrontando gli argomenti seguenti:

- 7 maggio 2020: esame delle geografie elettorali delle circoscrizioni Piemonte 1 (Camera), Campania (Senato); Valle d'Aosta (Camera e Senato), Molise (Camera e Senato); Basilicata (Camera e Senato); discussione generale sull'impianto della relazione; esame degli indicatori descrittivi della coerenza interna dei collegi elettorali.
- 26 maggio 2020: approfondimento degli indicatori descrittivi; esame delle tabelle e dei prospetti da inserire nella relazione.



- 11 giugno 2020: esame delle geografie elettorali delle circoscrizioni Liguria (Camera), Trentino-Alto Adige (Camera); approfondimento delle tabelle e dei prospetti da inserire nella relazione.
- 25 giugno 2020: esame della struttura e del contenuto dei capitoli da 1 a 6 della relazione.

La documentazione e i materiali via via prodotti a sostegno dell'attività istruttoria sono stati resi disponibili in un'area protetta di collaborazione, con accesso riservato, attraverso autenticazione mediante *user ID e password*.

La Commissione si è quindi riunita per la deliberazione il 13 novembre 2020, procedendo all'esame finale della relazione recante la proposta di determinazione dei collegi uninominali e dei collegi plurinominali nell'ambito di ciascuna circoscrizione della Camera dei deputati e del Senato della Repubblica.

Ha concluso nella stessa data i propri lavori con l'approvazione all'unanimità della relazione.

La relazione, redatta e approvata dalla Commissione, è composta di tre parti: premessa, parte A e parte B. Nella premessa, dopo questo capitolo introduttivo, viene descritto il procedimento seguito per la ripartizione dei seggi - totali, uninominali e plurinominali - tra le 28 circoscrizioni elettorali della Camera dei deputati (capitolo 2) e fra le 21 regioni e province autonome per il Senato della Repubblica (capitolo 3), in applicazione delle prescrizioni della legge n. 51/2019 e delle modifiche introdotte dalla legge costituzionale n. 1/2020.

La parte A è articolata in tre capitoli. Nel capitolo 4 è descritto il procedimento seguito dalla Commissione per la definizione geografica dei collegi uninominali e plurinominali della Camera dei deputati e del Senato della Repubblica, in applicazione dei principi e criteri direttivi di cui all'articolo 3, comma 1, lettere b), c), d) ed e) e comma 2, lettere b), c), d) ed e) della legge 3 novembre 2017, n. 165.

Nel capitolo 5 sono riepilogati per ciascuna geografia elettorale, distintamente per ogni circoscrizione elettorale<sup>1</sup>, il numero di collegi uninominali e plurinominali definiti, il numero di seggi assegnati e le popolazioni medie per seggio. Per i collegi che interessano il territorio dei comuni capoluogo delle 14 città metropolitane<sup>2</sup> (CM), sono forniti approfondimenti.

Il capitolo 6 descrive le basi geografiche e statistiche utilizzate per la proposta dei nuovi collegi elettorali e gli indicatori selezionati dalla Commissione per la valutazione dei risultati del lavoro svolto in termini di coerenza interna dei collegi.

Nella parte B è illustrata, per ciascuna regione e dettagliatamente per ogni circoscrizione elettorale, la proposta dei collegi elettorali uninominali e plurinominali per la Camera dei deputati e per il Senato della Repubblica. Vengono forniti: una breve descrizione delle principali

---

<sup>1</sup> La circoscrizione elettorale indica ciascuna delle parti in cui è suddiviso il territorio nazionale per l'elezione delle due camere parlamentari. Le circoscrizioni per l'elezione dei rappresentanti della Camera dei deputati sono 28 (legge 3 novembre 2017, n. 165, Tabella A), definite per unione di collegi uninominali previsti dal decreto legislativo 20 dicembre 1993, n. 535, "Determinazione dei collegi uninominali del Senato della Repubblica". Le circoscrizioni per l'elezione dei rappresentanti del Senato della Repubblica sono 20 e coincidono con il territorio delle regioni.

<sup>2</sup> Le città metropolitane (CM) sono tra gli enti territoriali che costituiscono la Repubblica italiana (legge costituzionale n. 3/2001, "Riforma del titolo V della Costituzione", art. 114). La legge del 7 aprile 2014, n. 56 ha approvato in via definitiva l'istituzione delle città metropolitane, ridefinendo il sistema delle province. Il provvedimento ha individuato dieci città metropolitane: Torino, Genova, Milano, Venezia, Bologna, Firenze, Roma, Napoli, Bari, Reggio Calabria. Altre quattro città metropolitane sono state individuate in alcune tra le regioni a statuto speciale (Palermo, Messina, Catania e Cagliari). A eccezione di Cagliari, i cui confini sono stati definiti con legge regionale n. 2 del 27 gennaio 2016, il territorio delle città metropolitane coincide con quello della ex-province omonime.





caratteristiche di ogni circoscrizione e delle unità amministrative in essa incluse; i cartogrammi nei quali sono rappresentati i collegi uninominali e plurinominali proposti e gli ambiti territoriali considerati per il loro disegno (province/CM, sistemi locali, comuni e aree sub-comunali); un quadro riassuntivo degli indicatori di coerenza dei bacini territoriali dei collegi definiti nel paragrafo 6.2.

## 2 Attribuzione dei seggi uninominali, plurinominali e totali - Camera dei deputati

---

La legge n. 51/2019, a seguito delle modifiche introdotte dalla legge costituzionale n. 1/2020 che ha previsto la riduzione del numero dei deputati da 630 a 400, determina il numero dei seggi uninominali<sup>3</sup> per l'elezione della Camera dei deputati nella misura di tre ottavi del totale dei seggi. Ai fini del calcolo di questo rapporto, secondo la norma, dai 400 seggi devono essere esclusi 8 seggi attribuiti alla circoscrizione Estero e 1 seggio attribuito alla circoscrizione Valle d'Aosta/Vallée d'Aoste. I seggi da considerare sono quindi 391 e quelli uninominali sono determinati nel numero di 146, pari a tre ottavi di 391, con arrotondamento all'unità inferiore, come indicato dalla legge (cui si aggiunge il seggio della Valle d'Aosta/Vallée d'Aoste, per un totale nazionale di 147 seggi uninominali).

Il numero dei seggi plurinominali è pari a 245, cioè 391 meno 146.

La ripartizione dei seggi totali e uninominali fra le 28 circoscrizioni elettorali previste dalla legge fa riferimento alla popolazione<sup>4</sup>, così come determinata in occasione dell'ultimo censimento generale della popolazione e delle abitazioni<sup>5</sup> ed è effettuata applicando il metodo dei quozienti interi e dei resti più alti e tenendo conto delle specifiche disposizioni a tutela delle circoscrizioni elettorali di minori dimensioni.

Per la ripartizione dei **seggi uninominali** si considerano le disposizioni seguenti:

- la circoscrizione Trentino-Alto Adige/Südtirol è ripartita in un numero di collegi uninominali pari alla metà dei seggi assegnati in totale, con arrotondamento all'unità pari superiore. Alla circoscrizione sono assegnati 7 seggi e conseguentemente 4 seggi uninominali;
- le circoscrizioni alle quali sono assegnati tre deputati vengono ripartite in due collegi uninominali (questa prescrizione non trova applicazione effettiva nel procedimento di ripartizione);

---

<sup>3</sup> Nella relazione vengono denominati: 'seggi uninominali' quelli da assegnare con metodo maggioritario nei collegi uninominali (uno per ciascun collegio); 'seggi plurinominali' quelli da assegnare con metodo proporzionale nei collegi definiti plurinominali (il collegio plurinominali del Molise assegna invero un unico seggio). La somma dei seggi uninominali e dei seggi plurinominali equivale al numero totale di seggi attribuiti a ciascuna circoscrizione elettorale.

<sup>4</sup> Popolazione residente formata dalle persone aventi dimora abituale nel comune, anche se alla data considerata sono assenti perché temporaneamente presenti in altro comune o all'estero. Essa viene enumerata mediante il censimento generale della popolazione (vedi la successiva nota 5) e viene pubblicata nella Gazzetta ufficiale.

<sup>5</sup> Il censimento generale della popolazione e delle abitazioni è eseguito dall'Istat con cadenza temporale definita. Ha tra gli obiettivi: il conteggio della popolazione e la rilevazione delle sue caratteristiche strutturali principali, l'aggiornamento e la revisione delle anagrafi, la determinazione della popolazione legale a fini sia giuridici generali sia elettorali, la raccolta di informazioni sulla consistenza numerica e sulle caratteristiche strutturali delle abitazioni e degli edifici. Nella relazione si fa riferimento al XV Censimento Generale della popolazione e delle abitazioni condotto nel 2011 (indicato in seguito semplicemente come censimento) i cui dati si riferiscono al 9 ottobre 2011 (<http://dati-censimentopopolazione.istat.it/Index.aspx>) e sono pubblicati nella G.U., n. 294 del 18 dicembre 2012.



- le circoscrizioni alle quali sono assegnati due deputati sono costituite in un unico collegio uninominale. L'unica circoscrizione che si trova in questa situazione è il Molise.

Il procedimento utilizzato dalla Commissione per disporre della ripartizione dei seggi uninominali fra le circoscrizioni elettorali, attività propedeutica alla formazione dei collegi elettorali, è il seguente:

1. determinazione della popolazione residente (censimento del 2011), nelle 28 circoscrizioni elettorali, come risultano alla data della relazione;
2. determinazione della popolazione residente utile ai fini della ripartizione dei seggi, ottenuta sottraendo alla popolazione totale quella residente nelle circoscrizioni elettorali per le quali il numero di collegi uninominali è definito per legge (Valle d'Aosta/*Vallée d'Aoste*, Trentino-Alto Adige/Südtirol, Molise);
3. determinazione del numero di seggi uninominali da distribuire proporzionalmente alla popolazione con il metodo dei quozienti interi e dei resti più alti; esso si ottiene sottraendo ai 147 seggi uninominali nazionali i 6 seggi attribuiti alle tre regioni di cui al punto 2 e risulta pari a 141;
4. individuazione delle circoscrizioni elettorali fra le quali ripartire i seggi uninominali con il metodo dei quozienti interi e dei resti più alti; il loro numero è pari a 25 e si ottiene sottraendo alle 28 circoscrizioni indicate dalla legge elettorale le tre circoscrizioni con previsione predefinita del numero di seggi uninominali;
5. calcolo del quoziente nazionale di popolazione per la ripartizione dei 141 seggi uninominali fra le 25 circoscrizioni elettorali di cui al punto 4; esso si ottiene dividendo la popolazione totale di cui al punto 2 per 141;
6. determinazione del numero di seggi uninominali spettanti a ciascuna delle 25 circoscrizioni elettorali dividendo la rispettiva popolazione per il quoziente nazionale e operando come segue:
  - innanzitutto si considera la parte intera del risultato della divisione, ottenendo un primo numero di seggi spettanti a ciascuna circoscrizione;
  - sottraendo quindi ai 141 seggi uninominali da ripartire il numero di quelli attribuiti in base alla parte intera del risultato della divisione, si ottiene il numero dei seggi uninominali residui, da ripartire ulteriormente fra le circoscrizioni con il metodo dei resti più alti.

Il procedimento applicato dalla Commissione per disporre della ripartizione dei **seggi totali** fra le circoscrizioni elettorali è stabilito dell'art. 56, quarto comma, della Costituzione.

Infine, il numero di **seggi plurinominali** di ciascuna circoscrizione è determinato, secondo le disposizioni di legge, dalla differenza tra il numero di seggi totali e quello di seggi uninominali, tenendo conto che la legge assegna alla circoscrizione Molise un solo seggio plurinominali e che la circoscrizione Valle d'Aosta/*Vallée d'Aoste* elegge un solo deputato e non dispone quindi di seggi plurinominali.

Il risultato dell'attribuzione dei seggi totali, uninominali e plurinominali a ciascuna circoscrizione elettorale per la Camera dei deputati è descritto nella Tavola 1.



**Tavola 1 – Camera dei deputati. Seggi totali, uninominali e plurinominali attribuiti alle circoscrizioni elettorali (a)**

CIRCOSCRIZIONI ELETTORALI		Popolazione residente	Seggi totali		Seggi uninominali		Seggi plurinominali
			Numero	di cui 1 per maggiori resti	Numero	di cui 1 per maggiori resti	Numero
Codice	Denominazione						
1	Piemonte 1	2.247.780	15	1	5		10
2	Piemonte 2	2.116.136	14	1	5		9
3	Lombardia 1	3.805.895	25		9		16
4	Lombardia 2	2.088.579	14	1	5		9
5	Lombardia 3	2.175.099	14		5		9
6	Lombardia 4	1.634.578	11	1	4	1	7
7	Veneto 1	1.932.447	13	1	5	1	8
8	Veneto 2	2.923.457	19		7		12
9	Friuli-Venezia Giulia	1.220.291	8		3	1	5
10	Liguria	1.570.694	10		4	1	6
11	Emilia-Romagna	4.342.135	29	1	11	1	18
12	Toscana	3.672.202	24		9	1	15
13	Umbria	884.268	6	1	2		4
14	Marche	1.541.319	10		4	1	6
15	Lazio 1	3.622.611	24	1	9	1	15
16	Lazio 2	1.880.275	12		5	1	7
17	Abruzzo	1.307.309	9	1	3		6
18	Molise	313.660	2		1		1
19	Campania 1	3.054.956	20		7		13
20	Campania 2	2.711.854	18	1	7	1	11
21	Puglia	4.052.566	27	1	10	1	17
22	Basilicata	578.036	4	1	1		3
23	Calabria	1.959.050	13	1	5	1	8
24	Sicilia 1	2.365.463	15		6	1	9
25	Sicilia 2	2.637.441	17		6		11
26	Sardegna	1.639.362	11	1	4	1	7
27	Valle d'Aosta/Vallée d'Aoste	126.806	1	1	1		-
28	Trentino-Alto Adige/Südtirol	1.029.475	7	1	4		3
<b>Italia</b>		<b>59.433.744</b>	<b>392</b>	<b>16</b>	<b>147</b>	<b>14</b>	<b>245</b>

(a) Nelle celle con fondo grigio sono indicati i seggi attribuiti per legge.



### 3 Attribuzione dei seggi uninominali, plurinominali e totali - Senato della Repubblica

---

La legge n. 51/2019, a seguito delle modifiche introdotte dalla legge costituzionale n. 1/2020 che ha previsto la riduzione del numero dei senatori da 315 a 200, determina il numero dei seggi uninominali<sup>6</sup> per l'elezione del Senato della Repubblica nella misura di tre ottavi del totale dei seggi.

Ai fini del calcolo di questo rapporto, secondo la norma, devono essere esclusi dai 200 seggi 4 seggi attribuiti alla circoscrizione Estero. I seggi da considerare sono quindi 196 e quelli uninominali sono determinati nel numero di 74, pari a tre ottavi di 196, con arrotondamento all'unità più prossima, come indicato dalla legge.

Il numero dei seggi plurinominali è pari a 122, cioè 196 meno 74.

La ripartizione dei seggi totali e uninominali fra le 21 regioni e province autonome previste dalla legge fa riferimento alla popolazione legale, così come determinata in occasione dell'ultimo censimento<sup>7</sup>, ed è effettuata applicando il metodo dei quozienti interi e dei resti più alti, tenendo conto delle disposizioni specifiche, previste per alcune di esse.

Per la ripartizione dei **seggi uninominali** si considerano le disposizioni seguenti:

- deve essere assicurato almeno un seggio uninominale in ciascuna circoscrizione;
- le regioni che eleggono un solo senatore sono costituite in un unico collegio uninominale. Questa situazione si verifica per la circoscrizione Valle d'Aosta/*Vallée d'Aoste*;
- la regione Trentino-Alto Adige/Südtirol è costituita in 6 collegi uninominali ai sensi della legge n. 422 del 30 dicembre 1991, ovvero in un numero di collegi uninominali individuati dal numero pari più alto, nei limiti dei seggi assegnati alla regione;
- con esclusione dei seggi uninominali attribuiti alle regioni che eleggono un solo senatore e di quelli attribuiti al Trentino-Alto Adige/Südtirol, i restanti sono ripartiti fra le altre regioni in proporzione della rispettiva popolazione residente.

Il procedimento utilizzato dalla Commissione per disporre della ripartizione dei seggi uninominali fra le circoscrizioni elettorali, attività propedeutica alla formazione dei collegi elettorali, è il seguente:

1. determinazione della popolazione residente (censimento 2011) nelle 20 circoscrizioni elettorali regionali, come risultano alla data della relazione;
2. determinazione della popolazione residente utile ai fini della ripartizione dei seggi, ottenuta sottraendo alla popolazione totale quella residente nelle circoscrizioni elettorali per le quali il numero di seggi uninominali è definito per legge (*Valle d'Aosta/Vallée d'Aoste*, Trentino-Alto Adige/Südtirol);
3. determinazione del numero di seggi uninominali da distribuire proporzionalmente alla popolazione con il metodo dei quozienti interi e dei resti più alti; esso si ottiene sottraendo

---

<sup>6</sup> Vedi la nota 3.

<sup>7</sup> Vedi la nota 5.



al totale di 74 seggi i 7 seggi attribuiti alle due regioni di cui al punto 2 e un seggio attribuito al Molise<sup>8</sup> e risulta pari a 66;

4. individuazione delle circoscrizioni elettorali regionali fra le quali ripartire i seggi uninominali con il metodo dei quozienti interi e dei resti più alti; il loro numero è pari a 17 e si ottiene sottraendo alle 20 circoscrizioni elettorali regionali previste dalla legge le tre circoscrizioni citate ai punti precedenti;
5. calcolo del quoziente nazionale di popolazione per la ripartizione dei 66 seggi uninominali fra le 17 circoscrizioni elettorali regionali di cui al punto 4; esso si ottiene dividendo la loro popolazione per 66;
6. determinazione del numero di seggi uninominali spettanti a ciascuna delle 17 circoscrizioni elettorali regionali dividendo la loro popolazione per il quoziente nazionale e operando come segue:
  - innanzitutto si considera la parte intera del risultato della divisione, ottenendo un primo numero di seggi spettanti a ciascuna circoscrizione;
  - sottraendo quindi ai 66 seggi uninominali da ripartire il numero di quelli attribuiti in base alla parte intera del risultato della divisione, si ottiene il numero dei seggi uninominali residui da ripartire ulteriormente fra le circoscrizioni con il metodo dei resti più alti.

Il procedimento applicato dalla Commissione per disporre della ripartizione dei **seggi totali** fra le regioni e province autonome è identico a quello adottato per i seggi uninominali, tenendo conto che, per legge, nessuna regione o provincia autonoma può avere un numero di senatori inferiore a tre<sup>9</sup>, a eccezione del Molise che ne ha due e della Valle d'Aosta/*Vallée d'Aoste* che ne ha uno.

Infine, il numero di **seggi plurinominali** di ciascuna circoscrizione è determinato dalla differenza tra il numero di seggi totali e quello di seggi uninominali, tenendo conto delle seguenti prescrizioni di legge:

- alla circoscrizione Trentino-Alto Adige/Südtirol è attribuita con metodo proporzionale la quota di seggi eccedenti i 6 dei collegi uninominali definiti ai sensi della legge n. 422 del 30 dicembre 1991, ovvero dei collegi uninominali individuati dal numero pari più alto nei limiti dei seggi assegnati alla regione. Nella ripartizione dei seggi totali non si determina alcun seggio eccedente rispetto ai 6 attribuiti ai collegi uninominali; pertanto, la circoscrizione non dispone di seggi plurinominali;
- in base alle disposizioni di legge la circoscrizione Valle d'Aosta/*Vallée d'Aoste* elegge un solo senatore e non dispone quindi di seggi plurinominali.

Il risultato dell'attribuzione dei seggi uninominali, dei seggi plurinominali e del totale dei seggi a ciascuna circoscrizione elettorale regionale per il Senato della Repubblica è descritto nella Tavola 2.

---

<sup>8</sup> In ottemperanza delle prescrizioni di legge, un seggio è attribuito alla regione Molise che non lo acquisirebbe applicando il metodo dei quozienti interi e dei resti più alti.

<sup>9</sup> In ottemperanza delle prescrizioni costituzionali, tre seggi sono attribuiti alla regione Basilicata, alla provincia autonoma di Trento e alla provincia autonoma di Bolzano-Bozen che non li acquisirebbero applicando il metodo dei quozienti interi e dei resti più alti.



**Tavola 2 - Senato della Repubblica. Seggi totali attribuiti alle regioni e province autonome e collegi uninominali e seggi plurinominali attribuiti alle circoscrizioni elettorali (a)**

CIRCOSCRIZIONI ELETTORALI		Popolazione residente	Seggi totali		Seggi uninominali		Seggi plurinominali
Codice	Denominazione		Numero	di cui 1 per maggiori resti	Numero	di cui 1 per maggiori resti	Numero
1	Piemonte	4.363.916	14	1	5	1	9
2	Valle d'Aosta/ <i>Vallée d'Aoste</i>	126.806	1		1		-
3	Lombardia	9.704.151	31		11		20
4	Trentino-Alto Adige/Südtirol (b)	1.029.475	6				
	<i>Provincia Autonoma di Bolzano/Bozen</i>	504.643	3		6		-
	<i>Provincia Autonoma di Trento</i>	524.832	3				
5	Veneto	4.855.904	16	1	5		11
6	Friuli-Venezia Giulia	1.220.291	4	1	1		3
7	Liguria	1.570.694	5		2	1	3
8	Emilia-Romagna	4.342.135	14	1	5	1	9
9	Toscana	3.672.202	12	1	4		8
10	Umbria	884.268	3	1	1		2
11	Marche	1.541.319	5	1	2	1	3
12	Lazio	5.502.886	18	1	6		12
13	Abruzzo	1.307.309	4		1		3
14	Molise	313.660	2		1		1
15	Campania	5.766.810	18		7	1	11
16	Puglia	4.052.566	13	1	5	1	8
17	Basilicata	578.036	3		1	1	2
18	Calabria	1.959.050	6		2		4
19	Sicilia	5.002.904	16		6	1	10
20	Sardegna	1.639.362	5		2	1	3
<b>Italia</b>		<b>59.433.744</b>	<b>196</b>	<b>9</b>	<b>74</b>	<b>9</b>	<b>122</b>

(a) Nelle celle con fondo grigio sono indicati i seggi attribuiti per legge.

(b) Per la regione Trentino-Alto Adige/Südtirol i seggi totali sono distribuiti alle due province autonome sulla base della rispettiva popolazione e secondo le prescrizioni costituzionali; i valori riportati per la circoscrizione elettorale sono la somma dei valori corrispondenti a quelli delle due province autonome.



## PARTE A

### 4 Formazione dei collegi uninominali e plurinominali della Camera dei deputati e del Senato della Repubblica

#### 4.1 Principi e criteri direttivi

Si ricorda preliminarmente che:

- il numero dei **collegi uninominali** è previsto dalla legge; l'attribuzione dei corrispondenti seggi alle circoscrizioni è effettuata seguendo la procedura descritta nei capitoli 2 e 3 rispettivamente per la Camera dei deputati e per il Senato della Repubblica, al fine di poter procedere alla formazione dei collegi uninominali;
- il numero dei **collegi plurinominali** non è indicato dalla legge. La loro formazione è vincolata al numero di seggi uninominali e di seggi plurinominali attribuiti a ciascuna circoscrizione.

Per il disegno dei collegi plurinominali si deve tenere conto delle disposizioni seguenti:

- Camera dei deputati: i collegi plurinominali sono formati attraverso l'unione di due o più collegi uninominali interi e contigui (salvo che includano territori insulari), tenendo conto che nelle circoscrizioni Trentino-Alto Adige/Südtirol, Umbria, Molise e Basilicata è costituito un solo collegio plurinomiale coincidente con l'intero territorio delle circoscrizioni stesse e che la Valle d'Aosta/Vallée d'Aoste non ha seggi plurinominali assegnati e conseguentemente non ha alcun collegio plurinomiale;
- Senato della Repubblica: i collegi plurinominali sono formati dall'aggregazione di collegi uninominali contigui, a eccezione delle Regioni Valle d'Aosta/Vallée d'Aoste e Trentino-Alto Adige/Südtirol che non hanno seggi plurinominali assegnati e conseguentemente non hanno alcun collegio plurinomiale e della regione Molise dove è costituito, secondo le prescrizioni della legge, un solo collegio plurinomiale.

Il disegno dei collegi uninominali e plurinominali deve rispettare, inoltre, alcuni principi e criteri direttivi, indicati nel Prospetto 1.

#### Prospetto 1 - Camera dei deputati e Senato della Repubblica. Quadro sinottico dei principi e criteri direttivi per la formazione dei collegi uninominali e plurinominali

Ambito di applicazione per tipologia del collegio	Criterio	Natura del criterio	
		Camera dei deputati	Senato della Repubblica
UNI e PLURI	La popolazione di ciascun collegio può scostarsi dalla popolazione media dei collegi della circoscrizione di non oltre il 20 per cento in eccesso o in difetto (legge n. 165/2017, art. 3, comma 1, lettera c) e comma 2, lettera c).	vincolante	vincolante
UNI e PLURI	Nella formazione dei collegi sono garantite la coerenza del bacino territoriale (legge n. 165/2017, art. 3, comma 1, lettera d) e comma 2, lettera d),	vincolante	vincolante
UNI e PLURI	tenendo altresì conto delle unità amministrative sulle quali insistono e, ove necessario, dei sistemi locali <sup>(a)</sup> (legge n. 165/2017, art. 3, comma 1, lettera d),	vincolante	-

Segue **Prospetto 1 - Camera dei deputati e Senato della Repubblica. Quadro sinottico dei principi e criteri direttivi per la formazione dei collegi uninominali e plurinominali**

Ambito di applicazione per tipologia del collegio	Criterio	Natura del criterio	
		Camera dei deputati	Senato della Repubblica
UNI e PLURI	e, di norma, l'omogeneità sotto gli aspetti economico-sociale e delle caratteristiche storico-culturali, nonché la continuità del territorio, salvo il caso in cui il territorio stesso comprenda porzioni insulari (legge n. 165/2017, art. 3, comma 1, lettera d) e comma 2, lettera d) <sup>(b)</sup> .	di norma	di norma
UNI e PLURI	I collegi uninominali e plurinominali, di norma, non possono dividere il territorio comunale, salvo il caso dei comuni che, per le loro dimensioni demografiche, comprendano al loro interno più collegi (legge n.165/2017, art. 3, comma 1, lettera d) e comma 2, lettera d).	di norma	di norma
UNI e PLURI	Nelle zone in cui siano presenti minoranze linguistiche riconosciute, la delimitazione dei collegi, anche in deroga ai principi e ai criteri direttivi del presente comma, deve tener conto dell'esigenza di agevolare la loro inclusione nel minor numero possibile di collegi (legge n. 165/2017, art. 3, comma 1, lettera d)). Nella circoscrizione Friuli-Venezia Giulia uno dei collegi uninominali è costituito in modo da favorire l'accesso alla rappresentanza dei candidati che siano espressione della minoranza linguistica slovena (legge n. 165/2017 art. 3, comma 1, lettera e) e comma 2, lettera e).	anche in deroga ad altri principi e criteri direttivi enunciati	anche in deroga ad altri principi e criteri direttivi enunciati
UNI	Fermi restando i principi e criteri direttivi previsti per la determinazione dei collegi plurinominali, nelle circoscrizioni dove il numero dei collegi uninominali è pari a quello previsto dal decreto legislativo n. 535/1993 la formazione dei collegi uninominali è effettuata adottando come riferimento, ove possibile, le delimitazioni dei collegi previste dal medesimo decreto legislativo (legge n. 165/2017, art. 3, comma 1, lettera d).	la condizione non si verifica	-
PLURI	Per la assegnazione degli altri seggi ciascuna circoscrizione è ripartita in collegi plurinominali costituiti, di norma, dall'aggregazione del territorio di collegi uninominali contigui (legge n. 165/2017, art. 1, comma 3 e art. 2, comma 2-bis) in modo tale che a ciascuno sia assegnato, di norma, un numero di seggi determinato dalla somma del numero dei collegi uninominali che lo costituiscono e di un ulteriore numero di seggi e quindi: ✓ non inferiore a tre e non superiore a otto per la Camera dei deputati (legge n. 165/2017, art. 3, comma 1, lettera b); ✓ non inferiore a due e non superiore a otto per il Senato della Repubblica (legge n. 165/2017, art. 3, comma 2, lettera b) e in modo tale che tendenzialmente risulti minimo il numero di collegi plurinominali ai quali è assegnato un numero di seggi inferiore al valore medio (legge n. 165/2017, art. 3, comma 1, lettera b) e comma 2, lettera b).	di norma	di norma

(a) I Sistemi locali (SI) sono unità territoriali (610 aree alla data della relazione) che suddividono il territorio nazionale sulla base degli spostamenti pendolari giornalieri tra il luogo di residenza e quello di lavoro della popolazione. La geografia dei sistemi locali si trova in <https://www.istat.it/it/files/2015/10/La-nuova-geografia-dei-sistemi-locali.pdf>. Ogni sistema locale individua un ambito territoriale auto-contenuto dove la popolazione risiede e lavora prevalentemente e dove si esplica, quindi, la maggior parte delle relazioni sociali ed economiche delle persone. La geografia dei sistemi locali approssima quella delle relazioni che legano funzionalmente i luoghi, indipendentemente dall'articolazione amministrativa del territorio.

(b) Per la circoscrizione Lazio 2, il cui territorio individuato dalla legge si compone di due aree tra loro discontinue, il vincolo della contiguità territoriale è rispettato all'interno di ciascuna delle due parti.



## 4.2 Procedimento operativo

La Commissione ha definito il procedimento operativo da seguire per la formazione dei collegi uninominali e plurinominali all'interno di ciascuna circoscrizione elettorale della Camera dei deputati e del Senato della Repubblica.

### 4.2.1 Procedimento operativo per la formazione dei collegi uninominali della Camera dei deputati e del Senato della Repubblica

Per la formazione dei **collegi uninominali** della Camera dei deputati (CU) e del Senato della Repubblica (SU) viene calcolato l'ammontare medio della popolazione<sup>10</sup> dei collegi della circoscrizione e sono determinati i valori soglia (+/- 20% rispetto alla media) da rispettare.

La continuità territoriale all'interno dei collegi è assicurata garantendo che essi aggregino sempre unità amministrative (comuni<sup>11</sup> o aree sub-comunali<sup>12</sup>) con parte di perimetro in comune, salvo per quelle insulari<sup>13</sup>.

Il criterio relativo alla non divisibilità del territorio di un comune è rispettato, salvo i casi imposti dalla dimensione demografica come avviene per i comuni capoluogo di città metropolitana con popolazioni elevate.

Viene favorita l'integrità delle unità amministrative (province<sup>14</sup> e città metropolitane, CM) e funzionali (sistemi locali<sup>15</sup>) sulle quali i collegi insistono. In particolare:

- ovunque possibile il collegio uninominale coincide con il territorio di una provincia o CM, ovvero di una sua parte, ovvero include integralmente due o più province fino a raggiungere la dimensione demografica consentita;
- qualora l'inclusione integrale delle unità amministrative non permetta di rispettare le soglie di popolazione, vengono utilizzati i sistemi locali che vi insistono, minimizzando il numero di province/CM da frazionare, procedendo alla "cessione/acquisizione" di sistemi locali interi e privilegiando la ricomposizione di quelli inter-provinciali. Il ricorso ai sistemi locali, indicato espressamente per la Camera dei deputati, viene utilizzato, in generale, anche per il Senato della Repubblica in modo da facilitare il raccordo fra le geografie elettorali delle due camere parlamentari;
- se l'utilizzo di sistemi locali interi non è in grado di garantire il rispetto delle soglie di popolazione o di assicurare la coerenza del bacino territoriale dei collegi, vengono considerate

<sup>10</sup> La popolazione considerata è quella legale determinata al censimento del 2011; i valori sono ricostruiti con riferimento alla geografia amministrativa vigente alla data della relazione.

<sup>11</sup> Il comune è l'ente pubblico territoriale rappresentativo di base (art. 114, comma 1 e art. 118, comma 1 della Costituzione). Nella legge elettorale vigente il territorio dei comuni non può essere ripartito in più di un collegio, salvo il caso dei comuni che, per le loro dimensioni demografiche, abbiano una popolazione superiore alle soglie ammesse nella circoscrizione elettorale di appartenenza (legge n. 165/2017, art. 3, comma 1, lettera d) e comma 2, lettera d).

<sup>12</sup> Vedi la nota (a) del Prospetto 2.

<sup>13</sup> Vedi la nota (b) del Prospetto 1.

<sup>14</sup> In Friuli-Venezia Giulia, dove le province sono state abolite (legge regionale del 9 dicembre 2016), sono state considerate le unità amministrative sovra-comunali vigenti in precedenza.

<sup>15</sup> Vedi la nota (a) del Prospetto 1.



ulteriori unità territoriali, definite e utilizzate dalle amministrazioni regionali e provinciali, dalle città metropolitane e dai comuni per l'erogazione dei servizi<sup>16</sup>;

- qualora per il rispetto delle soglie demografiche sia necessario scorporare comuni appartenenti a un sistema locale si minimizza la numerosità della popolazione da sottrarre, tenendo altresì conto dell'omogeneità socio-economica dei territori;
- ove sia necessario aggregare a province/CM porzioni di altre unità amministrative si evita, se possibile, di includere in un collegio uninominale più di un capoluogo di provincia/CM.

Si tiene conto altresì:

- dell'accessibilità viaria e/o ferroviaria ai comuni inclusi nel collegio;
- della presenza di assi infrastrutturali rilevanti per l'articolazione degli insediamenti residenziali, in particolare negli ambiti peri-urbani;
- della presenza di discontinuità morfologiche evidenti, se da questi separatori geografici naturali derivino discontinuità del tessuto insediativo e/o produttivo.

Per i comuni capoluogo di città metropolitana, allorché la dimensione demografica imponga la suddivisione del territorio comunale in più di un collegio<sup>17</sup>, si procede:

- utilizzando le aree sub-comunali vigenti e riconosciute da ciascun comune (per dettagli si veda il Prospetto 2) e tenendo conto delle loro caratteristiche morfologiche, economico-sociali e storico-culturali;
- formando il numero minimo possibile di collegi non costituiti interamente da porzioni del territorio del comune capoluogo (collegi misti). In questo caso, per poter rispettare le soglie di popolazione, si procede o includendo in tali collegi il numero minimo di comuni confinanti (se la popolazione del comune capoluogo è di poco inferiore a quella necessaria per definire uno o più collegi mono-comunali), o facendovi confluire la quota minima di popolazione del capoluogo (se la sua popolazione è di poco superiore a quella necessaria per definire uno o più collegi mono-comunali); in ogni caso, sono considerate l'articolazione del tessuto insediativo e le relazioni funzionali fra i comuni in modo da preservare, quanto più possibile, la coerenza interna dei collegi misti.

Come è stato indicato nel Prospetto 1, non si verifica in alcuna circoscrizione la coincidenza fra il numero dei collegi uninominali del Senato della Repubblica 1993 (decreto legislativo n. 535/1993) e quello dei collegi uninominali della Camera dei deputati, così come determinato in applicazione della legge n. 51/2019 e delle modifiche introdotte dalla legge costituzionale n. 1/2020. Tuttavia, la formazione dei nuovi collegi, comunque nel rispetto dei criteri attuali, tiene conto in modo residuale delle perimetrazioni dei collegi elettorali Camera 2017, definiti in applicazione della legge n. 165/2017 la quale indica la prescrizione enunciata precedentemente.

---

<sup>16</sup> È il caso, ad esempio, delle Zone omogenee individuate dalle città metropolitane di Torino e Milano e dalla provincia di Bergamo e delle Comunità di valle definite dalla provincia autonoma di Trento.

<sup>17</sup> Per la definizione dei collegi uninominali della Camera dei deputati si è reso necessario suddividere il territorio dei comuni di Torino, Genova, Milano, Roma, Napoli e Palermo; per i collegi plurinominali della stessa Camera, il solo territorio di Roma. Per la definizione dei collegi uninominali del Senato della Repubblica si è reso necessario suddividere il territorio dei comuni di Milano, Genova e Roma. Per ogni dettaglio si rimanda alle Tavole 5 e 6 del paragrafo 5.2 e alla descrizione delle proposte di geografie elettorali relative alle singole regioni nella parte B della relazione.

**Prospetto 2 - Aree sub-comunali da utilizzare per la formazione dei collegi elettorali allorché sia necessario ripartire il territorio dei comuni capoluogo di città metropolitana**

CAPOLUOGO DI CITTÀ METROPOLITANA	Popolazione	Aree sub comunali (a)		Note
		Denominazione	Numero	
Torino	872.367	Circoscrizioni	8	Base geografica per le elezioni amministrative locali. Ciascuna circoscrizione è interamente contenuta in un solo collegio elettorale.
Milano	1.242.123	Nuclei di identità locale (NIL)	88	Non ricostruiscono integralmente i 9 Municipi che costituiscono la base geografica per le elezioni amministrative locali. I municipi sono stati comunque considerati per la definizione dei collegi elettorali, favorendo quanto più possibile l'attribuzione di ciascuno di essi a un solo collegio elettorale.
Genova	586.180	Municipi	9	Base geografica per le elezioni amministrative locali. Ciascun municipio è interamente contenuto in un solo collegio elettorale.
Roma	2.617.175	Zone urbanistiche	155	Ricostruiscono integralmente i 15 Municipi che costituiscono la base geografica per le elezioni amministrative locali. I Municipi sono stati considerati nella definizione dei collegi elettorali e ciascuno è interamente contenuto in un collegio elettorale, a eccezione del Municipio 8; in questo caso si è fatto ricorso alle zone urbanistiche.
Napoli	962.003	Quartieri	30	Ricostruiscono integralmente le 10 Municipalità che costituiscono la base geografica per le elezioni amministrative locali. Nella definizione dei collegi elettorali è stata mantenuta prioritariamente la congruenza con la geografia elettorale definita in precedenza (collegi uninominali Senato 2017 e, in forma aggregata, collegi uninominali Senato 1993). Si è tenuto conto anche della geografia delle municipalità, ciascuna contenuta integralmente in un solo collegio a eccezione delle municipalità 3, 4 e 8; in questo caso si è fatto ricorso ai quartieri.
Palermo	657.561	Quartieri	25	Non ricostruiscono integralmente le 8 Circoscrizioni che costituiscono la base geografica per le elezioni amministrative locali. Nella definizione dei collegi elettorali è stata mantenuta prioritariamente la congruenza con le geografie elettorali definite in precedenza (collegi uninominali Camera 2017). Si è tenuto conto anche della geografia delle circoscrizioni, ciascuna integralmente contenuta in un solo collegio a eccezione delle circoscrizioni 4, 5 e 8; in questo caso si è fatto ricorso ai quartieri.

Fonte: Elaborazioni su dati Istat, Basi territoriali (<https://www.istat.it/it/archivio/104317>)

(a) Le aree sub-comunali sono determinate dal comune come proprie articolazioni, quali organismi di partecipazione, di consultazione e di gestione dei servizi di base (art. 17 del d.lgs. n. 267/2000, "Testo unico sugli Enti locali"). Geograficamente, sono ricostruibili come somma di sezioni di censimento e, sempre per somma, se ne determina la popolazione alla data del censimento del 2011.

Per la formazione dei collegi uninominali del Senato della Repubblica si persegue la congruenza con quelli relativi alla Camera dei deputati, aggregando questi ultimi laddove venga rispettata l'integrità delle unità amministrative.

Il risultato dei precedenti passaggi operativi va considerato nella sua interezza. I criteri non hanno un'applicazione gerarchica e possono essere utilizzati per favorire priorità che si impongano in realtà territoriali specifiche.

Seguendo il procedimento operativo descritto si può pervenire, per ciascuna circoscrizione, all'individuazione di alcune possibili geografie dei collegi uninominali sia per la Camera sia per il Senato. Per la valutazione comparativa delle eventuali diverse soluzioni possibili sono considerate l'omogeneità dell'ampiezza demografica dei collegi (attraverso il coefficiente di variazione<sup>18</sup> delle loro popolazioni) e l'integrità territoriale delle unità amministrative e funzionali incluse nei collegi stessi; si valuta, inoltre, la compattezza della loro forma<sup>19</sup>, quale indicatore di prossimità della popolazione.

#### **4.2.2 Procedimento operativo per la formazione dei collegi plurinominali della Camera dei deputati e del Senato della Repubblica**

La legge non predetermina il numero di **collegi plurinominali** della Camera (CP) e del Senato (SP), salvo che per alcune circoscrizioni indicate nel paragrafo 4.1. Fatta eccezione per questi casi, il disegno geografico dei collegi plurinominali si ottiene per aggregazione di collegi uninominali contigui nell'ambito di ciascuna circoscrizione elettorale, seguendo un procedimento operativo che prevede:

- il rispetto dei principi e criteri direttivi riassunti nel Prospetto 1;
- l'assegnazione a ciascun collegio di un numero di seggi plurinominali compreso tra 3 e 8 per la Camera dei deputati e tra 2 e 8 per il Senato della Repubblica, rendendo minimo tendenzialmente il numero di collegi ai quali è assegnato un numero di seggi inferiore al valore medio di riferimento<sup>20</sup>;

<sup>18</sup> Il coefficiente di variazione (CV) è un indice adimensionale che permette di confrontare la variabilità di fenomeni espressi in unità di misura o ordini di grandezza differenti. È ottenuto come rapporto tra la deviazione standard (vedi la nota 27) dei valori riferiti a un carattere quantitativo e la loro media aritmetica (vedi la nota 26). Il campo di variazione del coefficiente di variazione è compreso tra 0 e 1 (o tra 0 e 100, qualora venga espresso in percentuale). È tanto più vicino al limite superiore (1 o 100) quanto maggiore è la variabilità della distribuzione del carattere quantitativo osservato.

<sup>19</sup> L'indice di forma utilizzato è definito nel sotto-paragrafo 6.2.3.

<sup>20</sup> Per la Camera dei deputati l'art. 3, comma 1, lettera b) della legge n. 165/2017 recita "...il numero dei collegi plurinominali costituiti in ciascuna circoscrizione e il territorio di ciascuno di essi sono determinati in modo che in ciascun collegio plurinomiale, sulla base della popolazione residente calcolata ai sensi della lettera a), sia assegnato un numero di seggi determinato dalla somma del numero dei collegi uninominali che lo costituiscono e di un ulteriore numero di seggi, di norma, non inferiore a tre e non superiore a otto, in modo tale che tendenzialmente risulti minimo il numero di collegi plurinominali nei quali è assegnato un numero di seggi inferiore al valore medio". Per il Senato della Repubblica l'art. 3, comma 2, lettera b) della legge n. 165/2017 prevede una prescrizione equivalente, con la specifica che il numero di seggi assegnato a ciascun collegio plurinomiale sia di norma non inferiore a due e non superiore a otto. Riguardo alla determinazione del valore medio la legge n. 165/2017 lascia margini di interpretazione; peraltro, il legislatore non ha ritenuto di renderne più esplicita la formulazione nella legge n. 51/2019. La Commissione ha operato rendendo minimo tendenzialmente il numero di collegi con una numerosità di seggi inferiore a 6 (valore medio calcolato come  $[(8+3)/2]=5,5$ , arrotondato per eccesso) per la Camera dei deputati e a 5 (valore medio calcolato come  $[(8+2)/2]=5$ ) per il Senato della Repubblica e, contestualmente, prediligendo la soluzione che comporta la minimizzazione del numero di collegi con una numerosità di seggi inferiore alla media della singola circoscrizione di appartenenza.

- la distribuzione quanto più possibile equa dei seggi fra i collegi plurinominali all'interno di ciascuna circoscrizione.

Seguendo il procedimento operativo descritto si può pervenire, per ciascuna circoscrizione, all'individuazione di alcune possibili geografie dei collegi plurinominali sia per la Camera sia per il Senato. Per la valutazione comparativa delle eventuali diverse soluzioni possibili sono considerate l'omogeneità dell'ampiezza demografica dei collegi (attraverso il coefficiente di variazione delle loro popolazioni) e l'integrità territoriale delle unità amministrative e funzionali incluse nei collegi stessi; si valuta, inoltre, la compattezza della loro forma, quale indicatore di prossimità della popolazione.

#### **4.2.3 Vincoli e configurazioni possibili per la formazione dei collegi uninominali e plurinominali**

Nei Prospetti 3 e 4 vengono indicati per le circoscrizioni della Camera dei deputati e, rispettivamente, del Senato della Repubblica:

- i vincoli derivanti dalla predeterminazione per legge del numero di seggi uninominali in alcune circoscrizioni;
- i vincoli derivanti dalla predeterminazione per legge del numero di collegi plurinominali in alcune circoscrizioni;
- per i soli collegi plurinominali il cui numero all'interno delle circoscrizioni non sia predeterminato per legge le configurazioni possibili nel rispetto delle prescrizioni normative.

#### **Prospetto 3 - Camera dei deputati. Vincoli e configurazioni possibili per la formazione dei collegi uninominali e plurinominali**

<b>Collegi uninominali (CU)</b>			
<b>Configurazione possibile dei collegi</b>	<b>Circoscrizioni</b>		<b>Numero di circoscrizioni</b>
Definiti per legge	Valle d'Aosta/Vallée d'Aoste, Trentino-Alto Adige/Südtirol, Molise.		3
Non definiti per legge	Piemonte 1, Piemonte 2, Lombardia 1, Lombardia 2, Lombardia 3, Lombardia 4, Liguria, Veneto 1, Veneto 2, Friuli-Venezia Giulia, Emilia-Romagna, Toscana, Marche, Umbria, Lazio 1, Lazio 2, Abruzzo, Puglia, Calabria, Campania 1, Campania 2, Basilicata, Sicilia 1, Sicilia 2, Sardegna.		25
<b>Totale</b>			<b>28</b>
<b>Collegi plurinominali (CP)</b>			
<b>Configurazione possibile dei collegi</b>	<b>CP definibili</b>	<b>Circoscrizioni</b>	<b>Numero di circoscrizioni</b>
Non previsti dalla norma	-	Valle d'Aosta/Vallée d'Aoste.	1
Definiti per legge	1 CP	Trentino-Alto Adige/Südtirol, Umbria, Molise, Basilicata.	4
Non definiti per legge	Unica geografia possibile: 1 CP	Friuli-Venezia Giulia; Abruzzo.	2
	Unica geografia possibile: 2 CP	Piemonte 1, Piemonte 2, Lombardia 2, Lombardia 3, Lazio 2.	5
	Geografie possibili: 1 o 2 CP	Lombardia 4, Veneto 1, Liguria, Marche, Calabria, Sardegna.	6
	Geografie possibili: 2 o 3 CP	Veneto 2, Campania 1, Campania 2, Sicilia 1, Sicilia	5
	Geografie possibili: da 2 a 4 CP	Lombardia 1, Toscana, Lazio 1.	3
Geografie possibili: da 3 a 5 CP	Emilia-Romagna, Puglia.	2	
<b>Totale</b>			<b>28</b>

**Prospetto 4 - Senato della Repubblica. Vincoli e configurazioni possibili per la formazione dei collegi uninominali e plurinominali**

<b>Collegi uninominali (SU)</b>			
<b>Configurazione possibile dei collegi</b>	<b>Circoscrizioni</b>		<b>Numero di circoscrizioni</b>
Definiti per legge	Valle d'Aosta/Vallée d'Aoste, Trentino-Alto Adige/Südtirol.		2
Non definiti per legge	Piemonte, Lombardia, Liguria, Veneto, Friuli-Venezia Giulia, Emilia-Romagna, Toscana, Marche, Umbria, Lazio, Abruzzo, Molise, Puglia, Calabria, Campania, Basilicata, Sicilia, Sardegna.		18
<b>Totale</b>			<b>20</b>
<b>Collegi plurinominali (SP)</b>			
<b>Configurazione possibile dei collegi</b>	<b>SP definibili</b>	<b>Circoscrizioni</b>	<b>Numero di circoscrizioni</b>
Non previsti dalla norma	-	Valle d'Aosta/Vallée d'Aoste.	1
Assenza di seggi plurinominali	-	Trentino-Alto Adige/Südtirol.	1
Definiti per legge	1 SP	Molise.	1
Non definiti per legge	Unica geografia possibile: 1 SP	Friuli-Venezia Giulia, Liguria, Umbria, Marche, Abruzzo, Basilicata, Calabria, Sardegna.	8
	Unica geografia possibile: 2 SP	Piemonte, Veneto, Emilia-Romagna.	3
	Geografie possibili: 1 o 2 SP	Toscana, Puglia.	2
	Geografie possibili: 2 o 3 SP	Lazio, Campania, Sicilia.	3
	Geografie possibili: da 3 a 5 SP	Lombardia.	1
<b>Totale</b>			<b>20</b>

## **5 Le nuove geografie elettorali: sintesi dei risultati**

### **5.1 Collegi definiti e popolazione media per seggio della Camera dei deputati e del Senato della Repubblica**

Nelle Tavole 3 e 4 sono riportati per le due camere parlamentari, distintamente per circoscrizione elettorale, i dati relativi ai seggi totali attribuiti, ai seggi nei collegi uninominali e in quelli plurinominali definiti, nonché le rispettive popolazioni medie per seggio.

**Tavola 3 - Camera dei deputati. Collegi plurinominali; seggi totali, uninominali (a) e plurinominali; popolazione media per seggio, per circoscrizione elettorale**

CIRCOSCRIZIONI	Collegi plurinominali	Popolazione residente	Seggi totali	Popolazione media per seggio	Seggi uninominali	Popolazione media per seggio uninominale	Seggi plurinominali	Popolazione media per seggio plurinominale
Piemonte 1		<b>2.247.780</b>	<b>15</b>	<b>149.852</b>	<b>5</b>	<b>449.556</b>	<b>10</b>	<b>224.778</b>
	Piemonte 1 - 01	1.241.100	8	155.137	3	413.700	5	248.220
	Piemonte 1 - 02	1.006.680	7	143.811	2	503.340	5	201.336
Piemonte 2		<b>2.116.136</b>	<b>14</b>	<b>151.152</b>	<b>5</b>	<b>423.227</b>	<b>9</b>	<b>235.126</b>
	Piemonte 2 - 01	884.956	6	147.492	2	442.478	4	221.239
	Piemonte 2 - 02	1.231.180	8	153.897	3	410.393	5	246.236
Lombardia 1		<b>3.805.895</b>	<b>25</b>	<b>152.235</b>	<b>9</b>	<b>422.877</b>	<b>16</b>	<b>237.868</b>
	Lombardia 1 - 01	1.994.822	13	153.447	5	398.964	8	249.353
	Lombardia 1 - 02	1.811.073	12	150.922	4	452.768	8	226.384
Lombardia 2		<b>2.088.579</b>	<b>14</b>	<b>149.184</b>	<b>5</b>	<b>417.716</b>	<b>9</b>	<b>232.064</b>
	Lombardia 2 - 01	871.886	6	145.314	2	435.943	4	217.972
	Lombardia 2 - 02	1.216.693	8	152.086	3	405.564	5	243.339
Lombardia 3		<b>2.175.099</b>	<b>14</b>	<b>155.364</b>	<b>5</b>	<b>435.020</b>	<b>9</b>	<b>241.678</b>
	Lombardia 3 - 01	973.443	6	162.240	2	486.722	4	243.361
	Lombardia 3 - 02	1.201.656	8	150.207	3	400.552	5	240.331
Lombardia 4		<b>1.634.578</b>	<b>11</b>	<b>148.598</b>	<b>4</b>	<b>408.645</b>	<b>7</b>	<b>233.511</b>
	Lombardia 4 - 01	1.634.578	11	148.598	4	408.645	7	233.511
Veneto 1		<b>1.932.447</b>	<b>13</b>	<b>148.649</b>	<b>5</b>	<b>386.489</b>	<b>8</b>	<b>241.556</b>
	Veneto 1 - 01	1.932.447	13	148.649	5	386.489	8	241.556
Veneto 2		<b>2.923.457</b>	<b>19</b>	<b>153.866</b>	<b>7</b>	<b>417.637</b>	<b>12</b>	<b>243.621</b>
	Veneto 2 - 01	1.163.710	7	166.244	3	387.903	4	290.928
	Veneto 2 - 02	859.205	6	143.200	2	429.603	4	214.801
	Veneto 2 - 03	900.542	6	150.090	2	450.271	4	225.136
Friuli-Venezia Giulia		<b>1.220.291</b>	<b>8</b>	<b>152.536</b>	<b>3</b>	<b>406.764</b>	<b>5</b>	<b>244.058</b>
	Friuli-Venezia Giulia - 01	1.220.291	8	152.536	3	406.764	5	244.058
Liguria		<b>1.570.694</b>	<b>10</b>	<b>157.069</b>	<b>4</b>	<b>392.674</b>	<b>6</b>	<b>261.782</b>
	Liguria - 01	1.570.694	10	157.069	4	392.674	6	261.782
Emilia-Romagna		<b>4.342.135</b>	<b>29</b>	<b>149.728</b>	<b>11</b>	<b>394.740</b>	<b>18</b>	<b>241.230</b>
	Emilia-Romagna - 01	1.192.490	8	149.061	3	397.497	5	238.498
	Emilia-Romagna - 02	1.698.896	11	154.445	4	424.724	7	242.699
	Emilia-Romagna - 03	1.450.749	10	145.074	4	362.687	6	241.792
Toscana		<b>3.672.202</b>	<b>24</b>	<b>153.008</b>	<b>9</b>	<b>408.022</b>	<b>15</b>	<b>244.813</b>
	Toscana - 01	1.186.333	8	148.291	3	395.444	5	237.267
	Toscana - 02	1.205.308	8	150.663	3	401.769	5	241.062
	Toscana - 03	1.280.561	8	160.070	3	426.854	5	256.112
Umbria		<b>884.268</b>	<b>6</b>	<b>147.378</b>	<b>2</b>	<b>442.134</b>	<b>4</b>	<b>221.067</b>
	Umbria - 01	884.268	6	147.378	2	442.134	4	221.067
Marche		<b>1.541.319</b>	<b>10</b>	<b>154.131</b>	<b>4</b>	<b>385.330</b>	<b>6</b>	<b>256.887</b>
	Marche - 01	1.541.319	10	154.131	4	385.330	6	256.887
Lazio 1		<b>3.622.611</b>	<b>24</b>	<b>150.942</b>	<b>9</b>	<b>402.512</b>	<b>15</b>	<b>241.507</b>
	Lazio 1 - 01	1.163.634	8	145.454	3	387.878	5	232.727
	Lazio 1 - 02	1.258.261	8	157.282	3	419.420	5	251.652
	Lazio 1 - 03	1.200.716	8	150.089	3	400.239	5	240.143
Lazio 2		<b>1.880.275</b>	<b>12</b>	<b>156.689</b>	<b>5</b>	<b>376.055</b>	<b>7</b>	<b>268.611</b>
	Lazio 2 - 01	842.882	5	168.576	2	421.441	3	280.961
	Lazio 2 - 02	1.037.393	7	148.199	3	345.798	4	259.348
Abruzzo		<b>1.307.309</b>	<b>9</b>	<b>145.256</b>	<b>3</b>	<b>435.770</b>	<b>6</b>	<b>217.885</b>
	Abruzzo - 01	1.307.309	9	145.256	3	435.770	6	217.885
Molise		<b>313.660</b>	<b>2</b>	<b>156.830</b>	<b>1</b>	<b>313.660</b>	<b>1</b>	<b>313.660</b>
	Molise - 01	313.660	2	156.830	1	313.660	1	313.660
Campania 1		<b>3.054.956</b>	<b>20</b>	<b>152.747</b>	<b>7</b>	<b>436.422</b>	<b>13</b>	<b>234.997</b>
	Campania 1 - 01	1.425.848	9	158.427	3	475.283	6	237.641
	Campania 1 - 02	1.629.108	11	148.100	4	407.277	7	232.730
Campania 2		<b>2.711.854</b>	<b>18</b>	<b>150.658</b>	<b>7</b>	<b>387.408</b>	<b>11</b>	<b>246.532</b>
	Campania 2 - 01	1.189.821	8	148.727	3	396.607	5	237.964
	Campania 2 - 02	1.522.033	10	152.203	4	380.508	6	253.672
Puglia		<b>4.052.566</b>	<b>27</b>	<b>150.095</b>	<b>10</b>	<b>405.257</b>	<b>17</b>	<b>238.386</b>
	Puglia - 01	1.017.795	7	145.399	3	339.265	4	254.449
	Puglia - 02	923.776	6	153.962	2	461.888	4	230.944
	Puglia - 03	908.176	6	151.362	2	454.088	4	227.044
	Puglia - 04	1.202.819	8	150.352	3	400.940	5	240.564
Basilicata		<b>578.036</b>	<b>4</b>	<b>144.509</b>	<b>1</b>	<b>578.036</b>	<b>3</b>	<b>192.679</b>
	Basilicata - 01	578.036	4	144.509	1	578.036	3	192.679
Calabria		<b>1.959.050</b>	<b>13</b>	<b>150.696</b>	<b>5</b>	<b>391.810</b>	<b>8</b>	<b>244.881</b>
	Calabria - 01	1.959.050	13	150.696	5	391.810	8	244.881
Sicilia 1		<b>2.365.463</b>	<b>15</b>	<b>157.697</b>	<b>6</b>	<b>394.244</b>	<b>9</b>	<b>262.829</b>
	Sicilia 1 - 01	1.243.585	8	155.448	3	414.528	5	248.717
	Sicilia 1 - 02	1.121.878	7	160.268	3	373.959	4	280.470
Sicilia 2		<b>2.637.441</b>	<b>17</b>	<b>155.143</b>	<b>6</b>	<b>439.574</b>	<b>11</b>	<b>239.767</b>
	Sicilia 2 - 01	823.275	5	164.655	2	411.638	3	274.425
	Sicilia 2 - 02	937.139	6	156.189	2	468.570	4	234.285
	Sicilia 2 - 03	877.027	6	146.171	2	438.514	4	219.257
Sardegna		<b>1.639.362</b>	<b>11</b>	<b>149.032</b>	<b>4</b>	<b>409.841</b>	<b>7</b>	<b>234.195</b>
	Sardegna - 01	1.639.362	11	149.032	4	409.841	7	234.195
Valle d'Aosta/Vallée d'Aoste		<b>126.806</b>	<b>1</b>	<b>126.806</b>	<b>1</b>	<b>126.806</b>	<b>-</b>	<b>-</b>
Trentino-Alto Adige/Südtirol		<b>1.029.475</b>	<b>7</b>	<b>147.067</b>	<b>4</b>	<b>257.369</b>	<b>3</b>	<b>343.158</b>
	Trentino-Alto Adige/Südtirol - 01	1.029.475	7	147.067	4	257.369	3	343.158
ITALIA	<b>49</b>	<b>59.433.744</b>	<b>392</b>	<b>151.810</b>	<b>147</b>	<b>405.691</b>	<b>245</b>	<b>242.587</b>

(a) Il numero di seggi uninominali equivale quello dei collegi uninominali.

**Tavola 4 - Senato della Repubblica. Collegi plurinominali; seggi totali, uninominali (a) e plurinominali; popolazione media per seggio, per circoscrizione elettorale**

CIRCOSCRIZIONI	Collegi plurinominali	Popolazione residente	Seggi totali	Popolazione media per seggio	Seggi uninominali	Popolazione media per seggio uninominale	Seggi plurinominali	Popolazione media per seggio plurinominale
<b>Piemonte</b>		<b>4.363.916</b>	<b>14</b>	<b>311.708</b>	<b>5</b>	<b>872.783</b>	<b>9</b>	<b>484.880</b>
	Piemonte - 01	1.854.111	6	309.018	2	927.056	4	463.528
	Piemonte - 02	2.509.805	8	313.725	3	836.602	5	501.961
<b>Valle d'Aosta/Vallée d'Aoste</b>	-	<b>126.806</b>	<b>1</b>	<b>126.806</b>	<b>1</b>	<b>126.806</b>	-	-
<b>Lombardia</b>		<b>9.704.151</b>	<b>31</b>	<b>313.037</b>	<b>11</b>	<b>882.196</b>	<b>20</b>	<b>485.208</b>
	Lombardia - 01	2.813.867	9	312.651	3	937.956	6	468.978
	Lombardia - 02	3.797.997	12	316.499	4	949.499	8	474.750
	Lombardia - 03	3.092.287	10	309.228	4	773.072	6	515.381
<b>Trentino-Alto Adige/Südtirol</b>		<b>1.029.475</b>	<b>6</b>	<b>171.579</b>	<b>6</b>	<b>171.579</b>	-	-
	Prov. Aut. Bolzano/Bozen	504.643	3	168.214	3	168.214	-	-
	Prov. Aut. Trento	524.832	3	174.944	3	174.944	-	-
<b>Veneto</b>		<b>4.855.904</b>	<b>16</b>	<b>303.494</b>	<b>5</b>	<b>971.181</b>	<b>11</b>	<b>441.446</b>
	Veneto - 01	2.174.796	7	310.685	2	1.087.398	5	434.959
	Veneto - 02	2.681.108	9	297.900	3	893.703	6	446.851
<b>Friuli-Venezia Giulia</b>		<b>1.220.291</b>	<b>4</b>	<b>305.072</b>	<b>1</b>	<b>1.220.291</b>	<b>3</b>	<b>406.764</b>
	Friuli-Venezia Giulia - 01	1.220.291	4	305.072	1	1.220.291	3	406.764
<b>Liguria</b>		<b>1.570.694</b>	<b>5</b>	<b>314.138</b>	<b>2</b>	<b>785.347</b>	<b>3</b>	<b>523.565</b>
	Liguria - 01	1.570.694	5	314.138	2	785.347	3	523.565
<b>Emilia-Romagna</b>		<b>4.342.135</b>	<b>14</b>	<b>310.152</b>	<b>5</b>	<b>868.427</b>	<b>9</b>	<b>482.459</b>
	Emilia-Romagna - 01	1.852.087	6	308.681	2	926.044	4	463.022
	Emilia-Romagna - 02	2.490.048	8	311.256	3	830.016	5	498.010
<b>Toscana</b>		<b>3.672.202</b>	<b>12</b>	<b>306.016</b>	<b>4</b>	<b>918.051</b>	<b>8</b>	<b>459.025</b>
	Toscana - 01	3.672.202	12	306.016	4	918.051	8	459.025
<b>Umbria</b>		<b>884.268</b>	<b>3</b>	<b>294.756</b>	<b>1</b>	<b>884.268</b>	<b>2</b>	<b>442.134</b>
	Umbria - 01	884.268	3	294.756	1	884.268	2	442.134
<b>Marche</b>		<b>1.541.319</b>	<b>5</b>	<b>308.263</b>	<b>2</b>	<b>770.660</b>	<b>3</b>	<b>513.773</b>
	Marche - 01	1.541.319	5	308.263	2	770.660	3	513.773
<b>Lazio</b>		<b>5.502.886</b>	<b>18</b>	<b>305.715</b>	<b>6</b>	<b>917.148</b>	<b>12</b>	<b>458.574</b>
	Lazio - 01	2.722.036	9	302.448	3	907.345	6	453.673
	Lazio - 02	2.780.850	9	308.983	3	926.950	6	463.475
<b>Abruzzo</b>		<b>1.307.309</b>	<b>4</b>	<b>326.827</b>	<b>1</b>	<b>1.307.309</b>	<b>3</b>	<b>435.770</b>
	Abruzzo - 01	1.307.309	4	326.827	1	1.307.309	3	435.770
<b>Molise</b>		<b>313.660</b>	<b>2</b>	<b>156.830</b>	<b>1</b>	<b>313.660</b>	<b>1</b>	<b>313.660</b>
	Molise - 01	313.660	2	156.830	1	313.660	1	313.660
<b>Campania</b>		<b>5.766.810</b>	<b>18</b>	<b>320.378</b>	<b>7</b>	<b>823.830</b>	<b>11</b>	<b>524.255</b>
	Campania - 01	3.275.552	10	327.555	4	818.888	6	545.925
	Campania - 02	2.491.258	8	311.407	3	830.419	5	498.252
<b>Puglia</b>		<b>4.052.566</b>	<b>13</b>	<b>311.735</b>	<b>5</b>	<b>810.513</b>	<b>8</b>	<b>506.571</b>
	Puglia - 01	4.052.566	13	311.735	5	810.513	8	506.571
<b>Basilicata</b>		<b>578.036</b>	<b>3</b>	<b>192.678</b>	<b>1</b>	<b>578.036</b>	<b>2</b>	<b>289.018</b>
	Basilicata - 01	578.036	3	192.678	1	578.036	2	289.018
<b>Calabria</b>		<b>1.959.050</b>	<b>6</b>	<b>326.508</b>	<b>2</b>	<b>979.525</b>	<b>4</b>	<b>489.763</b>
	Calabria - 01	1.959.050	6	326.508	2	979.525	4	489.763
<b>Sicilia</b>		<b>5.002.904</b>	<b>16</b>	<b>312.681</b>	<b>6</b>	<b>833.817</b>	<b>10</b>	<b>500.290</b>
	Sicilia - 01	2.393.438	8	299.179	3	797.813	5	478.688
	Sicilia - 02	2.609.466	8	326.183	3	869.822	5	521.893
<b>Sardegna</b>		<b>1.639.362</b>	<b>5</b>	<b>327.872</b>	<b>2</b>	<b>819.681</b>	<b>3</b>	<b>546.454</b>
	Sardegna - 01	1.639.362	5	327.872	2	819.681	3	546.454
<b>ITALIA</b>	<b>26</b>	<b>59.433.744</b>	<b>196</b>	<b>303.233</b>	<b>74</b>	<b>803.159</b>	<b>122</b>	<b>487.162</b>

(a) Il numero di seggi uninominali equivale quello dei collegi uninominali.



## 5.2 Collegi uninominali e plurinominali della Camera dei deputati e del Senato della Repubblica che includono territori dei comuni capoluogo di città metropolitana

Nelle Tavole 5 e 6, per ciascuno dei 14 comuni capoluogo di città metropolitana, distintamente per Camera e Senato e per tipologia dei collegi – uninominali e plurinominali –, è indicato il numero di collegi che includono completamente o parzialmente il territorio comunale e se esso saturi il collegio, e quindi formi un collegio mono-comunale, o vi confluisca insieme ad altre unità amministrative formando un collegio misto.

**Tavola 5 - Camera dei deputati. Collegi uninominali e plurinominali che includono territori dei comuni capoluogo di città metropolitana**

CAPOLUOGO DI CITTÀ METROPOLITANA	Popolazione residente	Collegi uninominali			Collegi plurinominali		
		Numero	Mono-comunale (territorio del solo capoluogo)	Misto (territorio intero o parziale del capoluogo e altri comuni)	Numero	Mono-comunale (territorio del solo capoluogo)	Misto (territorio intero o parziale del capoluogo e altri comuni)
Torino	872.367	2	2	0	1	0	1
Milano	1.242.123	3	3	0	1	0	1
Genova	586.180	2	0	2	1	0	1
Venezia	261.362	1	0	1	1	0	1
Bologna	371.337	1	1	0	1	0	1
Firenze	358.079	1	1	0	1	0	1
Roma	2.617.175	7	4	3	3	1	2
Napoli	962.003	2	2	0	1	0	1
Bari	315.933	1	0	1	1	0	1
Reggio di Calabria	180.817	1	0	1	1	0	1
Palermo	657.561	2	0	2	1	0	1
Catania	293.902	1	0	1	1	0	1
Messina	243.262	1	0	1	1	0	1
Cagliari	149.883	1	0	1	1	0	1
<b>Totale</b>	<b>9.111.984</b>	<b>26</b>	<b>13</b>	<b>13</b>	<b>16</b>	<b>1</b>	<b>15</b>

I collegi uninominali della Camera dei deputati (CU) che insistono sul territorio dei 14 comuni capoluogo di CM sono 26. I comuni di Venezia, Bologna, Firenze, Bari, Reggio di Calabria, Catania, Messina e Cagliari sono compresi interamente in un unico collegio uninominale; nel caso di Bologna e Firenze il collegio coincide con il territorio del capoluogo (collegio mono-comunale). In ragione della loro dimensione demografica per sei comuni capoluogo di CM è stato necessario definire più di un collegio uninominale: due a Torino e Napoli e tre a Milano i quali comprendono soltanto territorio del comune e insieme lo esauriscono; sette a Roma (quattro mono-comunali e tre misti); due a Genova, entrambi misti, e due a Palermo, uno mono-comunale e uno misto. Nel complesso, i collegi che includono esclusivamente l'intero territorio del comune capoluogo di CM o soltanto sue parti (collegi mono-comunali) sono 14 su 26. I collegi plurinominali Camera, formati attraverso l'unione di collegi uninominali, sono unici e misti per 13 capoluoghi di CM; per Roma il territorio è ripartito in tre collegi, uno mono-comunale e due misti.

**Tavola 6 - Senato della Repubblica. Collegi uninominali e plurinominali che includono territorio dei comuni capoluogo di città metropolitana**

CAPOLUOGO DI CITTÀ METROPOLITANA	Popolazione residente	Collegi uninominali			Collegi plurinominali		
		Numero	Mono-comunale (territorio del solo capoluogo)	Misto (territorio intero o parziale del capoluogo e altri comuni)	Numero	Mono-comunale (territorio del solo capoluogo)	Misto (territorio intero o parziale del capoluogo e altri comuni)
Torino	872.367	1	1	0	1	0	1
Milano	1.242.123	2	1	1	1	0	1
Genova	586.180	2	0	2	1	0	1
Venezia	261.362	1	0	1	1	0	1
Bologna	371.337	1	0	1	1	0	1
Firenze	358.079	1	0	1	1	0	1
Roma	2.617.175	3	2	1	1	0	1
Napoli	962.003	1	1	0	1	0	1
Bari	315.933	1	0	1	1	0	1
Reggio di Calabria	180.817	1	0	1	1	0	1
Palermo	657.561	1	0	1	1	0	1
Catania	293.902	1	0	1	1	0	1
Messina	243.262	1	0	1	1	0	1
Cagliari	149.883	1	0	1	1	0	1
<b>Totale</b>	<b>9.111.984</b>	<b>18</b>	<b>5</b>	<b>13</b>	<b>14</b>	<b>0</b>	<b>14</b>

I collegi uninominali del Senato della Repubblica (SU) che insistono sul territorio dei 14 comuni capoluogo di CM sono 18. Per Milano e Roma, a motivo della loro dimensione demografica, è stato necessario ripartire il territorio in più di un collegio uninominale. Per Genova il territorio comunale è stato suddiviso in due collegi, da formare comunque in questo numero per la collocazione intermedia del capoluogo all'interno della regione, la quale viene separata dal comune in due parti (per dettagli, si veda la parte B della relazione, regione Liguria). Complessivamente, in 5 casi su 18 è stato possibile disegnare collegi SU mono-comunali; in particolare, per Milano è mono-comunale uno dei due collegi, per Roma lo sono due su tre; per Torino e Napoli i confini dei rispettivi collegi SU comprendono interamente i territori dei comuni. Relativamente ai collegi plurinominali Senato (SP), tutti i comuni capoluogo di CM ricadono all'interno di collegi unici, tutti di tipo misto.

## 6 Basi dati geografiche e indicatori territoriali

### 6.1 Basi dati geografiche

Per la formazione dei collegi uninominali e plurinominali di ambedue le camere parlamentari sono state utilizzate numerose basi dati geografiche e in particolare:

- Base dati geografica a livello regionale nella quale sono presenti le informazioni relative ai comuni, unità territoriali minime tenute in conto per la definizione dei collegi. Per sei comuni capoluogo di città metropolitana (Torino, Genova, Milano, Roma, Napoli e Palermo) le informazioni sono riferite anche ad aree sub-comunali.

Per ciascun comune sono registrati i codici delle unità amministrative di appartenenza (regioni, province/CM), delle unità funzionali richiamate dalla legge (sistemi locali<sup>21</sup>), delle unità territoriali utilizzabili per la definizione dei collegi (zone omogenee definite dalle amministrazioni locali per l'erogazione dei servizi; aree sub-comunali riconosciute dai comuni; unioni di comuni; aziende sanitarie locali, geografie elettorali definite in applicazione della legge n. 165/2017 e richiamate dalla legge n. 51/2019 e cioè: collegi uninominali Senato 1993 e collegi uninominali e plurinominali Camera e Senato 2017) ecc.

Le unità dei diversi strati geografici sono state allineate alla geografia amministrativa vigente alla data della relazione.

- Distribuzione della popolazione residente al censimento del 2011 sulla griglia europea regolare di passo 1 km<sup>2</sup> la quale restituisce la rappresentazione cartografica dell'insediamento della popolazione (strato geografico: *High density cluster*<sup>22</sup>), con la possibilità di aggregare i "tasselli" prescindendo dalle unità amministrative.
- Altri dati geografici: poligoni generalizzati per tutti i domini amministrativi considerati (regioni, città metropolitane, province, comuni ecc.); strato geografico dei centroidi<sup>23</sup> (capoluogo per le entità amministrative; baricentro spaziale per i collegi uninominali) di tutti i domini territoriali considerati; rete stradale principale (con la possibilità di selezionare le principali *functional road class* del grafo stradale); rete ferroviaria; strato geografico dei centroidi di alcune infrastrutture, quali porti, aeroporti, stazioni ferroviarie e caselli autostradali; DEM (*Digital Elevation Model*<sup>24</sup> con risoluzione a 75 m); rete idrografica.
- Popolazione residente per tutti i livelli territoriali considerati, allineata alla geografia amministrativa vigente alla data della relazione.

## 6.2 Indicatori territoriali

La legge prescrive che, nella definizione delle geografie elettorali, debba essere garantita la coerenza dei collegi, introducendo peraltro vincoli, come ad esempio il rispetto di soglie demografiche minima e massima, i quali possono interferire - in misura diversa - con l'unitarietà economico-sociale. Per valutare, a posteriori, il grado di coerenza interna dei collegi formati, vengono calcolati quattro indicatori geografici e statistici. Essi considerano due aspetti della coerenza: l'integrità delle unità amministrative e funzionali presenti all'interno dei collegi; la variabilità di specifiche caratteristiche della morfologia del territorio e della distribuzione della popolazione fra di essi.

I seguenti indicatori si riferiscono al primo aspetto:

- intensità dell'inter-provincialità;
- integrità dei sistemi locali all'interno dei collegi.

I seguenti indicatori si riferiscono al secondo aspetto:

- indice di forma;
- coefficiente di variazione della distribuzione della popolazione nei collegi.

<sup>21</sup> Vedi la nota (a) del Prospetto 1.

<sup>22</sup> Rappresentazione cartografica della popolazione censuaria per griglia regolare (1 km<sup>2</sup>) che consente di delimitare i centri urbani (*high density*).

<sup>23</sup> Il centroide è il baricentro geometrico di un poligono definito secondo una geometria euclidea.

<sup>24</sup> Modello digitale di elevazione per la rappresentazione delle quote di un territorio o di altra superficie.



Gli indicatori sono calcolati con riferimento alle singole circoscrizioni Camera e Senato distintamente per i collegi uninominali e plurinominali e sono riportati in un prospetto riassuntivo a conclusione della descrizione delle geografie elettorali di ciascuna regione (parte B della relazione).

Di seguito, sono forniti alcuni dettagli analitici per i quattro indicatori e una valutazione complessiva dei risultati ottenuti.

## 6.2.1 Integrità delle unità amministrative sovra-comunali

### Inter-provincialità dei collegi

Dei 147 collegi uninominali definiti per la Camera dei deputati, 102 (69,4%) includono soltanto comuni appartenenti alla stessa provincia/CM (collegi mono-provinciali); tra questi, 18 coincidono con il territorio di un'intera provincia/CM e 84 ne includono una parte. In altri 6 casi i collegi sono composti di due o più province intere. Complessivamente, i confini provinciali sono rispettati per quasi tre quarti dei collegi (73,5%). Con riferimento ai collegi plurinominali della Camera, 16 su 49 (32,7%) sono mono-provinciali e 21 includono due o più province intere (42,9%). Per questa geografia elettorale, i confini provinciali sono quindi rispettati per oltre tre quarti dei collegi. Al Senato 31 collegi uninominali su 74 sono mono-provinciali (41,9%) e 21 collegi sono composti da due o più province intere (28,4%). Quindi, i confini provinciali sono rispettati per il 70,3% dei collegi. Infine, 2 collegi plurinominali Senato su 26 sono mono-provinciali e altri 18 includono esclusivamente due o più province intere (69,2%). I confini provinciali sono dunque rispettati per oltre i tre quarti dei collegi (Tavola 7).

**Tavola 7 - Camera dei deputati e Senato della Repubblica. Collegi uninominali e plurinominali secondo l'integrità delle unità amministrative (province/CM) in essi incluse**

COLLEGI PER RISPETTO DELL'INTEGRITÀ DELLE UNITÀ AMMINISTRATIVE (PROVINCE/CM) INCLUSE IN ESSI	Camera dei deputati		Senato della Repubblica	
	Collegi uninominali	Collegi plurinominali	Collegi uninominali	Collegi plurinominali
Mono-provinciali/CM	102	16	31	2
- Intera provincia/CM	18	4	8	0
- Parte di una sola provincia/CM	84	12	23	2
Pluri-provinciali/CM	45	33	43	24
- Due o più province/CM intere	6	21	21	18
- Due o più province/CM di cui almeno una (ma non tutte) contenuta parzialmente	27	12	16	6
- Due o più province/CM tutte contenute parzialmente	12	0	6	0
<b>Totale</b>	<b>147</b>	<b>49</b>	<b>74</b>	<b>26</b>

L'intensità dell'inter-provincialità dei collegi, calcolata a livello di circoscrizione, misura la quota percentuale di popolazione che risiede nelle porzioni di province/CM contenute nei collegi della circoscrizione, i quali includono anche il territorio di altre – una o più – province/CM intere,

rispetto alla popolazione complessiva della circoscrizione<sup>25</sup>. In formula:

$$IIP = \frac{\text{Popolazione delle porzioni di province e CM contenute in modo non esclusivo nei collegi della circoscrizione}}{\text{Popolazione della circoscrizione}}$$

Quale valore di riferimento per valutare livelli elevati di intensità dell'inter-provincialità dei collegi nelle circoscrizioni si utilizza il valore nazionale dell'indice, ottenuto come media di quelli circoscrizionali ponderati con le rispettive popolazioni (m)<sup>26</sup>, aumentato del valore della deviazione standard, pure ponderata (s).<sup>27</sup> Vengono considerate coerenti con il criterio del rispetto dei confini provinciali e di CM le circoscrizioni per le quali il valore dell'indicatore risulti  $\leq (m + s)$ .

Nella Tavola 8 sono indicati per ciascuna geografia elettorale la media generale dell'intensità dell'inter-provincialità dei collegi (m)<sup>28</sup>, la deviazione standard (s), il valore di riferimento per la valutazione dell'intensità dell'inter-provincialità dei collegi (m+s) e il numero di circoscrizioni per le quali il valore dell'indicatore eccede la soglia precedente.

**Tavola 8 - Camera dei deputati e Senato della Repubblica. Circoscrizioni secondo l'intensità dell'inter-provincialità/CM dei collegi appartenenti**

CIRCOSCRIZIONI PER INTENSITÀ DELL'INTER-PROVINCIALITÀ/CM DEI COLLEGI APPARTENENTI	Camera dei deputati		Senato della Repubblica	
	Geografia dei collegi uninominali	Geografia dei collegi plurinominali	Geografia dei collegi uninominali	Geografia dei collegi plurinominali
Valori di riferimento				
Media generale (m)	19,1	15,8	20,0	22,1
Deviazione standard (s)	13,4	8,6	14,2	9,9
Valore soglia per il rispetto dell'integrità provinciale (m+s)	32,5	24,5	34,2	32,0
Circoscrizioni che non presentano collegi inter-provinciali	10	22	11	14
Circoscrizioni con intensità dell'inter-provincialità dei collegi entro il valore soglia	15	3	7	3
Circoscrizioni con intensità dell'inter-provincialità dei collegi oltre il valore soglia	3	2	2	1
<b>Totale circoscrizioni</b>	<b>28</b>	<b>27 (a)</b>	<b>20</b>	<b>18 (b)</b>

(a) Nella circoscrizione Valle d'Aosta/Vallée d'Aoste non è definito alcun collegio plurinomiale Camera.

(b) Nelle circoscrizioni Valle d'Aosta/Vallée d'Aoste e Trentino-Alto Adige/Südtirol non è definito alcun collegio plurinomiale Senato.

<sup>25</sup> Con riferimento alla classificazione presentata nella Tavola 8, nel calcolo dell'indice non sono considerate al numeratore: a) le popolazioni dei collegi mono-provinciali/CM; b) le popolazioni dei collegi pluri-provinciali che includono soltanto province/CM intere; c) le popolazioni di frazioni di province/CM incluse per legge in circoscrizioni differenti.

<sup>26</sup> La media aritmetica è quella impiegata più frequentemente e vi si fa comunemente riferimento con il termine "media". Viene usata per riassumere con un solo numero un insieme di dati relativi a un carattere quantitativo. Viene calcolata sommando i valori osservati e dividendo il risultato per la loro numerosità.

<sup>27</sup> La deviazione standard, o scostamento quadratico medio, è un indice statistico di variabilità riferito a un insieme di dati quantitativi. È ottenuta come radice quadrata della varianza, la quale è la media aritmetica dei quadrati degli scostamenti dei dati osservati dalla loro media aritmetica. La deviazione standard è espressa nella stessa unità di misura dei dati osservati.

<sup>28</sup> Il dato medio nazionale si può ottenere anche mediante la stessa formula indicata per le circoscrizioni, ponendo al numeratore la somma delle popolazioni delle porzioni di province/CM contenute in modo non esclusivo in tutti i collegi e al denominatore la popolazione residente nell'intero Paese.

Una prima considerazione riguarda i valori medi che risultano molto contenuti per tutte le geografie elettorali. La frazione di popolazione coinvolta in collegi pluri-provinciali non vincolati<sup>29</sup> è pari nel complesso a circa un quinto; essa risulta minima (15,8%) per i plurinominali Camera e massima (22,1%) per i plurinominali Senato. In secondo luogo, la variabilità della distribuzione degli indici relativi alle circoscrizioni risulta, secondo le attese, più elevata per i collegi uninominali, in ragione della loro minore dimensione demografica, rispetto a quelli plurinominali.

Per quasi tutte le circoscrizioni l'intensità dell'inter-provincialità risulta inferiore al valore soglia: 25 su 28 e 25 su 27 rispettivamente per gli uninominali e plurinominali Camera; 18 su 20 e 17 su 18 rispettivamente per gli uninominali e plurinominali Senato.

### 6.2.2 Integrità delle unità funzionali

Laddove non fosse possibile rispettare l'integrità dei confini provinciali e delle città metropolitane a causa dei vincoli di soglia demografica e di contiguità territoriale imposti, si è operato - secondo l'indicazione di legge per i collegi Camera e, in analogia, per i collegi Senato - incorporando o scorporando sistemi locali<sup>30</sup> interi, salvo rarissime eccezioni per le quali hanno prevalso considerazioni di opportunità differenti. Operare sui sistemi locali per un ammontare della popolazione quanto più possibile basso, nel rispetto dei vincoli di legge, ha ridotto, fino ad annullarla, la possibilità di scelte discrezionali; ha portato, inoltre, una forte omogeneità economico-sociale all'interno dei collegi.

**Tavola 9 - Camera dei deputati e Senato della Repubblica. Collegi uninominali e plurinominali secondo l'integrità delle unità funzionali (sistemi locali) in essi incluse**

COLLEGI PER RISPETTO DELL'INTEGRITA' DELLE UNITA' FUNZIONALI (SISTEMI LOCALI) INCLUSE IN ESSI	Camera dei deputati				Senato della Repubblica			
	Geografia dei collegi uninominali		Geografia dei collegi plurinominali		Geografia dei collegi uninominali		Geografia dei collegi plurinominali	
	Numero	%	Numero	%	Numero	%	Numero	%
Collegi che includono soltanto sistemi locali interi	8	5,4	1	2,0	1	1,4	2	7,7
Collegi che includono almeno un sistema locale non intero per il rispetto dell'integrità della provincia/CM (vincolo di ordine superiore)	34	23,1	28	57,1	34	45,9	17	65,4
Collegi che includono almeno un sistema locale non intero in quanto inter-circoscrizionale o inter-regionale	30	20,4	6	12,2	10	13,5	4	15,4
Collegi che includono un sistema locale non intero in quanto con popolazione superiore alla soglia demografica ammessa (a)	53	36,1	12	24,5	19	25,7	1	3,8
Collegi il cui disegno comporta l'inclusione di almeno un sistema locale non intero, in assenza delle giustificazioni precedenti (b)	22	15,0	2	4,1	10	13,5	2	7,7
<b>Totale</b>	<b>147</b>	<b>100,0</b>	<b>49</b>	<b>100,0</b>	<b>74</b>	<b>100,0</b>	<b>26</b>	<b>100,0</b>

(a) Sistemi locali di capoluoghi di CM e altri sistemi locali di dimensioni demografiche superiori alla soglia di popolazione massima consentita.

(b) In questi casi un sistema locale è ripartito su collegi contigui per soddisfare i vincoli di legge.

<sup>29</sup> Vedi la nota 25.

<sup>30</sup> Vedi la nota (a) del Prospetto 1.



Nella Tavola 9 i collegi elettorali sono classificati secondo l'inclusione (totale o parziale) dei sistemi locali. Complessivamente i collegi uninominali Camera che includono sistemi locali interi (o non interi, in ragione di vincoli normativi o amministrativi) sono 125 su 147 (85,0%). Per le altre geografie elettorali l'inclusione di sistemi locali dello stesso tipo precedente si realizza per 47 collegi plurinominali Camera su 49 (95,9%); per 64 collegi uninominali Senato su 74 (86,5%) e per 24 collegi plurinominali Senato su 26 (92,3%). Sono quindi ripartiti su due collegi 11 e 5 sistemi locali rispettivamente per le geografie elettorali dei collegi uninominali di Camera e Senato; un solo sistema locale per entrambe le geografie dei collegi plurinominali.

### **6.2.3 Indicatori geo-demografici**

#### **Indice di forma**

La «compattezza» dei collegi è misurata attraverso un indice di forma ottenuto come rapporto tra la superficie del poligono che definisce ciascun collegio e la superficie di una forma geometrica opportuna che lo include.

La forma geometrica scelta per la valutazione è la circonferenza circoscritta al poligono del collegio. Essa ha quindi un diametro pari alla distanza tra i due punti più lontani tra loro su tale perimetro.

L'indice di forma è calcolato come rapporto percentuale tra l'area del territorio del collegio e l'area del cerchio corrispondente alla circonferenza circoscritta. Quanto più il valore è vicino a 100, tanto più il collegio ha una forma che approssima quella di massima compattezza (cerchio). L'indice dà conto anche, in qualche misura, dell'accessibilità del territorio del collegio.

Gli indici di forma così calcolati per ciascuna geografia elettorale sono confrontati con un valore soglia dato dalla media degli indici di tutti i collegi, pesati con la loro popolazione ( $m$ ), alla quale viene sottratta la deviazione standard ( $s$ ) pure pesata. Per la Camera dei deputati la soglia risulta pari a 27,1% per i collegi uninominali e a 26,3% per quelli plurinominali; per il Senato della Repubblica le soglie risultano pari a 27,4% per gli uninominali e a 23,5% per i plurinominali.

I collegi uninominali Camera che presentano un valore dell'indice di forma pari o superiore al valore soglia, e quindi "regolari", sono 125 su 147 (85,0%). Per le altre tre geografie elettorali i collegi con indice di forma al di sopra del valore soglia sono 41 su 49 (83,7%) per i plurinominali Camera; 61 su 74 (82,4%) per gli uninominali Senato e 23 su 26 (88,5%) per i plurinominali Senato.

#### **Coefficiente di variazione della popolazione**

L'indice permette di valutare, per ciascuna geografia elettorale, la variabilità dell'ammontare della popolazione dei collegi di una circoscrizione, attraverso il rapporto fra la deviazione standard e la media. Quest'ultima coincide con la media circoscrizionale, data dal rapporto fra la popolazione della circoscrizione e il numero di collegi definiti. Il coefficiente di variazione viene espresso in percentuale. Quanto più il valore è vicino a zero tanto più le popolazioni dei collegi sono prossime, raggiungendo il valore di zero quando sono uguali. La variabilità è giustificata dalla tolleranza di +/- 20% rispetto alla media circoscrizionale, come consentito dalla norma; la tolleranza è stata utilizzata per consentire di ottemperare agli altri vincoli dettati dalla legge, in primo luogo per salvaguardare l'integrità delle province.

Il coefficiente di variazione è stato tenuto in conto allorché fossero possibili due o più soluzioni alternative per la formazione dei collegi all'interno della circoscrizione, orientando la scelta verso quella che presentasse il valore minimo dell'indice o, comunque, fra i più bassi. Questo nella consapevolezza che debba essere perseguita, quanto più possibile, la parità del numero di elettori (individuato tramite la popolazione residente) per ciascun seggio.

Nella Tavola 10 sono compendiate i dati riferiti ai coefficienti di variazione nelle circoscrizioni. I valori massimi, comunque molto contenuti, risultano pari a 14,3% per la geografia dei collegi uninominali Camera, a 16,5% per i collegi plurinominali Camera, a 15,9% e a 15,0% rispettivamente per i collegi uninominali e plurinominali Senato.

**Tavola 10 - Camera dei deputati e Senato della Repubblica. Circoscrizioni elettorali secondo il valore del coefficiente di variazione relativo alle popolazioni dei collegi uninominali e plurinominali definiti al loro interno**

VALORI DEL COEFFICIENTE DI VARIAZIONE (%)	Camera dei deputati		Senato della Repubblica	
	Collegi uninominali	Collegi plurinominali	Collegi uninominali	Collegi plurinominali
0 (a)	3	12	6	11
0,1-4,9	2	3	2	2
5-9,9	8	3	4	0
10-14,9	15	7	6	4
15 e più	0	2	2	1
<b>Totale</b>	<b>28</b>	<b>27 (b)</b>	<b>20</b>	<b>18 (c)</b>
<i>Valore massimo</i>	<i>14,3</i>	<i>16,5</i>	<i>15,9</i>	<i>15,0</i>

(a) Circoscrizioni con un unico collegio.

(b) Nella circoscrizione Valle d'Aosta/Vallée d'Aoste non è definito alcun collegio plurinomiale Camera.

(c) Nelle circoscrizioni Valle d'Aosta/Vallée d'Aoste e Trentino-Alto Adige/Südtirol non è definito alcun collegio plurinomiale Senato.

Sono numerose le circoscrizioni con collegio unico, in particolare per i collegi plurinominali sia Camera (12 su 27) sia Senato (11 su 18); in questo caso, il coefficiente di variazione vale zero. Nelle rimanenti la variabilità è comunque bassa, in quanto limitata dalle soglie di tolleranza utilizzabili (+/- 20% rispetto alla media circoscrizionale). L'indice risulta mediamente più elevato per i collegi uninominali rispetto a quelli plurinominali sia per la Camera sia per il Senato.

Se si escludono le circoscrizioni con un unico collegio si può cogliere nitidamente l'intensità della variabilità della dimensione demografica dei collegi all'interno delle circoscrizioni. Per i collegi uninominali Camera il coefficiente di variazione è inferiore al 10% in 10 delle restanti 25 circoscrizioni; nelle altre 15 risulta superiore. Il valore massimo pari a 14,3% si registra in Toscana.

Per la geografia dei collegi plurinominali Camera, sempre escludendo le circoscrizioni con collegio unico e la circoscrizione Valle d'Aosta/Vallée d'Aoste per la quale non è previsto alcun collegio di questo tipo, in 6 casi su 15 il coefficiente di variazione è inferiore al 10% e in 9 superiore a tale valore. Il valore massimo pari a 16,5% si registra nella circoscrizione Lombardia 2.

Sei delle 14 regioni con più di un collegio uninominale per il Senato presentano un coefficiente di variazione inferiore al 10% e 8 un valore superiore. Il valore massimo confrontabile si registra per l'Emilia-Romagna (15,9%); in effetti, per la circoscrizione Trentino-Alto Adige, esso risulta pari a 19,1% e quindi superiore ma, in questo caso, i collegi sono stati determinati per legge nel 1991<sup>31</sup>

<sup>31</sup> Legge 30 dicembre 1991, n. 422.





e non sono mai stati aggiornati in ragione delle dinamiche demografiche differenziali intervenute da allora. Infine, per i plurinominali Senato, in 11 regioni è stato definito un unico collegio; inoltre, per legge, non ne è attribuito alcuno alle circoscrizioni Valle d'Aosta/Vallée d'Aoste e Trentino-Alto Adige/Südtirol. Due delle 7 restanti circoscrizioni regionali con più di un collegio presentano un valore del coefficiente di variazione inferiore a 10% e 5 un valore superiore. Il Piemonte presenta il valore massimo, pari a 15,0%.

#### **6.2.4 Omogeneità socio-economica e storico-culturale**

Nella formazione dei collegi, la Commissione si è costantemente attenuta al rispetto massimo possibile dell'integrità delle province/CM. Ciò comporta che l'omogeneità interna dei collegi – sui diversi piani rilevanti – ricalchi sostanzialmente quella rilevabile per le province/CM che ne fanno parte. L'inclusione di sistemi locali interi all'interno dei collegi, salvo limitate eccezioni necessitate, garantisce ulteriormente l'omogeneità economico-sociale.

Le caratteristiche storico-culturali assumono un significato importante a livello di micro-aree, molto meno a quello di provincia o di gruppo di province. Quando specificità storico-culturali del territorio siano presenti, esse risultano sottese, generalmente, al tessuto amministrativo. Nel disegno dei collegi è stata favorita, ovunque fosse possibile, l'inclusione integrale dei territori così connotati in un unico collegio uninominale o plurinominale.

Conclusivamente, l'omogeneità dei collegi sotto i profili precedenti è stata garantita essenzialmente rispettando la geografia amministrativa disegnata dalle province/CM, quella consolidata a livello sub-comunale per i capoluoghi di città metropolitane frazionati in più collegi e quella funzionale relativa ai sistemi locali.

## PARTE B

### Proposta di determinazione dei collegi elettorali

Per ogni Regione e con riferimento a ciascuna circoscrizione elettorale vengono presentati distintamente per la Camera dei deputati e per il Senato della Repubblica:

- una breve descrizione delle principali caratteristiche della circoscrizione e delle unità amministrative che vi sono comprese;
- la proposta di definizione dei collegi elettorali riepilogata in tabelle distinte per la Camera e per il Senato;
- i cartogrammi riferiti agli ambiti territoriali considerati per la formazione dei collegi (province/CM, sistemi locali, comuni e aree sub-comunali e altri ambiti amministrativi di interesse, allineati alla situazione vigente alla data della relazione) e ai collegi uninominali e plurinominali definiti, per la Camera e per il Senato. Per i comuni di maggiori dimensioni sono proposti cartogrammi dettagliati;
- un set di indicatori di coerenza del bacino territoriale dei collegi per circoscrizione elettorale.

Le 28 circoscrizioni elettorali Camera sono indicate mediante un codice composto da quello Istat riferito alla regione di appartenenza, seguito da un numero progressivo con valori ammissibili da 01 a 04. Nel Prospetto 5 è riportato l'elenco delle circoscrizioni con tale codice. Viene indicato anche il codice con il quale esse sono richiamate nella «Tabella A» della legge del 3 novembre 2017, n. 165.

Le circoscrizioni elettorali per il Senato della Repubblica coincidono con i territori delle regioni.

#### Prospetto 5 - Camera dei deputati. Denominazioni e codici distintivi delle circoscrizioni elettorali

Cod. circoscrizione	Denominazione	Cod. circoscrizione (Tabella A della legge n. 165/2017)	Cod. circoscrizione	Denominazione	Cod. circoscrizione (Tabella A della legge n. 165/2017)
101	Piemonte 1	1	1201	Lazio 1	15
102	Piemonte 2	2	1202	Lazio 2	16
301	Lombardia 1	3	1301	Abruzzo	17
302	Lombardia 2	4	1401	Molise	18
303	Lombardia 3	5	1501	Campania 1	19
304	Lombardia 4	6	1502	Campania 2	20
501	Veneto 1	7	1601	Puglia	21
502	Veneto 2	8	1701	Basilicata	22
601	Friuli-Venezia Giulia	9	1801	Calabria	23
701	Liguria	10	1901	Sicilia 1	24
801	Emilia-Romagna	11	1902	Sicilia 2	25
901	Toscana	12	2001	Sardegna	26
1001	Umbria	13	202	Valle d'Aosta/Vallée d'Aoste	27
1101	Marche	14	401	Trentino-Alto Adige/Südtirol	28

I collegi uninominali e plurinominali sono identificati da:

- 1) un codice numerico composto da: codice Istat della Regione (valori ammissibili da 1 a 20); due numeri che indicano la circoscrizione elettorale della Camera e del Senato (valori ammissibili da 00, per le regioni incluse in un'unica circoscrizione, a 04 per la Camera; 00 per il Senato); un numero progressivo che indica il collegio (valori ammissibili da 01 a 11); il codice viene usato per l'importazione di dati dalle basi dati;
- 2) un codice alfanumerico composto dalla denominazione della circoscrizione e, separato da un trattino, un identificativo alfanumerico formato da una lettera (U e P rispettivamente per collegi uninominali e plurinominali) e due cifre che indicano il collegio (valori ammissibili da 01 a 11).

Ad esempio, al collegio uninominale 3 della Circoscrizione Veneto 2 per la Camera dei deputati corrisponde il codice numerico 50203 e il codice alfanumerico Veneto 2 – U03; al collegio plurinominali 2 per il Senato della Repubblica della regione Lombardia corrisponde il codice numerico 30002 e il codice alfanumerico Lombardia – P02.

I collegi uninominali e plurinominali sono identificati nei cartogrammi con il loro codice alfanumerico; i collegi uninominali sono rappresentati con campitura colorata e quelli plurinominali attraverso il loro perimetro, con evidenza dei collegi uninominali componenti.

# 1 Regione Piemonte

La configurazione amministrativa e dei sistemi locali della regione Piemonte è descritta nelle Mappe 1.1, 1.2 e 1.3.

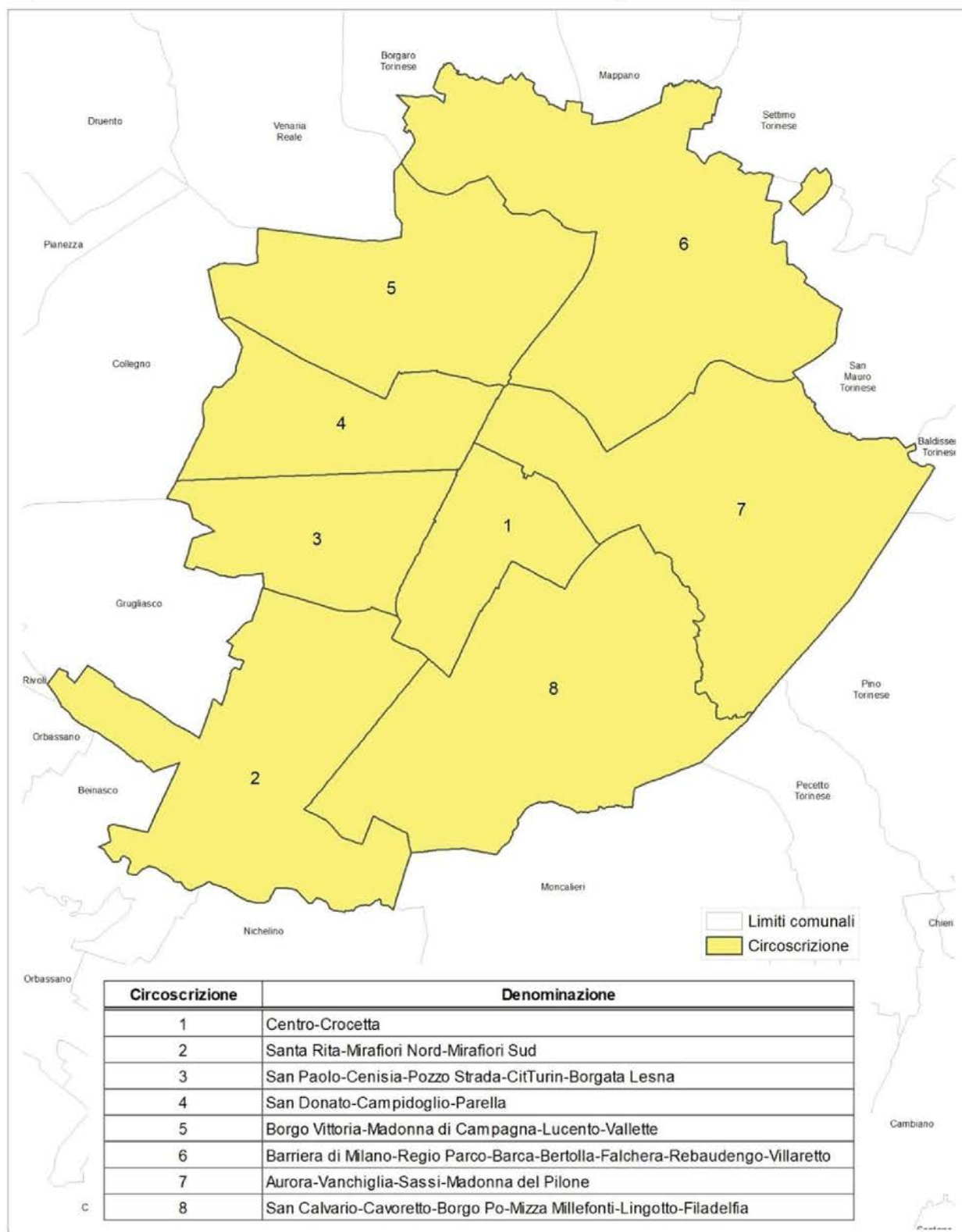
**Mappa 1.1 - Regione Piemonte. Province, città metropolitane e limiti dei sistemi locali**



Fonte: Istat

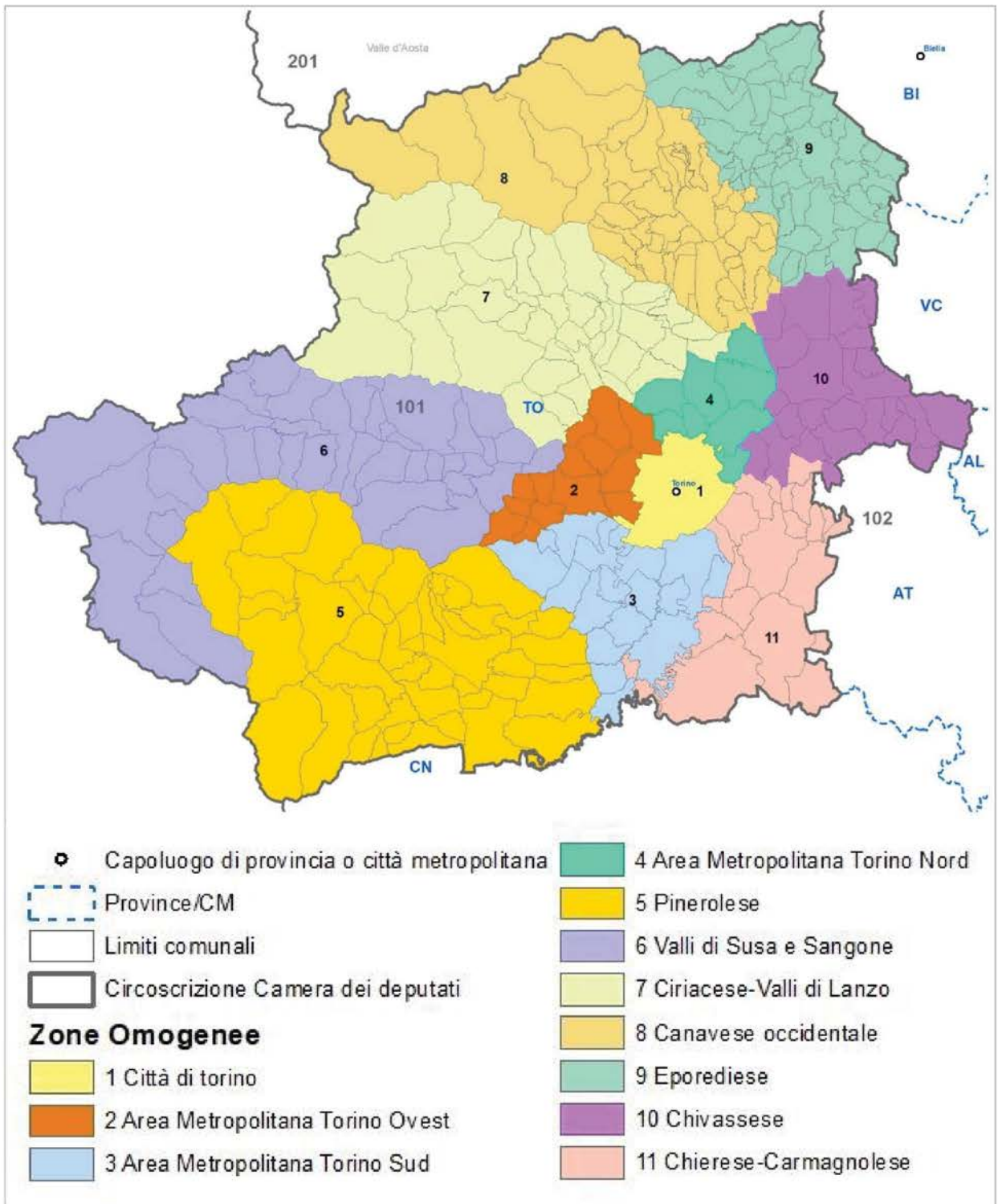


**Mappa 1.2 - Torino. Aree sub-comunali considerate per il disegno dei collegi elettorali**



Fonte: Istat

**Mappa 1.3 - Città metropolitana di Torino. Zone omogenee considerate per il disegno dei collegi elettorali**



Fonte: Istat

Per la **Camera dei deputati** la regione è suddivisa in due circoscrizioni elettorali:

- Circoscrizione Piemonte 1, con una popolazione di 2.247.780 abitanti al censimento del 2011 e 312 comuni alla data della relazione, coincide con la città metropolitana di Torino. La legge n. 51/2019, applicata secondo le modifiche introdotte dalla legge di riforma costituzionale n. 1/2020, assegna alla circoscrizione 5 collegi uninominali e 10 seggi plurinominali, per un totale di 15 seggi.
- Circoscrizione Piemonte 2, con una popolazione di 2.116.136 abitanti al censimento del 2011 e 869 comuni alla data della relazione, comprende le province di Verbano-Cusio-Ossola, Vercelli, Biella, Novara, Alessandria, Asti e Cuneo. Le disposizioni di legge richiamate assegnano alla circoscrizione 5 collegi uninominali e 9 seggi plurinominali, per un totale di 14 seggi.

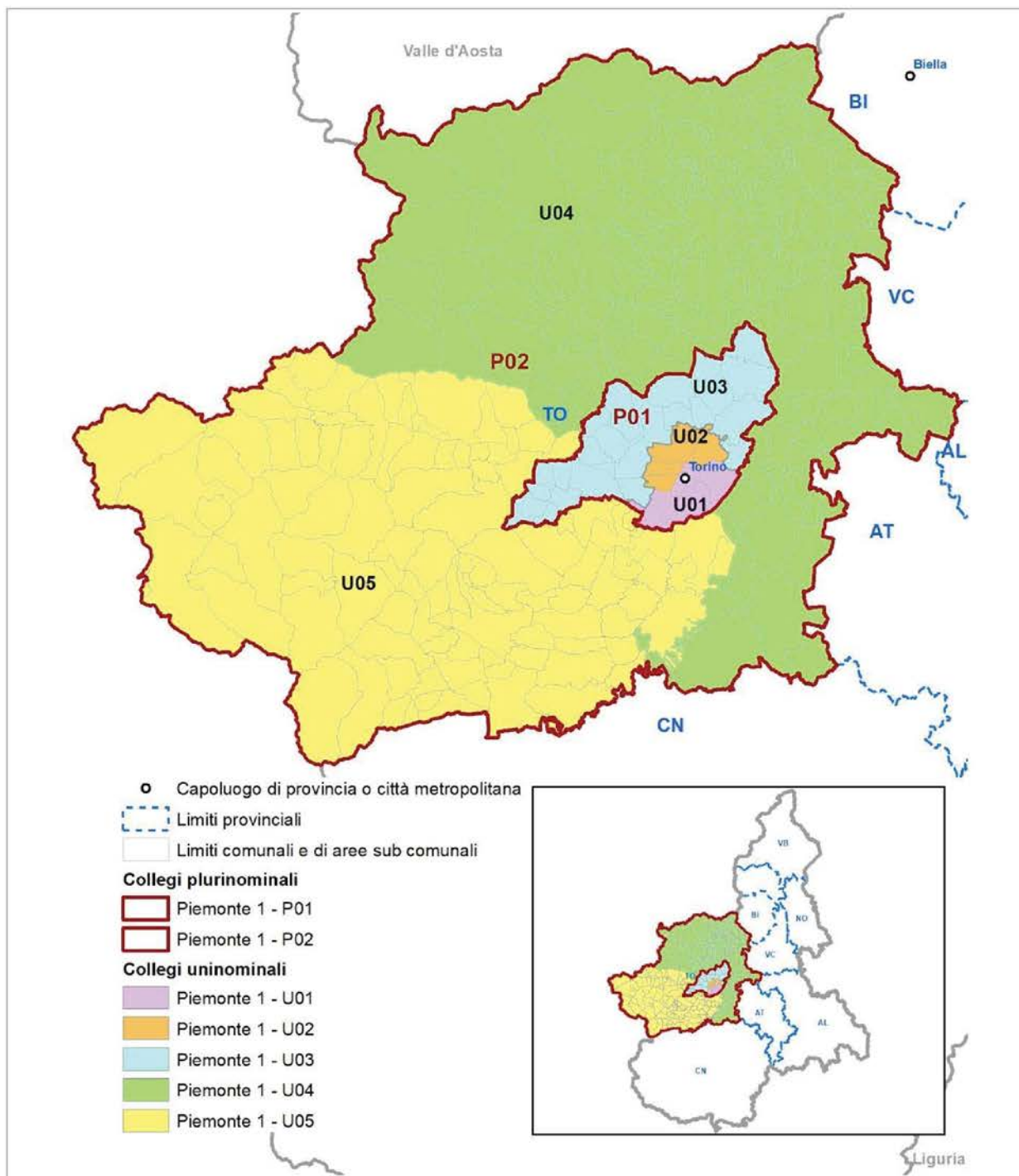
Per il **Senato della Repubblica** le disposizioni di legge richiamate assegnano alla regione 5 collegi uninominali e 9 seggi plurinominali, per un totale di 14 seggi.

## 1.1 Camera dei deputati

### Circoscrizione Piemonte 1

La geografia dei collegi uninominali e plurinominali della Camera dei deputati della circoscrizione è rappresentata nelle Mappe 1.4 e 1.5.

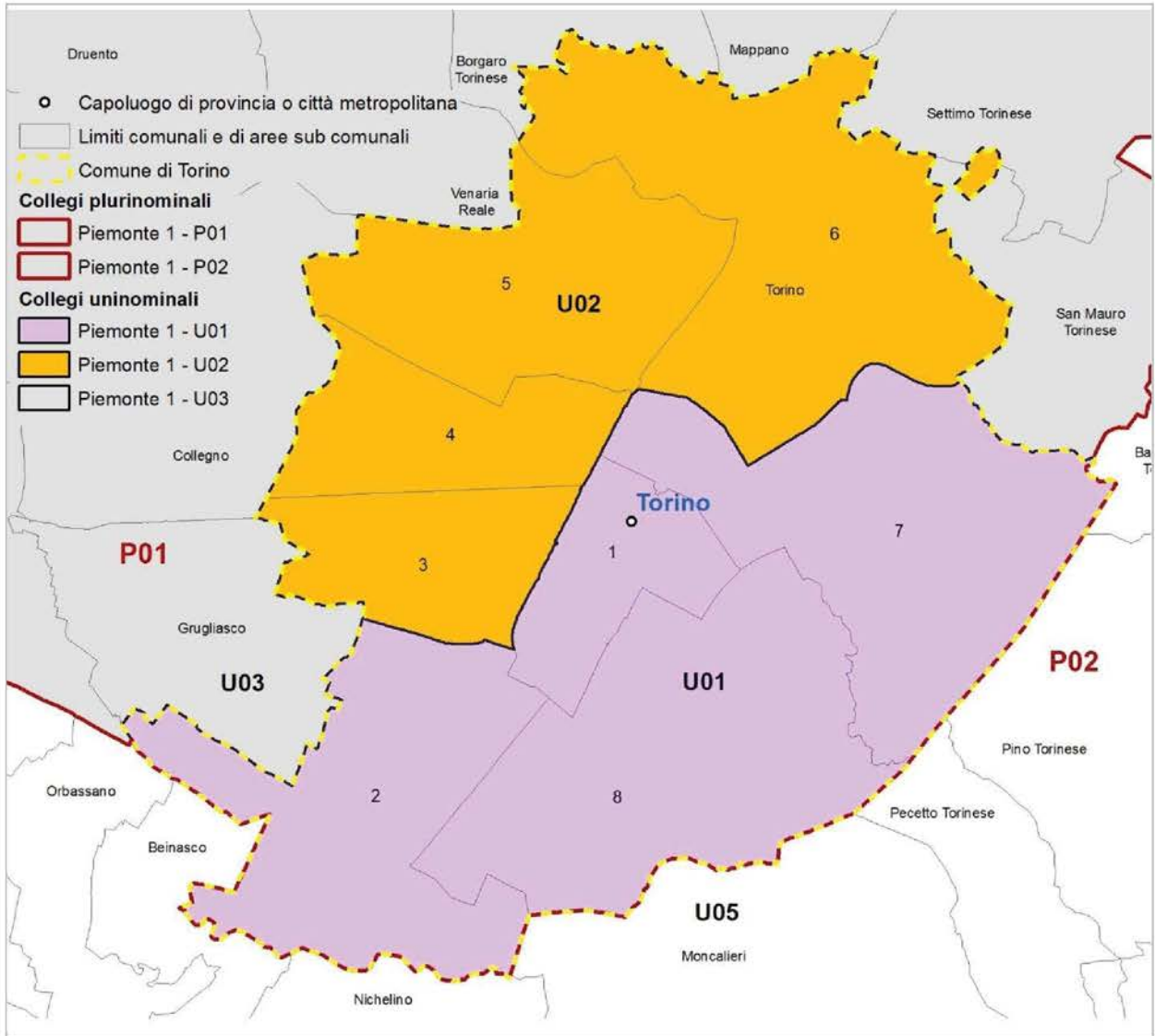
**Mappa 1.4 - Camera dei deputati. Collegi uninominali e plurinominali della Circoscrizione Piemonte 1**



Fonte: Istat



**Mappa 1.5 - Camera dei deputati. Collegi uninominali e plurinominali della Circoscrizione Piemonte 1. Dettaglio per Torino**



Fonte: Istat

Gli elementi definatori della geografia elettorale della circoscrizione per la Camera dei deputati sono descritti nel Prospetto 1.1. Con riferimento al numero di collegi uninominali e plurinominali attribuiti sono riportati gli intervalli di popolazione da rispettare. Nel Prospetto 1.2 sono riportate le dimensioni demografiche delle unità amministrative comprese nella circoscrizione.

**Prospetto 1.1 - Camera dei deputati. Elementi definatori della geografia elettorale della circoscrizione**

Circoscrizione elettorale		Piemonte 1		
Province/Città metropolitane		TO		
Popolazione della circoscrizione	2.247.780	Minoranze linguistiche riconosciute	NO	
		Comuni ripartiti su più collegi	Torino	
Seggi totali assegnati	15	Popolazione media e soglie		
Seggi plurinominali assegnati	10	Media-20%	Media	Media+20%
Collegi uninominali assegnati	5	359.645	449.556	539.467
Collegi plurinominali definiti	2	899.112	1.123.890	1.348.668

Fonte: Istat, elaborazioni su dati del XV Censimento generale della popolazione e delle abitazioni 2011

**Prospetto 1.2 - Camera dei deputati. Unità amministrative che ricadono nella circoscrizione**

Circoscrizione elettorale		Piemonte 1		
Provincia/Città metropolitana/ Altra suddivisione amministrativa sovra-comunale		Popolazione dell'unità amministrativa		
Nome	Tipo (a)	Totale	di cui nel capoluogo	Quota di popolazione nella circoscrizione (%)
Torino	CM	2.247.780	872.367	100,0
<b>Totale circoscrizione</b>		<b>2.247.780</b>		<b>100,0</b>

Fonte: Istat, elaborazioni su dati del XV Censimento generale della popolazione e delle abitazioni 2011

(a) Prov = Provincia; CM = Città metropolitana; Altro = per esempio: Libero consorzio comunale.

*Collegi uninominali*

Considerando le soglie di popolazione per la definizione dei collegi uninominali Camera (Prospetto 1.1) e il numero di residenti nelle unità amministrative della circoscrizione (Prospetto 1.2 e Mappe 1.1, 1.2 e 1.3), risulta che il comune di Torino ha una popolazione di 872.367 abitanti, sufficiente alla definizione di due collegi, e la parte della città metropolitana di Torino al suo intorno una popolazione che consente la definizione degli altri tre collegi uninominali assegnati alla circoscrizione. Il sistema locale di Torino (1.734.202 abitanti) si estende su un'ampia parte della circoscrizione e non può confluire interamente in un collegio uninominale.

Per la formazione dei collegi del comune di Torino sono state considerate le 8 circoscrizioni<sup>32</sup> definite quale geografia amministrativa sub-comunale dall'amministrazione comunale. Seguendo l'orientamento del tessuto urbanistico secondo la direttrice NE-SO, viene definito il collegio *Piemonte 1 - U01*, che comprende le circoscrizioni 1, 2, 7 e 8 (centro del comune e parte sud-orientale), e il collegio *Piemonte 1 - U02* che include le circoscrizioni 3, 4, 5, 6 (parte nord-occidentale del comune) (Mappe 1.2 e 1.5).

**Tavola 1.1 - Collegi uninominali della Camera dei deputati. Popolazione residente per collegio**

Circoscrizione elettorale		Piemonte 1		
Collegi		Uninominali		
Codice collegio	Denominazione del collegio	Popolazione		
		Abitanti	%	Differenza rispetto alla media (%)
10101	Piemonte 1 - U01	426.146	19,0	-5,2
10102	Piemonte 1 - U02	446.221	19,9	-0,7
10103	Piemonte 1 - U03	368.733	16,4	-18,0
10104	Piemonte 1 - U04	504.724	22,5	12,3
10105	Piemonte 1 - U05	501.956	22,3	11,7
<b>Totale circoscrizione</b>		<b>2.247.780</b>	<b>100,0</b>	
Media		449.556		
Coefficiente di variazione (a)		11,3		

Fonte: Istat, elaborazioni su dati del XV Censimento generale della popolazione e delle abitazioni 2011

(a) Coefficiente di variazione, calcolato come rapporto tra deviazione standard e media della popolazione \* 100.

La formazione dei collegi nel territorio della CM di Torino, oltre i confini del comune capoluogo, è basata sulla geografia delle 11 zone omogenee (ZO)<sup>33</sup> individuate dall'amministrazione della città metropolitana. Sono stati individuati: il collegio *Piemonte 1 - U03*, *hinterland* nord-occidentale del comune capoluogo, che include le ZO 4 – Area Metropolitana Torino Nord e 2 – Area Metropolitana Torino Ovest; il collegio *Piemonte 1 - U05*, nella parte sud-occidentale della circoscrizione, unione delle ZO 3 – Area Metropolitana Torino Sud, 6 – Valli di Susa e Sangone e 5 – Pinerolese; il collegio *Piemonte 1 - U04*, nella parte nord-orientale della circoscrizione, unione delle ZO 7 – Ciriacese-Valli di Lanzo, 8 – Canavese Occidentale, 9 – Eporediese, 10 – Chivassese e 11 – Chierese-Carnagnolese (Tavole 1.1 e 1.2; Mappe 1.3 e 1.4).

<sup>32</sup> Le circoscrizioni definiscono anche la geografia elettorale adottata per le elezioni amministrative comunali, secondo il Regolamento del decentramento approvato con deliberazione del Consiglio comunale del 17 dicembre 2015. <http://www.comune.torino.it/decentr/>

<sup>33</sup> Le zone omogenee sono individuate dalla città metropolitana di Torino, ai sensi dell'art. 1 comma 11, della legge 7 aprile 2014, n. 56, al fine di consentire una efficace partecipazione dei Comuni al governo della città metropolitana, per l'organizzazione in forma associata di servizi comunali e per l'esercizio delegato di funzioni di competenza metropolitana. <http://www.cittametropolitana.torino.it/cms/territorio-urbanistica/pianificazione-territoriale/zone-omogenee>



**Tavola 1.2 - Collegi uninominali della Camera dei deputati. Popolazione residente per provincia/città metropolitana**

Circoscrizione elettorale			Piemonte 1	
Collegi			Uninominali	
Codice collegio	Denominazione del collegio	Provincia/CM	Popolazione residente nei collegi per provincia/CM	
			Abitanti	%
10101	Piemonte 1 - U01	<b>Totale</b>	<b>426.146</b>	<b>100,0</b>
		Torino	426.146	100,0
10102	Piemonte 1 - U02	<b>Totale</b>	<b>446.221</b>	<b>100,0</b>
		Torino	446.221	100,0
10103	Piemonte 1 - U03	<b>Totale</b>	<b>368.733</b>	<b>100,0</b>
		Torino	368.733	100,0
10104	Piemonte 1 - U04	<b>Totale</b>	<b>504.724</b>	<b>100,0</b>
		Torino	504.724	100,0
10105	Piemonte 1 - U05	<b>Totale</b>	<b>501.956</b>	<b>100,0</b>
		Torino	501.956	100,0
<b>Totale circoscrizione</b>			<b>2.247.780</b>	

Fonte: Istat, elaborazioni su dati del XV Censimento generale della popolazione e delle abitazioni 2011

### Collegi plurinominali

Il numero di collegi uninominali e di seggi plurinominali assegnati alla circoscrizione rende possibile soltanto la definizione di due collegi plurinominali; la geografia proposta consente la equi-distribuzione dei 10 seggi attribuiti alla circoscrizione Piemonte 1.

**Tavola 1.3 - Collegi plurinominali della Camera dei deputati. Popolazione residente per collegio e seggi attribuiti**

Circoscrizione elettorale		Piemonte 1			
Collegi		Plurinominali			
Codice collegio	Denominazione del collegio	Popolazione			Seggi plurinominali
		Abitanti	%	Differenza rispetto alla media (%)	
10101	Piemonte 1 - P01	1.241.100	55,2	10,4	5
10102	Piemonte 1 - P02	1.006.680	44,8	-10,4	5
<b>Totale circoscrizione</b>		<b>2.247.780</b>	<b>100,0</b>		<b>10</b>
Media		1.123.890			
Coefficiente di variazione (a)		10,4			

Fonte: Istat, elaborazioni su dati del XV Censimento generale della popolazione e delle abitazioni 2011

(a) Coefficiente di variazione, calcolato come rapporto tra deviazione standard e media della popolazione \* 100.

Il collegio *Piemonte 1 - P01* unisce i due collegi del capoluogo di Torino e il collegio dell'*hinterland* torinese di nord-ovest (*Piemonte 1 - U01*, *Piemonte 1 - U02* e *Piemonte 1 -U03*). Il collegio *Piemonte 1 - P02* -comprende il restante territorio della CM di Torino (collegi uninominali *Piemonte 1 - U04* e *Piemonte 1 - U05*) (Tavole 1.3 e 1.4; Mappe 1.4 e 1.5). A ciascuno dei due collegi sono assegnanti, come anticipato, 5 seggi plurinominali.

**Tavola 1.4 - Collegi plurinominali della Camera dei deputati. Popolazione residente per provincia/città metropolitana**

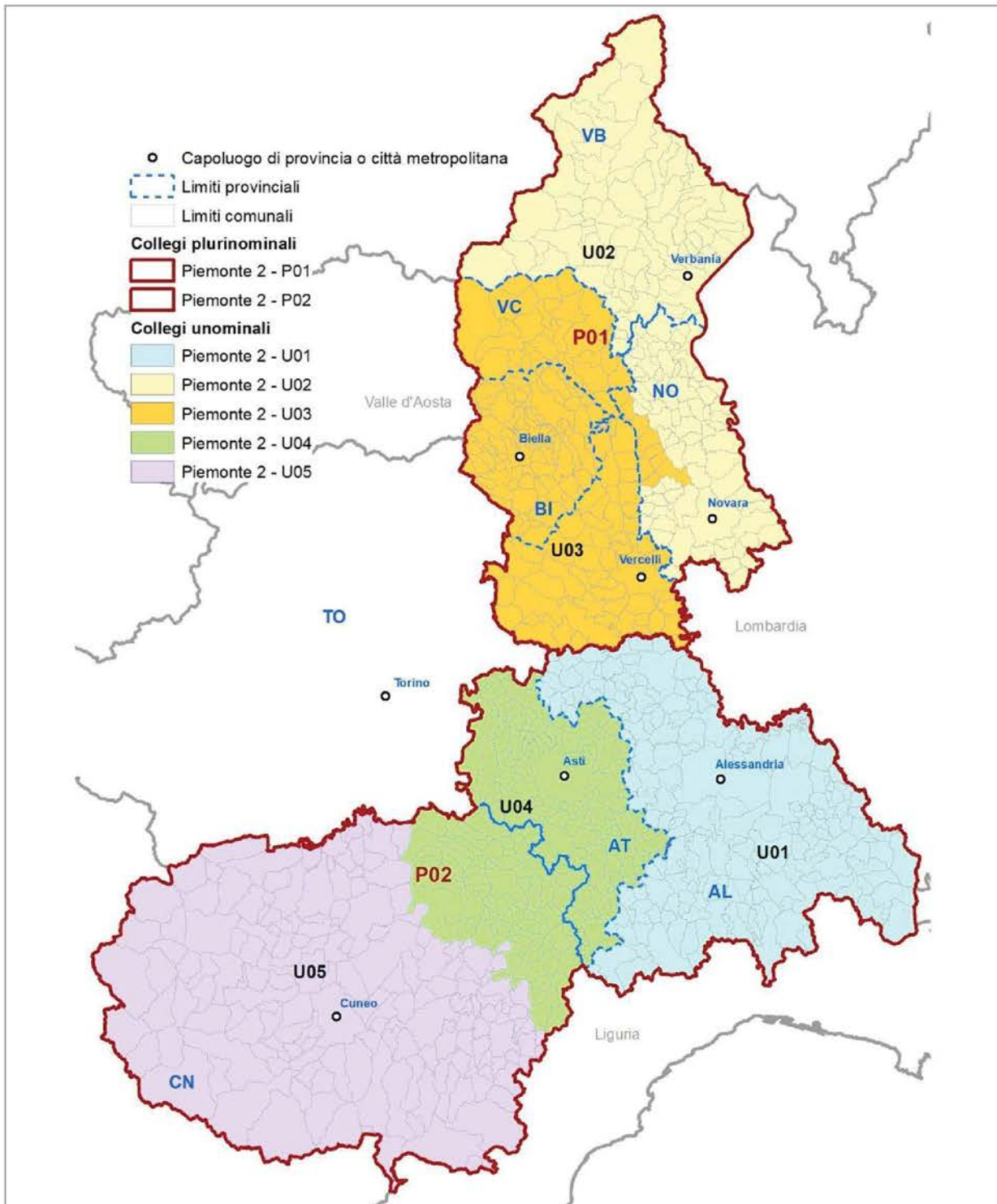
Circoscrizione elettorale			Piemonte 1	
Collegi			Plurinominali	
Codice collegio	Denominazione del collegio	Provincia/CM	Popolazione residente nei collegi per provincia/CM	
			Abitanti	%
10101	Piemonte 1 - P01	<b>Totale</b>	<b>1.241.100</b>	<b>100,0</b>
		Torino	1.241.100	100,0
10102	Piemonte 1 - P02	<b>Totale</b>	<b>1.006.680</b>	<b>100,0</b>
		Torino	1.006.680	100,0
<b>Totale circoscrizione</b>			<b>2.247.780</b>	

Fonte: Istat, elaborazioni su dati del XV Censimento generale della popolazione e delle abitazioni 2011

## Circoscrizione Piemonte 2

La geografia dei collegi uninominali e plurinominali della Camera dei deputati della circoscrizione è rappresentata nella Mappa 1.6.

**Mappa 1.6 - Camera dei deputati. Collegi uninominali e plurinominali della Circoscrizione Piemonte 2**



Fonte: Istat

Gli elementi definitori della geografia elettorale della circoscrizione per la Camera dei deputati sono descritti nel Prospetto 1.3. Con riferimento al numero di collegi uninominali e plurinominali attribuiti, sono riportati gli intervalli di popolazione da rispettare. Nel Prospetto 1.4 sono riportate le dimensioni demografiche delle unità amministrative comprese nella circoscrizione.

**Prospetto 1.3 - Camera dei deputati. Elementi definitori della geografia elettorale della circoscrizione**

Circoscrizione elettorale		Piemonte 2		
Province/Città metropolitane		VB, NO, BI, VC, AL, AT, CN		
Popolazione della circoscrizione	2.116.136	Minoranze linguistiche riconosciute	NO	
		Comuni ripartiti su più collegi	NO	
Seggi totali assegnati	14	Popolazione media e soglie		
Seggi plurinominali assegnati	9	Media-20%	Media	Media+20%
Collegi uninominali assegnati	5	338.582	423.227	507.873
Collegi plurinominali definiti	2	846.454	1.058.068	1.269.682

Fonte: Istat, elaborazioni su dati del XV Censimento generale della popolazione e delle abitazioni 2011

**Prospetto 1.4 - Camera dei deputati. Unità amministrative che ricadono nella circoscrizione**

Circoscrizione elettorale		Piemonte 2		
Provincia/Città metropolitana/ Altra suddivisione amministrativa sovra-comunale		Popolazione dell'unità amministrativa		
Nome	Tipo (a)	Totale	di cui nel capoluogo	Quota di popolazione nella circoscrizione (%)
Verbano-Cusio-Ossola	Prov	160.264	30.332	7,6
Novara	Prov	365.559	101.952	17,3
Biella	Prov	182.192	43.818	8,6
Vercelli	Prov	176.941	46.308	8,4
Alessandria	Prov	427.229	89.411	20,2
Asti	Prov	217.573	73.899	10,3
Cuneo	Prov	586.378	55.013	27,7
<b>Totale circoscrizione</b>		<b>2.116.136</b>		<b>100,0</b>

Fonte: Istat, elaborazioni su dati del XV Censimento generale della popolazione e delle abitazioni 2011

(a) Prov = Provincia; CM = Città metropolitana; Altro = per esempio: Libero consorzio comunale.

*Collegi uninominali*

Considerando le soglie di popolazione per la definizione dei cinque collegi uninominali Camera (Prospetto 1.3) e il numero di residenti nelle unità amministrative della circoscrizione (Prospetto 1.4 e Mappa 1.1), risulta che le province di Verbano-Cusio-Ossola, Biella, Vercelli e Asti non hanno una popolazione sufficiente a formare autonomamente un collegio; le province di Novara e Alessandria possono ciascuna definirne uno, mentre la provincia di Cuneo ha una popolazione superiore alla soglia ammessa, sufficiente per consentire la definizione di un collegio

mono-provinciale, ma non di due. Pertanto, si è reso necessario disegnare alcuni collegi inter-provinciali, mediante l'attribuzione di sistemi locali interi.

Partendo da nord, è stato definito il collegio *Piemonte 2 - U02* che comprende la provincia di Verbano-Cusio-Ossola e, per contiguità territoriale, quella di Novara, con l'esclusione dei comuni (in tutto 22.316 abitanti) che ricadono nel sistema locale di Borgosesia (inter-provinciale NO-VC-BI), attribuiti, per poter rispettare le soglie di popolazione, al collegio Piemonte 2 - U03. La popolazione della provincia di Novara incide su quella del collegio per il 68,2% e quella della provincia di Verbano-Cusio-Ossola per il complementare 31,8%. Un secondo collegio, *Piemonte 2 - U03*, comprende le province di Vercelli (46,4% della popolazione del collegio) e di Biella (47,8%) e, come anticipato, i comuni novaresi del SI di Borgosesia, ricomponendo così il territorio del sistema locale; la provincia di Novara incide sulla popolazione complessiva del collegio per il 5,9%. Nella parte della circoscrizione a sud del fiume Po sono stati definiti tre collegi uninominali. Il primo, *Piemonte 2 - U01*, coincide con il territorio della provincia di Alessandria. Nel territorio della provincia di Cuneo sono stati definiti: il collegio mono-provinciale *Piemonte 2 - U05* che comprende i SI del comune capoluogo, di Saluzzo, Fossano, Mondovì, Ceva e Gressano e i comuni, pure della provincia di Cuneo, che appartengono ai SI inter-circoscrizionali di Pinerolo, Savigliano (entrambi CN-TO) e Albenga (CN-SV); il collegio inter-provinciale CN-AT, *Piemonte 2 - U04*, che unisce all'intera provincia di Asti, l'area delle Langhe e del Roero (SI di Alba, Bra e Canelli, tutti inter-provinciali CN-AT) e i comuni cuneesi dei SI di Acqui Terme e di Cairo Montenotte, quest'ultimo inter-regionale con la Liguria. La popolazione della provincia di Asti rappresenta il 55,9% di quella del collegio e quella della provincia di Cuneo il complementare 44,1%.

**Tavola 1.5 - Collegi uninominali della Camera dei deputati. Popolazione residente per collegio**

Circoscrizione elettorale		Piemonte 2		
Collegi		Uninominali		
Codice collegio	Denominazione del collegio	Popolazione		
		Abitanti	%	Differenza rispetto alla media (%)
10201	Piemonte 2 - U01	427.229	20,2	0,9
10202	Piemonte 2 - U02	503.507	23,8	19,0
10203	Piemonte 2 - U03	381.449	18,0	-9,9
10204	Piemonte 2 - U04	389.504	18,4	-8,0
10205	Piemonte 2 - U05	414.447	19,6	-2,1
<b>Totale circoscrizione</b>		<b>2.116.136</b>	<b>100,0</b>	
Media		423.227		
Coefficiente di variazione (a)		10,3		

Fonte: Istat, elaborazioni su dati del XV Censimento generale della popolazione e delle abitazioni 2011

(a) Coefficiente di variazione, calcolato come rapporto tra deviazione standard e media della popolazione \* 100.



**Tavola 1.6 - Collegi uninominali della Camera dei deputati. Popolazione residente per provincia/città metropolitana**

Circoscrizione elettorale		Piemonte 2		
Collegi		Uninominali		
Codice collegio	Denominazione del collegio	Provincia/CM	Popolazione residente nei collegi per provincia/CM	
			Abitanti	%
10201	Piemonte 2 - U01	<b>Totale</b>	<b>427.229</b>	<b>100,0</b>
		Alessandria	427.229	100,0
10202	Piemonte 2 - U02	<b>Totale</b>	<b>503.507</b>	<b>100,0</b>
		Novara	343.243	68,2
		Verbano-Cusio-Ossola	160.264	31,8
10203	Piemonte 2 - U03	<b>Totale</b>	<b>381.449</b>	<b>100,0</b>
		Biella	182.192	47,8
		Novara	22.316	5,9
		Vercelli	176.941	46,4
10204	Piemonte 2 - U04	<b>Totale</b>	<b>389.504</b>	<b>100,0</b>
		Asti	217.573	55,9
		Cuneo	171.931	44,1
10205	Piemonte 2 - U05	<b>Totale</b>	<b>414.447</b>	<b>100,0</b>
		Cuneo	414.447	100,0
<b>Totale circoscrizione</b>			<b>2.116.136</b>	

Fonte: Istat, elaborazioni su dati del XV Censimento generale della popolazione e delle abitazioni 2011

### Collegi plurinominali

Il numero di collegi uninominali e di seggi plurinominali assegnati alla circoscrizione rende possibile soltanto la definizione di due collegi plurinominali, tra i quali distribuire i 9 seggi attribuiti alla circoscrizione Piemonte 2.

**Tavola 1.7 - Collegi plurinominali della Camera dei deputati. Popolazione residente per collegio e seggi attribuiti**

Circoscrizione elettorale		Piemonte 2			
Collegi		Plurinominali			
Codice collegio	Denominazione del collegio	Popolazione			Seggi plurinominali
		Abitanti	%	Differenza rispetto alla media (%)	
10201	Piemonte 2 - P01	884.956	41,8	-16,4	4
10202	Piemonte 2 - P02	1.231.180	58,2	16,4	5
<b>Totale circoscrizione</b>		<b>2.116.136</b>	<b>100,0</b>		<b>9</b>
Media		1.058.068			
Coefficiente di variazione (a)		16,4			

Fonte: Istat, elaborazioni su dati del XV Censimento generale della popolazione e delle abitazioni 2011

(a) Coefficiente di variazione, calcolato come rapporto tra deviazione standard e media della popolazione \* 100.

Sono stati formati il collegio *Piemonte 2 - P01* a nord del Fiume Po; esso comprende le province di Verbano-Cusio-Ossola, Vercelli, Biella e Novara (collegi uninominali *Piemonte 2 - U02* e *Piemonte 2 - U03*), con 4 seggi plurinominali assegnati, e il collegio *Piemonte 2 - P02* che comprende le province a sud del Po di Alessandria, Asti e Cuneo (collegi uninominali *Piemonte 2 - U01*, *Piemonte 2 - U04* e *Piemonte 2 - U05*), con 5 seggi plurinominali assegnati (Tavole 1.7 e 1.8; Mappa 1.6).

**Tavola 1.8 - Collegi plurinominali della Camera dei deputati. Popolazione residente per provincia/città metropolitana**

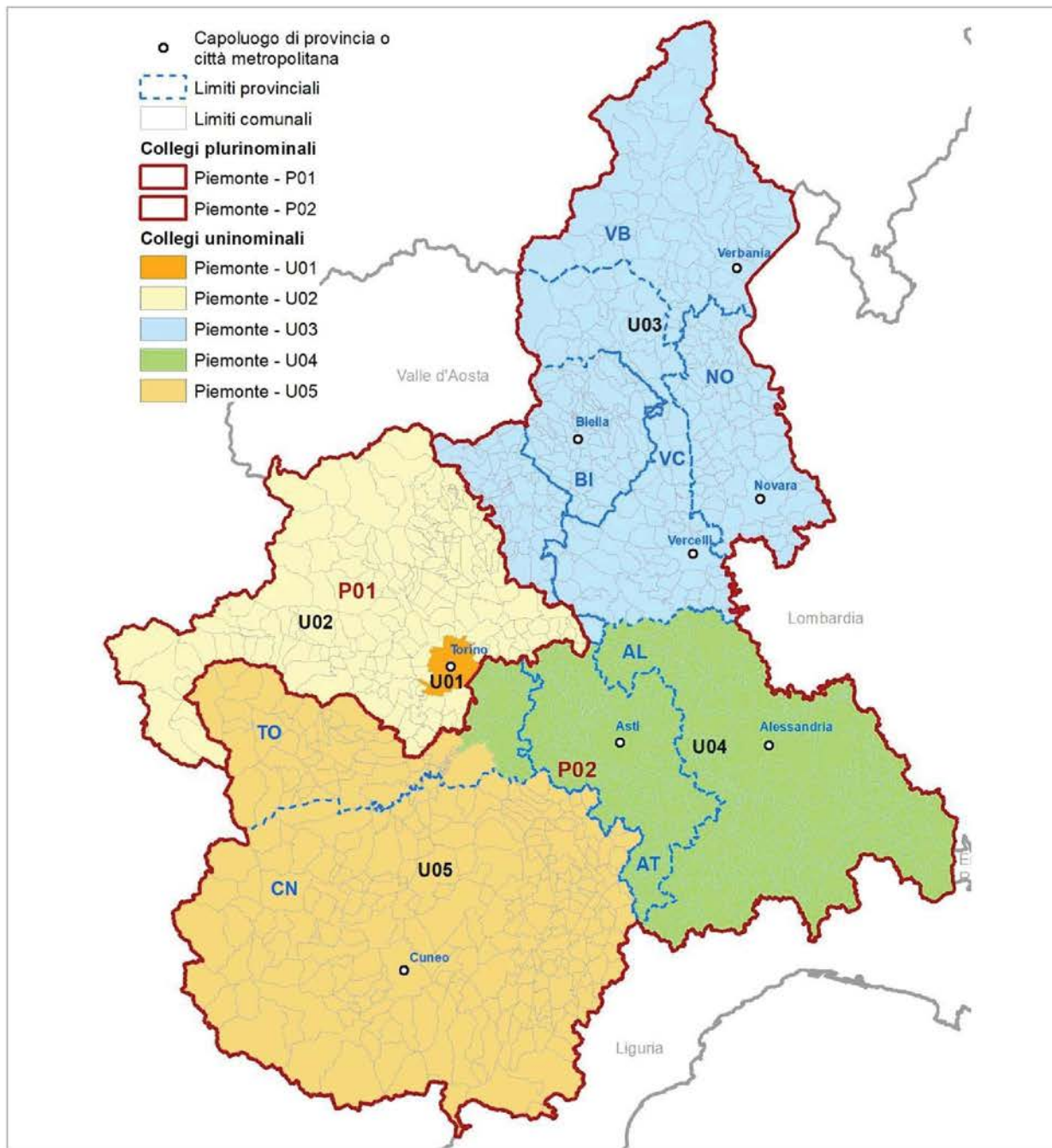
Circoscrizione elettorale		Piemonte 2		
Collegi		Plurinominali		
Codice collegio	Denominazione del collegio	Provincia/CM	Popolazione residente nei collegi per provincia/CM	
			Abitanti	%
10201	Piemonte 2 - P01	<b>Totale</b>	<b>884.956</b>	<b>100,0</b>
		Biella	182.192	20,6
		Novara	365.559	41,3
		Verbano-Cusio-Ossola	160.264	18,1
		Vercelli	176.941	20,0
10202	Piemonte 2 - P02	<b>Totale</b>	<b>1.231.180</b>	<b>100,0</b>
		Alessandria	427.229	34,7
		Asti	217.573	17,7
		Cuneo	586.378	47,6
<b>Totale circoscrizione</b>			<b>2.116.136</b>	

Fonte: Istat, elaborazioni su dati del XV Censimento generale della popolazione e delle abitazioni 2011

## 1.2 Senato della Repubblica

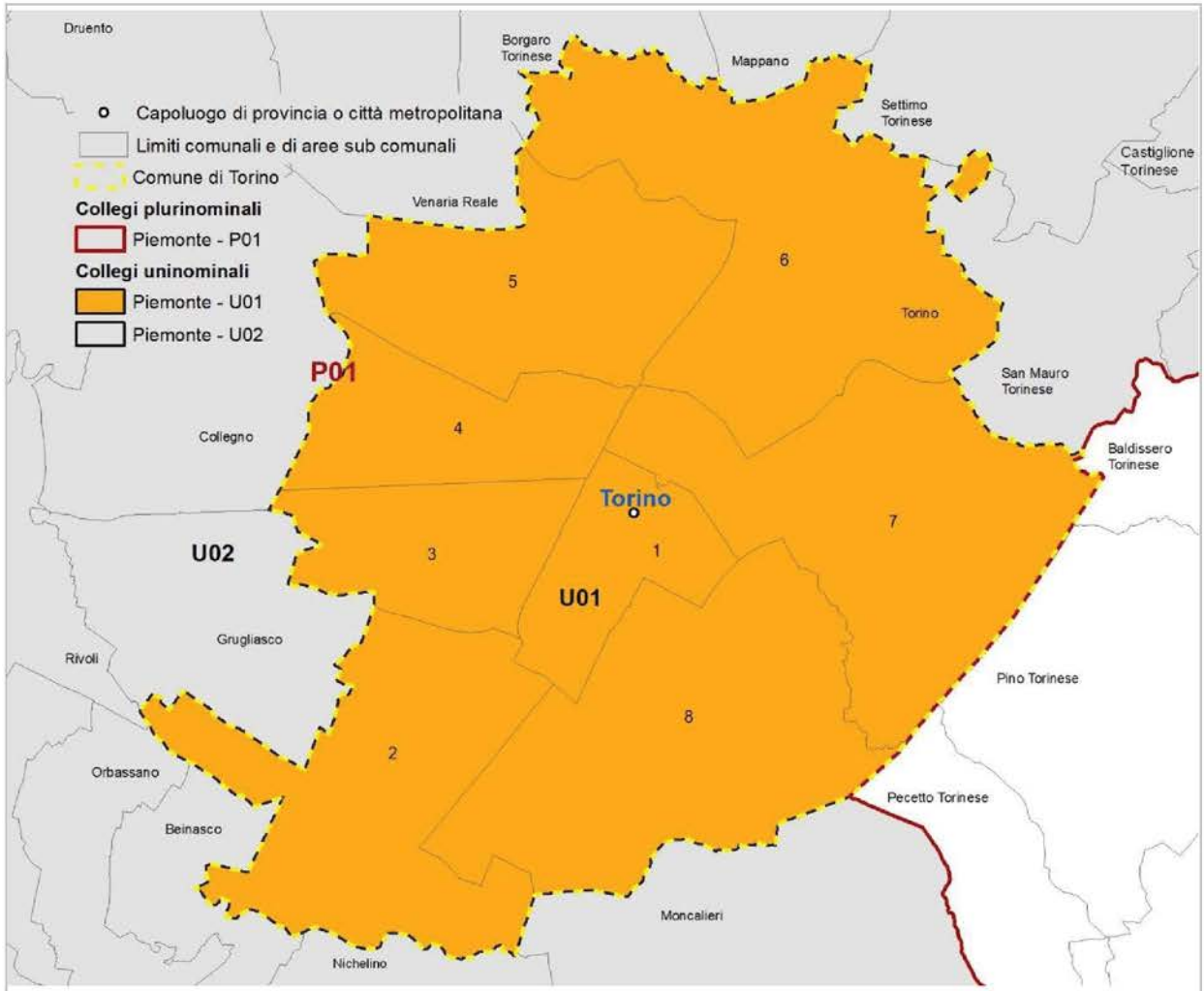
La geografia dei collegi uninominali e plurinominali del Senato della Repubblica della circoscrizione è rappresentata nelle Mappe 1.7 e 1.8.

**Mappa 1.7 - Senato della Repubblica. Collegi uninominali e plurinominali della Circoscrizione Piemonte**



Fonte: Istat

**Mappa 1.8 - Senato della Repubblica. Collegi uninominali e plurinominali della Circoscrizione Piemonte. Dettaglio per Torino**



Fonte: Istat

Gli elementi definatori della geografia elettorale della regione per il Senato della Repubblica sono descritti nel Prospetto 1.5. Con riferimento al numero di collegi uninominali e plurinominali assegnati, sono riportati, gli intervalli di popolazione da rispettare per la definizione dei collegi. Nel Prospetto 1.6 sono riportate le dimensioni demografiche delle unità amministrative comprese nella circoscrizione.

**Prospetto 1.5 - Senato della Repubblica. Elementi definatori della geografia elettorale della circoscrizione**

Circoscrizione elettorale		Piemonte		
Province/Città metropolitane		TO, VB, NO, BI, VC, AL, AT, CN		
Popolazione della circoscrizione	4.363.916	Minoranze linguistiche riconosciute	NO	
		Comuni ripartiti su più collegi	NO	
Seggi totali assegnati	14	Popolazione media e soglie		
Seggi plurinominali assegnati	9	Media-20%	Media	Media+20%
Collegi uninominali assegnati	5	698.227	872.783	1.047.340
Collegi plurinominali definiti	2	1.745.566	2.181.958	2.618.350

Fonte: Istat, elaborazioni su dati del XV Censimento generale della popolazione e delle abitazioni 2011

**Prospetto 1.6 - Senato della Repubblica. Unità amministrative che ricadono nella circoscrizione**

Circoscrizione elettorale		Piemonte		
Provincia/Città metropolitana/ Altra suddivisione amministrativa sovra-comunale		Popolazione dell'unità amministrativa		
Nome	Tipo (a)	Totale	di cui nel capoluogo	Quota di popolazione nella circoscrizione (%)
Torino	CM	2.247.780	872.367	51,5
Verbano-Cusio-Ossola	Prov	160.264	30.332	3,7
Novara	Prov	365.559	101.952	8,4
Biella	Prov	182.192	43.818	4,2
Vercelli	Prov	176.941	46.308	4,1
Alessandria	Prov	427.229	89.411	9,8
Asti	Prov	217.573	73.899	5,0
Cuneo	Prov	586.378	55.013	13,4
<b>Totale regione</b>		<b>4.363.916</b>		<b>100,0</b>

Fonte: Istat, elaborazioni su dati del XV Censimento generale della popolazione e delle abitazioni 2011

(a) Prov = Provincia; CM = Città metropolitana; Altro = per esempio: Libero consorzio comunale.

*Collegi uninominali*

Considerando le soglie di popolazione per la definizione dei collegi uninominali Senato della Repubblica (Prospetto 1.5) e il numero di residenti nelle unità amministrative della circoscrizione (Prospetto 1.6; Mappa 1.1) risulta che nessuna delle sette province della regione ha una popolazione sufficiente a definire autonomamente uno dei cinque collegi uninominali Senato



attribuiti al Piemonte; il comune di Torino può essere incluso interamente in un collegio uninominale e la CM, con esclusione del comune capoluogo, ha popolazione sufficiente per definire un collegio mono-provinciale, ma non due.

**Tavola 1.9 - Collegi uninominali del Senato della Repubblica. Popolazione residente per collegio**

Circoscrizione elettorale		Piemonte		
Collegi		Uninominali		
Codice collegio	Denominazione del collegio	Popolazione		
		Abitanti	%	Differenza rispetto alla media (%)
10001	Piemonte - U01	872.367	20,0	0,0
10002	Piemonte - U02	981.744	22,5	12,5
10003	Piemonte - U03	994.117	22,8	13,9
10004	Piemonte - U04	753.885	17,3	-13,6
10005	Piemonte - U05	761.803	17,5	-12,7
<b>Totale regione</b>		<b>4.363.916</b>	<b>100,0</b>	
Media		872.783		
Coefficiente di variazione (a)		11,8		

Fonte: Istat, elaborazioni su dati del XV Censimento generale della popolazione e delle abitazioni 2011

(a) Coefficiente di variazione, calcolato come rapporto tra deviazione standard e media della popolazione \* 100.

**Tavola 1.10 - Collegi uninominali del Senato della Repubblica. Popolazione residente per provincia/città metropolitana**

Circoscrizione elettorale		Piemonte		
Collegi		Uninominali		
Codice collegio	Denominazione del collegio	Provincia/CM	Popolazione residente nei collegi per provincia/CM	
			Abitanti	%
10001	Piemonte - U01	<b>Totale</b>	<b>872.367</b>	<b>100,0</b>
		Torino	872.367	100
10002	Piemonte - U02	<b>Totale</b>	<b>981.744</b>	<b>100,0</b>
		Torino	981.744	100
10003	Piemonte - U03	<b>Totale</b>	<b>994.117</b>	<b>100,0</b>
		Biella	182.192	18,3
		Novara	365.559	36,8
		Verbano-Cusio-Ossola	160.264	16,1
		Vercelli	176.941	17,8
		Torino	109.161	11,0
10004	Piemonte - U04	<b>Totale</b>	<b>753.885</b>	<b>100,0</b>
		Alessandria	427.229	56,7
		Asti	217.573	28,9
		Torino	109.083	14,5
10005	Piemonte - U05	<b>Totale</b>	<b>761.803</b>	<b>100,0</b>
		Cuneo	586.378	77,0
		Torino	175.425	23,0
<b>Totale regione</b>			<b>4.363.916</b>	

Fonte: Istat, elaborazioni su dati del XV Censimento generale della popolazione e delle abitazioni 2011

Per preservare l'integrità del disegno amministrativo della regione, la proposta definisce collegi che comprendono soltanto province intere o sistemi locali interi.

Vengono formati: il collegio *Piemonte - U01*, nel quale è incluso il solo comune di Torino, e il collegio *Piemonte - U02* nell'ambito del quale confluiscono interamente il SI di Torino, con esclusione del comune capoluogo, e quelli di Rivarolo Canavese, a nord, e di Susa, a ovest (tutti appartenenti alla CM di Torino) (Tavole 1.9 e 1.10; Mappe 1.7 e 1.8).

Nella parte settentrionale della regione, il collegio *Piemonte - U03* comprende le province di Verbano-Cusio-Ossola, Biella, Novara e Vercelli, i comuni torinesi del SI di Santhià (inter-provinciale VC-TO), che pertanto risulta contenuto interamente nel collegio, e il SI di Ivrea (della CM di Torino). La provincia di Novara rappresenta circa il 37% della popolazione del collegio; le province di Verbano-Cusio-Ossola, Biella e Vercelli vi partecipano ciascuna con quote comprese tra il 16% e il 18%; la CM di Torino per poco più del 10%.

Gli altri due collegi vengono formati nella parte meridionale della circoscrizione regionale: *Piemonte - U05*, che comprende l'intera provincia di Cuneo, insieme ai comuni torinesi dei SI inter-provinciali CN-TO di Pinerolo e Savigliano (che risultano quindi contenuti interamente nel collegio). La popolazione della CM di Torino costituisce il 23,0% di quella del collegio e quella della provincia di Cuneo ne rappresenta il complementare 77,0%; *Piemonte - U04*, che comprende le province di Alessandria e Asti, insieme ai comuni torinesi del SI di Chieri (inter-provinciale AT-TO e, pertanto, contenuto interamente nel collegio). La CM di Torino partecipa per il 14,5% alla popolazione del collegio e le province di Alessandria e Asti, rispettivamente, per il 56,7% e il 28,9%.

### Collegi plurinominali

Il numero di collegi uninominali e di seggi plurinominali assegnati alla circoscrizione rende possibile soltanto la definizione di due collegi plurinominali tra i quali distribuire i 9 seggi attribuiti alla regione Piemonte (Tavole 1.10 e 1.11; Mappe 1.7 e 1.8).

**Tavola 1.11 - Collegi plurinominali del Senato della Repubblica. Popolazione residente per collegio e seggi attribuiti**

Circoscrizione elettorale		Piemonte			
Collegi		Plurinominali			
Codice collegio	Denominazione del collegio	Popolazione			Seggi plurinominali
		Abitanti	%	Differenza rispetto alla media (%)	
10001	Piemonte - P01	1.854.111	42,5	-15,0	4
10002	Piemonte - P02	2.509.805	57,5	15,0	5
	<b>Totale regione</b>	<b>4.363.916</b>	<b>100,0</b>		<b>9</b>
	Media	2.181.958			
	Coefficiente di variazione (a)		15,0		

Fonte: Istat, elaborazioni su dati del XV Censimento generale della popolazione e delle abitazioni 2011

(a) Coefficiente di variazione, calcolato come rapporto tra deviazione standard e media della popolazione \* 100.

Il collegio *Piemonte - P01*, tutto nel territorio della CM di Torino, unisce i collegi uninominali *Piemonte - U01* e *Piemonte - U02* e ha 4 seggi. Il collegio *Piemonte - P02* comprende i collegi uninominali *Piemonte - U03*, *Piemonte - U04* e *Piemonte - U05* e ha 5 seggi. La popolazione della CM di Torino rappresenta il 15,7% della popolazione del collegio (Tavola 1.12).

**Tavola 1.12 - Collegi plurinominali del Senato della Repubblica. Popolazione residente per provincia/città metropolitana**

Circoscrizione elettorale		Piemonte		
Collegi		Plurinominali		
Codice collegio	Denominazione del collegio	Provincia/CM	Popolazione residente nei collegi per provincia/CM	
			Abitanti	%
10001	Piemonte - P01	<b>Totale</b>	<b>1.854.111</b>	<b>100,0</b>
		Torino	1.854.111	100,0
10002	Piemonte - P02	<b>Totale</b>	<b>2.509.805</b>	<b>100,0</b>
		Alessandria	427.229	17,0
		Asti	217.573	8,7
		Biella	182.192	7,3
		Cuneo	586.378	23,4
		Novara	365.559	14,6
		Verbano-Cusio-Ossola	160.264	6,4
		Vercelli	176.941	7,0
		Torino	393.669	15,7
<b>Totale regione</b>			<b>4.363.916</b>	

Fonte: Istat, elaborazioni su dati del XV Censimento generale della popolazione e delle abitazioni 2011

### 1.3 Coerenza delle geografie elettorali

Nel Prospetto 1.7 sono presentati gli indicatori di coerenza dei bacini territoriali dei collegi per ciascuna geografia elettorale. Il significato degli indicatori è descritto in dettaglio nel capitolo 6 ed è sintetizzato nelle note al prospetto. Il tessuto insediativo della regione è articolato su una grande molteplicità di comuni con un ridotto numero di residenti. Questo non ha prodotto effetti per la circoscrizione Piemonte 1 della Camera dei deputati, il cui territorio coincide con quello della CM di Torino. Nel caso della circoscrizione Piemonte 2, invece, è stato necessario formare tre collegi uninominali Camera inter-provinciali, cosicché l'indicatore dell'intensità inter-provinciale è risultato elevato (pari a 25,4%) pur se inferiore al valore di riferimento. Il rispetto della unitarietà dei sistemi locali è stato totale. I valori dei coefficienti di variazione della popolazione dei collegi risultano relativamente elevati per le diverse geografie elettorali della regione. Per i plurinominali Camera della circoscrizione Piemonte 2 ciò è dovuto alla scelta di distinguere i collegi a nord e a sud del fiume Po, che costituisce il confine naturale fra le province meno popolate a nord e più popolate a sud. Per i plurinominali Senato, sulla disforme distribuzione della popolazione nei collegi influisce la scelta di tenere uniti i due collegi uninominali Senato della CM di Torino, uno dei quali coincide con il comune di Torino, con l'ovvio vincolo della sua popolazione. L'intento prioritario di salvaguardare quanto più possibile l'integrità dei confini provinciali ha portato a utilizzare la tolleranza relativa alla dimensione demografica dei collegi nei due casi precedenti e, in generale, per tutte le geografie elettorali.



## Prospetto 1.7 - Camera dei deputati e Senato della Repubblica - Indicatori di coerenza del bacino territoriale dei collegi

INDICATORE	Note	Camera dei deputati					Senato della Repubblica				
		Piemonte 1		Piemonte 2			Piemonte		Piemonte		
		Collegi uninominali	Valore di riferimento	Collegi plurinominali	Valore di riferimento	Collegi uninominali	Valore di riferimento	Collegi plurinominali	Valore di riferimento	Collegi plurinominali	Valore di riferimento

### Coerenza del bacino territoriale

#### Indicatori dell'integrità delle unità amministrative e funzionali

Intensità dell'inter-provincialità/CM dei collegi (%)	(a)	0,0	<= 32,5	0,0	<= 24,5	25,4	<= 32,5	0,0	<= 24,5	9,0	<= 34,2	9,0	<= 32,0
Collegi inter-sistema locale (v.a.)	(b)	0 su 5	-	0 su 2	-	0 su 5	-	0 su 2	-	0 su 5	-	0 su 2	-

#### Indicatori geo-demografici

Congruenza dell'indice di forma	(c)	4 su 5	>=27,1	2 su 2	>=26,3	4 su 5	>=27,1	2 su 2	>=26,3	5 su 5	>=27,4	2 su 2	>=23,5
Coefficiente di variazione della popolazione dei collegi	(d)	11,3	-	10,4	-	10,3	-	16,4	-	11,8	-	15,0	-

Fonte: Istat, elaborazioni su dati del XV Censimento generale della popolazione e delle abitazioni 2011

(a) Rapporto percentuale tra la popolazione di province/CM per la sola parte contenuta parzialmente nei collegi di una circoscrizione, insieme a quella di altre province/CM, e il totale della popolazione della circoscrizione.

(b) Numero di collegi della circoscrizione che non includono interamente uno o più sistemi locali. Tuttavia, sono considerati collegi con sistemi locali interi: i collegi che preservano l'integrità delle province/CM (criterio di ordine superiore), pur frazionando - per questo motivo - sistemi locali; quelli che includono - in modo parziale - sistemi locali inter-regionali e/o inter-circoscrizionali; quelli riferiti a partizioni di grandi comuni (che ricadono in uno stesso sistema locale), rese necessarie dal rispetto delle soglie di popolazione; quelli che hanno una popolazione eccedente la soglia superiore consentita e quindi devono essere necessariamente frazionati.

(c) L'indicatore è costruito per ciascun collegio come rapporto percentuale tra la sua superficie e quella di una figura regolare di riferimento (circonferenza circoscritta). Vengono considerati congruenti, e ne viene indicato il numero, i collegi che presentano un valore dell'indicatore > = alla soglia nazionale calcolata, con riferimento a ciascuna geografia elettorale, come media degli indicatori per tutti i collegi, pesati con le loro popolazioni, alla quale viene sottratta la deviazione standard, pure pesata.

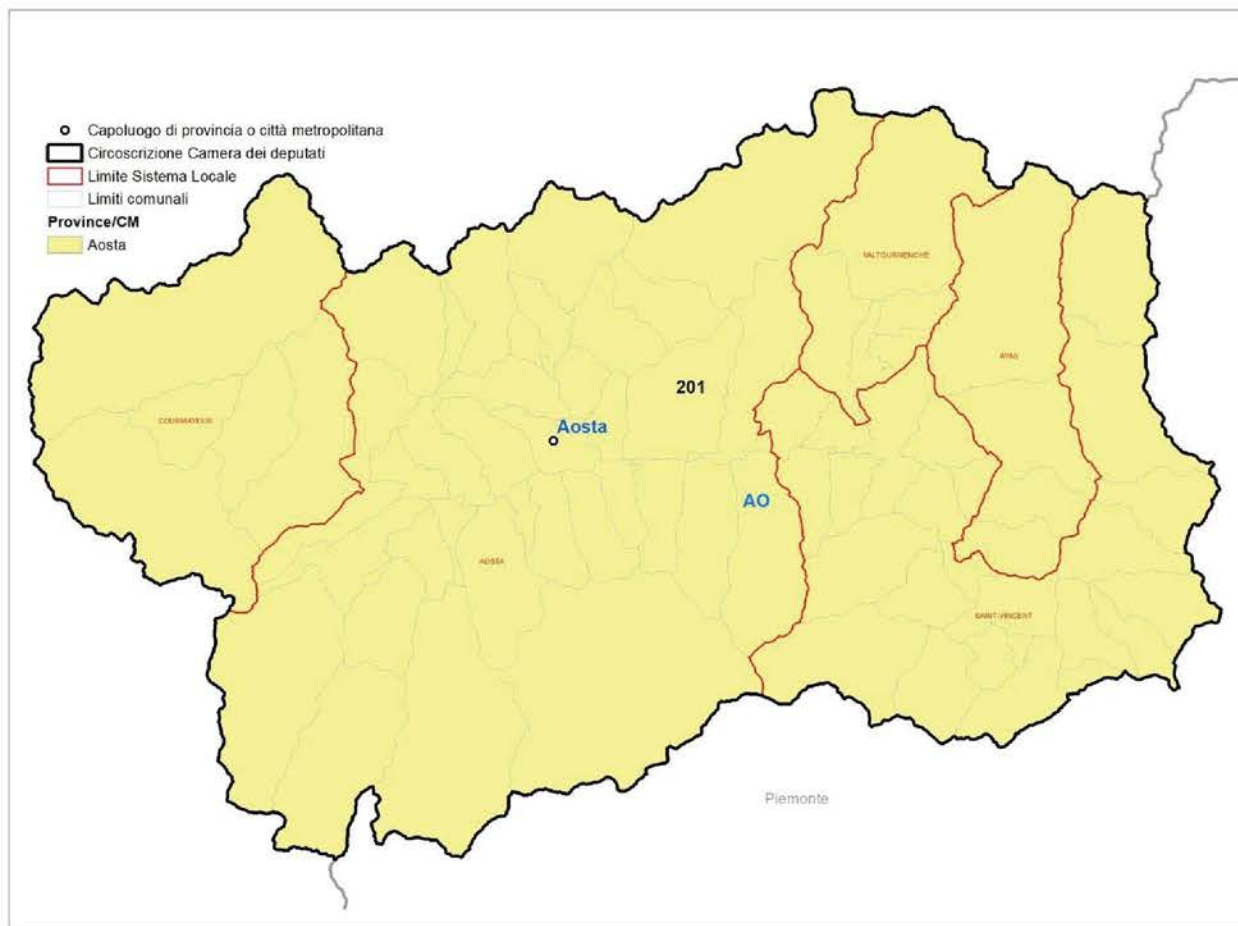
(d) Rapporto percentuale tra la deviazione standard e la media delle popolazioni dei collegi della circoscrizione elettorale.



## 2 Regione Valle d'Aosta/Vallée d'Aoste

La configurazione amministrativa e dei sistemi locali della regione Valle d'Aosta/Vallée d'Aoste è descritta nella Mappa 2.1.

**Mappa 2.1 - Regione Valle d'Aosta/Vallée d'Aoste. Province, città metropolitane e limiti dei sistemi locali**



Fonte: Istat

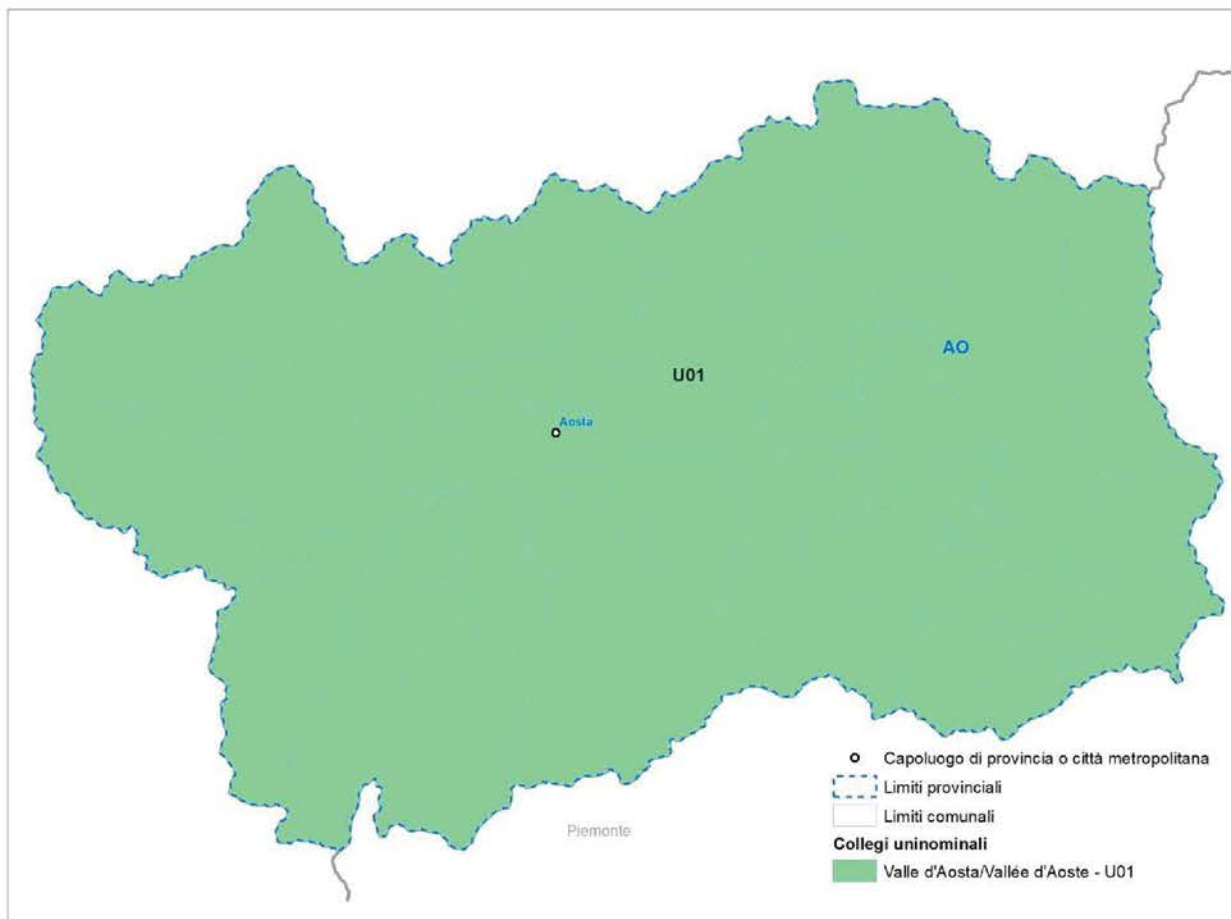
Per la **Camera dei deputati** la regione Valle d'Aosta/Vallée d'Aoste, con una popolazione di 126.806 abitanti al censimento del 2011 e 74 comuni alla data della relazione, è inclusa in un'unica circoscrizione elettorale che comprende la provincia di Aosta. La legge n. 51/2019, applicata secondo le modifiche introdotte dalla legge costituzionale n. 1/2020, stabilisce che nella circoscrizione sia definito un unico collegio uninominale e le assegna un unico seggio.

Per il **Senato della Repubblica** le disposizioni di legge richiamate stabiliscono nella regione sia definito un unico collegio uninominale e le assegna un unico seggio.

## 2.1 Camera dei deputati

La geografia dei collegi uninominali della Camera dei deputati della circoscrizione è rappresentata nella Mappa 2.2.

**Mappa 2.2 - Camera dei deputati. Collegi uninominali della Circoscrizione Valle d'Aosta/ Vallée d'Aoste**



Fonte: Istat

Gli elementi definatori della geografia elettorale della circoscrizione per la Camera dei deputati sono descritti nel Prospetto 2.1. Nel Prospetto 2.2 è riportata la dimensione demografica dell'unità amministrativa che ricade nella circoscrizione.

**Prospetto 2.1 - Camera dei deputati. Elementi definatori della geografia elettorale della circoscrizione**

Circoscrizione elettorale		Valle d'Aosta/Vallée d'Aoste		
Province/Città metropolitane		AO		
Popolazione della circoscrizione	<b>126.806</b>	Minoranze linguistiche riconosciute	<b>SI</b>	
		Comuni ripartiti su più collegi	<b>NO</b>	
Seggi totali assegnati	<b>1</b>	<b>Popolazione media e soglie</b>		
Seggi plurinominali assegnati	<b>0</b>	<b>Media-20%</b>	<b>Media</b>	<b>Media+20%</b>
Collegi uninominali assegnati	<b>1</b>	101.445	<b>126.806</b>	152.167
Collegi plurinominali definiti	-	-	-	-

Fonte: Istat, elaborazioni su dati del XV Censimento generale della popolazione e delle abitazioni 2011

**Prospetto 2.2 - Camera dei deputati. Unità amministrative che ricadono nella circoscrizione**

Circoscrizione elettorale		Valle d'Aosta/Vallée d'Aoste		
Provincia/Città metropolitana/ Altra suddivisione amministrativa sovra-comunale		Popolazione dell'unità amministrativa		
Nome	Tipo (a)	Totale	di cui nel capoluogo	Quota di popolazione nella circoscrizione (%)
Aosta	Prov	126.806	34.102	100,0
<b>Totale circoscrizione</b>		<b>126.806</b>		<b>100,0</b>

Fonte: Istat, elaborazioni su dati del XV Censimento generale della popolazione e delle abitazioni 2011

(a) Prov = Provincia; CM = Città metropolitana; Altro = per esempio: Libero consorzio comunale.

*Collegi uninominali*

L'unico collegio uninominale, *Valle d'Aosta/Vallée d'Aoste - U01*, è definito per legge e coincide con il territorio dell'intera circoscrizione (Tavole 2.1 e 2.2, Mappa 2.2).

**Tavola 2.1 - Collegi uninominali della Camera dei deputati. Popolazione residente per collegio**

Circoscrizione elettorale		Valle d'Aosta/Vallée d'Aoste		
Collegi		Uninominali		
Codice collegio	Denominazione del collegio	Popolazione		
		Abitanti	%	Differenza rispetto alla media (%)
20001	Valle d'Aosta/Vallée d'Aoste - U01	126.806	100,0	0,0
	<b>Totale circoscrizione</b>	<b>126.806</b>	<b>100,0</b>	
	Media	126.806		
	Coefficiente di variazione (a)	0,0		

Fonte: Istat, elaborazioni su dati del XV Censimento generale della popolazione e delle abitazioni 2011

(a) Coefficiente di variazione, calcolato come rapporto tra deviazione standard e media della popolazione \* 100.

**Tavola 2.2 - Collegi uninominali della Camera dei deputati. Popolazione residente per provincia/città metropolitana**

Circoscrizione elettorale		Valle d'Aosta/Vallée d'Aoste		
Collegi		Uninominali		
Codice collegio	Denominazione del collegio	Provincia/CM	Popolazione residente nei collegi per provincia/CM	
			Abitanti	%
20001	Valle d'Aosta/Vallée d'Aoste - U01	<b>Totale</b>	<b>126.806</b>	<b>100,0</b>
		Aosta	126.806	100,0
<b>Totale circoscrizione</b>			<b>126.806</b>	

Fonte: Istat, elaborazioni su dati del XV Censimento generale della popolazione e delle abitazioni 2011

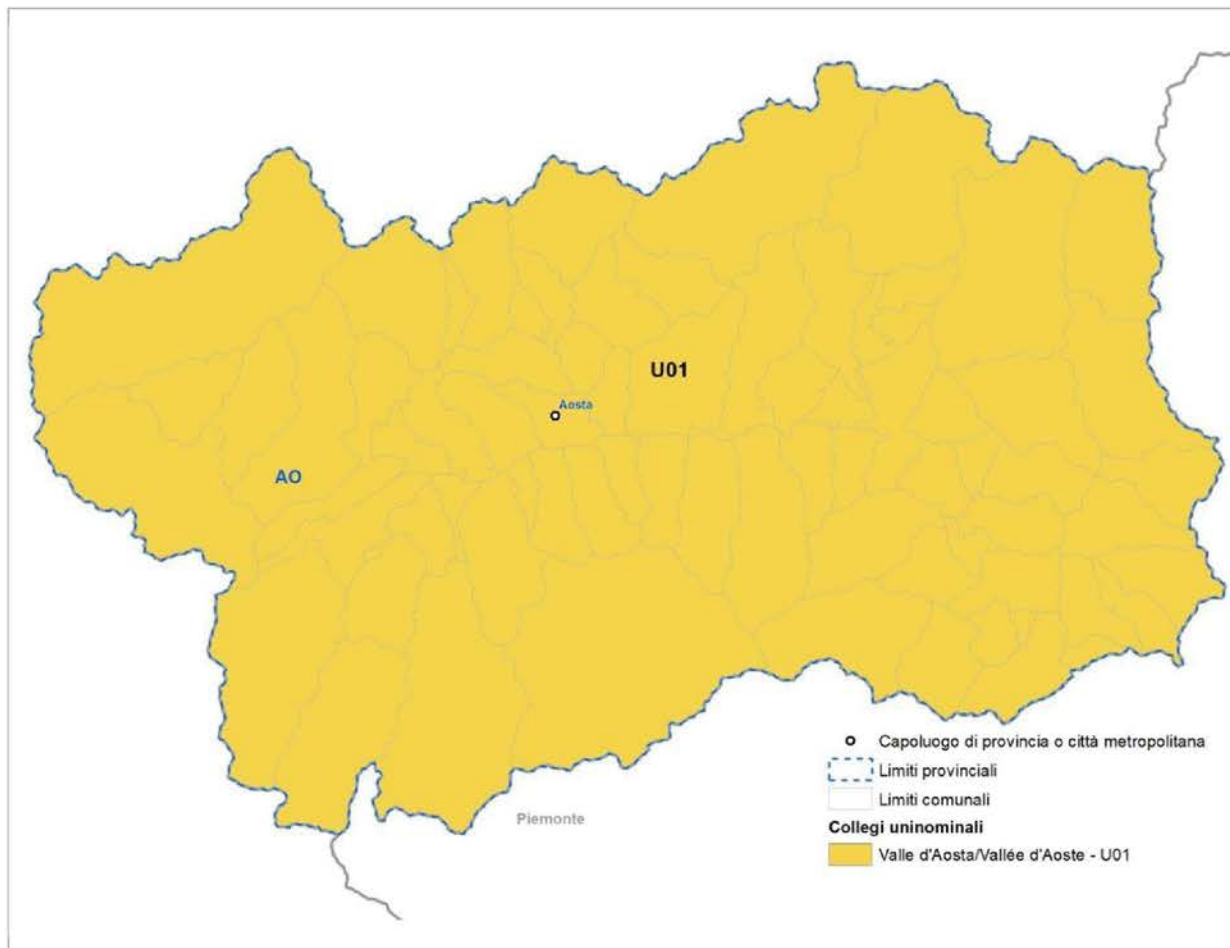
### *Collegi plurinominali*

La norma non prevede alcun seggio plurinominali per la circoscrizione Valle d'Aosta/Vallée d'Aoste.

## 2.2 Senato della Repubblica

La geografia dei collegi uninominali del Senato della Repubblica della circoscrizione è rappresentata nella Mappa 2.3.

**Mappa 2.3 - Senato della Repubblica. Collegi uninominali e della Circoscrizione Valle d'Aosta/ Vallée d'Aoste**



Fonte: Istat

Gli elementi definatori della geografia elettorale della circoscrizione per il Senato della Repubblica sono descritti nel Prospetto 2.3. Nel Prospetto 2.4 è riportata la dimensione demografica dell'unità amministrativa che ricade nella circoscrizione.

**Prospetto 2.3 - Senato della Repubblica. Elementi definatori della geografia elettorale della circoscrizione**

Circonscrizione elettorale		Valle d'Aosta/Vallée d'Aoste		
Province/Città metropolitane		AO		
Popolazione della circoscrizione	<b>126.806</b>	Minoranze linguistiche riconosciute	<b>SI</b>	
		Comuni ripartiti su più collegi	<b>NO</b>	
Seggi totali assegnati	<b>1</b>	<b>Popolazione media e soglie</b>		
Seggi plurinominali assegnati	<b>0</b>	<b>Media-20%</b>	<b>Media</b>	<b>Media+20%</b>
Collegi uninominali assegnati	<b>1</b>	101.445	<b>126.806</b>	152.167
Collegi plurinominali definiti	-	-	-	-

Fonte: Istat, elaborazioni su dati del XV Censimento generale della popolazione e delle abitazioni 2011

**Prospetto 2.4 - Senato della Repubblica. Unità amministrative che ricadono nella circoscrizione**

Circonscrizione elettorale		Valle d'Aosta/Vallée d'Aoste		
Provincia/Città metropolitana/ Altra suddivisione amministrativa sovra-comunale		Popolazione dell'unità amministrativa		
Nome	Tipo (a)	Totale	di cui nel capoluogo	Quota di popolazione nella circoscrizione (%)
Aosta	Prov	126.806	34.102	100,0
<b>Totale Regione</b>		<b>126.806</b>		<b>100,0</b>

Fonte: Istat, elaborazioni su dati del XV Censimento generale della popolazione e delle abitazioni 2011

(a) Prov = Provincia; CM = Città metropolitana; Altro = per esempio: Libero consorzio comunale.

*Collegi uninominali*

L'unico collegio uninominale, *Valle d'Aosta/Vallée d'Aoste - U01*, è definito per legge e coincide con il territorio dell'intera regione (Tavole 2.3 e 2.4; Mappa 2.3).

**Tavola 2.3 - Collegi uninominali del Senato della Repubblica. Popolazione residente per collegio**

Circonscrizione elettorale		Valle d'Aosta/Vallée d'Aoste		
Collegi		Uninominali		
Codice collegio	Denominazione del collegio	Popolazione		Differenza rispetto alla media (%)
		Abitanti	%	
20001	Valle d'Aosta/Vallée d'Aoste - U01	126.806	100,0	0,0
	<b>Totale regione</b>	<b>126.806</b>	<b>100,0</b>	
	Media	126.806		
	Coefficiente di variazione (a)		0,0	

Fonte: Istat, elaborazioni su dati del XV Censimento generale della popolazione e delle abitazioni 2011

(a) Coefficiente di variazione, calcolato come rapporto tra deviazione standard e media della popolazione \* 100.



**Tavola 2.4 - Collegi uninominali del Senato della Repubblica. Popolazione residente per provincia/città metropolitana**

Circoscrizione elettorale		Valle d'Aosta/Vallée d'Aoste		
Collegi		Uninominali		
Codice collegio	Denominazione del collegio	Provincia/CM	Popolazione residente nei collegi per provincia/CM	
			Abitanti	%
20001	Valle d'Aosta/Vallée d'Aoste - U01	<b>Totale</b>	<b>126.806</b>	<b>100,0</b>
		Aosta	126.806	100,0
<b>Totale circoscrizione</b>			<b>126.806</b>	

Fonte: Istat, elaborazioni su dati del XV Censimento generale della popolazione e delle abitazioni 2011

### *Collegi plurinominali*

La norma non prevede alcun seggio plurinominali per la regione Valle d'Aosta/Vallée d'Aoste.

## **2.3 Coerenza delle geografie elettorali**

Nel Prospetto 2.5 sono presentati gli indicatori di coerenza dei bacini territoriali dei collegi per ciascuna geografia elettorale. Il significato degli indicatori è descritto in dettaglio nel capitolo 6 ed è sintetizzato nelle note al prospetto. Non risultano elementi di criticità.

**Prospetto 2.5 - Camera dei deputati e Senato della Repubblica - Indicatori di coerenza del bacino territoriale dei collegi**

INDICATORE	Note	Camera dei deputati				Senato della Repubblica			
		Valle d'Aosta/Vallée d'Aoste		Valle d'Aosta/Vallée d'Aoste		Valle d'Aosta/Vallée d'Aoste		Valle d'Aosta/Vallée d'Aoste	
		Collegi uninominali	Valore di riferimento	Collegi plurinominali	Valore di riferimento	Collegi uninominali	Valore di riferimento	Collegi plurinominali	Valore di riferimento

**Coerenza del bacino territoriale**

**Indicatori dell'integrità delle unità amministrative e funzionali**

Intensità dell'inter-provincialità/CM dei collegi (%)	(a)	0,0	<= 32,5	-	<= 24,5	0,0	<= 34,2	-	<= 32,0
Collegi inter-sistema locale (v.a.)	(b)	0 su 1	-	-	-	0 su 1	-	-	-

**Indicatori geo-demografici**

Congruenza dell'indice di forma	(c)	1 su 1	>= 27,1	-	>= 26,3	1 su 1	>= 27,4	-	>= 23,5
Coefficiente di variazione della popolazione dei collegi	(d)	0,0	-	-	-	0,0	-	-	-

Fonte: Istat, elaborazioni su dati del XV Censimento generale della popolazione e delle abitazioni 2011

- (a) Rapporto percentuale tra la popolazione di province/CM per la sola parte contenuta parzialmente nei collegi di una circoscrizione, insieme a quella di altre province/CM, e il totale della popolazione della circoscrizione.
- (b) Numero di collegi della circoscrizione che non includono interamente uno o più sistemi locali. Tuttavia, sono considerati collegi con sistemi locali interi: i collegi che preservano l'integrità delle province/CM (criterio di ordine superiore), pur frazionando - per questo motivo - sistemi locali; quelli che includono - necessariamente in modo parziale - sistemi locali inter-regionali e/o inter-circoscrizionali; quelli riferiti a partizioni di grandi comuni (che ricadono in uno stesso sistema locale), rese necessarie dal rispetto delle soglie di popolazione; quelli che hanno una popolazione eccedente la soglia superiore consentita e quindi devono essere necessariamente frazionati.
- (c) L'indicatore è costruito per ciascun collegio come rapporto percentuale tra la sua superficie e quella di una figura regolare di riferimento (circonferenza circoscritta). Vengono considerati congruenti, e ne viene indicato il numero, i collegi che presentano un valore dell'indicatore > = alla soglia nazionale calcolata, con riferimento a ciascuna geografia elettorale, come media degli indicatori per tutti i collegi, pesati con le loro popolazioni, alla quale viene sottratta la deviazione standard, pure pesata.
- (d) Rapporto percentuale tra la deviazione standard e la media delle popolazioni dei collegi della circoscrizione elettorale.



### 3 Regione Lombardia

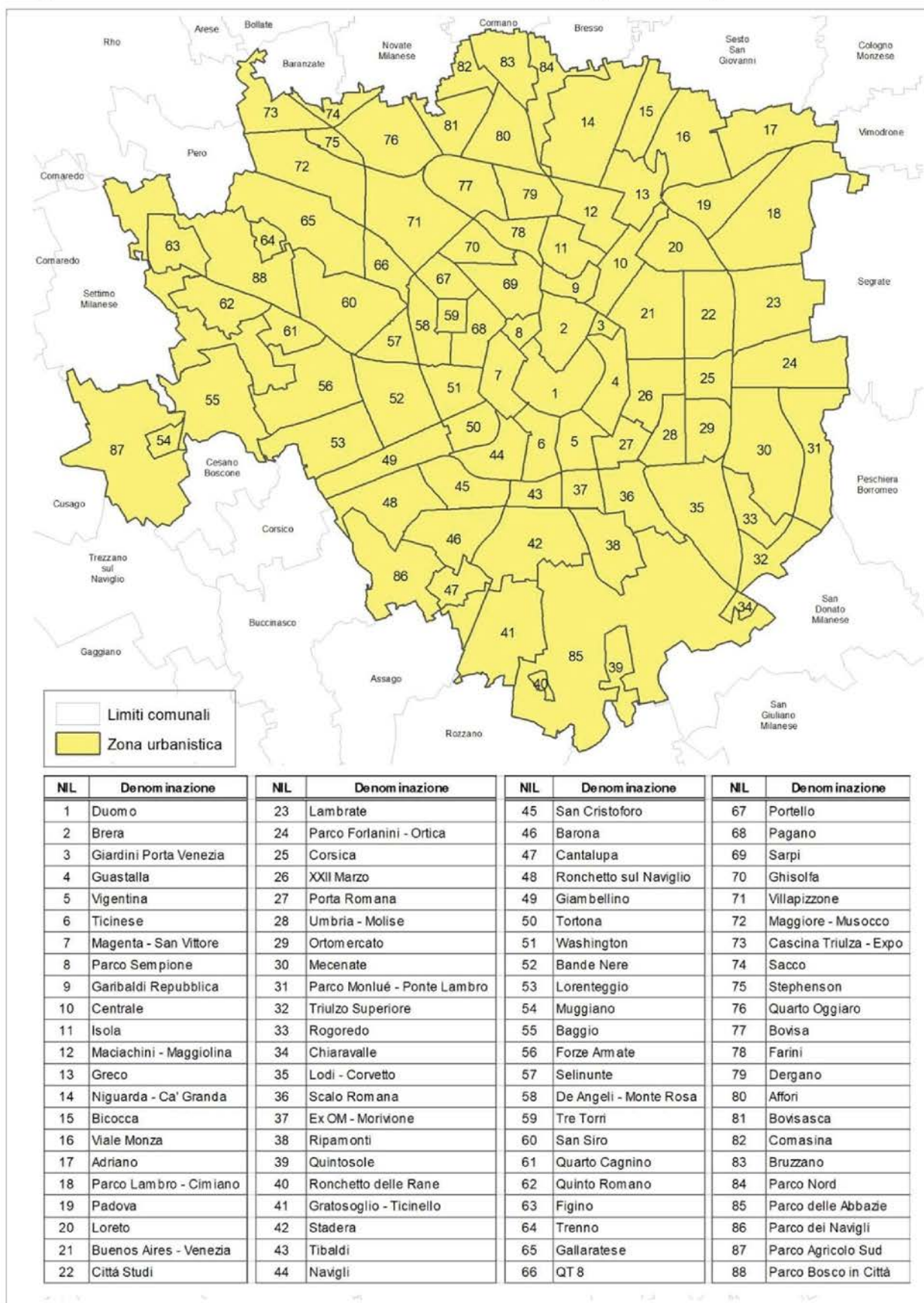
La configurazione amministrativa e dei sistemi locali della Regione Lombardia è descritta nelle Mappe 3.1, 3.2, 3.3 e 3.4.

**Mappa 3.1 - Regione Lombardia. Province, città metropolitane e limiti dei sistemi locali**



Fonte: Istat

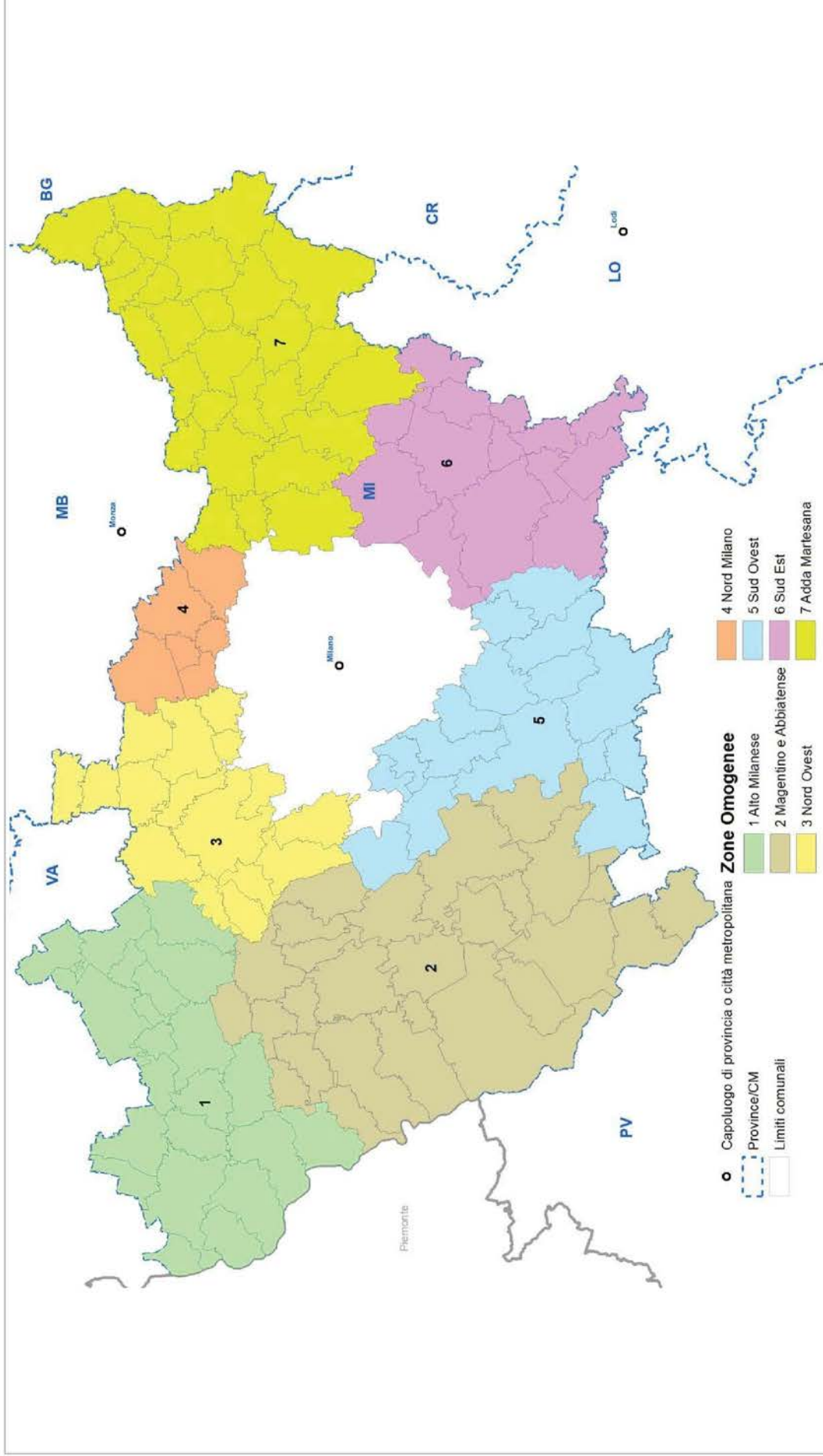
**Mappa 3.2 - Milano. Aree sub-comunali considerate per il disegno dei collegi elettorali**



Fonte: Istat



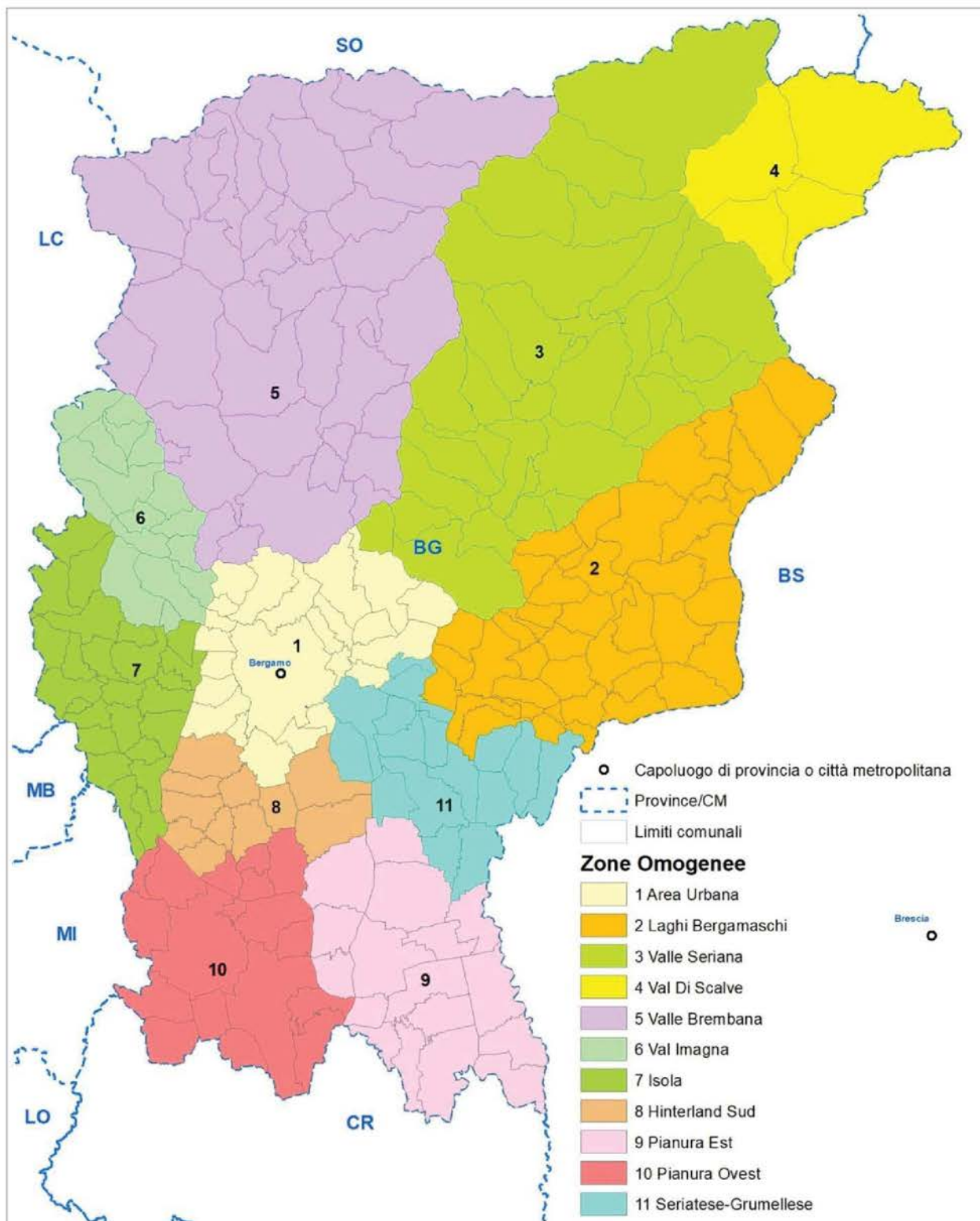
Mappa 3.3 - Città metropolitana di Milano. Zone omogenee considerate per il disegno dei collegi elettorali



Fonte: Istat



Mappa 3.4 - Provincia di Bergamo. Zone omogenee considerate per il disegno dei collegi elettorali



Fonte: Istat

Per la **Camera dei deputati** la regione Lombardia è suddivisa in quattro circoscrizioni elettorali:

- Circoscrizione Lombardia 1, con una popolazione di 3.805.895 abitanti al censimento del 2011 e 177 comuni alla data della relazione, comprende una parte della città metropolitana di Milano e la provincia di Monza e della Brianza. La legge n. 51/2019, applicata secondo le modifiche introdotte dalla legge costituzionale n. 1/2020, le assegna 9 collegi uninominali e 16 seggi plurinominali, per un totale di 25 seggi.
- Circoscrizione Lombardia 2, con una popolazione di 2.088.579 abitanti al censimento del 2011 e 483 comuni alla data della relazione, comprende una parte della provincia di Bergamo e le province di Varese, Como, Lecco e Sondrio. Le disposizioni di legge richiamate assegnano alla circoscrizione 5 collegi uninominali e 9 seggi plurinominali, per un totale di 14 seggi.
- Circoscrizione Lombardia 3, con una popolazione di 2.175.099 abitanti al censimento del 2011 e 402 comuni alla data della relazione, comprende una parte delle province di Bergamo e di Brescia. Le disposizioni di legge richiamate assegnano alla circoscrizione 5 collegi uninominali e 9 seggi plurinominali, per un totale di 14 seggi.
- Circoscrizione Lombardia 4, con una popolazione di 1.634.578 abitanti al censimento del 2011 e 444 comuni alla data della relazione, comprende parti della CM di Milano e della provincia di Brescia e le province di Cremona, Lodi, Mantova e Pavia. Le disposizioni di legge richiamate assegnano alla circoscrizione 4 collegi uninominali e 7 seggi plurinominali, per un totale di 11 seggi.

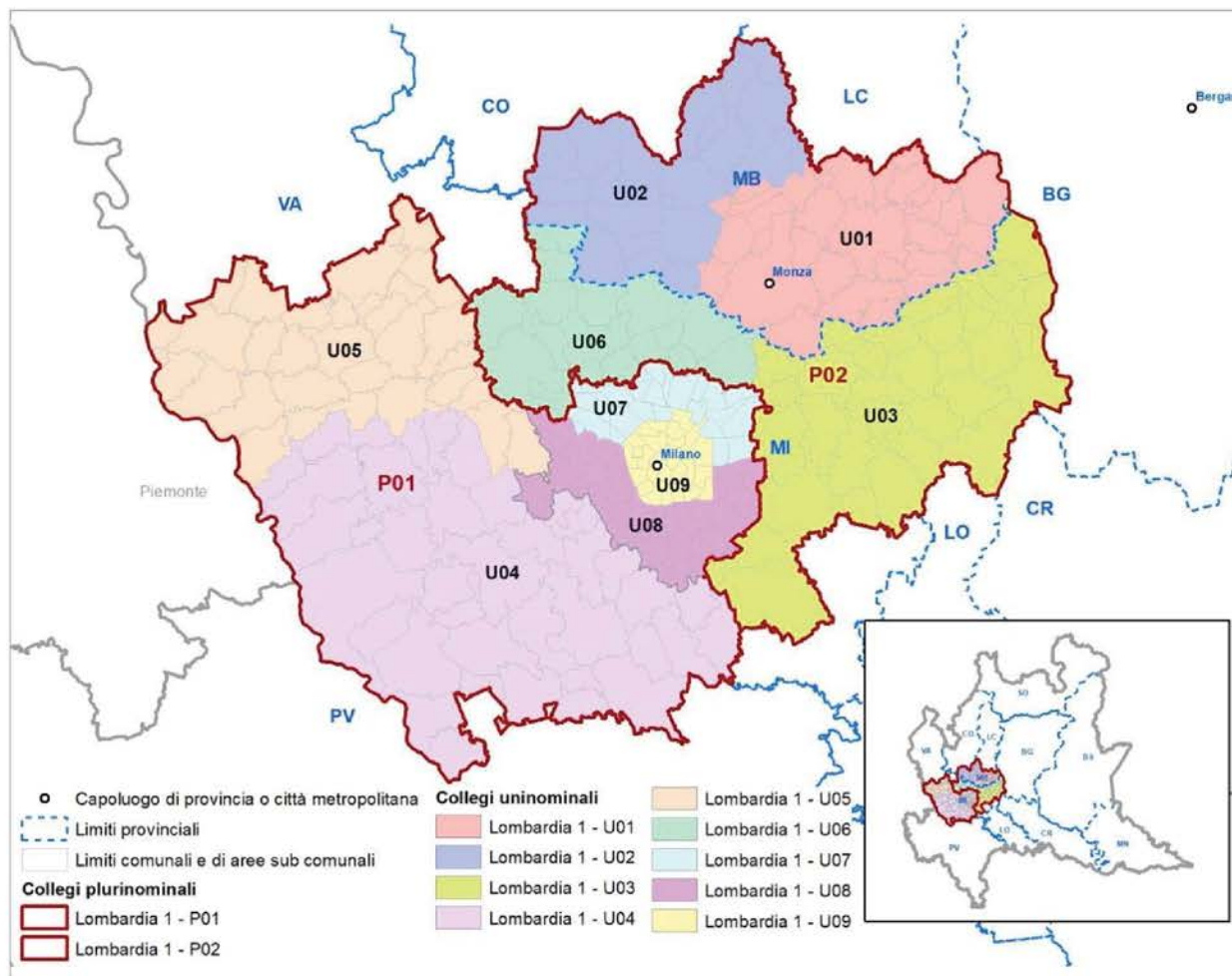
Per il **Senato della Repubblica** le disposizioni di legge richiamate assegnano alla regione 11 collegi uninominali e 20 seggi plurinominali, per un totale di 31 seggi.

### 3.1 Camera dei deputati

#### **Circoscrizione Lombardia 1**

La geografia dei collegi uninominali e plurinominali della Camera dei deputati della circoscrizione<sup>34</sup> è rappresentata nelle Mappe 3.5 e 3.6.

**Mappa 3.5 - Camera dei deputati. Collegi uninominali e plurinominali della Circoscrizione Lombardia 1**

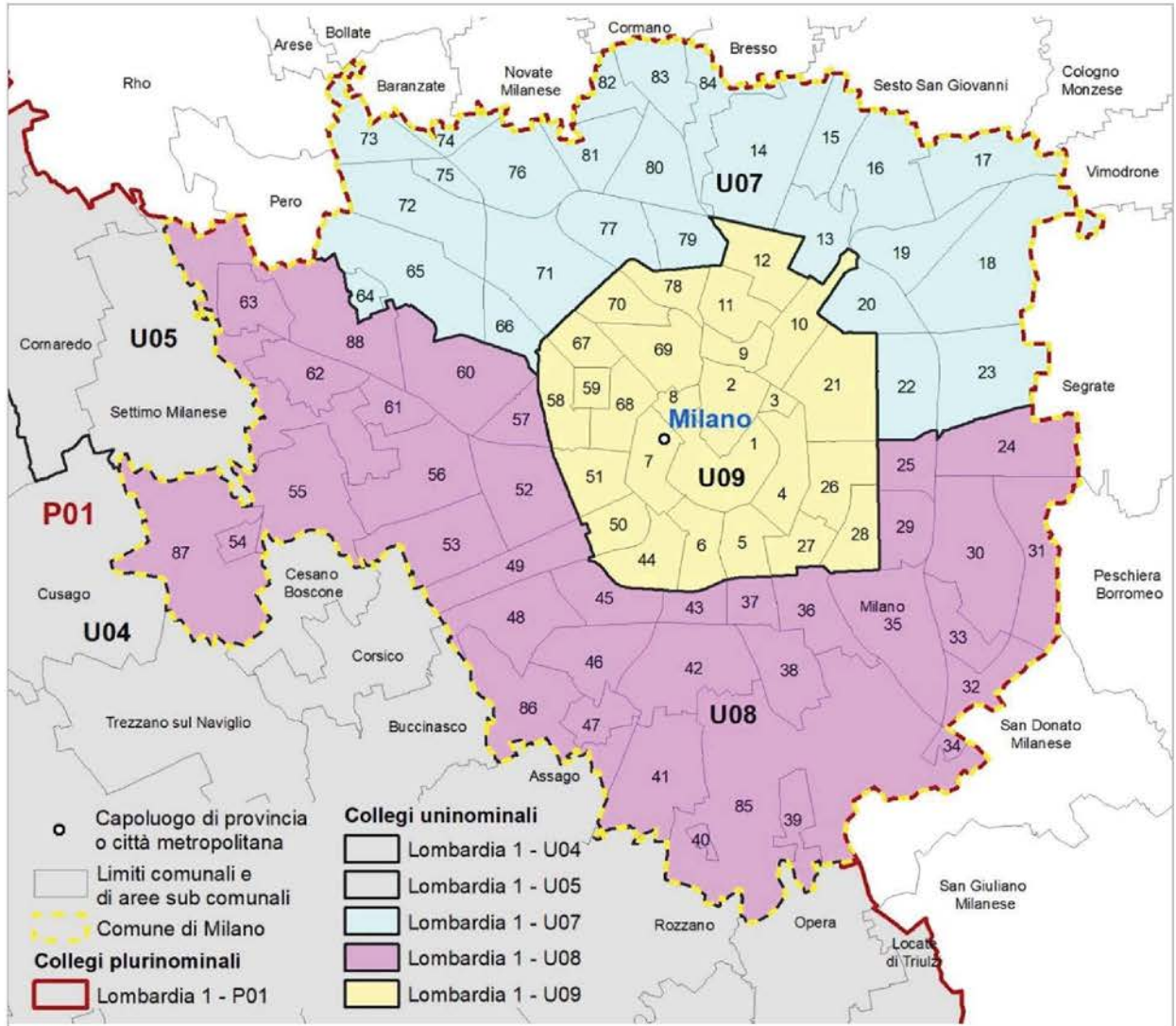


Fonte: Istat

<sup>34</sup> Per il dettaglio delle zone omogenee e delle aree sub-comunali considerate si rimanda alle Mappe 3.2 e 3.3.



**Mappa 3.6 - Camera dei deputati. Collegi uninominali e plurinominali della Circoscrizione Lombardia 1. Dettaglio per Milano**



Fonte: Istat

Gli elementi definitori della geografia elettorale della circoscrizione per la Camera dei deputati sono descritti nel Prospetto 3.1. Con riferimento al numero di collegi uninominali e plurinominali attribuiti, sono riportati gli intervalli di popolazione da rispettare. Nel Prospetto 3.2 sono riportate le dimensioni demografiche delle unità amministrative comprese nella circoscrizione.

**Prospetto 3.1 - Camera dei deputati. Elementi definitori della geografia elettorale della circoscrizione**

Circoscrizione elettorale		Lombardia 1		
Province/Città metropolitane (a)		MB, MI		
Popolazione della circoscrizione	3.805.895	Minoranze linguistiche riconosciute	NO	
		Comuni ripartiti su più collegi	Milano	
Seggi totali assegnati	25	Popolazione media e soglie		
Seggi plurinominali assegnati	16	Media-20%	Media	Media+20%
Collegi uninominali assegnati	9	338.302	422.877	507.453
Collegi plurinominali definiti	2	1.522.358	1.902.948	2.283.537

Fonte: Istat, elaborazioni su dati del XV Censimento generale della popolazione e delle abitazioni 2011

(a) In rosso le Province/CM parzialmente incluse nella circoscrizione.

**Prospetto 3.2 - Camera dei deputati. Unità amministrative che ricadono nella circoscrizione**

Circoscrizione elettorale		Lombardia 1		
Provincia/Città metropolitana/ Altra suddivisione amministrativa sovra-comunale		Popolazione dell'unità amministrativa		
Nome	Tipo (a)	Totale	di cui nel capoluogo	Quota di popolazione nella circoscrizione (%)
Milano (b)	CM	2.965.766	1.242.123	77,9
Monza e della Brianza	Prov	840.129	119.856	22,1
<b>Totale circoscrizione</b>		<b>3.805.895</b>		<b>100,0</b>

Fonte: Istat, elaborazioni su dati del XV Censimento generale della popolazione e delle abitazioni 2011

(a) Prov = Provincia; CM = Città metropolitana; Altro = per esempio: Libero consorzio comunale.

(b) La quota della popolazione della CM di Milano che risiede nella circoscrizione è pari al 97,6%.

*Collegi uninominali*

Considerando le soglie di popolazione per la definizione dei collegi uninominali Camera (Prospetto 3.1) e il numero di residenti nelle unità amministrative della circoscrizione (Prospetto 3.2 e Mappe 3.1, 3.2, 3.3), risulta che la parte della città metropolitana di Milano compresa nella circoscrizione ha una popolazione sufficiente per definire sette collegi uninominali, tre dei quali nel comune di Milano (popolazione di 1.242.123 abitanti) e la provincia di Monza e della Brianza una popolazione sufficiente per definirne due.

Il territorio del comune di Milano è stato ripartito utilizzando come unità territoriali sub-comunali i Nuclei di identità locale, NIL<sup>35</sup> (Mappa 3.2).

Si è scelto di mantenere l'area centrale di Milano unita in un solo collegio (*Lombardia 1 - U09*), seguendo approssimativamente il perimetro della circonvallazione filoviaria, e di definire gli altri due collegi rispettivamente nelle zone nord (*Lombardia 1 - U07*) e sud del comune (*Lombardia 1 - U08*) (Tavola 3.1 e Mappa 3.6). Il confine tra il collegio nord e quello sud è stato individuato tenendo in considerazione le ripartizioni amministrative dei municipi: verso ovest il limite tra il settimo e l'ottavo municipio e, verso est, il limite tra il terzo e il quarto.

**Tavola 3.1 - Collegi uninominali della Camera dei deputati. Popolazione residente per collegio**

Circoscrizione elettorale		Lombardia 1		
Collegi		Uninominali		
Codice collegio	Denominazione del collegio	Popolazione		
		Abitanti	%	Differenza rispetto alla media (%)
30101	Lombardia 1 - U01	439.478	11,5	3,9
30102	Lombardia 1 - U02	400.651	10,5	-5,3
30103	Lombardia 1 - U03	466.446	12,3	10,3
30104	Lombardia 1 - U04	412.231	10,8	-2,5
30105	Lombardia 1 - U05	340.468	8,9	-19,5
30106	Lombardia 1 - U06	504.498	13,3	19,3
30107	Lombardia 1 - U07	413.322	10,9	-2,3
30108	Lombardia 1 - U08	402.842	10,6	-4,7
30109	Lombardia 1 - U09	425.959	11,2	0,7
<b>Totale circoscrizione</b>		<b>3.805.895</b>	<b>100,0</b>	
Media		422.877		
Coefficiente di variazione (a)		10,2		

Fonte: Istat, elaborazioni su dati del XV Censimento generale della popolazione e delle abitazioni 2011

(a) Coefficiente di variazione, calcolato come rapporto tra deviazione standard e media della popolazione \* 100.

Gli altri quattro collegi nel territorio della CM di Milano sono formati utilizzando come base geografica di riferimento le zone omogenee (ZO) deliberate dal Consiglio della città metropolitana<sup>36</sup> (Mappe 3.3 e 3.5). Un primo collegio, (*Lombardia 1 - U05*), a ovest del comune di Milano, comprende i comuni della ZO Alto Milanese ai quali si aggiungono, per il rispetto delle soglie di popolazione, i comuni di Mesero, Ossona, Casorezzo e Arluno (della ZO Magentino e

<sup>35</sup> I NIL sono aree funzionali indeterminate dall'amministrazione comunale di Milano per la programmazione dei servizi e definite utilizzando indicatori statistici che descrivono le realtà locali dei quartieri cittadini. <https://www.pgt.comune.milano.it/psschede-dei-nil-nuclei-di-identita-locale/nuclei-di-identita-locale-nil>

<sup>36</sup> Il Consiglio della città metropolitana di Milano, secondo quanto previsto dalla legge n. 56/2014 e disciplinato dallo Statuto, ha suddiviso l'area metropolitana in 7 zone omogenee, caratterizzate da specificità geografiche, demografiche, storiche, economiche e istituzionali. [https://www.cittametropolitana.mi.it/portale/territorio/zone\\_omogenee/](https://www.cittametropolitana.mi.it/portale/territorio/zone_omogenee/)



Abbiatense) e i comuni di Pogliano Milanese, Vanzago, Pregnana Milanese, Cornaredo e Settimo Milanese (della ZO Nord Ovest). Proseguendo in senso orario, il collegio *Lombardia 1 - U06*, a nord del capoluogo, comprende i comuni della ZO Nord Ovest (a eccezione di quelli riportati in precedenza) e quelli della ZO Nord Milano; il collegio *Lombardia 1 - U03*, a sud-est del comune di Milano, comprende i comuni delle ZO Adda Martesana e Sud Est (limitatamente a quelli compresi nella circoscrizione Lombardia 1); il collegio *Lombardia 1 - U04*, a sud-ovest comprende i comuni della ZO Sud Ovest e quelli della ZO Magentino e Abbiatense (a eccezione di quelli riportati in precedenza).

**Tavola 3.2 - Collegi uninominali della Camera dei deputati. Popolazione residente per provincia/città metropolitana**

Circoscrizione elettorale			Lombardia 1	
Collegi			Uninominali	
Codice collegio	Denominazione del collegio	Provincia/CM	Popolazione residente nei collegi per provincia/CM	
			Abitanti	%
30101	Lombardia 1 - U01	<b>Totale</b>	<b>439.478</b>	<b>100,0</b>
		Monza e della Brianza	439.478	100,0
30102	Lombardia 1 - U02	<b>Totale</b>	<b>400.651</b>	<b>100,0</b>
		Monza e della Brianza	400.651	100,0
30103	Lombardia 1 - U03	<b>Totale</b>	<b>466.446</b>	<b>100,0</b>
		Milano	466.446	100,0
30104	Lombardia 1 - U04	<b>Totale</b>	<b>412.231</b>	<b>100,0</b>
		Milano	412.231	100,0
30105	Lombardia 1 - U05	<b>Totale</b>	<b>340.468</b>	<b>100,0</b>
		Milano	340.468	100,0
30106	Lombardia 1 - U06	<b>Totale</b>	<b>504.498</b>	<b>100,0</b>
		Milano	504.498	100,0
30107	Lombardia 1 - U07	<b>Totale</b>	<b>413.322</b>	<b>100,0</b>
		Milano	413.322	100,0
30108	Lombardia 1 - U08	<b>Totale</b>	<b>402.842</b>	<b>100,0</b>
		Milano	402.842	100,0
30109	Lombardia 1 - U09	<b>Totale</b>	<b>425.959</b>	<b>100,0</b>
		Milano	425.959	100,0
<b>Totale circoscrizione</b>			<b>3.805.895</b>	

Fonte: Istat, elaborazioni su dati del XV Censimento generale della popolazione e delle abitazioni 2011

Gli ultimi due collegi della circoscrizione sono compresi interamente nei confini della provincia di Monza e della Brianza (Tavola 3.2 e Mappa 3.5) e includono, rispettivamente, i territori del Monzese storico, compreso il capoluogo, e della Bassa Brianza orientale (*Lombardia 1 - U01*) e quelli della Bassa Brianza occidentale e della Brianza centro-settentrionale (*Lombardia 1 - U02*).

### Collegi plurinominali

In applicazione del criterio di minimizzazione dei collegi con numero di seggi inferiore al valore medio, sono stati definiti due collegi plurinominali: il primo, composto interamente da comuni della CM di Milano (*Lombardia 1 - P01*), comprende i collegi uninominali del comune di Milano (collegi uninominali *Lombardia 1 - U07*, *Lombardia 1 - U08* e *Lombardia 1 - U09*) e il territorio occidentale della CM di Milano (collegi uninominali *Lombardia 1 - U04* e *Lombardia 1 - U05*); il secondo (*Lombardia 1 - P02*) comprende gli altri quattro collegi uninominali Camera e cioè: l'intera provincia Monza e della Brianza e la parte nord-orientale della CM di Milano (collegi uninominali *Lombardia 1 - U03* e *Lombardia 1 - U06*). La popolazione della provincia di Monza e della Brianza incide su quella complessiva di quest'ultimo collegio per il 46,4% e quella della CM di Milano per il complementare il 53,6% (Tavola 3.4 e Mappa 3.5). La geografia definita consente di ripartire paritariamente tra i due collegi i 16 seggi plurinominali attribuiti alla circoscrizione (Tavola 3.3).

**Tavola 3.3 - Collegi plurinominali della Camera dei deputati. Popolazione residente per collegio e seggi attribuiti**

Circoscrizione elettorale		Lombardia 1			
Collegi		Plurinominali			
Codice collegio	Denominazione del collegio	Popolazione			Seggi plurinominali
		Abitanti	%	Differenza rispetto alla media (%)	
30101	Lombardia 1 - P01	1.994.822	52,4	4,8	8
30102	Lombardia 1 - P02	1.811.073	47,6	-4,8	8
<b>Totale circoscrizione</b>		<b>3.805.895</b>	<b>100,0</b>		<b>16</b>
Media		1.902.948			
Coefficiente di variazione (a)		4,8			

Fonte: Istat, elaborazioni su dati del XV Censimento generale della popolazione e delle abitazioni 2011

(a) Coefficiente di variazione, calcolato come rapporto tra deviazione standard e media della popolazione \* 100.

**Tavola 3.4 - Collegi plurinominali della Camera dei deputati. Popolazione residente per provincia/città metropolitana**

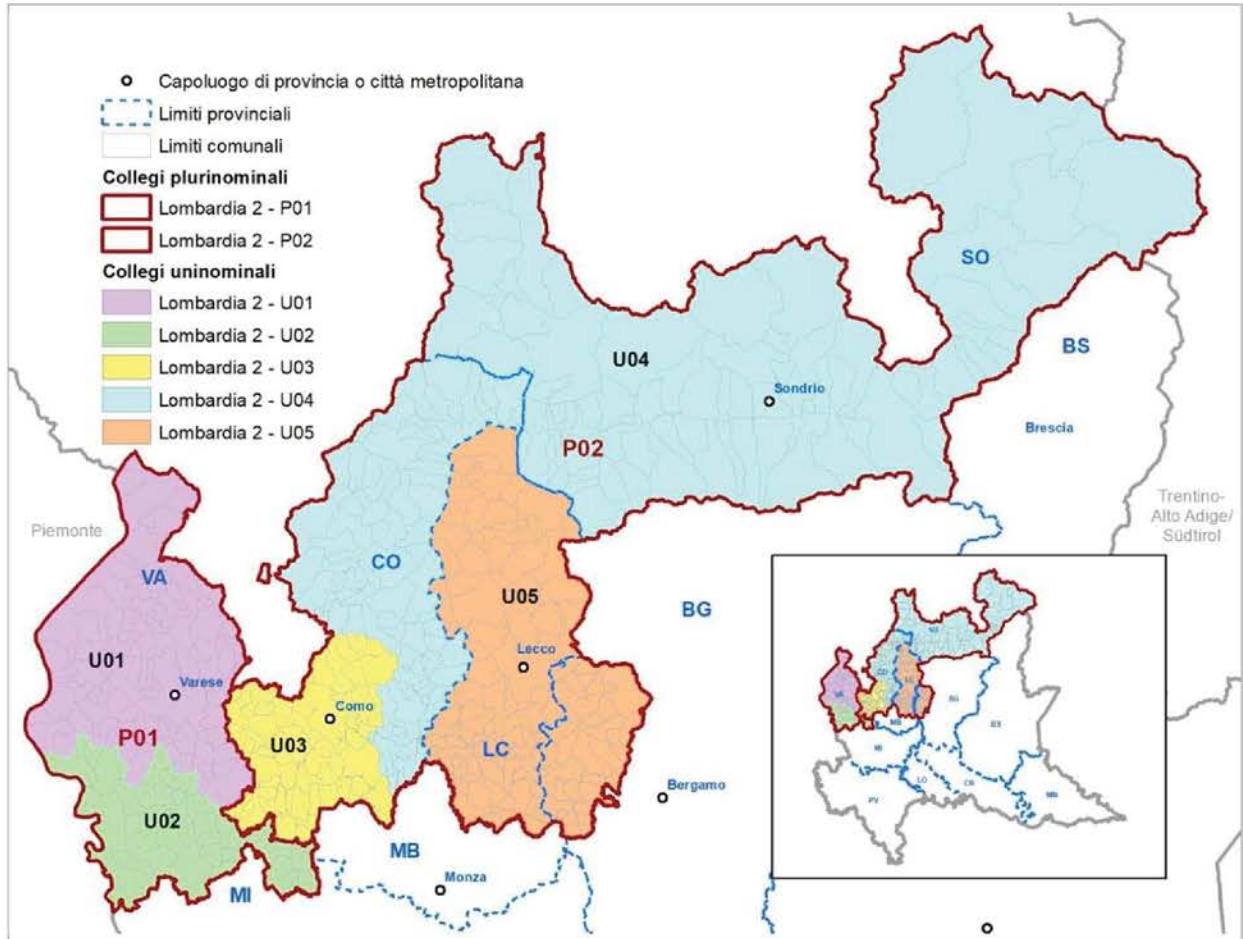
Circoscrizione elettorale		Lombardia 1		
Collegi		Plurinominali		
Codice collegio	Denominazione del collegio	Provincia/CM	Popolazione residente nei collegi per provincia/CM	
			Abitanti	%
30101	Lombardia 1 - P01	<b>Totale</b>	<b>1.994.822</b>	<b>100,0</b>
		Milano	1.994.822	100,0
30102	Lombardia 1 - P02	<b>Totale</b>	<b>1.811.073</b>	<b>100,0</b>
		Milano	970.944	53,6
		Monza e della Brianza	840.129	46,4
<b>Totale circoscrizione</b>			<b>3.805.895</b>	

Fonte: Istat, elaborazioni su dati del XV Censimento generale della popolazione e delle abitazioni 2011

## Circoscrizione Lombardia 2

La geografia dei collegi uninominali e plurinominali della Camera dei deputati della circoscrizione è rappresentata nella Mappa 3.7.

**Mappa 3.7 - Camera dei deputati. Collegi uninominali e plurinominali della Circoscrizione Lombardia 2**



Fonte: Istat

Gli elementi definitori della geografia elettorale della circoscrizione per la Camera dei deputati sono descritti nel Prospetto 3.3. Con riferimento al numero di collegi uninominali e plurinominali attribuiti, sono riportati gli intervalli di popolazione da rispettare. Nel Prospetto 3.4 sono riportate le dimensioni demografiche delle unità amministrative che ricadono nella circoscrizione.

**Prospetto 3.3 - Camera dei deputati. Elementi definitori della geografia elettorale della circoscrizione**

Circoscrizione elettorale		Lombardia 2		
Province/Città metropolitane (a)		BG, CO, LC, SO, VA		
Popolazione della circoscrizione	2.088.579	Minoranze linguistiche riconosciute	NO	
		Comuni ripartiti su più collegi	NO	
Seggi totali assegnati	14	Popolazione media e soglie		
Seggi plurinominali assegnati	9	Media-20%	Media	Media+20%
Collegi uninominali assegnati	5	334.173	417.716	501.259
Collegi plurinominali definiti	2	835.432	1.044.290	1.253.147

Fonte: Istat, elaborazioni su dati del XV Censimento generale della popolazione e delle abitazioni 2011

(a) In rosso le Province/CM parzialmente incluse nella circoscrizione.

**Prospetto 3.4 - Camera dei deputati. Unità amministrative ricadenti nella circoscrizione**

Circoscrizione elettorale		Lombardia 2		
Provincia/Città metropolitana/ Altra suddivisione amministrativa sovra-comunale		Popolazione dell'unità amministrativa		
Nome	Tipo (a)	Totale	di cui nel capoluogo	Quota di popolazione nella circoscrizione (%)
Bergamo (b)	Prov	114.841	-	5,5
Como	Prov	586.735	82.045	28,1
Lecco	Prov	334.303	46.705	16,0
Sondrio	Prov	180.814	21.642	8,7
Varese	Prov	871.886	79.793	41,7
<b>Totale circoscrizione</b>		<b>2.088.579</b>		<b>100,0</b>

Fonte: Istat, elaborazioni su dati del XV Censimento generale della popolazione e delle abitazioni 2011

(a) Prov = Provincia; CM = Città metropolitana; Altro = per esempio: Libero consorzio comunale.

(b) La quota della popolazione della provincia di Bergamo che risiede nella circoscrizione è pari al 10,6%.

*Collegi uninominali*

Considerando le soglie di popolazione per la definizione dei collegi uninominali Camera (Prospetto 3.3) e il numero di residenti nelle unità amministrative della circoscrizione (Prospetto 3.3 e Mappa 3.7), risulta che la provincia di Varese ha una popolazione sufficiente per formare due collegi; quella di Como supera la soglia massima ammessa per la definizione di un collegio; la provincia di Sondrio e la parte della provincia di Bergamo che ricade nella circoscrizione hanno entrambe una popolazione inferiore a quella minima consentita per definire un collegio; la provincia di Lecco (unica confinante con la parte della provincia di Bergamo inclusa nella



circoscrizione Lombardia 2) ha un numero di residenti prossimo alla soglia minima, eventualmente sufficiente per definire un collegio. Si rende pertanto necessaria la definizione di alcuni collegi inter-provinciali.

**Tavola 3.5 - Collegi uninominali della Camera dei deputati. Popolazione residente per collegio**

Circoscrizione elettorale		Lombardia 2		
Collegi		Uninominali		
Codice collegio	Denominazione del collegio	Popolazione		
		Abitanti	%	Differenza rispetto alla media (%)
30201	Lombardia 2 - U01	410.279	19,6	-1,8
30202	Lombardia 2 - U02	461.607	22,1	10,5
30203	Lombardia 2 - U03	423.626	20,3	1,4
30204	Lombardia 2 - U04	343.923	16,5	-17,7
30205	Lombardia 2 - U05	449.144	21,5	7,5
<b>Totale circoscrizione</b>		<b>2.088.579</b>	<b>100,0</b>	
Media		417.716		
Coefficiente di variazione (a)		9,8		

Fonte: Istat, elaborazioni su dati del XV Censimento generale della popolazione e delle abitazioni 2011

(a) Coefficiente di variazione, calcolato come rapporto tra deviazione standard e media della popolazione \* 100.

**Tavola 3.6 - Collegi uninominali della Camera dei deputati. Popolazione residente per provincia/città metropolitana**

Circoscrizione elettorale		Lombardia 2		
Collegi		Uninominali		
Codice collegio	Denominazione del collegio	Provincia/CM	Popolazione residente nei collegi per provincia/CM	
			Abitanti	%
30201	Lombardia 2 - U01	<b>Totale</b>	<b>410.279</b>	<b>100,0</b>
		Varese	410.279	100,0
30202	Lombardia 2 - U02	<b>Totale</b>	<b>461.607</b>	<b>100,0</b>
		Varese	461.607	100,0
30203	Lombardia 2 - U03	<b>Totale</b>	<b>423.626</b>	<b>100,0</b>
		Como	423.626	100,0
30204	Lombardia 2 - U04	<b>Totale</b>	<b>343.923</b>	<b>100,0</b>
		Como	163.109	47,4
		Sondrio	180.814	52,6
30205	Lombardia 2 - U05	<b>Totale</b>	<b>449.144</b>	<b>100,0</b>
		Bergamo	114.841	25,6
		Lecco	334.303	74,4
<b>Totale circoscrizione</b>			<b>2.088.579</b>	

Fonte: Istat, elaborazioni su dati del XV Censimento generale della popolazione e delle abitazioni 2011



Viene definito il collegio *Lombardia 2 - U05* che comprende la provincia di Lecco e la parte confinante della provincia di Bergamo inclusa nella circoscrizione; quest'ultima pesa sulla popolazione del collegio per circa un quarto e quella di Lecco per circa tre quarti. Il territorio della provincia di Varese è stato ripartito in due collegi: *Lombardia 2 - U01*, individuato nella parte settentrionale, comprende i sistemi locali di Varese e Luino; *Lombardia 2 - U02*, definito nella parte meridionale della provincia, comprende i comuni del sistema locale di Busto Arsizio e quelli del SI di Milano che ricadono nella provincia di Varese. Nella provincia di Como il SI del capoluogo (con popolazione superiore alla soglia ammessa) viene suddiviso. Si definiscono: il collegio *Lombardia 2 - U03* nella parte occidentale comprendendo il comune di Como e i comuni del SI a ovest del capoluogo, fino a Mariano Comense e Cantù e, risalendo verso nord, quelli fino al confine del SI (comuni di Capiago Intimiano, Montorfano, Albese con Cassano e Faggeto Lario); il collegio *Lombardia 2 - U04* che include la porzione orientale del sistema locale di Como insieme a tutta la parte restante della provincia di Como (a nord) e all'intera provincia di Sondrio (Tavola 3.5 e Mappa 3.7). La popolazione di Sondrio rappresenta il 52,6% del collegio e quella della provincia di Como il complementare 47,4% (Tavola 3.6).

### Collegi plurinominali

La numerosità dei collegi uninominali e dei seggi plurinominali assegnati alla circoscrizione rende possibile soltanto la definizione di due collegi plurinominali: il primo, *Lombardia 2 - P01*, costituito interamente dai comuni della provincia di Varese, comprende ambedue i collegi uninominali definiti nella provincia; il secondo, *Lombardia 2 - P02*, comprende gli altri tre collegi uninominali della circoscrizione e quindi l'intero territorio delle province di Como, Sondrio, Lecco e la parte della provincia di Bergamo inclusa nella circoscrizione (Tavola 3.7 e Mappa 3.7).

**Tavola 3.7 - Collegi plurinominali della Camera dei deputati. Popolazione residente per collegio e seggi attribuiti**

Circoscrizione elettorale		Lombardia 2			
Collegi		Plurinominali			
Codice collegio	Denominazione del collegio	Popolazione			Seggi plurinominali
		Abitanti	%	Differenza rispetto alla media (%)	
30201	Lombardia 2 - P01	871.886	41,7	-16,5	4
30202	Lombardia 2 - P02	1.216.693	58,3	16,5	5
	<b>Totale circoscrizione</b>	<b>2.088.579</b>	<b>100,0</b>		<b>9</b>
	Media	1.044.290			
	Coefficiente di variazione (a)	16,5			

Fonte: Istat, elaborazioni su dati del XV Censimento generale della popolazione e delle abitazioni 2011

(a) Coefficiente di variazione, calcolato come rapporto tra deviazione standard e media della popolazione \* 100.

La geografia così definita determina l'attribuzione di 4 seggi al collegio *Lombardia 2 - P01* e di 5 seggi al collegio *Lombardia 2 - P02* (Tavola 3.8).

**Tavola 3.8 - Collegi plurinominali della Camera dei deputati. Popolazione residente per provincia/città metropolitana**

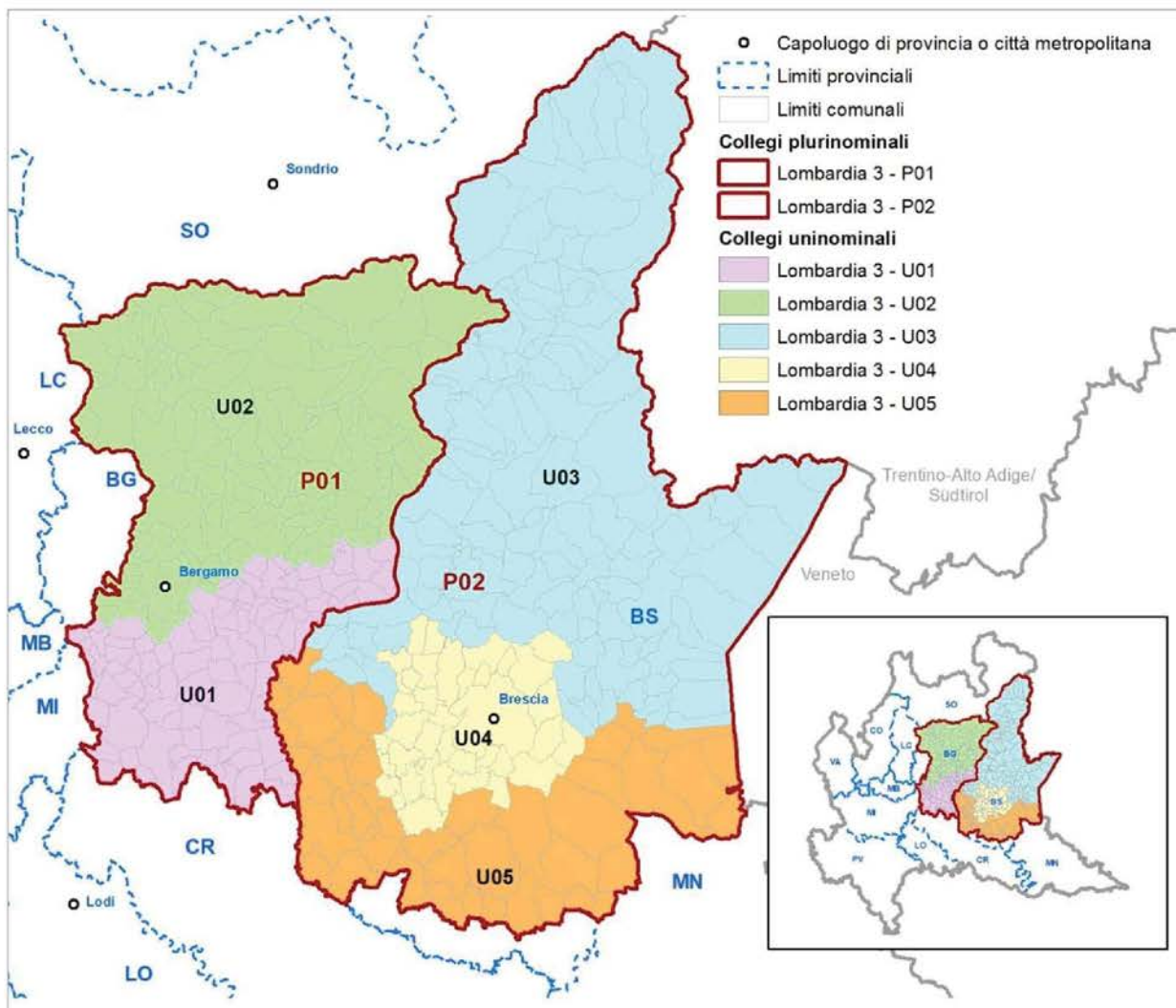
Circoscrizione elettorale		Lombardia 2		
Collegi		Plurinominali		
Codice collegio	Denominazione del collegio	Provincia/CM	Popolazione residente nei collegi per provincia/CM	
			Abitanti	%
30201	Lombardia 2 - P01	<b>Totale</b>	<b>871.886</b>	<b>100,0</b>
		Varese	871.886	100,0
30202	Lombardia 2 - P02	<b>Totale</b>	<b>1.216.693</b>	<b>100,0</b>
		Bergamo	114.841	9,4
		Como	586.735	48,2
		Lecco	334.303	27,5
		Sondrio	180.814	14,9
<b>Totale circoscrizione</b>			<b>2.088.579</b>	

Fonte: Istat, elaborazioni su dati del XV Censimento generale della popolazione e delle abitazioni 2011

### Circoscrizione Lombardia 3

La geografia dei collegi uninominali e plurinominali della Camera dei deputati della circoscrizione<sup>37</sup> è rappresentata nella Mappa 3.8.

**Mappa 3.8 - Camera dei deputati. Collegi uninominali e plurinominali della Circoscrizione Lombardia 3**



Fonte: Istat

<sup>37</sup> Per il dettaglio delle zone omogenee considerate si rimanda alla Mappa 3.4.

Gli elementi definatori della geografia elettorale della circoscrizione per la Camera dei deputati sono descritti nel Prospetto 3.5. Con riferimento al numero di collegi uninominali e plurinominali attribuiti, sono riportati gli intervalli di popolazione da rispettare. Nel Prospetto 3.6 sono riportate le dimensioni demografiche delle unità amministrative comprese nella circoscrizione.

**Prospetto 3.5 - Camera dei deputati. Elementi definatori della geografia elettorale della circoscrizione**

Circoscrizione elettorale		Lombardia 3		
Province/Città metropolitane (a)		BG, BS		
Popolazione della circoscrizione	2.175.099	Minoranze linguistiche riconosciute	NO	
		Comuni ripartiti su più collegi	NO	
Seggi totali assegnati	14	Popolazione media e soglie		
Seggi plurinominali assegnati	9	Media-20%	Media	Media+20%
Collegi uninominali assegnati	5	348.016	435.020	522.024
Collegi plurinominali definiti	2	870.040	1.087.550	1.305.059

Fonte: Istat, elaborazioni su dati del XV Censimento generale della popolazione e delle abitazioni 2011

(a) In rosso le Province/CM parzialmente incluse nella circoscrizione.

**Prospetto 3.6 - Camera dei deputati. Unità amministrative ricadenti nella circoscrizione**

Circoscrizione elettorale		Lombardia 3		
Provincia/Città metropolitana/ Altra suddivisione amministrativa sovra-comunale		Popolazione dell'unità amministrativa		
Nome	Tipo (a)	Totale	di cui nel capoluogo	Quota di popolazione nella circoscrizione (%)
Bergamo (b)	Prov	973.443	115.349	44,8
Brescia (c)	Prov	1.201.656	189.902	55,2
<b>Totale circoscrizione</b>		<b>2.175.099</b>		<b>100,0</b>

Fonte: Istat, elaborazioni su dati del XV Censimento generale della popolazione e delle abitazioni 2011

(a) Prov = Provincia; CM = Città metropolitana; Altro = per esempio: Libero consorzio comunale.

(b) La quota della popolazione della provincia di Bergamo che risiede nella circoscrizione è pari a 89,4%.

(c) La quota della popolazione della provincia di Brescia che risiede nella circoscrizione è pari al 97,1%.

*Collegi uninominali*

Considerando le soglie di popolazione per la definizione dei collegi uninominali Camera (Prospetto 3.5) e il numero di residenti nelle unità amministrative della circoscrizione (Prospetto 3.6 e Mappa 3.1), risulta che la provincia di Bergamo e la provincia di Brescia, per le parti comprese nella circoscrizione, hanno ambedue una popolazione sufficiente per definire, rispettivamente, due e tre collegi uninominali, tutti mono-provinciali.

Per la formazione dei due collegi nella provincia di Bergamo si è tenuto conto dei confini dei sistemi locali e di quelli delle zone omogenee (ZO)<sup>38</sup> definite dalla provincia (Mappa 3.4), poiché

<sup>38</sup> In attuazione di quanto previsto dall'art. 6 dello Statuto, la provincia di Bergamo con decreto n. 48 del 24 marzo 2016, ha individuato all'interno del territorio provinciale 11 zone omogenee. <https://www.provincia.bergamo.it/cnvpbgm/zf/index.php/servizi-aggiuntivi/index/index/idtesto/1014>



il SI di Bergamo, con 682.055 abitanti per la parte che ricade nella circoscrizione Lombardia 3, ha una popolazione superiore alla soglia consentita e non può quindi confluire interamente in un solo collegio. Per rispettare le soglie di popolazione e per preservare la coerenza del bacino territoriale, è stato quindi definito un collegio, *Lombardia 3 - U02*, che comprende la ZO Area urbana con il comune di Bergamo e, a nord, le ZO Valle Brembana (per la parte inclusa nella circoscrizione Lombardia 3), Valle Seriana e Val di Scalve, la parte della ZO Laghi Bergamaschi inclusa nei sistemi locali di Darfo Boario Terme e Albino e tre comuni nella parte settentrionale della ZO Isola inclusa nella circoscrizione (Ponte San Pietro, Bonate Sotto e Bonate Sopra). Il secondo collegio definito nella parte meridionale della provincia di Bergamo, *Lombardia 3 - U01*, comprende, a partire da sud, le ZO Pianura Ovest, Pianura Est, Hinterland Sud, Seriate e Grumellese, la restante parte della ZO Isola inclusa nella circoscrizione (comuni di Madone, Bottanuco, Filago, Capriate San Gervasio e Brembate) e i comuni della ZO Laghi Bergamaschi appartenenti ai SI di Grumello del Monte e di Bergamo (Berzo San Fermo, Entratico, Luzzana, Trescore Balneario, Gorlago, Zandobbio, San Paolo d'Argon, Cenate Sotto e Cenate Sopra) (Tavola 3.9, Mappa 3.8).

**Tavola 3.9 - Collegi uninominali della Camera dei deputati. Popolazione residente per collegio**

Circoscrizione elettorale		Lombardia 3		
Collegi		Uninominali		
Codice collegio	Denominazione del collegio	Popolazione		
		Abitanti	%	Differenza rispetto alla media (%)
30301	Lombardia 3 - U01	486.615	22,4	11,9
30302	Lombardia 3 - U02	486.828	22,4	11,9
30303	Lombardia 3 - U03	383.895	17,6	-11,8
30304	Lombardia 3 - U04	445.346	20,5	2,4
30305	Lombardia 3 - U05	372.415	17,1	-14,4
<b>Totale circoscrizione</b>		<b>2.175.099</b>	<b>100,0</b>	
Media		435.020		
Coefficiente di variazione (a)		11,3		

Fonte: Istat, elaborazioni su dati del XV Censimento generale della popolazione e delle abitazioni 2011

(a) Coefficiente di variazione, calcolato come rapporto tra deviazione standard e media della popolazione \* 100.

Il territorio della provincia di Brescia incluso nella circoscrizione Lombardia 3 è ripartito in tre collegi uninominali: il primo, *Lombardia 3 - U04*, comprende il comune capoluogo e il suo intero sistema locale; il secondo, *Lombardia 3 - U03*, definito nella parte settentrionale della provincia, comprende, partendo da nord, i comuni bresciani che appartengono ai sistemi locali di Ponte di Legno, Edolo, Breno, Storo, Darfo Boario Terme, Lumezzane, Vestone, Limone sul Garda, Salò, Grumello del Monte e alla parte settentrionale del SI di Chiari, in modo da mantenere unite l'area della sponda orientale del Lago d'Iseo e la regione della Franciacorta (Erbusco, Cazzago San Martino, Capriolo, Adro, Corte Franca, Paratico, Provaglio d'Iseo, Iseo, Sulzano, Monte Isola, Sale Marasino, Marone e Zone). Il terzo collegio, *Lombardia 3 - U05*, è definito nella parte meridionale della provincia e comprende, partendo da est, i comuni bresciani dei sistemi locali di Desenzano del Garda, Montichiari, Castel Goffredo, Manerbio, Orzinuovi e quelli nella parte meridionale del

SI di Chiari, non compresi nel collegio Lombardia 3 - U03, e cioè Palazzolo sull'Oglio, Pontoglio, Cologne, Coccaglio, Rovato, Chiari, Urago d'Oglio, Rudiano, Castrezzato, Castelcovati, Comezzano-Cizzago, Trezzano (Tavola 3.10).

**Tavola 3.10 - Collegi uninominali della Camera dei deputati. Popolazione residente per provincia/città metropolitana**

Circoscrizione elettorale			Lombardia 3	
Collegi			Uninominali	
Codice collegio	Denominazione del collegio	Provincia/CM	Popolazione residente nei collegi per provincia/CM	
			Abitanti	%
30301	Lombardia 3 - U01	<b>Totale</b>	<b>486.615</b>	<b>100,0</b>
		Bergamo	486.615	100,0
30302	Lombardia 3 - U02	<b>Totale</b>	<b>486.828</b>	<b>100,0</b>
		Bergamo	486.828	100,0
30303	Lombardia 3 - U03	<b>Totale</b>	<b>383.895</b>	<b>100,0</b>
		Brescia	383.895	100,0
30304	Lombardia 3 - U04	<b>Totale</b>	<b>445.346</b>	<b>100,0</b>
		Brescia	445.346	100,0
30305	Lombardia 3 - U05	<b>Totale</b>	<b>372.415</b>	<b>100,0</b>
		Brescia	372.415	100,0
<b>Totale circoscrizione</b>			<b>2.175.099</b>	

Fonte: Istat, elaborazioni su dati del XV Censimento generale della popolazione e delle abitazioni 2011

### Collegi plurinominali

La numerosità dei collegi uninominali e dei seggi plurinominali assegnati alla circoscrizione rende possibile soltanto la definizione di due collegi plurinominali: il primo, *Lombardia 3 - P01*, con quattro seggi, comprende la provincia di Bergamo (per la parte inclusa nella circoscrizione); il secondo, *Lombardia 3 - P02*, con cinque seggi, comprende la provincia di Brescia (per la parte inclusa nella circoscrizione) (Tavola 3.11, Tavola 3.12 e Mappa 3.8).

**Tavola 3.11 - Collegi plurinominali della Camera dei deputati. Popolazione residente per collegio e seggi attribuiti**

Circoscrizione elettorale		Lombardia 3			
Collegi		Plurinominali			
Codice collegio	Denominazione del collegio	Popolazione			Seggi plurinominali
		Abitanti	%	Differenza rispetto alla media (%)	
30301	Lombardia 3 - P01	973.443	44,8	-10,5	4
30302	Lombardia 3 - P02	1.201.656	55,2	10,5	5
<b>Totale circoscrizione</b>		<b>2.175.099</b>	<b>100,0</b>		<b>9</b>
Media		1.087.550			
Coefficiente di variazione (a)		10,5			

Fonte: Istat, elaborazioni su dati del XV Censimento generale della popolazione e delle abitazioni 2011

(a) Coefficiente di variazione, calcolato come rapporto tra deviazione standard e media della popolazione \* 100.

**Tavola 3.12 - Collegi plurinominali della Camera dei deputati. Popolazione residente per provincia/città metropolitana**

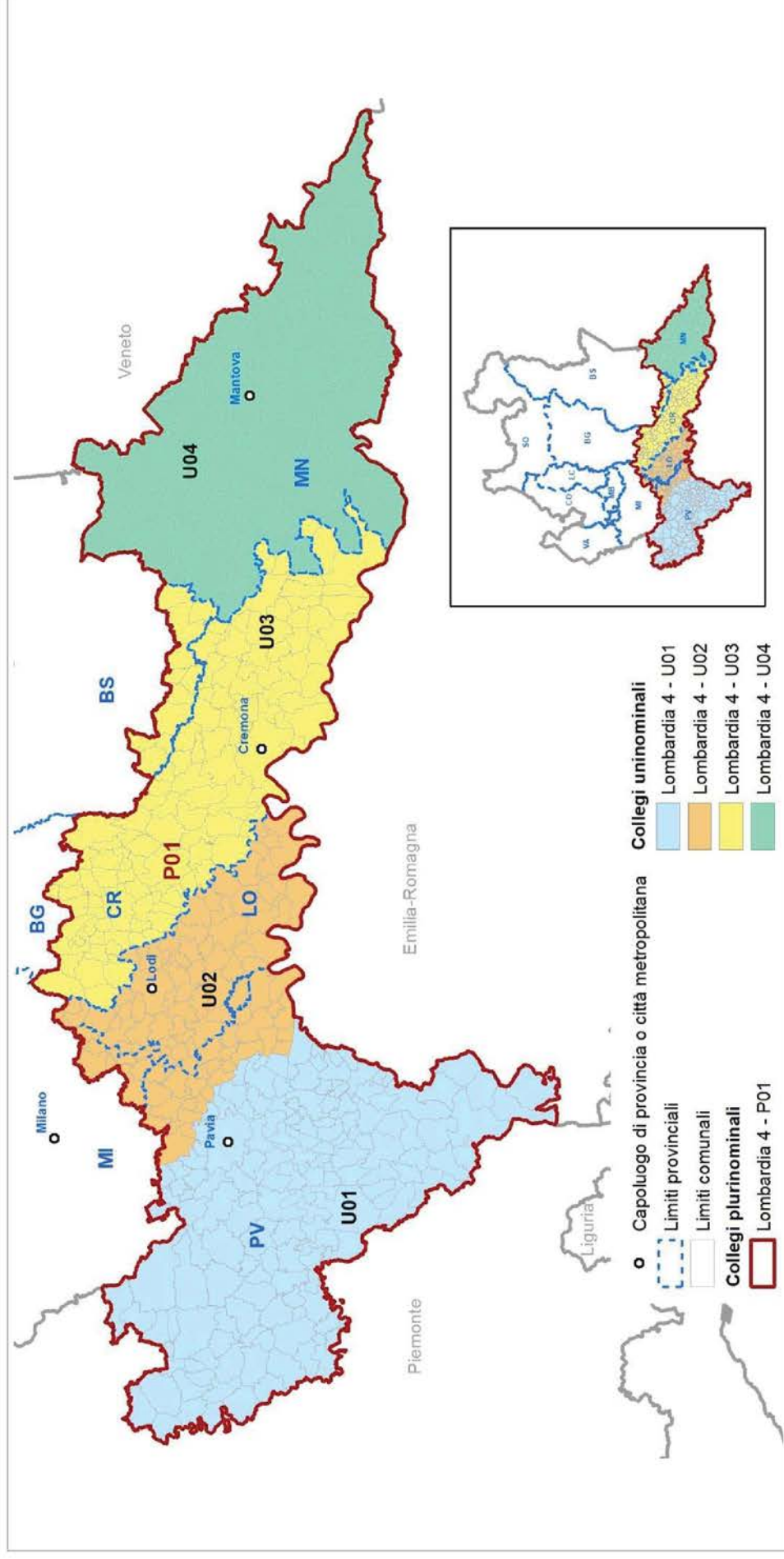
Circoscrizione elettorale		Lombardia 3		
Collegi		Plurinomiali		
Codice collegio	Denominazione del collegio	Provincia/CM	Popolazione residente nei collegi per provincia/CM	
			Abitanti	%
30301	Lombardia 3 - P01	<b>Totale</b>	<b>973.443</b>	<b>100,0</b>
		Bergamo	973.443	100,0
30302	Lombardia 3 - P02	<b>Totale</b>	<b>1.201.656</b>	<b>100,0</b>
		Brescia	1.201.656	100,0
<b>Totale circoscrizione</b>			<b>2.175.099</b>	

Fonte: Istat, elaborazioni su dati del XV Censimento generale della popolazione e delle abitazioni 2011

## Circoscrizione Lombardia 4

La geografia dei collegi uninominali e plurinominali della Camera dei deputati della circoscrizione è rappresentata nella Mappa 3.9.

**Mappa 3.9 - Camera dei deputati. Collegi uninominali e plurinominali della Circoscrizione Lombardia 4**



Fonte: Istat





Gli elementi definatori della geografia elettorale della circoscrizione per la Camera dei deputati sono descritti nel Prospetto 3.7. Con riferimento al numero di collegi uninominali e plurinominali attribuiti, sono riportati gli intervalli di popolazione da rispettare. Nel Prospetto 3.8 sono riportate le dimensioni demografiche delle unità amministrative comprese nella circoscrizione.

**Prospetto 3.7 - Camera dei deputati. Elementi definatori della geografia elettorale della circoscrizione**

Circoscrizione elettorale		Lombardia 4		
Province/Città metropolitane (a)		BS, CR, LO, MI, MN, PV		
Popolazione della circoscrizione	1.634.578	Minoranze linguistiche riconosciute	NO	
		Comuni ripartiti su più collegi	NO	
Seggi totali assegnati	11	Popolazione media e soglie		
Seggi plurinominali assegnati	7	Media-20%	Media	Media+20%
Collegi uninominali assegnati	4	326.916	408.645	490.373
Collegi plurinominali definiti	1	1.307.662	1.634.578	1.961.494

Fonte: Istat, elaborazioni su dati del XV Censimento generale della popolazione e delle abitazioni 2011

(a) In rosso le Province/CM parzialmente incluse nella circoscrizione.

**Prospetto 3.8 - Camera dei deputati. Unità amministrative che ricadono nella circoscrizione**

Circoscrizione elettorale		Lombardia 4		
Provincia/Città metropolitana/ Altra suddivisione amministrativa sovra-comunale		Popolazione dell'unità amministrativa		
Nome	Tipo (a)	Totale	di cui nel capoluogo	Quota di popolazione nella circoscrizione (%)
Brescia (b)	Prov	36.388	-	2,2
Cremona	Prov	357.623	69.589	21,9
Lodi	Prov	223.755	43.332	13,7
Mantova	Prov	408.336	46.649	25,0
Milano (c)	CM	72.654	-	4,4
Pavia	Prov	535.822	68.280	32,8
<b>Totale circoscrizione</b>		<b>1.634.578</b>		<b>100,0</b>

Fonte: Istat, elaborazioni su dati del XV Censimento generale della popolazione e delle abitazioni 2011

(a) Prov = Provincia; CM = Città metropolitana; Altro = per esempio: Libero consorzio comunale.

(b) La quota della popolazione della provincia di Brescia che risiede nella circoscrizione è pari al 2,9%.

(c) La quota della popolazione della CM di Milano che risiede nella circoscrizione è pari al 2,4%.

*Collegi uninominali*

Considerando le soglie di popolazione per la definizione dei collegi uninominali Camera (Prospetto 3.7) e il numero di residenti nelle unità amministrative della circoscrizione (Prospetto 3.8 e Mappa 3.1), risulta che le province di Mantova (con numero di abitanti prossimo al valore medio circoscrizionale) e Cremona (popolazione di poco superiore alla soglia minima consentita)

possono ciascuna definire un collegio uninominale; entrambe confinano con la parte della provincia di Brescia inclusa nella circoscrizione. Tale porzione rappresenta meno del 3% della popolazione complessiva della circoscrizione. Per rendere più equilibrata la distribuzione della popolazione tra i collegi (Tavola 3.13), si forma un primo collegio, *Lombardia 4 - U04*, con i comuni della provincia di Mantova e un secondo collegio, *Lombardia 4 - U03*, con i comuni della provincia di Cremona e quelli della provincia di Brescia appartenenti alla circoscrizione (Mappa 3.9). Seguendo lo stesso approccio, la parte della CM di Milano che ricade nella circoscrizione (2,4% della sua popolazione complessiva) e confina con il territorio delle province di Pavia (con popolazione oltre la soglia ammessa) e di Lodi (con popolazione non sufficiente a definire autonomamente un collegio) è stata inclusa in un collegio insieme all'intera provincia di Lodi. Tuttavia, gli abitanti non sono ancora in numero sufficiente a definire un collegio uninominale e quindi si è reso necessario introdurre una limitata inter-provincialità anche con la provincia di Pavia. Il collegio *Lombardia 4 - U02* comprende in definitiva la provincia di Lodi (che incide sulla popolazione complessiva del collegio per il 61,5%), la parte della CM di Milano appartenente alla circoscrizione (che incide per il 20,0%) e i comuni della provincia di Pavia posti ad est del corso del fiume Olona inferiore, da Giussago, a nord, fino al confine con la CM di Milano, a San Zenone Po, a sud. Complessivamente, si tratta di 29 comuni e di 76.704 abitanti che rappresentano il 18,6% della popolazione del collegio (Tavola 3.14). Si definisce, infine, il collegio *Lombardia 4 - U01* che comprende il comune di Pavia e la sua provincia (al netto dei comuni sopra indicati).

**Tavola 3.13 - Collegi uninominali della Camera dei deputati. Popolazione residente per collegio**

Circoscrizione elettorale		Lombardia 4		
Collegi		Uninominali		
Codice collegio	Denominazione del collegio	Popolazione		
		Abitanti	%	Differenza rispetto alla media (%)
30401	Lombardia 4 - U01	468.118	28,6	14,6
30402	Lombardia 4 - U02	364.113	22,3	-10,9
30403	Lombardia 4 - U03	394.011	24,1	-3,6
30404	Lombardia 4 - U04	408.336	25,0	-0,1
<b>Totale circoscrizione</b>		<b>1.634.578</b>	<b>100,0</b>	
Media		408.645		
Coefficiente di variazione (a)		9,3		

Fonte: Istat, elaborazioni su dati del XV Censimento generale della popolazione e delle abitazioni 2011

(a) Coefficiente di variazione, calcolato come rapporto tra deviazione standard e media della popolazione \* 100.

**Tavola 3.14 - Collegi uninominali della Camera dei deputati. Popolazione residente per provincia/città metropolitana**

Circoscrizione elettorale			Lombardia 4	
Collegi			Uninominali	
Codice collegio	Denominazione del collegio	Provincia/CM	Popolazione residente nei collegi per provincia/CM	
			Abitanti	%
30401	Lombardia 4 - U01	<b>Totale</b>	<b>468.118</b>	<b>100,0</b>
		Pavia	468.118	100,0
30402	Lombardia 4 - U02	<b>Totale</b>	<b>364.113</b>	<b>100,0</b>
		Lodi	223.755	61,5
		Milano	72.654	20,0
		Pavia	67.704	18,6
30403	Lombardia 4 - U03	<b>Totale</b>	<b>394.011</b>	<b>100,0</b>
		Brescia	36.388	9,2
		Cremona	357.623	90,8
30404	Lombardia 4 - U04	<b>Totale</b>	<b>408.336</b>	<b>100,0</b>
		Mantova	408.336	100,0
<b>Totale circoscrizione</b>			<b>1.634.578</b>	

Fonte: Istat, elaborazioni su dati del XV Censimento generale della popolazione e delle abitazioni 2011

### Collegi plurinominali

In applicazione del criterio di minimizzazione dei collegi con numero di seggi inferiore al valore medio, è stato definito un unico collegio plurinomiale, *Lombardia 4 - P01*, che comprende i quattro collegi uninominali della circoscrizione; a esso sono assegnati sette seggi plurinominali. (Tavole 3.15 e 3.16; Mappa 3.9).

**Tavola 3.15 - Collegi plurinominali della Camera dei deputati. Popolazione residente per collegio e seggi attribuiti**

Circoscrizione elettorale		Lombardia 4			
Collegi		Plurinominali			
Codice collegio	Denominazione del collegio	Popolazione			Seggi plurinominali
		Abitanti	%	Differenza rispetto alla media (%)	
30401	Lombardia 4 - P01	1.634.578	100,0	0,0	7
<b>Totale circoscrizione</b>		<b>1.634.578</b>	<b>100,0</b>		<b>7</b>
Media		1.634.578			
Coefficiente di variazione (a)			0,0		

Fonte: Istat, elaborazioni su dati del XV Censimento generale della popolazione e delle abitazioni 2011

(a) Coefficiente di variazione, calcolato come rapporto tra deviazione standard e media della popolazione \* 100.

**Tavola 3.16 - Collegi plurinominali della Camera dei deputati. Popolazione residente per provincia/città metropolitana**

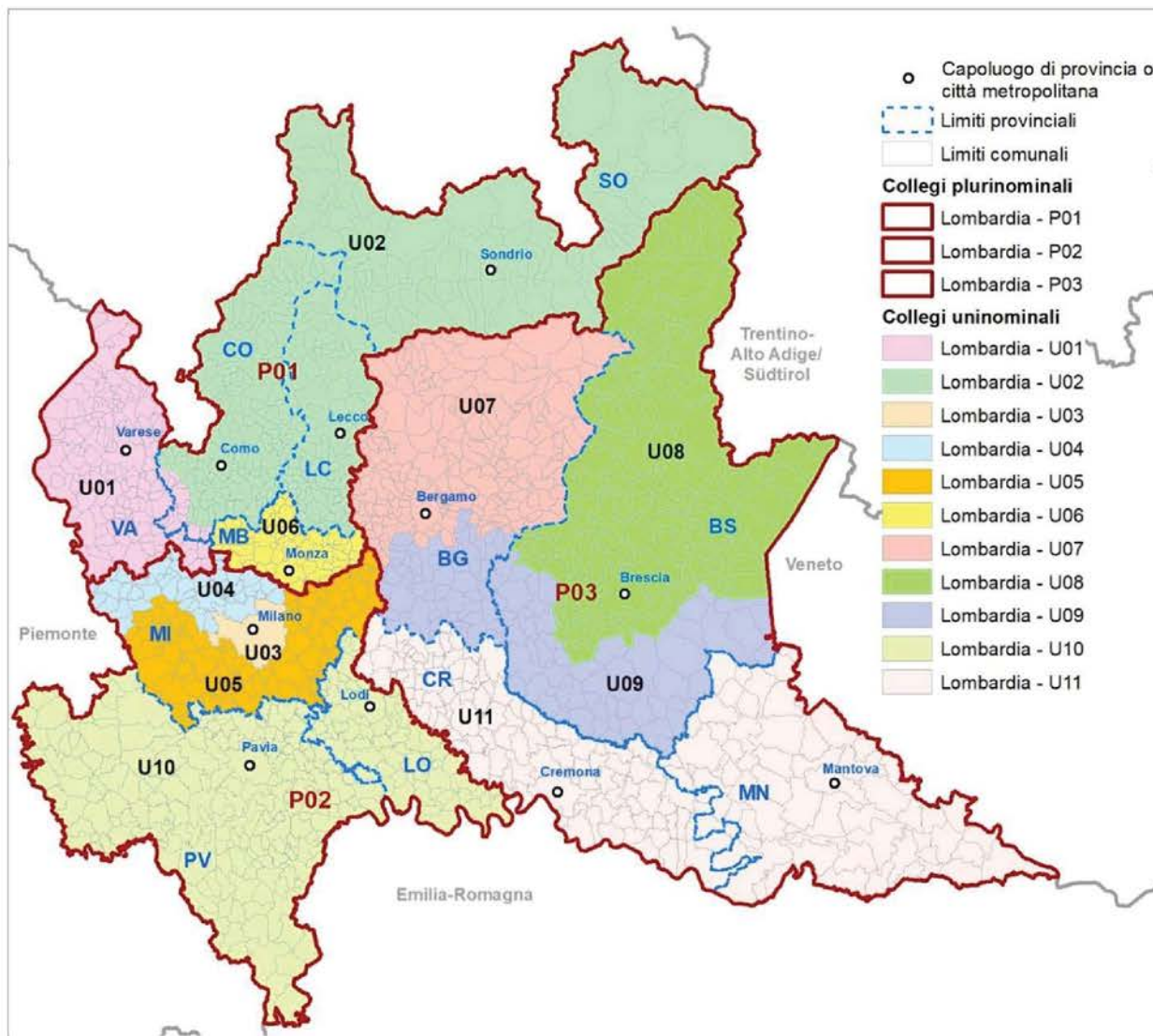
Circoscrizione elettorale		Lombardia 4		
Collegi		Plurinominali		
Codice collegio	Denominazione del collegio	Provincia/CM	Popolazione residente nei collegi per provincia/CM	
			Abitanti	%
30401	Lombardia 4 - P01	<b>Totale</b>	<b>1.634.578</b>	<b>100,0</b>
		Brescia	36.388	2,2
		Cremona	357.623	21,9
		Lodi	223.755	13,7
		Mantova	408.336	25,0
		Milano	72.654	4,4
		Pavia	535.822	32,8
		<b>Totale circoscrizione</b>		<b>1.634.578</b>

Fonte: Istat, elaborazioni su dati del XV Censimento generale della popolazione e delle abitazioni 2011

### 3.2 Senato della Repubblica

La geografia dei collegi uninominali e plurinominali del Senato della Repubblica della circoscrizione<sup>39</sup> è rappresentata nelle Mappe 3.10 e 3.11.

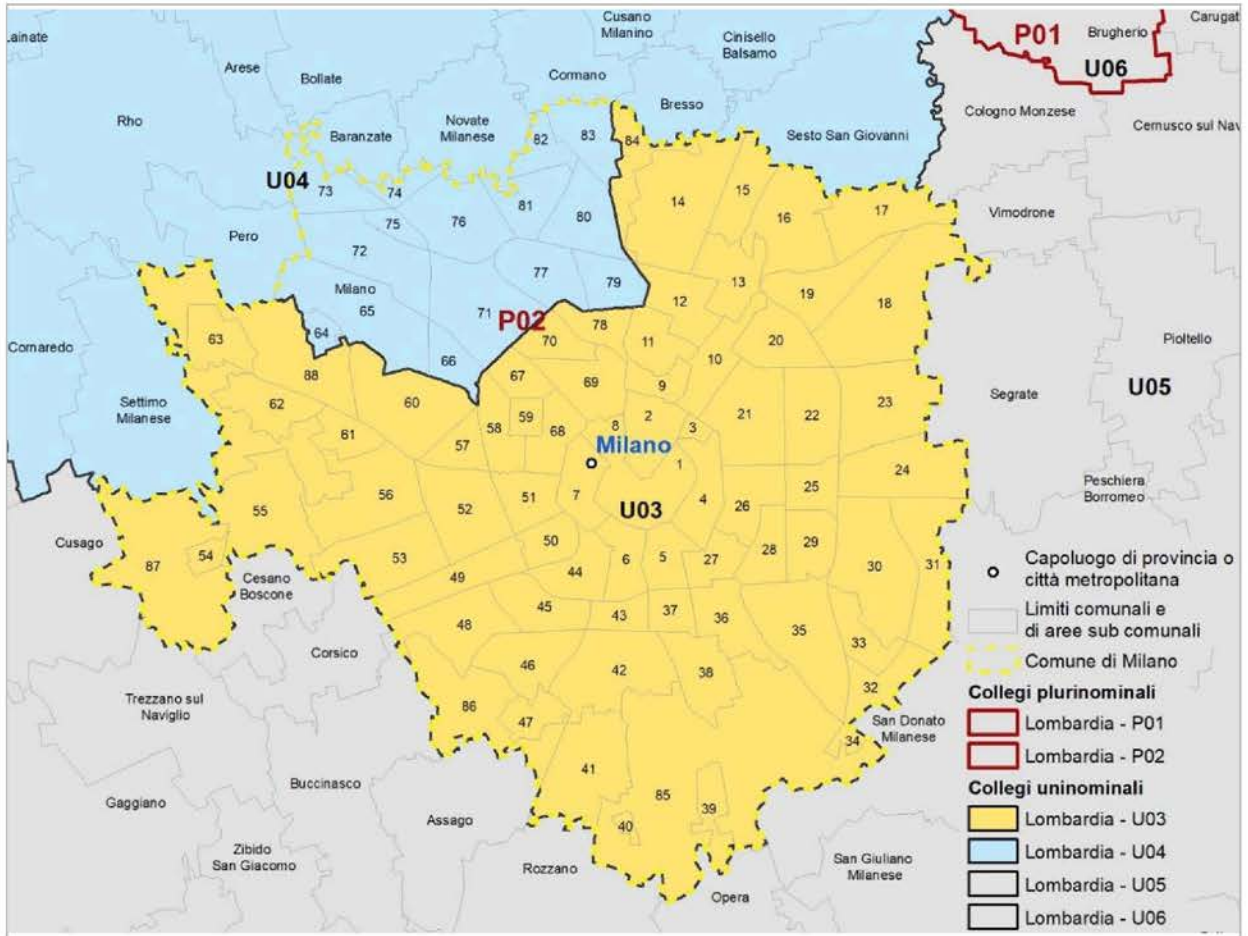
**Mappa 3.10 - Senato della Repubblica. Collegi uninominali e plurinominali della Circoscrizione Lombardia**



Fonte: Istat

<sup>39</sup> Per il dettaglio delle denominazioni delle aree sub-comunali considerate si rimanda alla Mappa 3.2.

**Mapa 3.11 - Senato della Repubblica. Collegi uninominali e plurinominali della Circoscrizione Lombardia. Dettaglio Milano**



Fonte: Istat

Gli elementi definatori della geografia elettorale della circoscrizione per il Senato della Repubblica sono descritti nel Prospetto 3.9. Con riferimento al numero di collegi uninominali e plurinominali attribuiti, sono riportati gli intervalli di popolazione da rispettare. Nel Prospetto 3.10 sono riportate le dimensioni demografiche delle unità amministrative comprese nella circoscrizione.

**Prospetto 3.9 - Senato della Repubblica. Elementi definatori della geografia elettorale della circoscrizione**

Circoscrizione elettorale		Lombardia		
Province/Città metropolitane (a)		BG, BS, CO, CR, LC, LO, MN, MI, MB, PV, SO, VA		
Popolazione della circoscrizione	9.704.151	Minoranze linguistiche riconosciute	NO	
		Comuni ripartiti su più collegi	Milano	
Seggi totali assegnati	31	Popolazione media e soglie		
Seggi plurinominali assegnati	20	Media-20%	Media	Media+20%
Collegi uninominali assegnati	11	705.756	882.196	1.058.635
Collegi plurinominali definiti	3	2.587.774	3.234.717	3.881.660

Fonte: Istat, elaborazioni su dati del XV Censimento generale della popolazione e delle abitazioni 2011

**Prospetto 3.10 - Senato della Repubblica. Unità amministrative che ricadono nella circoscrizione**

Circoscrizione elettorale		Lombardia		
Provincia/Città metropolitana/ Altra suddivisione sovra-comunale		Popolazione dell'unità amministrativa		
Nome	Tipo (a)	Totale	di cui nel capoluogo	Quota di popolazione nella circoscrizione (%)
Bergamo	Prov	1.088.284	115.349	11,2
Brescia	Prov	1.238.044	189.902	12,8
Como	Prov	586.735	82.045	6,0
Cremona	Prov	357.623	69.589	3,7
Lecco	Prov	334.303	46.705	3,4
Lodi	Prov	223.755	43.332	2,3
Mantova	Prov	408.336	46.649	4,2
Milano	CM	3.038.420	1.242.123	31,3
Monza e della Brianza	Prov	840.129	119.856	8,7
Pavia	Prov	535.822	68.280	5,5
Sondrio	Prov	180.814	21.642	1,9
Varese	Prov	871.886	79.793	9,0
<b>Totale regione</b>		<b>9.704.151</b>		<b>100,0</b>

Fonte: Istat, elaborazioni su dati del XV Censimento generale della popolazione e delle abitazioni 2011

(a) Prov = Provincia; CM = Città metropolitana; Altro = per esempio: Libero consorzio comunale.

## Collegi uninominali

La definizione degli 11 collegi uninominali assegnati alla regione garantisce ampiamente, ove possibile, l'integrità dei confini delle province/CM (Tavole 3.17 e 3.18; Mappe 3.10 e 3.11). In particolare, sono stati formati un collegio che comprende la provincia di Monza e della Brianza (*Lombardia - U06*), un collegio che comprende le province di Mantova e Cremona (*Lombardia - U11*), con peso relativo delle due popolazioni pari rispettivamente a 53,3% e 46,7%, e un collegio che comprende le province di Lodi e Pavia (*Lombardia - U10*), con peso relativo delle rispettive popolazioni pari a 29,2% e 69,9%<sup>40</sup>.

**Tavola 3.17 - Collegi uninominali del Senato della Repubblica. Popolazione residente per collegio**

Circoscrizione elettorale		Lombardia		
Collegi		Uninominali		
Codice collegio	Denominazione del collegio	Popolazione		
		Abitanti	%	Differenza rispetto alla media (%)
30001	Lombardia - U01	937.173	9,7	6,2
30002	Lombardia - U02	1.036.565	10,7	17,5
30003	Lombardia - U03	1.053.246	10,9	19,4
30004	Lombardia - U04	1.008.950	10,4	14,4
30005	Lombardia - U05	968.888	10,0	9,8
30006	Lombardia - U06	840.129	8,7	-4,8
30007	Lombardia - U07	728.951	7,5	-17,4
30008	Lombardia - U08	829.241	8,5	-6,0
30009	Lombardia - U09	768.136	7,9	-12,9
30010	Lombardia - U10	766.913	7,9	-13,1
30011	Lombardia - U11	765.959	7,9	-13,2
<b>Totale regione</b>		<b>9.704.151</b>	<b>100,0</b>	
Media		882.196		
Coefficiente di variazione (a)		13,1		

Fonte: Istat, elaborazioni su dati del XV Censimento generale della popolazione e delle abitazioni 2011

(a) Coefficiente di variazione, calcolato come rapporto tra deviazione standard e media della popolazione \* 100.

La popolazione della CM di Milano consente di definire tre collegi uninominali; tuttavia, quella del comune di Milano supera la soglia massima consentita, cosicché risulta necessario comprenderne il territorio in due diversi collegi senatoriali. Vengono quindi formati: il collegio *Lombardia - U03* che tiene unito quanto più possibile il territorio del comune capoluogo (che comprende l'84,8% della popolazione del comune di Milano); il collegio *Lombardia - U04* il quale comprende 15 Nuclei di identità locale<sup>41</sup> (NIL) della zona settentrionale del comune di Milano, per un totale di

<sup>40</sup> Per garantire il rispetto della contiguità territoriale, il collegio *Lombardia - U10* include il comune di San Colombano al Lambro, exclave amministrativa della CM di Milano (localizzato lungo il confine delle province di Pavia e Lodi) il cui peso demografico sulla popolazione complessiva del collegio è inferiore all'1,0%.

<sup>41</sup> Vedi la nota 35. I NIL sono stati assunti come base territoriale sub-comunale per la ripartizione del territorio del comune di Milano nei collegi definiti. Il territorio indicato coincide con la porzione occidentale del collegio uninominale Camera *Lombardia 1 - U07* e ne rispetta i confini, da ovest fino ai NIL Bruzzano, Affori e Dergano.



188.877 abitanti e le zone omogenee<sup>42</sup> (ZO) Nord Ovest, Nord Milano e Alto Milanese (Mappe 3.3 e 3.11); il collegio della CM di Milano, *Lombardia - U05*, che comprende le ZO Magentino e Abbiatense, Sud Ovest, Sud Est e Adda Martesana.

**Tavola 3.18 - Collegi uninominali del Senato della Repubblica. Popolazione residente per provincia/città metropolitana**

Circoscrizione elettorale		Lombardia		
Collegi		Uninominali		
Codice collegio	Denominazione del collegio	Provincia/CM	Popolazione residente nei collegi per provincia/CM	
			Abitanti	%
30001	Lombardia - U01	<b>Totale</b>	<b>937.173</b>	<b>100,0</b>
		Como	65.287	7,0
		Varese	871.886	93,0
30002	Lombardia - U02	<b>Totale</b>	<b>1.036.565</b>	<b>100,0</b>
		Como	521.448	50,3
		Lecco	334.303	32,3
		Sondrio	180.814	17,4
30003	Lombardia - U03	<b>Totale</b>	<b>1.053.246</b>	<b>100,0</b>
		Milano	1.053.246	100,0
30004	Lombardia - U04	<b>Totale</b>	<b>1.008.950</b>	<b>100,0</b>
		Milano	1.008.950	100,0
30005	Lombardia - U05	<b>Totale</b>	<b>968.888</b>	<b>100,0</b>
		Milano	968.888	100,0
30006	Lombardia - U06	<b>Totale</b>	<b>840.129</b>	<b>100,0</b>
		Monza e della Brianza	840.129	100,0
30007	Lombardia - U07	<b>Totale</b>	<b>728.951</b>	<b>100,0</b>
		Bergamo	728.951	100,0
30008	Lombardia - U08	<b>Totale</b>	<b>829.241</b>	<b>100,0</b>
		Brescia	829.241	100,0
30009	Lombardia - U09	<b>Totale</b>	<b>768.136</b>	<b>100,0</b>
		Bergamo	359.333	46,8
		Brescia	408.803	53,2
30010	Lombardia - U10	<b>Totale</b>	<b>766.913</b>	<b>100,0</b>
		Lodi	223.755	29,2
		Milano	7.336	1,0
		Pavia	535.822	69,9
30011	Lombardia - U11	<b>Totale</b>	<b>765.959</b>	<b>100,0</b>
		Cremona	357.623	46,7
		Mantova	408.336	53,3
<b>Totale regione</b>			<b>9.704.151</b>	

Fonte: Istat, elaborazioni su dati del XV Censimento generale della popolazione e delle abitazioni 2011

<sup>42</sup> Vedi la nota 36. Le ZO sono state assunte come base territoriale per la ripartizione del territorio della CM di Milano nei collegi definiti.

Le province di Bergamo e di Brescia considerate congiuntamente hanno una popolazione sufficiente per la definizione di tre collegi uninominali Senato. Sono definiti i collegi *Lombardia - U07* e *Lombardia - U08* che includono rispettivamente solo comuni della provincia di Bergamo e di Brescia, compresi i relativi capoluoghi, e il collegio *Lombardia - U09*, nella parte meridionale di entrambe le province. Il territorio della provincia di Brescia compreso in questo collegio coincide con quello già compreso nel collegio uninominale Camera *Lombardia 3 - U05*; il territorio della provincia di Bergamo compreso nel collegio unisce le zone omogenee<sup>43</sup> Pianura Ovest, Pianura Est, Hinterland Sud e Seriate-Grumellese (Mappa 3.3), a eccezione dei comuni di Seriate e Grassobbio che afferiscono al collegio uninominale Senato *Lombardia - U07*. In questo modo sono rispettate le soglie demografiche e, inoltre, è garantita la sostanziale proporzionalità tra le popolazioni complessive delle due province e le rispettive quote che confluiscono nel collegio (pari a 53,2% per Brescia e 46,8% per Bergamo).

Le province di Como, Lecco e Sondrio, considerate congiuntamente, hanno una popolazione che supera di poco la soglia massima ammissibile (43.217 abitanti in più). La provincia di Varese ha una popolazione sufficiente per definire un collegio uninominale (871.996 abitanti, valore prossimo a quello medio circoscrizionale). Per garantire il rispetto delle soglie demografiche si definisce il collegio *Lombardia - U01* che comprende la provincia di Varese e i comuni dell'arco sud-occidentale della provincia di Como, cioè Locate Varesino e Carbonate (appartenenti, peraltro, al SI di Varese), Appiano Gentile, Beregazzo con Figliaro, Binago, Castelnuovo Bozzente, Limido Comasco, Lurago Marinone, Mozzate, Oltrona di San Mamette, Rovellasca, Rovello Porro, Turate e Veniano (appartenenti al SI di Como). La popolazione della provincia di Varese incide su quella del collegio per il 93,0% e quella della provincia di Como per il complementare 7,0%; l'acquisizione al collegio dei comuni indicati consente anche di renderne più regolare la forma rispetto a quanto sarebbe avvenuto considerando la sola provincia di Varese la quale è collegata alla sua propaggine sud-orientale attraverso un breve tratto di territorio tra i comuni di Cislago e Gorla Minore. Il collegio *Lombardia - U02* comprende le province di Lecco (32,3% della popolazione complessiva), Sondrio (17,4%) e Como, con l'esclusione dei comuni appena riportati (50,3%).

### *Collegi plurinominali*

In applicazione del criterio di minimizzazione dei collegi con numero di seggi inferiore al valore medio, nella regione vengono definiti tre collegi plurinominali Senato i quali garantiscono il rispetto dei confini di CM e province (Tavole 3.19 e 3.20; Mappe 3.10 e 3.11).

Il collegio plurinominale Senato *Lombardia - P02* comprende la CM di Milano e le province di Pavia e Lodi; il collegio *Lombardia - P01* comprende le province di Varese, Como, Lecco, Sondrio e Monza e della Brianza; il collegio *Lombardia - P03* comprende le province di Bergamo, Brescia, Cremona e Mantova.

Al collegio *Lombardia - P02* sono assegnati otto seggi; agli altri due collegi plurinominali, sei seggi ciascuno.

---

<sup>43</sup> Vedi la nota 38. Le zone omogenee sono state assunte come base territoriale per la ripartizione del territorio della provincia di Bergamo nei collegi definiti.



**Tavola 3.19 - Collegi plurinominali del Senato della Repubblica. Popolazione residente per collegio e seggi attribuiti**

Circoscrizione elettorale		Lombardia			
Collegi		Plurinominali			
Codice collegio	Denominazione del collegio	Popolazione			Seggi plurinominali
		Abitanti	%	Differenza rispetto alla media (%)	
30001	Lombardia - P01	2.813.867	29,0	-13,0	6
30002	Lombardia - P02	3.797.997	39,1	17,4	8
30003	Lombardia - P03	3.092.287	31,9	-4,4	6
<b>Totale regione</b>		<b>9.704.151</b>	<b>100,0</b>		<b>20</b>
Media		3.234.717			
Coefficiente di variazione (a)		12,8			

Fonte: Istat, elaborazioni su dati del XV Censimento generale della popolazione e delle abitazioni 2011

(a) Coefficiente di variazione, calcolato come rapporto tra deviazione standard e media della popolazione \* 100.

**Tavola 3.20 - Collegi plurinominali del Senato della Repubblica. Popolazione residente per provincia/città metropolitana**

Circoscrizione elettorale		Lombardia		
Collegi		Plurinominali		
Codice collegio	Denominazione del collegio	Provincia/CM	Popolazione residente nei collegi per provincia/CM	
			Abitanti	%
30001	Lombardia - P01	<b>Totale</b>	<b>2.813.867</b>	<b>100,0</b>
		Como	586.735	20,9
		Lecco	334.303	11,9
		Monza e della Brianza	840.129	29,9
		Sondrio	180.814	6,4
		Varese	871.886	31,0
30002	Lombardia - P02	<b>Totale</b>	<b>3.797.997</b>	<b>100,0</b>
		Lodi	223.755	5,9
		Milano	3.038.420	80,0
		Pavia	535.822	14,1
30003	Lombardia - P03	<b>Totale</b>	<b>3.092.287</b>	<b>100,0</b>
		Bergamo	1.088.284	35,2
		Brescia	1.238.044	40,0
		Cremona	357.623	11,6
		Mantova	408.336	13,2
<b>Totale regione</b>			<b>9.704.151</b>	

Fonte: Istat, elaborazioni su dati del XV Censimento generale della popolazione e delle abitazioni 2011

### 3.3 Coerenza delle geografie elettorali

Nel Prospetto 3.11 sono presentati gli indicatori di coerenza dei bacini territoriali dei collegi per ciascuna geografia elettorale. Il significato degli indicatori è descritto in dettaglio nel capitolo 6 ed è sintetizzato nelle note al prospetto. La regione presenta elementi consistenti di complessità che vanno da una dimensione demografica molto elevata - alla quale si associa una densità assai diversificata fra le componenti alpine e quelle padane - a una estesa concentrazione produttiva, a un insediamento metropolitano distribuito su più province. Questo ha comportato l'articolazione della regione in quattro circoscrizioni per la Camera dei deputati. Per la formazione dei collegi elettorali, in presenza di una fittissima interazione territoriale e produttiva, la Commissione ha perseguito il rispetto massimo possibile del tessuto amministrativo e, in subordine, di quello funzionale. Nella porzione del territorio regionale caratterizzata dalla morfologia alpina sono stati individuati collegi congruenti con l'andamento vallivo, mentre nella parte collinare e nella pianura, area metropolitana milanese compresa, sono stati presi come riferimento i collegamenti fra i territori lungo le principali vie di comunicazione. I risultati ottenuti in termini di indicatori geo-demografici e di integrità delle unità amministrative e funzionali sono complessivamente molto soddisfacenti. L'intensità dell'inter-provincialità risulta particolarmente elevata per i collegi plurinominali della circoscrizione Lombardia 1 (25,5 rispetto al valore di riferimento nazionale pari a 24,5) in ragione delle scelte argomentate nel testo precedente, descrittivo delle geografie elettorali della regione, essendo risultato necessario formare un collegio plurinominali che comprende la provincia di Monza e della Brianza e parte della città metropolitana di Milano. Sia gli indicatori dell'integrità delle unità funzionali, sia gli indici di forma dei collegi risultano complessivamente buoni. L'orientamento a mantenere l'integrità dei confini provinciali, in particolare nelle aree alpine, ha comportato che ci si avvicinasse in alcuni casi alle soglie di popolazione consentite e questo ha influito sul valore dei coefficienti di variazione della popolazione dei collegi che risultano in generale elevati; quello relativo ai collegi plurinominali della circoscrizione Lombardia 2, pari a 16,5%, risulta il più elevato a livello nazionale per questa geografia elettorale.

### Prospetto 3.11 - Camera dei deputati e Senato della Repubblica - Indicatori di coerenza del bacino territoriale dei collegi

Indicatore	Camera dei Deputati						Senato della Repubblica					
	Lombardia 1			Lombardia 2			Lombardia 3			Lombardia 4		
	Collegi uninominali	Valore di riferimento	Valore di riferimento	Collegi uninominali	Valore di riferimento	Valore di riferimento	Collegi uninominali	Valore di riferimento	Valore di riferimento	Collegi uninominali	Valore di riferimento	Valore di riferimento
Note												

#### Coerenza del bacino territoriale

##### Indicatori dell'integrità delle unità amministrative e funzionali

Intensità dell'inter-provincialità/CM dei collegi (%)	(a)	0,0	<= 32,5	25,5	<= 24,5	7,8	<= 32,5	0,0	<= 24,5	0,0	<= 32,5	0,0	<= 24,5
Collegi inter-sistema locale (v.a.)	(b)	0 su 9	-	0 su 3	-	0 su 5	-	0 su 2	-	0 su 2	-	0 su 2	-
<b>Indicatori geo-demografici</b>													
Congruenza dell'indice di forma	(c)	9 su 9	>= 27,1	2 su 2	>= 26,3	4 su 5	>= 27,1	2 su 2	>= 26,3	5 su 5	>= 27,1	2 su 2	>= 26,3
Coefficiente di variazione della popolazione dei collegi	(d)	10,2	-	4,8	-	9,8	-	16,5	-	11,3	-	10,5	-

### Segue Prospetto 3.11 - Camera dei deputati e Senato della Repubblica - Indicatori di coerenza del bacino territoriale dei collegi

Indicatore	Camera dei Deputati						Senato della Repubblica					
	Lombardia 4			Lombardia 3			Lombardia 2			Lombardia 1		
	Collegi uninominali	Valore di riferimento	Valore di riferimento	Collegi uninominali	Valore di riferimento	Valore di riferimento	Collegi uninominali	Valore di riferimento	Valore di riferimento	Collegi uninominali	Valore di riferimento	Valore di riferimento
Note												

#### Coerenza del bacino territoriale

##### Indicatori dell'integrità delle unità amministrative e funzionali

Intensità dell'inter-provincialità/CM dei collegi (%)	(a)	4,1	<= 32,5	0,0	<= 24,5	14,0	<= 34,2	0,0	<= 32,0
Collegi inter-sistema locale (v.a.)	(b)	2 su 4	-	0 su 1	-	2 su 11	-	0 su 3	-
<b>Indicatori geo-demografici</b>									
Congruenza dell'indice di forma	(c)	3 su 4	>= 27,1	0 su 1	>= 26,3	10 su 11	>= 27,4	3 su 3	>= 23,5
Coefficiente di variazione della popolazione dei collegi	(d)	9,3	-	0,0	-	13,1	-	12,8	-

Fonte: Istat, elaborazioni su dati del XV Censimento generale della popolazione e delle abitazioni 2011

- (a) Rapporto percentuale tra la popolazione di province/CM per la sola parte contenuta parzialmente nei collegi di una circoscrizione, insieme a quella di altre province/CM, e il totale della popolazione della circoscrizione.  
 (b) Numero di collegi della circoscrizione che non includono interamente uno o più sistemi locali. Tuttavia, sono considerati collegi con sistemi locali interi: i collegi che preservano l'integrità delle province/CM (criterio di ordine superiore), pur frazionando dal rispetto delle soglie di popolazione; quelli che hanno una popolazione eccedente la soglia superiore consentita e quindi devono essere necessariamente frazionati.  
 (c) L'indicatore è costruito per ciascun collegio come rapporto percentuale tra la sua superficie e quella di una figura regolare di riferimento (circonferenza circoscritta). Vengono considerati congruenti, e ne viene indicato il numero, i collegi che presentano un valore dell'indicatore > = alla soglia nazionale calcolata, con riferimento a ciascuna geografia elettorale, come media degli indicatori per tutti i collegi, pesati con le loro popolazioni, alla quale viene sottratta la deviazione standard, pure pesata.  
 (d) Rapporto percentuale tra la deviazione standard e la media delle popolazioni dei collegi della circoscrizione elettorale.



## 4 Regione Trentino - Alto Adige/Südtirol

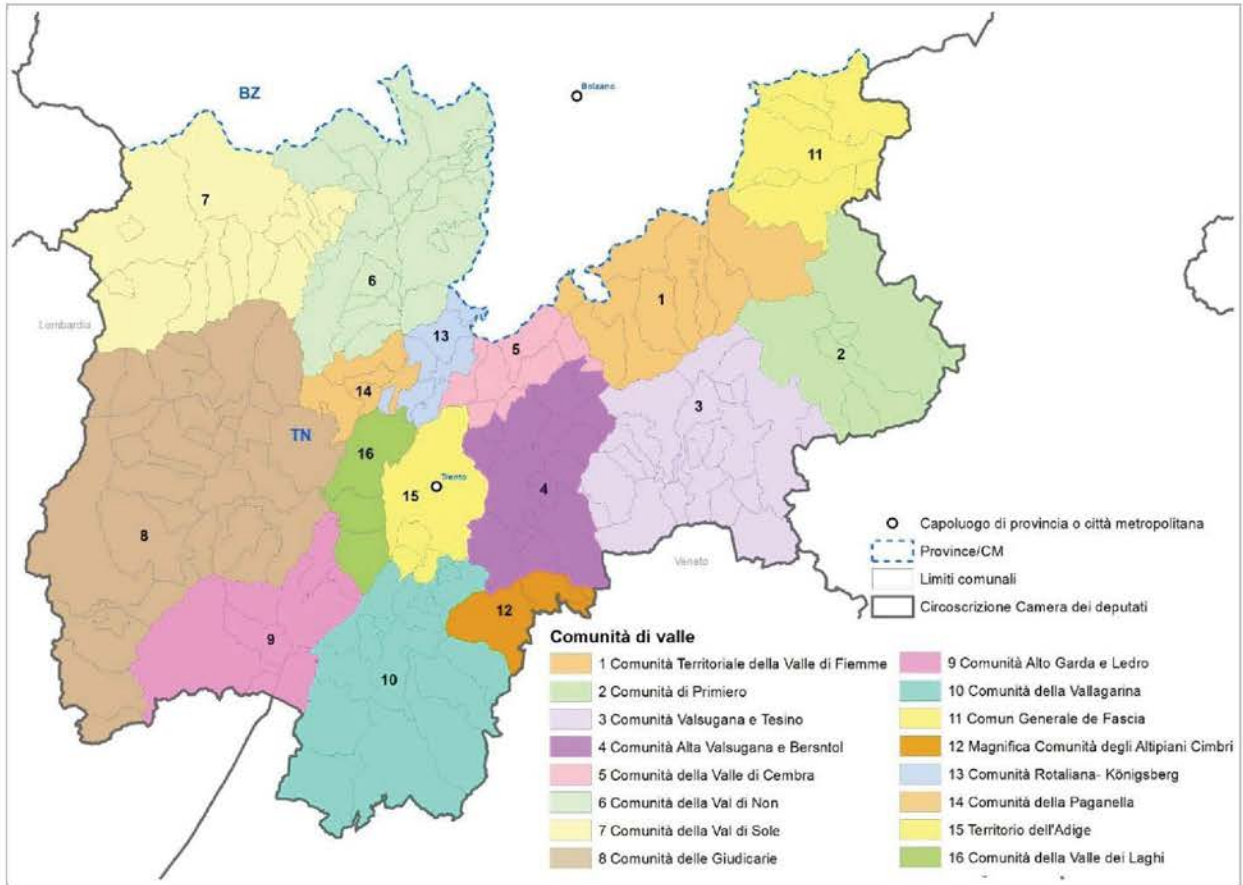
La configurazione amministrativa e dei sistemi locali della regione Trentino-Alto Adige/Südtirol è rappresentata nelle Mappe 4.1 e 4.2.

**Mappa 4.1 - Regione Trentino-Alto Adige/Südtirol. Province, città metropolitane e limiti dei sistemi locali**



Fonte: Istat

**Mappa 4.2 - Provincia autonoma di Trento. Comunità di Valle considerate per il disegno dei collegi elettorali**



Fonte: Istat

Per la **Camera dei deputati** la regione Trentino-Alto Adige/Südtirol, con una popolazione di 1.029.475 abitanti al censimento del 2011 e 282 comuni alla data della relazione, è inclusa in un'unica circoscrizione che comprende le province autonome di Bolzano/Bozen e di Trento. La legge n. 51/2019, applicata secondo le modifiche introdotte dalla legge costituzionale n.1/2020, assegna alla circoscrizione Camera 4 collegi uninominali e 3 seggi plurinominali, per un totale di 7 seggi.

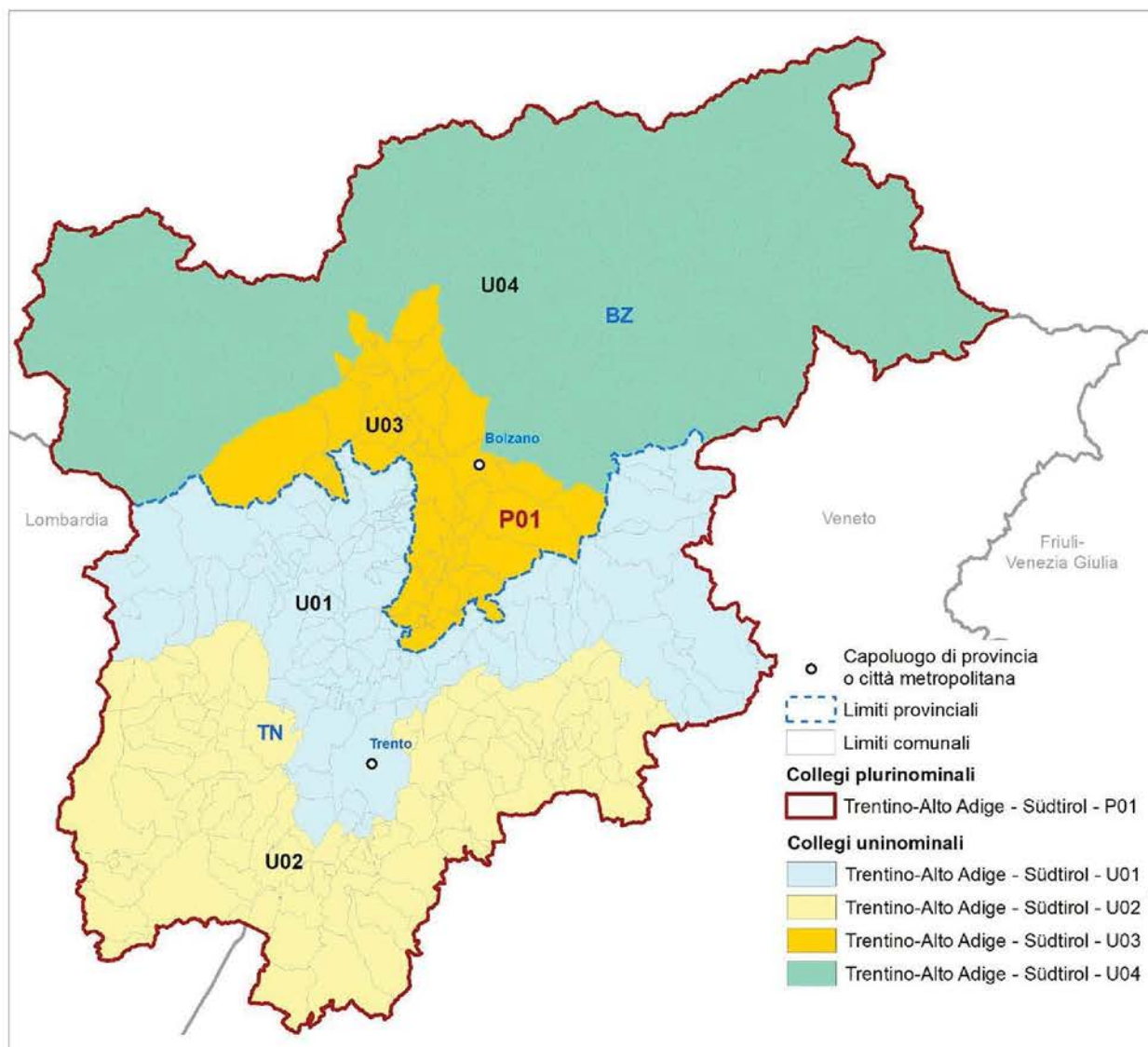
Per il **Senato della Repubblica** la legge n. 51/2019, applicata secondo le modifiche introdotte dalla legge costituzionale n.1/2020, assegna alla regione Trentino-Alto Adige/Südtirol 6 collegi uninominali, 3 alla provincia autonoma di Trento e 3 alla provincia autonoma di Bolzano/Bozen, definiti ai sensi della legge 30 dicembre 1991, n. 422 e secondo quanto stabilito dal decreto legislativo 20 dicembre 1993, n. 533. La legge elettorale, applicata secondo le modifiche introdotte dalla legge costituzionale n.1/2020 assegna alla regione un totale di 6 seggi e non le è pertanto attribuito alcun seggio plurinomiale.



## 4.1 Camera dei deputati

La geografia dei collegi uninominali e plurinominali della Camera dei deputati della circoscrizione è rappresentata nella Mappa 4.3.

**Mappa 4.3 - Camera dei deputati. Collegi uninominali e plurinominali della Circoscrizione Trentino-Alto Adige/Südtirol**



Fonte: Istat

Gli elementi definatori della geografia elettorale della circoscrizione per la Camera dei deputati sono descritti nel Prospetto 4.1. Con riferimento al numero di collegi uninominali e plurinominali attribuiti, sono riportati gli intervalli di popolazione da rispettare. Nel Prospetto 4.2 sono riportate le dimensioni demografiche delle unità amministrative comprese nella circoscrizione.

**Prospetto 4.1 - Camera dei deputati. Elementi definatori della geografia elettorale della circoscrizione**

Circoscrizione elettorale		Trentino-Alto Adige/Südtirol		
Province/Città metropolitane		BZ, TN		
Popolazione della circoscrizione	1.029.475	Minoranze linguistiche riconosciute	SI	
		Comuni ripartiti su più collegi	NO	
Seggi totali assegnati	7	Popolazione media e soglie		
Seggi plurinominali assegnati	3	Media-20%	Media	Media+20%
Collegi uninominali assegnati	4	205.895	257.369	308.843
Collegi plurinominali definiti	1	823.580	1.029.475	1.235.370

Fonte: Istat, elaborazioni su dati del XV Censimento generale della popolazione e delle abitazioni 2011

(a) In rosso le Province/CM parzialmente incluse nella circoscrizione.

**Prospetto 4.2 - Camera dei deputati. Unità amministrative che ricadono nella circoscrizione**

Circoscrizione elettorale		Trentino-Alto Adige/Südtirol		
Provincia/Città metropolitana/ Altra suddivisione amministrativa sovra-comunale		Popolazione dell'unità amministrativa		
Nome	Tipo (a)	Totale	di cui nel capoluogo	Quota di popolazione nella circoscrizione (%)
Bolzano/Bozen	Prov	504.643	102.575	49,0
Trento	Prov	524.832	114.198	51,0
<b>Totale circoscrizione</b>		<b>1.029.475</b>		<b>100,0</b>

Fonte: Istat, elaborazioni su dati del XV Censimento generale della popolazione e delle abitazioni 2011

(a) Prov = Provincia; CM = Città metropolitana; Altro = per esempio: Libero consorzio comunale.

*Collegi uninominali*

Considerando le soglie di popolazione per la definizione dei collegi uninominali Camera (Prospetto 4.1) e il numero di residenti nelle unità amministrative della circoscrizione (Prospetto 4.2; Mappa 4.1), risulta che la popolazione è equi-ripartita tra le due province autonome di Trento e Bolzano/Bozen e che nel territorio di entrambe è possibile definire due collegi uninominali, garantendo, dunque, il rispetto dei confini provinciali.

Con riferimento al territorio della provincia autonoma di Trento si è tenuto conto dei confini delle Comunità di Valle<sup>44</sup>, partizioni amministrative sub-provinciali, con l'intento di garantire

<sup>44</sup> Le Comunità di Valle sono state istituite con legge provinciale 16 giugno 2006, n.3 per l'esercizio in forma associata delle funzioni trasferite dalla Provincia di Trento ai Comuni e per l'esercizio di funzioni, compiti, attività e servizi dei comuni. <http://www.comunitavalle.provincia.tn.it/comunita/>

l'omogeneità dal punto di vista economico-sociale e delle caratteristiche storico-culturali dei collegi (Mappa 4.2). Si è tenuto conto anche delle caratteristiche orografiche del territorio.

Il collegio uninominale *Trentino-Alto Adige/Südtirol - U01* comprende i comuni delle seguenti Comunità di Valle: Comunità della Val di Sole, Comunità della Val di Non, Comunità Rotaliana-Königsberg, Comunità della Paganella, Comunità della Valle di Cembra, Comunità della Valle dei Laghi, Territorio dell'Adige, il quale include il capoluogo della provincia (tutti i comuni delle comunità appena citate erano compresi nel collegio di Trento definito nel 1991)<sup>45</sup>, Comunità Territoriale della Valle di Fiemme, Comun General de Fascia e Primiero.

Il collegio uninominale *Trentino-Alto Adige/Südtirol - U02* comprende i comuni delle seguenti Comunità di Valle: Comunità delle Giudicarie, Comunità Alto Garda e Ledro, Comunità della Vallagarina (comuni già compresi nel collegio di Rovereto definito nel 1991)<sup>46</sup>, Magnifica Comunità degli Altipiani Cimbri, Comunità Alta Valsugana e Bersntol e Comunità Valsugana e Tesino (Tavole 4.1 e 4.2; Mappa 4.3).

**Tavola 4.1 - Collegi uninominali della Camera dei deputati. Popolazione residente per collegio**

Circoscrizione elettorale		Trentino-Alto Adige/Südtirol		
Collegi		Uninominali		
Codice collegio	Denominazione del collegio	Popolazione		
		Abitanti	%	Differenza rispetto alla media (%)
40001	Trentino-Alto Adige/Südtirol - U01	267.820	26,0	4,1
40002	Trentino-Alto Adige/Südtirol - U02	257.012	25,0	-0,1
40003	Trentino-Alto Adige/Südtirol - U03	262.831	25,5	2,1
40004	Trentino-Alto Adige/Südtirol - U04	241.812	23,5	-6,0
<b>Totale circoscrizione</b>		<b>1.029.475</b>	<b>100,0</b>	
Media		257.369		
Coefficiente di variazione (a)		3,8		

Fonte: Istat, elaborazioni su dati del XV Censimento generale della popolazione e delle abitazioni 2011

(a) Coefficiente di variazione, calcolato come rapporto tra deviazione standard e media della popolazione \* 100.

Con riferimento al territorio della provincia autonoma di Bolzano/Bozen (Tavole 4.1 e 4.2; Mappa 4.3) è stato adottato un approccio conservativo. Il collegio *Trentino-Alto Adige/Südtirol - U03* è stato definito comprendendo i comuni del collegio uninominale di Bolzano, come configurato nel 1991<sup>47</sup>, integrandone il territorio, al fine di garantire il rispetto delle nuove soglie di popolazione, con comuni posti lungo l'asse Bolzano-Merano, nel rispetto della continuità territoriale. Risalendo il corso dell'Adige da Bolzano verso Merano lungo la superstrada Bolzano-Merano, sono stati compresi nel collegio i comuni di Terlano, Andriano e Nalles, Gargazzone, Postal, Merano e i

<sup>45</sup> Legge 30 dicembre 1991, n. 422.

<sup>46</sup> Vedi la nota 45.

<sup>47</sup> Legge 30 dicembre 1991, n. 422.

comuni del suo *hinterland* (Lagundo, Marlengo, Lana e Cermes); per ottenere un migliore equilibrio nella distribuzione della popolazione tra i due collegi della provincia sono stati compresi nel collegio anche i comuni di San Genesio Atesino, Meltina, Verano, Avelengo, Scena, Ultimo, San Pancrazio, Proves, Lauregno, Senale-San Felice, Tesimo, Nova Levante, Nova Ponente.

Il secondo collegio uninominale della provincia autonoma di Bolzano, *Trentino-Alto Adige/Südtirol - U04*, comprende i comuni del collegio di Bressanone, come configurato nel 1991<sup>48</sup> con l'esclusione dei due comuni di Nova Levante e Nova Ponente, contigui a Bolzano nella parte meridionale del collegio *Trentino-Alto Adige/Südtirol - U03* e già inclusi in esso. Il territorio del collegio *Trentino-Alto Adige/Südtirol - U04* è stato integrato comprendendovi il comune di Sarentino, i comuni della Val Venosta e quelli della parte settentrionale del Burgraviato (tutti appartenenti al collegio di Merano come configurato nel 1991<sup>49</sup>).

**Tavola 4.2 - Collegi uninominali della Camera dei deputati. Popolazione residente per provincia/città metropolitana**

Circoscrizione elettorale			Trentino-Alto Adige/Südtirol	
Collegi			Uninominali	
Codice collegio	Denominazione del collegio	Provincia/CM	Popolazione residente nei collegi per provincia/CM	
			Abitanti	%
40001	Trentino-Alto Adige/Südtirol - U01	<b>Totale</b>	<b>267.820</b>	<b>100,0</b>
		Trento	267.820	100,0
40002	Trentino-Alto Adige/Südtirol - U02	<b>Totale</b>	<b>257.012</b>	<b>100,0</b>
		Trento	257.012	100,0
40003	Trentino-Alto Adige/Südtirol - U03	<b>Totale</b>	<b>262.831</b>	<b>100,0</b>
		Bolzano/Bozen	262.831	100,0
40004	Trentino-Alto Adige/Südtirol - U04	<b>Totale</b>	<b>241.812</b>	<b>100,0</b>
		Bolzano/Bozen	241.812	100,0
<b>Totale circoscrizione</b>			<b>1.029.475</b>	

Fonte: Istat, elaborazioni su dati del XV Censimento generale della popolazione e delle abitazioni 2011

### Collegi plurinominali

Il numero di seggi plurinominali assegnati alla circoscrizione Trentino-Alto Adige/Südtirol, per la Camera dei deputati, rende possibile soltanto la definizione di un unico collegio plurinominali, *Trentino-Alto Adige/Südtirol - P01*, al quale sono attribuiti 3 seggi (Tavole 4.3 e 4.4; Mappa 4.3).

<sup>48</sup> Vedi la nota 47.

<sup>49</sup> Vedi la nota 47.

**Tavola 4.3 - Collegi plurinominali della Camera dei deputati. Popolazione residente per collegio e seggi attribuiti**

Circoscrizione elettorale		Trentino-Alto Adige/Südtirol			
Collegi		Plurinomiali			
Codice collegio	Denominazione del collegio	Popolazione			Seggi plurinominali
		Abitanti	%	Differenza rispetto alla media (%)	
40001	Trentino-Alto Adige/Südtirol - P01	1.029.475	100,0	0,0	3
	<b>Totale circoscrizione</b>	<b>1.029.475</b>	<b>100,0</b>		<b>3</b>
	Media	1.029.475			
	Coefficiente di variazione (a)	0,0			

Fonte: Istat, elaborazioni su dati del XV Censimento generale della popolazione e delle abitazioni 2011

(a) Coefficiente di variazione, calcolato come rapporto tra deviazione standard e media della popolazione \* 100.

**Tavola 4.4 - Collegi plurinominali della Camera dei deputati. Popolazione residente per provincia/città metropolitana**

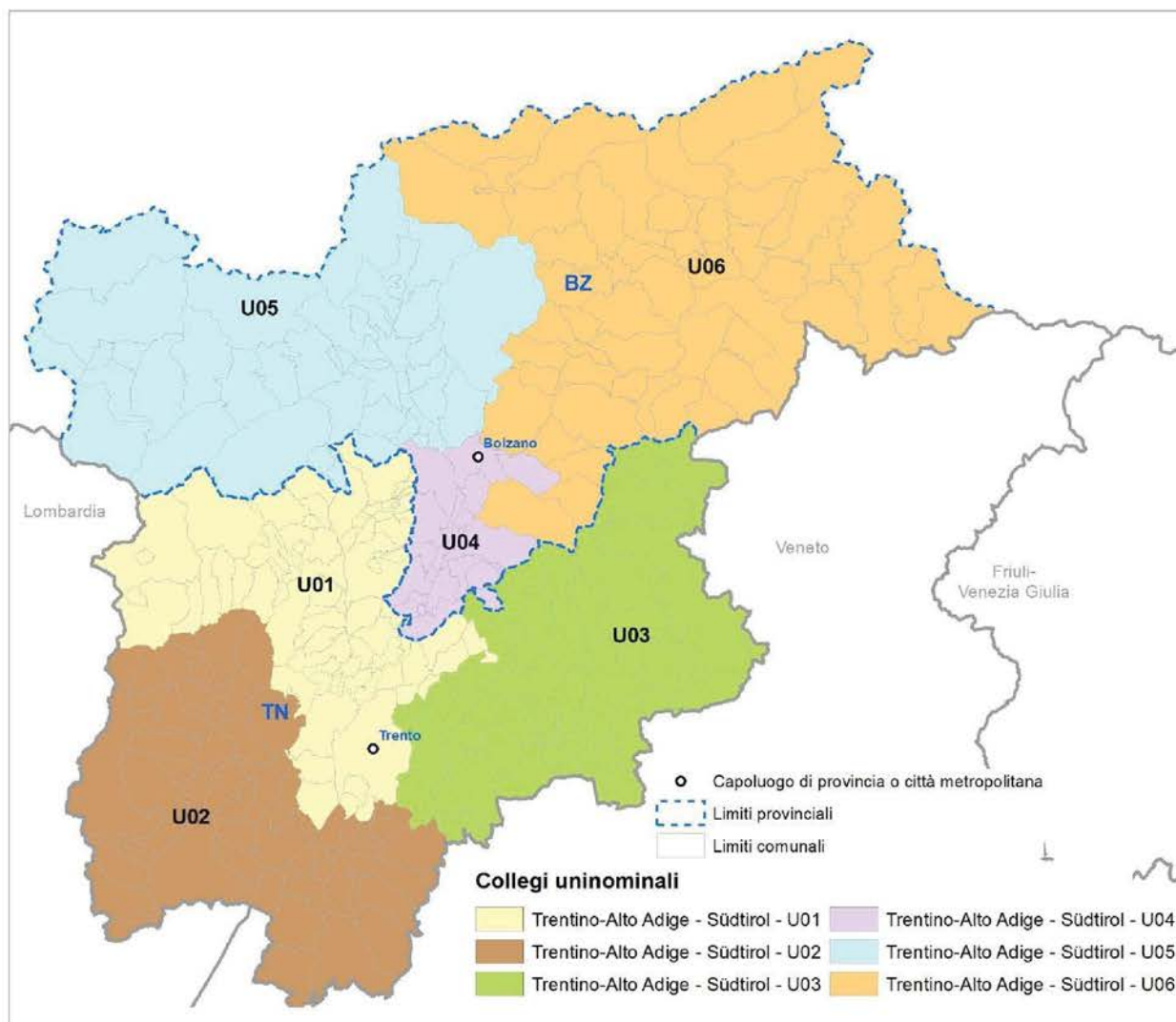
Circoscrizione elettorale		Trentino-Alto Adige/Südtirol		
Collegi		Plurinomiali		
Codice collegio	Denominazione del collegio	Provincia/CM	Popolazione residente nei collegi per provincia/CM	
			Abitanti	%
40001	Trentino-Alto Adige/Südtirol - P01	<b>Totale</b>	<b>1.029.475</b>	<b>100,0</b>
		Bolzano/Bozen	504.643	49,0
		Trento	524.832	51,0
	<b>Totale circoscrizione</b>		<b>1.029.475</b>	

Fonte: Istat, elaborazioni su dati del XV Censimento generale della popolazione e delle abitazioni 2011

## 4.2 Senato della Repubblica

La geografia dei collegi uninominali e plurinominali del Senato della Repubblica della circoscrizione Trentino-Alto Adige/Südtirol è rappresentata nella Mappa 4.4.

**Mappa 4.4 - Senato della Repubblica. Collegi uninominali e plurinominali della Circoscrizione Trentino-Alto Adige/Südtirol**



Fonte: Istat

Gli elementi definitori della geografia elettorale della circoscrizione per il Senato della Repubblica sono descritti nel Prospetto 4.3. Con riferimento al numero di collegi uninominali e plurinominali attribuiti, sono riportati gli intervalli di popolazione da rispettare. Nel Prospetto 4.4 sono riportate le dimensioni demografiche delle unità amministrative comprese nella circoscrizione.

**Prospetto 4.3 - Senato della Repubblica. Elementi definitori della geografia elettorale della circoscrizione**

Circoscrizione elettorale		Trentino-Alto Adige/Südtirol		
Province/Città metropolitane		BZ, TN		
Popolazione della circoscrizione	1.029.475	Minoranze linguistiche riconosciute	SI	
		Comuni ripartiti su più collegi	NO	
Seggi totali assegnati	6	Popolazione media e soglie		
Seggi plurinominali assegnati	0	Media-20%	Media	Media+20%
Collegi uninominali assegnati	6	137.263	171.579	205.895
Collegi plurinominali definiti	0	-	-	-

Fonte: Istat, elaborazioni su dati del XV Censimento generale della popolazione e delle abitazioni 2011

**Prospetto 4.4 - Senato della Repubblica. Unità amministrative che ricadono nella circoscrizione**

Circoscrizione elettorale		Trentino-Alto Adige/Südtirol		
Provincia/Città metropolitana/ Altra suddivisione sovra-comunale		Popolazione dell'unità amministrativa		
Nome	Tipo (a)	Totale	di cui nel capoluogo	Quota di popolazione nella circoscrizione (%)
Bolzano/Bozen	Prov	504.643	102.575	49,0
Trento	Prov	524.832	114.198	51,0
<b>Totale regione</b>		<b>1.029.475</b>		<b>100,0</b>

Fonte: Istat, elaborazioni su dati del XV Censimento generale della popolazione e delle abitazioni 2011

(a) Prov = Provincia; CM = Città metropolitana; Altro = per esempio: Libero consorzio comunale.

*Collegi uninominali*

I collegi uninominali Senato della circoscrizione Trentino-Alto Adige/Südtirol e il loro perimetro (Tavole 4.5 e 4.6; Mappa 4.4) sono definiti per legge secondo la disposizione del decreto legislativo 20 dicembre 1993, n. 533 «La regione Trentino-Alto Adige è costituita in sei collegi uninominali definiti ai sensi della legge 30 dicembre 1991, n. 422 ovvero in un numero di collegi uninominali individuato nel numero pari più alto nel limite dei seggi assegnati alla regione. La restante quota di seggi spettanti alla regione è attribuita con metodo del recupero proporzionale».

**Tavola 4.5 - Collegi uninominali del Senato della Repubblica. Popolazione residente per collegio**

Circoscrizione elettorale		Trentino-Alto Adige/Südtirol		
Collegi		Uninominali		
Codice collegio	Denominazione del collegio	Popolazione		
		Abitanti	%	Differenza rispetto alla media (%)
40001	Trentino-Alto Adige/Südtirol - U01	228.118	22,2	33,0
40002	Trentino-Alto Adige/Südtirol - U02	176.301	17,1	2,8
40003	Trentino-Alto Adige/Südtirol - U03	120.413	11,7	-29,8
40004	Trentino-Alto Adige/Südtirol - U04	172.319	16,7	0,4
40005	Trentino-Alto Adige/Südtirol - U05	149.711	14,5	-12,7
40006	Trentino-Alto Adige/Südtirol - U06	182.613	17,7	6,4
<b>Totale regione</b>		<b>1.029.475</b>	<b>100,0</b>	
Media		171.579		
Coefficiente di variazione (a)		19,1		

Fonte: Istat, elaborazioni su dati del XV Censimento generale della popolazione e delle abitazioni 2011

(a) Coefficiente di variazione, calcolato come rapporto tra deviazione standard e media della popolazione \* 100.

**Tavola 4.6 - Collegi uninominali del Senato della Repubblica. Popolazione residente per provincia/città metropolitana**

Circoscrizione elettorale		Trentino-Alto Adige/Südtirol		
Collegi		Uninominali		
Codice collegio	Denominazione del collegio	Provincia/CM	Popolazione residente nei collegi per provincia/CM	
			Abitanti	%
40001	Trentino-Alto Adige/Südtirol - U01	<b>Totale</b>	<b>228.118</b>	<b>100,0</b>
		Trento	228.118	100,0
40002	Trentino-Alto Adige/Südtirol - U02	<b>Totale</b>	<b>176.301</b>	<b>100,0</b>
		Trento	176.301	100,0
40003	Trentino-Alto Adige/Südtirol - U03	<b>Totale</b>	<b>120.413</b>	<b>100,0</b>
		Trento	120.413	100,0
40004	Trentino-Alto Adige/Südtirol - U04	<b>Totale</b>	<b>172.319</b>	<b>100,0</b>
		Bolzano/Bozen	172.319	100,0
40005	Trentino-Alto Adige/Südtirol - U05	<b>Totale</b>	<b>149.711</b>	<b>100,0</b>
		Bolzano/Bozen	149.711	100,0
40006	Trentino-Alto Adige/Südtirol - U06	<b>Totale</b>	<b>182.613</b>	<b>100,0</b>
		Bolzano/Bozen	182.613	100,0
<b>Totale regione</b>			<b>1.029.475</b>	

Fonte: Istat, elaborazioni su dati del XV Censimento generale della popolazione e delle abitazioni 2011



### *Collegi plurinominali*

Per la quota proporzionale del Senato della Repubblica, la norma stabilisce che il numero dei seggi sia determinato per differenza tra i seggi complessivi e quelli uninominali attribuiti a ciascuna circoscrizione. In Trentino-Alto Adige/Südtirol il riparto dei seggi totali non determina alcun seggio eccedente rispetto a quelli attribuiti ai collegi uninominali e, quindi, la circoscrizione non dispone di seggi plurinominali. Conseguentemente, non può essere formato un collegio plurinominali.

### **4.3 Coerenza delle geografie elettorali**

Nel Prospetto 4.5 sono presentati gli indicatori di coerenza dei bacini territoriali dei collegi per ciascuna geografia elettorale. Il significato degli indicatori è descritto in dettaglio nel capitolo 6 ed è sintetizzato nelle note al prospetto. In questa regione la Commissione ha dovuto operare all'interno di una serie di vincoli morfologici e funzionali e - trattandosi di una regione composta da due province autonome - anche legislativi e amministrativi. Nel contempo, ha tenuto conto dell'esigenza di definire collegi che corrispondessero al dettato normativo di agevolare l'inclusione dei gruppi linguistici nel minor numero possibile di collegi. In ragione dell'autonomia provinciale e per preservare quanto possibile i bacini elettorali preesistenti, alla geografia dei Sistemi locali adottata in generale è stata preferita quella basata sulle Comunità di Valle, per la provincia autonoma di Trento, e quella basata sui collegi storici per la provincia autonoma di Bolzano/Bozen. Corroborano la scelta adottata l'aderenza complessiva al dettato normativo e i buoni risultati ottenuti in termini di distribuzione della popolazione tra i collegi uninominali Camera: il coefficiente di variazione è infatti molto basso e pari a 3,8%. Per il Senato, la normativa prevede di conservare nella regione Trentino Alto-Adige/Südtirol i collegi definiti nel 1991; ne consegue un forte aumento del coefficiente di variazione per la geografia degli uninominali della regione che risulta il più elevato a livello nazionale e pari a 19,1%.

**Prospetto 4.5 - Camera dei deputati e Senato della Repubblica. Indicatori di coerenza del bacino territoriale dei collegi**

INDICATORE	Note	Camera dei deputati				Senato della Repubblica			
		Trentino-Alto Adige/Südtirol		Valore di riferimento	Trentino-Alto Adige/Südtirol		Valore di riferimento		
		Collegi uninominali	Collegi plurinominali		Collegi uninominali	Collegi plurinominali			
<b>Coerenza del bacino territoriale</b>									

**Indicatori dell' "integrità delle unità amministrative e funzionali"**

Intensità dell' "inter-provincialità/CM dei collegi (%)	(a)	0,0	<= 32,5	0,0	<= 24,5	0,0	<= 34,2	-	<= 32,0
Collegi inter-sistema locale (v.a.)	(b)	4 su 4	-	0 su 1	-	6 su 6	-	-	-

**Indicatori geo-demografici**

Congruenza dell'indice di forma	(c)	4 su 4	>= 27,1	1 su 1	>= 26,3	6 su 6	>= 27,4	-	>= 23,5
Coefficiente di variazione della popolazione dei collegi	(d)	3,8	-	0,0	-	19,1	-	-	-

Fonte: Istat, elaborazioni su dati del XV Censimento generale della popolazione e delle abitazioni 2011

- (a) Rapporto percentuale tra la popolazione di province/CM per la sola parte contenuta parzialmente nei collegi di una circoscrizione, insieme a quella di altre province/CM, e il totale della popolazione della circoscrizione.
- (b) Numero di collegi della circoscrizione che non includono interamente uno o più sistemi locali. Tuttavia, sono considerati collegi con sistemi locali interi: i collegi che preservano l'integrità delle province/CM (criterio di ordine superiore), pur frazionando - per questo motivo - sistemi locali; quelli che includono - necessariamente in modo parziale - sistemi locali inter-regionali e/o inter-circoscrizionali; quelli riferiti a partizioni di grandi comuni (che ricadono in uno stesso sistema locale), rese necessarie dal rispetto delle soglie di popolazione; quelli che hanno una popolazione eccedente la soglia superiore consentita e quindi devono essere necessariamente frazionati.
- (c) L'indicatore è costruito per ciascun collegio come rapporto percentuale tra la sua superficie e quella di una figura regolare di riferimento (circonferenza circoscritta). Vengono considerati congruenti, e ne viene indicato il numero, i collegi che presentano un valore dell'indicatore > = alla soglia nazionale calcolata, con riferimento a ciascuna geografia elettorale, come media degli indicatori per tutti i collegi, pesati con le loro popolazioni, alla quale viene sottratta la deviazione standard, pure pesata.
- (d) Rapporto percentuale tra la deviazione standard e la media delle popolazioni dei collegi della circoscrizione elettorale.



## 5 Regione Veneto

La configurazione amministrativa e dei sistemi locali della regione Veneto è rappresentata nella Mappa 5.1.

**Mappa 5.1 - Regione Veneto. Province, città metropolitane e limiti dei sistemi locali**



Fonte: Istat

Per la **Camera dei deputati** la regione è suddivisa in due circoscrizioni elettorali:

- Circoscrizione Veneto 1, con una popolazione di 1.932.447 abitanti al censimento del 2011<sup>50</sup> e 199 comuni alla data della relazione, comprende la città metropolitana di Venezia e le province di Belluno e Treviso. La legge n. 51/2019, applicata secondo le modifiche introdotte dalla legge costituzionale n. 1/2020, assegna alla circoscrizione 5 collegi uninominali e 8 seggi plurinominali, per un totale di 13 seggi.
- Circoscrizione Veneto 2, con una popolazione di 2.923.457 abitanti al censimento del 2011 e 364 comuni alla data della relazione, comprende le province di Padova, Rovigo, Verona e Vicenza. Le disposizioni di legge richiamate assegnano alla circoscrizione 7 collegi uninominali e 12 seggi plurinominali, per un totale di 19 seggi.

Per il **Senato della Repubblica** le disposizioni di legge richiamate assegnano alla regione 5 collegi uninominali e 11 seggi plurinominali, per un totale di 16 seggi.

---

<sup>50</sup> La popolazione della circoscrizione si è modificata a decorrere dal 1° gennaio 2018 a seguito del passaggio del Comune di Sappada dalla provincia di Belluno a quella di Udine.

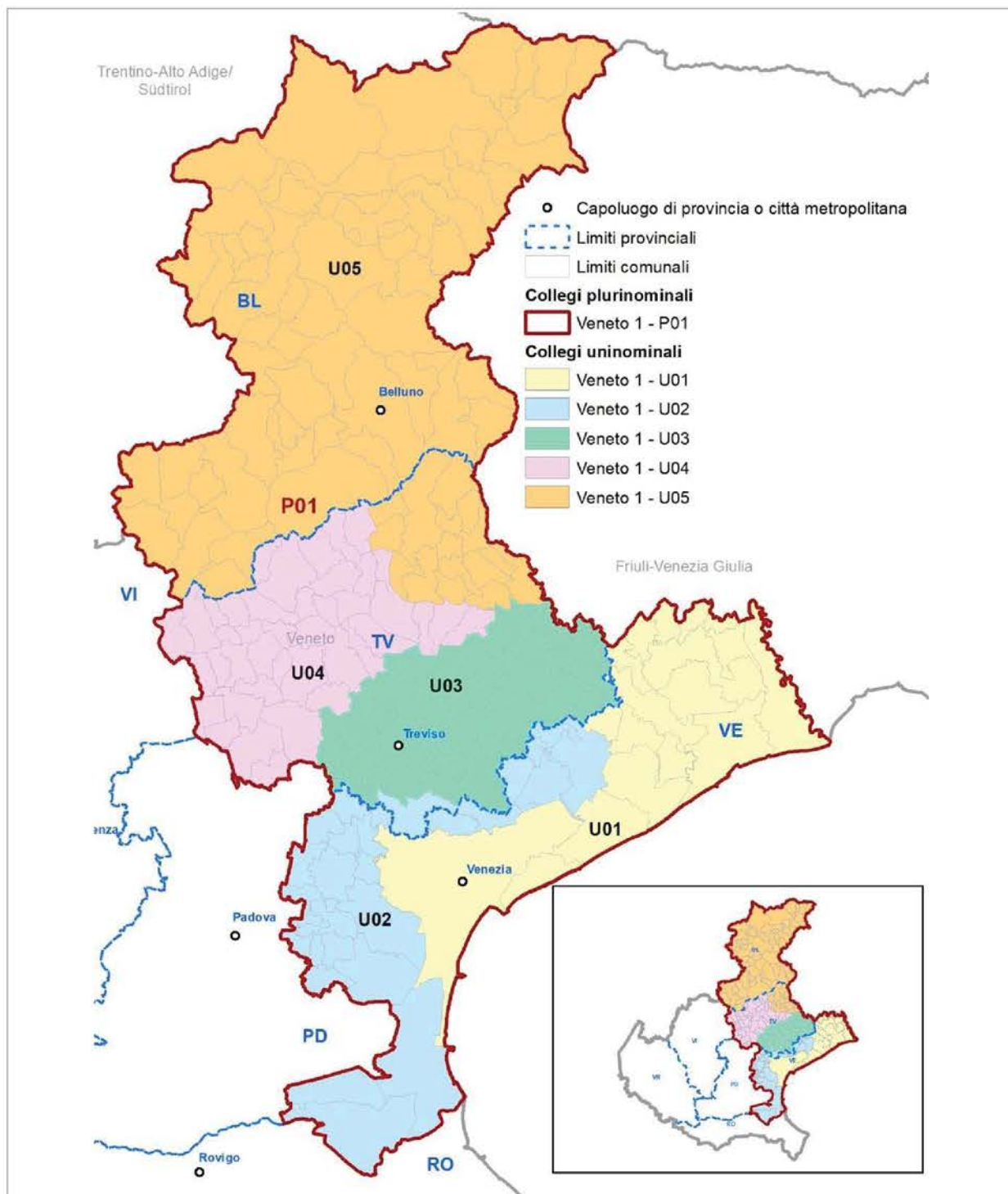


## 5.1 Camera dei deputati

### Circoscrizione Veneto 1

La geografia dei collegi uninominali e plurinominali della Camera dei deputati della circoscrizione è rappresentata nella Mappa 5.2.

**Mappa 5.2 - Camera dei deputati. Collegi uninominali e plurinominali della Circoscrizione Veneto 1**



Fonte: Istat

Gli elementi definatori della geografia elettorale della circoscrizione per la Camera dei deputati sono descritti nel Prospetto 5.1. Con riferimento al numero di collegi uninominali e plurinominali attribuiti, sono riportati gli intervalli di popolazione da rispettare. Nel Prospetto 5.2 sono riportate le dimensioni demografiche delle unità amministrative comprese nella circoscrizione.

**Prospetto 5.1 - Camera dei deputati. Elementi definatori della geografia elettorale della circoscrizione**

Circoscrizione elettorale		Veneto1		
Province/Città metropolitane		BL, TV, VE		
Popolazione della circoscrizione	1.932.447	Minoranze linguistiche riconosciute	NO	
		Comuni ripartiti su più collegi	NO	
Seggi totali assegnati	13	Popolazione media e soglie		
Seggi plurinominali assegnati	8	Media-20%	Media	Media+20%
Collegi uninominali assegnati	5	309.192	386.489	463.787
Collegi plurinominali definiti	1	1.545.958	1.932.447	2.318.936

Fonte: Istat, elaborazioni su dati del XV Censimento generale della popolazione e delle abitazioni 2011

**Prospetto 5.2 - Camera dei deputati. Unità amministrative che ricadono nella circoscrizione**

Circoscrizione elettorale		Veneto 1		
Provincia/Città metropolitana/ Altra suddivisione amministrativa sovra-comunale		Popolazione dell'unità amministrativa		
Nome	Tipo (a)	Totale	di cui nel capoluogo	Quota di popolazione nella circoscrizione (%)
Belluno	Prov	208.695	35.591	10,8
Treviso	Prov	876.790	81.014	45,4
Venezia	CM	846.962	261.362	43,8
<b>Totale circoscrizione</b>		<b>1.932.447</b>		<b>100,0</b>

Fonte: Istat, elaborazioni su dati del XV Censimento generale della popolazione e delle abitazioni 2011

(a) Prov = Provincia; CM = Città metropolitana; Altro = per esempio: Libero consorzio comunale.

*Collegi uninominali*

Considerando le soglie di popolazione per la definizione dei collegi uninominali Camera (Prospetto 5.1) e il numero di residenti nelle unità amministrative della circoscrizione (Prospetto 5.2 e Mappa 5.1), risulta che la città metropolitana di Venezia e la provincia di Treviso hanno una popolazione sufficiente per formare due collegi ciascuna, mentre la provincia di Belluno ha una popolazione inferiore alla soglia minima consentita. Pertanto, si rende necessario definire un collegio inter-provinciale che comprenda la provincia di Belluno e parte della provincia di Treviso, unica confinante nell'ambito della circoscrizione.

Riguardo alla CM di Venezia la Commissione ha scelto la soluzione che garantisce l'attribuzione dell'intero comune di Venezia a un unico collegio e che, al contempo, assicura l'integrità della città metropolitana, definendo nel suo ambito due collegi uninominali. Va considerato che il comune di Venezia conta 261.362 abitanti e non ha quindi una popolazione sufficiente per costituire un collegio a sé; inoltre, divide il territorio della città metropolitana in due porzioni non confinanti. I comuni della parte di territorio a sud-ovest del capoluogo (334.472 abitanti) hanno una popolazione sufficiente per formare un collegio. L'eventuale inclusione del comune di Venezia porterebbe la popolazione oltre la soglia massima consentita. D'altro canto, se si costituisse un collegio comprendente soltanto l'area a sud-ovest, la parte rimanente della città metropolitana conterebbe 512.490 abitanti e risulterebbe quindi oltre la soglia. Per la definizione di due collegi con popolazione entro i limiti ammessi è quindi necessario collegare le due parti della città metropolitana divise dal comune di Venezia. Questo si realizza includendo a nord il comune di Mogliano Veneto appartenente alla provincia di Treviso, facente parte del sistema locale di Venezia. Si può costituire così il collegio *Veneto 1 - U02* che comprende i comuni della parte occidentale della CM di Venezia, il comune di Mogliano Veneto e, procedendo verso est, Musile di Piave, Fossalta di Piave, San Donà di Piave e Noventa di Piave, tutti nel cluster insediativo ad alta densità a cavallo del corso del fiume Piave (SI di San Donà di Piave). La popolazione della provincia di Treviso rappresenta il 6,1% di quella del collegio.

Il comune di Venezia, con i rimanenti comuni del territorio della CM, costituiscono l'altro collegio della città metropolitana, *Veneto 1 - U01* (Tavola 5.1 e Mappa 5.2).

Nella parte settentrionale della circoscrizione, che comprende le province di Belluno e Treviso, sono definiti tre collegi tenendo conto dei confini provinciali, di quelli dei sistemi locali e del contesto infrastrutturale e socio-economico.

**Tavola 5.1 - Collegi uninominali della Camera dei deputati. Popolazione residente per collegio**

Circoscrizione elettorale		Veneto 1		
Collegi		Uninominali		
Codice collegio	Denominazione del collegio	Popolazione		
		Abitanti	%	Differenza rispetto alla media (%)
50101	Veneto 1 - U01	418.390	21,7	8,3
50102	Veneto 1 - U02	456.180	23,6	18,0
50103	Veneto 1 - U03	383.985	19,9	-0,6
50104	Veneto 1 - U04	328.272	17,0	-15,1
50105	Veneto 1 - U05	345.620	17,9	-10,6
<b>Totale circoscrizione</b>		<b>1.932.447</b>	<b>100,0</b>	
Media		386.489		
Coefficiente di variazione (a)		12,1		

Fonte: Istat, elaborazioni su dati del XV Censimento generale della popolazione e delle abitazioni 2011

(a) Coefficiente di variazione, calcolato come rapporto tra deviazione standard e media della popolazione \* 100.

Il collegio *Veneto 1 - U03* comprende nella loro interezza i SI di Treviso (compreso il comune capoluogo della provincia) e Oderzo e i tre comuni a essi confinanti nell'arco sud-orientale della provincia di Treviso, Meduna di Livenza (inclusa nel SI inter-regionale di Pordenone) e Cessalto e Zenson di Piave (del SI inter-provinciale di San Donà di Piave). Il collegio *Veneto 1 - U04* comprende i SI di Montebelluna e Pieve di Soligo, i comuni della provincia di Treviso dei SI inter-provinciali di Castelfranco Veneto, Bassano del Grappa e Valdobbiadene e, per assicurare il rispetto delle soglie demografiche, la parte sud del SI di Conegliano (comuni di Vazzola, Susegana, Santa Lucia di Piave e Mareno di Piave). Infine, il collegio *Veneto 1 - U05* comprende l'intera provincia di Belluno e i comuni della provincia di Treviso dei SI di Vittorio Veneto, della porzione settentrionale del SI di Conegliano (già citato) e il comune di Gaiarine (unico veneto che afferisce al SI inter-regionale di Pordenone). La formazione del collegio tiene conto delle affinità storico-culturali della popolazione coinvolta (infatti, il SI di Vittorio Veneto comprende un'area a caratterizzazione prealpina, comune con il basso bellunese) e della presenza dell'Autostrada A27 che attraversa l'area, collegando Treviso a Belluno. Gli abitanti della provincia di Treviso costituiscono il 39,6% della popolazione del collegio inter-provinciale; quelli di Belluno il complementare 60,4% (Tavola 5.2).

**Tavola 5.2 - Collegi uninominali della Camera dei deputati. Popolazione residente per provincia/città metropolitana**

Circoscrizione elettorale			Veneto 1	
Collegi			Uninominali	
Codice collegio	Denominazione del collegio	Provincia/CM	Popolazione residente nei collegi per provincia/CM	
			Abitanti	%
50101	Veneto 1 - U01	<b>Totale</b>	<b>418.390</b>	<b>100,0</b>
		Venezia	418.390	100,0
50102	Veneto 1 - U02	<b>Totale</b>	<b>456.180</b>	<b>100,0</b>
		Treviso	27.608	6,1
		Venezia	428.572	93,9
50103	Veneto 1 - U03	<b>Totale</b>	<b>383.985</b>	<b>100,0</b>
		Treviso	383.985	100,0
50104	Veneto 1 - U04	<b>Totale</b>	<b>328.272</b>	<b>100,0</b>
		Treviso	328.272	100,0
50105	Veneto 1 - U05	<b>Totale</b>	<b>345.620</b>	<b>100,0</b>
		Belluno	208.695	60,4
		Treviso	136.925	39,6
<b>Totale circoscrizione</b>			<b>1.932.447</b>	

Fonte: Istat, elaborazioni su dati del XV Censimento generale della popolazione e delle abitazioni 2011

### *Collegi plurinominali*

In applicazione del criterio di minimizzazione dei collegi con numero di seggi inferiore al valore medio, e garantendo al contempo l'integrità dei confini delle province/CM, è stato disegnato un unico collegio plurinomiale *Veneto 1 - P01*. Al collegio comprendente i cinque collegi uninominali della circoscrizione, sono assegnati 8 seggi (Tavole 5.3 e 5.4; Mappa 5.2).



**Tavola 5.3 - Collegi plurinominali della Camera dei deputati. Popolazione residente per collegio e seggi attribuiti**

Circoscrizione elettorale		Veneto 1			
Collegi		Plurinominali			
Codice collegio	Denominazione del collegio	Popolazione			Seggi plurinominali
		Abitanti	%	Differenza rispetto alla media (%)	
50101	Veneto 1 - P01	1.932.447	100,0	0,0	8
	<b>Totale circoscrizione</b>	<b>1.932.447</b>	<b>100,0</b>		<b>8</b>
	Media	1.932.447			
	Coefficiente di variazione (a)	0,0			

Fonte: Istat, elaborazioni su dati del XV Censimento generale della popolazione e delle abitazioni 2011

(a) Coefficiente di variazione, calcolato come rapporto tra deviazione standard e media della popolazione \* 100.

**Tavola 5.4 - Collegi plurinominali della Camera dei deputati. Popolazione residente per provincia/città metropolitana**

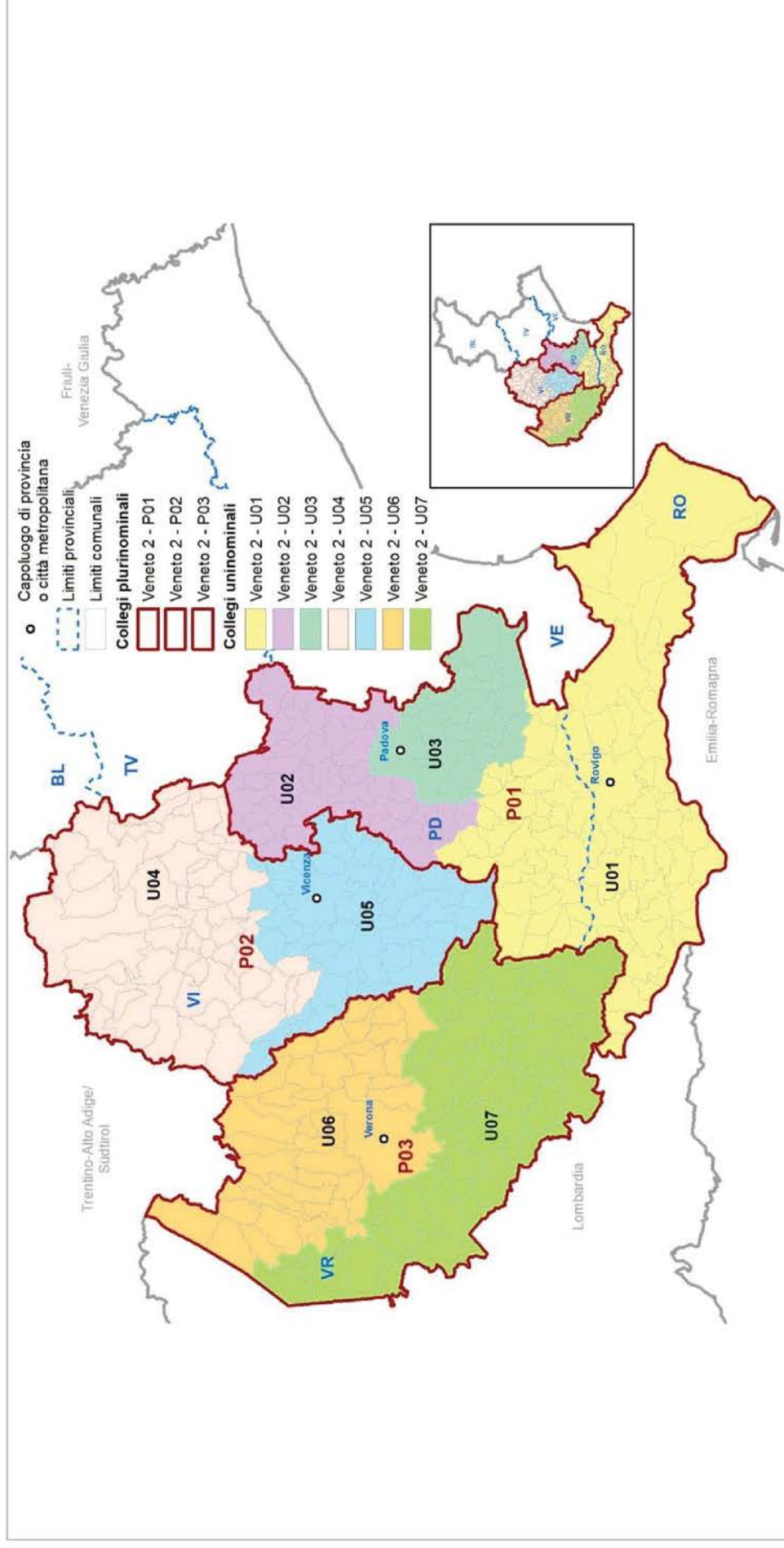
Circoscrizione elettorale		Veneto 1		
Collegi		Plurinominali		
Codice collegio	Denominazione del collegio	Provincia/CM	Popolazione residente nei collegi per provincia/CM	
			Abitanti	%
50101	Veneto 1 - P01	<b>Totale</b>	<b>1.932.447</b>	<b>100,0</b>
		Belluno	208.695	10,8
		Treviso	876.790	45,4
		Venezia	846.962	43,8
	<b>Totale circoscrizione</b>		<b>1.932.447</b>	

Fonte: Istat, elaborazioni su dati del XV Censimento generale della popolazione e delle abitazioni 2011

## Circoscrizione Veneto 2

La geografia dei collegi uninominali e plurinominali della Camera dei deputati della circoscrizione è rappresentata nella Mappa 5.3

**Mappa 5.3 - Camera dei deputati. Collegi uninominali e plurinominali della Circoscrizione Veneto 2**



Gli elementi definatori della geografia elettorale della circoscrizione per la Camera dei deputati sono descritti nel Prospetto 5.3. Con riferimento al numero di collegi uninominali e plurinominali attribuiti, sono riportati gli intervalli di popolazione da rispettare. Nel Prospetto 5.4 sono riportate le dimensioni demografiche delle unità amministrative della circoscrizione.

**Prospetto 5.3 - Camera dei deputati. Elementi definatori della geografia elettorale della circoscrizione**

Circoscrizione elettorale		Veneto2		
Province/Città metropolitane		RO, PD, VI, VR		
Popolazione della circoscrizione	2.923.457	Minoranze linguistiche riconosciute	NO	
		Comuni ripartiti su più collegi	NO	
Seggi totali assegnati	19	Popolazione media e soglie		
Seggi plurinominali assegnati	12	Media-20%	Media	Media+20%
Collegi uninominali assegnati	7	334.109	417.637	501.164
Collegi plurinominali definiti	3	779.589	974.486	1.169.383

Fonte: Istat, elaborazioni su dati del XV Censimento generale della popolazione e delle abitazioni 2011

**Prospetto 5.4 - Camera dei deputati. Unità amministrative che ricadono nella circoscrizione**

Circoscrizione elettorale		Veneto 2		
Provincia/Città metropolitana/ Altra suddivisione amministrativa sovra-comunale		Popolazione dell'unità amministrativa		
Nome	Tipo (a)	Totale	di cui nel capoluogo	Quota di popolazione nella circoscrizione (%)
Rovigo	Prov	242.349	50.164	8,3
Padova	Prov	921.361	206.192	31,5
Vicenza	Prov	859.205	111.500	29,4
Verona	Prov	900.542	252.520	30,8
<b>Totale circoscrizione</b>		<b>2.923.457</b>		<b>100,0</b>

Fonte: Istat, elaborazioni su dati del XV Censimento generale della popolazione e delle abitazioni 2011

(a) Prov = Provincia; CM = Città metropolitana; Altro = per esempio: Libero consorzio comunale.

*Collegi uninominali*

Considerando le soglie di popolazione per la definizione dei collegi uninominali (Prospetto 5.3) e il numero di residenti nelle unità amministrative comprese nella circoscrizione (Prospetto 5.4) risulta che le province di Padova, Vicenza e Verona hanno una popolazione sufficiente per formare ciascuna almeno due collegi, mentre la provincia di Rovigo ha una popolazione inferiore alla soglia ammessa. È stato quindi necessario definire un collegio inter-provinciale che comprende la provincia di Rovigo più parte della provincia di Padova, scelta tra le due confinanti rispetto a Verona, perché demograficamente più capiente. Infatti, risulta possibile far confluire una quota dei suoi abitanti nel collegio Rovigo-Padova e formare agevolmente altri due collegi mono-provinciali all'interno dei suoi confini. In questo modo, inoltre, è stato possibile individuare per la

provincia di Verona una soluzione che rispetta i confini provinciali e aggrega i collegi uninominali Camera definiti in applicazione della legge n. 165/2017. In particolare, il primo collegio, *Veneto 2 - U06*, collocato geograficamente nella porzione nord della provincia di Verona, risulta dall'aggregazione dei collegi uninominali Camera 2017 di Verona e San Bonifacio<sup>51</sup>, mentre il secondo collegio, *Veneto 2 - U07*, risulta dall'unione dei collegi uninominali Camera 2017 di Legnago e di Villafranca di Verona<sup>52</sup> (Tavola 5.5 e Mappa 5.3).

Nella provincia di Vicenza sono formati due collegi mediante l'aggregazione di territori di SI interi: il primo, *Veneto 2 - U05*, collocato geograficamente a sud nella porzione pianeggiante della provincia, comprende i SI di Vicenza (incluso il capoluogo di provincia), Arzignano, cui si aggiungono per continuità geografica i comuni della provincia di Vicenza afferenti ai SI inter-provinciali di San Bonifacio (con Verona) e Noventa Vicentina (con Padova). Il secondo collegio, *Veneto 2 - U04*, comprende l'area montana prealpina della provincia e risulta dall'aggregazione dei SI di Valdagno, Schio, Thiene, Asiago e Bassano del Grappa (quest'ultimo per la porzione inclusa nella circoscrizione Veneto 2).

**Tavola 5.5 - Collegi uninominali della Camera dei deputati. Popolazione residente per collegio**

Circoscrizione elettorale		Veneto 2		
Collegi		Uninominali		
Codice collegio	Denominazione del collegio	Popolazione		
		Abitanti	%	Differenza rispetto alla media (%)
50201	Veneto 2 - U01	385.988	13,2	-7,6
50202	Veneto 2 - U02	376.178	12,9	-9,9
50203	Veneto 2 - U03	401.544	13,7	-3,9
50204	Veneto 2 - U04	440.668	15,1	5,5
50205	Veneto 2 - U05	418.537	14,3	0,2
50206	Veneto 2 - U06	467.972	16,0	12,1
50207	Veneto 2 - U07	432.570	14,8	3,6
<b>Totale circoscrizione</b>		<b>2.923.457</b>	<b>100,0</b>	
Media		417.637		
Coefficiente di variazione (a)		7,2		

Fonte: Istat, elaborazioni su dati del XV Censimento generale della popolazione e delle abitazioni 2011

(a) Coefficiente di variazione, calcolato come rapporto tra deviazione standard e media della popolazione \* 100.

Per la definizione del collegio *Veneto 2 - U01*, inter-provinciale Rovigo-Padova, sono state aggregate la provincia di Rovigo e l'area sud-ovest della provincia di Padova; in particolare, gli interi SI di Monselice e Montagnana e i due comuni di Lozzo Atesino e Vo' che ricadono nel SI inter-provinciale di Noventa Vicentina (inter-provinciale con Vicenza). Il collegio risulta costituito per il 62,8% da abitanti della provincia di Rovigo e per il restante 37,2% da quelli della provincia di Padova (Tavola 5.6).

<sup>51</sup> Collegi Veneto 2 - 8, San Bonifacio e Veneto 2 - 9, Verona (Decreto legislativo 12 dicembre 2017, n. 189).

<sup>52</sup> Collegi Veneto 2 - 10, Legnago e Veneto 2 - 11, Villafranca di Verona (Decreto legislativo 12 dicembre 2017, n. 189).

**Tavola 5.6 - Collegi uninominali della Camera dei deputati. Popolazione residente per provincia/città metropolitana**

Circoscrizione elettorale			Veneto 2	
Collegi			Uninominali	
Codice collegio	Denominazione del collegio	Provincia/CM	Popolazione residente nei collegi per provincia/CM	
			Abitanti	%
50201	Veneto 2 - U01	<b>Totale</b>	<b>385.988</b>	<b>100,0</b>
		Rovigo	242.349	62,8
		Padova	143.639	37,2
50202	Veneto 2 - U02	<b>Totale</b>	<b>376.178</b>	<b>100,0</b>
		Padova	376.178	100,0
50203	Veneto 2 - U03	<b>Totale</b>	<b>401.544</b>	<b>100,0</b>
		Padova	401.544	100,0
50204	Veneto 2 - U04	<b>Totale</b>	<b>440.668</b>	<b>100,0</b>
		Vicenza	440.668	100,0
50205	Veneto 2 - U05	<b>Totale</b>	<b>418.537</b>	<b>100,0</b>
		Vicenza	418.537	100,0
50206	Veneto 2 - U06	<b>Totale</b>	<b>467.972</b>	<b>100,0</b>
		Verona	467.972	100,0
50207	Veneto 2 - U07	<b>Totale</b>	<b>432.570</b>	<b>100,0</b>
		Verona	432.570	100,0
<b>Totale circoscrizione</b>			<b>2.923.457</b>	

Fonte: Istat, elaborazioni su dati del XV Censimento generale della popolazione e delle abitazioni 2011

Nella parte restante della provincia di Padova sono definiti due collegi mono-provinciali. Il primo, *Veneto 2 - U02*, a nord e largamente coerente con il disegno del collegio uninominale Camera 2017 di Vigonza<sup>53</sup>, comprende il SI di Cittadella, i comuni di Loreggia, Piombino Dese, Trebaseleghe, Massanzago (tutti appartenenti a SI inter-circoscrizionali) e i comuni della cintura urbana del comune di Padova che appartengono al suo SI, collocati a nord-ovest del capoluogo, scendendo fino al confine con il SI di Monselice. Infine, il capoluogo Padova forma il collegio *Veneto 2 - U03* insieme ai comuni dell'area termale (Battaglia Terme, Montegrotto Terme e Abano Terme) e a quelli collocati nella parte sud-orientale della provincia, facenti parte del sistema locale di Padova.

### *Collegi plurinominali*

Per l'assegnazione dei 12 seggi plurinominali Camera, vengono definiti tre collegi plurinominali Camera, unica soluzione che preserva l'integrità dei confini provinciali e garantisce, al contempo, un'equi-ripartizione dei seggi. In particolare, il collegio *Veneto 2 - P03* comprende i due collegi uninominali Camera della provincia di Verona (*Veneto 2 - U06* e *Veneto 2 - U07*); il collegio *Veneto 2 - P02* accorpa i collegi uninominali della provincia di Vicenza (*Veneto 2 - U04* e *Veneto 2 - U05*); infine, il collegio *Veneto 2 - P01* comprende i collegi uninominali delle province di Padova e Rovigo

<sup>53</sup> Collegio Veneto 2 - 03, Vigonza (Decreto legislativo 12 dicembre 2017, n. 189).

(Veneto 2 – U01, Veneto 2 – U02 e Veneto 2 – U03) (Tavola 5.8). A ciascuno dei tre collegi plurinominali sono assegnati 4 seggi. (Tavola 5.7 e Mappa 5.3).

**Tavola 5.7 - Collegi plurinominali della Camera dei deputati. Popolazione residente per collegio e seggi attribuiti**

Circoscrizione elettorale		Veneto 2			
Collegi		Plurinominali			
Codice collegio	Denominazione del collegio	Popolazione			Seggi plurinominali
		Abitanti	%	Differenza rispetto alla media (%)	
50201	Veneto 2 - P01	1.163.710	39,8	19,4	4
50202	Veneto 2 - P02	859.205	29,4	-11,8	4
50203	Veneto 2 - P03	900.542	30,8	-7,6	4
<b>Totale circoscrizione</b>		<b>2.923.457</b>	<b>100,0</b>		<b>12</b>
Media		974.486			
Coefficiente di variazione (a)		13,8			

Fonte: Istat, elaborazioni su dati del XV Censimento generale della popolazione e delle abitazioni 2011

(a) Coefficiente di variazione, calcolato come rapporto tra deviazione standard e media della popolazione \* 100.

**Tavola 5.8 - Collegi plurinominali della Camera dei deputati. Popolazione residente per provincia/città metropolitana**

Circoscrizione elettorale		Veneto 2		
Collegi		Plurinominali		
Codice collegio	Denominazione del collegio	Provincia/CM	Popolazione residente nei collegi per provincia/CM	
			Abitanti	%
50201	Veneto 2 - P01	<b>Totale</b>	<b>1.163.710</b>	<b>100,0</b>
		Padova	921.361	79,2
		Rovigo	242.349	20,8
50202	Veneto 2 - P02	<b>Totale</b>	<b>859.205</b>	<b>100,0</b>
		Vicenza	859.205	100,0
50203	Veneto 2 - P03	<b>Totale</b>	<b>900.542</b>	<b>100,0</b>
		Verona	900.542	100,0
<b>Totale circoscrizione</b>			<b>2.923.457</b>	

Fonte: Istat, elaborazioni su dati del XV Censimento generale della popolazione e delle abitazioni 2011

## 5.2 Senato della Repubblica

La geografia dei collegi uninominali e plurinominali del Senato della Repubblica della circoscrizione è rappresentata nella Mappa 5.4.

**Mappa 5.4 - Senato della Repubblica. Collegi uninominali e plurinominali della Circoscrizione Veneto**



Fonte: Istat

Gli elementi definitori della geografia elettorale della circoscrizione per il Senato della Repubblica sono descritti nel Prospetto 5.5. Con riferimento al numero di collegi uninominali e plurinominali attribuiti, sono riportati gli intervalli di popolazione da rispettare. Nel Prospetto 5.6 sono riportate le dimensioni demografiche delle unità amministrative comprese nella circoscrizione.

**Prospetto 5.5 - Senato della Repubblica. Elementi definitori della geografia elettorale della circoscrizione**

Circoscrizione elettorale		Veneto		
Province/Città metropolitane		VE, TV, BL, RO, PD, VI, VR		
Popolazione della circoscrizione	4.855.904	Minoranze linguistiche riconosciute	NO	
		Comuni ripartiti su più collegi	NO	
Seggi totali assegnati	16	Popolazione media e soglie		
Seggi plurinominali assegnati	11	Media-20%	Media	Media+20%
Collegi uninominali assegnati	5	776.945	971.181	1.165.417
Collegi plurinominali definiti	2	1.942.362	2.427.952	2.913.542

Fonte: Istat, elaborazioni su dati del XV Censimento generale della popolazione e delle abitazioni 2011

**Prospetto 5.6 - Senato della Repubblica. Unità amministrative che ricadono nella circoscrizione**

Circoscrizione elettorale		Veneto		
Provincia/Città metropolitana/ Altra suddivisione amministrativa sovra-comunale		Popolazione dell'unità amministrativa		
Nome	Tipo (a)	Totale	di cui nel capoluogo	Quota di popolazione nella circoscrizione (%)
Venezia	CM	846.962	261.362	17,4
Belluno	Prov	208.695	35.591	4,3
Treviso	Prov	876.790	81.014	18,1
Verona	Prov	900.542	252.520	18,5
Padova	Prov	921.361	206.192	19,0
Vicenza	Prov	859.205	111.500	17,7
Rovigo	Prov	242.349	50.164	5,0
<b>Totale regione</b>		<b>4.855.904</b>		<b>100,0</b>

Fonte: Istat, elaborazioni su dati del XV Censimento generale della popolazione e delle abitazioni 2011

(a) Prov = Provincia; CM = Città metropolitana; Altro = per esempio: Libero consorzio comunale.

*Collegi uninominali*

La geografia dei 5 collegi uninominali definiti garantisce l'integrità dei confini delle province/CM (Tavola 5.9 e Mappa 5.4). In particolare, è formato un collegio in ciascuna delle province di Padova (*Veneto - U03*), Vicenza (*Veneto - U04*) e Verona (*Veneto - U05*); un collegio con l'unione della città metropolitana di Venezia e della provincia Rovigo (*Veneto - U01*) e uno con l'unione delle province di Treviso e Belluno (*Veneto - U02*) (Tavola 5.10).



**Tavola 5.9 - Collegi uninominali del Senato della Repubblica. Popolazione residente per collegio**

Circoscrizione elettorale		Veneto		
Collegi		Uninominali		
Codice collegio	Denominazione del collegio	Popolazione		
		Abitanti	%	Differenza rispetto alla media (%)
50001	Veneto - U01	1.089.311	22,4	12,2
50002	Veneto - U02	1.085.485	22,4	11,8
50003	Veneto - U03	921.361	19,0	-5,1
50004	Veneto - U04	859.205	17,7	-11,5
50005	Veneto - U05	900.542	18,5	-7,3
<b>Totale regione</b>		<b>4.855.904</b>	<b>100,0</b>	
Media		971.181		
Coefficiente di variazione (a)		10,0		

Fonte: Istat, elaborazioni su dati del XV Censimento generale della popolazione e delle abitazioni 2011

(a) Coefficiente di variazione, calcolato come rapporto tra deviazione standard e media della popolazione \* 100.

**Tavola 5.10 - Collegi uninominali del Senato della Repubblica. Popolazione residente per provincia/città metropolitana**

Circoscrizione elettorale		Veneto		
Collegi		Uninominali		
Codice collegio	Denominazione del collegio	Provincia/CM	Popolazione residente nei collegi per provincia/CM	
			Abitanti	%
50001	Veneto - U01	<b>Totale</b>	<b>1.089.311</b>	<b>100,0</b>
		Rovigo	242.349	22,2
		Venezia	846.962	77,8
50002	Veneto - U02	<b>Totale</b>	<b>1.085.485</b>	<b>100,0</b>
		Belluno	208.695	19,2
		Treviso	876.790	80,8
50003	Veneto - U03	<b>Totale</b>	<b>921.361</b>	<b>100,0</b>
		Padova	921.361	100,0
50004	Veneto - U04	<b>Totale</b>	<b>859.205</b>	<b>100,0</b>
		Vicenza	859.205	100,0
50005	Veneto - U05	<b>Totale</b>	<b>900.542</b>	<b>100,0</b>
		Verona	900.542	100,0
<b>Totale regione</b>			<b>4.855.904</b>	

Fonte: Istat, elaborazioni su dati del XV Censimento generale della popolazione e delle abitazioni 2011

### Collegi plurinominali

Il numero di collegi uninominali e di seggi plurinominali assegnati alla circoscrizione rende possibile soltanto la definizione di due collegi plurinominali (Tavola 5.11 e Mappa 5.4) che aggregano, il primo, *Veneto - P01*, le province di Belluno, Treviso, Rovigo e della città metropolitana di Venezia (collegi uninominali *Veneto - U01* e *Veneto - U02*); il secondo, *Veneto - P02*, le province di Padova, Verona e Vicenza (collegi uninominali *Veneto - U03*, *Veneto - U04* e *Veneto - U05*) (Tavola 5.12). Al primo collegio sono assegnati 5 seggi, al secondo 6.

**Tavola 5.11 - Collegi plurinominali del Senato della Repubblica. Popolazione residente per collegio e seggi attribuiti**

Circoscrizione elettorale		Veneto			
Collegi		Plurinominali			
Codice collegio	Denominazione del collegio	Popolazione			Seggi plurinominali
		Abitanti	%	Differenza rispetto alla media (%)	
50001	Veneto - P01	2.174.796	44,8	-10,4	5
50002	Veneto - P02	2.681.108	55,2	10,4	6
<b>Totale regione</b>		<b>4.855.904</b>	<b>100,0</b>		<b>11</b>
Media		2.427.952			
Coefficiente di variazione (a)		10,4			

Fonte: Istat, elaborazioni su dati del XV Censimento generale della popolazione e delle abitazioni 2011

(a) Coefficiente di variazione, calcolato come rapporto tra deviazione standard e media della popolazione \* 100.

**Tavola 5.12 - Collegi plurinominali del Senato della Repubblica. Popolazione residente per provincia/città metropolitana**

Circoscrizione elettorale		Veneto		
Collegi		Plurinominali		
Codice collegio	Denominazione del collegio	Provincia/CM	Popolazione residente nei collegi per provincia/CM	
			Abitanti	%
50001	Veneto - P01	<b>Totale</b>	<b>2.174.796</b>	<b>100,0</b>
		Belluno	208.695	9,6
		Rovigo	242.349	11,1
		Treviso	876.790	40,3
		Venezia	846.962	38,9
50002	Veneto - P02	<b>Totale</b>	<b>2.681.108</b>	<b>100,0</b>
		Padova	921.361	34,4
		Verona	900.542	33,6
		Vicenza	859.205	32,0
<b>Totale regione</b>			<b>4.855.904</b>	

Fonte: Istat, elaborazioni su dati del XV Censimento generale della popolazione e delle abitazioni 2011

### 5.3 Coerenza delle geografie elettorali

Nel Prospetto 5.7 sono presentati gli indicatori di coerenza dei bacini territoriali dei collegi per ciascuna geografia elettorale. Il significato degli indicatori è descritto in dettaglio nel capitolo 6 ed è sintetizzato nelle note al prospetto. Si registra un'intensità dell'inter-provincialità elevata per gli uninominali Camera della circoscrizione Veneto 1, comunque inferiore al valore di riferimento nazionale; essa è determinata dalla necessità, argomentata nella descrizione precedente, di comprendere un comune della provincia di Treviso in uno dei due collegi formati nella CM di Venezia, consentendo il rispetto delle soglie di popolazione, e inoltre dalla definizione di un collegio inter-provinciale Treviso-Belluno, pure obbligata dal rispetto delle soglie di popolazione. In Veneto 2 per la formazione dei collegi uninominali si è anche preservata ove possibile la geografia elettorale preesistente. In entrambi i casi ciò ha imposto anche il frazionamento di alcuni sistemi locali. La frequenza di collegi uninominali Camera e Senato con indice di forma eccedente il valore di riferimento nazionale deriva dalla configurazione geografica oblunga dei due collegi della CM di Venezia, i quali seguono l'arco della Laguna. Il coefficiente di variazione si mantiene costantemente entro livelli contenuti: per i plurinominali Camera della circoscrizione Veneto 2 risulta relativamente alto in quanto è stata sfruttata la tolleranza consentita per poter rispettare i confini delle province. Nel caso dei collegi plurinominali Camera della circoscrizione Veneto 1 il coefficiente è pari a zero in quanto è stato costituito un solo collegio.

## Prospetto 5.7 - Camera dei deputati e Senato della Repubblica - Indicatori di coerenza del bacino territoriale dei collegi

INDICATORE	Camera dei deputati						Senato della Repubblica					
	Veneto 1			Veneto 2			Veneto					
	Collegi uninominali	Valore di riferimento	Collegi plurinominali	Valore di riferimento	Collegi uninominali	Valore di riferimento	Collegi plurinominali	Valore di riferimento	Collegi uninominali	Valore di riferimento	Collegi plurinominali	Valore di riferimento
Note												

### Coerenza del bacino territoriale

#### Indicatori dell'integrità delle unità amministrative e funzionali

Intensità dell'inter-provincialità/CM dei collegi (%)	(a)	30,7	<= 32,5	0,0	<= 24,5	4,9	<= 32,5	0,0	<= 24,5	0,0	<= 34,2	0,0	<= 32,0
Collegi inter-sistema locale (v.a.)	(b)	4 su 5	-	0 su 1	-	2 su 7	-	0 su 3	-	0 su 5	-	0 su 2	-

Congruenza dell'indice di forma	(c)	3 su 5	> =27,1	1 su 1	> =26,3	7 su 7	> =27,1	3 su 3	> =26,3	4 su 5	> =27,4	2 su 2	> =23,5
Coefficiente di variazione della popolazione dei collegi	(d)	12,1	-	0,0	-	7,2	-	13,8	-	10,0	-	10,4	-

Fonte: Istat, elaborazioni su dati del XV Censimento generale della popolazione e delle abitazioni 2011

- (a) Rapporto percentuale tra la popolazione di province/CM per la sola parte contenuta parzialmente nei collegi di una circoscrizione, insieme a quella di altre province/CM, e il totale della popolazione della circoscrizione.
- (b) Numero di collegi della circoscrizione che non includono interamente uno o più sistemi locali. Tuttavia, sono considerati collegi con sistemi locali interi: i collegi che preservano l'integrità delle province/CM (criterio di ordine superiore), pur frazionando - per questo motivo - sistemi locali; quelli che includono - necessariamente in modo parziale - sistemi locali inter-regionali e/o inter-circoscrizionali; quelli riferiti a partizioni di grandi comuni (che ricadono in uno stesso sistema locale), rese necessarie dal rispetto delle soglie di popolazione; quelli che hanno una popolazione eccedente la soglia superiore consentita e quindi devono essere necessariamente frazionati.
- (c) L'indicatore è costruito per ciascun collegio come rapporto percentuale tra la sua superficie e quella di una figura regolare di riferimento (circonferenza circoscritta). Vengono considerati congruenti, e ne viene indicato il numero, i collegi che presentano un valore dell'indicatore > = alla soglia nazionale calcolata, con riferimento a ciascuna geografia elettorale, come media degli indicatori per tutti i collegi, pesati con le loro popolazioni, alla quale viene sottratta la deviazione standard, pure pesata.
- (d) Rapporto percentuale tra la deviazione standard e la media delle popolazioni dei collegi della circoscrizione elettorale.

## 6 Regione Friuli-Venezia Giulia

La configurazione amministrativa e dei sistemi locali della regione Friuli-Venezia Giulia è rappresentata nella Mappa 6.1.

**Mappa 6.1 - Regione Friuli-Venezia Giulia. Province, città metropolitane e limiti dei sistemi locali**



Fonte: Istat

Per la **Camera dei deputati** la regione Friuli-Venezia Giulia, con una popolazione di 1.220.291 abitanti al censimento del 2011<sup>54</sup> e 215 comuni alla data della relazione, è inclusa in un'unica circoscrizione elettorale che comprende le quattro ex-province della regione.<sup>55</sup> La legge n. 51/2019, applicata secondo le modifiche introdotte dalla legge costituzionale n. 1/2020, assegna alla circoscrizione Friuli-Venezia Giulia per la Camera dei deputati 3 collegi uninominali e 5 seggi plurinominali, per un totale di 8 seggi.

Per il **Senato della Repubblica** le disposizioni di legge richiamate assegnano alla regione 1 collegio uninominale e 3 seggi plurinominali, per un totale di 4 seggi.

---

<sup>54</sup> La popolazione della circoscrizione si è modificata a decorrere dal 1° gennaio 2018 a seguito del passaggio del Comune di Sappada dalla provincia di Belluno a quella di Udine.

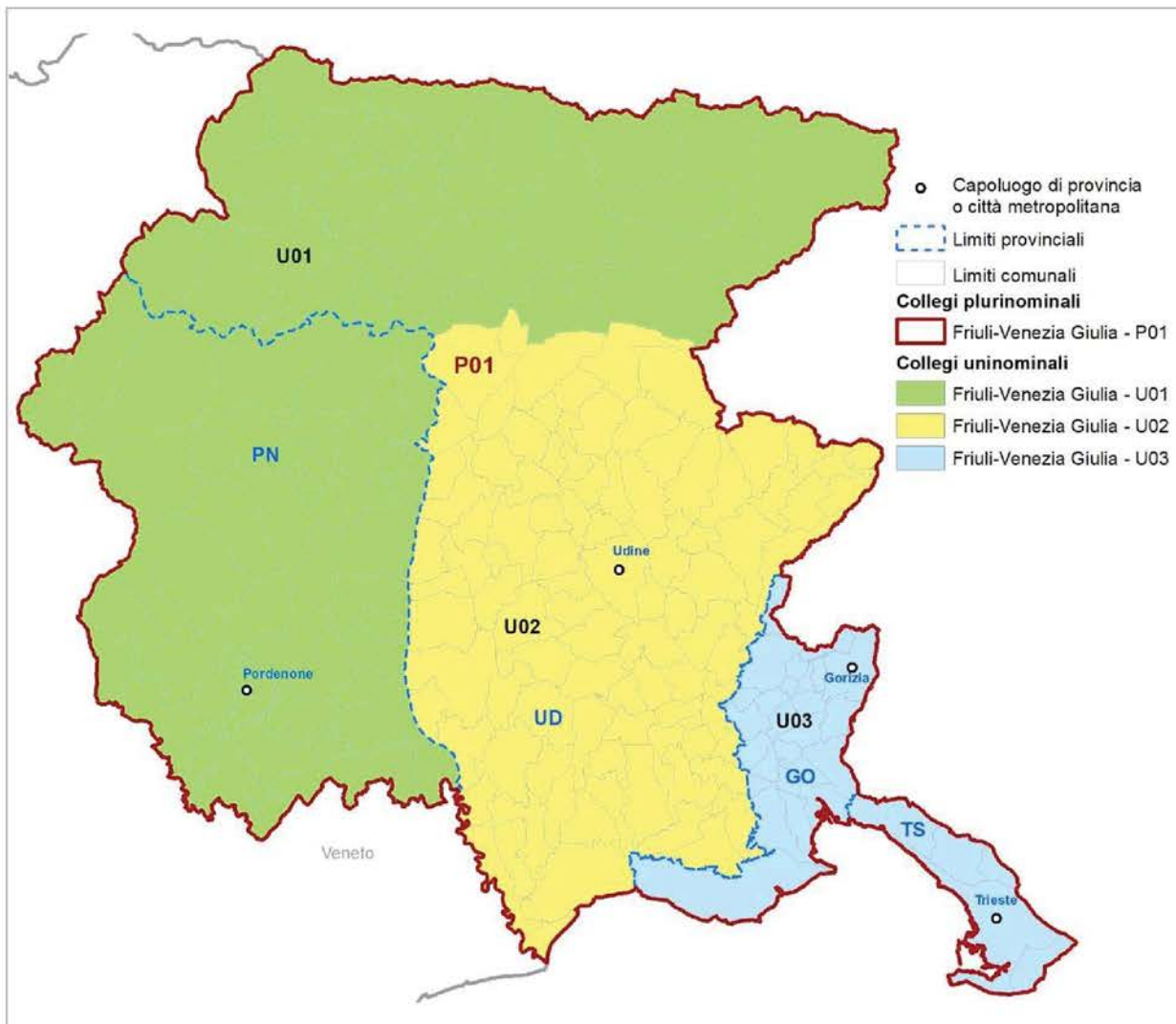
<sup>55</sup> La Regione Friuli-Venezia Giulia ha soppresso le quattro province con legge regionale 9 dicembre 2016, n. 20. Le province di Trieste, Gorizia e Pordenone sono state soppresse il 30 settembre 2017, mentre per la provincia di Udine il procedimento di soppressione è stato avviato il 22 aprile 2018.



## 6.1 Camera dei deputati

La geografia dei collegi uninominali e plurinominali della Camera dei deputati della circoscrizione è rappresentata nella Mappa 6.2.

**Mappa 6.2 - Camera dei deputati. Collegi uninominali e plurinominali della Circoscrizione Friuli-Venezia Giulia**



Fonte: Istat

Gli elementi definatori della geografia elettorale della circoscrizione per la Camera dei deputati sono descritti nel Prospetto 6.1. Con riferimento al numero di collegi uninominali e plurinominali attribuiti, sono riportati gli intervalli di popolazione da rispettare. Nel Prospetto 6.2 sono riportate le dimensioni demografiche delle unità amministrative della circoscrizione.

Nella definizione della geografia elettorale «uno dei collegi uninominali è costituito in modo da favorire l'accesso alla rappresentanza dei candidati espressione della minoranza linguistica slovena ai sensi dell'articolo 26 della legge 23/2/2001, n. 38».<sup>56</sup>

**Prospetto 6.1 - Camera dei deputati. Elementi definatori della geografia elettorale della circoscrizione**

Circoscrizione elettorale		Friuli-Venezia Giulia		
Province/Città metropolitane		UD, GO, PN, TS (a)		
Popolazione della circoscrizione	1.220.291	Minoranze linguistiche riconosciute	SI	
		Comuni ripartiti su più collegi	NO	
Seggi totali assegnati	8	Popolazione media e soglie		
Seggi plurinominali assegnati	5	Media-20%	Media	Media+20%
Collegi uninominali assegnati	3	325.411	406.764	488.116
Collegi plurinominali definiti	1	976.233	1.220.291	1.464.349

Fonte: Istat, elaborazioni su dati del XV Censimento generale della popolazione e delle abitazioni 2011

(a) Ex-Provincia.

**Prospetto 6.2 - Camera dei deputati. Unità amministrative che ricadono nella circoscrizione**

Circoscrizione elettorale		Friuli-Venezia Giulia		
Provincia/Città metropolitana/ Altra suddivisione amministrativa sovra-comunale		Popolazione dell'unità amministrativa		
Nome	Tipo (a)	Totale	di cui nel capoluogo	Quota di popolazione nella circoscrizione (%)
Udine	Prov (b)	536.736	98.287	44,0
Pordenone	Prov (b)	310.811	50.583	25,5
Gorizia	Prov (b)	140.143	35.212	11,5
Trieste	Prov (b)	232.601	202.123	19,1
<b>Totale circoscrizione</b>		<b>1.220.291</b>		<b>100,0</b>

Fonte: Istat, elaborazioni su dati del XV Censimento generale della popolazione e delle abitazioni 2011

(a) Prov = Provincia; CM = Città metropolitana; Altro = per esempio: Libero consorzio comunale.

(b) Ex-Provincia.

*Collegi uninominali*

Considerando le soglie di popolazione per la definizione dei collegi uninominali Camera (Prospetto 6.1) e il numero dei residenti nelle unità amministrative della circoscrizione (Prospetto 6.2 e Mappa 6.2), risulta che la ex-provincia di Udine ha una popolazione superiore alla soglia

<sup>56</sup> Legge n. 165/2017 art. 3, comma 1, lettera e).



massima consentita per costituire un collegio uninominale mono-provinciale, ma insufficiente a formarne due, mentre le ex-province di Pordenone, Gorizia e Trieste hanno una popolazione inferiore alla soglia minima consentita. Pertanto, si rende necessario definire almeno due collegi inter-provinciali.

**Tavola 6.1 - Collegi uninominali della Camera dei deputati. Popolazione residente per collegio**

Circoscrizione elettorale		Friuli-Venezia Giulia		
Collegi		Uninominali		
Codice collegio	Denominazione del collegio	Popolazione		
		Abitanti	%	Differenza rispetto alla media (%)
60001	Friuli-Venezia Giulia - U01	364.065	29,8	-10,5
60002	Friuli-Venezia Giulia - U02	483.482	39,6	18,9
60003	Friuli-Venezia Giulia - U03	372.744	30,5	-8,4
<b>Totale circoscrizione</b>		<b>1.220.291</b>	<b>100,0</b>	
Media		406.764		
Coefficiente di variazione (a)		13,4		

Fonte: Istat, elaborazioni su dati del XV Censimento generale della popolazione e delle abitazioni 2011

(a) Coefficiente di variazione, calcolato come rapporto tra deviazione standard e media della popolazione \* 100.

**Tavola 6.2 - Collegi uninominali della Camera dei deputati. Popolazione residente per provincia/città metropolitana**

Circoscrizione elettorale		Friuli-Venezia Giulia		
Collegi		Uninominali		
Codice collegio	Denominazione del collegio	Provincia/CM	Popolazione residente nei collegi per provincia/CM	
			Abitanti	%
60001	Friuli-Venezia Giulia - U01	<b>Totale</b>	<b>364.065</b>	<b>100,0</b>
		Pordenone (a)	310.811	85,4
		Udine (a)	53.254	14,6
60002	Friuli-Venezia Giulia - U02	<b>Totale</b>	<b>483.482</b>	<b>100,0</b>
		Udine (a)	483.482	100,0
60003	Friuli-Venezia Giulia - U03	<b>Totale</b>	<b>372.744</b>	<b>100,0</b>
		Gorizia (a)	140.143	37,6
		Trieste (a)	232.601	62,4
<b>Totale circoscrizione</b>			<b>1.220.291</b>	

Fonte: Istat, elaborazioni su dati del XV Censimento generale della popolazione e delle abitazioni 2011

(a) Ex-Provincia.

Il collegio *Friuli-Venezia Giulia - U01* comprende per intero la ex-provincia di Pordenone e i due sistemi locali di Tolmezzo e Tarvisio, situati nella parte settentrionale della provincia di Udine, unica confinante con Pordenone nell'ambito della circoscrizione (Tavola 6.1 e Mappa 6.2). L'inclusione del SI di Tolmezzo determina necessariamente anche quella del SI di Tarvisio, che altrimenti risulterebbe discontinuo dalla parte restante della provincia di Udine. Per il necessario

rispetto delle soglie demografiche, la Carnia viene quindi distaccata dal suo capoluogo naturale e dal suo contesto storico. Gli abitanti della provincia di Udine costituiscono il 14,6% della popolazione del collegio inter-provinciale Pordenone-Udine (Tavola 6.2).

Il collegio *Friuli-Venezia Giulia - U02* (mono-provinciale) è formato dalla parte restante della ex-provincia di Udine, compreso il capoluogo.

Il collegio *Friuli-Venezia Giulia - U03* è composto dalle intere ex-province di Trieste e di Gorizia (quella di Trieste ne rappresenta il 62,4% della popolazione e quella di Gorizia la percentuale complementare del 37,6%); il collegio comprende circa il 90% della popolazione residente nei comuni abitati dalla minoranza linguistica slovena, oggetto di tutela.

### Collegi plurinominali

Il numero di collegi uninominali e di seggi plurinominali assegnati alla circoscrizione rende possibile soltanto la definizione di un unico collegio plurinominali, *Friuli-Venezia Giulia - P01*, comprendente i tre collegi uninominali della circoscrizione; ad esso sono assegnati i 5 seggi plurinominali (Tavola 6.3 e Mappa 6.2).

**Tavola 6.3 - Collegi plurinominali della Camera dei deputati. Popolazione residente per collegio e seggi attribuiti**

Circoscrizione elettorale		Friuli-Venezia Giulia			
Collegi		Plurinominali			
Codice collegio	Denominazione del collegio	Popolazione			Seggi plurinominali
		Abitanti	%	Differenza rispetto alla media (%)	
60001	Friuli-Venezia Giulia - P01	1.220.291	100,0	0,0	5
	<b>Totale circoscrizione</b>	<b>1.220.291</b>	<b>100,0</b>		<b>5</b>
	Media	1.220.291			
	Coefficiente di variazione (a)		0,0		

Fonte: Istat, elaborazioni su dati del XV Censimento generale della popolazione e delle abitazioni 2011

(a) Coefficiente di variazione, calcolato come rapporto tra deviazione standard e media della popolazione \* 100.

**Tavola 6.4 - Collegi plurinominali della Camera dei deputati. Popolazione residente per provincia/città metropolitana**

Circoscrizione elettorale		Friuli-Venezia Giulia		
Collegi		Plurinominali		
Codice collegio	Denominazione del collegio	Provincia/CM	Popolazione residente nei collegi per provincia/CM	
			Abitanti	%
60001	Friuli-Venezia Giulia - P01	<b>Totale</b>	<b>1.220.291</b>	<b>100,0</b>
		Udine (a)	536.736	44,0
		Pordenone (a)	310.811	25,5
		Gorizia (a)	140.143	11,5
		Trieste (a)	232.601	19,1
	<b>Totale circoscrizione</b>		<b>1.220.291</b>	

Fonte: Istat, elaborazioni su dati del XV Censimento generale della popolazione e delle abitazioni 2011

(a) Ex-Provincia.

## 6.2 Senato della Repubblica

La geografia dei collegi uninominali e plurinominali del Senato della Repubblica della circoscrizione è rappresentata nella Mappa 6.3.

**Mappa 6.3 - Senato della Repubblica. Collegi uninominali e plurinominali della Circoscrizione Friuli-Venezia Giulia**



Fonte: Istat

Gli elementi definitori della geografia elettorale della circoscrizione per il Senato della Repubblica sono descritti nel Prospetto 6.3. Con riferimento al numero di collegi uninominali e plurinominali attribuiti, sono riportati gli intervalli di popolazione da rispettare. Nel Prospetto 6.4 sono riportate le dimensioni demografiche delle unità amministrative che ricadono nella circoscrizione.

**Prospetto 6.3 - Senato della Repubblica. Elementi definitori della geografia elettorale della circoscrizione**

Circoscrizione elettorale		Friuli-Venezia Giulia		
Province/Città metropolitane		UD, GO, PN, TS (a)		
Popolazione della circoscrizione	1.220.291	Minoranze linguistiche riconosciute	SI	
		Comuni ripartiti su più collegi	NO	
Seggi totali assegnati	4	Popolazione media e soglie		
Seggi plurinominali assegnati	3	Media-20%	Media	Media+20%
Collegi uninominali assegnati	1	976.233	1.220.291	1.464.349
Collegi plurinominali definiti	1	976.233	1.220.291	1.464.349

Fonte: Istat, elaborazioni su dati del XV Censimento generale della popolazione e delle abitazioni 2011

(a) Ex-Provincia.

**Prospetto 6.4 - Senato della Repubblica. Unità amministrative che ricadono nella circoscrizione**

Circoscrizione elettorale		Friuli-Venezia Giulia		
Provincia/Città metropolitana/ Altra suddivisione amministrativa sovra-comunale		Popolazione dell'unità amministrativa		
Nome	Tipo (a)	Totale	di cui nel capoluogo	Quota di popolazione nella circoscrizione (%)
Udine	Prov (b)	536.736	98.287	44,0
Pordenone	Prov (b)	310.811	50.583	25,5
Gorizia	Prov (b)	140.143	35.212	11,5
Trieste	Prov (b)	232.601	202.123	19,1
<b>Totale regione</b>		<b>1.220.291</b>		<b>100,0</b>

Fonte: Istat, elaborazioni su dati del XV Censimento generale della popolazione e delle abitazioni 2011

(a) Prov = Provincia; CM = Città metropolitana; Altro = per esempio: Libero consorzio comunale.

(b) Ex-Provincia.

*Collegi uninominali*

È definito un unico collegio uninominale, *Friuli-Venezia Giulia - U01*, che comprende il territorio dell'intera regione (Tavole 6.5 e 6.6; Mappa 6.3).

**Tavola 6.5 - Collegi uninominali del Senato della Repubblica. Popolazione residente per collegio**

Circoscrizione elettorale		Friuli-Venezia Giulia		
Collegi		Uninominali		
Codice collegio	Denominazione del collegio	Popolazione		
		Abitanti	%	Differenza rispetto alla media (%)
60001	Friuli-Venezia Giulia - U01	1.220.291	100,0	0,0
	<b>Totale regione</b>	<b>1.220.291</b>	<b>100,0</b>	
	Media	1.220.291		
	Coefficiente di variazione (a)	0,0		

Fonte: Istat, elaborazioni su dati del XV Censimento generale della popolazione e delle abitazioni 2011

(a) Coefficiente di variazione, calcolato come rapporto tra deviazione standard e media della popolazione \* 100.

**Tavola 6.6 - Collegi uninominali del Senato della Repubblica. Popolazione residente per provincia/città metropolitana**

Circoscrizione elettorale		Friuli-Venezia Giulia		
Collegi		Uninominali		
Codice collegio	Denominazione del collegio	Provincia/CM	Popolazione residente nei collegi per provincia/CM	
			Abitanti	%
60001	Friuli-Venezia Giulia - U01	<b>Totale</b>	<b>1.220.291</b>	<b>100,0</b>
		Udine (a)	536.736	44,0
		Pordenone (a)	310.811	25,5
		Gorizia (a)	140.143	11,5
		Trieste (a)	232.601	19,1
	<b>Totale circoscrizione</b>		<b>1.220.291</b>	

Fonte: Istat, elaborazioni su dati del XV Censimento generale della popolazione e delle abitazioni 2011

(a) Prov = Provincia; CM = Città metropolitana; Altro = per esempio: Libero consorzio comunale.

### Collegi plurinominali

**Tavola 6.7 - Collegi plurinominali del Senato della Repubblica. Popolazione residente per collegio e seggi attribuiti**

Circoscrizione elettorale		Friuli-Venezia Giulia			
Collegi		Plurinominali			
Codice collegio	Denominazione del collegio	Popolazione			Seggi plurinominali
		Abitanti	%	Differenza rispetto alla media (%)	
60001	Friuli-Venezia Giulia - P01	1.220.291	100,0	0,0	3
	<b>Totale regione</b>	<b>1.220.291</b>	<b>100,0</b>		<b>3</b>
	Media	1.220.291			
	Coefficiente di variazione (a)	0,0			

Fonte: Istat, elaborazioni su dati del XV Censimento generale della popolazione e delle abitazioni 2011

(a) Coefficiente di variazione, calcolato come rapporto tra deviazione standard e media della popolazione \* 100.

Il collegio uninominale e il numero di seggi plurinomiali assegnati alla circoscrizione rendono possibile soltanto la definizione di un unico collegio plurinomiale, *Friuli-Venezia Giulia – P01*; esso comprende l'intera circoscrizione e gli sono assegnati 3 seggi plurinomiali. (Tavole 6.7 e 6.8; Mappa 6.3).

**Tavola 6.8 - Collegi plurinomiali del Senato della Repubblica. Popolazione residente per provincia/città metropolitana**

Circoscrizione elettorale			Friuli-Venezia Giulia	
Collegi			Plurinomiali	
Codice collegio	Denominazione del collegio	Provincia/CM	Popolazione residente nei collegi per provincia/CM	
			Abitanti	%
60001	Friuli-Venezia Giulia - P01	<b>Totale</b>	<b>1.220.291</b>	<b>100,0</b>
		Udine (a)	536.736	44,0
		Pordenone (a)	310.811	25,5
		Gorizia (a)	140.143	11,5
		Trieste (a)	232.601	19,1
	<b>Totale regione</b>		<b>1.220.291</b>	

Fonte: Istat, elaborazioni su dati del XV Censimento generale della popolazione e delle abitazioni 2011  
(a) Ex Provincia.

### 6.3 Coerenza delle geografie elettorali

Nel Prospetto 6.5 sono presentati gli indicatori di coerenza dei bacini territoriali dei collegi per ciascuna geografia elettorale. Il significato degli indicatori è descritto in dettaglio nel capitolo 6 ed è sintetizzato nelle note al prospetto. Tutti gli indicatori rispecchiano il buon disegno delle diverse geografie elettorali. Il coefficiente di variazione assume un valore relativamente elevato (13,4%) soltanto per i collegi uninomiali Camera, in conseguenza della scelta di salvaguardare, nella misura massima possibile, l'integrità dei confini provinciali, il che ha comportato di avvicinarsi in alcuni casi alle soglie di popolazione consentite. Per tutte le altre geografie elettorali il coefficiente è pari a zero in quanto è stato definito per esse un unico collegio.

**Prospetto 6.5 - Camera dei deputati e Senato della Repubblica - Indicatori di coerenza del bacino territoriale dei collegi**

INDICATORE	Note	Camera dei deputati			Senato della Repubblica		
		Friuli-Venezia Giulia			Friuli-Venezia Giulia		
		Collegi uninominali	Valore di riferimento	Collegi plurinominali	Valore di riferimento	Collegi plurinominali	Valore di riferimento

**Coerenza del bacino territoriale**

**Indicatori dell'integrità delle unità amministrative e funzionali**

Intensità dell'inter-provincialità/CM dei collegi (%)	(a)	4,4	<= 32,5	0,0	<=24,5	0,0	<=34,2	0,0	<=32,0
Collegi inter-sistema locale (v.a.)	(b)	0 su 3	-	0 su 1	-	0 su 1	-	0 su 1	-

**Indicatori geo-demografici**

Congruenza dell'indice di forma	(c)	2 su 3	>=27,1	1 su 1	>=26,3	1 su 1	>=27,4	1 su 1	>=23,5
Coefficiente di variazione della popolazione dei collegi	(d)	13,4	-	0,0	-	0,0	-	0,0	-

Fonte: Istat, elaborazioni su dati del XV Censimento generale della popolazione e delle abitazioni 2011

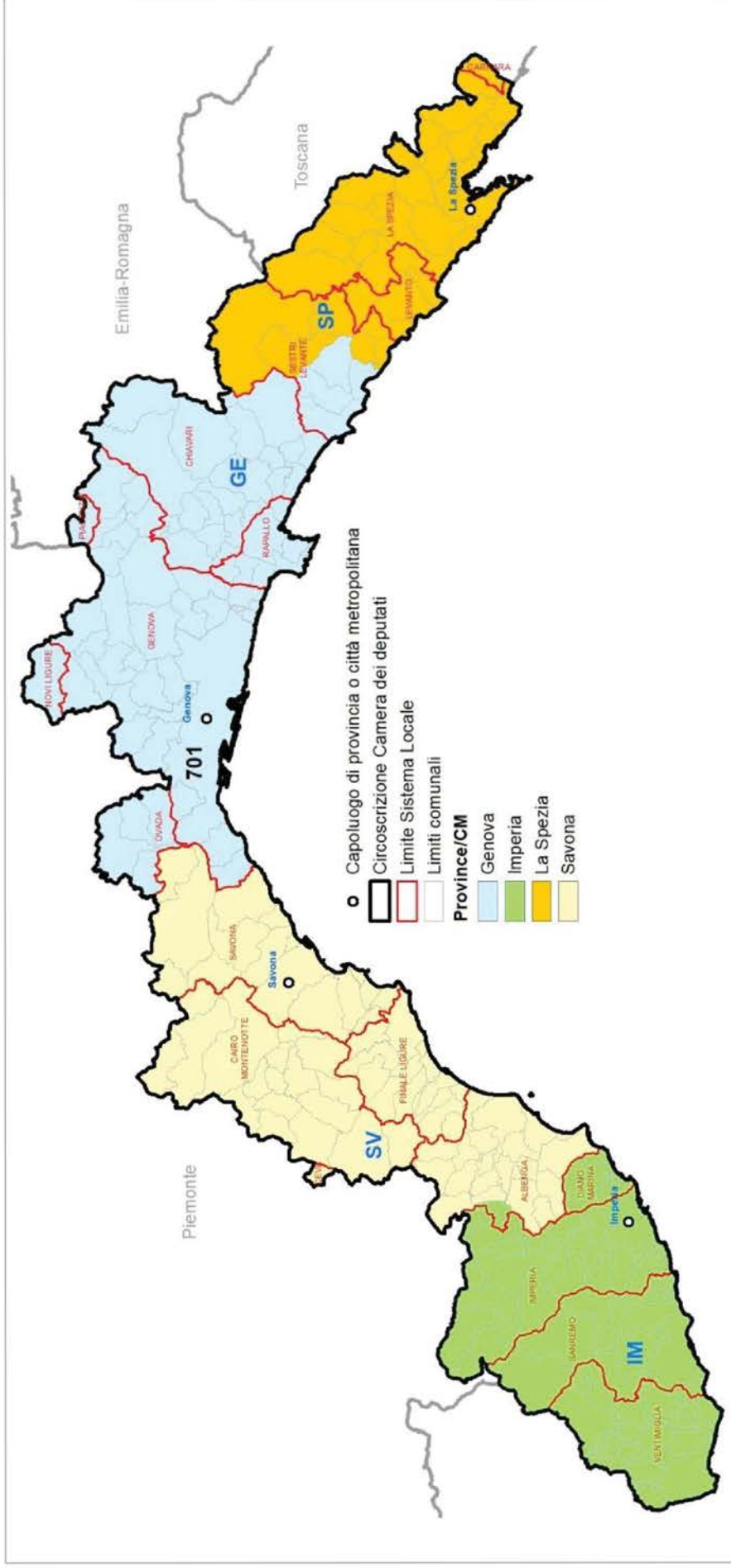
- (a) Rapporto percentuale tra la popolazione di province/CM per la sola parte contenuta parzialmente nei collegi di una circoscrizione, insieme a quella di altre province/CM, e il totale della popolazione della circoscrizione.
- (b) Numero di collegi della circoscrizione che non includono interamente uno o più sistemi locali. Tuttavia, sono considerati collegi con sistemi locali interi: i collegi che preservano l'integrità delle province/CM (criterio di ordine superiore), pur frazionando - per questo motivo - sistemi locali; quelli che includono - necessariamente in modo parziale - sistemi locali inter-regionali e/o inter-circoscrizionali; quelli riferiti a partizioni di grandi comuni (che ricadono in uno stesso sistema locale), rese necessarie dal rispetto delle soglie di popolazione; quelli che hanno una popolazione eccedente la soglia superiore consentita e quindi devono essere necessariamente frazionati.
- (c) L'indicatore è costruito per ciascun collegio come rapporto percentuale tra la sua superficie e quella di una figura regolare di riferimento (circonferenza circoscritta). Vengono considerati congruenti, e ne viene indicato il numero, i collegi che presentano un valore dell'indicatore > = alla soglia nazionale calcolata, con riferimento a ciascuna geografia elettorale, come media degli indicatori per tutti i collegi, pesati con le loro popolazioni, alla quale viene sottratta la deviazione standard, pure pesata.
- (d) Rapporto percentuale tra la deviazione standard e la media delle popolazioni dei collegi della circoscrizione elettorale.



## 7 Regione Liguria

La configurazione amministrativa e dei sistemi locali della Regione Liguria è rappresentata nelle Mappe 7.1 e 7.2.

**Mapa 7.1 - Regione Liguria. Province, città metropolitane e limiti dei sistemi locali**

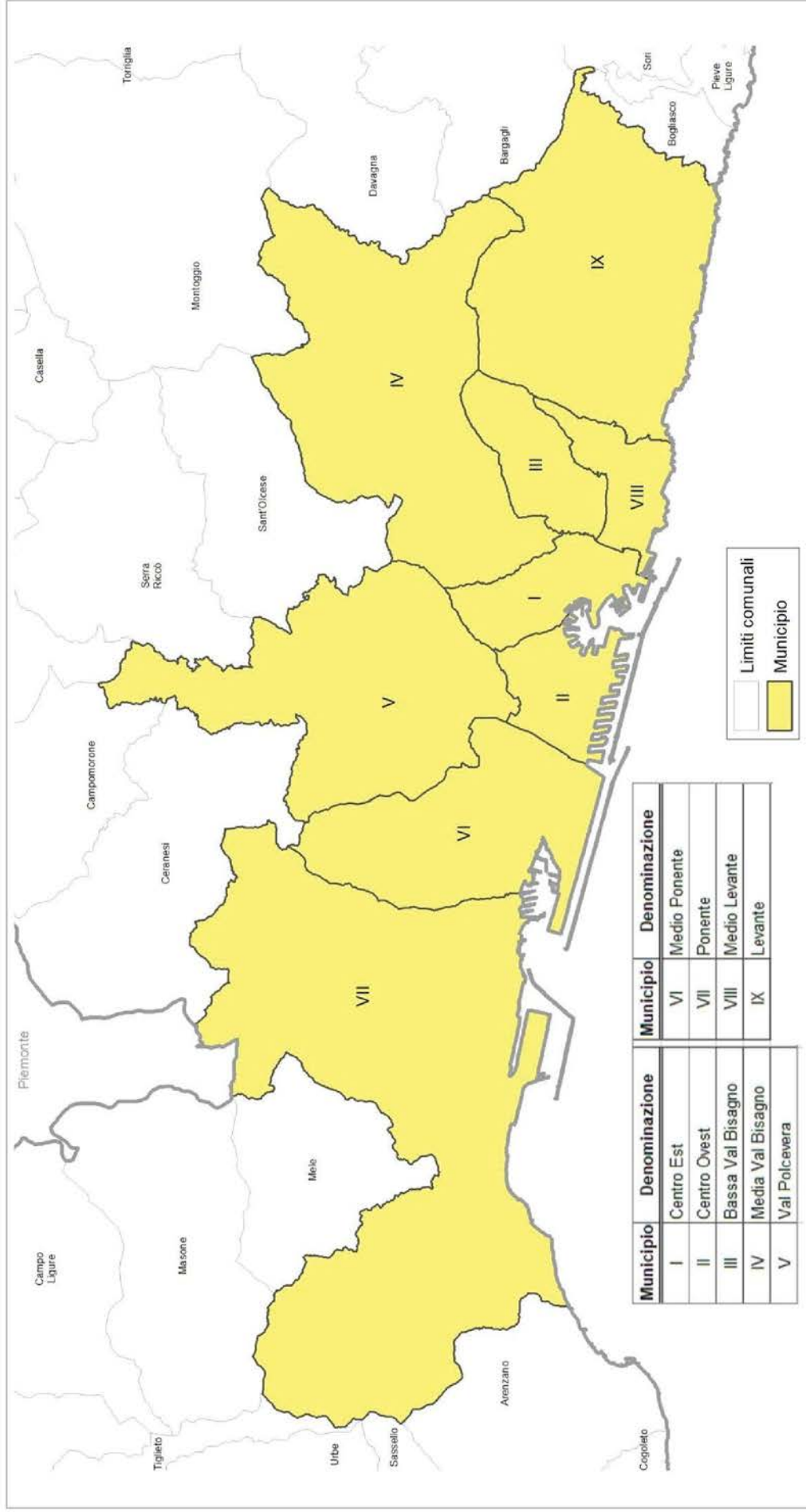


Fonte: Istat





**Mappa 7.2 - Genova. Aree sub-comunali considerate per il disegno dei collegi elettorali**



Fonte: Istat



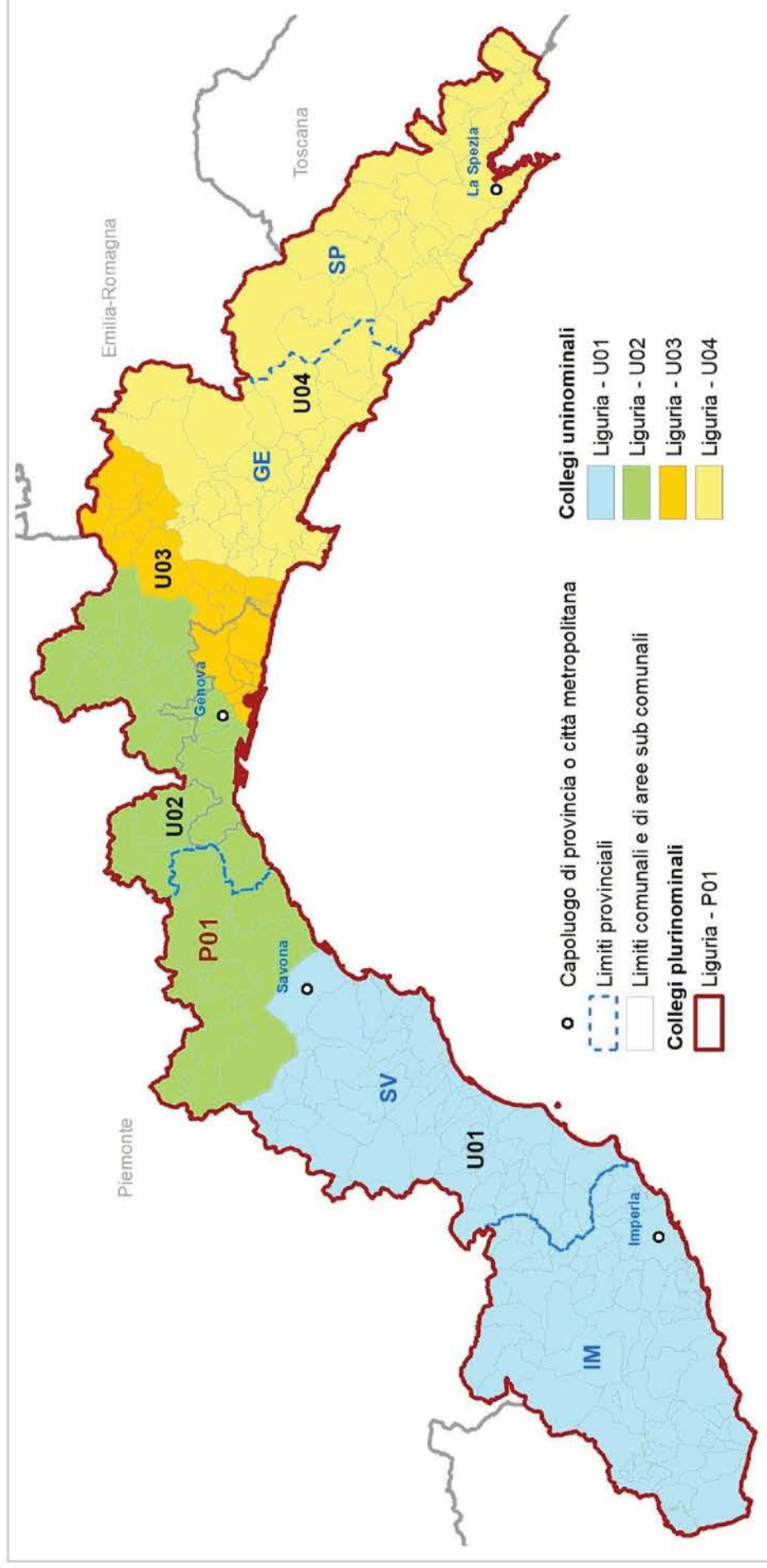
Per la **Camera dei deputati** la regione Liguria, con 1.570.694 abitanti al censimento del 2011 e 234 comuni alla data della relazione, è inclusa in un'unica circoscrizione che comprende le tre province di Imperia, Savona e La Spezia e la città metropolitana di Genova. La legge n. 51/2019, applicata secondo le modifiche introdotte dalla legge costituzionale n. 1/2020, assegna alla circoscrizione Camera 4 collegi uninominali e 6 seggi plurinominali, per un totale di 10 seggi.

Per il **Senato della Repubblica** le disposizioni di legge richiamate assegnano alla regione 2 collegi uninominali e 3 seggi plurinominali, per un totale di 5 seggi.

## 7.1 Camera dei deputati

La geografia dei collegi uninominali e plurinominali della Camera dei deputati della circoscrizione è rappresentata nelle Mappe 7.3 e 7.4.

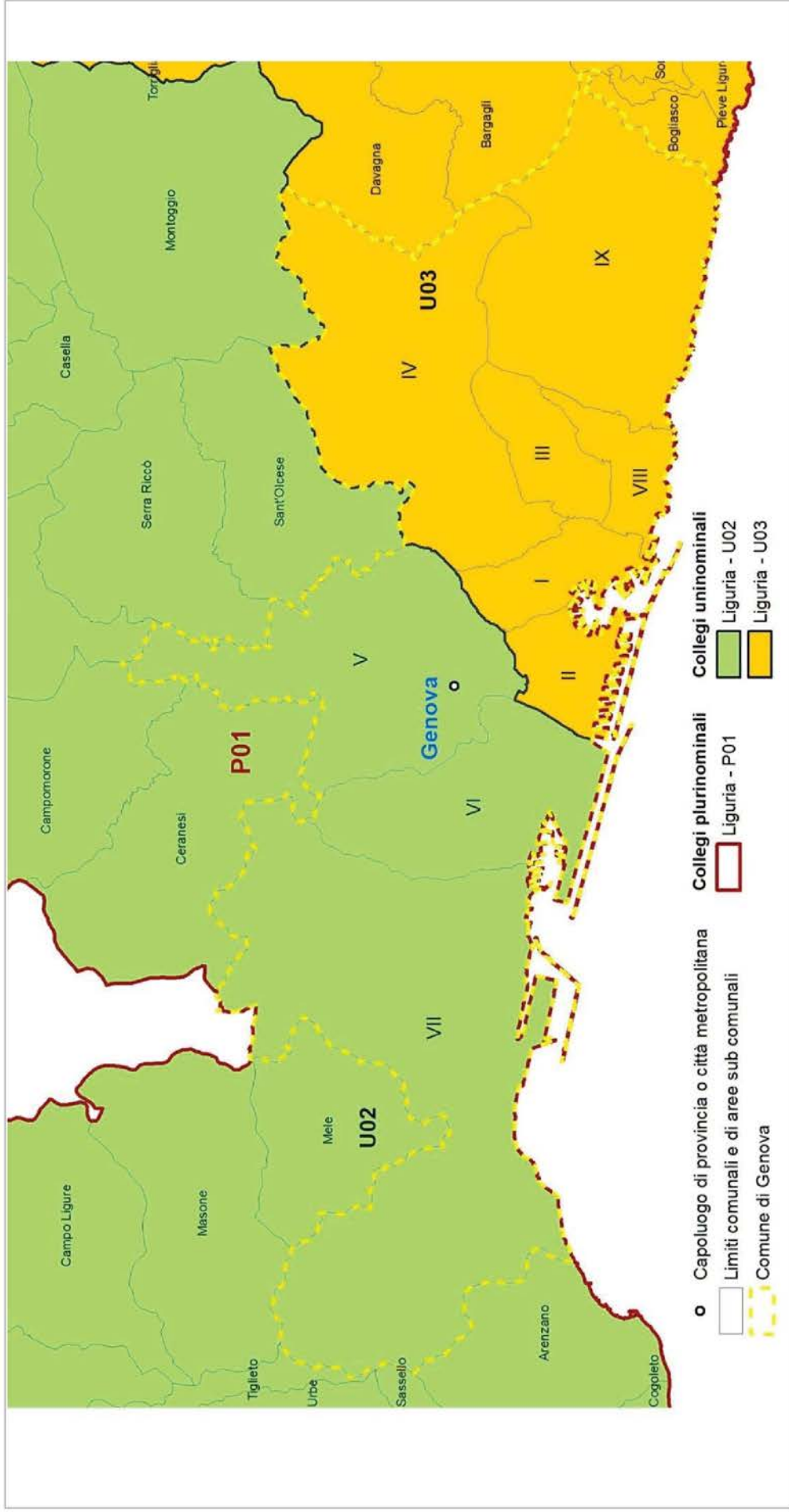
**Mappa 7.3 - Camera dei deputati. Collegi uninominali e plurinominali della Circoscrizione Liguria**



Fonte: Istat



**Mappa 7.4 - Camera dei deputati. Collegi uninominali e plurinominali della Circoscrizione Liguria. Dettaglio per Genova**



Fonte: Istat



Gli elementi definatori della geografia elettorale della circoscrizione per la Camera dei deputati sono descritti nel Prospetto 7.1. Con riferimento al numero di collegi uninominali e plurinominali attribuiti, sono riportati gli intervalli di popolazione da rispettare. Nel Prospetto 7.2 sono riportate le dimensioni demografiche delle unità amministrative che ricadono nella circoscrizione.

**Prospetto 7.1 - Camera dei deputati. Elementi definatori della geografia elettorale della circoscrizione**

Circoscrizione elettorale		Liguria		
Province/Città metropolitane		IM, SV, GE, SP		
Popolazione della circoscrizione	1.570.694	Minoranze linguistiche riconosciute	NO	
		Comuni ripartiti su più collegi	Genova	
Seggi totali assegnati	10	Popolazione media e soglie		
Seggi plurinominali assegnati	6	Media-20%	Media	Media+20%
Collegi uninominali assegnati	4	314.139	392.674	471.208
Collegi plurinominali definiti	1	1.256.555	1.570.694	1.884.833

Fonte: Istat, elaborazioni su dati del XV Censimento generale della popolazione e delle abitazioni 2011

**Prospetto 7.2 - Camera dei deputati. Unità amministrative che ricadono nella circoscrizione**

Circoscrizione elettorale		Liguria		
Provincia/Città metropolitana/ Altra suddivisione amministrativa sovra-comunale		Popolazione dell'unità amministrativa		
Nome	Tipo (a)	Totale	di cui nel capoluogo	Quota di popolazione nella circoscrizione (%)
Imperia	Prov	214.502	42.322	13,7
Savona	Prov	281.028	60.661	17,9
Genova	CM	855.834	586.180	54,5
La Spezia	Prov	219.330	92.659	14,0
<b>Totale circoscrizione</b>		<b>1.570.694</b>		<b>100,0</b>

Fonte: Istat, elaborazioni su dati del XV Censimento generale della popolazione e delle abitazioni 2011

(a) Prov = Provincia; CM = Città metropolitana; Altro = per esempio: Libero consorzio comunale.

*Collegi uninominali*

Considerando le soglie di popolazione per la definizione dei collegi uninominali Camera (Prospetto 7.1) e il numero di residenti nelle unità amministrative della circoscrizione (Prospetto 7.2 e Mappe 7.1 e 7.2), risulta che la CM di Genova ha una dimensione demografica sufficiente a definire due collegi uninominali e che il comune capoluogo ha una popolazione oltre la soglia ammessa. Ne consegue che il territorio del comune di Genova deve essere ripartito fra due collegi uninominali Camera ottenuti mediante aggregazioni dei nove municipi<sup>57</sup> nei quali esso si articola.

<sup>57</sup> I municipi definiscono anche la geografia elettorale adottata per le elezioni amministrative comunali. <https://smart.comune.genova.it/municipi>

Il centro del comune, identificato dai municipi Centro Ovest e Centro Est, è stato mantenuto unito. (Mappe 7.2 e 7.4)

Le tre province hanno una dimensione demografica inferiore alla soglia minima e pertanto si è reso necessario definire alcuni collegi inter-provinciali.

La geografia proposta mantiene il capoluogo della provincia di Savona nel collegio di ponente insieme alla provincia di Imperia. È stato definito, quindi, il collegio *Liguria - U01* formato dall'intera provincia di Imperia aggiungendo, per rispettare le soglie demografiche e per continuità geografica, i SI di Albenga e Finale Ligure (della provincia di Savona), il SI di Savona, limitatamente al comune capoluogo e a quelli di Quiliano, Vado Ligure, Bergeggi, Vezzi Portio, Spotorno e Noli e il SI di Cairo Montenotte, limitatamente ai comuni di Cosseria, Cengio, Carcare, Altare, Roccavignale, Millesimo, Pallare, Mallare, Massimino, Murialdo, Osiglia, Bormida, Calizzano, Bardineto (Tavola 7.1 e Mappa 7.3). La popolazione della provincia di Savona nell'ambito del collegio *Liguria - 01* è pari al 50,9%, quella complementare della provincia di Imperia ne rappresenta il 49,1%.

**Tavola 7.1 - Collegi uninominali della Camera dei deputati. Popolazione residente per collegio**

Circoscrizione elettorale		Liguria		
Collegi		Uninominali		
Codice collegio	Denominazione del collegio	Popolazione		
		Abitanti	%	Differenza rispetto alla media (%)
70001	Liguria - U01	437.086	27,8	11,3
70002	Liguria - U02	324.322	20,6	-17,4
70003	Liguria - U03	426.824	27,2	8,7
70004	Liguria - U04	382.462	24,3	-2,6
<b>Totale circoscrizione</b>		<b>1.570.694</b>	<b>100,0</b>	
Media		392.674		
Coefficiente di variazione (a)		11,3		

Fonte: Istat, elaborazioni su dati del XV Censimento generale della popolazione e delle abitazioni 2011

(a) Coefficiente di variazione, calcolato come rapporto tra deviazione standard e media della popolazione \* 100.

A levante si definisce il collegio inter-provinciale La Spezia-Genova *Liguria - U04* che comprende l'intera provincia di La Spezia e, per rispettare le soglie demografiche e la continuità geografica, i sistemi locali di Sestri Levante (inter-provinciale GE-SP), Chiavari e Rapallo (della città metropolitana di Genova). La popolazione del collegio appartiene per il 57,3% alla provincia di La Spezia e per il complementare 42,7% alla CM di Genova (Tavola 7.2).

Il collegio *Liguria - U03* comprende sei municipi del comune di Genova (I - Centro Est, II - Centro Ovest, III - Bassa Val Bisagno, IV - Media Val Bisagno, VIII - Medio Levante e IX - Levante), l'Unione dei comuni dell'Alta Val Trebbia, che gravitano sul comune di Genova tramite la SS 45 e la SP 226 e, per contiguità geografica e rispetto delle soglie di popolazione, i comuni di Bargagli, Bogliasco,

Davagna, Lumarzo, Pieve Ligure, Sori e Torriglia della porzione orientale del SI di Genova. La popolazione di questo collegio risiede tutta nella città metropolitana di Genova.

Il collegio *Liguria - U02*, inter-provinciale Genova-Savona, comprende la parte occidentale del comune di Genova (municipi V - Val Polcevera, VI - Medio Ponente e VII - Ponente) e, per rispettare le soglie demografiche e la continuità geografica, l'Unione dei comuni dello Scrivia e i comuni contigui di Campomorone, Ceranesi, Mignanego, Sant'Olcese e Serra Riccò (collegati al capoluogo con l'asse autostradale A7), i comuni di Arenzano, Cogoleto e Mele (del SI di Genova), il SI di Ovada (per la parte ligure, collegata al capoluogo con l'A26 "dei trafori"), tutti appartenenti alla CM di Genova; il collegio comprende inoltre le porzioni orientali dei SI di Savona e Cairo Montenotte non incluse nel Collegio *Liguria - U01*, come precedentemente descritto (rispettivamente per i due SI: comuni di Albisola Superiore, Albissola Marina, Stella, Varazze, Celle Ligure, Pontinvrea, Mioglia, Sassello e Urbe e comuni di Cairo Montenotte, Dego, Piana Crixia, Giusvalla), tutti appartenenti alla provincia di Savona. La popolazione della CM di Genova rappresenta l'82,0% di quella del collegio; quella della provincia di Savona il complementare 18,0%.

**Tavola 7.2 - Collegi uninominali della Camera dei deputati. Popolazione residente per provincia/città metropolitana**

Circoscrizione elettorale		Liguria		
Collegi		Uninominali		
Codice collegio	Denominazione del collegio	Provincia/CM	Popolazione residente nei collegi per provincia/CM	
			Abitanti	%
70001	Liguria - U01	<b>Totale</b>	<b>437.086</b>	<b>100,0</b>
		Imperia	214.502	49,1
		Savona	222.584	50,9
70002	Liguria - U02	<b>Totale</b>	<b>324.322</b>	<b>100,0</b>
		Savona	58.444	18,0
		Genova	265.878	82,0
70003	Liguria - U03	<b>Totale</b>	<b>426.824</b>	<b>100,0</b>
		Genova	426.824	100,0
70004	Liguria - U04	<b>Totale</b>	<b>382.462</b>	<b>100,0</b>
		Genova	163.132	42,7
		La Spezia	219.330	57,3
<b>Totale circoscrizione</b>			<b>1.570.694</b>	

Fonte: Istat, elaborazioni su dati del XV Censimento generale della popolazione e delle abitazioni 2011

### *Collegi plurinominali*

In applicazione del criterio di minimizzazione dei collegi con numero di seggi inferiore al valore medio è stato definito un unico collegio plurinominali, *Liguria - P01*, che comprende l'intera circoscrizione (Tavole 7.3 e 7.4; Mappa 7.3), al quale sono assegnati 6 seggi.

**Tavola 7.3 - Collegi plurinominali della Camera dei deputati. Popolazione residente per collegio e seggi attribuiti**

Circoscrizione elettorale		Liguria			
Collegi		Plurinominali			
Codice collegio	Denominazione del collegio	Popolazione			Seggi plurinominali
		Abitanti	%	Differenza rispetto alla media (%)	
70001	Liguria - P01	1.570.694	100,0	0,0	6
	<b>Totale circoscrizione</b>	<b>1.570.694</b>	<b>100,0</b>		<b>6</b>
	Media	1.570.694			
	Coefficiente di variazione (a)	0,0			

Fonte: Istat, elaborazioni su dati del XV Censimento generale della popolazione e delle abitazioni 2011

(a) Coefficiente di variazione, calcolato come rapporto tra deviazione standard e media della popolazione \* 100.

**Tavola 7.4 - Collegi plurinominali della Camera dei deputati. Popolazione residente per provincia/città metropolitana**

Circoscrizione elettorale		Liguria		
Collegi		Plurinominali		
Codice collegio	Denominazione del collegio	Provincia/CM	Popolazione residente nei collegi per provincia/CM	
			Abitanti	%
70001	Liguria - P01	<b>Totale</b>	<b>1.570.694</b>	<b>100,0</b>
		Imperia	214.502	13,7
		Savona	281.028	17,9
		Genova	855.834	54,5
		La Spezia	219.330	14,0
	<b>Totale circoscrizione</b>		<b>1.570.694</b>	

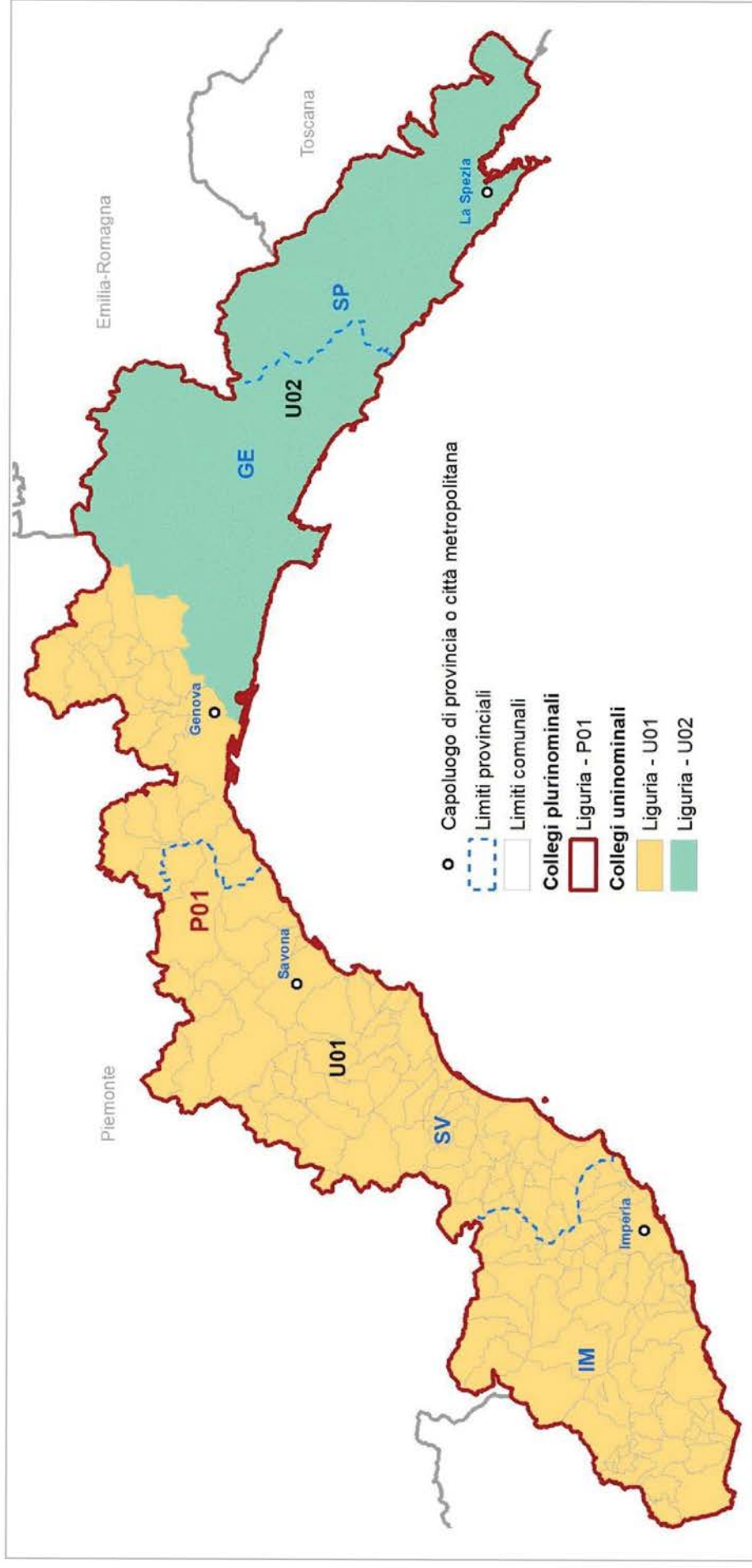
Fonte: Istat, elaborazioni su dati del XV Censimento generale della popolazione e delle abitazioni 2011



## 7.2 Senato della Repubblica

La geografia dei collegi uninominali e plurinominali del Senato della Repubblica della circoscrizione è rappresentata nelle Mappe 7.5 e 7.6.

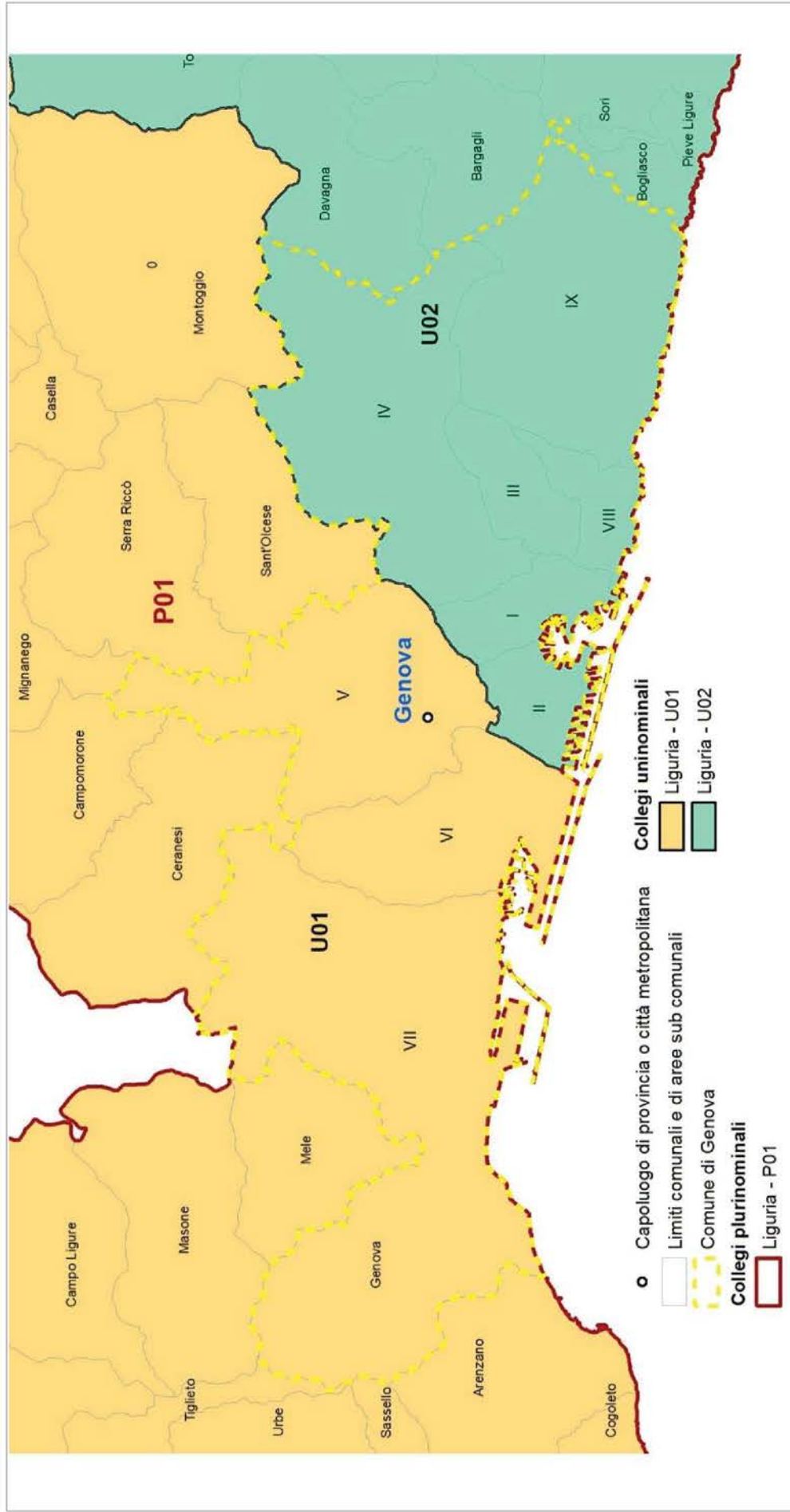
**Mappa 7.5 - Senato della Repubblica. Collegi uninominali e plurinominali della Circonscrizione Liguria**



Fonte: Istat



**Mapa 7.6 - Senato della Repubblica. Collegi uninominali e plurinominali della Circostrizione Liguria. Dettaglio per Genova**



Fonte: Istat



Gli elementi definatori della geografia elettorale della circoscrizione per il Senato della Repubblica sono descritti nel Prospetto 7.3. Con riferimento al numero di collegi uninominali e plurinominali attribuiti, sono riportati gli intervalli di popolazione da rispettare. Nel Prospetto 7.4 sono riportate le dimensioni demografiche delle unità amministrative che ricadono nella circoscrizione.

**Prospetto 7.3 - Senato della Repubblica. Elementi definatori della geografia elettorale della circoscrizione**

Circoscrizione elettorale		Liguria		
Province/Città metropolitane		IM, SV, GE, SP		
Popolazione della circoscrizione	1.570.694	Minoranze linguistiche riconosciute	NO	
		Comuni ripartiti su più collegi	Genova	
Seggi totali assegnati	5	Popolazione media e soglie		
Seggi plurinominali assegnati	3	Media-20%	Media	Media+20%
Collegi uninominali assegnati	2	628.278	785.347	942.416
Collegi plurinominali definiti	1	1.256.555	1.570.694	1.884.833

Fonte: Istat, elaborazioni su dati del XV Censimento generale della popolazione e delle abitazioni 2011

**Prospetto 7.4 - Senato della Repubblica. Unità amministrative che ricadono nella circoscrizione**

Circoscrizione elettorale		Liguria		
Provincia/Città metropolitana/ Altra suddivisione sovra-comunale		Popolazione dell'unità amministrativa		
Nome	Tipo (a)	Totale	di cui nel capoluogo	Quota di popolazione nella circoscrizione (%)
Imperia	Prov	214.502	42.322	13,7
Savona	Prov	281.028	60.661	17,9
Genova	CM	855.834	586.180	54,5
La Spezia	Prov	219.330	92.659	14,0
<b>Totale regione</b>		<b>1.570.694</b>		<b>100,0</b>

Fonte: Istat, elaborazioni su dati del XV Censimento generale della popolazione e delle abitazioni 2011

(a) Prov = Provincia; CM = Città metropolitana; Altro = per esempio: Libero consorzio comunale.

*Collegi uninominali*

Considerando le soglie di popolazione per la definizione dei collegi uninominali Senato (Prospetto 7.3), il numero di residenti nelle unità amministrative della circoscrizione (Prospetto 7.4 e Mappa 7.1) e la loro collocazione geografica, si rende necessario attribuire parti della CM di Genova ad ambedue i collegi assegnati alla regione. Il capoluogo Genova, che per dimensione demografica potrebbe formare da solo un collegio, è collocato geograficamente in posizione intermedia nel territorio regionale e quindi è stato necessariamente frazionato, attraverso l'aggregazione di municipi interi<sup>58</sup>, coerentemente con quanto si è fatto per i collegi della Camera. Il disegno dei

<sup>58</sup> Vedi la nota 57.

due collegi garantisce l'integrità dei confini delle tre province di Imperia, Savona e La Spezia. (Tavole 7.5 e 7.6; Mappe 7.5 e 7.6).

**Tavola 7.5 - Collegi uninominali del Senato della Repubblica. Popolazione residente per collegio**

Circoscrizione elettorale		Liguria		
Collegi		Uninominali		
Codice collegio	Denominazione del collegio	Popolazione		
		Abitanti	%	Differenza rispetto alla media (%)
70001	Liguria - U01	761.408	48,5	-3,0
70002	Liguria - U02	809.286	51,5	3,0
<b>Totale regione</b>		<b>1.570.694</b>	<b>100,0</b>	
Media		785.347		
Coefficiente di variazione (a)			3,0	

Fonte: Istat, elaborazioni su dati del XV Censimento generale della popolazione e delle abitazioni 2011

(a) Coefficiente di variazione, calcolato come rapporto tra deviazione standard e media della popolazione \* 100.

**Tavola 7.6 - Collegi uninominali del Senato della Repubblica. Popolazione residente per provincia/città metropolitana**

Circoscrizione elettorale		Liguria		
Collegi		Uninominali		
Codice collegio	Denominazione del collegio	Provincia/CM	Popolazione residente nei collegi per provincia/CM	
			Abitanti	%
70001	Liguria - U01	<b>Totale</b>	<b>761.408</b>	<b>100,0</b>
		Imperia	214.502	28,2
		Savona	281.028	36,9
		Genova	265.878	34,9
70002	Liguria - U02	<b>Totale</b>	<b>809.286</b>	<b>100,0</b>
		Genova	589.956	72,9
		La Spezia	219.330	27,1
<b>Totale regione</b>			<b>1.570.694</b>	

Fonte: Istat, elaborazioni su dati del XV Censimento generale della popolazione e delle abitazioni 2011

In particolare, partendo da ovest, sono definiti: il collegio *Liguria - U01* che comprende il territorio già incluso nei due uninominali Camera *Liguria - U01* e *Liguria - U02* e il collegio *Liguria - U02* che comprende il territorio di collegi uninominali Camera *Liguria - U03* e *Liguria - U04*

#### *Collegi plurinominali*

Il numero di collegi uninominali e di seggi plurinominali assegnati alla circoscrizione rende possibile soltanto la definizione di un unico collegio plurinominali, *Liguria - P01*, che comprende l'intera circoscrizione elettorale, al quale sono assegnati 3 seggi plurinominali (Tavole 7.7 e 7.8; Mappa 7.5 e 7.6).

**Tavola 7.7 - Collegi plurinominali del Senato della Repubblica. Popolazione residente per collegio e seggi attribuiti**

Circoscrizione elettorale		Liguria			
Collegi		Plurinominali			
Codice collegio	Denominazione del collegio	Popolazione			Seggi plurinominali
		Abitanti	%	Differenza rispetto alla media (%)	
70001	Liguria - P01	1.570.694	100,0	0,0	3
	<b>Totale regione</b>	<b>1.570.694</b>	<b>100,0</b>		<b>3</b>
	Media	1.570.694			
	Coefficiente di variazione (a)	0,0			

Fonte: Istat, elaborazioni su dati del XV Censimento generale della popolazione e delle abitazioni 2011

(a) Coefficiente di variazione, calcolato come rapporto tra deviazione standard e media della popolazione \* 100.

**Tavola 7.8 - Collegi plurinominali del Senato della Repubblica. Popolazione residente per provincia/città metropolitana**

Circoscrizione elettorale		Liguria		
Collegi		Plurinominali		
Codice collegio	Denominazione del collegio	Provincia/CM	Popolazione residente nei collegi per provincia/CM	
			Abitanti	%
70001	Liguria - P01	<b>Totale</b>	<b>1.570.694</b>	<b>100,0</b>
		Imperia	214.502	13,7
		Savona	281.028	17,9
		Genova	855.834	54,5
		La Spezia	219.330	14,0
	<b>Totale regione</b>		<b>1.570.694</b>	

Fonte: Istat, elaborazioni su dati del XV Censimento generale della popolazione e delle abitazioni 2011

### 7.3 Coerenza delle geografie elettorali

Nel Prospetto 7.5 sono presentati gli indicatori di coerenza dei bacini territoriali dei collegi per ciascuna geografia elettorale. Il significato degli indicatori è descritto in dettaglio nel capitolo 6 ed è sintetizzato nelle note al prospetto. I vincoli normativi, la particolare configurazione geografica della regione, la collocazione intermedia del comune di Genova – che divide in due parti non confinanti il restante territorio regionale – la distribuzione degli insediamenti e della popolazione determinano una coesione funzionale limitata e hanno richiesto la formazione di tre collegi uninominali inter-provinciali su quattro, nel caso della Camera, e dei due assegnati nel caso del Senato. Con riferimento ai collegi uninominali Camera, secondo quanto già considerato nella descrizione precedente, tutte le soluzioni praticabili passano per l'articolazione in due collegi del comune di Genova. Fra le alternative coerenti con le indicazioni di legge la scelta operata dalla Commissione è risultata quella di comprendere il comune di Savona (e altre parti della sua

provincia) e la provincia di Imperia nel collegio di ponente (*Liguria - U01*). Per questo motivo, due collegi uninominali Camera su quattro comprendono porzioni di sistemi locali; in particolare, sono stati frazionati quelli di Savona e Cairo Montenotte (quest'ultimo di per sé inter-regionale). L'indice di forma eccede il valore di riferimento in due casi su quattro per la geografia elettorale Camera e per entrambi i collegi uninominali Senato, a causa della particolare conformazione geografica del territorio regionale. Il coefficiente di variazione si mantiene a un livello contenuto (11,3%) per i collegi uninominali Camera; per quelli uninominali Senato scende al 3%, testimoniando un'ottima distribuzione della popolazione tra i collegi. Nel caso dei collegi plurinominali sia Camera sia Senato il coefficiente risulta pari a zero in quanto è stato costituito un solo collegio per entrambe le geografie elettorali.

**Prospetto 7.5 - Camera dei deputati e Senato della Repubblica - Indicatori di coerenza del bacino territoriale dei collegi**

INDICATORE	Note	Camera dei deputati Liguria			Senato della Repubblica Liguria		
		Collegi uninominali	Valore di riferimento	Collegi plurinominali	Valore di riferimento	Collegi uninominali	Valore di riferimento

**Coerenza del bacino territoriale**

**Indicatori dell'integrità delle unità amministrative e funzionali**

Intensità dell'inter-provincialità/CM dei collegi (%)	(a)	45,2	<= 32,5	0,0	<= 24,5	54,5	<= 34,2	0,0	<= 32,0
Collegi inter-sistema locale (v.a.)	(b)	2 su 4	-	0 su 1	-	0 su 2	-	0 su 1	-

**Indicatori geo-demografici**

Congruenza dell'indice di forma	(c)	2 su 4	>= 27,1	0 su 1	>= 26,3	0 su 2	>= 27,4	0 su 1	>= 23,5
Coefficiente di variazione della popolazione dei collegi	(d)	11,3	-	0,0	-	3,0	-	0,0	-

Fonte: Istat, elaborazioni su dati del XV Censimento generale della popolazione e delle abitazioni 2011

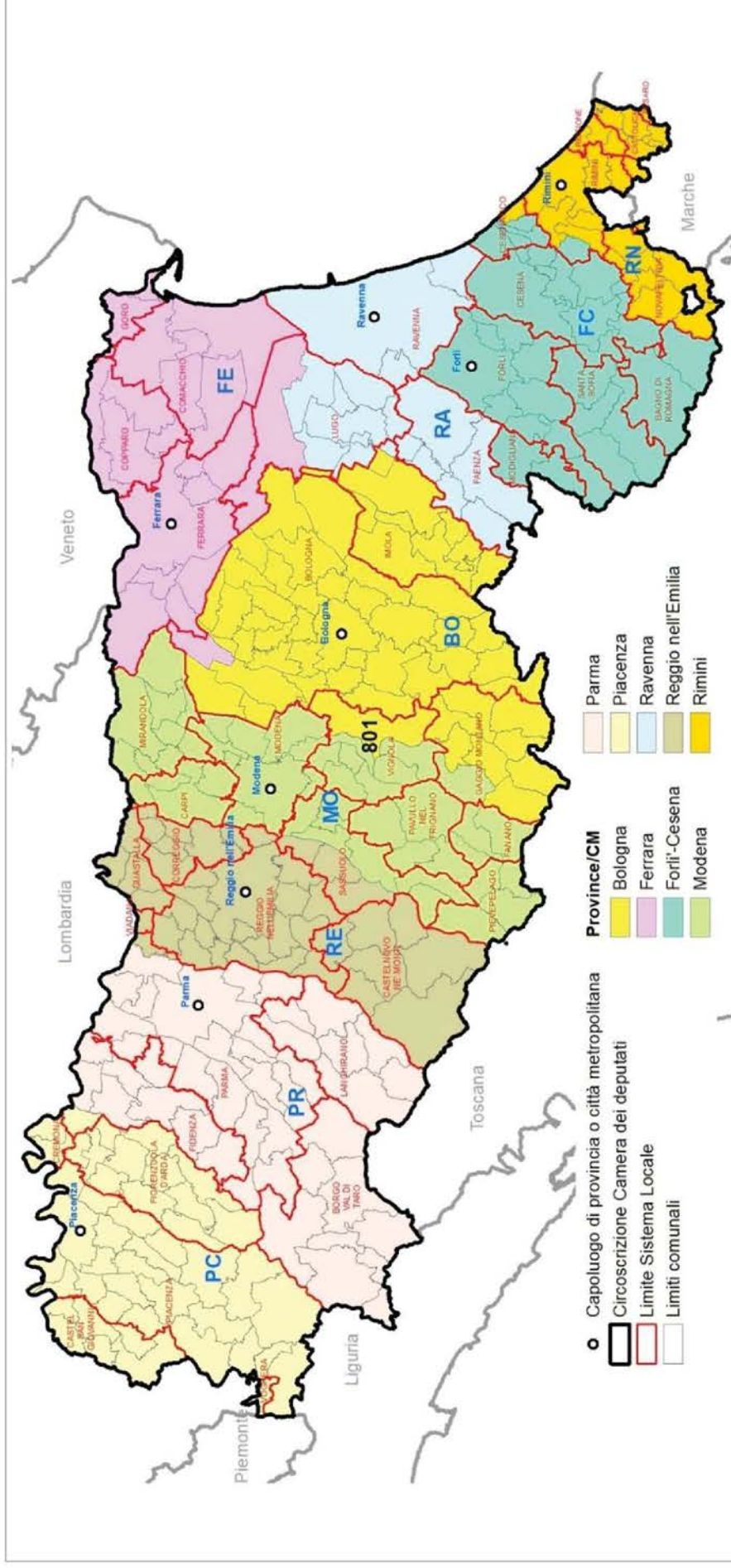
- (a) Rapporto percentuale tra la popolazione di province/CM per la sola parte contenuta parzialmente nei collegi di una circoscrizione, insieme a quella di altre province/CM, e il totale della popolazione della circoscrizione.
- (b) Numero di collegi della circoscrizione che non includono interamente uno o più sistemi locali. Tuttavia, sono considerati collegi con sistemi locali interi: i collegi che preservano l'integrità delle province/CM (criterio di ordine superiore), pur frazionando - per questo motivo - sistemi locali; quelli che includono - necessariamente in modo parziale - sistemi locali inter-regionali e/o inter-circoscrizionali; quelli riferiti a partizioni di grandi comuni (che ricadono in uno stesso sistema locale), rese necessarie dal rispetto delle soglie di popolazione; quelli che hanno una popolazione eccedente la soglia superiore consentita e quindi devono essere necessariamente frazionati.
- (c) L'indicatore è costruito per ciascun collegio come rapporto percentuale tra la sua superficie e quella di una figura regolare di riferimento (circonferenza circoscritta). Vengono considerati congruenti, e ne viene indicato il numero, i collegi che presentano un valore dell'indicatore > = alla soglia nazionale calcolata, con riferimento a ciascuna geografia elettorale, come media degli indicatori per tutti i collegi, pesati con le loro popolazioni, alla quale viene sottratta la deviazione standard, pure pesata.
- (d) Rapporto percentuale tra la deviazione standard e la media delle popolazioni dei collegi della circoscrizione elettorale.



## 8. Regione Emilia-Romagna

La configurazione amministrativa e dei sistemi locali della Regione Emilia-Romagna è rappresentata nella Mappa 8.1.

**Mappa 8.1 - Regione Emilia-Romagna. Province, città metropolitane e limiti dei sistemi locali**



Fonte: Istat





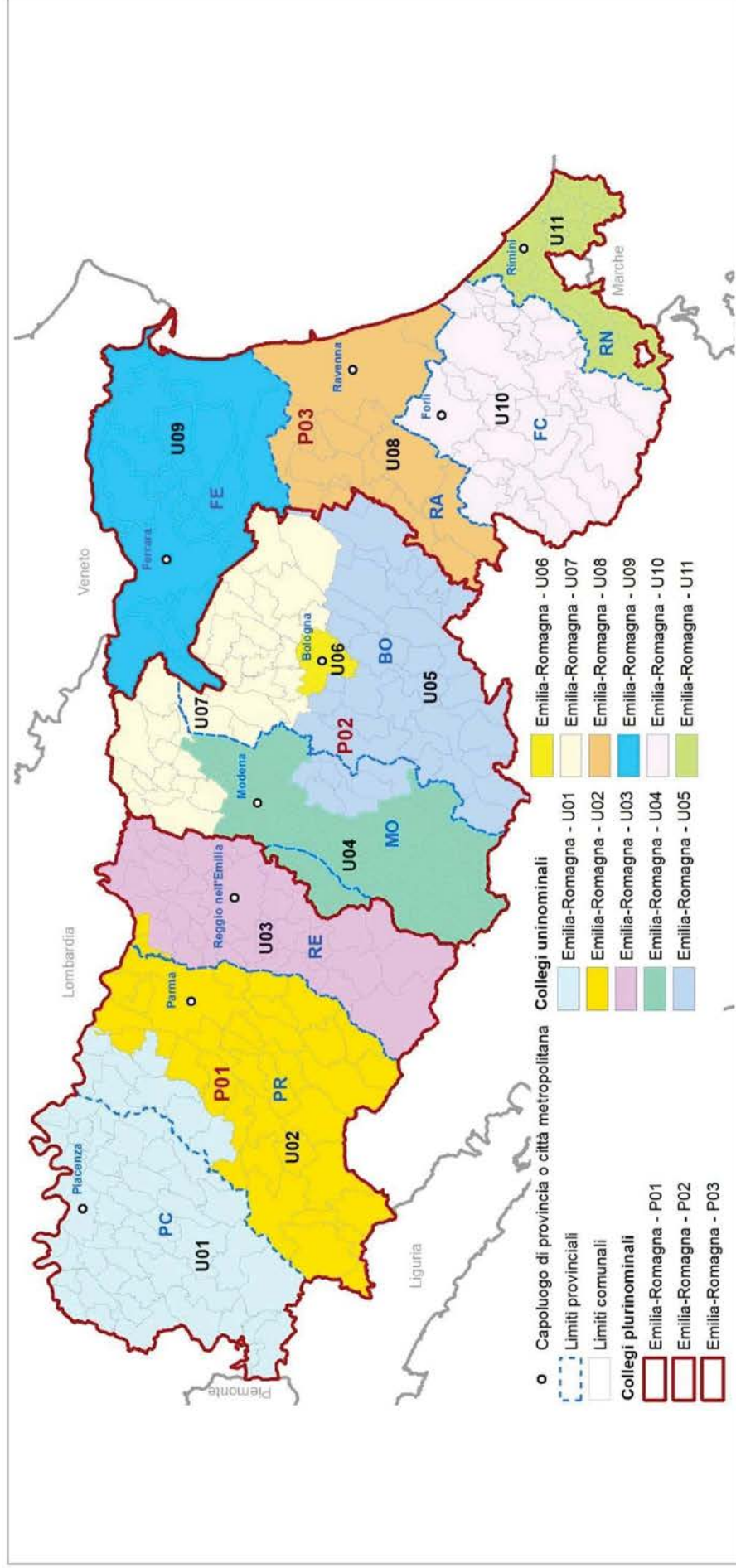
Per la **Camera dei deputati** la regione Emilia-Romagna, con una popolazione di 4.342.135 abitanti al censimento del 2011 e 328 comuni alla data della relazione, è inclusa in un'unica circoscrizione elettorale che comprende le otto province di Piacenza, Parma, Reggio nell'Emilia, Modena, Ferrara, Ravenna, Forlì-Cesena e Rimini e la città metropolitana di Bologna. La legge n. 51/2019, applicata secondo le modifiche introdotte dalla legge costituzionale n. 1/2020, assegna alla circoscrizione Camera 11 collegi uninominali e 18 seggi plurinominali, per un totale di 29 seggi.

Per il **Senato della Repubblica** le disposizioni di legge richiamate assegnano alla regione 5 collegi uninominali e 9 seggi plurinominali, per un totale di 14 seggi.

## 8.1 Camera dei deputati

La geografia dei collegi uninominali e plurinominali della Camera dei deputati della circoscrizione è rappresentata nella Mappa 8.2.

**Mappa 8.2 - Camera dei deputati. Collegi uninominali e plurinominali della Circoscrizione Emilia-Romagna**



Fonte: Istat



Gli elementi definatori della geografia elettorale della circoscrizione per la Camera dei deputati sono descritti nel Prospetto 8.1. Con riferimento al numero di collegi uninominali e plurinominali attribuiti, sono riportati gli intervalli di popolazione da rispettare. Nel Prospetto 8.2 sono riportate le dimensioni demografiche delle unità amministrative che ricadono nella circoscrizione.

**Prospetto 8.1 - Camera dei deputati. Elementi definatori della geografia elettorale della circoscrizione**

Circoscrizione elettorale		Emilia-Romagna		
Province/Città metropolitane		PC, PR, RE, MO, BO, FE, RA, FC, RN		
Popolazione della circoscrizione	4.342.135	Minoranze linguistiche riconosciute	NO	
		Comuni ripartiti su più collegi	NO	
Seggi totali assegnati	29	Popolazione media e soglie		
Seggi plurinominali assegnati	18	Media-20%	Media	Media+20%
Collegi uninominali assegnati	11	315.792	394.740	473.687
Collegi plurinominali definiti	3	1.157.903	1.447.378	1.736.854

Fonte: Istat, elaborazioni su dati del XV Censimento generale della popolazione e delle abitazioni 2011

**Prospetto 8.2 - Camera dei deputati. Unità amministrative che ricadono nella circoscrizione**

Circoscrizione elettorale		Emilia-Romagna		
Provincia/Città metropolitana/ Altra suddivisione amministrativa sovra-comunale		Popolazione dell'unità amministrativa		
Nome	Tipo (a)	Totale	di cui nel capoluogo	Quota di popolazione nella circoscrizione (%)
Bologna	CM	976.243	371.337	22,5
Piacenza	Prov	284.616	100.311	6,6
Parma	Prov	427.434	175.895	9,8
Reggio nell'Emilia	Prov	517.316	162.082	11,9
Modena	Prov	685.777	179.149	15,8
Ferrara	Prov	353.481	132.545	8,1
Ravenna	Prov	384.761	153.740	8,9
Forlì-Cesena	Prov	390.738	116.434	9,0
Rimini	Prov	321.769	139.601	7,4
<b>Totale circoscrizione</b>		<b>4.342.135</b>		<b>100,0</b>

Fonte: Istat, elaborazioni su dati del XV Censimento generale della popolazione e delle abitazioni 2011

(a) Prov = Provincia; CM = Città metropolitana; Altro = per esempio: Libero consorzio comunale.

*Collegi uninominali*

Considerando le soglie di popolazione per la definizione dei collegi uninominali Camera (Prospetto 8.1) e il numero dei residenti nelle unità amministrative della circoscrizione (Prospetto 8.2 e Mappa 8.1) risulta che le quattro province di Ferrara, Ravenna, Forlì-Cesena e Rimini hanno

una dimensione demografica sufficiente a definire ognuna un collegio autonomo. Sono quindi formati il collegio *Emilia-Romagna - U08* che –comprende la provincia di Ravenna, il collegio *Emilia-Romagna - U09* che comprende la provincia di Ferrara, il collegio *Emilia-Romagna - U10* che comprende la provincia di Forlì-Cesena, e il collegio *Emilia-Romagna - U11* che comprende la provincia di Rimini (Tavole 8.1 e 8.2; Mappa 8.2).

**Tavola 8.1 - Collegi uninominali della Camera dei deputati. Popolazione residente per collegio**

Circoscrizione elettorale		Emilia-Romagna		
Collegi		Uninominali		
Codice collegio	Denominazione del collegio	Popolazione		
		Abitanti	%	Differenza rispetto alla media (%)
80001	Emilia-Romagna - U01	356.003	8,2	-9,8
80002	Emilia-Romagna - U02	366.856	8,4	-7,1
80003	Emilia-Romagna - U03	469.631	10,8	19,0
80004	Emilia-Romagna - U04	473.103	10,9	19,9
80005	Emilia-Romagna - U05	423.650	9,8	7,3
80006	Emilia-Romagna - U06	371.337	8,6	-5,9
80007	Emilia-Romagna - U07	430.806	9,9	9,1
80008	Emilia-Romagna - U08	384.761	8,9	-2,5
80009	Emilia-Romagna - U09	353.481	8,1	-10,5
80010	Emilia-Romagna - U10	390.738	9,0	-1,0
80011	Emilia-Romagna - U11	321.769	7,4	-18,5
<b>Totale circoscrizione</b>		<b>4.342.135</b>	<b>100,0</b>	
Media		394.740		
Coefficiente di variazione (a)		11,8		

Fonte: Istat, elaborazioni su dati del XV Censimento generale della popolazione e delle abitazioni 2011

(a) Coefficiente di variazione, calcolato come rapporto tra deviazione standard e media della popolazione \* 100.

Tra le altre province, Piacenza ha una popolazione che non consente la formazione autonoma di un collegio e confina soltanto con Parma (che avrebbe una popolazione entro le soglie ammesse), mentre le province di Reggio nell'Emilia, Modena e la CM di Bologna hanno tutte una popolazione superiore alla soglia massima consentita. Il comune di Bologna può definire un collegio autonomamente. Pertanto, per la collocazione geografica delle unità amministrative e la loro dimensione demografica, si rende necessario definire dei collegi inter-provinciali.

Sono formati, a partire da ovest:

il collegio *Emilia-Romagna - U01* che comprende l'intera provincia di Piacenza alla quale si aggiunge, per raggiungere la soglia demografica, la porzione del SI di Fidenza che ricade nella provincia di Parma. La popolazione della provincia di Piacenza nell'ambito di questo collegio è pari al 79,9%, quella della provincia di Parma al complementare 20,1%;

il collegio *Emilia-Romagna - U02*, formato dalla provincia di Parma (a eccezione del territorio incluso nel collegio precedente), alla quale si uniscono per il rispetto delle soglie demografiche e per contiguità geografica due comuni della provincia di Reggio nell'Emilia: Brescello (appartenere al SI di Parma) e Boretto (del SI inter-regionale di Viadana). La popolazione della provincia di Parma inclusa in questo collegio è pari al 97,1%, quella della provincia di Reggio nell'Emilia al 2,9% (Tavola 8.2);

il collegio *Emilia-Romagna - U03*, mono-provinciale, che comprende la provincia di Reggio nell'Emilia a eccezione, per il rispetto delle soglie demografiche, dei due comuni inclusi nel collegio precedente e, inoltre, dei comuni di Casalgrande, Castellarano, Baiso (porzione di Reggio nell'Emilia del SI di Sassuolo, inter-provinciale RE-MO che confluiscono, mantenendo così l'integrità del SI, nel collegio *Emilia-Romagna - U04*);

il collegio *Emilia-Romagna - U04* che comprende il SI di Modena e i territori della porzione sud della provincia fino al confine regionale (sistemi locali di Sassuolo, inclusi i comuni già citati della provincia di Reggio nell'Emilia, Pavullo nel Frignano, Pievepelago, Fanano e il comune di Montese del SI inter-regionale di Gaggio Montano). La popolazione della provincia di Modena incide su quella del collegio per il 92,2% e quella di Reggio nell'Emilia per il complementare 7,8%;

il collegio *Emilia-Romagna - U07*, che comprende la rimanente porzione settentrionale della provincia di Modena (SI di Carpi e Mirandola) e la porzione nord della CM di Bologna: Unione di comuni *Terre d'Acqua, Reno Galliera e Terre di Pianura* e i comuni di Molinella e Medicina.<sup>59</sup> La popolazione della CM di Bologna rappresenta il 58,4% di quella del collegio, quella della provincia di Modena il complementare 41,6%;

il collegio *Emilia-Romagna - U06* che comprende il comune di Bologna il quale, con 371.337 abitanti, ha una popolazione sufficiente a definire un collegio autonomo (Tavola 8.2); si ottempera, in questo modo, al dettato normativo che richiede di non dividere il territorio dei comuni, salvo nei casi in cui la loro popolazione ecceda la soglia superiore di popolazione consentita;

il collegio *Emilia-Romagna - 05*, infine, che comprende il comune di San Lazzaro di Savena, i sistemi locali di Imola (per la porzione appartenente della CM di Bologna) e di Vignola (inter-provinciale MO-BO) e la rimanente porzione della CM di Bologna fino ad arrivare al confine regionale sud, includendo le Unioni di comuni *Valli del Reno, Lavino e Samoggia*, per la parte non compresa nel SI di Vignola,<sup>60</sup> *Valli Savena-Idice; Valli dell'Appennino Bolognese*, incluso il comune di Alto Reno Terme non appartenente all'unione ma ricadente nello stesso ambito territoriale ottimale, ATO<sup>61</sup>. La popolazione della CM di Bologna rappresenta l'83,4% di quella del collegio, quella della provincia di Modena incide per il complementare 16,6%.

---

<sup>59</sup> In applicazione della legge regionale n. 15 del 29 luglio 2016, la regione Emilia-Romagna sostiene la costituzione e il consolidamento delle Unioni di comuni con l'obiettivo di migliorare la gestione in forma associata dei servizi ai cittadini di competenza comunale. Tutti i comuni delle unioni indicate ricadono negli Ambiti Territoriali Ottimali (ATO) di cui alla legge regionale n. 21 del 21 dicembre 2012: Reno Galliera, Terre di Pianura e Terre d'acqua, a eccezione del comune di Medicina (Ambito Imolese) incluso nel collegio *Emilia-Romagna - U05*, poiché appartenente al SI di Bologna, in modo da garantire il rispetto delle soglie di popolazione. <https://autonomie.regione.emilia-romagna.it/unioni-di-comuni>

<sup>60</sup> Comuni di Zola Predosa, Casalecchio di Reno, Sasso Marconi e Monte San Pietro.

<sup>61</sup> Vedi la nota 59.

**Tavola 8.2 - Collegi uninominali della Camera dei deputati. Popolazione residente per provincia/città metropolitana**

Circoscrizione elettorale		Emilia-Romagna		
Collegi		Uninominali		
Codice collegio	Denominazione del collegio	Provincia/CM	Popolazione residente nei collegi per provincia/CM	
			Abitanti	%
80001	Emilia-Romagna - U01	<b>Totale</b>	<b>356.003</b>	<b>100,0</b>
		Parma	71.387	20,1
		Piacenza	284.616	79,9
80002	Emilia-Romagna - U02	<b>Totale</b>	<b>366.856</b>	<b>100,0</b>
		Parma	356.047	97,1
		Reggio nell'Emilia	10.809	2,9
80003	Emilia-Romagna - U03	<b>Totale</b>	<b>469.631</b>	<b>100,0</b>
		Reggio nell'Emilia	469.631	100,0
80004	Emilia-Romagna - U04	<b>Totale</b>	<b>473.103</b>	<b>100,0</b>
		Modena	436.227	92,2
		Reggio nell'Emilia	36.876	7,8
80005	Emilia-Romagna - U05	<b>Totale</b>	<b>423.650</b>	<b>100,0</b>
		Bologna	353.219	83,4
		Modena	70.431	16,6
80006	Emilia-Romagna - U06	<b>Totale</b>	<b>371.337</b>	<b>100,0</b>
		Bologna	371.337	100,0
80007	Emilia-Romagna - U07	<b>Totale</b>	<b>430.806</b>	<b>100,0</b>
		Bologna	251.687	58,4
		Modena	179.119	41,6
80008	Emilia-Romagna - U08	<b>Totale</b>	<b>384.761</b>	<b>100,0</b>
		Ravenna	384.761	100,0
80009	Emilia-Romagna - U09	<b>Totale</b>	<b>353.481</b>	<b>100,0</b>
		Ferrara	353.481	100,0
80010	Emilia-Romagna - U10	<b>Totale</b>	<b>390.738</b>	<b>100,0</b>
		Forlì-Cesena	390.738	100,0
80011	Emilia-Romagna - U11	<b>Totale</b>	<b>321.769</b>	<b>100,0</b>
		Rimini	321.769	100,0
<b>Totale circoscrizione</b>			<b>4.342.135</b>	

Fonte: Istat, elaborazioni su dati del XV Censimento generale della popolazione e delle abitazioni 2011

### Collegi plurinominali

In applicazione del criterio di minimizzazione dei collegi con numero di seggi inferiore al valore medio, sono definiti tre collegi plurinominali Camera, tra i quali sono distribuiti i 18 seggi attribuiti alla circoscrizione (Tavole 8.3 e 8.4; Mappa 8.2):

collegio *Emilia-Romagna - P01*, a ovest, composto dai tre collegi uninominali: *Emilia-Romagna - U01*, *Emilia-Romagna - U02* e *Emilia-Romagna - U03* (intere province di Piacenza e Parma e larga parte di quella di Reggio nell'Emilia), al quale sono assegnati 5 seggi;

collegio *Emilia-Romagna - P02*, al centro della circoscrizione, formato da quattro collegi uninominali: *Emilia-Romagna - U04*, *Emilia-Romagna - U05*, *Emilia-Romagna - U06* ed *Emilia-*

Romagna - U07 (intera città metropolitana di Bologna, intera provincia di Modena e una porzione di quella di Reggio nell'Emilia), al quale sono assegnati 7 seggi;

collegio Emilia-Romagna - P03, a est, definito dall'unione dei restanti quattro collegi uninominali Camera: Emilia-Romagna - U08, Emilia-Romagna - U09, Emilia-Romagna - U10 e Emilia-Romagna - U11 (intere province di Ravenna, Ferrara, Forlì-Cesena, Rimini), al quale sono assegnati 6 seggi.

**Tavola 8.3 - Collegi plurinominali della Camera dei deputati. Popolazione residente per collegio e seggi attribuiti**

Circoscrizione elettorale		Emilia-Romagna			
Collegi		Plurinominali			
Codice collegio	Denominazione del collegio	Popolazione			Seggi plurinominali
		Abitanti	%	Differenza rispetto alla media (%)	
80001	Emilia-Romagna - P01	1.192.490	27,5	-17,6	5
80002	Emilia-Romagna - P02	1.698.896	39,1	17,4	7
80003	Emilia-Romagna - P03	1.450.749	33,4	0,2	6
<b>Totale circoscrizione</b>		<b>4.342.135</b>	<b>100,0</b>		<b>18</b>
Media		1.447.378			
Coefficiente di variazione (a)		14,3			

Fonte: Istat, elaborazioni su dati del XV Censimento generale della popolazione e delle abitazioni 2011

(a) Coefficiente di variazione, calcolato come rapporto tra deviazione standard e media della popolazione \* 100

**Tavola 8.4 - Collegi plurinominali della Camera dei deputati. Popolazione residente per provincia/città metropolitana**

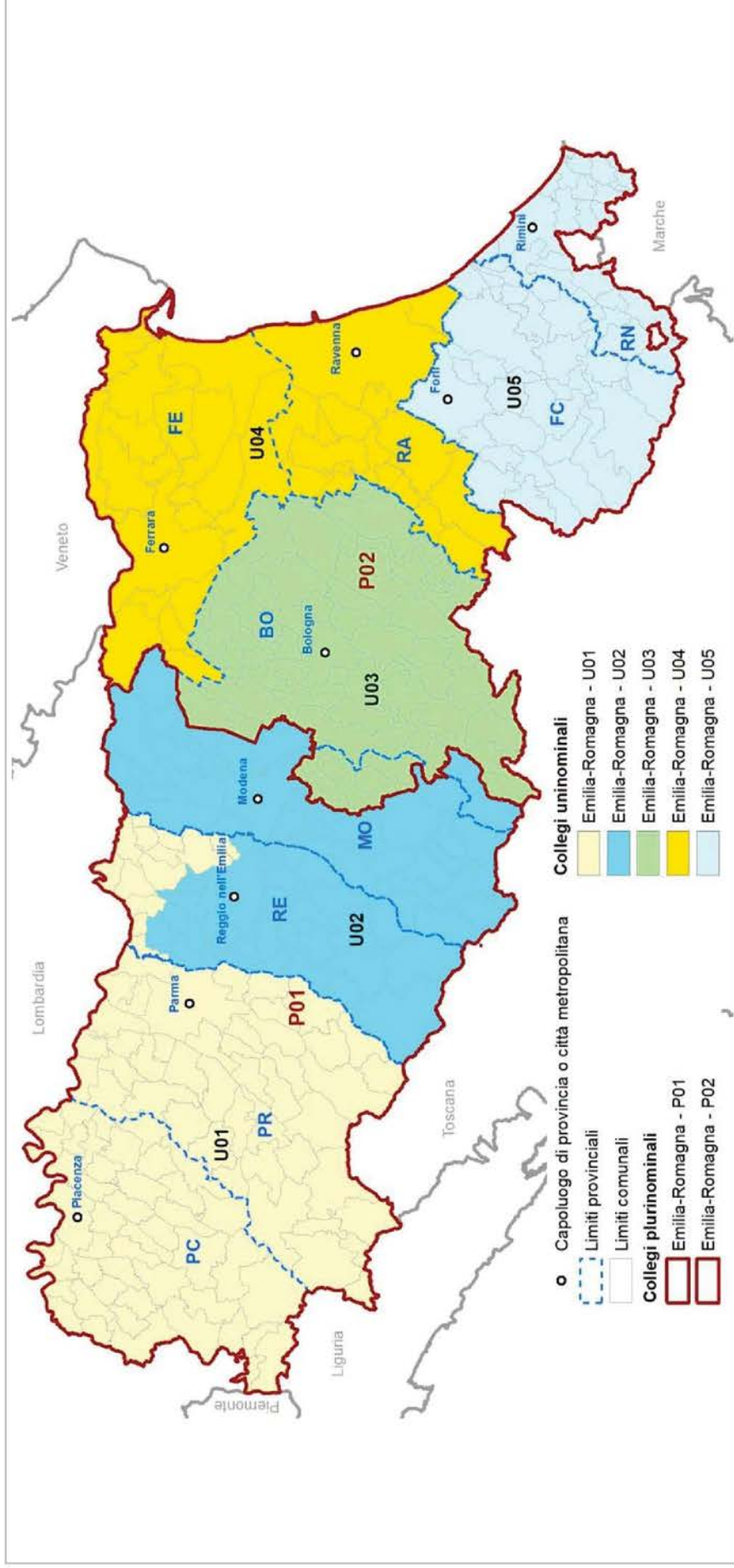
Circoscrizione elettorale			Emilia-Romagna	
Collegi			Plurinominali	
Codice collegio	Denominazione del collegio	Provincia/CM	Popolazione residente nei collegi per provincia/CM	
			Abitanti	%
80001	Emilia-Romagna - P01	<b>Totale</b>	<b>1.192.490</b>	<b>100,0</b>
		Parma	427.434	35,8
		Piacenza	284.616	23,9
		Reggio nell'Emilia	480.440	40,3
80002	Emilia-Romagna - P02	<b>Totale</b>	<b>1.698.896</b>	<b>100,0</b>
		Bologna	976.243	57,5
		Modena	685.777	40,4
		Reggio nell'Emilia	36.876	2,2
80003	Emilia-Romagna - P03	<b>Totale</b>	<b>1.450.749</b>	<b>100,0</b>
		Ferrara	353.481	24,4
		Forlì-Cesena	390.738	26,9
		Ravenna	384.761	26,5
		Rimini	321.769	22,2
<b>Totale circoscrizione</b>			<b>4.342.135</b>	

Fonte: Istat, elaborazioni su dati del XV Censimento generale della popolazione e delle abitazioni 2011

## 8.2 Senato della Repubblica

La geografia dei collegi uninominali e plurinominali del Senato della Repubblica della circoscrizione è rappresentata nella Mappa 8.3.

**Mappa 8.3 - Senato della Repubblica. Collegi uninominali e plurinominali della Circonscrizione Emilia-Romagna**



Fonte: Istat





Gli elementi definatori della geografia elettorale della circoscrizione per il Senato della Repubblica sono descritti nel Prospetto 8.3. Con riferimento al numero di collegi uninominali e plurinominali attribuiti, sono riportati gli intervalli di popolazione da rispettare. Nel Prospetto 8.4 sono riportate le dimensioni demografiche delle unità amministrative che ricadono nella circoscrizione.

**Prospetto 8.3 - Senato della Repubblica. Elementi definatori della geografia elettorale della circoscrizione**

Circoscrizione elettorale		Emilia-Romagna		
Province/Città metropolitane		PC, PR, RE, MO, BO, FE, RA, FC, RN		
Popolazione della circoscrizione	4.342.135	Minoranze linguistiche riconosciute	NO	
		Comuni ripartiti su più collegi	NO	
Seggi totali assegnati	14	Popolazione media e soglie		
Seggi plurinominali assegnati	9	Media-20%	Media	Media+20%
Collegi uninominali assegnati	5	694.742	868.427	1.042.112
Collegi plurinominali definiti	2	1.736.854	2.171.068	2.605.281

Fonte: Istat, elaborazioni su dati del XV Censimento generale della popolazione e delle abitazioni 2011

**Prospetto 8.4 - Senato della Repubblica. Unità amministrative che ricadono nella circoscrizione**

Circoscrizione elettorale		Emilia-Romagna		
Provincia/Città metropolitana/ Altra suddivisione sovra-comunale		Popolazione dell'unità amministrativa		
Nome	Tipo (a)	Totale	di cui nel capoluogo	Quota di popolazione nella circoscrizione (%)
Bologna	CM	976.243	371.337	22,5
Piacenza	Prov	284.616	100.311	6,6
Parma	Prov	427.434	175.895	9,8
Reggio nell'Emilia	Prov	517.316	162.082	11,9
Modena	Prov	685.777	179.149	15,8
Ferrara	Prov	353.481	132.545	8,1
Ravenna	Prov	384.761	153.740	8,9
Forlì-Cesena	Prov	390.738	116.434	9,0
Rimini	Prov	321.769	139.601	7,4
<b>Totale regione</b>		<b>4.342.135</b>		<b>100,0</b>

Fonte: Istat, elaborazioni su dati del XV Censimento generale della popolazione e delle abitazioni 2011

(a) Prov = Provincia; CM = Città metropolitana; Altro = per esempio: Libero consorzio comunale.

*Collegi uninominali*

Considerando le soglie di popolazione per la definizione dei collegi uninominali Senato della Repubblica (Prospetto 8.3) e il numero di residenti nelle unità amministrative della circoscrizione (Prospetto 8.4 e Mappa 8.1) si sono definiti i cinque collegi uninominali Senato assegnati alla regione con rispetto ampio dell'integrità territoriale delle province e della CM di Bologna (Tavole 8.5 e 8.6; Mappa 8.3).

**Tavola 8.5 - Collegi uninominali del Senato della Repubblica. Popolazione residente per collegio**

Circoscrizione elettorale		Emilia-Romagna		
Collegi		Uninominali		
Codice collegio	Denominazione del collegio	Popolazione		
		Abitanti	%	Differenza rispetto alla media (%)
80001	Emilia-Romagna - U01	831.042	19,1	-4,3
80002	Emilia-Romagna - U02	1.021.045	23,5	17,6
80003	Emilia-Romagna - U03	1.039.299	23,9	19,7
80004	Emilia-Romagna - U04	738.242	17,0	-15,0
80005	Emilia-Romagna - U05	712.507	16,4	-18,0
<b>Totale regione</b>		<b>4.342.135</b>	<b>100,0</b>	
Media		868.427		
Coefficiente di variazione (a)		15,9		

Fonte: Istat, elaborazioni su dati del XV Censimento generale della popolazione e delle abitazioni 2011

(a) Coefficiente di variazione, calcolato come rapporto tra deviazione standard e media della popolazione \* 100.

**Tavola 8.6 - Collegi uninominali del Senato della Repubblica. Popolazione residente per provincia/città metropolitana**

Circoscrizione elettorale		Emilia-Romagna		
Collegi		Uninominali		
Codice collegio	Denominazione del collegio	Provincia/CM	Popolazione residente nei collegi per provincia/CM	
			Abitanti	%
80001	Emilia-Romagna - U01	<b>Totale</b>	<b>831.042</b>	<b>100,0</b>
		Parma	427.434	51,4
		Piacenza	284.616	34,2
		Reggio nell'Emilia	118.992	14,3
80002	Emilia-Romagna - U02	<b>Totale</b>	<b>1.021.045</b>	<b>100,0</b>
		Bologna	7.375	0,7
		Modena	615.346	60,3
		Reggio nell'Emilia	398.324	39,0
80003	Emilia-Romagna - U03	<b>Totale</b>	<b>1.039.299</b>	<b>100,0</b>
		Bologna	968.868	93,2
		Modena	70.431	6,8
80004	Emilia-Romagna - U04	<b>Totale</b>	<b>738.242</b>	<b>100,0</b>
		Ferrara	353.481	47,9
		Ravenna	384.761	52,1
80005	Emilia-Romagna - U05	<b>Totale</b>	<b>712.507</b>	<b>100,0</b>
		Forlì-Cesena	390.738	54,8
		Rimini	321.769	45,2
<b>Totale regione</b>			<b>4.342.135</b>	

Fonte: Istat, elaborazioni su dati del XV Censimento generale della popolazione e delle abitazioni 2011

Il collegio *Emilia-Romagna - U01* è composto dalle intere province di Piacenza e Parma alle quali si unisce, per il rispetto delle soglie demografiche, la porzione settentrionale della provincia di Reggio nell'Emilia: SI di Guastalla e Correggio e comuni di Brescello (del SI di Parma) e Boretto (del SI inter-regionale di Viadana). La popolazione della provincia di Reggio nell'Emilia rappresenta il 14,3% di quella del collegio; gli abitanti delle province di Parma e Piacenza rispettivamente il 51,4% e 34,2%.

Il collegio *Emilia-Romagna - U02* comprende la provincia di Reggio nell'Emilia (a eccezione dei territori confluiti nel collegio *Emilia-Romagna - U01*) e la provincia di Modena (a eccezione dei comuni che ricadono nel SI di Vignola, inter-provinciale MO-BO, interamente incluso nel collegio *Emilia-Romagna - U03*). Per il rispetto delle soglie demografiche sono inclusi nel collegio *Emilia-Romagna - U02* anche i comuni appenninici di Gaggio Montano e Lizzano in Belvedere (della CM di Bologna, appartenenti al SI inter-regionale di Gaggio Montano). La popolazione del collegio appartiene per il 60,3% alla provincia di Modena, per il 39,0% a quella di Reggio nell'Emilia e per meno dell'1% alla CM di Bologna.

Il collegio *Emilia-Romagna - U03* comprende la CM di Bologna, esclusi i due comuni appena citati (Gaggio Montano e Lizzano in Belvedere), e l'intero SI di Vignola (inter-provinciale MO-BO). La popolazione della provincia di Modena incide su quella del collegio per il 6,8%; quella della CM di Bologna per il complementare 93,2%.

Il collegio *Emilia-Romagna - U04* comprende le intere province di Ferrara e di Ravenna (rispettivamente 47,9% e 52,1% della popolazione del collegio).

Il collegio *Emilia-Romagna - U05*, infine, è composto dalle intere province di Forlì-Cesena e di Rimini (rispettivamente 54,8% e 45,2% della popolazione del collegio).

### *Collegi plurinominali*

Il numero di collegi uninominali e di seggi plurinominali assegnati alla circoscrizione rende possibile solo la definizione di due collegi plurinominali (Tavole 8.7 e 8.8; Mappa 8.3).

Il collegio *Emilia-Romagna - P01* unisce i due collegi uninominali Senato *Emilia-Romagna - U01* e *Emilia-Romagna - U02* (province di Piacenza, Parma e Reggio nell'Emilia, larga parte della provincia di Modena e due comuni della CM di Bologna (Gaggio Montano e Lizzano in Belvedere i quali contribuiscono per lo 0,2% alla popolazione del collegio), risultati necessari per la definizione del collegio uninominale Senato *Emilia-Romagna - U02*; al collegio *Emilia-Romagna - P01* sono assegnati 4 seggi plurinominali.

Il collegio *Emilia-Romagna - P02* unisce i tre collegi uninominali *Emilia-Romagna - U03*, *Emilia-Romagna - U04* e *Emilia-Romagna - U05*, comprendendo così la quasi totalità della CM di Bologna, le province di Ferrara, Ravenna, Forlì-Cesena e Rimini e una piccola porzione della provincia di Modena (che contribuisce per il 2,8% alla popolazione complessiva); al collegio sono assegnati 5 seggi plurinominali.

**Tavola 8.7 - Collegi plurinominali del Senato della Repubblica. Popolazione residente per collegio e seggi attribuiti**

Circoscrizione elettorale		Emilia-Romagna			
Collegi		Plurinominali			
Codice collegio	Denominazione del collegio	Popolazione			Seggi plurinominali
		Abitanti	%	Differenza rispetto alla media (%)	
80001	Emilia-Romagna - P01	1.852.087	42,7	-14,7	4
80002	Emilia-Romagna - P02	2.490.048	57,3	14,7	5
<b>Totale regione</b>		<b>4.342.135</b>	<b>100,0</b>		<b>9</b>
Media		2.171.068			
Coefficiente di variazione (a)		14,7			

Fonte: Istat, elaborazioni su dati del XV Censimento generale della popolazione e delle abitazioni 2011

(a) Coefficiente di variazione, calcolato come rapporto tra deviazione standard e media della popolazione \* 100.

**Tavola 8.8 - Collegi plurinominali del Senato della Repubblica. Popolazione residente per provincia/città metropolitana**

Circoscrizione elettorale		Emilia-Romagna		
Collegi		Plurinominali		
Codice collegio	Denominazione del collegio	Provincia/CM	Popolazione residente nei collegi per provincia/CM	
			Abitanti	%
80001	Emilia-Romagna - P01	<b>Totale</b>	<b>1.852.087</b>	<b>100,0</b>
		Bologna	7.375	0,4
		Modena	615.346	33,2
		Parma	427.434	23,1
		Piacenza	284.616	15,4
		Reggio nell'Emilia	517.316	27,9
80002	Emilia-Romagna - P02	<b>Totale</b>	<b>2.490.048</b>	<b>100,0</b>
		Bologna	968.868	38,9
		Ferrara	353.481	14,2
		Forlì-Cesena	390.738	15,7
		Modena	70.431	2,8
		Ravenna	384.761	15,5
		Rimini	321.769	12,9
<b>Totale regione</b>			<b>4.342.135</b>	

Fonte: Istat, elaborazioni su dati del XV Censimento generale della popolazione e delle abitazioni 2011

### 8.3 Coerenza delle geografie elettorali

Nel Prospetto 8.5 sono presentati gli indicatori di coerenza dei bacini territoriali dei collegi per ciascuna geografia elettorale. Il loro significato è descritto in dettaglio nel capitolo 6 ed è sintetizzato nelle note al prospetto. Gli elevatissimi livelli di interazione spaziale presenti nella regione, l'intricata rete di flussi e di relazioni economico-sociali, soprattutto nella componente padana, la presenza di quattro province/CM su nove con una popolazione non compatibile con la composizione di un collegio uninominale Camera esclusivo determinano una realtà territoriale assai complessa e sono all'origine di potenziali alternative nella formazione dell'assetto regionale dei collegi, a partire da quelli più piccoli costituiti dagli uninominali Camera. In quattro casi è necessario ricorrere a collegi inter-provinciali. Per la formazione di questi ultimi la Commissione si è attenuta scrupolosamente alla norma, ricorrendo sistematicamente allo spostamento di sistemi locali interi. Ciò accade per quattro province/CM, tre delle quali presentano una soglia demografica superiore ai livelli consentiti. Il comune di Bologna è stato compreso interamente in un unico collegio uninominale Camera, secondo il dettato normativo. Le scelte necessitate, effettuate per la formazione dei collegi uninominali Camera si riflettono sulle altre geografie elettorali, cosicché l'indicatore della intensità inter-provinciale risulta costantemente elevato, in tre casi superiore al valore di riferimento nazionale. L'integrità dei sistemi locali è stata costantemente salvaguardata, anche ricomponendone alcuni inter-provinciali. Gli indici di forma danno conto della buona conformazione dei collegi, facilitata dalla conformazione delle unità amministrative, in gran parte per fasce verticali. Poiché si è cercato di ridurre al minimo, in termini demografici, gli spostamenti di comuni necessari per poter garantire il rispetto delle soglie di popolazione consentite, ci si è avvicinati, in alcuni casi, a tali soglie; ciò si è riflesso sui coefficienti di variazione riferiti alla distribuzione delle popolazioni dei collegi nell'ambito delle differenti geografie elettorali; essi risultano in generale elevati e, per i collegi senatoriali, tra i più elevati a livello nazionale.

**Prospetto 8.5 - Camera dei deputati e Senato della Repubblica - Indicatori di coerenza del bacino territoriale dei collegi**

INDICATORE	Note	Camera dei deputati Emilia-Romagna			Senato della Repubblica Emilia-Romagna		
		Collegi uninominali	Valore di riferimento	Collegi plurinominali	Valore di riferimento	Collegi uninominali	Valore di riferimento

**Coerenza del bacino territoriale**

**Indicatori dell'integrità delle unità amministrative e funzionali**

Intensità dell'inter-provincialità/CM dei collegi (%)	(a)	40,7	<= 32,5	11,9	<=24,5	50,2	<=34,2	38,3	<=32,0
Collegi inter-sistema locale (v.a.)	(b)	0 su 11	-	0 su 3	-	0 su 5	-	0 su 2	-

**Indicatori geo-demografici**

Congruenza dell'indice di forma	(c)	11 su 11	>=27,1	3 su 3	>=26,3	5 su 5	>=27,4	2 su 2	>=23,5
Coefficiente di variazione della popolazione dei collegi	(d)	11,8	-	14,3	-	15,9	-	14,7	-

Fonte: Istat, elaborazioni su dati del XV Censimento generale della popolazione e delle abitazioni 2011

- (a) Rapporto percentuale tra la popolazione di province/CM per la sola parte contenuta parzialmente nei collegi di una circoscrizione, insieme a quella di altre province/CM, e il totale della popolazione della circoscrizione.
- (b) Numero di collegi della circoscrizione che non includono interamente uno o più sistemi locali. Tuttavia, sono considerati collegi con sistemi locali interi: i collegi che preservano l'integrità delle province/CM (criterio di ordine superiore), pur frazionando - per questo motivo - sistemi locali; quelli che includono - necessariamente in modo parziale - sistemi locali inter-regionali e/o inter-circoscrizionali; quelli riferiti a partizioni di grandi comuni (che ricadono in uno stesso sistema locale), rese necessarie dal rispetto delle soglie di popolazione; quelli che hanno una popolazione eccedente la soglia superiore consentita e quindi devono essere necessariamente frazionati.
- (c) L'indicatore è costruito per ciascun collegio come rapporto percentuale tra la sua superficie e quella di una figura regolare di riferimento (circonferenza circoscritta). Vengono considerati congruenti, e ne viene indicato il numero, i collegi che presentano un valore dell'indicatore > = alla soglia nazionale calcolata, con riferimento a ciascuna geografia elettorale, come media degli indicatori per tutti i collegi, pesati con le loro popolazioni, alla quale viene sottratta la deviazione standard, pure pesata.
- (d) Rapporto percentuale tra la deviazione standard e la media delle popolazioni dei collegi della circoscrizione elettorale.





Per la **Camera dei deputati** la regione Toscana, con 3.672.202 abitanti al censimento del 2011 e 273 comuni alla data della relazione, è inclusa in un'unica circoscrizione elettorale che comprende le nove province di Massa-Carrara, Lucca, Pisa, Livorno, Pistoia, Prato, Arezzo, Siena e Grosseto e la città metropolitana di Firenze. La legge n. 51/2019, applicata secondo le modifiche introdotte dalla legge costituzionale n. 1/2020, assegna alla circoscrizione Camera 9 collegi uninominali e 15 seggi plurinominali, per un totale di 24 seggi.

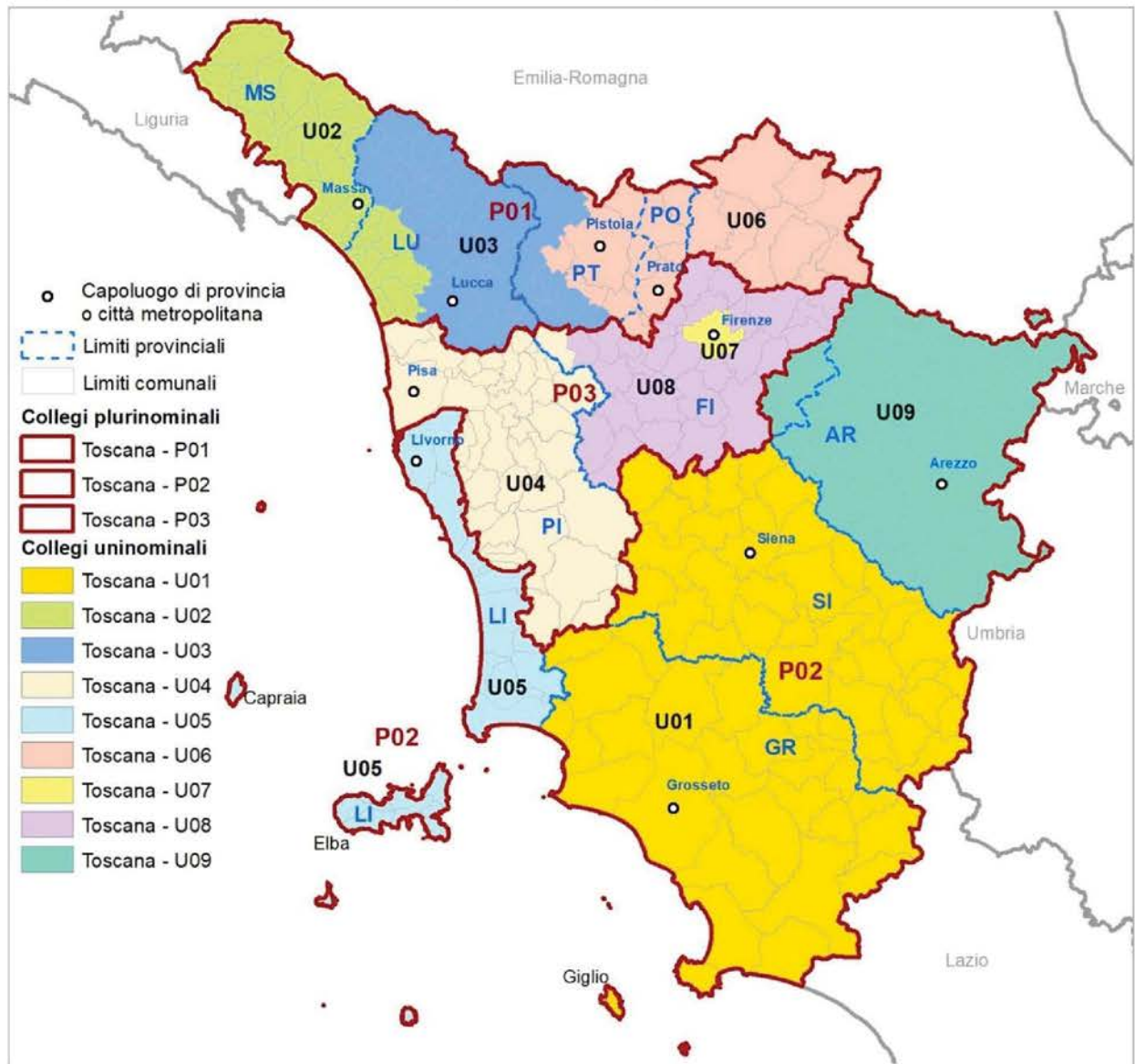
Per il **Senato della Repubblica** le disposizioni di legge richiamate assegnano alla regione 4 collegi uninominali e 8 seggi plurinominali, per un totale di 12 seggi.



## 9.1 Camera dei deputati

La geografia dei collegi uninominali e plurinominali della Camera dei deputati della circoscrizione è rappresentata nella Mappa 9.2.

**Mappa 9.2 - Camera dei deputati. Collegi uninominali e plurinominali della Circoscrizione Toscana**



Fonte: Istat

Gli elementi definatori della geografia elettorale della circoscrizione per la Camera dei deputati sono descritti nel Prospetto 9.1. Con riferimento al numero di collegi uninominali e plurinominali attribuiti, sono riportati gli intervalli di popolazione da rispettare. Nel Prospetto 9.2 sono riportate le dimensioni demografiche delle unità amministrative che ricadono nella circoscrizione.

**Prospetto 9.1 - Camera dei deputati. Elementi definatori della geografia elettorale della circoscrizione**

Circoscrizione elettorale		Toscana		
Province/Città metropolitane		MS, LU, PI, LI, PT, PO, FI, AR, SI, GR		
Popolazione della circoscrizione	3.672.202	Minoranze linguistiche riconosciute	NO	
		Comuni ripartiti su più collegi	NO	
Seggi totali assegnati	24	Popolazione media e soglie		
Seggi plurinominali assegnati	15	Media-20%	Media	Media+20%
Collegi uninominali assegnati	9	326.418	408.022	489.627
Collegi plurinominali definiti	3	979.254	1.224.067	1.468.881

Fonte: Istat, elaborazioni su dati del XV Censimento generale della popolazione e delle abitazioni 2011

**Prospetto 9.2 - Camera dei deputati. Unità amministrative che ricadono nella circoscrizione**

Circoscrizione elettorale		Toscana		
Provincia/Città metropolitana/ Altra suddivisione amministrativa sovra-comunale		Popolazione dell'unità amministrativa		
Nome	Tipo (a)	Totale	di cui nel capoluogo	Quota di popolazione nella circoscrizione (%)
Massa-Carrara	Prov	199.650	68.856	5,4
Lucca	Prov	388.327	87.200	10,6
Pistoia	Prov	287.866	89.101	7,8
Firenze	CM	973.145	358.079	26,5
Livorno	Prov	335.247	157.052	9,1
Pisa	Prov	411.190	85.858	11,2
Arezzo	Prov	343.676	98.144	9,4
Siena	Prov	266.621	52.839	7,3
Grosseto	Prov	220.564	78.630	6,0
Prato	Prov	245.916	185.456	6,7
<b>Totale circoscrizione</b>		<b>3.672.202</b>		<b>100,0</b>

Fonte: Istat, elaborazioni su dati del XV Censimento generale della popolazione e delle abitazioni 2011

(a) Prov = Provincia; CM = Città metropolitana; Altro = per esempio: Libero consorzio comunale.

*Collegi uninominali*

Considerando le soglie di popolazione per la definizione dei collegi uninominali Camera (Prospetto 9.1) e il numero di residenti nelle unità amministrative della circoscrizione (Prospetto

9.2 e Mappa 9.1), risulta che le province di Massa-Carrara, Pistoia, Siena, Grosseto e Prato hanno una popolazione insufficiente a definire autonomamente un collegio. Le province di Lucca, Livorno, Pisa e Arezzo hanno una popolazione con valore entro le soglie ammesse e la città metropolitana di Firenze ha una dimensione demografica utile a definire due collegi, ma non tre. Cosicché, considerando anche la configurazione della geografica amministrativa, si rende necessario definire alcuni collegi inter-provinciali. Nella loro formazione sono stati rispettati i confini dei sistemi locali, in modo da garantire nel modo migliore l'omogeneità dei collegi.

Il collegio *Toscana - U02* è formato dall'intera provincia di Massa-Carrara alla quale si aggiungono, per poter rispettare il vincolo demografico e il criterio di continuità geografica, i SI di Pietrasanta e di Viareggio, entrambi appartenenti alla provincia di Lucca (unica confinante con quella di Massa-Carrara). La popolazione della provincia di Massa-Carrara rappresenta il 54,8% di quella del collegio, la popolazione della provincia di Lucca il complementare 45,2% (Tavole 9.1 e 9.2).

Il collegio *Toscana - U03* risulta composto dalla restante parte della provincia di Lucca (SI di Barga, Castelnuovo di Garfagnana e Lucca) alla quale si aggiungono, per poter rispettare il vincolo demografico e il criterio di continuità geografica, alcuni territori della provincia di Pistoia e cioè: il SI di Montecatini Terme (inter-provinciale Lucca-Pistoia) e quello di San Marcello Pistoiese (PT). La popolazione della provincia di Lucca rappresenta il 63,3% di quella del collegio, la popolazione di quella di Pistoia il complementare 36,7%.

**Tavola 9.1 - Collegi uninominali della Camera dei deputati. Popolazione residente per collegio**

Circoscrizione elettorale		Toscana		
Collegi		Uninominali		
Codice collegio	Denominazione del collegio	Popolazione		
		Abitanti	%	Differenza rispetto alla media (%)
90001	Toscana - U01	487.185	13,3	19,4
90002	Toscana - U02	364.315	9,9	-10,7
90003	Toscana - U03	353.177	9,6	-13,4
90004	Toscana - U04	433.975	11,8	6,4
90005	Toscana - U05	335.247	9,1	-17,8
90006	Toscana - U06	468.841	12,8	14,9
90007	Toscana - U07	358.079	9,8	-12,2
90008	Toscana - U08	488.507	13,3	19,7
90009	Toscana - U09	382.876	10,4	-6,2
<b>Totale circoscrizione</b>		<b>3.672.202</b>	<b>100,0</b>	
Media		408.022		
Coefficiente di variazione (a)		14,3		

Fonte: Istat, elaborazioni su dati del XV Censimento generale della popolazione e delle abitazioni 2011

(a) Coefficiente di variazione, calcolato come rapporto tra deviazione standard e media della popolazione \* 100.

Il collegio *Toscana - U06*, tri-provinciale, comprende l'intero SI di Pistoia, incluso ovviamente il comune capoluogo, il comune di Sambuca Pistoiese (della stessa provincia e parte del SI inter-regionale Toscana/Emilia-Romagna di Gaggio Montano), l'intero SI di Prato (completando in tal modo l'inclusione dell'intera provincia nel collegio) e la porzione settentrionale della città metropolitana di Firenze con i sistemi locali di Borgo San Lorenzo, Firenzuola e il comune di Marradi (quest'ultimo appartenente al SI inter-regionale di Faenza) (Tavola 9.2). Le popolazioni delle province di Pistoia e Prato incidono rispettivamente per 33,8% e 52,5% su quella totale del collegio; la popolazione della porzione della CM di Firenze per 13,8%. Nel rimanente territorio della città metropolitana di Firenze risulta così possibile la formazione di due collegi, uno dei quali coincidente con il comune di Firenze (*Toscana - U07*) e l'altro, *Toscana - U08*, composto dai SI di Firenze (escluso il capoluogo), Empoli, Castelnuovo Fiorentino e dal comune di Barberino Tavernelle, appartenente alla CM di Firenze e parte del SI di Poggibonsi (inter-provinciale Firenze-Siena).

**Tavola 9.2 - Collegi uninominali della Camera dei deputati. Popolazione residente per provincia/città metropolitana**

Circoscrizione elettorale		Toscana		
Collegi		Uninominali		
Codice collegio	Denominazione del collegio	Provincia/CM	Popolazione residente nei collegi per provincia/CM	
			Abitanti	%
90001	Toscana - U01	<b>Totale</b>	<b>487.185</b>	<b>100,0</b>
		Grosseto	220.564	45,3
		Siena	266.621	54,7
90002	Toscana - U02	<b>Totale</b>	<b>364.315</b>	<b>100,0</b>
		Lucca	164.665	45,2
		Massa-Carrara	199.650	54,8
90003	Toscana - U03	<b>Totale</b>	<b>353.177</b>	<b>100,0</b>
		Lucca	223.662	63,3
		Pistoia	129.515	36,7
90004	Toscana - U04	<b>Totale</b>	<b>433.975</b>	<b>100,0</b>
		Firenze	22.785	5,3
		Pisa	411.190	94,7
90005	Toscana - U05	<b>Totale</b>	<b>335.247</b>	<b>100,0</b>
		Livorno	335.247	100,0
90006	Toscana - U06	<b>Totale</b>	<b>468.841</b>	<b>100,0</b>
		Firenze	64.574	13,8
		Pistoia	158.351	33,8
		Prato	245.916	52,5
90007	Toscana - U07	<b>Totale</b>	<b>358.079</b>	<b>100,0</b>
		Firenze	358.079	100,0
90008	Toscana - U08	<b>Totale</b>	<b>488.507</b>	<b>100,0</b>
		Firenze	488.507	100,0
90009	Toscana - U09	<b>Totale</b>	<b>382.876</b>	<b>100,0</b>
		Arezzo	343.676	89,8
		Firenze	39.200	10,2
<b>Totale circoscrizione</b>			<b>3.672.202</b>	

Fonte: Istat, elaborazioni su dati del XV Censimento generale della popolazione e delle abitazioni 2011

Il collegio *Toscana - U04* è composto dall'intera provincia di Pisa, alla quale si aggiunge, per poter mantenere in soglia i collegi della CM di Firenze appena descritti, il comune di Fucecchio (della CM di Firenze, ma parte del SI di San Miniato, inter-provinciale Firenze-Pisa; la popolazione di questo comune incide per il 5,3% su quella complessiva del collegio). Il collegio *Toscana - U09* è composto dall'intera provincia di Arezzo alla quale si aggiungono i comuni di Reggello e di Figline e Incisa Valdarno del SI di Montevarchi, inter-provinciale Firenze-Arezzo. Entrambi i comuni appartengono amministrativamente alla città metropolitana di Firenze, la cui popolazione, in questo modo, incide per il 10,2% su quella del collegio. Il collegio *Toscana - U05* risulta composto dall'intera provincia di Livorno e il collegio *Toscana - U01* dalle province di Siena e Grosseto (entrambe con un numero di abitanti non sufficienti a definire un collegio autonomamente e le cui popolazioni rappresentano rispettivamente il 54,7% e il 45,3% di quella del collegio).

### Collegi plurinominali

Per l'assegnazione dei 15 seggi plurinominali attribuiti alla circoscrizione, sono disegnati tre collegi che rispettano largamente i limiti delle province/CM e totalmente i confini dei sistemi locali. Ciascuno dei tre collegi ha 5 seggi plurinominali (Tavole 9.3 e 9.4 e Mappa 9.2).

**Tavola 9.3 - Collegi plurinominali della Camera dei deputati. Popolazione residente per collegio e seggi attribuiti**

Circoscrizione elettorale		Toscana			
Collegi		Plurinominali			
Codice collegio	Denominazione del collegio	Popolazione			Seggi plurinominali
		Abitanti	%	Differenza rispetto alla media (%)	
90001	Toscana - P01	1.186.333	32,3	-3,1	5
90002	Toscana - P02	1.205.308	32,8	-1,5	5
90003	Toscana - P03	1.280.561	34,9	4,6	5
<b>Totale circoscrizione</b>		<b>3.672.202</b>	<b>100,0</b>		<b>15</b>
Media		1.224.067			
Coefficiente di variazione (a)		3,3			

Fonte: Istat, elaborazioni su dati del XV Censimento generale della popolazione e delle abitazioni 2011

(a) Coefficiente di variazione, calcolato come rapporto tra deviazione standard e media della popolazione \* 100.

Il collegio *Toscana - P01* è composto dai tre collegi uninominali: *Toscana - U02*, *Toscana - U03* e *Toscana - U06*.

Il collegio *Toscana - P02* è formato da tre collegi uninominali *Toscana - U01*, *Toscana - U05* e *Toscana - U09*.

Infine, il collegio *Toscana - P03* è ottenuto dall'unione dei restanti tre collegi uninominali Camera *Toscana - U04*, *Toscana - U07* e *Toscana - U08*.

**Tavola 9.4 - Collegi plurinominali della Camera dei deputati. Popolazione residente per provincia/città metropolitana**

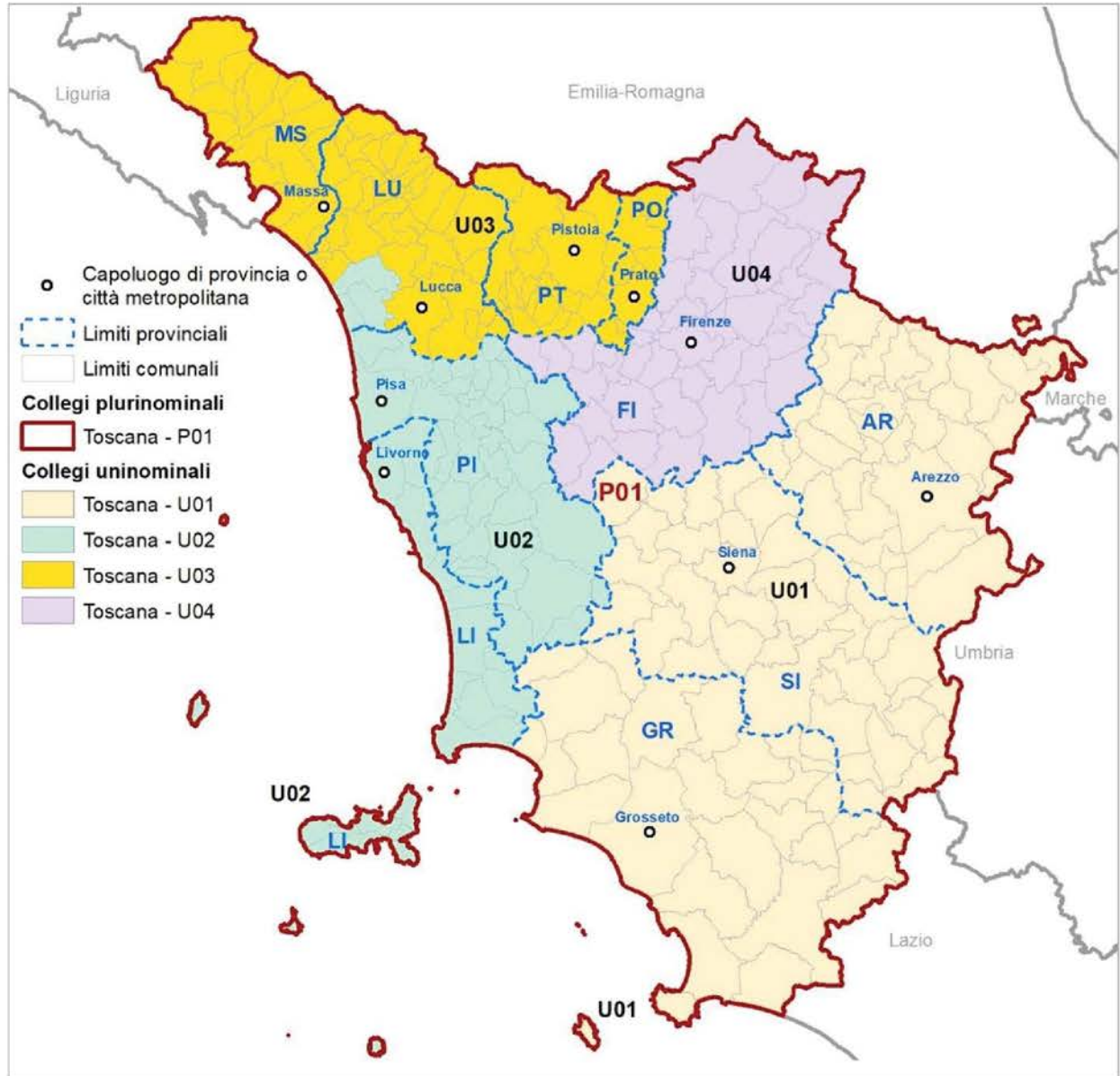
Circoscrizione elettorale			Toscana	
Collegi			Plurinominali	
Codice collegio	Denominazione del collegio	Provincia/CM	Popolazione residente nei collegi per provincia/CM	
			Abitanti	%
90001	Toscana- P01	<b>Totale</b>	<b>1.186.333</b>	<b>100,0</b>
		Firenze	64.574	5,4
		Lucca	388.327	32,7
		Massa-Carrara	199.650	16,8
		Pistoia	287.866	24,3
		Prato	245.916	20,7
90002	Toscana- P02	<b>Totale</b>	<b>1.205.308</b>	<b>100,0</b>
		Arezzo	343.676	28,5
		Firenze	39.200	3,3
		Grosseto	220.564	18,3
		Livorno	335.247	27,8
		Siena	266.621	22,1
90003	Toscana- P03	<b>Totale</b>	<b>1.280.561</b>	<b>100,0</b>
		Firenze	869.371	67,9
		Pisa	411.190	32,1
<b>Totale circoscrizione</b>			<b>3.672.202</b>	

Fonte: Istat, elaborazioni su dati del XV Censimento generale della popolazione e delle abitazioni 2011

## 9.2 Senato della Repubblica

La geografia dei collegi uninominali e plurinominali del Senato della Repubblica della circoscrizione è rappresentata nella Mappa 9.3.

**Mappa 9.3 - Senato della Repubblica. Collegi uninominali e plurinominali della Circoscrizione Toscana**



Fonte: Istat

Gli elementi definitori della geografia elettorale della circoscrizione per il Senato della Repubblica sono descritti nel Prospetto 9.3. Con riferimento al numero di collegi uninominali e plurinominali attribuiti, sono riportati gli intervalli di popolazione da rispettare. Nel Prospetto 9.4 sono riportate le dimensioni demografiche delle unità amministrative comprese nella circoscrizione.

**Prospetto 9.3 - Senato della Repubblica. Elementi definitori della geografia elettorale della circoscrizione**

Circoscrizione elettorale		Toscana		
Province/Città metropolitane		MS, LU, PI, LI, PT, PO, FI, AR, SI, GR		
Popolazione della circoscrizione	3.672.202	Minoranze linguistiche riconosciute	NO	
		Comuni ripartiti su più collegi	NO	
Seggi totali assegnati	12	Popolazione media e soglie		
Seggi plurinominali assegnati	8	Media-20%	Media	Media+20%
Collegi uninominali assegnati	4	734.440	918.051	1.101.661
Collegi plurinominali definiti	1	2.937.762	3.672.202	4.406.642

Fonte: Istat, elaborazioni su dati del XV Censimento generale della popolazione e delle abitazioni 2011

**Prospetto 9.4 - Senato della Repubblica. Unità amministrative che ricadono nella circoscrizione**

Circoscrizione elettorale		Toscana		
Provincia/Città metropolitana/ Altra suddivisione amministrativa sovra-comunale		Popolazione dell'unità amministrativa		
Nome	Tipo (a)	Totale	di cui nel capoluogo	Quota di popolazione nella circoscrizione (%)
Massa-Carrara	Prov	199.650	68.856	5,4
Lucca	Prov	388.327	87.200	10,6
Pistoia	Prov	287.866	89.101	7,8
Firenze	CM	973.145	358.079	26,5
Livorno	Prov	335.247	157.052	9,1
Pisa	Prov	411.190	85.858	11,2
Arezzo	Prov	343.676	98.144	9,4
Siena	Prov	266.621	52.839	7,3
Grosseto	Prov	220.564	78.630	6,0
Prato	Prov	245.916	185.456	6,7
<b>Totale regione</b>		<b>3.672.202</b>		<b>100,0</b>

Fonte: Istat, elaborazioni su dati del XV Censimento generale della popolazione e delle abitazioni 2011

(a) Prov = Provincia; CM = Città metropolitana; Altro = per esempio: Libero consorzio comunale.

*Collegi uninominali*

Considerando le soglie di popolazione per la definizione dei collegi uninominali Senato (Prospetto 9.3) e il numero di residenti nelle unità amministrative della circoscrizione (Prospetto 9.4 e Mappa 9.1), risulta che la definizione dei quattro collegi uninominali Senato assegnati alla regione



garantisce largamente l'integrità dei confini delle province e della città metropolitana di Firenze (Tavole 9.5 e 9.6; Mappa 9.3).

In particolare, il collegio *Toscana - U01* è composto dalle province di Arezzo, Grosseto e Siena.

Il collegio *Toscana - U04* è formato dall'intera città metropolitana di Firenze.

**Tavola 9.5 - Collegi uninominali del Senato della Repubblica. Popolazione residente per collegio**

Circoscrizione elettorale		Toscana		
Collegi		Uninominali		
Codice collegio	Denominazione del collegio	Popolazione		
		Abitanti	%	Differenza rispetto alla media (%)
90001	Toscana - U01	830.861	22,6	-9,5
90002	Toscana - U02	862.707	23,5	-6,0
90003	Toscana - U03	1.005.489	27,4	9,5
90004	Toscana - U04	973.145	26,5	6,0
<b>Totale regione</b>		<b>3.672.202</b>	<b>100,0</b>	
Media		918.051		
Coefficiente di variazione (a)		8,0		

Fonte: Istat, elaborazioni su dati del XV Censimento generale della popolazione e delle abitazioni 2011

(a) Coefficiente di variazione, calcolato come rapporto tra deviazione standard e media della popolazione \* 100.

**Tavola 9.6 - Collegi uninominali del Senato della Repubblica. Popolazione residente per provincia/città metropolitana**

Circoscrizione elettorale		Toscana		
Collegi		Uninominali		
Codice collegio	Denominazione del collegio	Provincia/CM	Popolazione residente nei collegi per provincia/CM	
			Abitanti	%
90001	Toscana - U01	<b>Totale</b>	<b>830.861</b>	<b>100,0</b>
		Arezzo	343.676	41,4
		Grosseto	220.564	26,5
		Siena	266.621	32,1
90002	Toscana - U02	<b>Totale</b>	<b>862.707</b>	<b>100,0</b>
		Livorno	335.247	38,9
		Lucca	116.270	13,5
		Pisa	411.190	47,7
90003	Toscana - U03	<b>Totale</b>	<b>1.005.489</b>	<b>100,0</b>
		Lucca	272.057	27,1
		Massa-Carrara	199.650	19,9
		Pistoia	287.866	28,6
		Prato	245.916	24,5
90004	Toscana - U04	<b>Totale</b>	<b>973.145</b>	<b>100,0</b>
		Firenze	973.145	100,0
<b>Totale regione</b>			<b>3.672.202</b>	

Fonte: Istat, elaborazioni su dati del XV Censimento generale della popolazione e delle abitazioni 2011

Il collegio *Toscana - U03* comprende le province di Prato, Pistoia, Massa-Carrara e Lucca, escluso il SI di Viareggio (la popolazione delle quattro province, se considerate interamente, supererebbe la soglia demografica ammessa).

Il collegio *Toscana - U02* risulta formato dalle province di Pisa e Livorno alle quali si aggiunge il SI di Viareggio, contiguo con quello di Pisa, lungo la fascia costiera.

### Collegi plurinominali

In applicazione del criterio di minimizzazione dei collegi con numero di seggi inferiore al valore medio è stato definito un unico collegio plurinominali *Toscana - P01* che comprende l'intera circoscrizione elettorale, al quale sono assegnati 8 seggi plurinominali. (Tavole 9.7 e 9.8; Mappa 9.3).

**Tavola 9.7 - Collegi plurinominali del Senato della Repubblica. Popolazione residente per collegio e seggi attribuiti**

Circoscrizione elettorale		Toscana			
Collegi		Plurinominali			
Codice collegio	Denominazione del collegio	Popolazione			Seggi plurinominali
		Abitanti	%	Differenza rispetto alla media (%)	
90001	Toscana - P01	3.672.202	100,0	0,0	8
	<b>Totale regione</b>	<b>3.672.202</b>	<b>100,0</b>		<b>8</b>
	Media	3.672.202			
	Coefficiente di variazione (a)	0,0			

Fonte: Istat, elaborazioni su dati del XV Censimento generale della popolazione e delle abitazioni 2011

(a) Coefficiente di variazione, calcolato come rapporto tra deviazione standard e media della popolazione \* 100.

**Tavola 9.8 - Collegi plurinominali del Senato della Repubblica. Popolazione residente per provincia/città metropolitana**

Circoscrizione elettorale		Toscana		
Collegi		Plurinominali		
Codice collegio	Denominazione del collegio	Provincia/CM	Popolazione residente nei collegi per provincia/CM	
			Abitanti	%
90001	Toscana - P01	<b>Totale</b>	<b>3.672.202</b>	<b>100,0</b>
		Massa-Carrara	199.650	5,4
		Lucca	388.327	10,6
		Pistoia	287.866	7,8
		Firenze	973.145	26,5
		Livorno	335.247	9,1
		Pisa	411.190	11,2
		Arezzo	343.676	9,4
		Siena	266.621	7,3
		Grosseto	220.564	6,0
		Prato	245.916	6,7
	<b>Totale regione</b>		<b>3.672.202</b>	

Fonte: Istat, elaborazioni su dati del XV Censimento generale della popolazione e delle abitazioni 2011

### 9.3 Coerenza delle geografie elettorali

Nel Prospetto 9.5 sono presentati gli indicatori di coerenza dei bacini territoriali dei collegi per ciascuna geografia elettorale. Il loro significato è descritto in dettaglio nel capitolo 6 ed è sintetizzato nelle note al prospetto. L'intensità dell'inter-provincialità risulta oltre il valore di riferimento soltanto per i collegi plurinominali Camera per i quali il rispetto delle soglie di popolazione e il vincolo di contiguità territoriale hanno comportato la necessità di incidere sui confini provinciali, in particolare nella parte nord della regione. Tuttavia, sono stati sempre rispettati i confini dei sistemi locali. La geografia proposta consente la definizione di un collegio uninominale Camera mono-comunale coincidente con il comune di Firenze. La definizione di un collegio plurinomiale Camera che comprende l'intera fascia appenninica della regione garantisce l'unitarietà dello specifico contesto territoriale. Gli indici di forma danno conto della buona conformazione geografica dei collegi. Il coefficiente di variazione per i collegi uninominali Camera è molto elevato (il più elevato nell'intero territorio nazionale) in quanto per mantenere nella misura massima possibile l'integrità dei confini provinciali e di quelli dei sistemi locali, ci si è necessariamente avvicinati alle soglie di popolazione consentite. Nel caso dei collegi plurinominali Camera, territorialmente più estesi, il valore del coefficiente di variazione diminuisce in misura consistente (3,3%). Nel caso dei collegi plurinominali Senato il coefficiente è ovviamente pari a zero in quanto è stato costituito un solo collegio.

**Prospetto 9.5 - Camera dei deputati e Senato della Repubblica - Indicatori di coerenza del bacino territoriale dei collegi**

INDICATORE	Note	Camera dei deputati				Senato della Repubblica			
		Toscana				Toscana			
		Collegi uninominali	Valore di riferimento	Collegi plurinominali	Valore di riferimento	Collegi uninominali	Valore di riferimento	Collegi plurinominali	Valore di riferimento

**Coerenza del bacino territoriale**

**Indicatori dell'integrità delle unità amministrative e funzionali**

Intensità dell'inter-provincialità/CM dei collegi (%)	(a)	21,9	<= 32,5	26,5	<=24,5	10,6	<=34,2	0,0	<=32,0
Collegi inter-sistema locale (v.a.)	(b)	0 su 9	-	0 su 3	-	0 su 4	-	0 su 1	-

**Indicatori geo-demografici**

Congruenza dell'indice di forma	(c)	7 su 9	> =27,1	2 su 3	> =26,3	3 su 4	> =27,4	1 su 1	> =23,5
Coefficiente di variazione della popolazione dei collegi	(d)	14,3	-	3,3	-	8,0	-	0,0	-

Fonte: Istat, elaborazioni su dati del XV Censimento generale della popolazione e delle abitazioni 2011

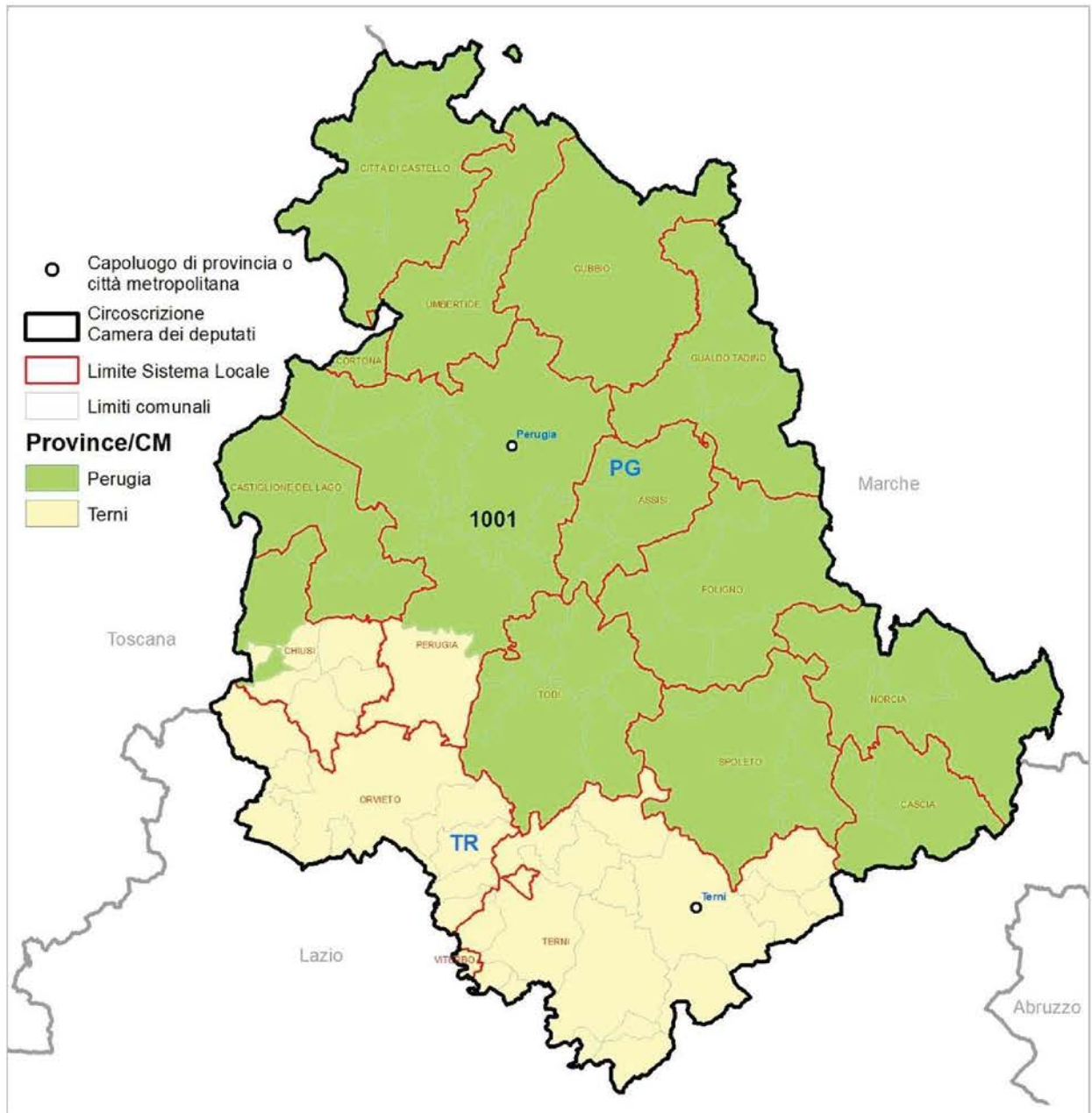
- (a) Rapporto percentuale tra la popolazione di province/CM per la sola parte contenuta parzialmente nei collegi di una circoscrizione, insieme a quella di altre province/CM, e il totale della popolazione della circoscrizione.
- (b) Numero di collegi della circoscrizione che non includono interamente uno o più sistemi locali. Tuttavia, sono considerati collegi con sistemi locali interi: i collegi che preservano l'integrità delle province/CM (criterio di ordine superiore), pur frazionando - per questo motivo - sistemi locali; quelli che includono - necessariamente in modo parziale - sistemi locali inter-regionali e/o inter-circoscrizionali; quelli riferiti a partizioni di grandi comuni (che ricadono in uno stesso sistema locale), rese necessarie dal rispetto delle soglie di popolazione; quelli che hanno una popolazione eccedente la soglia superiore consentita e quindi devono essere necessariamente frazionati.
- (c) L'indicatore è costruito per ciascun collegio come rapporto percentuale tra la sua superficie e quella di una figura regolare di riferimento (circonferenza circoscritta). Vengono considerati congruenti, e ne viene indicato il numero, i collegi che presentano un valore dell'indicatore > = alla soglia nazionale calcolata, con riferimento a ciascuna geografia elettorale, come media degli indicatori per tutti i collegi, pesati con le loro popolazioni, alla quale viene sottratta la deviazione standard, pure pesata.
- (d) Rapporto percentuale tra la deviazione standard e la media delle popolazioni dei collegi della circoscrizione elettorale.



## 10 Regione Umbria

La configurazione amministrativa e dei sistemi locali della regione Umbria è rappresentata nella Mappa 10.1.

**Mappa 10.1 - Regione Umbria. Province, città metropolitane e limiti dei sistemi locali**



Fonte: Istat

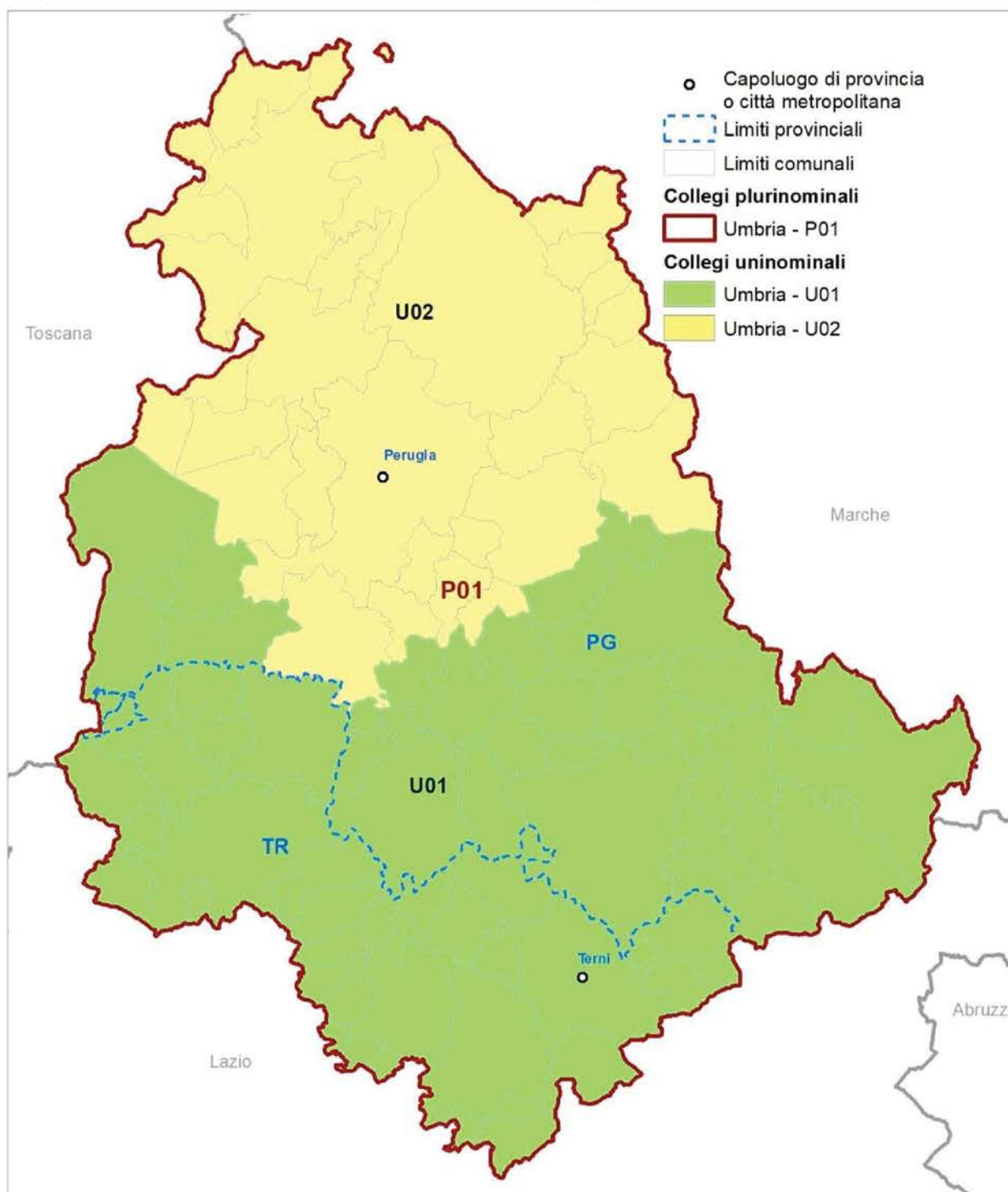
Per la **Camera dei deputati** la regione, con una popolazione di 884.268 abitanti al censimento del 2011 e 92 comuni alla data della relazione, è inclusa in un'unica circoscrizione che comprende le province di Perugia e di Terni. La legge n. 51/2019, secondo le modifiche introdotte dalla legge costituzionale n. 1/2020, assegna alla circoscrizione Camera 2 collegi uninominali e 4 seggi plurinominali, per un totale di 6 seggi.

Per il **Senato della Repubblica** le disposizioni di legge richiamate assegnano alla regione 1 collegio uninominale e 2 seggi plurinominali, per un totale di 3 seggi.

## 10.1 Camera dei deputati

La geografia dei collegi uninominali e plurinominali della Camera dei deputati della circoscrizione è rappresentata nella Mappa 10.2.

**Mappa 10.2 - Camera dei deputati. Collegi uninominali e plurinominali della Circoscrizione Umbria**



Fonte: Istat

Gli elementi definatori della geografia elettorale della circoscrizione per la Camera dei deputati sono descritti nel Prospetto 10.1 Con riferimento al numero di collegi uninominali e plurinominali attribuiti, sono riportati gli intervalli di popolazione da rispettare. Nel Prospetto 10.2 sono riportate le dimensioni demografiche delle unità amministrative che ricadono nella circoscrizione.

**Prospetto 10.1 - Camera dei deputati. Elementi definatori della geografia elettorale della circoscrizione**

Circoscrizione elettorale		Umbria		
Province/Città metropolitane		PG, TR		
Popolazione della circoscrizione	884.268	Minoranze linguistiche riconosciute	NO	
		Comuni ripartiti su più collegi	NO	
Seggi totali assegnati	6	Popolazione media e soglie		
Seggi plurinominali assegnati	4	Media-20%	Media	Media+20%
Collegi uninominali assegnati	2	353.707	442.134	530.561
Collegi plurinominali definiti	1	707.414	884.268	1.061.122

Fonte: Istat, elaborazioni su dati del XV Censimento generale della popolazione e delle abitazioni 2011

**Prospetto 10.2 - Camera dei deputati. Unità amministrative che ricadono nella circoscrizione**

Circoscrizione elettorale		Umbria		
Provincia/Città metropolitana/ Altra suddivisione amministrativa sovra-comunale		Popolazione dell'unità amministrativa		
Nome	Tipo (a)	Totale	di cui nel capoluogo	Quota di popolazione nella circoscrizione (%)
Perugia	Prov	655.844	162.449	74,2
Terni	Prov	228.424	109.193	25,8
<b>Totale circoscrizione</b>		<b>884.268</b>		<b>100,0</b>

Fonte: Istat, elaborazioni su dati del XV Censimento generale della popolazione e delle abitazioni 2011

(a) Prov = Provincia; CM = Città metropolitana; Altro = per esempio: Libero consorzio comunale.

*Collegi uninominali*

Considerando le soglie di popolazione per la definizione dei collegi uninominali Camera (Prospetto 10.1) e il numero dei residenti nelle unità amministrative della circoscrizione (Prospetto 10.2 e Mappa 10.1), risulta che la provincia di Perugia ha una popolazione superiore alla soglia ammessa (302.137 abitanti in più), mentre la provincia di Terni ha una popolazione che non consente la definizione autonoma di un collegio. Si rende quindi necessario il disegno di un collegio inter-provinciale Terni-Perugia, *Umbria - U01*, che include, oltre all'intera provincia di Terni, i sistemi locali perugini di Castiglione del Lago, Todi, Foligno, Spoleto, Norcia, oltre alla parte umbra di quelli di Chiusi (inter-regionale Toscana-Umbria) e di Cascia (inter-regionale Umbria-Lazio). Tutti i territori indicati sono ben collegati tra loro (autostrada A1 e strada statale



Flaminia). Gli abitanti della provincia di Perugia costituiscono il 48,4% della popolazione del collegio; quelli della provincia di Terni la percentuale complementare 51,6%. (Tavole 10.1 e 10.2). Nella parte settentrionale della circoscrizione si definisce il collegio *Umbria - U02* che comprende il territorio rimanente della provincia di Perugia, con i sistemi locali di Perugia (escluso il comune ternano di Marsciano), Assisi, Gualdo Tadino, Gubbio, Umbertide, Città di Castello e la porzione umbra del SI di Cortona (inter-regionale Toscana-Umbria).

**Tavola 10.1 - Collegi uninominali della Camera dei deputati. Popolazione residente per collegio**

Circoscrizione elettorale		Umbria		
Collegi		Uninominali		
Codice collegio	Denominazione del collegio	Popolazione		
		Abitanti	%	Differenza rispetto alla media (%)
100001	Umbria - U01	442.911	50,1	-0,2
100002	Umbria - U02	441.357	49,9	0,2
<b>Totale circoscrizione</b>		<b>884.268</b>	<b>100,0</b>	
Media		442.134		
Coefficiente di variazione (a)		0,2		

Fonte: Istat, elaborazioni su dati del XV Censimento generale della popolazione e delle abitazioni 2011

(a) Coefficiente di variazione, calcolato come rapporto tra deviazione standard e media della popolazione \* 100.

**Tavola 10.2 - Collegi uninominali della Camera dei deputati. Popolazione residente per provincia/città metropolitana**

Circoscrizione elettorale		Umbria		
Collegi		Uninominali		
Codice collegio	Denominazione del collegio	Provincia/CM	Popolazione residente nei collegi per provincia/CM	
			Abitanti	%
100001	Umbria - U01	<b>Totale</b>	<b>442.911</b>	<b>100,0</b>
		Perugia	214.487	48,4
		Terni	228.424	51,6
100002	Umbria - U02	<b>Totale</b>	<b>441.357</b>	<b>100,0</b>
		Perugia	441.357	100,0
<b>Totale circoscrizione</b>			<b>884.268</b>	

Fonte: Istat, elaborazioni su dati del XV Censimento generale della popolazione e delle abitazioni 2011

### *Collegi plurinominali*

Secondo quanto indicato dalla legge si definisce un unico collegio plurinominali (*Umbria - P01*) che include l'intera circoscrizione (Tavola 10.3 e Mappa 10.2) e al quale sono assegnati i 4 seggi plurinominali Camera.

**Tavola 10.3 - Collegi plurinominali della Camera dei deputati. Popolazione residente per collegio e seggi attribuiti**

Circoscrizione elettorale		Umbria			
Collegi		Plurinominali			
Codice collegio	Denominazione del collegio	Popolazione			Seggi plurinominali
		Abitanti	%	Differenza rispetto alla media (%)	
100001	Umbria - P01	884.268	100,0	0,0	4
	<b>Totale circoscrizione</b>	<b>884.268</b>	<b>100,0</b>		<b>4</b>
	Media	884.268			
	Coefficiente di variazione (a)	0,0			

Fonte: Istat, elaborazioni su dati del XV Censimento generale della popolazione e delle abitazioni 2011

(a) Coefficiente di variazione, calcolato come rapporto tra deviazione standard e media della popolazione \* 100.

**Tavola 10.4 - Collegi plurinominali della Camera dei deputati. Popolazione residente per provincia/città metropolitana**

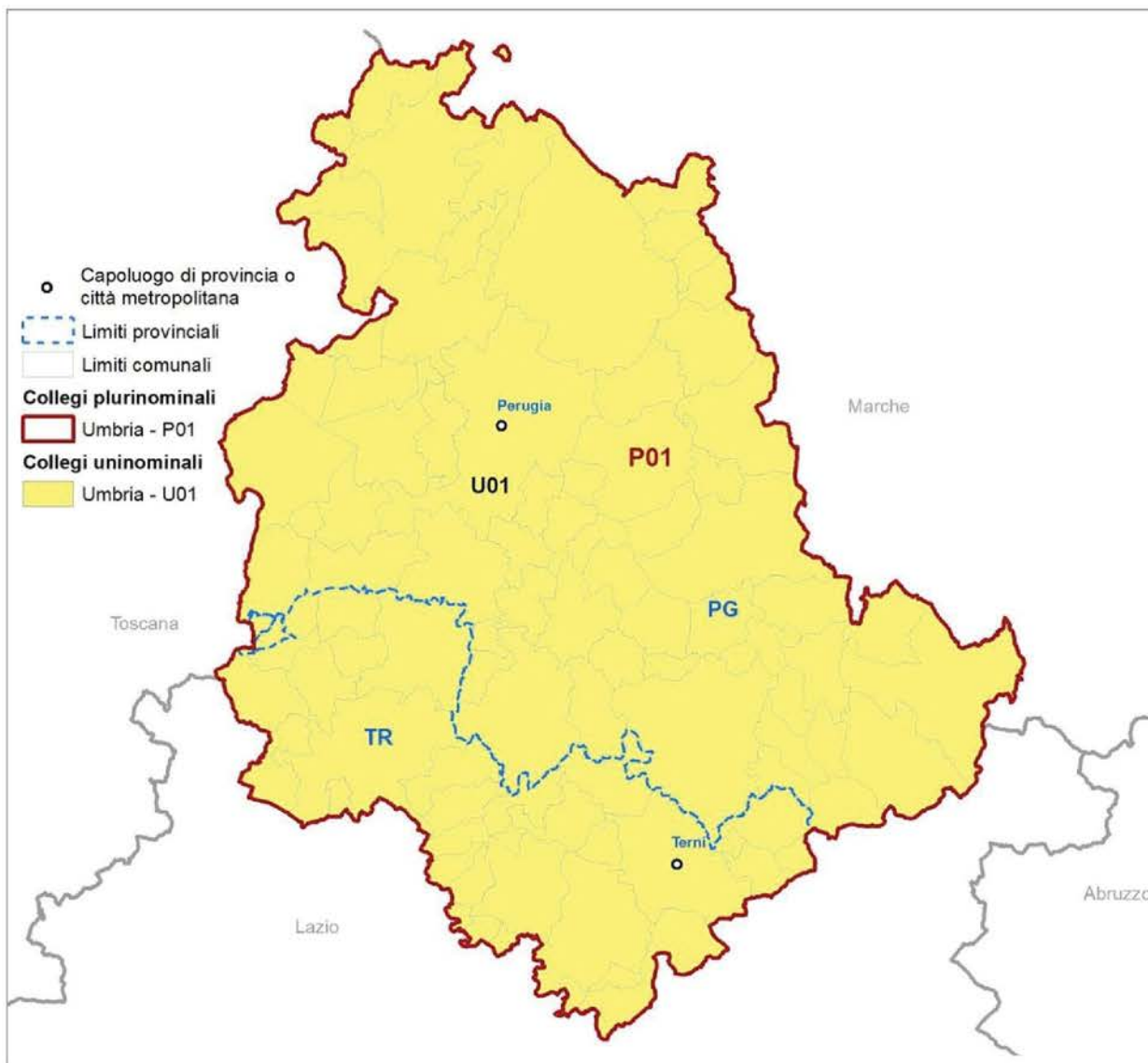
Circoscrizione elettorale		Umbria		
Collegi		Plurinominali		
Codice collegio	Denominazione del collegio	Provincia/CM	Popolazione residente nei collegi per provincia/CM	
			Abitanti	%
100001	Umbria - P01	<b>Totale</b>	<b>884.268</b>	<b>100,0</b>
		Perugia	655.844	74,2
		Terni	228.424	25,8
	<b>Totale circoscrizione</b>		<b>884.268</b>	

Fonte: Istat, elaborazioni su dati del XV Censimento generale della popolazione e delle abitazioni 2011

## 10.2 Senato della Repubblica

La geografia dei collegi uninominali e plurinominali del Senato della Repubblica della circoscrizione è rappresentata nella Mappa 10.3.

**Mappa 10.3 - Senato della Repubblica. Collegi uninominali e plurinominali della Circoscrizione Umbria**



Fonte: Istat

Gli elementi definatori della geografia elettorale della circoscrizione per il Senato della Repubblica sono descritti nel Prospetto 10.3. Con riferimento al numero di collegi uninominali e plurinominali attribuiti, sono riportati gli intervalli di popolazione da rispettare. Nel Prospetto 10.4 sono riportate le dimensioni demografiche delle unità amministrative comprese nella circoscrizione.

**Prospetto 10.3 - Senato della Repubblica. Elementi definatori della geografia elettorale della circoscrizione**

Circoscrizione elettorale		Umbria		
Province/Città metropolitane		PG, TR		
Popolazione della circoscrizione	<b>884.268</b>	Minoranze linguistiche riconosciute	<b>NO</b>	
		Comuni ripartiti su più collegi	<b>NO</b>	
Seggi totali assegnati	<b>3</b>	<b>Popolazione media e soglie</b>		
Seggi plurinominali assegnati	<b>2</b>	<b>Media-20%</b>	<b>Media</b>	<b>Media+20%</b>
Collegi uninominali assegnati	<b>1</b>	707.414	<b>884.268</b>	1.061.122
Collegi plurinominali definiti	<b>1</b>	707.414	<b>884.268</b>	1.061.122

Fonte: Istat, elaborazioni su dati del XV Censimento generale della popolazione e delle abitazioni 2011

**Prospetto 10.4 - Senato della Repubblica. Unità amministrative che ricadono nella circoscrizione**

Circoscrizione elettorale		Umbria		
Provincia/Città metropolitana/ Altra suddivisione amministrativa sovra-comunale		Popolazione dell'unità amministrativa		
Nome	Tipo (a)	Totale	di cui nel capoluogo	Quota di popolazione nella circoscrizione (%)
Perugia	Prov	655.844	162.449	74,2
Terni	Prov	228.424	109.193	25,8
<b>Totale circoscrizione</b>		<b>884.268</b>		<b>100,0</b>

Fonte: Istat, elaborazioni su dati del XV Censimento generale della popolazione e delle abitazioni 2011

(a) Prov = Provincia; CM = Città metropolitana; Altro = per esempio: Libero consorzio comunale.

*Collegi uninominali*

È definito un unico collegio uninominale, *Umbria – U01* che comprende il territorio dell'intera regione (Tavole 10.5 e 10.6 e Mappa 10.3).

**Tavola 10.5 - Collegi uninominali del Senato della Repubblica. Popolazione residente per collegio**

Circoscrizione elettorale		Umbria		
Collegi		Uninominali		
Codice collegio	Denominazione del collegio	Popolazione		
		Abitanti	%	Differenza rispetto alla media (%)
100001	Umbria - U01	884.268	100,0	0,0
	<b>Totale circoscrizione</b>	<b>884.268</b>	<b>100,0</b>	
	Media	884.268		
	Coefficiente di variazione (a)	0,0		

Fonte: Istat, elaborazioni su dati del XV Censimento generale della popolazione e delle abitazioni 2011

(a) Coefficiente di variazione, calcolato come rapporto tra deviazione standard e media della popolazione \* 100.

**Tavola 10.6 - Collegi uninominali del Senato della Repubblica. Popolazione residente per provincia/città metropolitana**

Circoscrizione elettorale		Umbria		
Collegi		Uninominali		
Codice collegio	Denominazione del collegio	Provincia/CM	Popolazione residente nei collegi per provincia/CM	
			Abitanti	%
100001	Umbria - U01	<b>Totale</b>	<b>884.268</b>	<b>100,0</b>
		Perugia	655.844	74,2
		Terni	228.424	25,8
<b>Totale circoscrizione</b>			<b>884.268</b>	

Fonte: Istat, elaborazioni su dati del XV Censimento generale della popolazione e delle abitazioni 2011

### Collegi plurinominali

L'unico collegio uninominale assegnato alla circoscrizione rende possibile soltanto la definizione di un unico collegio plurinominali, *Umbria - P01*; esso comprende l'intera circoscrizione e gli sono assegnati 2 seggi plurinominali (Tavole 10.7 e 10.8; Mappa 10.8).

**Tavola 10.7 - Collegi plurinominali del Senato della Repubblica. Popolazione residente per collegio e seggi attribuiti**

Circoscrizione elettorale		Umbria			
Collegi		Plurinominali			
Codice collegio	Denominazione del collegio	Popolazione			Seggi plurinominali
		Abitanti	%	Differenza rispetto alla media (%)	
100001	Umbria - P01	884.268	100,0	0,0	2
	<b>Totale regione</b>	<b>884.268</b>	<b>100,0</b>		<b>2</b>
	Media	884.268			
	Coefficiente di variazione (a)	0,0			

Fonte: Istat, elaborazioni su dati del XV Censimento generale della popolazione e delle abitazioni 2011

(a) Coefficiente di variazione, calcolato come rapporto tra deviazione standard e media della popolazione \* 100.

**Tavola 10.8 - Collegi plurinominali del Senato della Repubblica. Popolazione residente per provincia/città metropolitana**

Circoscrizione elettorale		Umbria		
Collegi		Plurinominali		
Codice collegio	Denominazione del collegio	Provincia/CM	Popolazione residente nei collegi per provincia/CM	
			Abitanti	%
100001	Umbria - P01	<b>Totale</b>	<b>884.268</b>	<b>100,0</b>
		Perugia	655.844	74,2
		Terni	228.424	25,8
<b>Totale regione</b>			<b>884.268</b>	

Fonte: Istat, elaborazioni su dati del XV Censimento generale della popolazione e delle abitazioni 2011

### **10.3 Coerenza delle geografie elettorali**

Nel Prospetto 10.5 sono presentati gli indicatori di coerenza dei bacini territoriali dei collegi per ciascuna geografia elettorale. Il significato degli indicatori è descritto in dettaglio nel capitolo 6 ed è sintetizzato nelle note al prospetto. Tutti gli indicatori danno conto dell'efficace disegno dei collegi per tutte le geografie elettorali, facilitato dalla ridotta dimensione geografica e demografica della regione nonché della presenza di due sole province. L'inter-provincialità per gli uninominali Camera deriva dall'incapienza della provincia di Terni rispetto alla soglia di popolazione; la scelta di trasferire alcuni sistemi locali dalla provincia di Perugia a quella di Terni è rispettosa dei principali caratteri funzionali e sociali della regione.

**Prospetto 10.5 - Camera dei deputati e Senato della Repubblica. Indicatori di coerenza del bacino territoriale dei collegi**

INDICATORE	Note	Camera dei deputati			Senato della Repubblica		
		Umbria			Umbria		
		Collegi uninominali	Valore di riferimento	Collegi plurinominali	Valore di riferimento	Collegi uninominali	Valore di riferimento

**Coerenza del bacino territoriale**

**Indicatori dell'integrità delle unità amministrative e funzionali**

Intensità dell'inter-provincialità/CM dei collegi (%)	(a)	30,7	<= 32,5	0,0	<=24,5	0,0	<=34,2	0,0	<=32,0
Collegi inter-sistema locale (v.a.)	(b)	0 su 2	-	0 su 1	-	0 su 1	-	0 su 1	-

**Indicatori geo-demografici**

Congruenza dell'indice di forma	(c)	2 su 2	>=27,1	1 su 1	>=26,3	1 su 1	>=27,4	1 su 1	>=23,5
Coefficiente di variazione della popolazione dei collegi	(d)	0,2	-	0,0	-	0,0	-	0,0	-

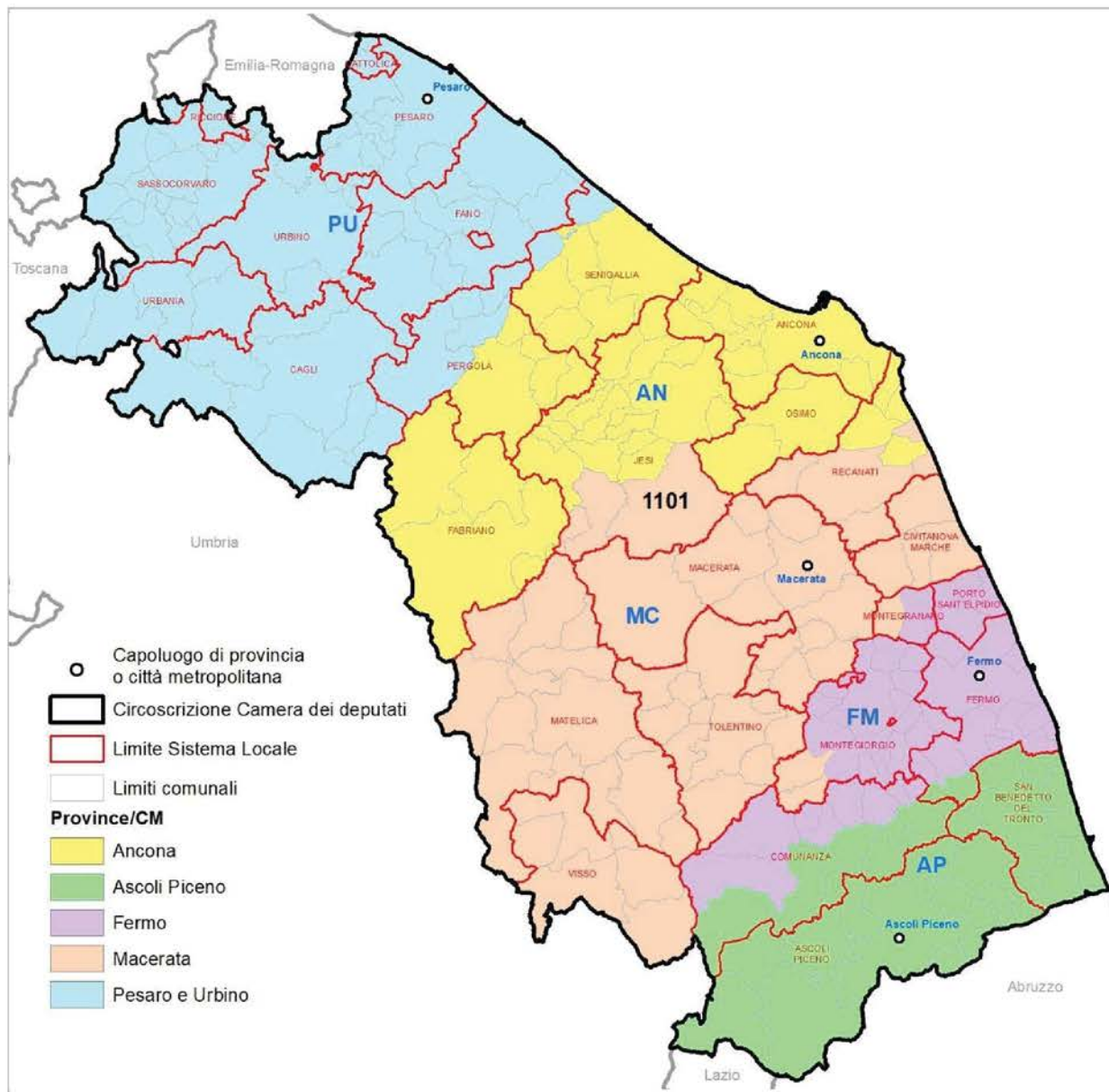
Fonte: Istat, elaborazioni su dati del XV Censimento generale della popolazione e delle abitazioni 2011

- (a) Rapporto percentuale tra la popolazione di province/CM per la sola parte contenuta parzialmente nei collegi di una circoscrizione, insieme a quella di altre province/CM, e il totale della popolazione della circoscrizione.
- (b) Numero di collegi della circoscrizione che non includono interamente uno o più sistemi locali. Tuttavia, sono considerati collegi con sistemi locali interi: i collegi che preservano l'integrità delle province/CM (criterio di ordine superiore), pur frazionando - per questo motivo - sistemi locali; quelli che includono - necessariamente in modo parziale - sistemi locali inter-regionali e/o inter-circoscrizionali; quelli riferiti a partizioni di grandi comuni (che ricadono in uno stesso sistema locale), rese necessarie dal rispetto delle soglie di popolazione; quelli che hanno una popolazione eccedente la soglia superiore consentita e quindi devono essere necessariamente frazionati.
- (c) L'indicatore è costruito per ciascun collegio come rapporto percentuale tra la sua superficie e quella di una figura regolare di riferimento (circonferenza circoscritta). Vengono considerati congruenti, e ne viene indicato il numero, i collegi che presentano un valore dell'indicatore > = alla soglia nazionale calcolata, con riferimento a ciascuna geografia elettorale, come media degli indicatori per tutti i collegi, pesati con le loro popolazioni, alla quale viene sottratta la deviazione standard, pure pesata.
- (d) Rapporto percentuale tra la deviazione standard e la media delle popolazioni dei collegi della circoscrizione elettorale.

## 11 Regione Marche

La configurazione amministrativa e dei sistemi locali della regione Marche è rappresentata nella Mappa 11.1.

**Mappa 11.1 - Regione Marche. Province, città metropolitane e limiti dei sistemi locali**



Fonte: Istat



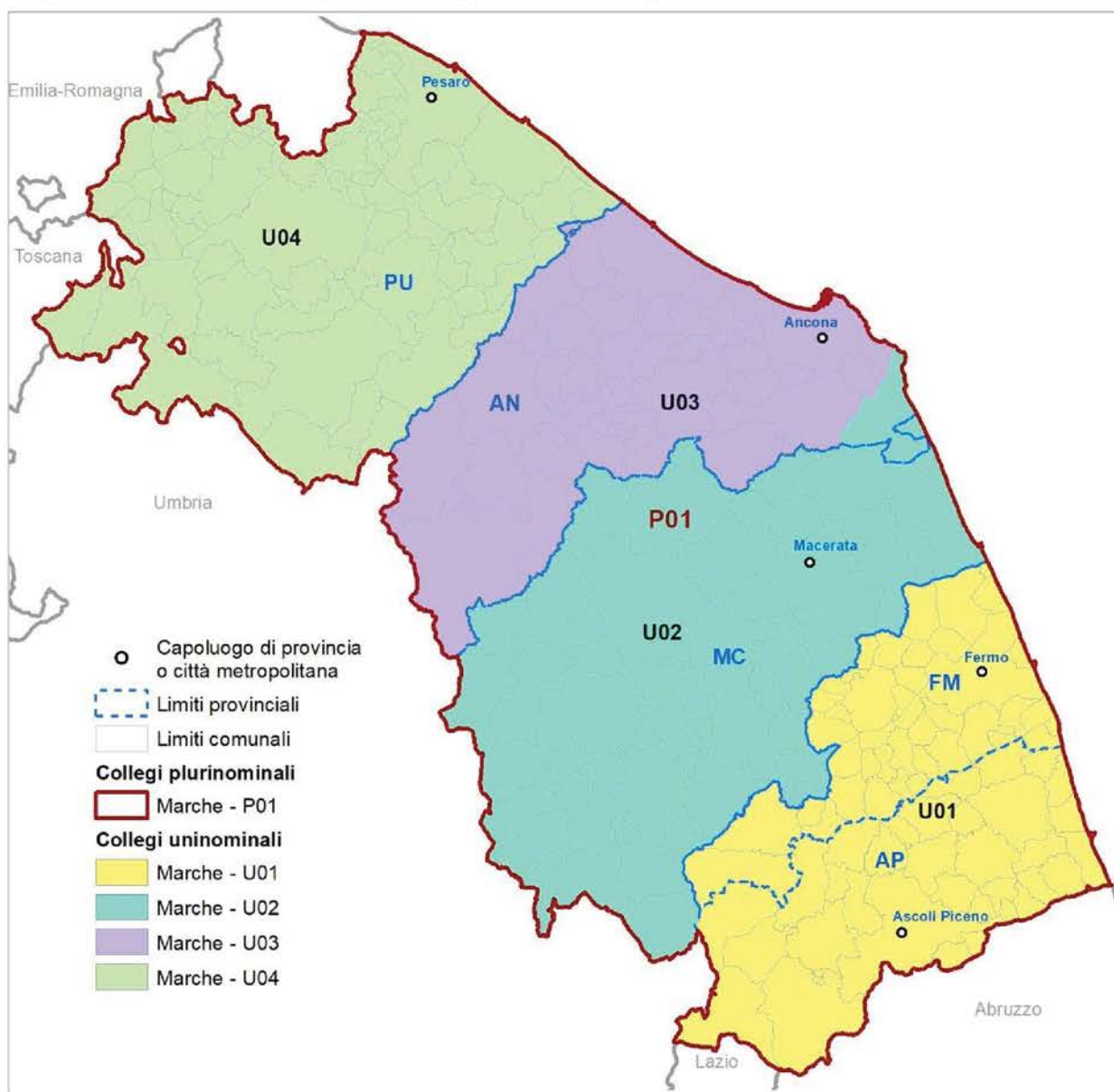
Per la **Camera dei deputati** la regione, con una popolazione di 1.541.319 abitanti al censimento del 2011 e 227 comuni alla data della relazione, è inclusa in un'unica circoscrizione elettorale che comprende le province di Ancona, Ascoli Piceno, Fermo, Macerata e Pesaro Urbino. La legge n. 51/2019, applicata secondo le modifiche introdotte dalla legge costituzionale n. 1/2020, assegna alla circoscrizione Camera 4 collegi uninominali e 6 seggi plurinominali, per un totale di 10 seggi.

Per il **Senato della Repubblica** le disposizioni di legge richiamate assegnano alla regione 2 collegi uninominali e 3 seggi plurinominali, per un totale di 5 seggi.

## 11.1 Camera dei deputati

La geografia dei collegi uninominali e plurinominali della Camera dei deputati della circoscrizione è rappresentata nella Mappa 11.2.

**Mappa 11.2 - Camera dei deputati. Collegi uninominali e plurinominali della Circoscrizione Marche**



Fonte: Istat

Gli elementi definitori della geografia elettorale della circoscrizione per la Camera dei deputati sono descritti nel Prospetto 11.1. Con riferimento al numero di collegi uninominali e plurinominali attribuiti, sono riportati gli intervalli di popolazione da rispettare. Nel Prospetto 11.2 sono riportate le dimensioni demografiche delle unità amministrative comprese nella circoscrizione.

**Prospetto 11.1 - Camera dei deputati. Elementi definitori della geografia elettorale della circoscrizione**

Circoscrizione elettorale		Marche		
Province/Città metropolitane		AN, AP, FM, MC, PU		
Popolazione della circoscrizione	1.541.319	Minoranze linguistiche riconosciute	NO	
		Comuni ripartiti su più collegi	NO	
Seggi totali assegnati	10	Popolazione media e soglie		
Seggi plurinominali assegnati	6	Media-20%	Media	Media+20%
Collegi uninominali assegnati	4	308.264	385.330	462.396
Collegi plurinominali definiti	1	1.233.055	1.541.319	1.849.583

Fonte: Istat, elaborazioni su dati del XV Censimento generale della popolazione e delle abitazioni 2011

**Prospetto 11.2 - Camera dei deputati. Unità amministrative che ricadono nella circoscrizione**

Circoscrizione elettorale		Marche		
Provincia/Città metropolitana/ Altra suddivisione amministrativa sovra-comunale		Popolazione dell'unità amministrativa		
Nome	Tipo (a)	Totale	di cui nel capoluogo	Quota di popolazione nella circoscrizione (%)
Ancona	Prov	473.865	89.364	30,7
Ascoli Piceno	Prov	210.407	69.484	13,7
Fermo	Prov	174.857	58.881	11,3
Macerata	Prov	319.607	180.817	20,7
Pesaro e Urbino	Prov	362.583	33.357	23,5
<b>Totale circoscrizione</b>		<b>1.541.319</b>		<b>100,0</b>

Fonte: Istat, elaborazioni su dati del XV Censimento generale della popolazione e delle abitazioni 2011

(a) Prov = Provincia; CM = Città metropolitana; Altro = per esempio: Libero consorzio comunale.

*Collegi uninominali*

Considerando le soglie di popolazione per la definizione dei collegi uninominali Camera (Prospetto 11.1) e il numero dei residenti nelle unità amministrative della circoscrizione (Prospetto 11.2; Mappa 11.1), risulta che le province di Pesaro e Urbino e di Macerata hanno popolazione sufficiente per definire ciascuna un collegio, la provincia di Ancona ha una popolazione superiore alla soglia massima consentita e le province di Fermo e Ascoli Piceno hanno ciascuna una popolazione inferiore alla soglia minima che quindi non consente la definizione autonoma di un collegio. Pertanto, è necessario definire alcuni collegi inter-provinciali, attraverso aggregazioni di sistemi locali interi.

A partire da nord vengono definiti: il collegio *Marche - U04* che coincide con la provincia di Pesaro e Urbino; il collegio *Marche - U03* che comprende i comuni della provincia di Ancona con l'esclusione, per rispettare le soglie demografiche, di quelli appartenenti al sistema locale di Recanati (inter-provinciale AN-MC) i quali confluiscono nel collegio *Marche - U02* con l'intera provincia di Macerata; la popolazione della provincia di Ancona incide su quella del collegio per il 10,8% e gli abitanti della provincia di Macerata ne rappresentano il complementare 89,2%. Il quarto collegio della circoscrizione *Marche - U01* comprende le province di Fermo e Ascoli Piceno (Tavole 11.1 e 11.2; Mappa 11.2).

**Tavola 11.1 - Collegi uninominali della Camera dei deputati. Popolazione residente per collegio**

Circoscrizione elettorale		Marche		
Collegi		Uninominali		
Codice collegio	Denominazione del collegio	Popolazione		
		Abitanti	%	Differenza rispetto alla media (%)
110001	Marche - U01	385.264	25,0	0,0
110002	Marche - U02	358.357	23,3	-7,0
110003	Marche - U03	435.115	28,2	12,9
110004	Marche - U04	362.583	23,5	-5,9
<b>Totale circoscrizione</b>		<b>1.541.319</b>	<b>100,0</b>	
Media		385.330		
Coefficiente di variazione (a)		7,9		

Fonte: Istat, elaborazioni su dati del XV Censimento generale della popolazione e delle abitazioni 2011

(a) Coefficiente di variazione, calcolato come rapporto tra deviazione standard e media della popolazione \* 100

**Tavola 11.2 - Collegi uninominali della Camera dei deputati. Popolazione residente per provincia/città metropolitana**

Circoscrizione elettorale		Marche		
Collegi		Uninominali		
Codice collegio	Denominazione del collegio	Provincia/CM	Popolazione residente nei collegi per provincia/CM	
			Abitanti	%
110001	Marche - U01	<b>Totale</b>	<b>385.264</b>	<b>100,0</b>
		Ascoli Piceno	210.407	54,6
		Fermo	174.857	45,4
110002	Marche - U02	<b>Totale</b>	<b>358.357</b>	<b>100,0</b>
		Ancona	38.750	10,8
		Macerata	319.607	89,2
110003	Marche - U03	<b>Totale</b>	<b>435.115</b>	<b>100,0</b>
		Ancona	435.115	100,0
110004	Marche - U04	<b>Totale</b>	<b>362.583</b>	<b>100,0</b>
		Pesaro e Urbino	362.583	100,0
<b>Totale circoscrizione</b>			<b>1.541.319</b>	

Fonte: Istat, elaborazioni su dati del XV Censimento generale della popolazione e delle abitazioni 2011

### Collegi plurinominali

In applicazione del criterio di minimizzazione dei collegi con numero di seggi inferiore al valore medio, è definito un unico collegio plurinominali *Marche - P01*, che comprende l'intero territorio della circoscrizione e al quale sono assegnati i 6 seggi plurinominali (Tavole 11.3 e 11.4; Mappa 11.2).

**Tavola 11.3 - Collegi plurinominali della Camera dei deputati. Popolazione residente per collegio e seggi attribuiti**

Circoscrizione elettorale		Marche			
Collegi		Plurinominali			
Codice collegio	Denominazione del collegio	Popolazione			Seggi plurinominali
		Abitanti	%	Differenza rispetto alla media (%)	
110001	Marche - P01	1.541.319	100,0	0,0	6
	<b>Totale circoscrizione</b>	<b>1.541.319</b>	<b>100,0</b>		<b>6</b>
	Media	1.541.319			
	Coefficiente di variazione (a)	0,0			

Fonte: Istat, elaborazioni su dati del XV Censimento generale della popolazione e delle abitazioni 2011

(a) Coefficiente di variazione, calcolato come rapporto tra deviazione standard e media della popolazione \* 100.

**Tavola 11.4 - Collegi plurinominali della Camera dei deputati. Popolazione residente per provincia/città metropolitana**

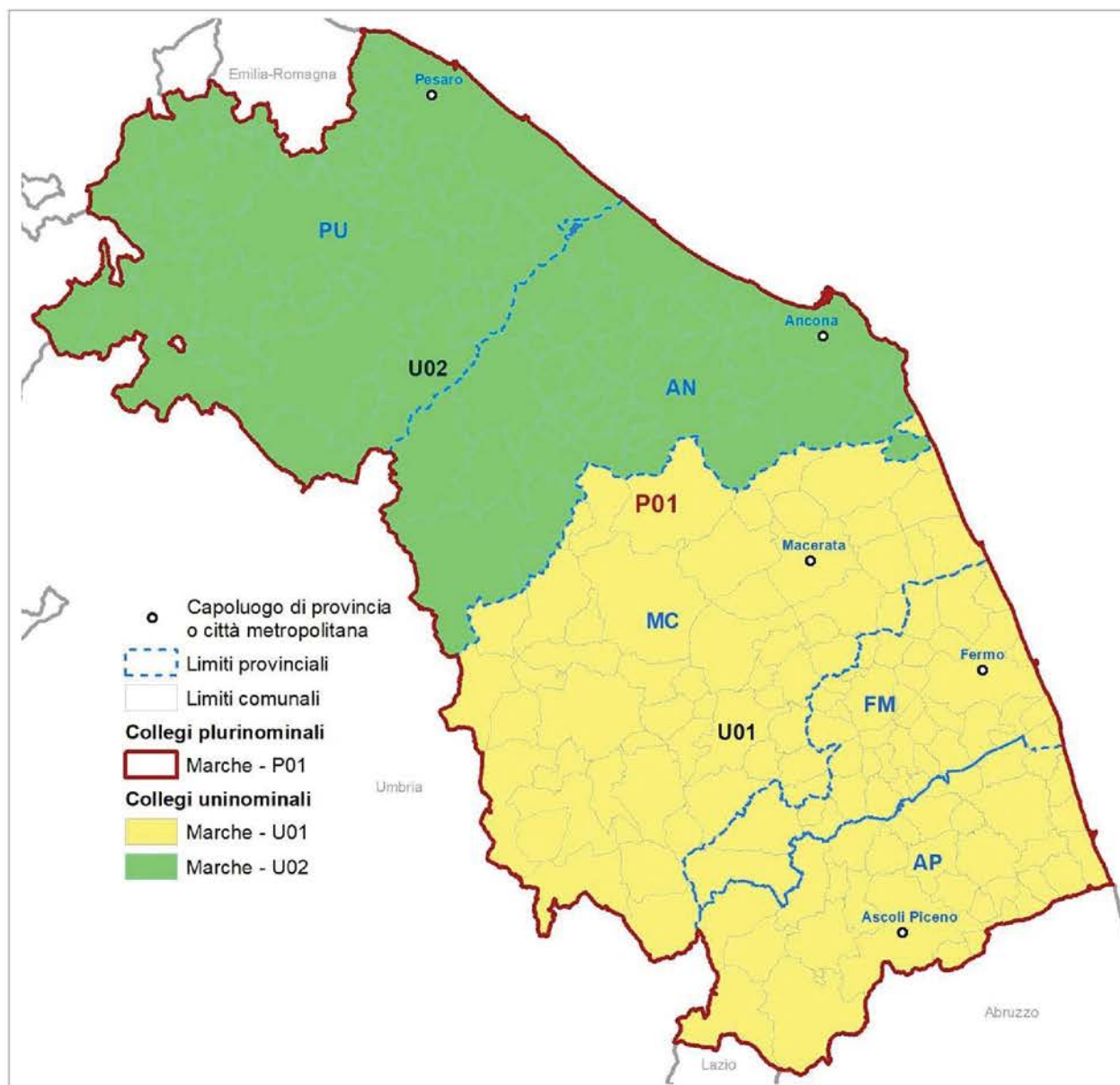
Circoscrizione elettorale		Marche		
Collegi		Plurinominali		
Codice collegio	Denominazione del collegio	Provincia/CM	Popolazione residente nei collegi per provincia/CM	
			Abitanti	%
110001	Marche - P01	<b>Totale</b>	<b>1.541.319</b>	<b>100,0</b>
		Ancona	473.865	30,7
		Ascoli Piceno	210.407	13,7
		Fermo	174.857	11,3
		Macerata	319.607	20,7
		Pesaro e Urbino	362.583	23,5
	<b>Totale circoscrizione</b>		<b>1.541.319</b>	

Fonte: Istat, elaborazioni su dati del XV Censimento generale della popolazione e delle abitazioni 2011

## 11.2 Senato della Repubblica

La geografia dei collegi uninominali e plurinominali del Senato della Repubblica della circoscrizione è rappresentata nella Mappa 11.3.

**Mappa 11.3 - Senato della Repubblica. Collegi uninominali e plurinominali della Circoscrizione Marche**



Fonte: Istat

Gli elementi definatori della geografia elettorale della regione per il Senato della Repubblica sono descritti nel Prospetto 11.3. Con riferimento al numero di collegi uninominali e plurinominali attribuiti, sono riportati gli intervalli di popolazione da rispettare. Nel Prospetto 11.4 sono riportate le dimensioni demografiche delle unità amministrative comprese nella circoscrizione.

**Prospetto 11.3 - Senato della Repubblica. Elementi definatori della geografia elettorale della circoscrizione**

Circoscrizione elettorale		Marche		
Province/Città metropolitane		AN, AP, FM, MC, PU		
Popolazione della circoscrizione	1.541.319	Minoranze linguistiche riconosciute	NO	
		Comuni ripartiti su più collegi	NO	
Seggi totali assegnati	5	Popolazione media e soglie		
Seggi plurinominali assegnati	3	Media-20%	Media	Media+20%
Collegi uninominali assegnati	2	616.528	770.660	924.791
Collegi plurinominali definiti	1	1.233.055	1.541.319	1.849.583

Fonte: Istat, elaborazioni su dati del XV Censimento generale della popolazione e delle abitazioni 2011

**Prospetto 11.4 - Senato della Repubblica. Unità amministrative che ricadono nella circoscrizione**

Circoscrizione elettorale		Marche		
Provincia/Città metropolitana/ Altra suddivisione amministrativa sovra-comunale		Popolazione dell'unità amministrativa		
Nome	Tipo (a)	Totale	di cui nel capoluogo	Quota di popolazione nella circoscrizione (%)
Ancona	Prov	473.865	89.364	30,7
Ascoli Piceno	Prov	210.407	69.484	13,7
Fermo	Prov	174.857	58.881	11,3
Macerata	Prov	319.607	180.817	20,7
Pesaro e Urbino	Prov	362.583	33.357	23,5
<b>Totale regione</b>		<b>1.541.319</b>		<b>100,0</b>

Fonte: Istat, elaborazioni su dati del XV Censimento generale della popolazione e delle abitazioni 2011

(a) Prov = Provincia; CM = Città metropolitana; Altro = per esempio: Libero consorzio comunale.

*Collegi uninominali*

Considerando le soglie di popolazione per la definizione dei collegi uninominali Senato (Prospetto 11.3) e il numero dei residenti nelle unità amministrative della circoscrizione (Prospetto 11.4; Mappa 11.1), risulta che nessuna delle province ha popolazione sufficiente per definire un collegio mono-provinciale. I due collegi uninominali assegnati alla regione vengono formati garantendo l'integrità dei confini provinciali (Tavole 11.5 e 11.6; Mappa 11.3). Il collegio *Marche - U02*, a nord, comprende le province di Ancona e di Pesaro e Urbino; il collegio *Marche - U01*, a sud, comprende le province di Macerata, Fermo e Ascoli Piceno (Tavole 11.5 e 11.6; Mappa 11.3).

**Tavola 11.5 - Collegi uninominali del Senato della Repubblica. Popolazione residente per collegio**

Circoscrizione elettorale		Marche		
Collegi		Uninominali		
Codice collegio	Denominazione del collegio	Popolazione		
		Abitanti	%	Differenza rispetto alla media (%)
110001	Marche - U01	704.871	45,7	-8,5
110002	Marche - U02	836.448	54,3	8,5
<b>Totale regione</b>		<b>1.541.319</b>	<b>100,0</b>	
Media		770.660		
Coefficiente di variazione (a)		8,5		

Fonte: Istat, elaborazioni su dati del XV Censimento generale della popolazione e delle abitazioni 2011

(a) Coefficiente di variazione, calcolato come rapporto tra deviazione standard e media della popolazione \* 100.

**Tavola 11.6 - Collegi uninominali del Senato della Repubblica. Popolazione residente per provincia/città metropolitana**

Circoscrizione elettorale		Marche		
Collegi		Uninominali		
Codice collegio	Denominazione del collegio	Provincia/CM	Popolazione residente nei collegi per provincia/CM	
			Abitanti	%
110001	Marche - U01	<b>Totale</b>	<b>704.871</b>	<b>100,0</b>
		Ascoli Piceno	210.407	29,9
		Fermo	174.857	24,8
		Macerata	319.607	45,3
110002	Marche - U02	<b>Totale</b>	<b>836.448</b>	<b>100,0</b>
		Ancona	473.865	56,7
		Pesaro e Urbino	362.583	43,3
<b>Totale regione</b>			<b>1.541.319</b>	

Fonte: Istat, elaborazioni su dati del XV Censimento generale della popolazione e delle abitazioni 2011

### Collegi plurinominali

Il numero dei collegi uninominali e dei seggi plurinominali assegnati alla circoscrizione rende possibile soltanto la definizione di un unico collegio plurinominali, *Marche - P01*, che comprende l'intero territorio della circoscrizione e al quale sono assegnati i 3 seggi plurinominali (Tavole 11.7 e 11.8; Mappa 11.3).



**Tavola 11.7 - Collegi plurinominali del Senato della Repubblica. Popolazione residente per collegio e seggi attribuiti**

Circoscrizione elettorale		Marche			
Collegi		Plurinominali			
Codice collegio	Denominazione del collegio	Popolazione			Seggi plurinominali
		Abitanti	%	Differenza rispetto alla media (%)	
110001	Marche - P01	1.541.319	100,0	0,0	3
	<b>Totale regione</b>	<b>1.541.319</b>	<b>100,0</b>		<b>3</b>
	Media	1.541.319			
	Coefficiente di variazione (a)	0,0			

Fonte: Istat, elaborazioni su dati del XV Censimento generale della popolazione e delle abitazioni 2011

(a) Coefficiente di variazione, calcolato come rapporto tra deviazione standard e media della popolazione \* 100.

**Tavola 11.8 - Collegi plurinominali del Senato della Repubblica. Popolazione residente per provincia/città metropolitana**

Circoscrizione elettorale		Marche		
Collegi		Plurinominali		
Codice collegio	Denominazione del collegio	Provincia/CM	Popolazione residente nei collegi per provincia/CM	
			Abitanti	%
110001	Marche - P01	<b>Totale</b>	<b>1.541.319</b>	<b>100,0</b>
		Ancona	473.865	30,7
		Ascoli Piceno	210.407	13,7
		Fermo	174.857	11,3
		Macerata	319.607	20,7
		Pesaro e Urbino	362.583	23,5
	<b>Totale regione</b>		<b>1.541.319</b>	

Fonte: Istat, elaborazioni su dati del XV Censimento generale della popolazione e delle abitazioni 2011

### 11.3 Coerenza delle geografie elettorali

Nel Prospetto 11.5 sono presentati gli indicatori di coerenza dei bacini territoriali dei collegi per ciascuna geografia elettorale. Il significato degli indicatori è descritto in dettaglio nel capitolo 6 ed è sintetizzato nelle note al prospetto. Le caratteristiche insediative e le partizioni funzionali della regione consentono un efficace disegno dei collegi elettorali. L'intensità dell'interprovincialità riguarda soltanto, e in misura lieve, i collegi uninominali della Camera dei deputati. L'integrità dei sistemi locali è rispettata costantemente. L'indice di forma non segnala anomalie. I valori dei coefficienti di variazione sono molto contenuti e ovviamente pari a zero quando il collegio si identifica con l'intera circoscrizione elettorale.

**Prospetto 11.5 - Camera dei deputati e Senato della Repubblica - Quadro sinottico degli indicatori di coerenza del bacino territoriale dei collegi**

INDICATORE	Note	Camera dei deputati Marche			Senato della Repubblica Marche		
		Collegi uninominali	Valore di riferimento	Collegi plurinominali	Valore di riferimento	Collegi uninominali	Valore di riferimento

**Coerenza del bacino territoriale**

**Indicatori dell'integrità delle unità amministrative e funzionali**

Intensità dell'inter-provincialità/CM dei collegi (%)	(a)	2,5	<= 32,5	0,0	<=24,5	0,0	<=34,2	0,0	<=32,0
Collegi inter-sistema locale (v.a.)	(b)	0 su 4	-	0 su 1	-	0 su 2	-	0 su 1	-

**Indicatori geo-demografici**

Congruenza dell'indice di forma	(c)	4 su 4	>=27,1	1 su 1	>=26,3	2 su 2	>=27,4	1 su 1	>=23,5
Coefficiente di variazione della popolazione dei collegi	(d)	7,9	-	0,0	-	8,5	-	0,0	-

Fonte: Istat, elaborazioni su dati del XV Censimento generale della popolazione e delle abitazioni 2011

- (a) Rapporto percentuale tra la popolazione di province/CM per la sola parte contenuta parzialmente nei collegi di una circoscrizione, insieme a quella di altre province/CM, e il totale della popolazione della circoscrizione.
- (b) Numero di collegi della circoscrizione che non includono interamente uno o più sistemi locali. Tuttavia, sono considerati collegi con sistemi locali interi: i collegi che preservano l'integrità delle province/CM (criterio di ordine superiore), pur frazionando - per questo motivo - sistemi locali; quelli che includono - necessariamente in modo parziale - sistemi locali inter-regionali e/o inter-circoscrizionali; quelli riferiti a partizioni di grandi comuni (che ricadono in uno stesso sistema locale), rese necessarie dal rispetto delle soglie di popolazione; quelli che hanno una popolazione eccedente la soglia superiore consentita e quindi devono essere necessariamente frazionati.
- (c) L'indicatore è costruito per ciascun collegio come rapporto percentuale tra la sua superficie e quella di una figura regolare di riferimento (circonferenza circoscritta). Vengono considerati congruenti, e ne viene indicato il numero, i collegi che presentano un valore dell'indicatore >= alla soglia nazionale calcolata, con riferimento a ciascuna geografia elettorale, come media degli indicatori per tutti i collegi, pesati con le loro popolazioni, alla quale viene sottratta la deviazione standard, pure pesata.
- (d) Rapporto percentuale tra la deviazione standard e la media delle popolazioni dei collegi della circoscrizione elettorale.

## 12 Regione Lazio

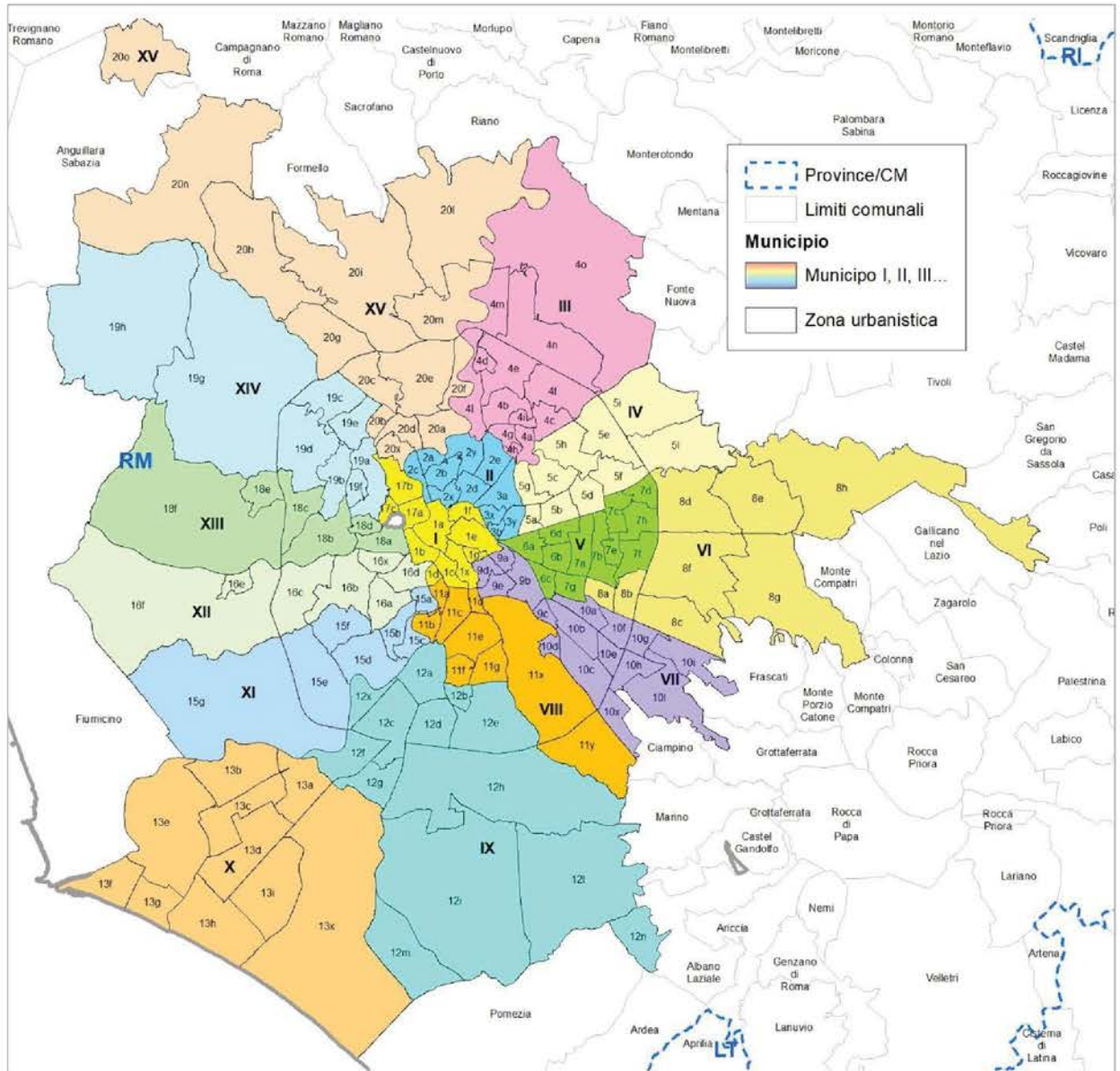
La configurazione amministrativa e dei sistemi locali della Regione Lazio è rappresentata nelle Mappe 12.1 e 12.2.

**Mappa 12.1 - Regione Lazio. Province, città metropolitane e limiti dei sistemi locali**



Fonte: Istat

## Mappa 12.2 - Roma. Aree sub-comunali considerate per il disegno dei collegi elettorali



Fonte: Istat

Segue **Mappa 12.2 - Roma. Aree sub-comunali considerate per il disegno dei collegi elettorali**

Municipio	Zona urbanistica	Denominazione zona urbanistica	Municipio	Zona urbanistica	Denominazione zona urbanistica	Municipio	Zona urbanistica	Denominazione zona urbanistica	Municipio	Zona urbanistica	Denominazione zona urbanistica	Municipio	Zona urbanistica	Denominazione zona urbanistica
I	1a	Centro Storico	III	4l	Aeropoprt dell'Urbe	VI	8f	Torre Angela	IX	12d	Laurentino	XII	16e	Massimina
I	1b	Trastevere	III	4m	Settebagni	VI	8g	Borghesiana	IX	12e	Cecchignola	XII	16f	Pantano di Grano
I	1c	Aventino	III	4n	Bufalotta	VI	8h	S. Vittorino	IX	12f	Mezzocammino	XII	16x	Villa Pamphili
I	1d	Testaccio	III	4o	Tor S. Giovanni	VII	10a	Don Bosco	IX	12g	Spinaceto	XIII	18a	Aurelio Sud
I	1e	Esquilino	IV	5a	Casal Bertone	VII	10b	Appio-Claudio	IX	12h	Vallerano Cast. di Leva	XIII	18b	Val Cannuta
I	1f	XX Settembre	IV	5b	Casal Bruciato	VII	10c	Quarto Miglio	IX	12i	Decima	XIII	18c	Fogaccia
I	1g	Celio	IV	5c	Tiburtino Nord	VII	10d	Pignatelli	IX	12l	Porta Medaglia	XIII	18d	Aurelio Nord
I	1x	Zona Archeologica	IV	5d	Tiburtino Sud	VII	10e	Lucrezia Romana	IX	12m	Castel Romano	XIII	18e	Casalotti di Boccea
I	17a	Prati	IV	5e	S. Basilio	VII	10f	Osteria del Curato	IX	12n	Santa Palomba	XIII	18f	Boccea
I	17b	Della Vittoria	IV	5f	Tor Cervara	VII	10g	Romanina	IX	12x	Tor di Valle	XIV	19a	Medaglie d'Oro
I	17c	Eroi	IV	5g	Pietralata	VII	10h	Gregna	X	13a	Malafede	XIV	19b	Primavalle
II	2a	Villaggio Olimpico	IV	5h	Casal de' Pazzi	VII	10i	Barcaccia	X	13b	Acilia Nord	XIV	19c	Ottavia
II	2b	Parioli	IV	5i	S. Alessandro	VII	10l	Morena	X	13c	Acilia Sud	XIV	19d	S. Maria della Pietà
II	2c	Flaminio	IV	5l	Settecamini	VII	10x	Ciampino	X	13d	Palocco	XIV	19e	Trionfale
II	2d	Salario	V	6a	Torpignattara	VII	9a	Tuscolano Nord	X	13e	Ostia Antica	XIV	19f	Pineto
II	2e	Trieste	V	6b	Casilino	VII	9b	Tuscolano Sud	X	13f	Ostia Nord	XIV	19g	Castelluccia
II	2x	Villa Borghese	V	6c	Quadraro	VII	9c	Tor Fiscale	X	13g	Ostia Sud	XIV	19h	S. Maria di Galeria
II	2y	Villa Ada	V	6d	Gordiani	VII	9d	Appio	X	13h	Castel Fusano	XV	20a	Tor di Quinto
II	3a	Nomentano	V	7a	Centocelle	VII	9e	Latino	X	13i	Infermetto	XV	20b	Acquatrasversa
II	3b	S. Lorenzo	V	7b	Alessandrina	VIII	11a	Ostiense	X	13x	Castel Porziano	XV	20c	Tomba di Nerone
II	3x	Università	V	7c	Tor Sapienza	VIII	11b	Valco S. Paolo	XI	15a	Marconi	XV	20d	Farnesina
II	3y	Verano	V	7d	La Rustica	VIII	11c	Garbatella	XI	15b	Portuense	XV	20e	Grottarossa Ovest
III	4a	Monte Sacro	V	7e	Tor Tre Teste	VIII	11d	Navigatori	XI	15c	Pian Due Torri	XV	20f	Grottarossa Est
III	4b	Val Melaina	V	7f	Casetta Mistica	VIII	11e	Tormarancia	XI	15d	Trullo	XV	20g	Giustiniana
III	4c	Monte Sacro Alto	V	7g	Centro Dir. Centocelle	VIII	11f	Tre Fontane	XI	15e	Magliana	XV	20h	La Storta
III	4d	Fidene	V	7h	Omo	VIII	11g	Grottaferetta	XI	15f	Corviale	XV	20i	S. Comelia
III	4e	Serpentara	VI	8a	Torrespaccata	VIII	11x	Appia Antica Nord	XI	15g	Ponte Galeria	XV	20l	Prima Porta
III	4f	Casal Boccone	VI	8b	Torre Maura	VIII	11y	Appia Antica Sud	XII	16a	Colli Portuensi	XV	20m	Labaro
III	4g	Conca d'Oro	VI	8c	Giardinetti-Tor Vergata	IX	12a	Eur	XII	16b	Buon Pastore	XV	20n	Cesano
III	4h	Sacco Pastore	VI	8d	Acqua Vergine	IX	12b	Villaggio Giuliano	XII	16c	Pisana	XV	20o	Martignano
III	4i	Tufello	VI	8e	Lunghezza	IX	12c	Torrino	XII	16d	Gianicolense	XV	20x	Foro Italico

Fonte: Istat

Per la **Camera dei deputati** la regione è suddivisa in due circoscrizioni elettorali:

- Circoscrizione Lazio 1, con una popolazione di 3.622.611 abitanti al censimento del 2011 e 85 comuni alla data della relazione, comprende parte della città metropolitana di Roma compreso l'ente territoriale Roma Capitale<sup>62</sup>. La legge n. 51/2019, applicata secondo le modifiche introdotte dalla legge costituzionale n. 1/2020, assegna alla circoscrizione 9 collegi uninominali e 15 seggi plurinominali, per un totale di 24 seggi.
- Circoscrizione Lazio 2, con una popolazione di 1.880.275 abitanti al censimento del 2011 e 293 comuni alla data della relazione, comprende le province di Viterbo, Rieti, Frosinone e Latina, e 36 comuni della città metropolitana di Roma. Le disposizioni di legge richiamate assegnano alla circoscrizione 5 collegi uninominali e 7 seggi plurinominali, per un totale di 12 seggi.

Per il **Senato della Repubblica** le disposizioni di legge richiamate assegnano alla regione 6 collegi uninominali e 12 seggi plurinominali, per un totale di 18 seggi.

---

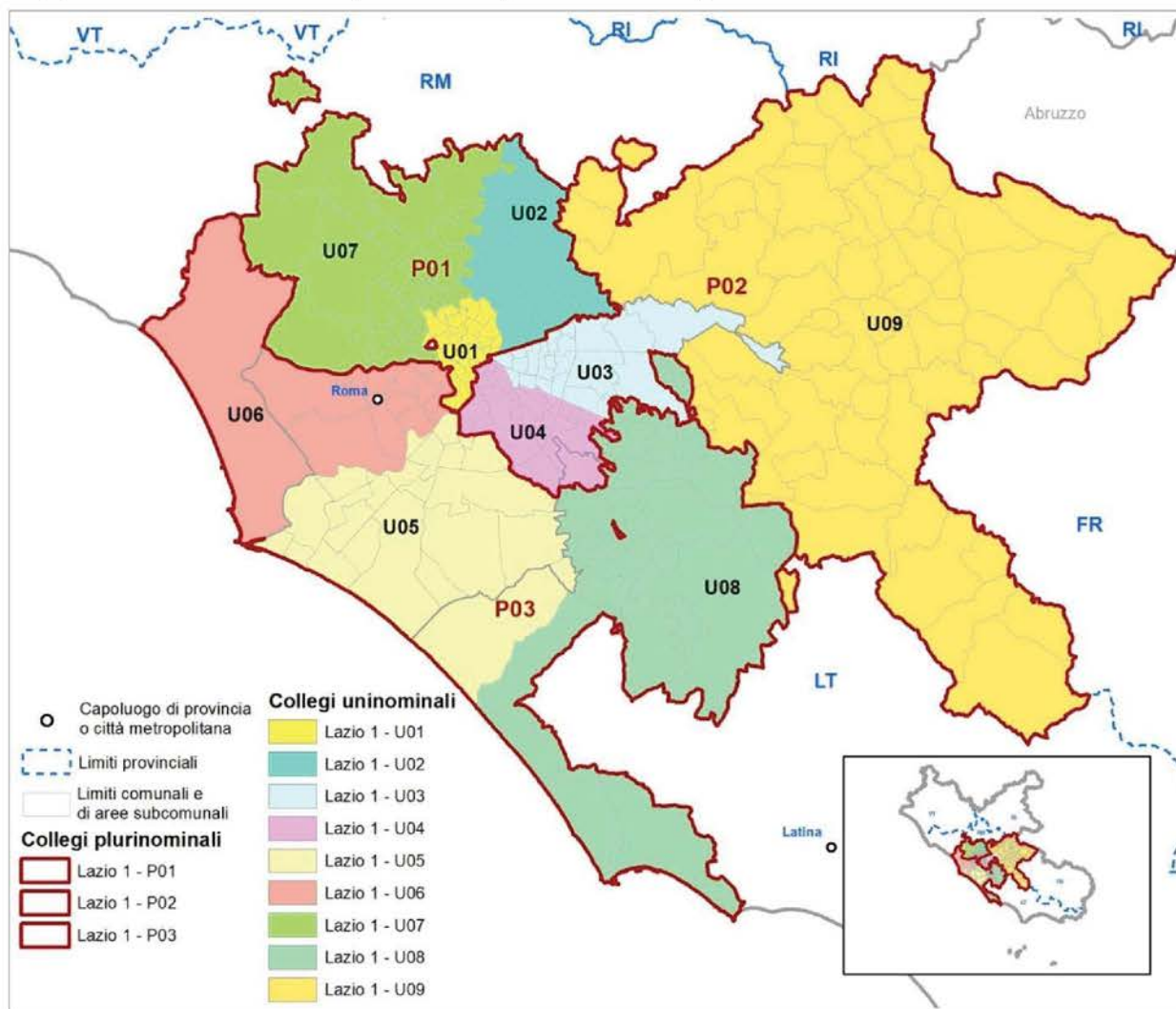
<sup>62</sup> Roma Capitale è un ente a ordinamento speciale subentrato al Comune di Roma (legge 5 maggio 2009, n. 42 e decreto legislativo 17 settembre 2010, n. 156 e s.m.i.), i cui attuali confini e territorio coincidono con quelli del comune di Roma. <https://www.comune.roma.it/web/it/statuto.page> Nella relazione ci si riferisce a tale ente utilizzando la denominazione "Roma", secondo quanto concordato tra Ufficio di statistica dell'ente, Istat, Ministero dell'Interno e Agenzia delle entrate (verbale della riunione del 27 ottobre 2011 con oggetto *Trasformazione del "comune di Roma" in "Roma Capitale". Mutamento di denominazione*). Allo stesso modo nella relazione si si riferisce l'ente territoriale di area vasta Città metropolitana di Roma capitale, <https://www.cittametropolitanaroma.it/homepage/la-citta-metropolitana/statuto-e-normativa/> nato il 1° gennaio 2015, il cui territorio corrisponde a quello della precedente provincia di Roma, che ha sostituito (legge costituzionale n. 3/2001, legge del 7 aprile 2014, n. 56), utilizzando la denominazione "città metropolitana di Roma".

## 12.1 Camera dei deputati

### Circoscrizione Lazio 1

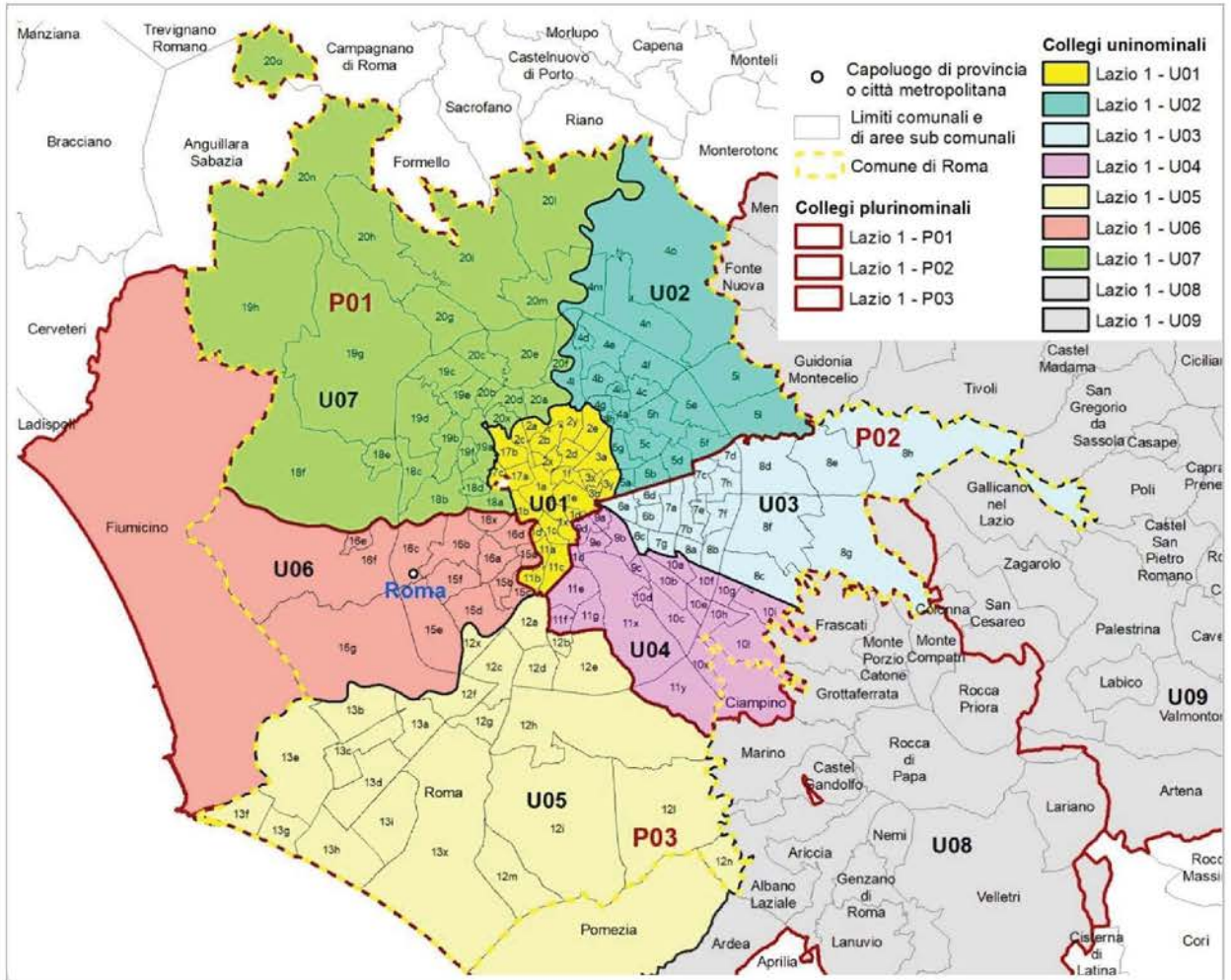
La geografia dei collegi uninominali e plurinominali della Camera dei deputati della circoscrizione è rappresentata nelle Mappe 12.3 e 12.4.

**Mappa 12.3 - Camera dei deputati. Collegi uninominali e plurinominali della Circoscrizione Lazio 1**



Fonte: Istat

**Mappa 12.4 - Camera dei deputati. Collegi uninominali e plurinominali della Circostrizione Lazio 1. Dettaglio per Roma**



Fonte: Istat



Gli elementi definatori della geografia elettorale della circoscrizione per la Camera dei deputati sono descritti nel Prospetto 12.1. Con riferimento al numero di collegi uninominali e plurinominali attribuiti, sono riportati gli intervalli di popolazione da rispettare. Nel Prospetto 12.2 sono riportate le dimensioni demografiche delle unità amministrative che ricadono nella circoscrizione.

**Prospetto 12.1 - Camera dei deputati. Elementi definatori della geografia elettorale della circoscrizione**

Circoscrizione elettorale		Lazio 1		
Province/Città metropolitane (a)		Roma		
Popolazione della circoscrizione	3.622.611	Minoranze linguistiche riconosciute	NO	
		Comuni ripartiti su più collegi	Roma	
Seggi totali assegnati	24	Popolazione media e soglie		
Seggi plurinominali assegnati	15	Media-20%	Media	Media+20%
Collegi uninominali assegnati	9	322.010	402.512	483.015
Collegi plurinominali definiti	3	966.030	1.207.537	1.449.044

Fonte: Istat, elaborazioni su dati del XV Censimento generale della popolazione e delle abitazioni 2011

(a) In rosso le Province/CM parzialmente incluse nella Circoscrizione.

**Prospetto 12.2 - Camera dei deputati. Unità amministrative che ricadono nella circoscrizione**

Circoscrizione elettorale		Lazio 1		
Provincia/Città metropolitana/ Altra suddivisione amministrativa sovra-comunale		Popolazione dell'unità amministrativa		
Nome	Tipo (a)	Totale	di cui nel capoluogo	Quota di popolazione nella circoscrizione (%)
Roma (b)	CM	3.622.611	2.617.175	100,0
<b>Totale circoscrizione</b>		<b>3.622.611</b>		<b>100,0</b>

Fonte: Istat, elaborazioni su dati del XV Censimento generale della popolazione e delle abitazioni 2011

(a) Prov = Provincia; CM = Città metropolitana; Altro = per esempio: Libero consorzio comunale.

(b) La quota della popolazione della città metropolitana di Roma che risiede nella circoscrizione è pari a 90,6%.

*Collegi uninominali*

Considerando il territorio della circoscrizione (Prospetto 12.2 e Tavola 12.2), le soglie di popolazione per la definizione dei collegi uninominali Camera (Prospetto 12.1) e il numero di residenti nelle unità amministrative della circoscrizione, risulta che nell'area esterna a Roma<sup>63</sup> (meno di un milione di abitanti) possono essere definiti due collegi; conseguentemente gli altri sette interessano il territorio di Roma.

Partendo dal disegno dei due collegi esterni al territorio di Roma, si definisce un primo collegio *Lazio 1 - U08* che comprende l'area del Parco dei Castelli Romani (15 comuni per un totale di 293.827 abitanti) e la fascia costiera con i comuni di Ardea, Anzio e Nettuno (Tavola 12.1 e Mappa 12.3). Il secondo collegio, *Lazio 1 - U09*, comprende i comuni della circoscrizione situati oltre il

<sup>63</sup> Vedi la nota 62.

confine orientale di Roma (area di Guidonia Montecelio e Tivoli, comprensorio dei monti Simbruini e, verso sud, altri comuni della città metropolitana di Roma fino a Carpineto Romano).

Il disegno dei collegi di Roma è basato fondamentalmente sulla geografia amministrativa sub-comunale dei 15 municipi<sup>64</sup> (Mappa 12.2 e 12.4). Il collegio *Lazio 1 - U01* comprende i municipi I (centro storico) e II (centro nord) ai quali si sommano, per raggiungere la soglia di popolazione ammessa, le zone urbanistiche Ostiense, Valco San Paolo e Garbatella del municipio VIII, per complessivi 57.423 abitanti. Il disegno dei restanti collegi segue un'articolazione radiale definita essenzialmente dalle strade consolari: il collegio *Lazio 1 - U03* comprende i municipi V e VI nel settore orientale di Roma; proseguendo in senso orario, il collegio *Lazio 1 - U04* è formato dall'unione dei municipi VII e VIII nel settore sud-est (escluse le zone urbanistiche già incorporate nel collegio Lazio 1 - U01) e dal comune di Ciampino; il collegio *Lazio 1 - U05* è formato dall'unione dei municipi IX e X e dal comune di Pomezia, incluso in questo collegio per le intense relazioni funzionali e infrastrutturali con la porzione sud-orientale di Roma e per consentire il rispetto delle soglie di popolazione da parte del contiguo collegio *Lazio 1 - U08*; il collegio *Lazio 1 - U06* è formato dall'unione dei municipi XI e XII e dal comune di Fiumicino; il collegio *Lazio 1 - U07* è formato dall'unione dei municipi XIII, XIV e XV nel settore nord-ovest; il collegio *Lazio 1 - U02* è formato dall'unione dei municipi III e IV nel settore nord-est.

**Tavola 12.1 - Collegi uninominali della Camera dei deputati. Popolazione residente per collegio**

Circoscrizione elettorale		Lazio 1		
Collegi		Uninominali		
Codice collegio	Denominazione del collegio	Popolazione		
		Abitanti	%	Differenza rispetto alla media (%)
120101	Lazio 1 - U01	375.673	10,4	-6,7
120102	Lazio 1 - U02	359.529	9,9	-10,7
120103	Lazio 1 - U03	452.702	12,5	12,5
120104	Lazio 1 - U04	394.576	10,9	-2,0
120105	Lazio 1 - U05	428.987	11,8	6,6
120106	Lazio 1 - U06	338.509	9,3	-15,9
120107	Lazio 1 - U07	428.432	11,8	6,4
120108	Lazio 1 - U08	433.220	12,0	7,6
120109	Lazio 1 - U09	410.983	11,3	2,1
<b>Totale circoscrizione</b>		<b>3.622.611</b>	<b>100,0</b>	
Media		402.512		
Coefficiente di variazione (a)		8,9		

Fonte: Istat, elaborazioni su dati del XV Censimento generale della popolazione e delle abitazioni 2011

(a) Coefficiente di variazione, calcolato come rapporto tra deviazione standard e media della popolazione \* 100.

<sup>64</sup> I Municipi definiscono anche la geografia elettorale adottata per le elezioni amministrative comunali. In base allo Statuto del comune di Roma Capitale, con delibera n. 8 del 7 marzo 2013, il territorio, in attuazione degli obiettivi di decentramento dei poteri indicati dalla legge, è articolato in 15 municipi i cui confini sono stabiliti con la delibera n. 11 dell'11 marzo 2013. I municipi comprendono 155 zone urbanistiche intere, istituite con delibera consiliare n. 2983 del 29-30 luglio 1977 a fini statistici e di pianificazione e gestione del territorio, secondo criteri di omogeneità dal punto di vista urbanistico. <https://www.comune.roma.it/web-resources/cms/documents/statuto.pdf>

I comuni di Fiumicino e Ciampino (rispettivamente con 67.626 e 37.235 abitanti) sono stati inclusi in collegi con municipi di Roma in ragione del contesto insediativo consolidatosi storicamente: l'aeroporto di Ciampino, peraltro, ricade parzialmente nel territorio di Roma e l'intero comune di Fiumicino, sede del maggiore aeroporto della Capitale, costituiva una partizione amministrativa sub-comunale del comune di Roma fino al 1992.

**Tavola 12.2 - Collegi uninominali della Camera dei deputati. Popolazione residente per provincia/città metropolitana**

Circoscrizione elettorale			Lazio 1	
Collegi			Uninominali	
Codice collegio	Denominazione del collegio	Provincia/CM	Popolazione residente nei collegi per provincia/CM	
			Abitanti	%
120101	Lazio 1 - U01	<b>Totale</b>	<b>375.673</b>	<b>100,0</b>
		Roma	375.673	100,0
120102	Lazio 1 - U02	<b>Totale</b>	<b>359.529</b>	<b>100,0</b>
		Roma	359.529	100,0
120103	Lazio 1 - U03	<b>Totale</b>	<b>452.702</b>	<b>100,0</b>
		Roma	452.702	100,0
120104	Lazio 1 - U04	<b>Totale</b>	<b>394.576</b>	<b>100,0</b>
		Roma	394.576	100,0
120105	Lazio 1 - U05	<b>Totale</b>	<b>428.987</b>	<b>100,0</b>
		Roma	428.987	100,0
120106	Lazio 1 - U06	<b>Totale</b>	<b>338.509</b>	<b>100,0</b>
		Roma	338.509	100,0
120107	Lazio 1 - U07	<b>Totale</b>	<b>428.432</b>	<b>100,0</b>
		Roma	428.432	100,0
120108	Lazio 1 - U08	<b>Totale</b>	<b>433.220</b>	<b>100,0</b>
		Roma	433.220	100,0
120109	Lazio 1 - U09	<b>Totale</b>	<b>410.983</b>	<b>100,0</b>
		Roma	410.983	100,0
<b>Totale circoscrizione</b>			<b>3.622.611</b>	

Fonte: Istat, elaborazioni su dati del XV Censimento generale della popolazione e delle abitazioni 2011

### Collegi plurinominali

I 15 seggi plurinominali Camera attribuiti alla Circoscrizione Lazio 1 sono equi-distribuiti in tre collegi plurinominali dati dall'aggregazione di collegi uninominali (Tavole 12.3 e 12.4; Mappe 12.3 e 12.4):

- collegio *Lazio 1 - P01* che unisce il collegio del centro di Roma (*Lazio 1 - U01*) con i due collegi settentrionali della Capitale (*Lazio 1 - U07* e *Lazio 1 - U02*), risultando così mono-comunale;

- collegio *Lazio 1 - P03*, formato dai collegi uninominali Camera *Lazio 1 - U06*; *Lazio 1 - U05*; *Lazio 1 - U08* che comprende la fascia litoranea della circoscrizione (da Fiumicino a Nettuno), i municipi di Roma dall'IX al XII e l'area dei Castelli Romani;
- collegio *Lazio 1 - P02*, formato dai restanti collegi uninominali Camera: *Lazio 1 - U03* e *Lazio 1 - U04* di Roma e *Lazio 1 - U09* nel settore orientale della circoscrizione.

I tre collegi risultano territorialmente compatti e i collegi uninominali che li costituiscono sono ben collegati tra loro.

**Tavola 12.3 - Collegi plurinominali della Camera dei deputati. Popolazione residente per collegio e seggi attribuiti**

Circoscrizione elettorale		Lazio 1			
Collegi		Plurinominali			
Codice collegio	Denominazione del collegio	Popolazione			Seggi plurinominali
		Abitanti	%	Differenza rispetto alla media (%)	
120101	Lazio 1 - P01	1.163.634	32,1	-3,6	5
120102	Lazio 1 - P02	1.258.261	34,7	4,2	5
120103	Lazio 1 - P03	1.200.716	33,1	-0,6	5
<b>Totale circoscrizione</b>		<b>3.622.611</b>	<b>100,0</b>		<b>15</b>
Media		1.207.537			
Coefficiente di variazione (a)		3,2			

Fonte: Istat, elaborazioni su dati del XV Censimento generale della popolazione e delle abitazioni 2011

(a) Coefficiente di variazione, calcolato come rapporto tra deviazione standard e media della popolazione \* 100.

**Tavola 12.4 - Collegi plurinominali della Camera dei deputati. Popolazione residente per provincia/città metropolitana**

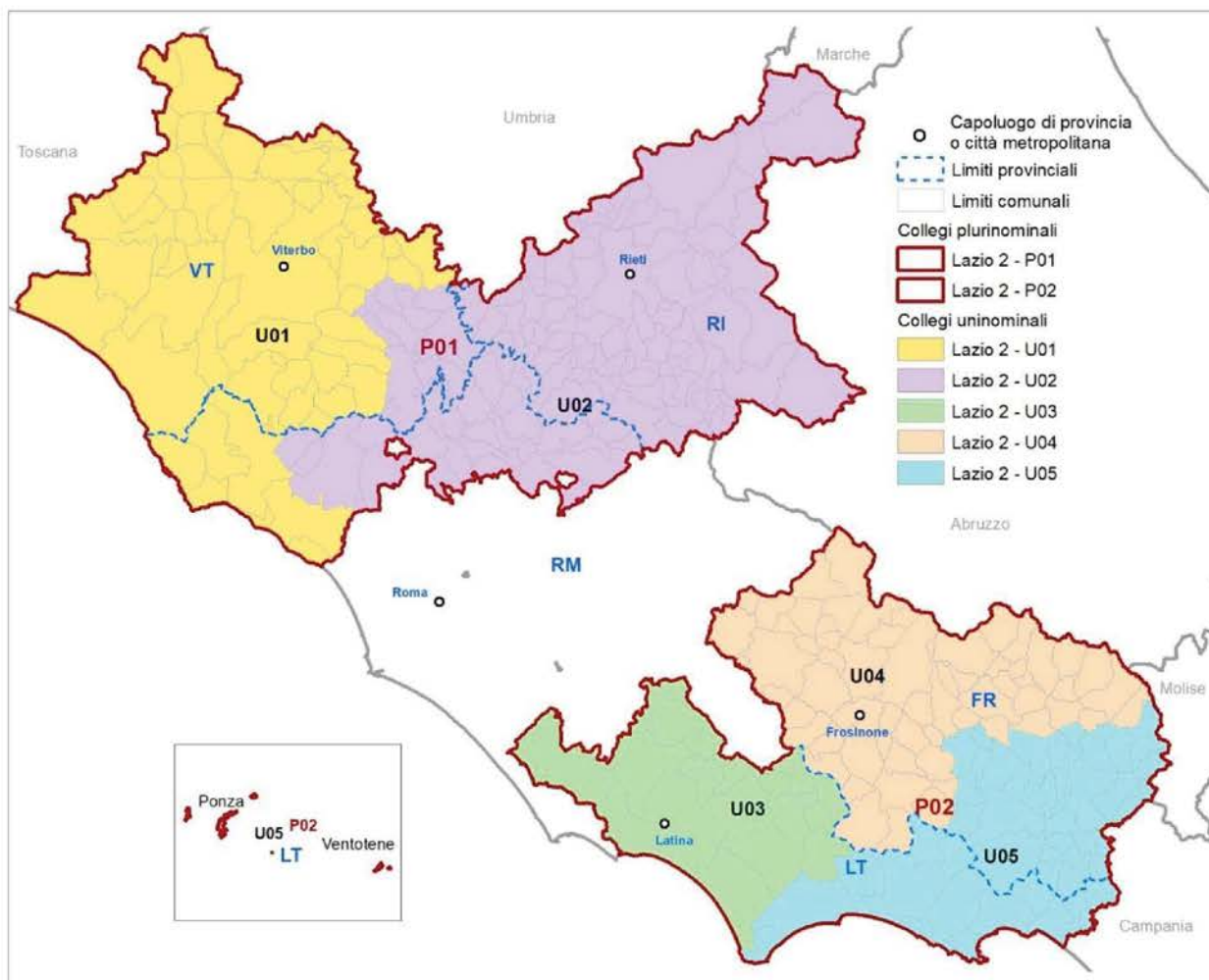
Circoscrizione elettorale		Lazio 1		
Collegi		Plurinominali		
Codice collegio	Denominazione del collegio	Provincia/CM	Popolazione residente nei collegi per provincia/CM	
			Abitanti	%
120101	Lazio 1 - P01	<b>Totale</b>	<b>1.163.634</b>	<b>100,0</b>
		Roma	1.163.634	100,0
120102	Lazio 1 - P02	<b>Totale</b>	<b>1.258.261</b>	<b>100,0</b>
		Roma	1.258.261	100,0
120103	Lazio 1 - P03	<b>Totale</b>	<b>1.200.716</b>	<b>100,0</b>
		Roma	1.200.716	100,0
<b>Totale circoscrizione</b>			<b>3.622.611</b>	

Fonte: Istat, elaborazioni su dati del XV Censimento generale della popolazione e delle abitazioni 2011

## Circoscrizione Lazio 2

La geografia dei collegi uninominali e plurinominali della Camera dei deputati della circoscrizione è rappresentata nella Mappa 12.5

**Mappa 12.5 - Camera dei deputati. Collegi uninominali e plurinominali della Circoscrizione Lazio 2**



Fonte: Istat

Gli elementi definatori della geografia elettorale della circoscrizione per la Camera dei deputati sono descritti nel Prospetto 12.3. Con riferimento al numero di collegi uninominali e plurinominali attribuiti, sono riportati gli intervalli di popolazione da rispettare. Nel Prospetto 12.4 sono riportate le dimensioni demografiche delle unità amministrative che ricadono nella circoscrizione.

**Prospetto 12.3 - Camera dei deputati. Elementi definatori della geografia elettorale della circoscrizione**

Circoscrizione elettorale		Lazio 2		
Province/Città metropolitane (a)		Roma, VT, RI, LT, FR		
Popolazione della circoscrizione	1.880.275	Minoranze linguistiche riconosciute	NO	
		Comuni ripartiti su più collegi	NO	
Seggi totali assegnati	12	Popolazione media e soglie		
Seggi plurinominali assegnati	7	Media-20%	Media	Media+20%
Collegi uninominali assegnati	5	300.844	376.055	451.266
Collegi plurinominali definiti	2	752.110	940.138	1.128.165

Fonte: Istat, elaborazioni su dati del XV Censimento generale della popolazione e delle abitazioni 2011

(a) In rosso le Province/CM parzialmente incluse nella Circoscrizione.

**Prospetto 12.4 - Camera dei deputati. Unità amministrative ricadenti nella circoscrizione**

Circoscrizione elettorale		Lazio 2		
Provincia/Città metropolitana/ Altra suddivisione amministrativa sovra-comunale		Popolazione dell'unità amministrativa		
Nome	Tipo (a)	Totale	di cui nel capoluogo	Quota di popolazione nella circoscrizione (%)
Frosinone	Prov	492.661	46.649	26,2
Latina	Prov	544.732	117.892	29,0
Rieti	Prov	155.164	46.187	8,3
Roma (b)	CM	374.854	0	19,9
Viterbo	Prov	312.864	63.209	16,6
<b>Totale circoscrizione</b>		<b>1.880.275</b>		<b>100,0</b>

Fonte: Istat, elaborazioni su dati del XV Censimento generale della popolazione e delle abitazioni 2011

(a) Prov = Provincia; CM = Città metropolitana; Altro = per esempio: Libero consorzio comunale.

(b) La quota della popolazione della città metropolitana di Roma che risiede nella circoscrizione è pari a 9,4%.

*Collegi uninominali*

La Circoscrizione Lazio 2 è composta da due territori non confinanti (Mappa 12.1): il primo (a nord) comprende le province di Viterbo e Rieti e i comuni della porzione settentrionale della CM di Roma non compresi nella circoscrizione Lazio 1 (36 comuni per un totale di circa 370.000 abitanti, un quinto della popolazione della circoscrizione e circa il 45% della sua parte settentrionale); il secondo (a sud) comprende le province di Frosinone e Latina (Prospetto 12.4). Considerando le soglie di popolazione per la definizione dei collegi uninominali Camera (Prospetto 12.3) e il

numero di residenti nelle unità amministrative della circoscrizione, nella parte nord (842.882 abitanti) si possono definire due dei cinque collegi uninominali assegnati alla circoscrizione, mentre i restanti tre collegi devono essere individuati nella parte meridionale.

Viene definito il collegio *Lazio 2 - U02* che comprende l'intera provincia di Rieti (con popolazione non sufficiente per formare un collegio autonomo), il sistema locale di Civita Castellana (inter-provinciale VT-RM-RI) e i comuni della fascia settentrionale della CM di Roma rientranti nella circoscrizione, dal confine ad est (Nerola, Palombara Sabina etc.) fino all'area del lago di Bracciano ad ovest (Mappa 12.5). Più della metà della popolazione del collegio afferisce alla CM di Roma, il 35% circa alla provincia di Rieti e il restante 13% circa alla provincia di Viterbo.

Il collegio *Lazio 2 - U01* comprende i comuni litoranei di Ladispoli e Cerveteri, il SI di Civitavecchia (tutti della CM di Roma) la quasi totalità della provincia di Viterbo (che rappresenta il 62,8% della popolazione del collegio), esclusi i comuni che fanno parte del SI di Civita Castellana (Tavole 12.5 e 12.6).

Nella porzione meridionale della circoscrizione, attraverso l'unione di sistemi locali interi, si definiscono due collegi mono-provinciali: *Lazio 2 - U03*, costituito dai SI di Latina e Sabaudia e dal comune di Aprilia (tutti della provincia di Latina, anche se quest'ultimo appartiene al SI inter-circoscrizionale di Pomezia) e *Lazio 2 - U04*, formato dall'unione dei SI di Sora e Frosinone (ambidue afferenti alla provincia di Frosinone). Si definisce, infine, il quinto collegio della circoscrizione, *Lazio 2 - U05*, inter-provinciale LT-FR, formato dall'unione dei SI di Terracina, Fondi, Gaeta, Formia e Cassino. Il 62% della popolazione di questo collegio appartiene alla provincia di Latina e il restante 38% alla provincia di Frosinone.

**Tavola 12.5 - Collegi uninominali della Camera dei deputati. Popolazione residente per collegio**

Circoscrizione elettorale		Lazio 2		
Collegi		Uninominali		
Codice collegio	Denominazione del collegio	Popolazione		
		Abitanti	%	Differenza rispetto alla media (%)
120201	Lazio 2 - U01	404.530	21,5	7,6
120202	Lazio 2 - U02	438.352	23,3	16,6
120203	Lazio 2 - U03	335.182	17,8	-10,9
120204	Lazio 2 - U04	363.970	19,4	-3,2
120205	Lazio 2 - U05	338.241	18,0	-10,1
<b>Totale circoscrizione</b>		<b>1.880.275</b>	<b>100,0</b>	
Media		376.055		
Coefficiente di variazione (a)		10,6		

Fonte: Istat, elaborazioni su dati del XV Censimento generale della popolazione e delle abitazioni 2011

(a) Coefficiente di variazione, calcolato come rapporto tra deviazione standard e media della popolazione \* 100.

**Tavola 12.6 - Collegi uninominali della Camera dei deputati. Popolazione residente per provincia/città metropolitana**

Circoscrizione elettorale		Lazio 2		
Collegi		Uninominali		
Codice collegio	Denominazione del collegio	Provincia/CM	Popolazione residente nei collegi per provincia/CM	
			Abitanti	%
120201	Lazio 2 - U01	<b>Totale</b>	<b>404.530</b>	<b>100,0</b>
		Viterbo	254.118	62,8
		Roma	150.412	37,2
120202	Lazio 2 - U02	<b>Totale</b>	<b>438.352</b>	<b>100,0</b>
		Rieti	155.164	35,4
		Viterbo	58.746	13,4
		Roma	224.442	51,2
120203	Lazio 2 - U03	<b>Totale</b>	<b>335.182</b>	<b>100,0</b>
		Latina	335.182	100,0
120204	Lazio 2 - U04	<b>Totale</b>	<b>363.970</b>	<b>100,0</b>
		Frosinone	363.970	100,0
120205	Lazio 2 - U05	<b>Totale</b>	<b>338.241</b>	<b>100,0</b>
		Frosinone	128.691	38,0
		Latina	209.550	62,0
<b>Totale circoscrizione</b>			<b>1.880.275</b>	

Fonte: Istat, elaborazioni su dati del XV Censimento generale della popolazione e delle abitazioni 2011

### Collegi plurinominali

**Tavola 12.7 - Collegi plurinominali della Camera dei deputati. Popolazione residente per collegio e seggi attribuiti**

Circoscrizione elettorale		Lazio 2			
Collegi		Plurinominali			
Codice collegio	Denominazione del collegio	Popolazione			Seggi plurinominali
		Abitanti	%	Differenza rispetto alla media (%)	
120201	Lazio 2 - P01	842.882	44,8	-10,3	3
120202	Lazio 2 - P02	1.037.393	55,2	10,3	4
<b>Totale circoscrizione</b>		<b>1.880.275</b>	<b>100,0</b>		<b>7</b>
Media		940.138			
Coefficiente di variazione (a)		10,3			

Fonte: Istat, elaborazioni su dati del XV Censimento generale della popolazione e delle abitazioni 2011

(a) Coefficiente di variazione, calcolato come rapporto tra deviazione standard e media della popolazione \* 100.



La discontinuità territoriale che caratterizza la circoscrizione rende possibile soltanto la definizione di due collegi plurinominali Camera: *Lazio 2 - P01* che comprende i due collegi uninominali della porzione nord, al quale sono assegnati 3 seggi, e *Lazio 2 - P02* che comprende i tre collegi uninominali delle province di Latina e Frosinone, al quale sono assegnati 4 seggi (Tavole 12.7 e 12.8 e Mappa 12.5).

**Tavola 12.8 - Collegi plurinominali della Camera dei deputati. Popolazione residente per provincia/città metropolitana**

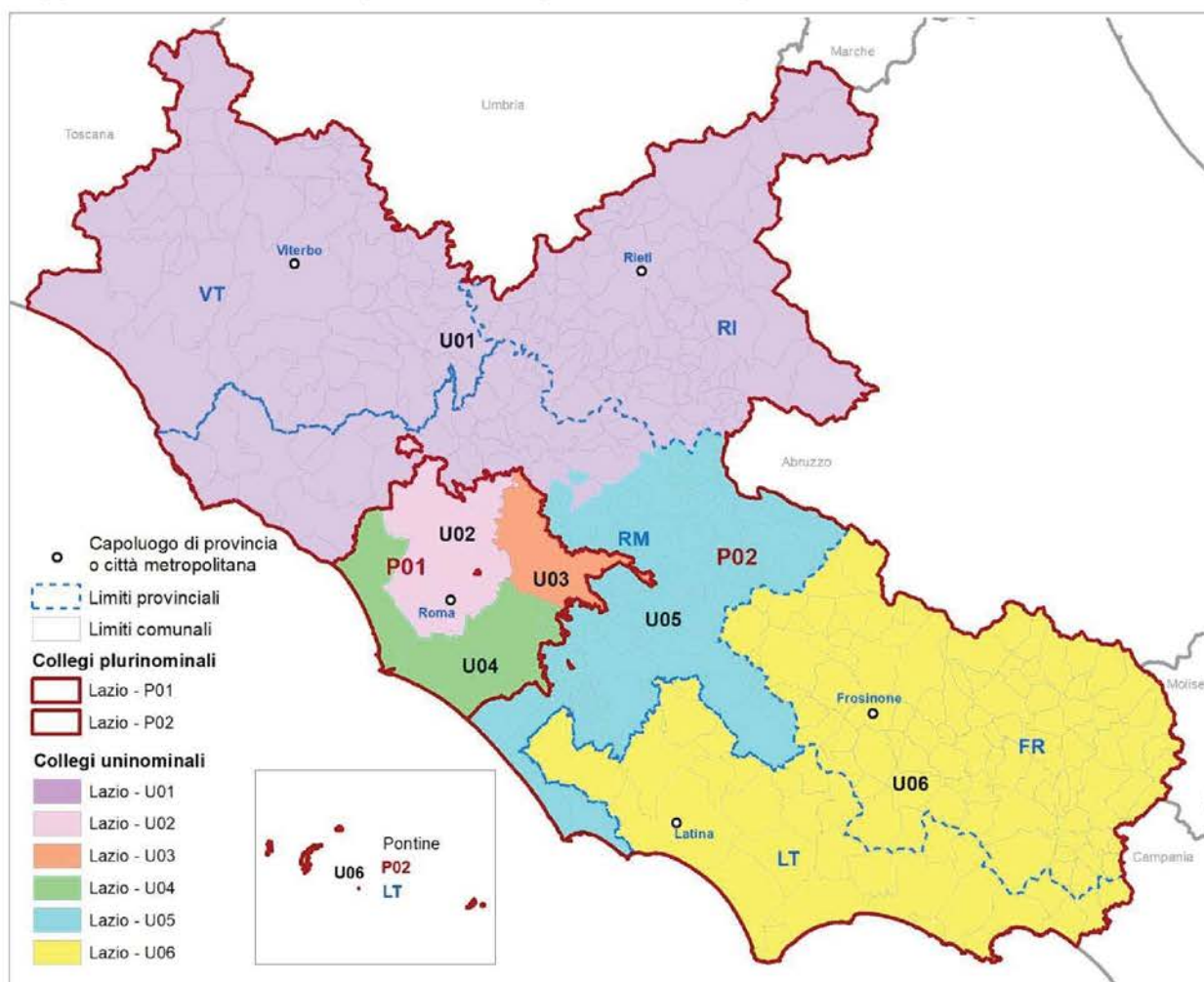
Circoscrizione elettorale		Lazio 2		
Collegi		Plurinominali		
Codice collegio	Denominazione del collegio	Provincia/CM	Popolazione residente nei collegi per provincia/CM	
			Abitanti	%
120201	Lazio 2 - P01	<b>Totale</b>	<b>842.882</b>	<b>100,0</b>
		Viterbo	312.864	37,1
		Rieti	155.164	18,4
		Roma	374.854	44,5
120202	Lazio 2 - P02	<b>Totale</b>	<b>1.037.393</b>	<b>100,0</b>
		Latina	544.732	52,5
		Frosinone	492.661	47,5
<b>Totale circoscrizione</b>			<b>1.880.275</b>	

Fonte: Istat, elaborazioni su dati del XV Censimento generale della popolazione e delle abitazioni 2011

## 12.2 Senato della Repubblica

La geografia dei collegi uninominali e plurinominali del Senato della Repubblica della circoscrizione<sup>65</sup> è rappresentata nelle Mappe 12.6 e 12.7.

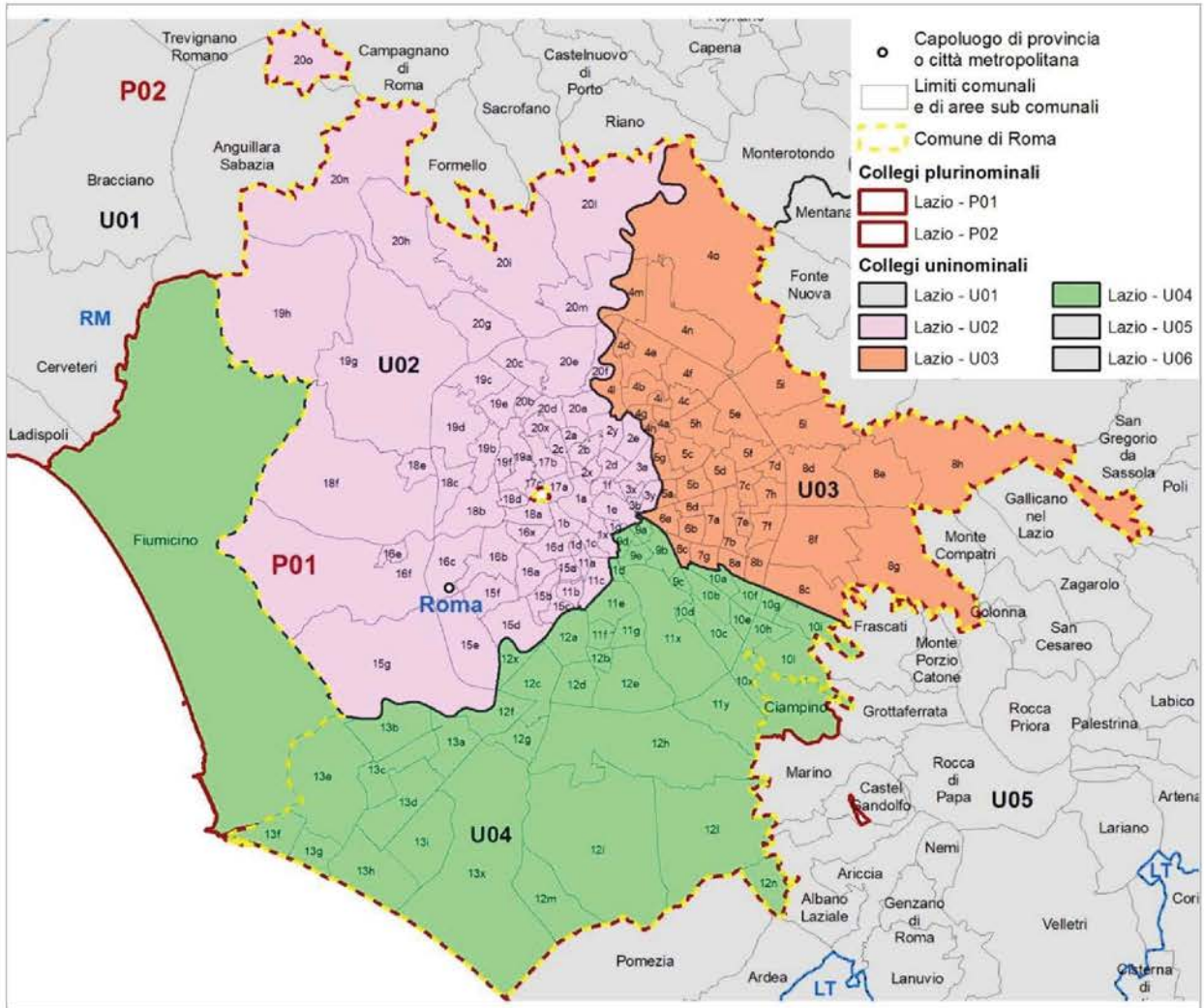
**Mappa 12.6 - Senato della Repubblica. Collegi uninominali e plurinominali della Circoscrizione Lazio**



Fonte: Istat

<sup>65</sup> Per il dettaglio delle aree sub-comunali considerate si rimanda alla Mappa 12.2.

**Mappa 12.7 - Senato della Repubblica. Collegi uninominali e plurinominali della Circostrizione Lazio. Dettaglio per Roma**



Fonte: Istat

Gli elementi definatori della geografia elettorale della circoscrizione per il Senato della Repubblica sono descritti nel Prospetto 12.5. Con riferimento al numero di collegi uninominali e plurinominali attribuiti, sono riportati gli intervalli di popolazione da rispettare. Nel Prospetto 12.6 sono riportate le dimensioni demografiche delle unità amministrative che ricadono nella circoscrizione.

**Prospetto 12.5 - Senato della Repubblica. Elementi definatori della geografia elettorale della circoscrizione**

Circoscrizione elettorale		Lazio		
Province/Città metropolitane		Roma, VT, RI, LT, FR		
Popolazione della circoscrizione	5.502.886	Minoranze linguistiche riconosciute	NO	
		Comuni ripartiti su più collegi	Roma	
Seggi totali assegnati	18	Popolazione media e soglie		
Seggi plurinominali assegnati	12	Media-20%	Media	Media+20%
Collegi uninominali assegnati	6	733.718	917.148	1.100.577
Collegi plurinominali definiti	2	2.201.154	2.751.443	3.301.732

Fonte: Istat, elaborazioni su dati del XV Censimento generale della popolazione e delle abitazioni 2011

**Prospetto 12.6 - Senato della Repubblica. Unità amministrative che ricadono nella circoscrizione**

Circoscrizione elettorale		Lazio		
Provincia/Città metropolitana/ Altra suddivisione amministrativa sovra-comunale		Popolazione dell'unità amministrativa		
Nome	Tipo (a)	Totale	di cui nel capoluogo	Quota di popolazione nella circoscrizione (%)
Frosinone	Prov	492.661	46.649	9,0
Latina	Prov	544.732	117.892	9,9
Rieti	Prov	155.164	46.187	2,8
Roma	CM	3.997.465	2.617.175	72,6
Viterbo	Prov	312.864	63.209	5,7
<b>Totale regione</b>		<b>5.502.886</b>		<b>100,0</b>

Fonte: Istat, elaborazioni su dati del XV Censimento generale della popolazione e delle abitazioni 2011

(a) Prov = Provincia; CM = Città metropolitana; Altro = per esempio: Libero consorzio comunale.

*Collegi uninominali*

Considerando le soglie di popolazione per la definizione dei collegi uninominali Senato della Repubblica (Prospetto 12.5 e Mappa 12.1) e il numero di residenti nelle unità amministrative della circoscrizione (Prospetto 12.6) risulta che nessuna delle quattro province ha una popolazione sufficiente a definire un collegio autonomamente e che la città metropolitana di Roma ha una popolazione, largamente oltre la soglia ammessa, che consente la definizione di almeno tre collegi uninominali. La proposta di geografia elettorale del Senato definita è congruente con l'articolazione delle circoscrizioni elettorali della Camera (Tavola 12.9). Nell'ambito del territorio della circoscrizione Lazio 2 sono formati: il collegio *Lazio - U01* a nord, che unisce le province di Viterbo e Rieti e la porzione della città metropolitana di Roma che già afferiva alla circoscrizione

Lazio 2 (incluso l'intero SI di Civitavecchia). La popolazione della CM di Roma rappresenta il 44,5% di quella totale del collegio, quella di Viterbo il 37,1% e quella di Rieti il restante 18,4% (Tavola 12.10); il collegio *Lazio - U06* a sud, costituito dalle province di Frosinone (47,5% della popolazione del collegio) e Latina (52,5%) (Mappa 12.6).

**Tavola 12.9 - Collegi uninominali del Senato della Repubblica. Popolazione residente per collegio**

Circoscrizione elettorale		Lazio		
Collegi		Uninominali		
Codice collegio	Denominazione del collegio	Popolazione		
		Abitanti	%	Differenza rispetto alla media (%)
120001	Lazio - U01	842.882	15,3	-8,1
120002	Lazio - U02	1.074.988	19,5	17,2
120003	Lazio - U03	812.231	14,8	-11,4
120004	Lazio - U04	834.817	15,2	-9,0
120005	Lazio - U05	900.575	16,4	-1,8
120006	Lazio - U06	1.037.393	18,9	13,1
<b>Totale regione</b>		<b>5.502.886</b>	<b>100,0</b>	
Media		917.148		
Coefficiente di variazione (a)		11,2		

Fonte: Istat, elaborazioni su dati del XV Censimento generale della popolazione e delle abitazioni 2011

(a) Coefficiente di variazione, calcolato come rapporto tra deviazione standard e media della popolazione \* 100.

**Tavola 12.10 - Collegi uninominali del Senato della Repubblica. Popolazione residente per provincia/città metropolitana**

Circoscrizione elettorale		Lazio		
Collegi		Uninominali		
Codice collegio	Denominazione del collegio	Provincia/CM	Popolazione residente nei collegi per provincia/CM	
			Abitanti	%
120001	Lazio - U01	<b>Totale</b>	<b>842.882</b>	<b>100,0</b>
		Viterbo	312.864	37,1
		Rieti	155.164	18,4
		Roma	374.854	44,5
120002	Lazio - U02	<b>Totale</b>	<b>1.074.988</b>	<b>100,0</b>
		Roma	1.074.988	100,0
120003	Lazio - U03	<b>Totale</b>	<b>812.231</b>	<b>100,0</b>
		Roma	812.231	100,0
120004	Lazio - U04	<b>Totale</b>	<b>834.817</b>	<b>100,0</b>
		Roma	834.817	100,0
120005	Lazio - U05	<b>Totale</b>	<b>900.575</b>	<b>100,0</b>
		Roma	900.575	100,0
120006	Lazio - U06	<b>Totale</b>	<b>1.037.393</b>	<b>100,0</b>
		Latina	544.732	52,5
		Frosinone	492.661	47,5
<b>Totale regione</b>			<b>5.502.886</b>	

Fonte: Istat, elaborazioni su dati del XV Censimento generale della popolazione e delle abitazioni 2011

Nell'ambito della circoscrizione Camera Lazio 1, che comprende il territorio di Roma e la porzione della CM di Roma complementare a quella compresa nella circoscrizione Camera Lazio 2, si individuano gli altri 4 collegi uninominali Senato assegnati alla regione. Tre interessano il territorio di Roma: *Lazio - U02*, che unisce i municipi<sup>66</sup> I, II e le zone urbanistiche di Ostiense, Valco San Paolo e Garbatella del municipio VIII, coerentemente con la geografia elettorale della Camera, e i municipi dall'XI al XV (quadrante nord-ovest del comune); *Lazio - U03*, che comprende i municipi dal III al VI (quadrante nord-est); entrambi i precedenti collegi sono mono-comunali; *Lazio - U04*, che comprende i municipi da VII a X (con l'esclusione delle zone urbanistiche dell'VIII municipio appena indicate) e i comuni di Ciampino e Fiumicino (Mappa 12.2 e 12.7). Viene definito infine il collegio *Lazio - U05* che comprende tutti gli altri comuni della città metropolitana di Roma ricadenti nella circoscrizione Lazio 1 (Mappa 12.6).

### Collegi plurinominali

**Tavola 12.11 - Collegi plurinominali del Senato della Repubblica. Popolazione residente per collegio e seggi attribuiti**

Circoscrizione elettorale		Lazio			
Collegi		Plurinominali			
Codice collegio	Denominazione del collegio	Popolazione			Seggi plurinominali
		Abitanti	%	Differenza rispetto alla media (%)	
120001	Lazio - P01	2.722.036	49,5	-1,1	6
120002	Lazio - P02	2.780.850	50,5	1,1	6
	<b>Totale regione</b>	<b>5.502.886</b>	<b>100,0</b>		<b>12</b>
	Media	2.751.443			
	Coefficiente di variazione (a)		1,1		

Fonte: Istat, elaborazioni su dati del XV Censimento generale della popolazione e delle abitazioni 2011

(a) Coefficiente di variazione, calcolato come rapporto tra deviazione standard e media della popolazione \* 100.

In applicazione del criterio di minimizzazione dei collegi con numero di seggi inferiore al valore medio il territorio regionale è stato ripartito in due collegi plurinominali (Tavole 12.11 e 12.12 e Mappe 12.7 e 12.6): *Lazio - P01*, che comprende il territorio di Roma e i comuni di Fiumicino e Ciampino (collegi uninominali *Lazio - U03*, *Lazio - U04* e *Lazio - U05*); *Lazio - P02* che comprende la restante parte della regione (collegi uninominali *Lazio - U01*, *U02* e *U06*). A ciascuno dei due sono attribuiti 6 seggi plurinominali.

<sup>66</sup> I Municipi definiscono anche la geografia elettorale adottata per le elezioni amministrative comunali. Vedi la nota 64.

**Tavola 12.12 - Collegi plurinominali del Senato della Repubblica. Popolazione residente per provincia/città metropolitana**

Circoscrizione elettorale		Lazio		
Collegi		Plurinominali		
Codice collegio	Denominazione del collegio	Provincia/CM	Popolazione residente nei collegi per provincia/CM	
			Abitanti	%
120001	Lazio - P01	<b>Totale</b>	<b>2.722.036</b>	<b>100,0</b>
		Roma	2.722.036	100,0
120002	Lazio - P02	<b>Totale</b>	<b>2.780.850</b>	<b>100,0</b>
		Viterbo	312.864	11,3
		Rieti	155.164	5,6
		Roma	1.275.429	45,9
		Latina	544.732	19,6
		Frosinone	492.661	17,7
<b>Totale regione</b>			<b>5.502.886</b>	

Fonte: Istat, elaborazioni su dati del XV Censimento generale della popolazione e delle abitazioni 2011

### 12.3 Coerenza delle geografie elettorali

La presenza importante della città metropolitana di Roma, con forti interazioni economico-sociali con tutto il territorio circostante, il frazionamento della regione nelle due circoscrizioni elettorali Camera - ciascuna delle quali con una porzione territoriale della città metropolitana, in un caso esclusiva -, la popolazione elevata di Roma e la non contiguità dei territori appartenenti alla circoscrizione Lazio 2 hanno reso la definizione dei collegi elettorali del Lazio particolarmente complessa e delicata, specialmente per i territori esterni alla città metropolitana. Non è stato possibile rispettare i confini provinciali, anche se si è cercato di limitare l'intensità dell'inter-provincialità; si è invece riusciti a mantenere costantemente integri quelli dei sistemi locali. La separazione in due porzioni non confinanti del territorio della circoscrizione Lazio 2 ha comportato un ammontare di popolazione sopra la media per ambedue i collegi uninominali Camera situati nel nord della regione e, viceversa, un ammontare sotto la media per tutti e tre i collegi situati nel sud. La complessità del territorio e i vincoli normativi hanno influito specialmente sulla formazione dei collegi uninominali Camera e, a cascata, sulle altre geografie elettorali. Queste particolarità si riflettono sugli indicatori di coerenza dei bacini territoriali dei collegi (Prospetto 12.7). Il significato degli indicatori è descritto in dettaglio nel capitolo 6 ed è sintetizzato nelle note al prospetto. L'elevata intensità dell'inter-provincialità per gli uninominali Camera della circoscrizione Lazio 2 (34,6%, più elevata rispetto al valore di riferimento nazionale pari a 32,5%) è motivata proprio dalla presenza di due porzioni di territorio non confinanti, sui quali insistono tutte le quattro province e la porzione nord della città metropolitana di Roma. Questo influisce anche sull'inter-provincialità dei collegi plurinominali Senato, seppure in misura minore, data la loro maggiore ampiezza demografica. L'integrità dei sistemi locali è stata invece rispettata in tutte e quattro le geografie elettorali. Il disegno attento dei collegi ha influito positivamente sulla regolarità della loro forma e i corrispondenti indici danno conto di tale congruenza, testimoniando favorevolmente riguardo all'accessibilità dei territori all'interno dei singoli collegi. I coefficienti di variazione della popolazione si mantengono tutti a livelli relativamente contenuti, in particolare per i collegi plurinominali Camera Lazio 1 e plurinominali Senato.

## Prospetto 12.7 - Camera dei deputati e Senato della Repubblica - Indicatori di coerenza del bacino territoriale dei collegi

INDICATORE	Note	Camera dei deputati				Senato della Repubblica			
		Lazio 1		Lazio 2		Lazio			
		Collegi uninominali	Valore di riferimento	Collegi plurinominali	Valore di riferimento	Collegi uninominali	Valore di riferimento	Collegi plurinominali	Valore di riferimento

### Coerenza del bacino territoriale

#### Indicatori dell'integrità delle unità amministrative e funzionali

Intensità dell'inter-provincialità/CM dei collegi (%)	(a)	0,0	<= 32,5	0,0	<= 32,5	0,0	<= 24,5	6,8	<= 34,2	23,2	<= 32,0
Collegi inter-sistema locale (v.a.)	(b)	0 su 9	-	0 su 3	-	0 su 5	-	0 su 6	-	0 su 2	-

#### Indicatori geo-demografici

Congruenza dell'indice di forma	(c)	7 su 9	>= 27,1	3 su 3	>= 27,1	4 su 5	>= 26,3	2 su 2	>= 27,4	2 su 2	>= 23,5
Coefficiente di variazione della popolazione dei collegi	(d)	8,9	-	3,2	-	10,6	-	11,2	-	1,1	-

Fonte: Istat, elaborazioni su dati del XV Censimento generale della popolazione e delle abitazioni 2011

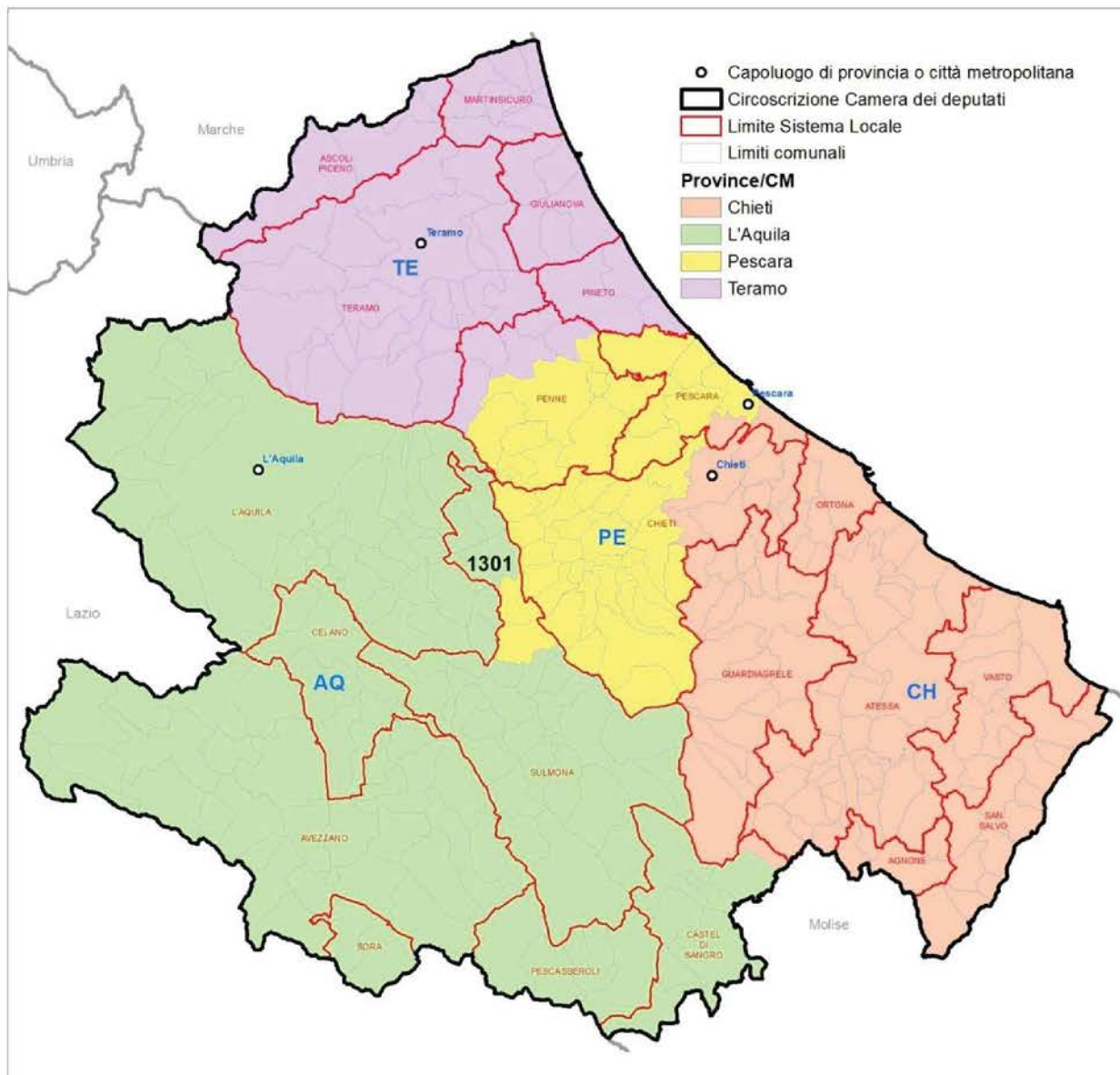
- (a) Rapporto percentuale tra la popolazione di province/CM per la sola parte contenuta parzialmente nei collegi di una circoscrizione, insieme a quella di altre province/CM, e il totale della popolazione della circoscrizione.
- (b) Numero di collegi della circoscrizione che non includono interamente uno o più sistemi locali. Tuttavia, sono considerati collegi con sistemi locali interi: i collegi che preservano l'integrità delle province/CM (criterio di ordine superiore), pur frazionando - per questo motivo - sistemi locali; quelli che includono - necessariamente in modo parziale - sistemi locali inter-regionali e/o inter-circoscrizionali; quelli riferiti a partizioni di grandi comuni (che ricadono in uno stesso sistema locale), rese necessarie dal rispetto delle soglie di popolazione; quelli che hanno una popolazione eccedente la soglia superiore consentita e quindi devono essere necessariamente frazionati.
- (c) L'indicatore è costruito per ciascun collegio come rapporto percentuale tra la sua superficie e quella di una figura regolare di riferimento (circonferenza circoscritta). Vengono considerati congruenti, e ne viene indicato il numero, i collegi che presentano un valore dell'indicatore > = alla soglia nazionale calcolata, con riferimento a ciascuna geografia elettorale, come media degli indicatori per tutti i collegi, pesati con le loro popolazioni, alla quale viene sottratta la deviazione standard, pure pesata.
- (d) Rapporto percentuale tra la deviazione standard e la media delle popolazioni dei collegi della circoscrizione elettorale.



## 13 Regione Abruzzo

La configurazione amministrativa e dei sistemi locali della regione Abruzzo è rappresentata nella Mappa 13.1.

**Mappa 13.1 - Regione Abruzzo. Province, città metropolitane e limiti dei sistemi locali**



Fonte: Istat

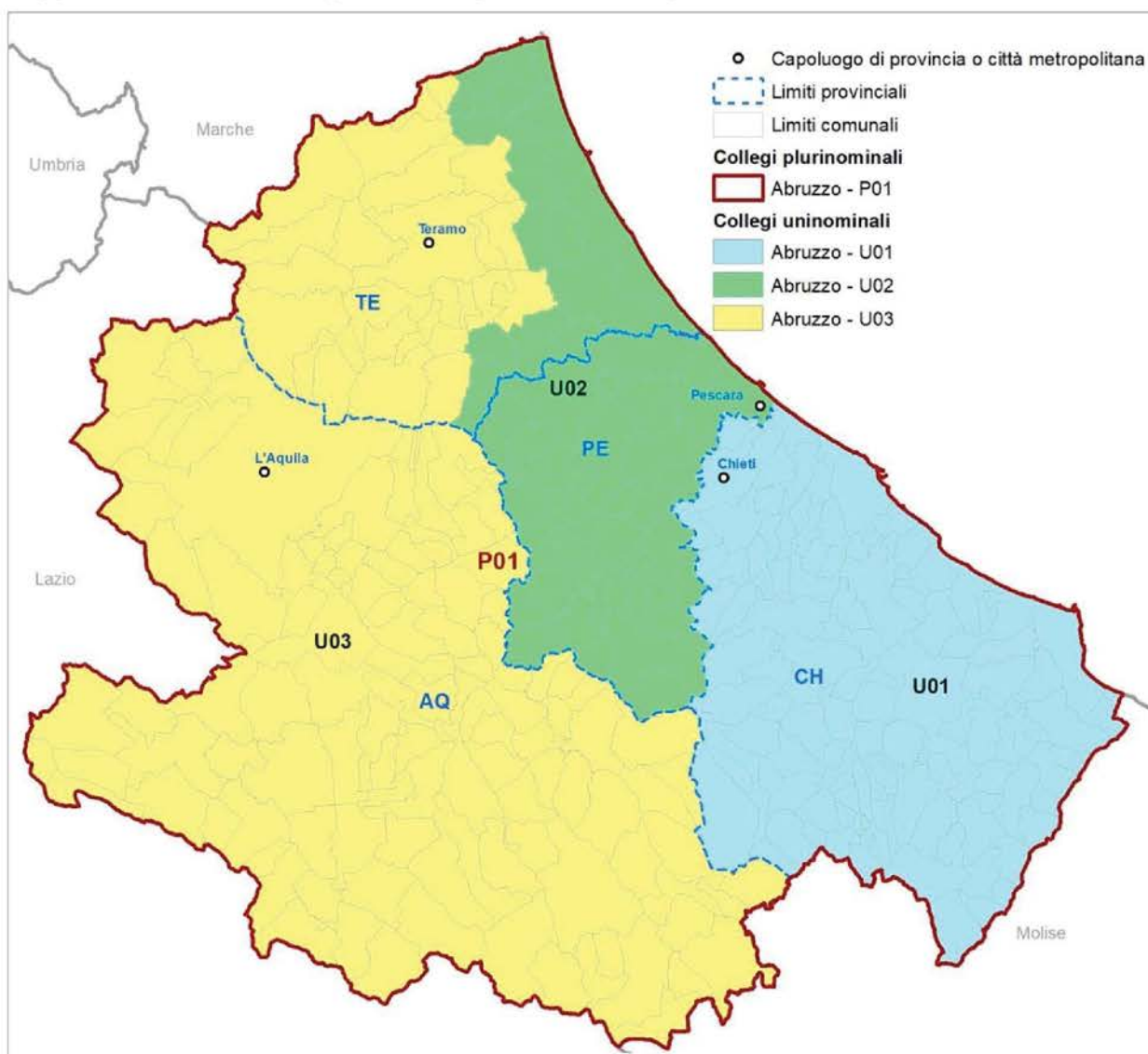
Per la **Camera dei deputati** la regione Abruzzo, con 1.307.309 abitanti al censimento del 2011 e 305 comuni alla data della relazione, è inclusa in un'unica circoscrizione che comprende le province di L'Aquila, Pescara, Teramo e Chieti. La legge n. 51/2019, applicata secondo le modifiche introdotte dalla legge costituzionale n.1/2020, assegna alla circoscrizione Camera 3 collegi uninominali e 6 seggi plurinominali, per un totale di 9 seggi.

Per il **Senato della Repubblica** le disposizioni di legge richiamate assegnano alla regione 1 collegio uninominale e 3 seggi plurinominali, per un totale di 4 seggi.

### 13.1 Camera dei deputati

La geografia dei collegi uninominali e plurinominali della Camera dei deputati della circoscrizione è rappresentata nella Mappa 13.2.

**Mappa 13.2 - Camera dei deputati. Collegi uninominali e plurinominali della Circoscrizione Abruzzo**



Fonte: Istat

Gli elementi definatori della geografia elettorale della circoscrizione per la Camera dei deputati sono descritti nel Prospetto 13.1. Con riferimento al numero di collegi uninominali e plurinominali attribuiti, sono riportati gli intervalli di popolazione da rispettare. Nel Prospetto 13.2 sono riportate le dimensioni demografiche delle unità amministrative comprese nella circoscrizione.

**Prospetto 13.1 - Camera dei deputati. Elementi definatori della geografia elettorale della circoscrizione**

Circoscrizione elettorale		Abruzzo		
Province/Città metropolitane		AQ, PE, TE, CH		
Popolazione della circoscrizione	1.307.309	Minoranze linguistiche riconosciute	NO	
		Comuni ripartiti su più collegi	NO	
Seggi totali assegnati	9	Popolazione media e soglie		
Seggi plurinominali assegnati	6	Media-20%	Media	Media+20%
Collegi uninominali assegnati	3	348.616	435.770	522.924
Collegi plurinominali definiti	1	1.045.847	1.307.309	1.568.771

Fonte: Istat, elaborazioni su dati del XV Censimento generale della popolazione e delle abitazioni 2011

**Prospetto 13.2 - Camera dei deputati. Unità amministrative che ricadono nella circoscrizione**

Circoscrizione elettorale		Abruzzo		
Provincia/Città metropolitana/ Altra suddivisione amministrativa sovra-comunale		Popolazione dell'unità amministrativa		
Nome	Tipo (a)	Totale	di cui nel capoluogo	Quota di popolazione nella circoscrizione (%)
L'Aquila	Prov	298.343	66.964	22,8
Pescara	Prov	314.661	117.166	24,1
Teramo	Prov	306.349	54.294	23,4
Chieti	Prov	387.956	51.484	29,7
<b>Totale circoscrizione</b>		<b>1.307.309</b>		<b>100,0</b>

Fonte: Istat, elaborazioni su dati del XV Censimento generale della popolazione e delle abitazioni 2011

(a) Prov = Provincia; CM = Città metropolitana; Altro = per esempio: Libero consorzio comunale.

*Collegi uninominali*

Considerando le soglie di popolazione per la definizione dei tre collegi uninominali Camera (Prospetto 13.1) e il numero di residenti nelle unità amministrative della circoscrizione (Prospetto 13.2 e Mappa 13.1), emerge che la provincia di Chieti ha una popolazione sufficiente a definire un collegio, mentre le altre province - L'Aquila, Pescara e Teramo, hanno tutte un numero di abitanti inferiore alla soglia ammessa. Pertanto è stato necessario individuare alcuni collegi inter-provinciali. La proposta delinea la seguente geografia (Tavole 13.1 e 13.2; Mappa 13.2): a partire da sud, il collegio *Abruzzo - U01* è formato dall'intera provincia di Chieti; il collegio *Abruzzo - U02* comprende la provincia di Pescara e, per raggiungere la soglia demografica ammessa, i comuni della provincia di Teramo compresi nel SI di Penne (inter-provinciale PE-TE, che risulta quindi

contenuto interamente nel collegio) e dei SI litoranei di Pineto, Martinsicuro e Giulianova, mantenendo unita la fascia costiera dal confine regionale a nord fino al confine sud della provincia di Pescara. Quest'area, a elevato insediamento antropico, presenta evidenti caratteri di omogeneità ed è ben collegata attraverso la rete ferroviaria e autostradale (A14 Adriatica). La popolazione della provincia di Pescara rappresenta il 63,9% di quella complessiva del collegio e quella di Teramo il complementare 36,1%. Il terzo collegio *Abruzzo - U03* comprende la provincia dell'Aquila insieme alla parte restante della provincia di Teramo e cioè il SI del comune capoluogo e i comuni teramani del SI inter-circoscrizionale di Ascoli-Piceno, ben collegati al capoluogo regionale attraverso l'asse autostradale della A24. La popolazione della provincia dell'Aquila incide su quella complessiva del collegio per il 69,8% e quella della provincia di Teramo per il complementare 30,2%.

**Tavola 13.1 - Collegi uninominali della Camera dei deputati. Popolazione residente per collegio**

Circoscrizione elettorale		Abruzzo		
Collegi		Uninominali		
Codice collegio	Denominazione del collegio	Popolazione		
		Abitanti	%	Differenza rispetto alla media (%)
130001	Abruzzo - U01	387.956	29,7	-11,0
130002	Abruzzo - U02	492.109	37,6	12,9
130003	Abruzzo - U03	427.244	32,7	-2,0
<b>Totale circoscrizione</b>		<b>1.307.309</b>	<b>100,0</b>	
Media		435.770		
Coefficiente di variazione (a)		9,9		

Fonte: Istat, elaborazioni su dati del XV Censimento generale della popolazione e delle abitazioni 2011

(a) Coefficiente di variazione, calcolato come rapporto tra deviazione standard e media della popolazione \* 100.

**Tavola 13.2 - Collegi uninominali della Camera dei deputati. Popolazione residente per provincia/città metropolitana**

Circoscrizione elettorale		Abruzzo		
Collegi		Uninominali		
Codice collegio	Denominazione del collegio	Provincia/CM	Popolazione residente nei collegi per provincia/CM	
			Abitanti	%
130001	Abruzzo - U01	<b>Totale</b>	<b>387.956</b>	<b>100,0</b>
		Chieti	387.956	100,0
130002	Abruzzo - U02	<b>Totale</b>	<b>492.109</b>	<b>100,0</b>
		Pescara	314.661	63,9
		Teramo	177.448	36,1
130003	Abruzzo - U03	<b>Totale</b>	<b>427.244</b>	<b>100,0</b>
		L'Aquila	298.343	69,8
		Teramo	128.901	30,2
<b>Totale circoscrizione</b>			<b>1.307.309</b>	

Fonte: Istat, elaborazioni su dati del XV Censimento generale della popolazione e delle abitazioni 2011

### Collegi plurinominali

La numerosità dei collegi uninominali e dei seggi plurinominali assegnati alla circoscrizione rende possibile soltanto la definizione di un unico collegio plurinominali Camera, *Abruzzo – P01* che comprende l'intera circoscrizione elettorale, al quale sono assegnati 6 seggi plurinominali (Tavole 13.3 e 13.4; Mappa 13.2).

**Tavola 13.3 - Collegi plurinominali della Camera dei deputati. Popolazione residente per collegio e seggi attribuiti**

Circoscrizione elettorale		Abruzzo			
Collegi		Plurinominali			
Codice collegio	Denominazione del collegio	Popolazione			Seggi plurinominali
		Abitanti	%	Differenza rispetto alla media (%)	
130001	Abruzzo - P01	1.307.309	100,0	0,0	6
	<b>Totale circoscrizione</b>	<b>1.307.309</b>	<b>100,0</b>		<b>6</b>
	Media	1.307.309			
	Coefficiente di variazione (a)	0,0			

Fonte: Istat, elaborazioni su dati del XV Censimento generale della popolazione e delle abitazioni 2011

(a) Coefficiente di variazione, calcolato come rapporto tra deviazione standard e media della popolazione \* 100.

**Tavola 13.4 - Collegi plurinominali della Camera dei deputati. Popolazione residente per provincia/città metropolitana**

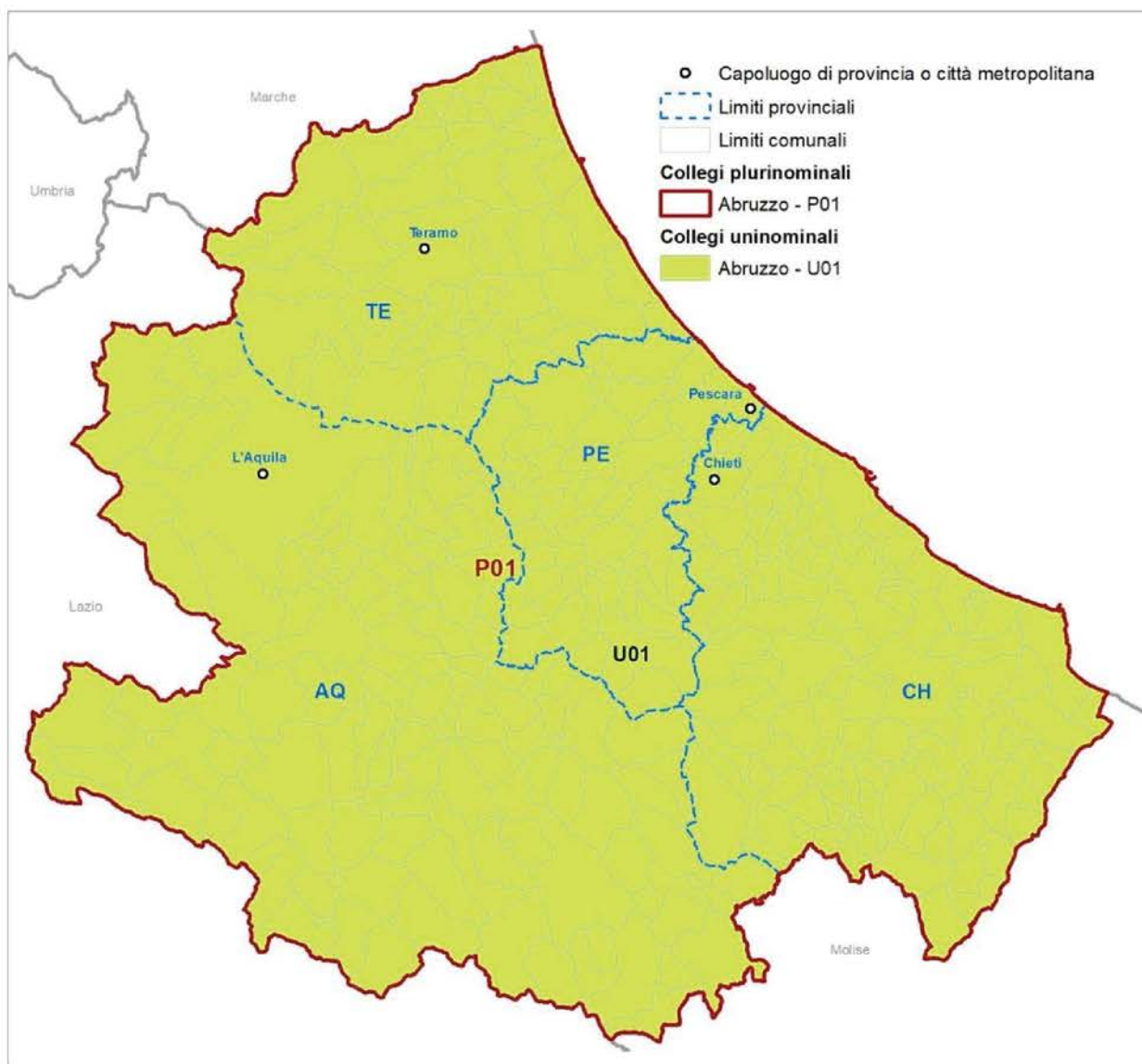
Circoscrizione elettorale		Abruzzo		
Collegi		Plurinominali		
Codice collegio	Denominazione del collegio	Provincia/CM	Popolazione residente nei collegi per provincia/CM	
			Abitanti	%
13001	Abruzzo - P01	<b>Totale</b>	<b>1.307.309</b>	<b>100,0</b>
		L'Aquila	298.343	22,8
		Pescara	314.661	24,1
		Teramo	306.349	23,4
		Chieti	387.956	29,7
	<b>Totale circoscrizione</b>		<b>1.307.309</b>	

Fonte: Istat, elaborazioni su dati del XV Censimento generale della popolazione e delle abitazioni 2011

## 13.2 Senato della Repubblica

La geografia dei collegi uninominali e plurinominali del Senato della Repubblica della circoscrizione è rappresentata nella Mappa 13.3.

**Mappa 13.3 - Senato della Repubblica. Collegi uninominali e plurinominali della Circoscrizione Abruzzo**



Fonte: Istat

Gli elementi definatori della geografia elettorale della circoscrizione per il Senato della Repubblica sono descritti nel Prospetto 13.3. Con riferimento al numero di collegi uninominali e plurinominali attribuiti, sono riportati gli intervalli di popolazione da rispettare. Nel Prospetto 13.4 sono riportate le dimensioni demografiche delle unità amministrative comprese nella circoscrizione.

**Prospetto 13.3 - Senato della Repubblica. Elementi definatori della geografia elettorale della circoscrizione**

Circoscrizione elettorale		Abruzzo		
Province/Città metropolitane		AQ, TE, PE, CH		
Popolazione della circoscrizione	1.307.309	Minoranze linguistiche riconosciute	NO	
		Comuni ripartiti su più collegi	NO	
Seggi totali assegnati	4	Popolazione media e soglie		
Seggi plurinominali assegnati	3	Media-20%	Media	Media+20%
Collegi uninominali assegnati	1	1.045.847	1.307.309	1.568.771
Collegi plurinominali definiti	1	1.045.847	1.307.309	1.568.771

Fonte: Istat, elaborazioni su dati del XV Censimento generale della popolazione e delle abitazioni 2011

**Prospetto 13.4 - Senato della Repubblica. Unità amministrative che ricadono nella circoscrizione**

Circoscrizione elettorale		Abruzzo		
Provincia/Città metropolitana/ Altra suddivisione amministrativa sovra-comunale		Popolazione dell'unità amministrativa		
Nome	Tipo (a)	Totale	di cui nel capoluogo	Quota di popolazione nella circoscrizione (%)
L'Aquila	Prov	298.343	66.964	22,8
Pescara	Prov	314.661	117.166	24,1
Teramo	Prov	306.349	54.294	23,4
Chieti	Prov	387.956	51.484	29,7
<b>Totale regione</b>		<b>1.307.309</b>		<b>100,0</b>

Fonte: Istat, elaborazioni su dati del XV Censimento generale della popolazione e delle abitazioni 2011

(a) Prov = Provincia; CM = Città metropolitana; Altro = per esempio: Libero consorzio comunale.

*Collegi uninominali*

Alla regione è attribuito un unico collegio uninominale Senato *Abruzzo - U01* che coincide con l'intero territorio della circoscrizione (Tavole 13.5 e 13.6; Mappa 13.3).



**Tavola 13.5 - Collegi uninominali del Senato della Repubblica. Popolazione residente per collegio**

Circoscrizione elettorale		Abruzzo		
Collegi		Uninominali		
Codice collegio	Denominazione del collegio	Popolazione		
		Abitanti	%	Differenza rispetto alla media (%)
130001	Abruzzo - U01	1.307.309	100,0	0,0
	<b>Totale regione</b>	<b>1.307.309</b>	<b>100,0</b>	
	Media	1.307.309		
	Coefficiente di variazione (a)	0,0		

Fonte: Istat, elaborazioni su dati del XV Censimento generale della popolazione e delle abitazioni 2011

(a) Coefficiente di variazione, calcolato come rapporto tra deviazione standard e media della popolazione \* 100.

**Tavola 13.6 - Collegi uninominali del Senato della Repubblica. Popolazione residente per provincia/città metropolitana**

Circoscrizione elettorale		Abruzzo		
Collegi		Uninominali		
Codice collegio	Denominazione del collegio	Provincia/CM	Popolazione residente nei collegi per provincia/CM	
			Abitanti	%
130001	Abruzzo - U01	<b>Totale</b>	<b>1.307.309</b>	<b>100,0</b>
		L'Aquila	298.343	22,8
		Pescara	314.661	24,1
		Teramo	306.349	23,4
		Chieti	387.956	29,7
	<b>Totale regione</b>		<b>1.307.309</b>	

Fonte: Istat, elaborazioni su dati del XV Censimento generale della popolazione e delle abitazioni 2011

### *Collegi plurinominali*

La numerosità dei collegi uninominali e dei seggi plurinominali assegnati alla circoscrizione rende possibile soltanto la definizione di un unico collegio plurinominali, *Abruzzo - P01* che comprende l'intera circoscrizione elettorale, al quale sono assegnati 3 seggi plurinominali (Tavole 13.7 e 13.8; Mappa 13.3).

**Tavola 13.7 - Collegi plurinominali del Senato della Repubblica. Popolazione residente per collegio e seggi attribuiti**

Circoscrizione elettorale		Abruzzo			
Collegi		Plurinominali			
Codice collegio	Denominazione del collegio	Popolazione			Seggi plurinominali
		Abitanti	%	Differenza rispetto alla media (%)	
130001	Abruzzo - P01	1.307.309	100,0	0,0	3
	<b>Totale regione</b>	<b>1.307.309</b>	<b>100,0</b>		<b>3</b>
	Media	1.307.309			
	Coefficiente di variazione (a)		0,0		

Fonte: Istat, elaborazioni su dati del XV Censimento generale della popolazione e delle abitazioni 2011

(a) Coefficiente di variazione, calcolato come rapporto tra deviazione standard e media della popolazione \* 100.

**Tavola 13.8 - Collegi plurinominali del Senato della Repubblica. Popolazione residente per provincia/città metropolitana**

Circoscrizione elettorale		Abruzzo		
Collegi		Plurinominali		
Codice collegio	Denominazione del collegio	Provincia/CM	Popolazione residente nei collegi per provincia/CM	
			Abitanti	%
130001	Abruzzo - P01	<b>Totale</b>	<b>1.307.309</b>	<b>100,0</b>
		L'Aquila	298.343	22,8
		Pescara	314.661	24,1
		Teramo	306.349	23,4
		Chieti	387.956	29,7
	<b>Totale regione</b>		<b>1.307.309</b>	

Fonte: Istat, elaborazioni su dati del XV Censimento generale della popolazione e delle abitazioni 2011

### 13.3 Coerenza delle geografie elettorali

Nel Prospetto 13.5 sono presentati gli indicatori di coerenza dei bacini territoriali dei collegi per ciascuna geografia elettorale. Il significato degli indicatori è descritto in dettaglio nel capitolo 6 ed è sintetizzato nelle note al prospetto. La configurazione individuata per i collegi uninominali Camera presenta la suddivisione della provincia di Teramo in due collegi, insieme, rispettivamente alla provincia di Pescara e a quella dell'Aquila. Questo dà conto del valore elevato dell'indicatore di intensità dell'inter-provincialità, pari a 23,4%, e comunque inferiore al valore di riferimento nazionale pari a 32,5%. Le aggregazioni territoriali in collegi più ampi per le altre geografie elettorali portano a zero il valore dell'indicatore. I sistemi locali risultano sempre contenuti integralmente nei collegi definiti. Gli indici di forma sono tutti soddisfacenti. Il coefficiente di variazione assume il valore di 9,9% per gli uninominali Camera, ben al di sotto del valore di riferimento nazionale; per le altre geografie elettorali i valori del coefficiente sono pari a zero, essendo definito un unico collegio.

**Prospetto 13.5 - Camera dei deputati e Senato della Repubblica - Indicatori di coerenza del bacino territoriale dei collegi**

INDICATORE	Note	Camera dei deputati			Senato della Repubblica		
		Abruzzo			Abruzzo		
		Collegi uninominali	Valore di riferimento	Collegi plurinominali	Valore di riferimento	Collegi uninominali	Valore di riferimento

**Coerenza del bacino territoriale**

**Indicatori dell'integrità delle unità amministrative e funzionali**

Intensità dell'inter-provincialità/CM dei collegi (%)	(a)	23,4	<= 32,5	0,0	<=24,5	0,0	<=34,2	0,0	<=32,0
Collegi inter-sistema locale (v.a.)	(b)	0 su 3	-	0 su 1	-	0 su 1	-	0 su 1	-

**Indicatori geo-demografici**

Congruenza dell'indice di forma	(c)	3 su 3	>=27,1	1 su 1	>=26,3	1 su 1	>=27,4	1 su 1	>=23,5
Coefficiente di variazione della popolazione dei collegi	(d)	9,9	-	0,0	-	0,0	-	0,0	-

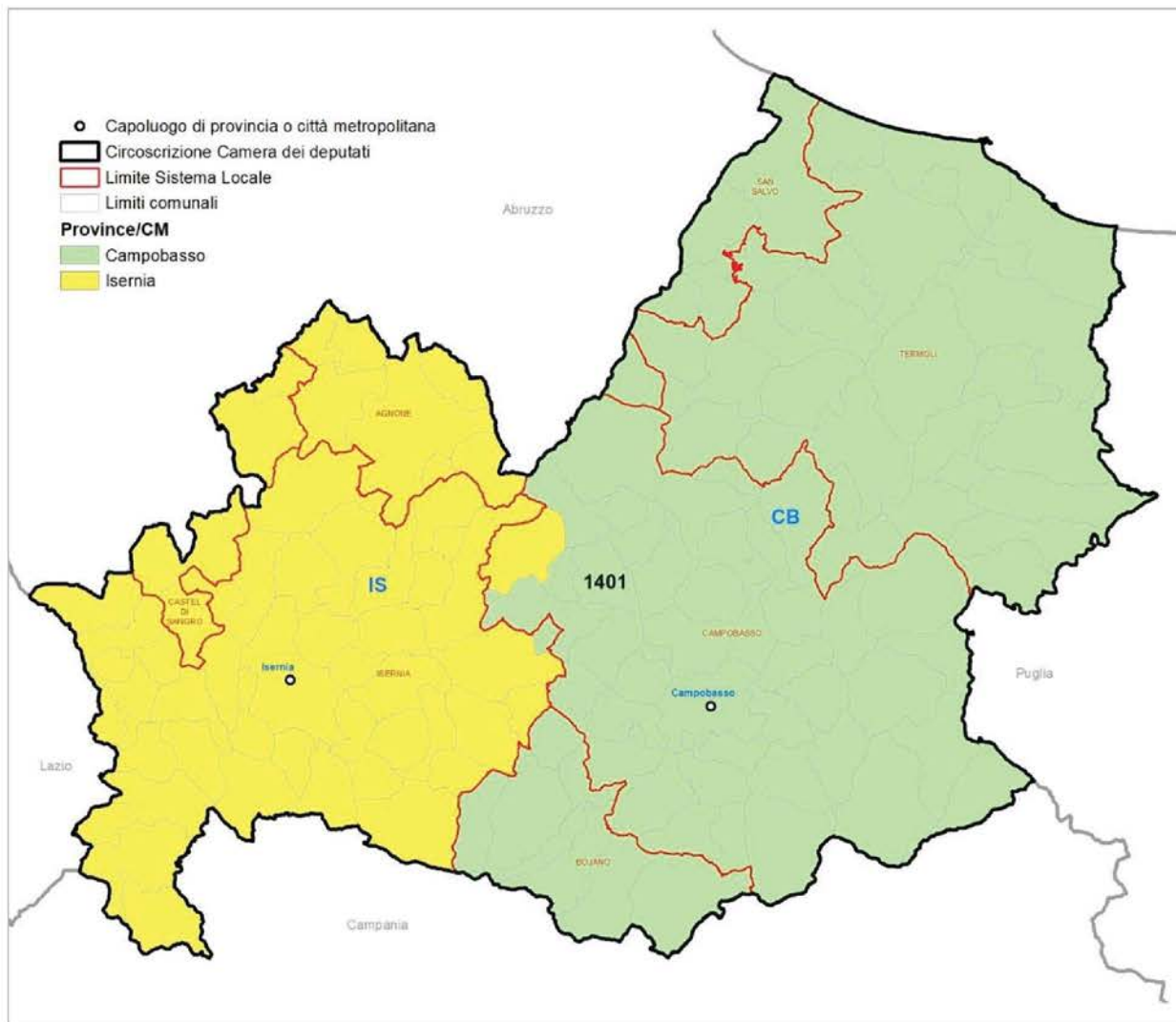
Fonte: Istat, elaborazioni su dati del XV Censimento generale della popolazione e delle abitazioni 2011

- (a) Rapporto percentuale tra la popolazione di province/CM per la sola parte contenuta parzialmente nei collegi di una circoscrizione, insieme a quella di altre province/CM, e il totale della popolazione della circoscrizione.
- (b) Numero di collegi della circoscrizione che non includono interamente uno o più sistemi locali. Tuttavia, sono considerati collegi con sistemi locali interi: i collegi che preservano l'integrità delle province/CM (criterio di ordine superiore), pur frazionando - per questo motivo - sistemi locali; quelli che includono - necessariamente in modo parziale - sistemi locali inter-regionali e/o inter-circoscrizionali; quelli riferiti a partizioni di grandi comuni (che ricadono in uno stesso sistema locale), rese necessarie dal rispetto delle soglie di popolazione; quelli che hanno una popolazione eccedente la soglia superiore consentita e quindi devono essere necessariamente frazionati.
- (c) L'indicatore è costruito per ciascun collegio come rapporto percentuale tra la sua superficie e quella di una figura regolare di riferimento (circonferenza circoscritta). Vengono considerati congruenti, e ne viene indicato il numero, i collegi che presentano un valore dell'indicatore > = alla soglia nazionale calcolata, con riferimento a ciascuna geografia elettorale, come media degli indicatori per tutti i collegi, pesati con le loro popolazioni, alla quale viene sottratta la deviazione standard, pure pesata.
- (d) Rapporto percentuale tra la deviazione standard e la media delle popolazioni dei collegi della circoscrizione elettorale.

## 14 Regione Molise

La configurazione amministrativa e dei sistemi locali della regione Molise è rappresentata nella Mappa 14.1.

**Mappa 14.1 - Regione Molise. Province, città metropolitane e limiti dei sistemi locali**



Fonte: Istat

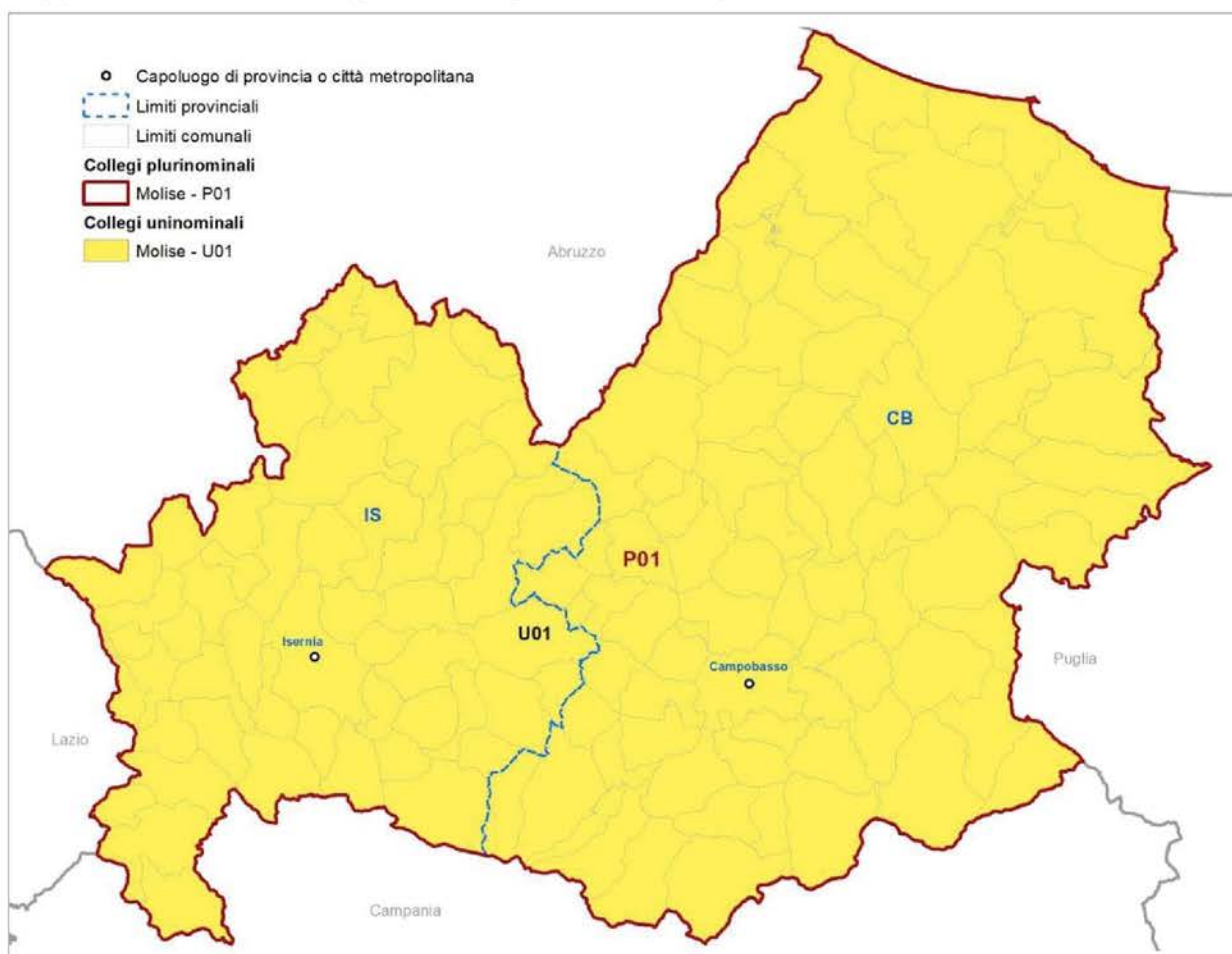
Per la **Camera dei deputati** la regione Molise con una popolazione di 313.660 abitanti al censimento del 2011 e 136 comuni alla data della relazione, è inclusa in un'unica circoscrizione elettorale che comprende le province di Campobasso e di Isernia. La legge n. 51/2019, applicata secondo le modifiche introdotte dalla legge costituzionale n. 1/2020, stabilisce che nella circoscrizione sia definito un unico collegio uninominale; viene assegnato, inoltre, 1 seggio plurinominale, per un totale di 2 seggi.

Per il **Senato della Repubblica** le disposizioni di legge richiamate assegnano alla regione un unico collegio uninominale; viene assegnato, inoltre, 1 seggio plurinominale, per un totale di 2 seggi.

## 14.1 Camera dei deputati

La geografia dei collegi uninominali e plurinominali della Camera dei deputati della circoscrizione è rappresentata nella Mappa 14.2.

**Mappa 14.2 - Camera dei deputati. Collegi uninominali e plurinominali della Circoscrizione Molise**



Fonte: Istat

Gli elementi definatori della geografia elettorale della circoscrizione per la Camera dei deputati sono descritti nel Prospetto 14.1. Nel Prospetto 14.2 sono riportate le dimensioni demografiche delle unità amministrative che ricadono nella circoscrizione.

**Prospetto 14.1 - Camera dei deputati. Elementi definatori della geografia elettorale della circoscrizione**

Circoscrizione elettorale		Molise		
Province/Città metropolitane		CB, IS		
Popolazione della circoscrizione	313.660	Minoranze linguistiche riconosciute	NO	
		Comuni ripartiti su più collegi	NO	
Seggi totali assegnati	2	Popolazione media e soglie		
Seggi plurinominali assegnati	1	Media-20%	Media	Media+20%
Collegi uninominali assegnati	1	250.928	313.660	376.392
Collegi plurinominali definiti	1	250.928	313.660	376.392

Fonte: Istat, elaborazioni su dati del XV Censimento generale della popolazione e delle abitazioni 2011

**Prospetto 14.2 - Camera dei deputati. Unità amministrative che ricadono nella circoscrizione**

Circoscrizione elettorale		Molise		
Provincia/Città metropolitana/ Altra suddivisione amministrativa sovra-comunale		Popolazione dell'unità amministrativa		
Nome	Tipo (a)	Totale	di cui nel capoluogo	Quota di popolazione nella circoscrizione (%)
Campobasso	Prov	226.419	48.747	72,2
Isernia	Prov	87.241	22.025	27,8
<b>Totale circoscrizione</b>		<b>313.660</b>		<b>100,0</b>

Fonte: Istat, elaborazioni su dati del XV Censimento generale della popolazione e delle abitazioni 2011

(a) Prov = Provincia; CM = Città metropolitana; Altro = per esempio: Libero consorzio comunale.

*Collegi uninominali*

L'unico collegio uninominale, *Molise - U01*, è definito per legge e coincide con il territorio dell'intera circoscrizione (Tavole 14.1 e 14.2, Mappa 14.2).

**Tavola 14.1 - Collegi uninominali della Camera dei deputati. Popolazione residente per collegio**

Circoscrizione elettorale		Molise		
Collegi		Uninominali		
Codice collegio	Denominazione del collegio	Popolazione		
		Abitanti	%	Differenza rispetto alla media (%)
140001	Molise - U01	313.660	100,0	0,0
	<b>Totale circoscrizione</b>	<b>313.660</b>	<b>100,0</b>	
	Media	313.660		
	Coefficiente di variazione (a)	0,0		

Fonte: Istat, elaborazioni su dati del XV Censimento generale della popolazione e delle abitazioni 2011

(a) Coefficiente di variazione, calcolato come rapporto tra deviazione standard e media della popolazione \* 100.

**Tavola 14.2 - Collegi uninominali della Camera dei deputati. Popolazione residente per provincia/città metropolitana**

Circoscrizione elettorale			Molise	
Collegi			Uninominali	
Codice collegio	Denominazione del collegio	Provincia/CM	Popolazione residente nei collegi per provincia/CM	
			Abitanti	%
140001	Molise - U01	<b>Totale</b>	<b>313.660</b>	<b>100,0</b>
		Campobasso	226.419	72,2
		Isernia	87.241	27,8
<b>Totale circoscrizione</b>			<b>313.660</b>	

Fonte: Istat, elaborazioni su dati del XV Censimento generale della popolazione e delle abitazioni 2011

### Collegi plurinominali

All'unico collegio plurinominali *Molise - P01*, definito per legge e coincidente con il territorio dell'intera circoscrizione, è attribuito 1 seggio (Tavole 14.3 e 14.4; Mappa 14.2).

**Tavola 14.3 - Collegi plurinominali della Camera dei deputati. Popolazione residente per collegio e seggi attribuiti**

Circoscrizione elettorale		Molise			
Collegi		Plurinominali			
Codice collegio	Denominazione del collegio	Popolazione			Seggi plurinominali
		Abitanti	%	Differenza rispetto alla media (%)	
140001	Molise - P01	313.660	100,0	0,0	1
<b>Totale circoscrizione</b>		<b>313.660</b>	<b>100,0</b>		<b>1</b>
Media		313.660			
Coefficiente di variazione (a)		0,0			

Fonte: Istat, elaborazioni su dati del XV Censimento generale della popolazione e delle abitazioni 2011

(a) Coefficiente di variazione, calcolato come rapporto tra deviazione standard e media della popolazione \* 100.

**Tavola 14.4 - Collegi plurinominali della Camera dei deputati. Popolazione residente per provincia/città metropolitana**

Circoscrizione elettorale			Molise	
Collegi			Plurinominali	
Codice collegio	Denominazione del collegio	Provincia/CM	Popolazione residente nei collegi per provincia/CM	
			Abitanti	%
140001	Molise - P01	<b>Totale</b>	<b>313.660</b>	<b>100,0</b>
		Campobasso	226.419	72,2
		Isernia	87.241	27,8
<b>Totale circoscrizione</b>			<b>313.660</b>	

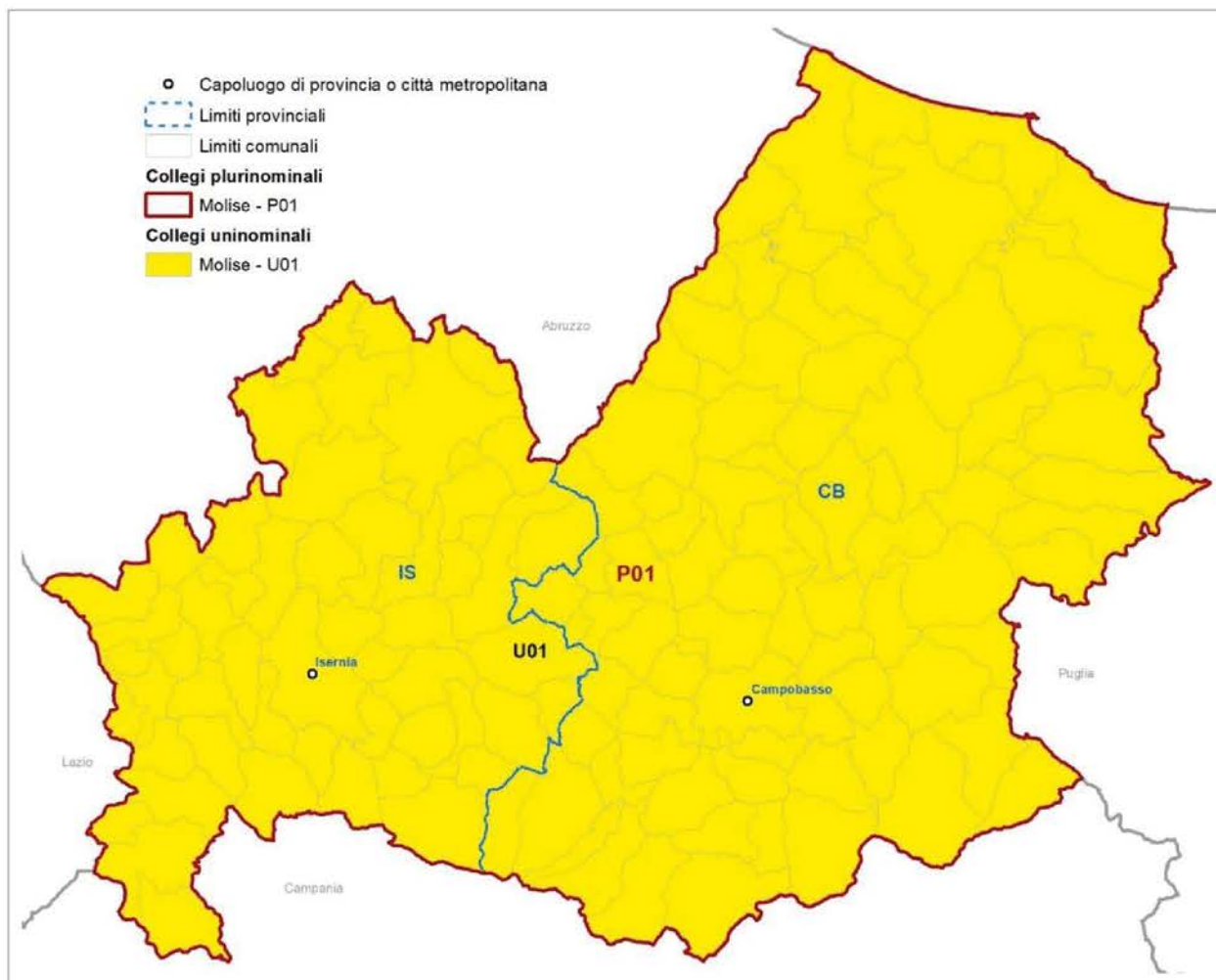
Fonte: Istat, elaborazioni su dati del XV Censimento generale della popolazione e delle abitazioni 2011



## 14.2 Senato della Repubblica

La geografia dei collegi uninominali e plurinominali del Senato della Repubblica della circoscrizione è rappresentata nella Mappa 14.3.

**Mappa 14.3 - Senato della Repubblica. Collegi uninominali e plurinominali della Circoscrizione Molise**



Fonte: Istat

Gli elementi definatori della geografia elettorale della circoscrizione per il Senato della Repubblica sono descritti nel Prospetto 14.3. Nel Prospetto 14.4 sono riportate le dimensioni demografiche delle unità amministrative che ricadono nella circoscrizione.

**Prospetto 14.3 - Senato della Repubblica. Elementi definatori della geografia elettorale della circoscrizione**

Circoscrizione elettorale		Molise		
Province/Città metropolitane		CB, IS		
Popolazione della circoscrizione	313.660	Minoranze linguistiche riconosciute	NO	
		Comuni ripartiti su più collegi	NO	
Seggi totali assegnati	2	Popolazione media e soglie		
Seggi plurinomiali assegnati	1	Media-20%	Media	Media+20%
Collegi uninominali assegnati	1	250.928	313.660	376.392
Collegi plurinomiali definiti	1	250.928	313.660	376.392

Fonte: Istat, elaborazioni su dati del XV Censimento generale della popolazione e delle abitazioni 2011

**Prospetto 14.4 - Senato della Repubblica. Unità amministrative che ricadono nella circoscrizione**

Circoscrizione elettorale		Molise		
Provincia/Città metropolitana/ Altra suddivisione amministrativa sovra-comunale		Popolazione dell'unità amministrativa		
Nome	Tipo (a)	Totale	di cui nel capoluogo	Quota di popolazione nella circoscrizione (%)
Campobasso	Prov	226.419	48.747	72,2
Isernia	Prov	87.241	22.025	27,8
<b>Totale regione</b>		<b>313.660</b>		<b>100,0</b>

Fonte: Istat, elaborazioni su dati del XV Censimento generale della popolazione e delle abitazioni 2011

(a) Prov = Provincia; CM = Città metropolitana; Altro = per esempio: Libero consorzio comunale.

*Collegi uninominali*

L'unico collegio uninominale *Molise - U01*, definito per legge, coincide con il territorio dell'intera regione (Tavole 14.5 e 14.6; Mappa 14.3).

**Tavola 14.5 - Collegi uninominali del Senato della Repubblica. Popolazione residente per collegio**

Circoscrizione elettorale		Molise		
Collegi		Uninominali		
Codice collegio	Denominazione del collegio	Popolazione		Differenza rispetto alla media (%)
		Abitanti	%	
140001	Molise - U01	313.660	100,0	0,0
	<b>Totale regione</b>	<b>313.660</b>	<b>100,0</b>	
	Media	313.660		
	Coefficiente di variazione (a)	0,0		

Fonte: Istat, elaborazioni su dati del XV Censimento generale della popolazione e delle abitazioni 2011

(a) Coefficiente di variazione, calcolato come rapporto tra deviazione standard e media della popolazione \* 100.

**Tavola 14.6 - Collegi uninominali del Senato della Repubblica. Popolazione residente per provincia/città metropolitana**

Circoscrizione elettorale		Molise		
Collegi		Uninominali		
Codice collegio	Denominazione del collegio	Provincia/CM	Popolazione residente nei collegi per provincia/CM	
			Abitanti	%
140001	Molise - U01	<b>Totale</b>	<b>313.660</b>	<b>100,0</b>
		Campobasso	226.419	72,2
		Isernia	87.241	27,8
<b>Totale regione</b>			<b>313.660</b>	

Fonte: Istat, elaborazioni su dati del XV Censimento generale della popolazione e delle abitazioni 2011

### Collegi plurinominali

È definito per legge un unico collegio plurinominali, *Molise - P01* che comprende l'intera regione, al quale è assegnato 1 seggio (Tavole 14.7 e 14.8; Mappa 14.3).

**Tavola 14.7 - Collegi plurinominali del Senato della Repubblica. Popolazione residente per collegio e seggi attribuiti**

Circoscrizione elettorale		Molise			
Collegi		Plurinominali			
Codice collegio	Denominazione del collegio	Popolazione			Seggi plurinominali
		Abitanti	%	Differenza rispetto alla media (%)	
140001	Molise - P01	313.660	100,0	0,0	1
	<b>Totale regione</b>	<b>313.660</b>	<b>100,0</b>		<b>1</b>
	Media	313.660			
	Coefficiente di variazione (a)	0,0			

Fonte: Istat, elaborazioni su dati del XV Censimento generale della popolazione e delle abitazioni 2011

(a) Coefficiente di variazione, calcolato come rapporto tra deviazione standard e media della popolazione \* 100.

**Tavola 14.8 - Collegi plurinominali del Senato della Repubblica. Popolazione residente per provincia/città metropolitana**

Circoscrizione elettorale		Molise		
Collegi		Plurinominali		
Codice collegio	Denominazione del collegio	Provincia/CM	Popolazione residente nei collegi per provincia/CM	
			Abitanti	%
140001	Molise - P01	<b>Totale</b>	<b>313.660</b>	<b>100,0</b>
		Campobasso	226.419	72,2
		Isernia	87.241	27,8
<b>Totale regione</b>			<b>313.660</b>	

Fonte: Istat, elaborazioni su dati del XV Censimento generale della popolazione e delle abitazioni 2011

### **14.3 Coerenza delle geografie elettorali**

Nel Prospetto 14.5 sono presentati gli indicatori di coerenza dei bacini territoriali dei collegi per ciascuna geografia elettorale. Il significato degli indicatori è descritto in dettaglio nel capitolo 6 ed è sintetizzato nelle note al prospetto. Non risultano elementi di criticità.

**Prospetto 14.5 - Camera dei deputati e Senato della Repubblica - Indicatori di coerenza del bacino territoriale dei collegi**

INDICATORE	Note	Camera dei deputati			Senato della Repubblica		
		Molise			Molise		
		Collegi uninominali	Valore di riferimento	Collegi plurinominali	Valore di riferimento	Collegi uninominali	Valore di riferimento

**Coerenza del bacino territoriale**

**Indicatori dell'integrità delle unità amministrative e funzionali**

Intensità dell'inter-provincialità/CM dei collegi (%)	(a)	0,0	<= 32,5	0,0	<=24,5	0,0	<=34,2	0,0	<=32,0
Collegi inter-sistema locale (v.a.)	(b)	0 su 1	-	0 su 1	-	0 su 1	-	0 su 1	-

**Indicatori geo-demografici**

Congruenza dell'indice di forma	(c)	1 su 1	>=27,1	1 su 1	>=26,3	1 su 1	>=27,4	1 su 1	>=23,5
Coefficiente di variazione della popolazione dei collegi	(d)	0,0	-	0,0	-	0,0	-	0,0	-

Fonte: Istat, elaborazioni su dati del XV Censimento generale della popolazione e delle abitazioni 2011

(a) Rapporto percentuale tra la popolazione di province/CM per la sola parte contenuta parzialmente nei collegi di una circoscrizione, insieme a quella di altre province/CM, e il totale della popolazione della circoscrizione.

(b) Numero di collegi della circoscrizione che non includono interamente uno o più sistemi locali. Tuttavia, sono considerati collegi con sistemi locali interi: i collegi che preservano l'integrità delle province/CM (criterio di ordine superiore), pur frazionando - per questo motivo - sistemi locali; quelli che includono - necessariamente in modo parziale - sistemi locali inter-regionali e/o inter-circoscrizionali; quelli riferiti a partizioni di grandi comuni (che ricadono in uno stesso sistema locale), rese necessarie dal rispetto delle soglie di popolazione; quelli che hanno una popolazione eccedente la soglia superiore consentita e quindi devono essere necessariamente frazionati.

(c) L'indicatore è costruito per ciascun collegio come rapporto percentuale tra la sua superficie e quella di una figura regolare di riferimento (circonferenza circoscritta). Vengono considerati congruenti, e ne viene indicato il numero, i collegi che presentano un valore dell'indicatore > = alla soglia nazionale calcolata, con riferimento a ciascuna geografia elettorale, come media degli indicatori per tutti i collegi, pesati con le loro popolazioni, alla quale viene sottratta la deviazione standard, pure pesata.

(d) Rapporto percentuale tra la deviazione standard e la media delle popolazioni dei collegi della circoscrizione elettorale.

## 15 Regione Campania

La configurazione amministrativa e dei sistemi locali della Regione Campania è rappresentata nelle Mappe 15.1 e 15.2.

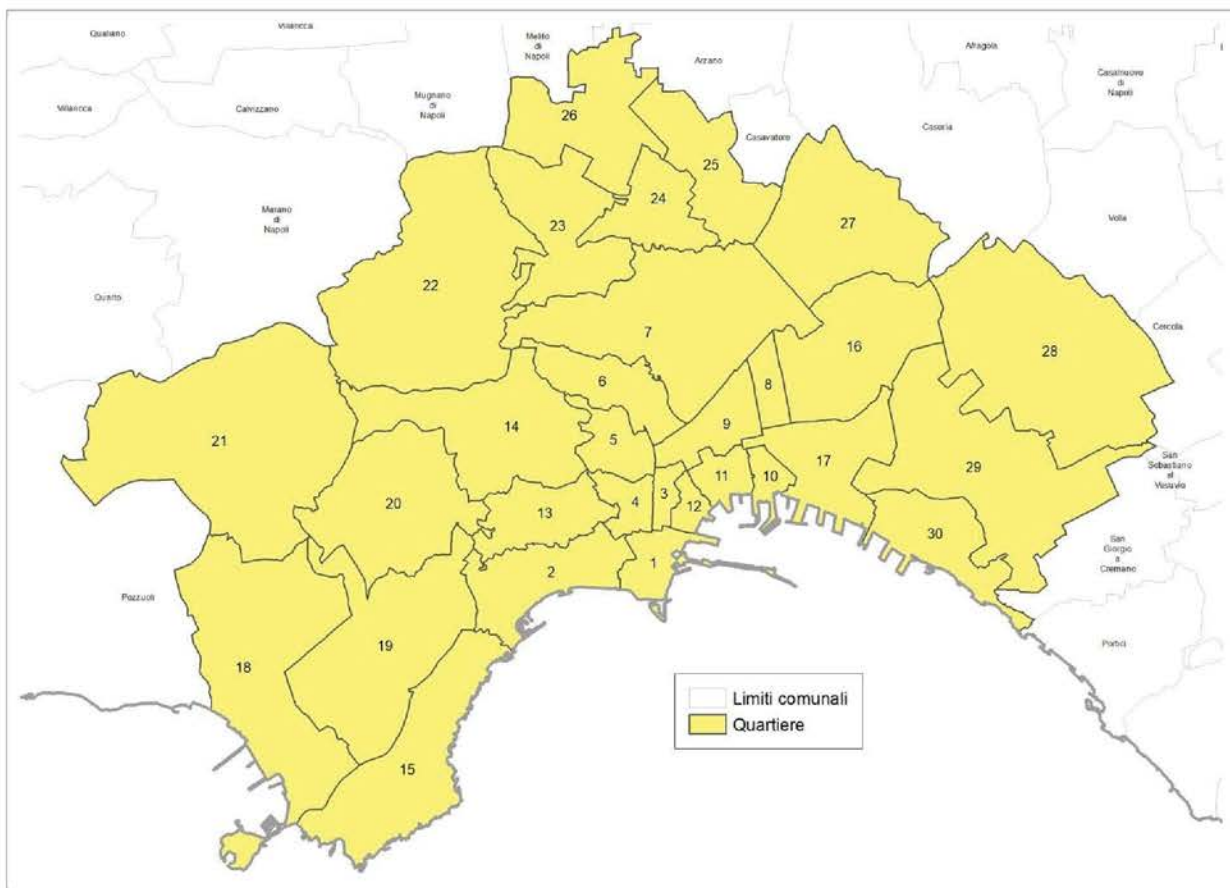
**Mappa 15.1 - Regione Campania. Province, città metropolitane e limiti dei sistemi locali**



Fonte: Istat



## Mappa 15.2 - Napoli. Aree sub-comunali considerate per il disegno dei collegi elettorali



Quartiere	Denominazione	Quartiere	Denominazione	Quartiere	Denominazione
1	San Ferdinando	11	Pendino	21	Pianura
2	Chiaia	12	Porto	22	Chiaiano
3	San Giuseppe	13	Vomero	23	Piscinola
4	Montecalvario	14	Arenella	24	Miano
5	Avvocata	15	Posillipo	25	Secondigliano
6	Stella	16	Poggioreale	26	Scampia
7	San Carlo all'Arena	17	Zona Industriale	27	San Pietro a Patierno
8	Vicaria	18	Bagnoli	28	Ponticelli
9	San Lorenzo	19	Fuorigrotta	29	Barra
10	Mercato	20	Soccavo	30	San Giovanni a Teduccio

Fonte: Istat



Per la **Camera dei deputati** la regione Campania è suddivisa in due circoscrizioni elettorali:

- Circoscrizione Campania 1, con una popolazione di 3.054.956 abitanti al censimento del 2011 e 92 comuni alla data della relazione, comprende integralmente la città metropolitana di Napoli. La legge n. 51/2019, applicata secondo le modifiche introdotte dalla legge costituzionale n. 1/2020, assegna alla circoscrizione 7 collegi uninominali e 13 seggi plurinominali, per un totale di 20 seggi.
- Circoscrizione Campania 2, con una popolazione di 2.711.854 abitanti al censimento del 2011 e 458 comuni alla data della relazione, comprende integralmente le quattro province della regione: Caserta, Benevento, Avellino e Salerno. Le disposizioni di legge assegnano alla circoscrizione 7 collegi uninominali e 11 seggi plurinominali, per un totale di 18 seggi.

Per il **Senato della Repubblica** le disposizioni di legge richiamate assegnano alla regione 7 collegi uninominali e 11 seggi plurinominali, per un totale di 18 seggi.



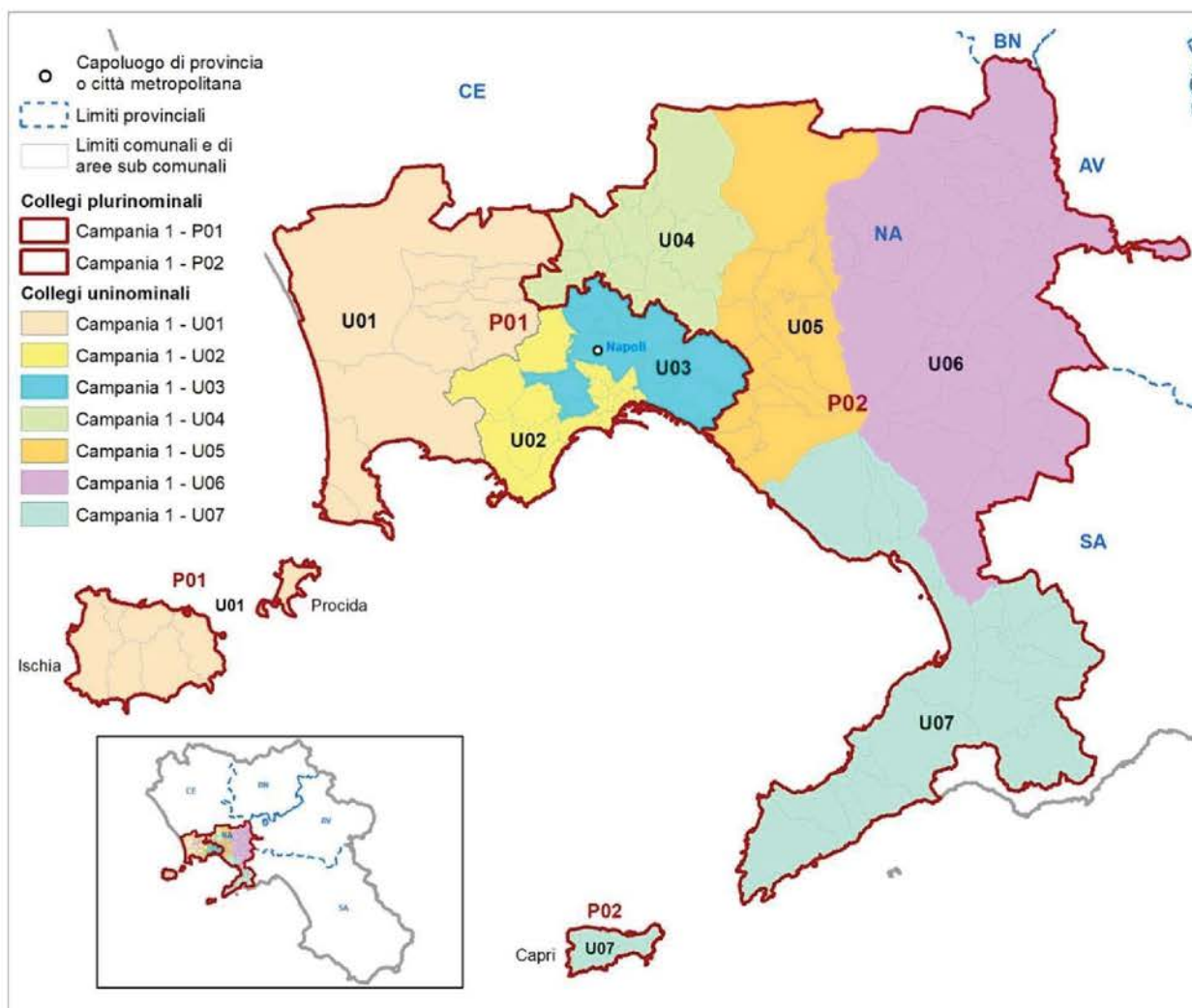


## 15.1 Camera dei deputati

### Circoscrizione Campania 1

La geografia dei collegi uninominali e plurinominali della Camera dei deputati della circoscrizione è rappresentata nelle Mappe 15.3 e 15.4.

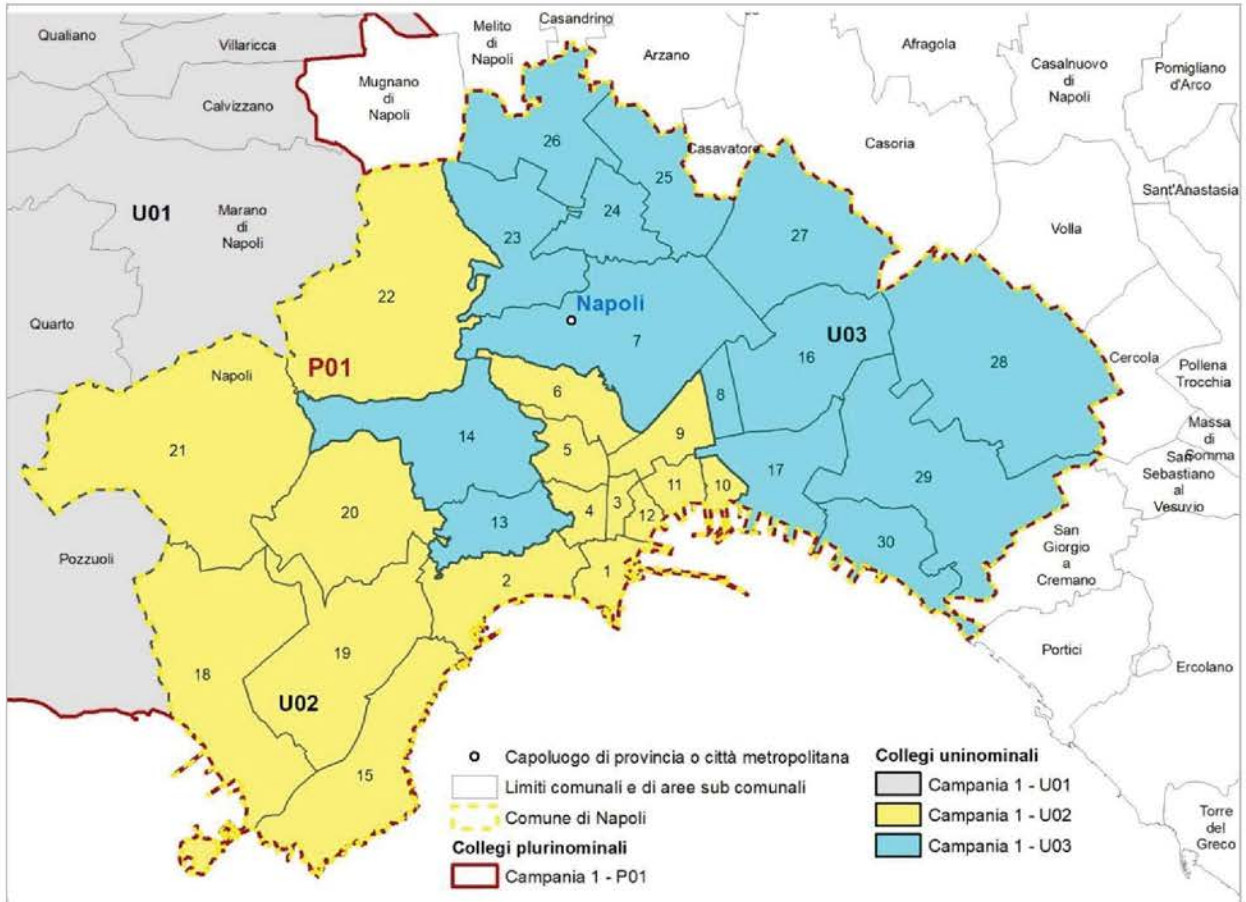
**Mappa 15.3 - Camera dei deputati. Collegi uninominali e plurinominali della Circoscrizione Campania 1**



Fonte: Istat



**Mapa 15.4 - Camera dei deputati. Collegi uninominali e plurinominali della Circoscrizione Campania 1. Dettaglio per Napoli**



Fonte: Istat



Gli elementi definatori della geografia elettorale della circoscrizione per la Camera dei deputati sono descritti nel Prospetto 15.1. Con riferimento al numero di collegi uninominali e plurinominali attribuiti, sono riportati gli intervalli di popolazione da rispettare. Nel Prospetto 15.2 sono riportate le dimensioni demografiche delle unità amministrative comprese nella circoscrizione.

**Prospetto 15.1 - Camera dei deputati. Elementi definatori della geografia elettorale della circoscrizione**

Circoscrizione elettorale		Campania 1		
Province/Città metropolitane		NA		
Popolazione della circoscrizione	3.054.956	Minoranze linguistiche riconosciute	NO	
		Comuni ripartiti su più collegi	Napoli	
Seggi totali assegnati	20	Popolazione media e soglie		
Seggi plurinominali assegnati	13	Media-20%	Media	Media+20%
Collegi uninominali assegnati	7	349.138	436.422	523.707
Collegi plurinominali definiti	2	1.221.982	1.527.478	1.832.974

Fonte: Istat, elaborazioni su dati del XV Censimento generale della popolazione e delle abitazioni 2011

**Prospetto 15.2 - Camera dei deputati. Unità amministrative che ricadono nella circoscrizione**

Circoscrizione elettorale		Campania 1		
Provincia/Città metropolitana/ Altra suddivisione amministrativa sovra-comunale		Popolazione dell'unità amministrativa		
Nome	Tipo (a)	Totale	di cui nel capoluogo	Quota di popolazione nella circoscrizione (%)
Napoli	CM	3.054.956	962.003	100,0
<b>Totale circoscrizione</b>		<b>3.054.956</b>		<b>100,0</b>

Fonte: Istat, elaborazioni su dati del XV Censimento generale della popolazione e delle abitazioni 2011

(a) Prov = Provincia; CM = Città metropolitana; Altro = per esempio: Libero consorzio comunale.

*Collegi uninominali*

Considerando le soglie di popolazione per la definizione dei collegi uninominali Camera dei deputati (Prospetto 15.1) e il numero di residenti nelle unità amministrative della circoscrizione (Prospetto 15.2) risulta che gran parte del territorio della città metropolitana di Napoli (coincidente con l'intera circoscrizione elettorale) ricade nel sistema locale di Napoli (Mappa 15.1) e che questo, con 2,3 milioni di abitanti, non può essere incluso integralmente in un solo collegio. Al suo interno, rispettando i confini dell'area funzionale, sono stati definiti cinque collegi, su due dei quali è ripartito il territorio del comune di Napoli (Mappe 15.2 e 15.4). Due ulteriori collegi, posti al di fuori del SI di Napoli, ma all'interno della CM, completano la geografia elettorale della circoscrizione (Tavole 15.1 e 15.2).



**Tavola 15.1 - Collegi uninominali della Camera dei deputati. Popolazione residente per collegio**

Circoscrizione elettorale		Campania 1		
Collegi		Uninominali		
Codice collegio	Denominazione del collegio	Popolazione		
		Abitanti	%	Differenza rispetto alla media (%)
150101	Campania 1 - U01	463.845	15,2	6,3
150102	Campania 1 - U02	472.121	15,5	8,2
150103	Campania 1 - U03	489.882	16,0	12,2
150104	Campania 1 - U04	451.255	14,8	3,4
150105	Campania 1 - U05	404.267	13,2	-7,4
150106	Campania 1 - U06	379.718	12,4	-13,0
150107	Campania 1 - U07	393.868	12,9	-9,8
<b>Totale circoscrizione</b>		<b>3.054.956</b>	<b>100,0</b>	
Media		436.422		
Coefficiente di variazione (a)		9,2		

Fonte: Istat, elaborazioni su dati del XV Censimento generale della popolazione e delle abitazioni 2011

(a) Coefficiente di variazione, calcolato come rapporto tra deviazione standard e media della popolazione \* 100.

**Tavola 15.2 - Collegi uninominali della Camera dei deputati. Popolazione residente per provincia/città metropolitana**

Circoscrizione elettorale		Campania 1		
Collegi		Uninominali		
Codice collegio	Denominazione del collegio	Provincia/CM	Popolazione residente nei collegi per provincia/CM	
			Abitanti	%
150101	Campania 1 - U01	<b>Totale</b>	<b>463.845</b>	<b>100,0</b>
		Napoli	463.845	100,0
150102	Campania 1 - U02	<b>Totale</b>	<b>472.121</b>	<b>100,0</b>
		Napoli	472.121	100,0
150103	Campania 1 - U03	<b>Totale</b>	<b>489.882</b>	<b>100,0</b>
		Napoli	489.882	100,0
150104	Campania 1 - U04	<b>Totale</b>	<b>451.255</b>	<b>100,0</b>
		Napoli	451.255	100,0
150105	Campania 1 - U05	<b>Totale</b>	<b>404.267</b>	<b>100,0</b>
		Napoli	404.267	100,0
150106	Campania 1 - U06	<b>Totale</b>	<b>379.718</b>	<b>100,0</b>
		Napoli	379.718	100,0
150107	Campania 1 - U07	<b>Totale</b>	<b>393.868</b>	<b>100,0</b>
		Napoli	393.868	100,0
<b>Totale circoscrizione</b>			<b>3.054.956</b>	

Fonte: Istat, elaborazioni su dati del XV Censimento generale della popolazione e delle abitazioni 2011



I due collegi del comune di Napoli sono stati definiti considerando le geografie elettorali preesistenti; i loro perimetri coincidono con quelli dei collegi uninominali del Senato 2017<sup>67</sup> e con quelli aggregati del Senato 1993<sup>68</sup>: il collegio *Campania 1 - U02* comprende l'area del centro storico, la parte occidentale del comune di Napoli, fino a Posillipo e Bagnoli lungo la costa, e Pianura e Chiaiano, nell'entroterra (quartieri da 1 a 6; da 9 a 12; 15 e da 18 a 22). (Mappe 15.2 e 15.4). Il collegio *Campania 1 - U03* comprende la parte nord-orientale del territorio comunale e include i quartieri Vomero e Arenella, l'area portuale, i quartieri fino a Scampia, a nord, e quelli di Ponticelli, Barra e San Giovanni a Teduccio, a est (quartieri 7 e 8; 13 e 14; 16 e 17 e da 23 a 30) (Mappe 15.2 e 15.4).

Gli altri tre collegi compresi nel SI di Napoli (Mappa 15.3) sono, a partire da ovest: il collegio *Campania 1 - U01*, a nord-ovest del capoluogo, che insiste sul territorio compreso tra la penisola di Bacoli-Monte di Procida fino a Giugliano in Campania e comprende i comuni delle Isole di Procida e Ischia. Anche questo collegio è definito in modo da mantenere il bacino elettorale del collegio senatoriale uninominale del 2017<sup>69</sup>, con la sola esclusione dei comuni di Sant'Antimo, Mugnano e Melito di Napoli necessaria per assicurare il rispetto delle soglie demografiche; il collegio *Campania 1 - U04*, a est del collegio *Campania 1 - U01*, che comprende i comuni a nord del comune di Napoli fino alla direttrice Caivano-Afragola-Casoria, distribuiti lungo l'Asse Mediano stradale «Nola-Villa Literno» e caratterizzati da un tessuto urbano omogeneo; il collegio *Campania 1 - U05* che comprende, proseguendo verso est, Acerra, l'area di Pomigliano d'Arco con i comuni circostanti e, scendendo verso sud, i comuni vesuviani occidentali fino all'area Portici-Ercolano; in questo modo si tiene unita l'area a est dell'autostrada A1 compresa nel SI di Napoli (Mappa 15.1).

All'esterno del SI di Napoli, nella porzione orientale della circoscrizione, sono definiti (Mappa 15.3) altri due collegi che includono la parte rimanente della CM di Napoli. Il collegio *Campania 1 - U06* comprende i SI di Nola, San Giuseppe Vesuviano e, per garantire il rispetto delle soglie demografiche e preservare l'unità dell'area archeologica di Pompei, i comuni di Pompei e Boscoreale. Il collegio *Campania 1 - 07* comprende i comuni della CM di Napoli di Trecase, Boscotrecase, Torre del Greco e Torre Annunziata del SI inter-circoscrizionale (NA-SA) di Torre del Greco e l'area della Costiera sorrentina, cioè i SI di Castellammare di Stabia, Sorrento, Capri e il comune di Agerola (parte del SI di Positano).

### *Collegi plurinominali*

In applicazione del criterio di minimizzazione dei collegi con numero di seggi inferiore al valore medio, per l'assegnazione dei 13 seggi attribuiti alla circoscrizione sono definiti due collegi plurinominali Camera (Tavole 15.3 e 15.4; Mappe 15.3 e 15.4):

Il collegio *Campania 1 - P01* si estende nella parte centro-occidentale della circoscrizione e unisce i tre collegi uninominali *Campania 1 - U01*, *Campania 1 - U02* e *Campania 1 - U03*. Al collegio sono attribuiti 6 seggi;

<sup>67</sup> Legge 3 novembre 2017, n. 165.

<sup>68</sup> Decreto legislativo 20 dicembre 1993, n. 533.

<sup>69</sup> Vedi la nota 67.



Il collegio *Campania 1 - P02* si estende nella parte nord-orientale della circoscrizione e comprende i quattro collegi uninominali *Campania 1 - U04*, *Campania 1 - U05*, *Campania 1 - U06* e *Campania 1 - U07*. Al collegio sono attribuiti 7 seggi.

**Tavola 15.3 - Collegi plurinominali della Camera dei deputati. Popolazione residente per collegio e seggi attribuiti**

Circoscrizione elettorale		Campania 1			
Collegi		Plurinominali			
Codice collegio	Denominazione del collegio	Popolazione			Seggi plurinominali
		Abitanti	%	Differenza rispetto alla media (%)	
150101	Campania 1 - P01	1.425.848	46,7	-6,7	6
150102	Campania 1 - P02	1.629.108	53,3	6,7	7
<b>Totale circoscrizione</b>		<b>3.054.956</b>	<b>100,0</b>		<b>13</b>
Media		1.527.478			
Coefficiente di variazione (a)		6,7			

Fonte: Istat, elaborazioni su dati del XV Censimento generale della popolazione e delle abitazioni 2011

(a) Coefficiente di variazione, calcolato come rapporto tra deviazione standard e media della popolazione \* 100.

**Tavola 15.4 - Collegi plurinominali della Camera dei deputati. Popolazione residente per provincia/città metropolitana**

Circoscrizione elettorale		Campania 1		
Collegi		Plurinominali		
Codice collegio	Denominazione del collegio	Provincia/CM	Popolazione residente nei collegi per provincia/CM	
			Abitanti	%
150101	Campania 1 - P01	<b>Totale</b>	<b>1.425.848</b>	<b>100,0</b>
		Napoli	1.425.848	100,0
150102	Campania 1 - P02	<b>Totale</b>	<b>1.629.108</b>	<b>100,0</b>
		Napoli	1.629.108	100,0
<b>Totale circoscrizione</b>			<b>3.054.956</b>	

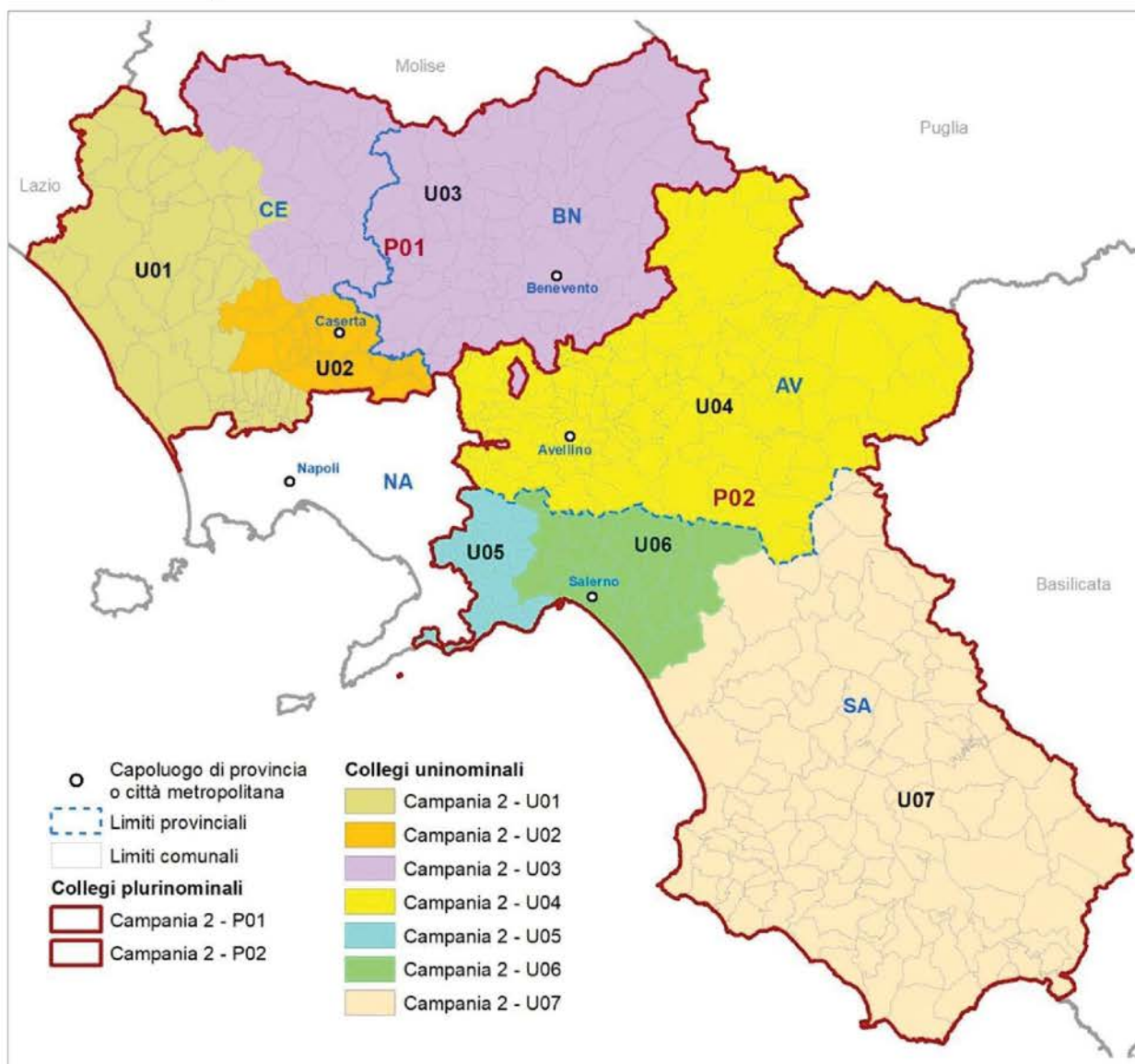
Fonte: Istat, elaborazioni su dati del XV Censimento generale della popolazione e delle abitazioni 2011



## Circoscrizione Campania 2

La geografia dei collegi uninominali e plurinominali della Camera dei deputati della circoscrizione è rappresentata nella Mappa 15.5.

**Mappa 15.5 - Camera dei deputati. Collegi uninominali e plurinominali della Circoscrizione Campania 2**



Fonte: Istat



Gli elementi definatori della geografia elettorale della circoscrizione per la Camera dei deputati sono descritti nel Prospetto 15.3. Con riferimento al numero di collegi uninominali e plurinominali attribuiti, sono riportati gli intervalli di popolazione da rispettare. Nel Prospetto 15.4 sono riportate le dimensioni demografiche delle unità amministrative comprese nella circoscrizione.

**Prospetto 15.3 - Camera dei deputati. Elementi definatori della geografia elettorale della circoscrizione**

Circoscrizione elettorale		Campania 2		
Province/Città metropolitane		CE, BN, AV, SA		
Popolazione della circoscrizione	2.711.854	Minoranze linguistiche riconosciute	NO	
		Comuni ripartiti su più collegi	NO	
Seggi totali assegnati	18	Popolazione media e soglie		
Seggi plurinominali assegnati	11	Media-20%	Media	Media+20%
Collegi uninominali assegnati	7	309.926	387.408	464.889
Collegi plurinominali definiti	2	1.084.742	1.355.927	1.627.112

Fonte: Istat, elaborazioni su dati del XV Censimento generale della popolazione e delle abitazioni 2011

**Prospetto 15.4 - Camera dei deputati. Unità amministrative ricadenti nella circoscrizione**

Circoscrizione elettorale		Campania 2		
Provincia/Città metropolitana/ Altra suddivisione amministrativa sovra-comunale		Popolazione dell'unità amministrativa		
Nome	Tipo (a)	Totale	di cui nel capoluogo	Quota di popolazione nella circoscrizione (%)
Caserta	Prov	904.921	50.164	33,4
Avellino	Prov	429.157	206.192	15,8
Benevento	Prov	284.900	111.500	10,5
Salerno	Prov	1.092.876	252.520	40,3
<b>Totale circoscrizione</b>		<b>2.711.854</b>		<b>100,0</b>

Fonte: Istat, elaborazioni su dati del XV Censimento generale della popolazione e delle abitazioni 2011

(a) Prov = Provincia; CM = Città metropolitana; Altro = per esempio: Libero consorzio comunale.

*Collegi uninominali*

Considerando le soglie di popolazione per la definizione dei collegi uninominali Camera (Prospetto 15.3) e il numero di residenti nelle unità amministrative della circoscrizione (Prospetto 15.4; Mappa 15.5) risulta che la provincia di Avellino ha una dimensione demografica sufficiente a definire un collegio autonomamente; la provincia di Benevento ha una popolazione inferiore alla soglia minima; le province di Caserta e Salerno ambedue una popolazione superiore a quella massima consentita. Salerno, in particolare, ha una popolazione sufficiente per definire tre collegi uninominali Camera.





**Tavola 15.5 - Collegi uninominali della Camera dei deputati. Popolazione residente per collegio**

Circoscrizione elettorale		Campania 2		
Collegi		Uninominali		
Codice collegio	Denominazione del collegio	Popolazione		
		Abitanti	%	Differenza rispetto alla media (%)
150201	Campania 2 - U01	460.696	17,0	18,9
150202	Campania 2 - U02	377.038	13,9	-2,7
150203	Campania 2 - U03	352.087	13,0	-9,1
150204	Campania 2 - U04	429.157	15,8	10,8
150205	Campania 2 - U05	323.919	11,9	-16,4
150206	Campania 2 - U06	405.315	14,9	4,6
150207	Campania 2 - U07	363.642	13,4	-6,1
<b>Totale circoscrizione</b>		<b>2.711.854</b>	<b>100,0</b>	
Media		387.408		
Coefficiente di variazione (a)		11,3		

Fonte: Istat, elaborazioni su dati del XV Censimento generale della popolazione e delle abitazioni 2011

(a) Coefficiente di variazione, calcolato come rapporto tra deviazione standard e media della popolazione \* 100.

**Tavola 15.6 - Collegi uninominali della Camera dei deputati. Popolazione residente per provincia/città metropolitana**

Circoscrizione elettorale		Campania 2		
Collegi		Uninominali		
Codice collegio	Denominazione del collegio	Provincia/CM	Popolazione residente nei collegi per provincia/CM	
			Abitanti	%
150201	Campania 2 - U01	<b>Totale</b>	<b>460.696</b>	<b>100,0</b>
		Caserta	460.696	100,0
150202	Campania 2 - U02	<b>Totale</b>	<b>377.038</b>	<b>100,0</b>
		Caserta	377.038	100,0
150203	Campania 2 - U03	<b>Totale</b>	<b>352.087</b>	<b>100,0</b>
		Benevento	284.900	80,9
		Caserta	67.187	19,1
150204	Campania 2 - U04	<b>Totale</b>	<b>429.157</b>	<b>100,0</b>
		Avellino	429.157	100,0
150205	Campania 2 - U05	<b>Totale</b>	<b>323.919</b>	<b>100,0</b>
		Salerno	323.919	100,0
150206	Campania 2 - U06	<b>Totale</b>	<b>405.315</b>	<b>100,0</b>
		Salerno	405.315	100,0
150207	Campania 2 - U07	<b>Totale</b>	<b>363.642</b>	<b>100,0</b>
		Salerno	363.642	100,0
<b>Totale circoscrizione</b>			<b>2.711.854</b>	

Fonte: Istat, elaborazioni su dati del XV Censimento generale della popolazione e delle abitazioni 2011



Si rende pertanto necessario definire un collegio inter-provinciale, *Campania 2 - U03*, che comprende l'intera provincia di Benevento (80,9% della popolazione del collegio) insieme al SI di Piedimonte Matese e alla porzione del SI di Isernia che ricade nella circoscrizione. Questi sistemi locali, che includono comuni tutti della provincia di Caserta e rappresentano il 19,1% della popolazione del collegio, fanno parte dell'area del Sannio, storicamente connessa al beneventano e collegata dall'asse stradale della SS 372 "Telesina" (Tavole 15.5 e 15.6; Mappa 15.5).

Nella provincia di Caserta è possibile definire altri due collegi mono-provinciali: il collegio *Campania 2 - U01*, a ovest, è composto dai SI di Sessa Aurunca, Teano e Mondragone, insieme all'intera area dell'Agro aversano e alla porzione del SI inter-regionale di Cassino inclusa nella provincia di Caserta; il collegio *Campania 2 - U02* comprende il SI di Caserta e i comuni della conurbazione casertana lungo la SS 7 Appia, seguendo la direttrice Caserta-Capua-Santa Maria Capua Vetere; tutti i comuni precedenti fanno parte del SI inter-circoscrizionale di Napoli, per la parte che si estende all'interno della provincia di Caserta lungo l'asse dell'A1.

Il collegio *Campania 2 - U04* comprende l'intera provincia di Avellino.

Nella provincia di Salerno sono stati definiti a partire da nord-est: il collegio *Campania 2 - U05* che comprende l'Agro nocerino-sarnese (SI di Sarno, Nocera Inferiore e Pagani), la Costiera amalfitana e i comuni di Cetara e Vietri sul Mare (del SI di Salerno), geograficamente e storicamente collegati alla Costiera amalfitana con la quale condividono la vocazione turistica; il collegio *Campania 2 - U06* composto dai SI di Salerno (al netto dei due comuni ora indicati) e di Battipaglia; il collegio *Campania 2 - U07* che comprende SI interi situati nella parte meridionale della provincia di Salerno: da nord a sud, l'area costiera tra Eboli-Paestum e il Cilento e, nell'entroterra, il territorio restante fino al confine con la Basilicata.

La proposta deroga soltanto in un caso al criterio della continuità territoriale (che il dispositivo normativo prevede sia applicato di norma) poiché comprende nel collegio *Campania 2 - U03* il comune di Pannarano, exclave della provincia di Benevento all'interno della provincia di Avellino. In questo modo viene garantita l'integrità dell'unità amministrativa di Benevento.

### *Collegi plurinominali*

In applicazione del criterio di minimizzazione dei collegi con numero di seggi inferiore al valore medio, per l'assegnazione degli 11 seggi plurinominali attribuiti alla circoscrizione sono definiti due collegi plurinominali Camera. Entrambi i collegi sono composti da province intere (Tavole 15.7 e 15.8; Mappa 15.5): il collegio *Campania 2 - P01*, a nord, con 5 seggi, unisce i tre collegi uninominali: *Campania 2 - U01*, *Campania 2 - U02* e *Campania 2 - U03*, comprendendo così le province di Caserta e di Benevento; il collegio *Campania 2 - P02*, situato nella parte centro-meridionale della circoscrizione, con 6 seggi, unisce i quattro collegi uninominali: *Campania 2 - U04*, *Campania 2 - U05*, *Campania 2 - U06* e *Campania 2 - U07*, comprendendo così le province di Avellino e di Salerno.



**Tavola 15.7 - Collegi plurinominali della Camera dei deputati. Popolazione residente per collegio e seggi attribuiti**

Circoscrizione elettorale		Campania 2			
Collegi		Plurinomiali			
Codice collegio	Denominazione del collegio	Popolazione			Seggi plurinominali
		Abitanti	%	Differenza rispetto alla media (%)	
150201	Campania 2 - P01	1.189.821	43,9	-12,3	5
150202	Campania 2 - P02	1.522.033	56,1	12,3	6
<b>Totale circoscrizione</b>		<b>2.711.854</b>	<b>100,0</b>		<b>11</b>
Media		1.355.927			
Coefficiente di variazione (a)		12,3			

Fonte: Istat, elaborazioni su dati del XV Censimento generale della popolazione e delle abitazioni 2011

(a) Coefficiente di variazione, calcolato come rapporto tra deviazione standard e media della popolazione \* 100.

**Tavola 15.8 - Collegi plurinominali della Camera dei deputati. Popolazione residente per provincia/città metropolitana**

Circoscrizione elettorale		Campania 2		
Collegi		Plurinomiali		
Codice collegio	Denominazione del collegio	Provincia/CM	Popolazione residente nei collegi per provincia/CM	
			Abitanti	%
150201	Campania 2 - P01	<b>Totale</b>	<b>1.189.821</b>	<b>100,0</b>
		Benevento	284.900	23,9
		Caserta	904.921	76,1
150202	Campania 2 - P02	<b>Totale</b>	<b>1.522.033</b>	<b>100,0</b>
		Avellino	429.157	28,2
		Salerno	1.092.876	71,8
<b>Totale circoscrizione</b>			<b>2.711.854</b>	

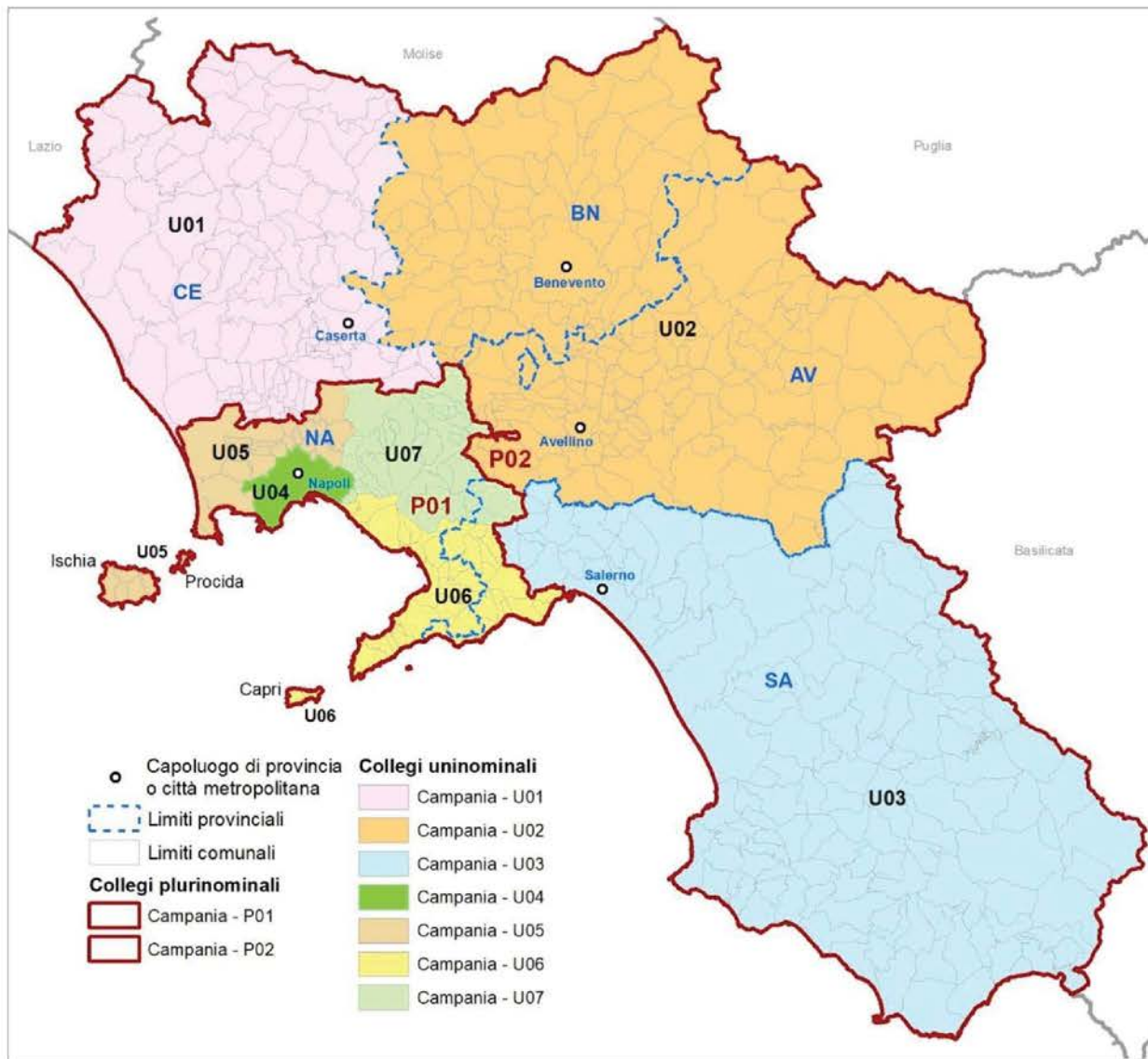
Fonte: Istat, elaborazioni su dati del XV Censimento generale della popolazione e delle abitazioni 2011



## 15.2 Senato della Repubblica

La geografia dei collegi uninominali e plurinominali del Senato della Repubblica della circoscrizione è rappresentata nelle Mappe 15.6 e 15.7.

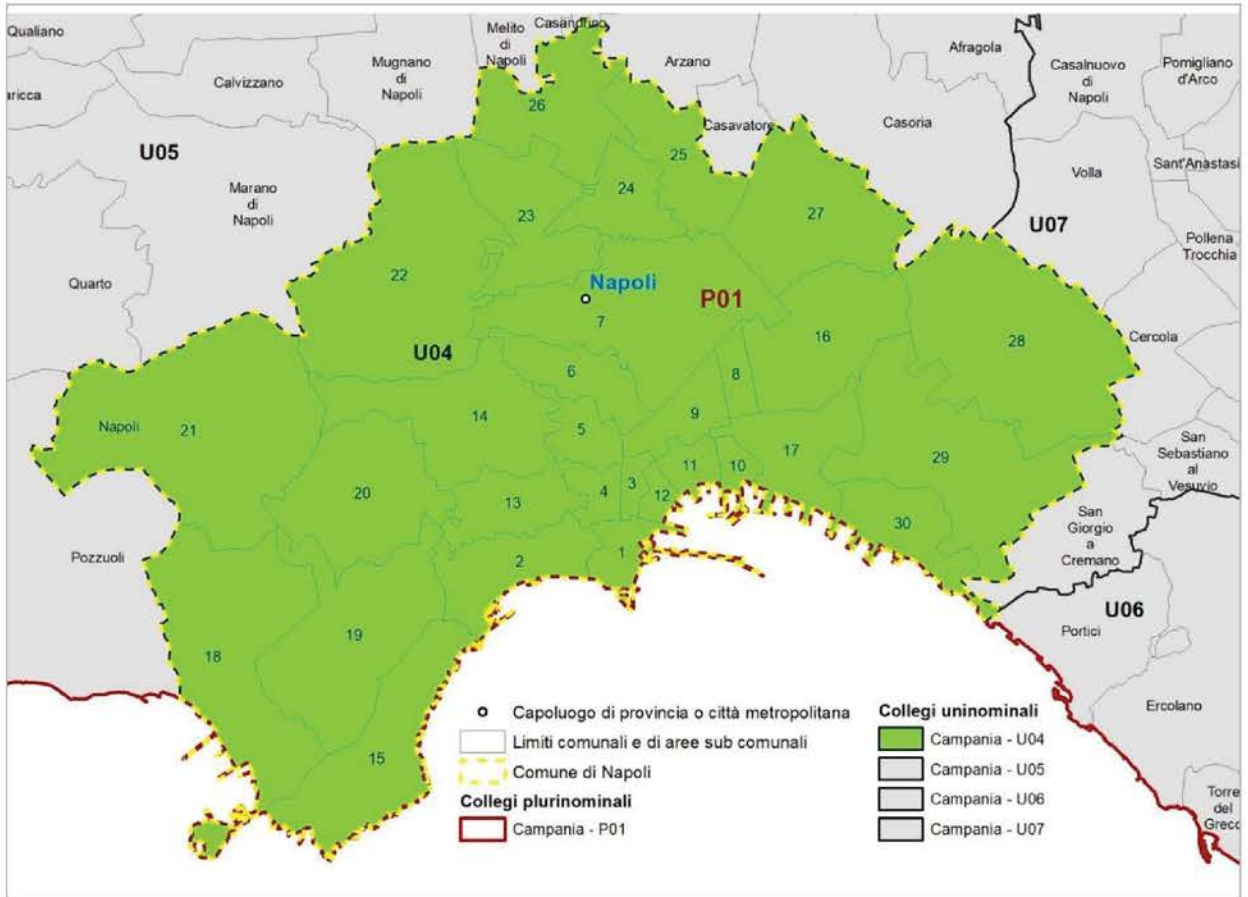
**Mappa 15.6 - Senato della Repubblica. Collegi uninominali e plurinominali della Circoscrizione Campania**



Fonte: Istat



**Mappa 15.7 - Senato della Repubblica. Collegi uninominali e plurinominali della Circoscrizione Campania. Dettaglio per Napoli**



Fonte: Istat



Gli elementi definatori della geografia elettorale della circoscrizione per il Senato della Repubblica sono descritti nel Prospetto 15.5. Con riferimento al numero di collegi uninominali e plurinominali attribuiti, sono riportati gli intervalli di popolazione da rispettare. Nel Prospetto 15.6 sono riportate le dimensioni demografiche delle unità amministrative comprese nella circoscrizione.

**Prospetto 15.5 - Senato della Repubblica. Elementi definatori della geografia elettorale della circoscrizione**

Circoscrizione elettorale		Campania		
Province/Città metropolitane		NA, CE, BN, AV, SA		
Popolazione della circoscrizione	5.766.810	Minoranze linguistiche riconosciute	NO	
		Comuni ripartiti su più collegi	NO	
Seggi totali assegnati	18	Popolazione media e soglie		
Seggi plurinominali assegnati	11	Media-20%	Media	Media+20%
Collegi uninominali assegnati	7	659.064	823.830	988.596
Collegi plurinominali definiti	2	2.306.724	2.883.405	3.460.086

Fonte: Istat, elaborazioni su dati del XV Censimento generale della popolazione e delle abitazioni 2011

**Prospetto 15.6 - Senato della Repubblica. Unità amministrative che ricadono nella circoscrizione**

Circoscrizione elettorale		Campania		
Provincia/Città metropolitana/ Altra suddivisione amministrativa sovra-comunale		Popolazione dell'unità amministrativa		
Nome	Tipo (a)	Totale	di cui nel capoluogo	Quota di popolazione nella circoscrizione (%)
Napoli	CM	3.054.956	962.003	53,0
Caserta	Prov	904.921	75.640	15,7
Benevento	Prov	284.900	61.489	4,9
Avellino	Prov	429.157	54.222	7,4
Salerno	Prov	1.092.876	132.608	19,0
<b>Totale regione</b>		<b>5.766.810</b>		<b>100,0</b>

Fonte: Istat, elaborazioni su dati del XV Censimento generale della popolazione e delle abitazioni 2011

(a) Prov = Provincia; CM = Città metropolitana; Altro = per esempio: Libero consorzio comunale.

*Collegi uninominali*

Considerando le soglie di popolazione per la definizione dei collegi uninominali Senato (Prospetto 15.5) e il numero di residenti nelle unità amministrative della circoscrizione (Prospetto 15.6; Mappa 15.1) risulta che la provincia di Caserta ha una dimensione demografica sufficiente a definire un collegio autonomamente; le province di Benevento e di Avellino hanno entrambe una popolazione inferiore alla soglia minima consentita; la città metropolitana di Napoli e la provincia di Salerno hanno entrambe una popolazione superiore alla soglia massima. Nel caso di Napoli, la popolazione è sufficiente a definire almeno tre collegi, uno dei quali può coincidere con il comune



capoluogo (962.003 abitanti). Nel caso di Salerno, può essere definito un solo collegio interamente mono-provinciale, ma non due.

I sette collegi uninominali Senato assegnati alla regione sono formati come segue, rispettando largamente l'integrità dei confini delle province, della città metropolitana di Napoli e dei sistemi locali (Tavole 15.9 e 15.10; Mappe 15.6 e 15.7).

**Tavola 15.9 - Collegi uninominali del Senato della Repubblica. Popolazione residente per collegio**

Circoscrizione elettorale		Campania		
Collegi		Uninominali		
Codice collegio	Denominazione del collegio	Popolazione		
		Abitanti	%	Differenza rispetto alla media (%)
150001	Campania - U01	904.921	15,7	9,8
150002	Campania - U02	714.057	12,4	-13,3
150003	Campania - U03	872.280	15,1	5,9
150004	Campania - U04	962.003	16,7	16,8
150005	Campania - U05	915.100	15,9	11,1
150006	Campania - U06	735.334	12,8	-10,7
150007	Campania - U07	663.115	11,5	-19,5
<b>Totale regione</b>		<b>5.766.810</b>	<b>100,0</b>	
Media		823.830		
Coefficiente di variazione (a)		13,1		

Fonte: Istat, elaborazioni su dati del XV Censimento generale della popolazione e delle abitazioni 2011

(a) Coefficiente di variazione, calcolato come rapporto tra deviazione standard e media della popolazione \* 100.

Il collegio *Campania - U01* comprende l'intera provincia di Caserta; il collegio *Campania - U02*, comprende le intere province contigue di Avellino (60,1% della popolazione complessiva) e di Benevento (39,9%); il collegio *Campania - U03* è composto da comuni della provincia di Salerno facenti parte del sistema locale del capoluogo, dal SI di Nocera Inferiore, immediatamente a nord, e da tutti gli altri SI della provincia a sud del SI di Salerno (Tavole 15.9 e 15.10; Mappa 15.6).

Nel territorio della CM di Napoli sono definiti il collegio *Campania - U04* che comprende l'intero comune di Napoli (Mappa 15.7) e il collegio *Campania - U05* che comprende l'area a nord del capoluogo, dall'asse autostradale dell'A1, a est, fino all'area di Giugliano in Campania, a ovest, e i comuni delle Isole di Ischia e di Procida.

Infine, sono definiti due collegi inter-provinciali NA-SA. Il collegio *Campania - U06* comprende: i SI di Torre del Greco e Positano (ambidue inter-provinciali NA-SA); i comuni di Portici ed Ercolano (SI di Napoli), garantendo così l'integrità della fascia costiera del Golfo di Napoli;; i SI di Castellammare di Stabia, Sorrento e Capri (appartenenti alla CM di Napoli) e i SI di Amalfi e Pagani (della provincia di Salerno); i comuni di Vietri sul Mare e Cetara (del SI di Salerno), assicurando così l'integrità della Costiera amalfitana alla quale i due comuni sono geograficamente e storicamente collegati La CM di Napoli rappresenta poco più di tre quarti della popolazione del collegio.



Il collegio *Campania - U07* comprende: l'area di Acerra e Pomigliano d'Arco, posta a est dell'asse autostradale dell'A1 e compresa nel SI di Napoli (necessariamente da dividere in modo da poter garantire il rispetto delle soglie demografiche); i comuni vesuviani nord-occidentali fino a includervi San Giorgio a Cremano, e cioè: Castello di Cisterna, Sant'Anastasia, Casalnuovo di Napoli, Volla, Pollena Trocchia, Cercola, Massa di Somma, San Sebastiano al Vesuvio e San Giorgio a Cremano, sempre del SI di Napoli; i SI di Nola e di San Giuseppe Vesuviano (tutti compresi nella CM di Napoli); il SI di Sarno (della provincia di Salerno). Gli abitanti del collegio risiedono per il 93,7% nella città metropolitana di Napoli e per il complementare 6,3% nella provincia di Salerno.

**Tavola 15.10 - Collegi uninominali del Senato della Repubblica. Popolazione residente per provincia/città metropolitana**

Circoscrizione elettorale		Campania		
Collegi		Uninominali		
Codice collegio	Denominazione del collegio	Provincia/CM	Popolazione residente nei collegi per provincia/CM	
			Abitanti	%
150001	Campania - U01	<b>Totale</b>	<b>904.921</b>	<b>100,0</b>
		Caserta	904.921	100,0
150002	Campania - U02	<b>Totale</b>	<b>714.057</b>	<b>100,0</b>
		Avellino	429.157	60,1
		Benevento	284.900	39,9
150003	Campania - U03	<b>Totale</b>	<b>872.280</b>	<b>100,0</b>
		Salerno	872.280	100,0
150004	Campania - U04	<b>Totale</b>	<b>962.003</b>	<b>100,0</b>
		Napoli	962.003	100,0
150005	Campania - U05	<b>Totale</b>	<b>915.100</b>	<b>100,0</b>
		Napoli	915.100	100,0
150006	Campania - U06	<b>Totale</b>	<b>735.334</b>	<b>100,0</b>
		Napoli	556.207	75,6
		Salerno	179.127	24,4
150007	Campania - U07	<b>Totale</b>	<b>663.115</b>	<b>100,0</b>
		Napoli	621.646	93,7
		Salerno	41.469	6,3
<b>Totale regione</b>			<b>5.766.810</b>	

Fonte: Istat, elaborazioni su dati del XV Censimento generale della popolazione e delle abitazioni 2011

### *Collegi plurinominali*

In applicazione del criterio di minimizzazione dei collegi con numero di seggi inferiore al valore medio (Tavole 15.11 e 15.12; Mappe 15.6 e 15.7), vengono definiti due collegi plurinominali

Il collegio *Campania - P01* unisce i quattro collegi uninominali *Campania - U04*, *Campania - U05*, *Campania - U06* e *Campania - U07*, comprendendo l'intera CM di Napoli e una parte della





provincia di Salerno, corrispondente al 6,7% della popolazione del collegio; al collegio sono assegnati 6 seggi plurinominali.

Il collegio *Campania - P02* unisce i tre collegi uninominali Senato *Campania - U01*, *Campania - U02* e *Campania - U03*, comprendendo le intere province di Caserta, Benevento e Avellino e larga parte della provincia di Salerno, compreso il comune capoluogo; al collegio sono assegnati 5 seggi plurinominali.

**Tavola 15.11 - Collegi plurinominali del Senato della Repubblica. Popolazione residente per collegio e seggi attribuiti**

Circoscrizione elettorale		Campania			
Collegi		Plurinominali			
Codice collegio	Denominazione del collegio	Popolazione			Seggi plurinominali
		Abitanti	%	Differenza rispetto alla media (%)	
150001	Campania - P01	3.275.552	56,8	13,6	6
150002	Campania - P02	2.491.258	43,2	-13,6	5
	<b>Totale regione</b>	<b>5.766.810</b>	<b>100,0</b>		<b>11</b>
	Media	2.883.405			
	Coefficiente di variazione (a)	13,6			

Fonte: Istat, elaborazioni su dati del XV Censimento generale della popolazione e delle abitazioni 2011

(a) Coefficiente di variazione, calcolato come rapporto tra deviazione standard e media della popolazione \* 100.

**Tavola 15.12 - Collegi plurinominali del Senato della Repubblica. Popolazione residente per provincia/città metropolitana**

Circoscrizione elettorale		Campania		
Collegi		Plurinominali		
Codice collegio	Denominazione del collegio	Provincia/CM	Popolazione residente nei collegi per provincia/CM	
			Abitanti	%
150001	Campania - P01	<b>Totale</b>	<b>3.275.552</b>	<b>100,0</b>
		Napoli	3.054.956	93,3
		Salerno	220.596	6,7
150002	Campania - P02	<b>Totale</b>	<b>2.491.258</b>	<b>100,0</b>
		Avellino	429.157	17,2
		Benevento	284.900	11,4
		Caserta	904.921	36,3
		Salerno	872.280	35,0
	<b>Totale regione</b>		<b>5.766.810</b>	

Fonte: Istat, elaborazioni su dati del XV Censimento generale della popolazione e delle abitazioni 2011



### 15.3 Coerenza delle geografie elettorali

Nel Prospetto 15.7 sono presentati gli indicatori di coerenza dei bacini territoriali dei collegi per ciascuna geografia elettorale. Il significato degli indicatori è descritto in dettaglio nel capitolo 6 ed è sintetizzato nelle note al prospetto. La realtà territoriale della Campania, negli aspetti sia geomorfologici sia antropici, risulta particolarmente complessa. Ospita, infatti, una delle maggiori conurbazioni demografiche italiane, quella di Napoli, caratterizzata da elevatissimi livelli di interazione interna, le cui propaggini interessano almeno tre province confinanti. Sono evidenti forti squilibri economico-sociali, con una fascia costiera più sviluppata e intensamente popolata e un'area periferica, appenninica, con insediamenti dispersi e una economia condizionata dalla orografia e dalla pedologia. Nonostante questi fattori di complessità territoriale, l'individuazione dei collegi uninominali della circoscrizione Campania 1, coincidente con la CM di Napoli, si è potuta realizzare preservando i limiti delle unità funzionali dei sistemi locali; nella circoscrizione Campania 2 e nel Senato, sempre per le geografie dei collegi uninominali, il frazionamento dei SI è molto limitato e interessa, in entrambi i casi, 2 collegi su 7. Per il Senato è risultato indispensabile definire alcuni collegi inter-provinciali, sia uninominali sia plurinominali. Questo dà conto dei valori relativamente elevati assunti dall'indicatore di intensità dell'inter-provincialità dei collegi per queste due geografie elettorali. In ogni caso, essi risultano inferiori al valore di riferimento nazionale. I coefficienti di variazione della popolazione risultano contenuti per i collegi uninominali e plurinominali Camera della circoscrizione Campania 1 e più elevati per le geografie elettorali della circoscrizione Campania 2 e del Senato, essendo stati sfruttati in questo caso gli intervalli ammessi di popolazione in modo da mantenere, quanto più possibile, l'integrità delle province/CM. Tutti i valori risultano comunque inferiori al rispettivo massimo nazionale.



## Prospetto 15.7 - Camera dei deputati e Senato della Repubblica - Indicatori di coerenza del bacino territoriale dei collegi

INDICATORE	Camera dei deputati				Senato della Repubblica			
	Campania 1		Campania 2		Campania		Campania	
	Collegi uninominali	Valore di riferimento	Collegi uninominali	Valore di riferimento	Collegi uninominali	Valore di riferimento	Collegi plurinominali	Valore di riferimento
Note								

### Coerenza del bacino territoriale

#### Indicatori dell'integrità delle unità amministrative e funzionali

Intensità dell'inter-provincialità/CM dei collegi (%)	(a)	0,0	<= 32,5	0,0	<= 24,5	2,5	<= 32,5	0,0	<= 24,5	24,2	<= 34,2	19,0	<= 32,0
Collegi inter-sistema locale (v.a.)	(b)	0 su 7	-	0 su 2	-	2 su 7	-	0 su 2	-	2 su 7	-	2 su 2	-

#### Indicatori geo-demografici

Congruenza dell'indice di forma	(c)	5 su 7	> =27,1	1 su 2	> =26,3	7 su 7	> =27,1	2 su 2	> =26,3	5 su 7	> =27,4	2 su 2	> =23,5
Coefficiente di variazione della popolazione dei collegi	(d)	9,2	-	6,7	-	11,3	-	12,3	-	13,1	-	13,6	-

Fonte: Istat, elaborazioni su dati del XV Censimento generale della popolazione e delle abitazioni 2011

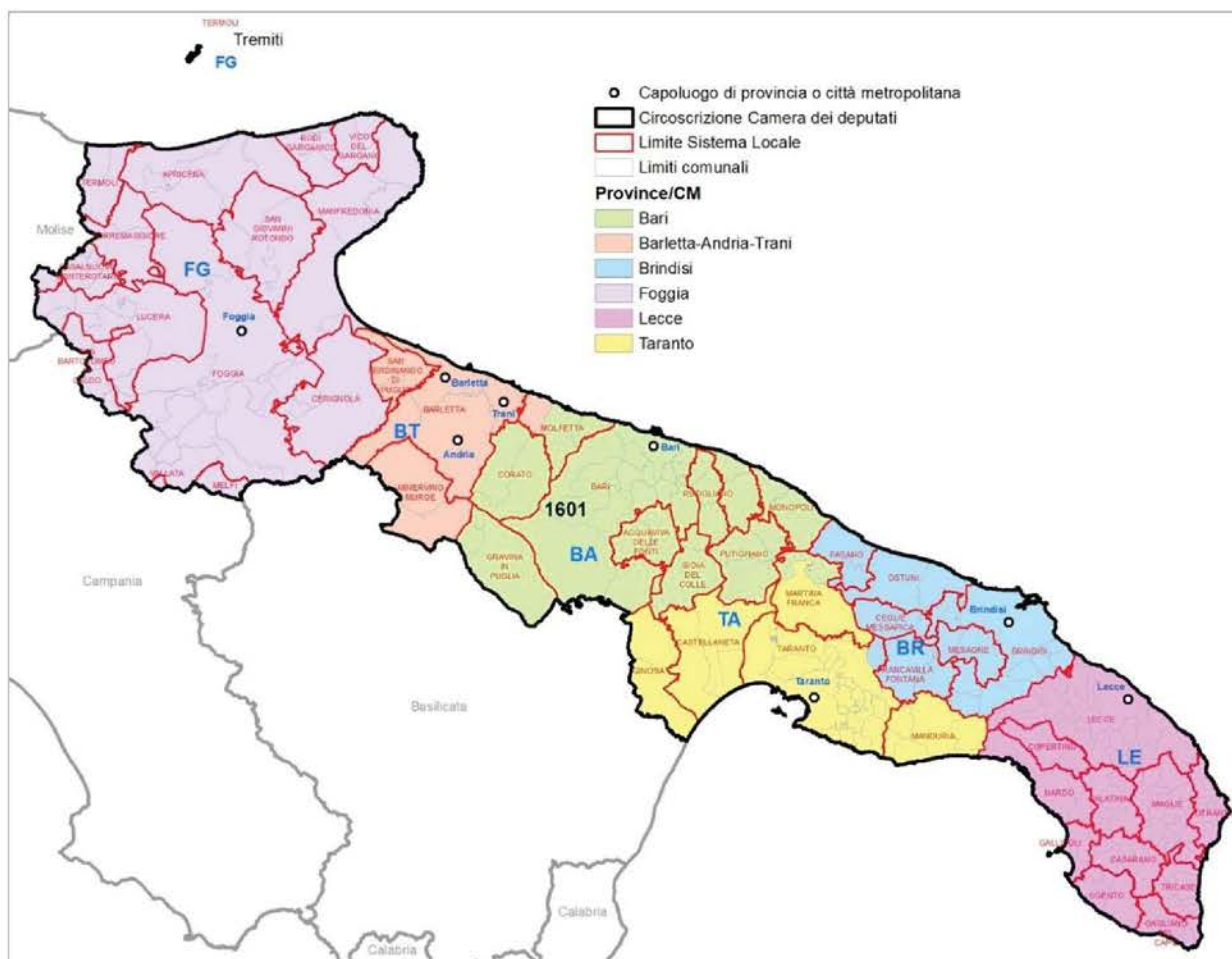
- (a) Rapporto percentuale tra la popolazione di province/CM per la sola parte contenuta parzialmente nei collegi di una circoscrizione, insieme a quella di altre province/CM, e il totale della popolazione della circoscrizione.
- (b) Numero di collegi della circoscrizione che non includono interamente uno o più sistemi locali. Tuttavia, sono considerati collegi con sistemi locali interi: i collegi che preservano l'integrità delle province/CM (criterio di ordine superiore), pur frazionando - per questo motivo - sistemi locali; quelli che includono - necessariamente in modo parziale - sistemi locali inter-regionali e/o inter-circoscrizionali; quelli riferiti a partizioni di grandi comuni (che ricadono in uno stesso sistema locale), rese necessarie dal rispetto delle soglie di popolazione; quelli che hanno una popolazione eccedente la soglia superiore consentita e quindi devono essere necessariamente frazionati.
- (c) L'indicatore è costruito per ciascun collegio come rapporto percentuale tra la sua superficie e quella di una figura regolare di riferimento (circonferenza circoscritta). Vengono considerati congruenti, e ne viene indicato il numero, i collegi che presentano un valore dell'indicatore > = alla soglia nazionale calcolata, con riferimento a ciascuna geografia elettorale, come media degli indicatori per tutti i collegi, pesati con le loro popolazioni, alla quale viene sottratta la deviazione standard, pure pesata.
- (d) Rapporto percentuale tra la deviazione standard e la media delle popolazioni dei collegi della circoscrizione elettorale.



## 16 Regione Puglia

La configurazione amministrativa e dei sistemi locali della regione Puglia è rappresentata nella Mappa 16.1.

**Mappa 16.1 - Regione Puglia. Province, città metropolitane e limiti dei sistemi locali**



Fonte: Istat

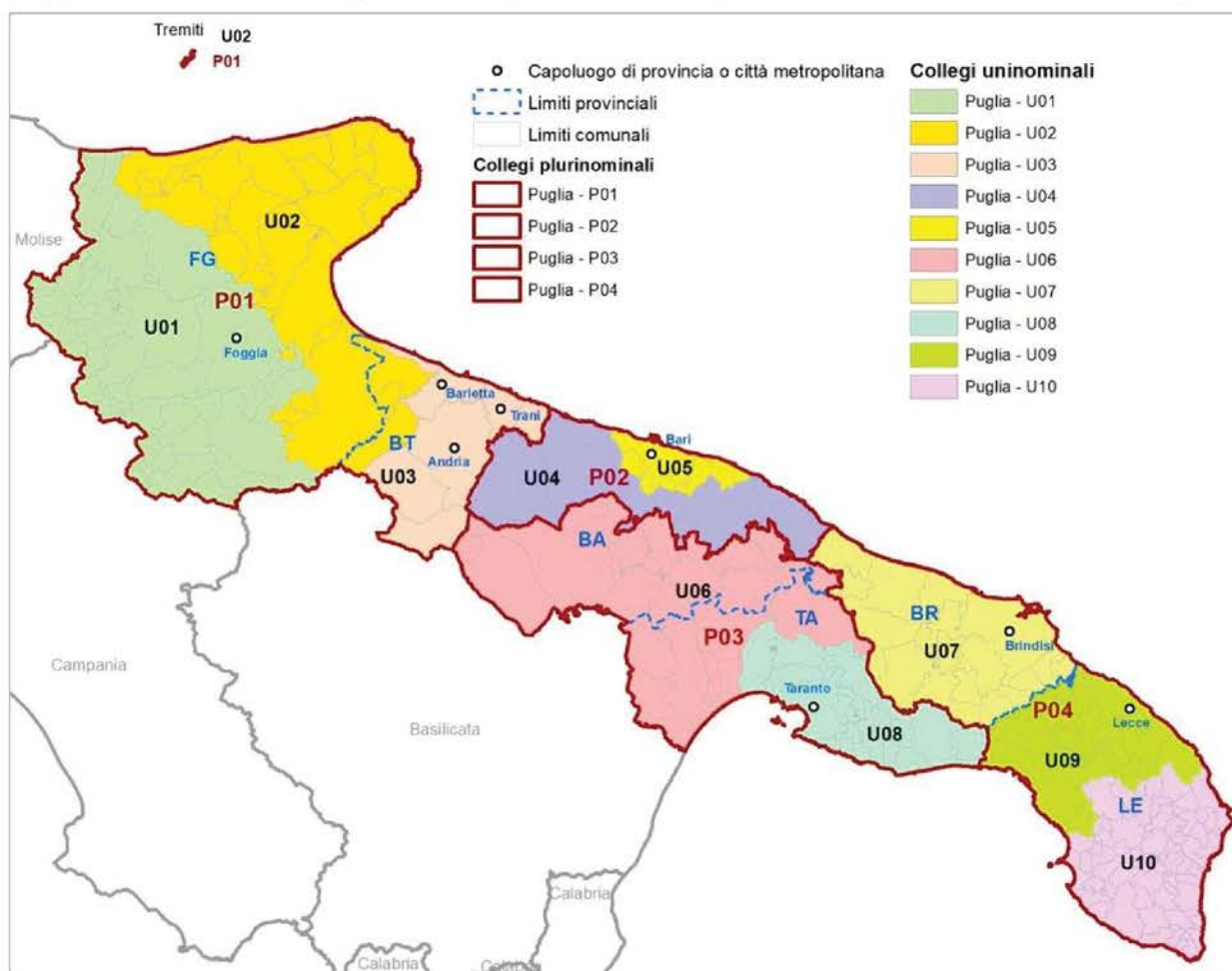
Per la **Camera dei deputati** la regione Puglia, con 4.052.566 abitanti al censimento del 2011 e 257 comuni alla data della relazione, è inclusa in un'unica circoscrizione che comprende la città metropolitana di Bari e le province di Foggia, Barletta-Andria-Trani, Taranto, Brindisi e Lecce. La legge n. 51/2019, applicata secondo le modifiche introdotte dalla legge costituzionale n. 1/2020, assegna alla circoscrizione Camera 10 collegi uninominali e 17 seggi plurinominali, per un totale di 27 seggi.

Per il **Senato della Repubblica** le disposizioni di legge richiamate assegnano alla regione 5 collegi uninominali e 8 seggi plurinominali, per un totale di 13 seggi.

## 16.1 Camera dei deputati

La geografia dei collegi uninominali e plurinominali della Camera dei deputati della circoscrizione è rappresentata nella Mappa 16.2.

**Mappa 16.2 - Camera dei deputati. Collegi uninominali e plurinominali della Circoscrizione Puglia**



Fonte: Istat

Gli elementi definatori della geografia elettorale della circoscrizione per la Camera dei deputati sono descritti nel Prospetto 16.1. Con riferimento al numero di collegi uninominali e plurinominali attribuiti, sono riportati gli intervalli di popolazione da rispettare. Nel Prospetto 16.2 sono riportate le dimensioni demografiche delle unità amministrative comprese nella circoscrizione.

**Prospetto 16.1 - Camera dei deputati. Elementi definatori della geografia elettorale della circoscrizione**

Circoscrizione elettorale		Puglia		
Province/Città metropolitane		FG, BT, BA, TA, BR, LE		
Popolazione della circoscrizione	4.052.566	Minoranze linguistiche riconosciute	NO	
		Comuni ripartiti su più collegi	NO	
Seggi totali assegnati	27	Popolazione media e soglie		
Seggi plurinominali assegnati	17	Media-20%	Media	Media+20%
Collegi uninominali assegnati	10	324.205	405.257	486.308
Collegi plurinominali definiti	4	810.513	1.013.142	1.215.770

Fonte: Istat, elaborazioni su dati del XV Censimento generale della popolazione e delle abitazioni 2011

**Prospetto 16.2 - Camera dei deputati. Unità amministrative che ricadono nella circoscrizione**

Circoscrizione elettorale		Puglia		
Provincia/Città metropolitana/ Altra suddivisione amministrativa sovra-comunale		Popolazione dell'unità amministrativa		
Nome	Tipo (a)	Totale	di cui nel capoluogo	Quota di popolazione nella circoscrizione (%)
Foggia	Prov	626.072	147.036	15,4
Barletta-Andria-Trani	Prov	391.723	250.133	9,7
Bari	CM	1.247.303	315.933	30,8
Brindisi	Prov	400.801	88.812	9,9
Taranto	Prov	584.649	200.154	14,4
Lecce	Prov	802.018	89.916	19,8
<b>Totale circoscrizione</b>		<b>4.052.566</b>		<b>100,0</b>

Fonte: Istat, elaborazioni su dati del XV Censimento generale della popolazione e delle abitazioni 2011

(a) Prov = Provincia; CM = Città metropolitana; Altro = per esempio: Libero consorzio comunale.

*Collegi uninominali*

Considerando le soglie di popolazione per la definizione dei collegi uninominali Camera (Prospetto 16.1) e il numero di residenti nelle unità amministrative della circoscrizione (Prospetto 16.2 e Mappa 16.1), risulta che la città metropolitana di Bari ha una popolazione sufficiente per definire tre collegi uninominali e il solo comune di Bari ha un numero di abitanti inferiore alla soglia minima consentita per definirne uno; le provincie di Foggia e Taranto superano ambedue la soglia massima ammessa, ma la rispettiva popolazione non consente ad alcuna di esse la definizione di due collegi mono-provinciali; la popolazione delle provincie di Barletta-Andria-Trani

e di Brindisi è sufficiente alla definizione di un collegio ciascuna; nella la provincia di Lecce se ne possono definire due.

È pertanto necessario il disegno di alcuni collegi inter-provinciali (Tavole 16.1 e 16.2; Mappa 16.2). Partendo da nord e tenendo conto dei sistemi locali, è stato definito il collegio *Puglia - U01* formato dai SI di Foggia (incluso il comune capoluogo), Lucera, Casalnuovo Monterotaro e Torremaggiore e dai comuni foggiani dei SI di Termoli, San Bartolomeo in Galdo, Vallata e Melfi (tutti sistemi locali inter-circoscrizionali, rispettivamente con le province di Campobasso, Benevento, Avellino e Potenza).

Il collegio *Puglia - U02*, comprende la parte restante della provincia di Foggia e cioè i comuni dei SI di Apricena, Rodi Garganico, Vico del Gargano, Manfredonia, San Giovanni Rotondo e Cerignola e dell'arcipelago delle Isole Tremiti (collegato per mare con i comuni garganici), per complessivi 273.788 abitanti. A questi territori, per garantire il rispetto delle soglie demografiche, si unisce parte della provincia di Barletta-Andria-Trani e cioè il SI di San Ferdinando di Puglia e il comune di Canosa di Puglia (del SI di Barletta). La popolazione della provincia di Foggia rappresenta l'82,4% della popolazione del collegio, quella della provincia di Barletta-Andria-Trani il complementare 17,6%.

Il terzo collegio *Puglia - U03* è costituito da tutti i comuni della provincia di Barletta-Andria-Trani (esclusi quelli compresi nel collegio *Puglia - U02*).

**Tavola 16.1 - Collegi uninominali della Camera dei deputati. Popolazione residente per collegio**

Circoscrizione elettorale		Puglia		
Collegi		Uninominali		
Codice collegio	Denominazione del collegio	Popolazione		
		Abitanti	%	Differenza rispetto alla media (%)
160001	Puglia - U01	352.284	8,7	-13,1
160002	Puglia - U02	332.419	8,2	-18,0
160003	Puglia - U03	333.092	8,2	-17,8
160004	Puglia - U04	442.365	10,9	9,2
160005	Puglia - U05	481.411	11,9	18,8
160006	Puglia - U06	467.686	11,5	15,4
160007	Puglia - U07	400.801	9,9	-1,1
160008	Puglia - U08	440.490	10,9	8,7
160009	Puglia - U09	385.794	9,5	-4,8
160010	Puglia - U10	416.224	10,3	2,7
<b>Totale circoscrizione</b>		<b>4.052.566</b>	<b>100,0</b>	
Media		405.257		
Coefficiente di variazione (a)		12,6		

Fonte: Istat, elaborazioni su dati del XV Censimento generale della popolazione e delle abitazioni 2011

(a) Coefficiente di variazione, calcolato come rapporto tra deviazione standard e media della popolazione \* 100.



**Tavola 16.2 - Collegi uninominali della Camera dei deputati. Popolazione residente per provincia/città metropolitana**

Circoscrizione elettorale		Puglia		
Collegi		Uninominali		
Codice collegio	Denominazione del collegio	Provincia/CM	Popolazione residente nei collegi per provincia/CM	
			Abitanti	%
160001	Puglia - U01	<b>Totale</b>	<b>352.284</b>	<b>100,0</b>
		Foggia	352.284	100,0
160002	Puglia - U02	<b>Totale</b>	<b>332.419</b>	<b>100,0</b>
		Barletta-Andria-Trani	58.631	17,6
		Foggia	273.788	82,4
160003	Puglia - U03	<b>Totale</b>	<b>333.092</b>	<b>100,0</b>
		Barletta-Andria-Trani	333.092	100,0
160004	Puglia - U04	<b>Totale</b>	<b>442.365</b>	<b>100,0</b>
		Bari	442.365	100,0
160005	Puglia - U05	<b>Totale</b>	<b>481.411</b>	<b>100,0</b>
		Bari	481.411	100,0
160006	Puglia - U06	<b>Totale</b>	<b>467.686</b>	<b>100,0</b>
		Bari	323.527	69,2
		Taranto	144.159	30,8
160007	Puglia - U07	<b>Totale</b>	<b>400.801</b>	<b>100,0</b>
		Brindisi	400.801	100,0
160008	Puglia - U08	<b>Totale</b>	<b>440.490</b>	<b>100,0</b>
		Taranto	440.490	100,0
160009	Puglia - U09	<b>Totale</b>	<b>385.794</b>	<b>100,0</b>
		Lecce	385.794	100,0
160010	Puglia - U10	<b>Totale</b>	<b>416.224</b>	<b>100,0</b>
		Lecce	416.224	100,0
<b>Totale circoscrizione</b>			<b>4.052.566</b>	

Fonte: Istat, elaborazioni su dati del XV Censimento generale della popolazione e delle abitazioni 2011

Nella parte centrale della circoscrizione sono definiti tre collegi (Tavole 16.1 e 16.2; Mappa 16.2). Due sono situati all'interno della CM di Bari. Il collegio *Puglia - U05* comprende il comune capoluogo e quelli del suo *hinterland* sud-orientale: Modugno, Bitritto, Valenzano, Triggiano, Capurso, Cellamare e Mola di Bari, tutti appartenenti al SI di Bari (che con 737.008 abitanti non può confluire in un unico collegio) e Noicattaro (del SI di Rutigliano), incluso in questo collegio per migliorarne la definizione del perimetro e la contiguità territoriale delle unità amministrative che vi appartengono. Il collegio *Puglia - U04*, definito ad arco intorno al precedente, comprende i comuni di Bitonto, Binetto, Palo del Colle, Bitetto, Sannicandro di Bari, Adelfia, Casamassima e Conversano del SI di Bari; i comuni di Rutigliano e Turi (del SI di Rutigliano) e quelli della CM di Bari compresi nei SI di Molfetta e Corato (a ovest del capoluogo) e di Monopoli (a sud-est). Infine, è definito il collegio inter-provinciale Bari-Taranto *Puglia - U06* che comprende l'area della Murgia barese: i comuni di Grumo Appula, Toritto, Altamura e Santeramo in Colle (del SI di Bari), i SI di Gravina in Puglia, Acquaviva delle Fonti, Gioia del Colle e Putignano (della CM di Bari), il SI

di Martina Franca (inter-provinciale Bari-Taranto), i SI di Castellaneta e Ginosa della provincia di Taranto. La popolazione della CM di Bari rappresenta il 69,2% di quella del collegio e la popolazione della provincia di Taranto vi incide per il complementare 30,8%.

Nella parte meridionale della circoscrizione sono definiti quattro collegi tutti mono-provinciali: nella provincia di Taranto, il collegio *Puglia - U08* costituito dai SI di Taranto (incluso il capoluogo) e di Manduria; il collegio *Puglia - U07* coincidente con la provincia di Brindisi; nella provincia di Lecce, i collegi *Puglia - U09*, costituito dai SI di Lecce (compreso il capoluogo), Copertino e Nardò e *Puglia - U10* che comprende i SI di Galatina, Maglie, Otranto, Gallipoli, Casarano Ugento, Tricase e Gagliano del Capo.

### Collegi plurinominali

In considerazione delle dimensioni della regione, della sua specifica conformazione orientata da NO a SE (con oltre 400 km di lunghezza e circa 35 km nel punto di minima larghezza) e della geografia amministrativa delle province/CM, distanti tra loro e non agevolmente associabili in collegi ampi, vengono definiti quattro collegi plurinominali ai quali sono assegnati i 17 seggi plurinominali Camera attribuiti alla circoscrizione (Tavole 16.3 e 16.4; Mappa 16.2). Viene così preservata l'integrità dei confini provinciali, fatta eccezione per la Murgia barese (parte del territorio della CM di Bari) che confluisce in un collegio plurinominali con l'intera provincia di Taranto.

Il collegio *Puglia - P01* a nord, con 4 seggi, comprende le intere province di Foggia e Barletta-Andria-Trani (collegi uninominali *Puglia - U01*, *Puglia - U02* e *Puglia - U03*). A sud, il collegio *Puglia - P04*, con 5 seggi, comprende le intere province di Brindisi e Lecce (collegi uninominali *Puglia - U07*, *Puglia - U09* e *Puglia - U10*). Nella parte centrale della circoscrizione sono definiti due collegi, ciascuno con 4 seggi: *Puglia - P02* che comprende i collegi uninominali *Puglia - U05* (del capoluogo di Bari) e *Puglia - U04*; il collegio *Puglia - P03* che comprende l'intera provincia di Taranto e la parte della Murgia barese della CM di Bari (collegi uninominali *Puglia - U06* e *Puglia - U08*).

**Tavola 16.3 - Collegi plurinominali della Camera dei deputati. Popolazione residente per collegio e seggi attribuiti**

Circoscrizione elettorale		Puglia			
Collegi		Plurinominali			
Codice collegio	Denominazione del collegio	Popolazione			Seggi plurinominali
		Abitanti	%	Differenza rispetto alla media (%)	
160001	Puglia - P01	1.017.795	25,1	0,5	4
160002	Puglia - P02	923.776	22,8	-8,8	4
160003	Puglia - P03	908.176	22,4	-10,4	4
160004	Puglia - P04	1.202.819	29,7	18,7	5
<b>Totale circoscrizione</b>		<b>4.052.566</b>	<b>100,0</b>		<b>17</b>
Media		1.013.142			
Coefficiente di variazione (a)		11,6			

Fonte: Istat, elaborazioni su dati del XV Censimento generale della popolazione e delle abitazioni 2011

(a) Coefficiente di variazione, calcolato come rapporto tra deviazione standard e media della popolazione \* 100.

**Tavola 16.4 - Collegi plurinominali della Camera dei deputati. Popolazione residente per provincia/città metropolitana**

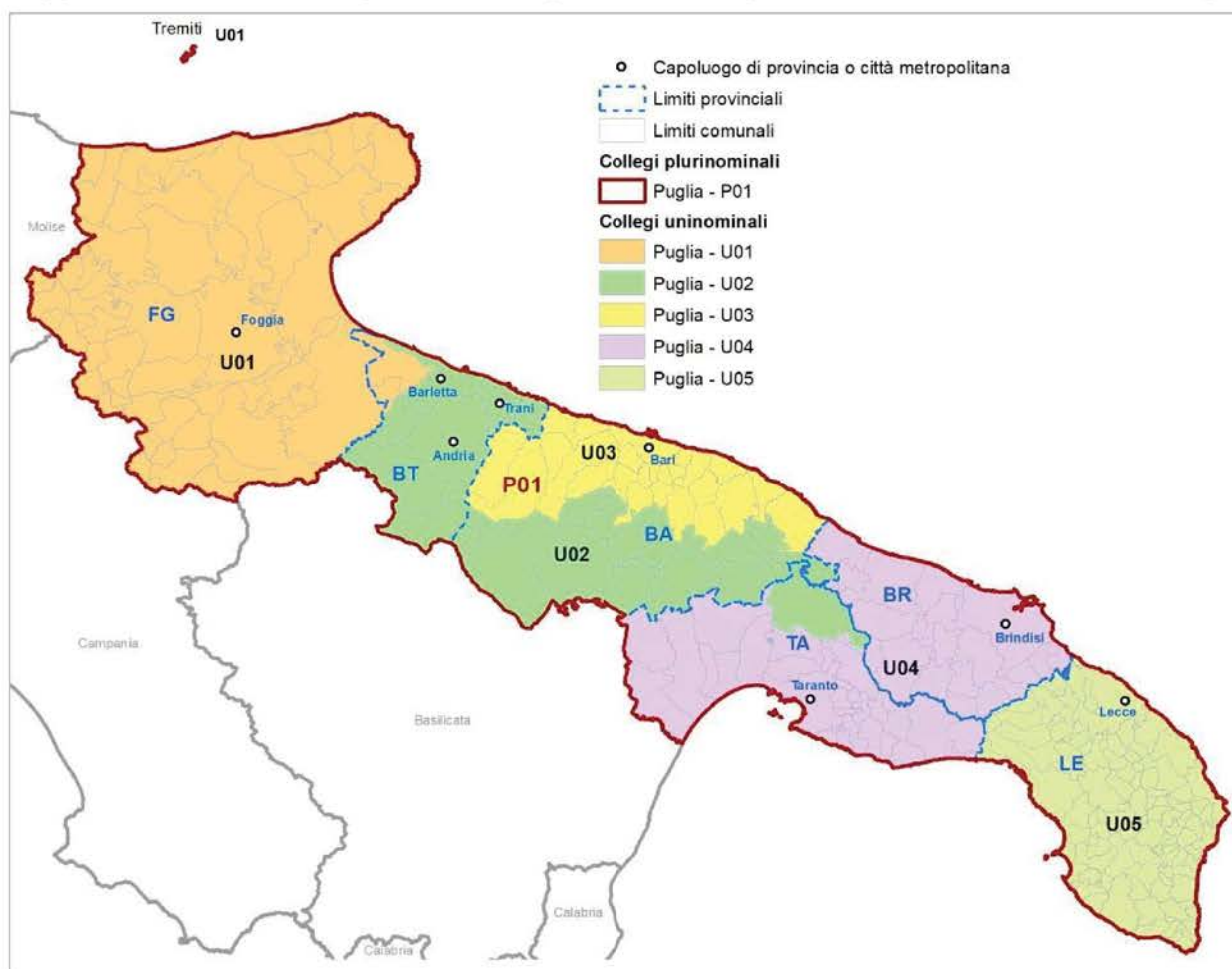
Circoscrizione elettorale			Puglia	
Collegi			Plurinominali	
Codice collegio	Denominazione del collegio	Provincia/CM	Popolazione residente nei collegi per provincia/CM	
			Abitanti	%
160001	Puglia- P01	<b>Totale</b>	<b>1.017.795</b>	<b>100,0</b>
		Foggia	626.072	61,5
		Barletta-Andria-Trani	391.723	38,5
160002	Puglia- P02	<b>Totale</b>	<b>923.776</b>	<b>100,0</b>
		Bari	923.776	100,0
160003	Puglia- P03	<b>Totale</b>	<b>908.176</b>	<b>100,0</b>
		Bari	323.527	35,6
		Taranto	584.649	64,4
160004	Puglia- P04	<b>Totale</b>	<b>1.202.819</b>	<b>100,0</b>
		Brindisi	400.801	33,3
		Lecce	802.018	66,7
<b>Totale circoscrizione</b>			<b>4.052.566</b>	

Fonte: Istat, elaborazioni su dati del XV Censimento generale della popolazione e delle abitazioni 2011

## 16.2 Senato della Repubblica

La geografia dei collegi uninominali e plurinominali del Senato della Repubblica della circoscrizione è rappresentata nella Mappa 16.3.

**Mappa 16.3 - Senato della Repubblica. Collegi uninominali e plurinominali della Circoscrizione Puglia**



Fonte: Istat

Gli elementi definatori della geografia elettorale della circoscrizione per il Senato della Repubblica sono descritti nel Prospetto 16.3. Con riferimento al numero di collegi uninominali e plurinominali attribuiti, sono riportati gli intervalli di popolazione da rispettare. Nel Prospetto 16.4 sono riportate le dimensioni demografiche delle unità amministrative comprese nella circoscrizione.

**Prospetto 16.3 - Senato della Repubblica. Elementi definatori della geografia elettorale della circoscrizione**

Circoscrizione elettorale		Puglia		
Province/Città metropolitane		FG, BT, BA, TA, BR, LE		
Popolazione della circoscrizione	4.052.566	Minoranze linguistiche riconosciute	NO	
		Comuni ripartiti su più collegi	NO	
Seggi totali assegnati	13	Popolazione media e soglie		
Seggi plurinominali assegnati	8	Media-20%	Media	Media+20%
Collegi uninominali assegnati	5	648.411	810.513	972.616
Collegi plurinominali definiti	1	3.242.053	4.052.566	4.863.079

Fonte: Istat, elaborazioni su dati del XV Censimento generale della popolazione e delle abitazioni 2011

**Prospetto 16.4 - Senato della Repubblica. Unità amministrative che ricadono nella circoscrizione**

Circoscrizione elettorale		Puglia		
Provincia/Città metropolitana/ Altra suddivisione amministrativa sovra-comunale		Popolazione dell'unità amministrativa		
Nome	Tipo (a)	Totale	di cui nel capoluogo	Quota di popolazione nella circoscrizione (%)
Foggia	Prov	626.072	147.036	15,4
Barletta-Andria-Trani	Prov	391.723	250.133	9,7
Bari	CM	1.247.303	315.933	30,8
Brindisi	Prov	400.801	88.812	9,9
Taranto	Prov	584.649	200.154	14,4
Lecce	Prov	802.018	89.916	19,8
<b>Totale regione</b>		<b>4.052.566</b>		<b>100,0</b>

Fonte: Istat, elaborazioni su dati del XV Censimento generale della popolazione e delle abitazioni 2011

(a) Prov = Provincia; CM = Città metropolitana; Altro = per esempio: Libero consorzio comunale.

*Collegi uninominali*

Considerando le soglie di popolazione per la definizione dei collegi uninominali Senato (Prospetto 16.3) e il numero di residenti nelle unità amministrative della circoscrizione (Prospetto 16.4 e Mappa 16.1) risulta che la CM di Bari supera la soglia massima ammessa per la formazione di un collegio uninominale e ha una popolazione di poco inferiore a quella necessaria per definirne due; la provincia di Lecce ha una popolazione sufficiente a definire un collegio e le province di Foggia, Barletta-Andria-Trani, Taranto e Brindisi hanno ciascuna una popolazione inferiore alla soglia demografica consentita e di poco superiore alla massima, se considerate congiuntamente (le due a nord e le due a sud della regione). È quindi necessario definire alcuni collegi inter-provinciali, aggregando sistemi locali interi e garantendo, ove possibile, la congruenza territoriale con quelli definiti per la Camera dei deputati (Tavole 16.5 e 16.6; Mappa 16.3).

**Tavola 16.5 - Collegi uninominali del Senato della Repubblica. Popolazione residente per collegio**

Circoscrizione elettorale		Puglia		
Collegi		Uninominali		
Codice collegio	Denominazione del collegio	Popolazione		
		Abitanti	%	Differenza rispetto alla media (%)
160001	Puglia - U01	654.281	16,1	-19,3
160002	Puglia - U02	736.050	18,2	-9,2
160003	Puglia - U03	923.776	22,8	14,0
160004	Puglia - U04	936.441	23,1	15,5
160005	Puglia - U05	802.018	19,8	-1,0
<b>Totale regione</b>		<b>4.052.566</b>	<b>100,0</b>	
Media		810.513		
Coefficiente di variazione (a)		13,4		

Fonte: Istat, elaborazioni su dati del XV Censimento generale della popolazione e delle abitazioni 2011

(a) Coefficiente di variazione, calcolato come rapporto tra deviazione standard e media della popolazione \* 100.

**Tavola 16.6 - Collegi uninominali del Senato della Repubblica. Popolazione residente per provincia/città metropolitana**

Circoscrizione elettorale		Puglia		
Collegi		Uninominali		
Codice collegio	Denominazione del collegio	Provincia/CM	Popolazione residente nei collegi per provincia/CM	
			Abitanti	%
160001	Puglia - U01	<b>Totale</b>	<b>654.281</b>	<b>100,0</b>
		Barletta-Andria-Trani	28.209	4,3
		Foggia	626.072	95,7
160002	Puglia - U02	<b>Totale</b>	<b>736.050</b>	<b>100,0</b>
		Bari	323.527	44,0
		Barletta-Andria-Trani	363.514	49,4
		Taranto	49.009	6,7
160003	Puglia - U03	<b>Totale</b>	<b>923.776</b>	<b>100,0</b>
		Bari	923.776	100,0
160004	Puglia - U04	<b>Totale</b>	<b>936.441</b>	<b>100,0</b>
		Brindisi	400.801	42,8
		Taranto	535.640	57,2
160005	Puglia - U05	<b>Totale</b>	<b>802.018</b>	<b>100,0</b>
		Lecce	802.018	100,0
<b>Totale regione</b>			<b>4.052.566</b>	

Fonte: Istat, elaborazioni su dati del XV Censimento generale della popolazione e delle abitazioni 2011

Partendo da nord è definito il collegio *Puglia - U01* che comprende l'intera provincia di Foggia e, per raggiungere la dimensione demografica necessaria garantendo la contiguità geografica, il SI di San Ferdinando di Puglia (della provincia di Barletta-Andria-Trani; la popolazione di questa provincia incide su quella del collegio per il 4,3%). La provincia di Barletta-Andria-Trani (al netto del SI ora indicato) è compresa nel collegio *Puglia - U02* insieme alla Murgia barese, e all'intero SI di Martina Franca (inter-provinciale Bari-Taranto). La popolazione della provincia di Barletta-

Andria-Trani rappresenta il 49,4% di quella del collegio, la popolazione della CM di Bari il 44,0% e quella della provincia di Taranto il 6,7%. Il collegio *Puglia - U03* comprende il comune di Bari e quelli del suo *hinterland* (collegi uninominali *Camera Puglia - U04* e *Puglia - U05*). Il collegio *Puglia - U04* comprende le intere province di Brindisi (42,8% della popolazione del collegio) e di Taranto, salvo - per rispettare la soglia demografica superiore - il comune di Martina Franca della provincia di Taranto, afferente SI inter-provinciale Bari-Taranto come già detto incluso nel collegio *Puglia - U02*. Infine il collegio *Puglia - U05* comprende l'intera provincia di Lecce.

### Collegi plurinominali

In applicazione del criterio di minimizzazione dei collegi con numero di seggi inferiore al valore medio è definito un unico collegio plurinominali, *Puglia - P01*, al quale sono assegnati gli 8 seggi plurinominali attribuiti alla circoscrizione, (Tavole 16.7 e 16.8; Mappa 16.3).

**Tavola 16.7 - Collegi plurinominali del Senato della Repubblica. Popolazione residente per collegio e seggi attribuiti**

Circoscrizione elettorale		Puglia			
Collegi		Plurinominali			
Codice collegio	Denominazione del collegio	Popolazione			Seggi plurinominali
		Abitanti	%	Differenza rispetto alla media (%)	
160001	Puglia - P01	4.052.566	100,0	0,0	8
	<b>Totale regione</b>	<b>4.052.566</b>	<b>100,0</b>		<b>8</b>
	Media	4.052.566			
	Coefficiente di variazione (a)	0,0			

Fonte: Istat, elaborazioni su dati del XV Censimento generale della popolazione e delle abitazioni 2011

(a) Coefficiente di variazione, calcolato come rapporto tra deviazione standard e media della popolazione \* 100.

**Tavola 16.8 - Collegi plurinominali del Senato della Repubblica. Popolazione residente per provincia/città metropolitana**

Circoscrizione elettorale		Puglia		
Collegi		Plurinominali		
Codice collegio	Denominazione del collegio	Provincia/CM	Popolazione residente nei collegi per provincia/CM	
			Abitanti	%
160001	Puglia - P01	<b>Totale</b>	<b>4.052.566</b>	<b>100,0</b>
		Foggia	626.072	15,4
		Barletta-Andria-Trani	391.723	9,7
		Bari	1.247.303	30,8
		Brindisi	400.801	9,9
		Taranto	584.649	14,4
		Lecce	802.018	19,8
	<b>Totale regione</b>		<b>4.052.566</b>	

Fonte: Istat, elaborazioni su dati del XV Censimento generale della popolazione e delle abitazioni 2011

### 16.3 Coerenza delle geografie elettorali

La conformazione del territorio pugliese che si estende con andamento nord-ovest sud-est in modo grossolanamente rettangolare e con ridotta ampiezza territoriale tra costa adriatica e, ad est, il confine campano-lucano e il Golfo di Taranto, il susseguirsi delle province intervallate dalla città metropolitana di Bari e la struttura insediativa, basata su di un numero relativamente basso di comuni connotati da elevata estensione territoriale, pongono problemi di non facile soluzione allorché si voglia rispettare le indicazioni di legge e disegnare i collegi salvaguardando l'integrità delle province e CM. Le nuove dimensioni dei collegi, più ampie rispetto al passato, accentuano le difficoltà. Un disegno particolarmente attento dei collegi uninominali Camera ha consentito di limitare il ricorso alla inter-provincialità, con una ovvia ricaduta sulla variabilità delle popolazioni. Si è reso anche necessario introdurre una moderata disomogeneità fra i collegi riferiti alla Camera e quelli per il Senato. Tutto ciò si riflette sugli indicatori di coerenza dei bacini territoriali dei collegi (Prospetto 16.5). Il loro significato è descritto in dettaglio nel capitolo 6 ed è sintetizzato nelle note al prospetto. Nonostante siano stati sfruttati al meglio possibile gli intervalli di popolazione consentiti, l'intensità della inter-provincialità assume valori relativamente elevati, pur rimanendo al di sotto di quelli di riferimento. Inoltre, per assicurare la migliore configurazione geografica dei collegi, nella formazione dei collegi della Camera (uninominali e plurinominali) non è stato sempre possibile rispettare l'integrità dei sistemi locali; i valori dell'indice di forma risentono, in buona misura, della conformazione geografica della regione. I coefficienti di variazione riferiti alla variabilità espressa dalla distribuzione della popolazione nei collegi risultano abbastanza alti, in particolare quello relativo agli uninominali Senato (13,4%).



**Prospetto 16.5 - Camera dei deputati e Senato della Repubblica - Indicatori di coerenza del bacino territoriale dei collegi**

INDICATORE	Note	Camera dei deputati				Senato della Repubblica			
		Puglia				Puglia			
		Collegi uninominali	Valore di riferimento	Collegi plurinominali	Valore di riferimento	Collegi uninominali	Valore di riferimento	Collegi plurinominali	Valore di riferimento
<b>Coerenza del bacino territoriale</b>									

**Indicatori dell'integrità delle unità amministrative e funzionali**

Intensità dell'inter-provincialità/CM dei collegi (%)	(a)	19,7	<= 32,5	8,0	<=24,5	32,1	<=34,2	0,0	<=32,0
Collegi inter-sistema locale (v.a.)	(b)	4 su 10	-	2 su 4	-	0 su 5	-	0 su 1	-

**Indicatori geo-demografici**

Congruenza dell'indice di forma	(c)	8 su 10	>=27,1	2 su 4	>=26,3	3 su 5	>=27,4	0 su 1	>=23,5
Coefficiente di variazione della popolazione dei collegi	(d)	12,6	-	11,6	-	13,4	-	0,0	-

Fonte: Istat, elaborazioni su dati del XV Censimento generale della popolazione e delle abitazioni 2011

- (a) Rapporto percentuale tra la popolazione di province/CM per la sola parte contenuta parzialmente nei collegi di una circoscrizione, insieme a quella di altre province/CM, e il totale della popolazione della circoscrizione.
- (b) Numero di collegi della circoscrizione che non includono interamente uno o più sistemi locali. Tuttavia, sono considerati collegi con sistemi locali interi: i collegi che preservano l'integrità delle province/CM (criterio di ordine superiore), pur frazionando - per questo motivo - sistemi locali; quelli che includono - necessariamente in modo parziale - sistemi locali inter-regionali e/o inter-circoscrizionali; quelli riferiti a partizioni di grandi comuni (che ricadono in uno stesso sistema locale), rese necessarie dal rispetto delle soglie di popolazione; quelli che hanno una popolazione eccedente la soglia superiore consentita e quindi devono essere necessariamente frazionati.
- (c) L'indicatore è costruito per ciascun collegio come rapporto percentuale tra la sua superficie e quella di una figura regolare di riferimento (circonferenza circoscritta). Vengono considerati congruenti, e ne viene indicato il numero, i collegi che presentano un valore dell'indicatore > = alla soglia nazionale calcolata, con riferimento a ciascuna geografia elettorale, come media degli indicatori per tutti i collegi, pesati con le loro popolazioni, alla quale viene sottratta la deviazione standard, pure pesata.
- (d) Rapporto percentuale tra la deviazione standard e la media delle popolazioni dei collegi della circoscrizione elettorale.



## 17 Regione Basilicata

La configurazione amministrativa e dei sistemi locali della regione Basilicata è rappresentata nella Mappa 17.1.

**Mappa 17.1 - Regione Basilicata. Province, città metropolitane e limiti dei sistemi locali**



Fonte: Istat

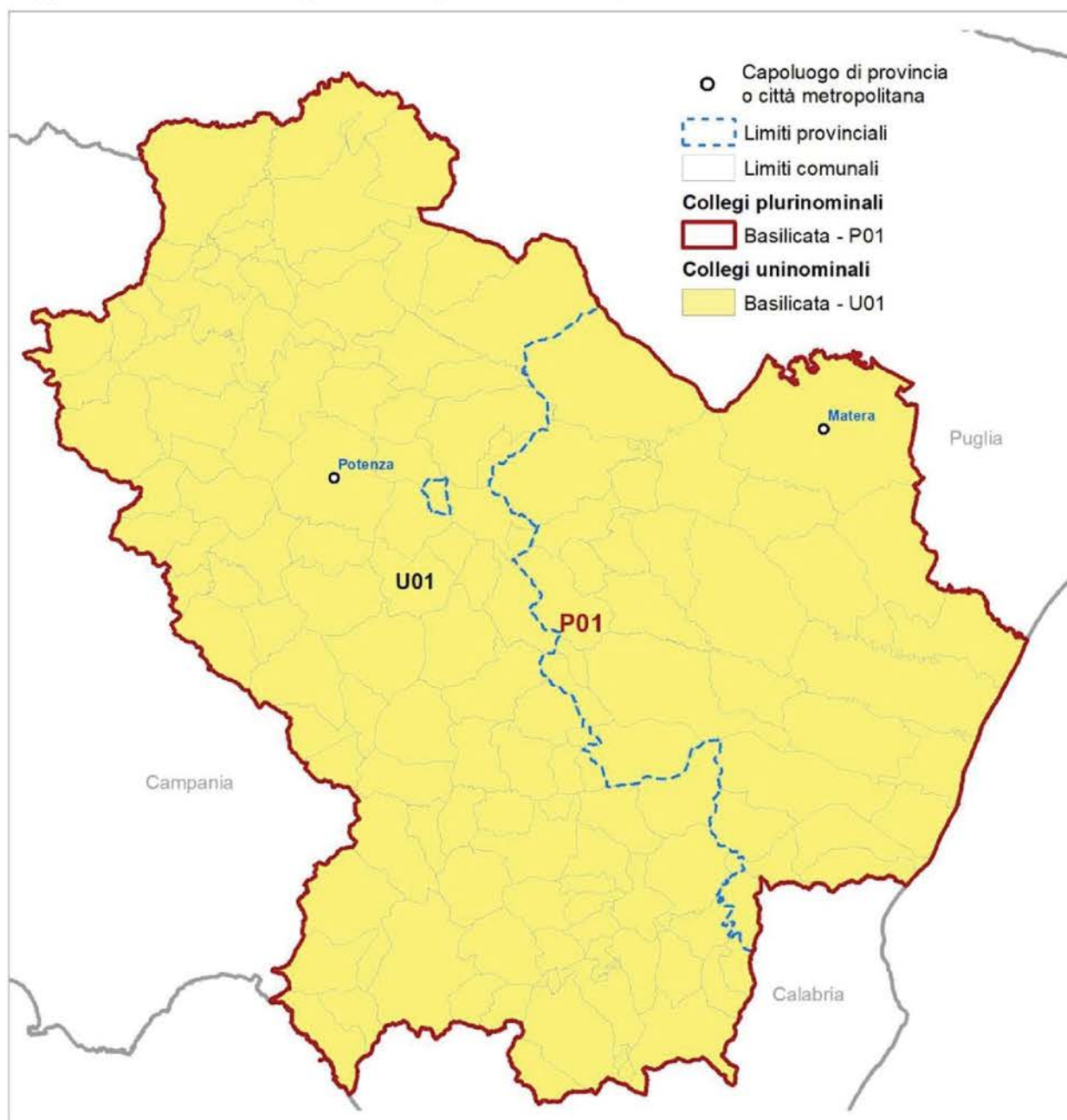
Per la **Camera dei deputati** la regione Basilicata, con una popolazione di 578.036 abitanti al censimento del 2011 e 131 comuni alla data della relazione è inclusa in un'unica circoscrizione elettorale che comprende le province di Potenza e Matera. La legge n. 51/2019, applicata secondo le modifiche introdotte dalla legge costituzionale n. 1/2020, assegna alla circoscrizione un unico collegio uninominale e 3 seggi plurinomiali, per un totale di 4 seggi.

Per il **Senato della Repubblica** le disposizioni di legge richiamate assegnano alla regione un unico collegio uninominale e 2 seggi plurinomiali, per un totale di 3 seggi.

## 17.1 Camera dei deputati

La geografia dei collegi uninominali e plurinominali della Camera dei deputati della circoscrizione è rappresentata nella Mappa 17.2.

**Mappa 17.2 - Camera dei deputati. Collegi uninominali e plurinominali della Circoscrizione Basilicata**



Fonte: Istat

Gli elementi definitori della geografia elettorale della circoscrizione per la Camera dei deputati sono descritti nel Prospetto 17.1. Nel Prospetto 17.2 sono riportate le dimensioni demografiche delle unità amministrative comprese nella circoscrizione.

**Prospetto 17.1 - Camera dei deputati. Elementi definitori della geografia elettorale della circoscrizione**

Circoscrizione elettorale		Basilicata		
Province/Città metropolitane		PZ, MT		
Popolazione della circoscrizione	<b>578.036</b>	Minoranze linguistiche riconosciute	<b>NO</b>	
		Comuni ripartiti su più collegi	<b>NO</b>	
Seggi totali assegnati	<b>4</b>	<b>Popolazione media e soglie</b>		
Seggi plurinominali assegnati	<b>3</b>	<b>Media-20%</b>	<b>Media</b>	<b>Media+20%</b>
Collegi uninominali assegnati	<b>1</b>	462.429	<b>578.036</b>	693.643
Collegi plurinominali definiti	<b>1</b>	462.429	<b>578.036</b>	693.643

Fonte: Istat, elaborazioni su dati del XV Censimento generale della popolazione e delle abitazioni 2011

**Prospetto 17.2 - Camera dei deputati. Unità amministrative che ricadono nella circoscrizione**

Circoscrizione elettorale		Basilicata		
Provincia/Città metropolitana/ Altra suddivisione amministrativa sovra-comunale		Popolazione dell'unità amministrativa		
Nome	Tipo (a)	Totale	di cui nel capoluogo	Quota di popolazione nella circoscrizione (%)
Potenza	Prov	377.935	66.777	65,4
Matera	Prov	200.101	59.796	34,6
<b>Totale circoscrizione</b>		<b>578.036</b>		<b>100,0</b>

Fonte: Istat, elaborazioni su dati del XV Censimento generale della popolazione e delle abitazioni 2011

(a) Prov = Provincia; CM = Città metropolitana; Altro = per esempio: Libero consorzio comunale.

*Collegi uninominali*

**Tavola 17.1 - Collegi uninominali della Camera dei deputati. Popolazione residente per collegio**

Circoscrizione elettorale		Basilicata		
Collegi		Uninominali		
Codice collegio	Denominazione del collegio	Popolazione		
		Abitanti	%	Differenza rispetto alla media (%)
170001	Basilicata - U01	578.036	100,0	0,0
	<b>Totale circoscrizione</b>	<b>578.036</b>	<b>100,0</b>	
	Media	578.036		
	Coefficiente di variazione (a)	0,0		

Fonte: Istat, elaborazioni su dati del XV Censimento generale della popolazione e delle abitazioni 2011

(a) Coefficiente di variazione, calcolato come rapporto tra deviazione standard e media della popolazione \* 100.

È definito un unico collegio uninominale, *Basilicata - U01*, che comprende l'intera circoscrizione (Tavole 17.1 e 17.2; Mappa 17.2).

**Tavola 17.2 - Collegi uninominali della Camera dei deputati. Popolazione residente per provincia/città metropolitana**

Circoscrizione elettorale			Basilicata	
Collegi			Uninominali	
Codice collegio	Denominazione del collegio	Provincia/CM	Popolazione residente nei collegi per provincia/CM	
			Abitanti	%
170001	Basilicata - U01	<b>Totale</b>	<b>578.036</b>	<b>100,0</b>
		Potenza	377.935	65,4
		Matera	200.101	34,6
<b>Totale circoscrizione</b>			<b>578.036</b>	

Fonte: Istat, elaborazioni su dati del XV Censimento generale della popolazione e delle abitazioni 2011

### Collegi plurinominali

È definito per legge un unico collegio plurinomiale, *Basilicata - P01*, che comprende l'intera circoscrizione, al quale sono assegnati 3 seggi (Tavole 17.3 e 17.4; Mappa 17.2).

**Tavola 17.3 - Collegi plurinominali della Camera dei deputati. Popolazione residente per collegio e seggi attribuiti**

Circoscrizione elettorale		Basilicata			
Collegi		Plurinominali			
Codice collegio	Denominazione del collegio	Popolazione			Seggi plurinominali
		Abitanti	%	Differenza rispetto alla media (%)	
170001	Basilicata - P01	578.036	100,0	0	3
	<b>Totale circoscrizione</b>	<b>578.036</b>	<b>100,0</b>		<b>3</b>
	Media	578.036			
	Coefficiente di variazione (a)	0,0			

Fonte: Istat, elaborazioni su dati del XV Censimento generale della popolazione e delle abitazioni 2011

(a) Coefficiente di variazione, calcolato come rapporto tra deviazione standard e media della popolazione \* 100.

**Tavola 17.4 - Collegi plurinominali della Camera dei deputati. Popolazione residente per provincia/città metropolitana**

Circoscrizione elettorale			Basilicata	
Collegi			Plurinominali	
Codice collegio	Denominazione del collegio	Provincia/CM	Popolazione residente nei collegi per provincia/CM	
			Abitanti	%
170001	Basilicata - P01	<b>Totale</b>	<b>578.036</b>	<b>100,0</b>
		Potenza	377.935	65,4
		Matera	200.101	34,6
<b>Totale circoscrizione</b>			<b>578.036</b>	

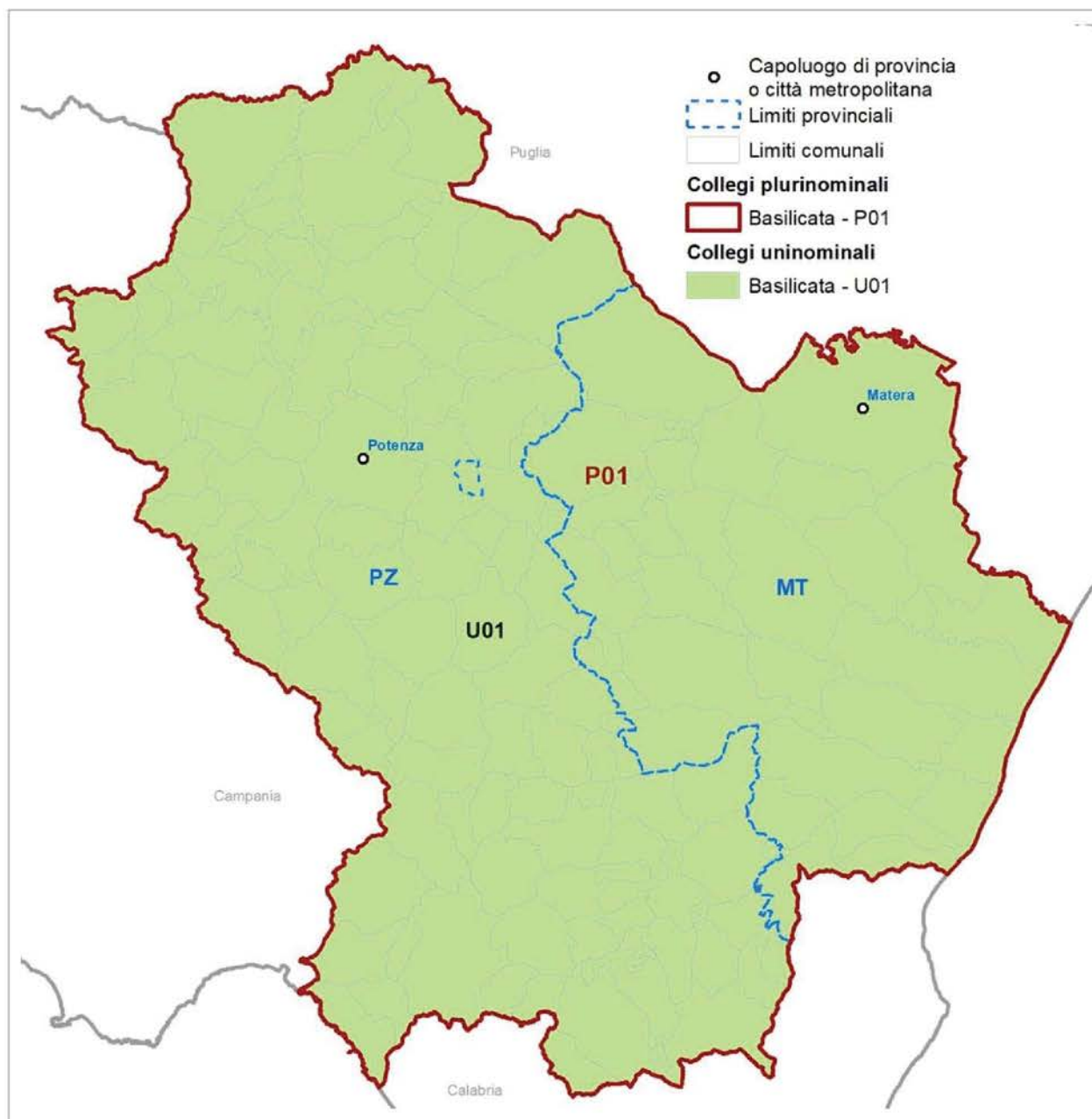
Fonte: Istat, elaborazioni su dati del XV Censimento generale della popolazione e delle abitazioni 2011



## 17.2 Senato della Repubblica

La geografia dei collegi uninominali e plurinominali del Senato della Repubblica della circoscrizione è rappresentata nella Mappa 17.3.

**Mappa 17.3 - Senato della Repubblica. Collegi uninominali e plurinominali della Circoscrizione Basilicata**



Fonte: Istat

Gli elementi definatori della geografia elettorale della circoscrizione per il Senato della Repubblica sono descritti nel Prospetto 17.3. Nel Prospetto 17.4 sono riportate le dimensioni demografiche delle unità amministrative comprese nella circoscrizione.

**Prospetto 17.3 - Senato della Repubblica. Elementi definatori della geografia elettorale della circoscrizione**

Circoscrizione elettorale		Basilicata		
Province/Città metropolitane		PZ, MT		
Popolazione della circoscrizione	<b>578.036</b>	Minoranze linguistiche riconosciute	<b>NO</b>	
		Comuni ripartiti su più collegi	<b>NO</b>	
Seggi totali assegnati	<b>3</b>	<b>Popolazione media e soglie</b>		
Seggi plurinominali assegnati	<b>2</b>	<b>Media-20%</b>	<b>Media</b>	<b>Media+20%</b>
Collegi uninominali assegnati	<b>1</b>	462.429	<b>578.036</b>	693.643
Collegi plurinominali definiti	<b>1</b>	462.429	<b>578.036</b>	693.643

Fonte: Istat, elaborazioni su dati del XV Censimento generale della popolazione e delle abitazioni 2011

**Prospetto 17.4 - Senato della Repubblica. Unità amministrative che ricadono nella circoscrizione**

Circoscrizione elettorale		Basilicata		
Provincia/Città metropolitana/ Altra suddivisione amministrativa sovra-comunale		Popolazione dell'unità amministrativa		
Nome	Tipo (a)	Totale	di cui nel capoluogo	Quota di popolazione nella circoscrizione (%)
Potenza	Prov	377.935	66.777	65,4
Matera	Prov	200.101	59.796	34,6
<b>Totale regione</b>		<b>578.036</b>		<b>100,0</b>

Fonte: Istat, elaborazioni su dati del XV Censimento generale della popolazione e delle abitazioni 2011

(a) Prov = Provincia; CM = Città metropolitana; Altro = per esempio: Libero consorzio comunale.

*Collegi uninominali*

È definito un unico collegio uninominale, *Basilicata - U01*, che comprende l'intera regione (Tavole 17.5 e 17.6; Mappa 17.3).

**Tavola 17.5 - Collegi uninominali del Senato della Repubblica. Popolazione residente per collegio**

Circoscrizione elettorale		Basilicata		
Collegi		Uninominali		
Codice collegio	Denominazione del collegio	Popolazione		
		Abitanti	%	Differenza rispetto alla media (%)
170001	Basilicata - U01	578.036	100,0	0,0
	<b>Totale regione</b>	<b>578.036</b>	<b>100,0</b>	
	Media	578.036		
	Coefficiente di variazione (a)	0,0		

Fonte: Istat, elaborazioni su dati del XV Censimento generale della popolazione e delle abitazioni 2011

(a) Coefficiente di variazione, calcolato come rapporto tra deviazione standard e media della popolazione \* 100.





**Tavola 17.6 - Collegi uninominali del Senato della Repubblica. Popolazione residente per provincia/città metropolitana**

Circoscrizione elettorale			Basilicata	
Collegi			Uninominali	
Codice collegio	Denominazione del collegio	Provincia/CM	Popolazione residente nei collegi per provincia/CM	
			Abitanti	%
170001	Basilicata - U01	<b>Totale</b>	<b>578.036</b>	<b>100,0</b>
		Potenza	377.935	65,4
		Matera	200.101	34,6
<b>Totale regione</b>			<b>578.036</b>	

Fonte: Istat, elaborazioni su dati del XV Censimento generale della popolazione e delle abitazioni 2011

### Collegi plurinominali

L'unico collegio uninominali assegnato alla circoscrizione elettorale rende possibile soltanto la definizione di un unico collegio plurinominali, *Basilicata - P01*; esso comprende l'intera regione e gli sono assegnati 2 seggi. (Tavole 17.7 e 17.8; Mappa 17.3).

**Tavola 17.7 - Collegi plurinominali del Senato della Repubblica. Popolazione residente per collegio e seggi attribuiti**

Circoscrizione elettorale		Basilicata			
Collegi		Plurinominali			
Codice collegio	Denominazione del collegio	Popolazione			Seggi plurinominali
		Abitanti	%	Differenza rispetto alla media (%)	
170001	Basilicata - P01	578.036	100,0	0,0	2
	<b>Totale regione</b>	<b>578.036</b>	<b>100,0</b>		<b>2</b>
	Media	578.036			
	Coefficiente di variazione (a)	0,0			

Fonte: Istat, elaborazioni su dati del XV Censimento generale della popolazione e delle abitazioni 2011

(a) Coefficiente di variazione, calcolato come rapporto tra deviazione standard e media della popolazione \* 100.

**Tavola 17.8 - Collegi plurinominali del Senato della Repubblica. Popolazione residente per provincia/città metropolitana**

Circoscrizione elettorale			Basilicata	
Collegi			Plurinominali	
Codice collegio	Denominazione del collegio	Provincia/CM	Popolazione residente nei collegi per provincia/CM	
			Abitanti	%
170001	Basilicata - P01	<b>Totale</b>	<b>578.036</b>	<b>100,0</b>
		Potenza	377.935	65,4
		Matera	200.101	34,6
<b>Totale regione</b>			<b>578.036</b>	

Fonte: Istat, elaborazioni su dati del XV Censimento generale della popolazione e delle abitazioni 2011

### **17.3 Coerenza delle geografie elettorali**

Nel Prospetto 17.5 sono presentati gli indicatori di coerenza dei bacini territoriali dei collegi per ciascuna geografia elettorale. Il significato degli indicatori è descritto in dettaglio nel capitolo 6 ed è sintetizzato nelle note al prospetto. Non sono presenti elementi di criticità.

**Prospetto 17.5 - Camera dei deputati e Senato della Repubblica - Indicatori di coerenza del bacino territoriale dei collegi**

INDICATORE	Note	Camera dei deputati			Senato della Repubblica		
		Basilicata			Basilicata		
		Collegi uninominali	Valore di riferimento	Collegi plurinominali	Valore di riferimento	Collegi uninominali	Valore di riferimento

**Coerenza del bacino territoriale**

**Indicatori dell'integrità delle unità amministrative e funzionali**

Intensità dell'inter-provincialità/CM dei collegi (%)	(a)	0,0	<= 32,5	0,0	<= 24,5	0,0	<= 34,2	0,0	<= 32,0
Collegi inter-sistema locale (v.a.)	(b)	0 su 1	-	0 su 1	-	0 su 1	-	0 su 1	-

**Indicatori geo-demografici**

Congruenza dell'indice di forma	(c)	1 su 1	>= 27,1	1 su 1	>= 26,3	1 su 1	>= 27,4	1 su 1	>= 23,5
Coefficiente di variazione della popolazione dei collegi	(d)	0,0	-	0,0	-	0,0	-	0,0	-

Fonte: Istat, elaborazioni su dati del XV Censimento generale della popolazione e delle abitazioni 2011

- (a) Rapporto percentuale tra la popolazione di province/CM per la sola parte contenuta parzialmente nei collegi di una circoscrizione, insieme a quella di altre province/CM, e il totale della popolazione della circoscrizione.
- (b) Numero di collegi della circoscrizione che non includono interamente uno o più sistemi locali. Tuttavia, sono considerati collegi con sistemi locali interi: i collegi che preservano l'integrità delle province/CM (criterio di ordine superiore), pur frazionando - per questo motivo - sistemi locali; quelli che includono - necessariamente in modo parziale - sistemi locali inter-regionali e/o inter-circoscrizionali; quelli riferiti a partizioni di grandi comuni (che ricadono in uno stesso sistema locale), rese necessarie dal rispetto delle soglie di popolazione; quelli che hanno una popolazione eccedente la soglia superiore consentita e quindi devono essere necessariamente frazionati.
- (c) L'indicatore è costruito per ciascun collegio come rapporto percentuale tra la sua superficie e quella di una figura regolare di riferimento (circonferenza circoscritta). Vengono considerati congruenti, e ne viene indicato il numero, i collegi che presentano un valore dell'indicatore > = alla soglia nazionale calcolata, con riferimento a ciascuna geografia elettorale, come media degli indicatori per tutti i collegi, pesati con le loro popolazioni, alla quale viene sottratta la deviazione standard, pure pesata.
- (d) Rapporto percentuale tra la deviazione standard e la media delle popolazioni dei collegi della circoscrizione elettorale.





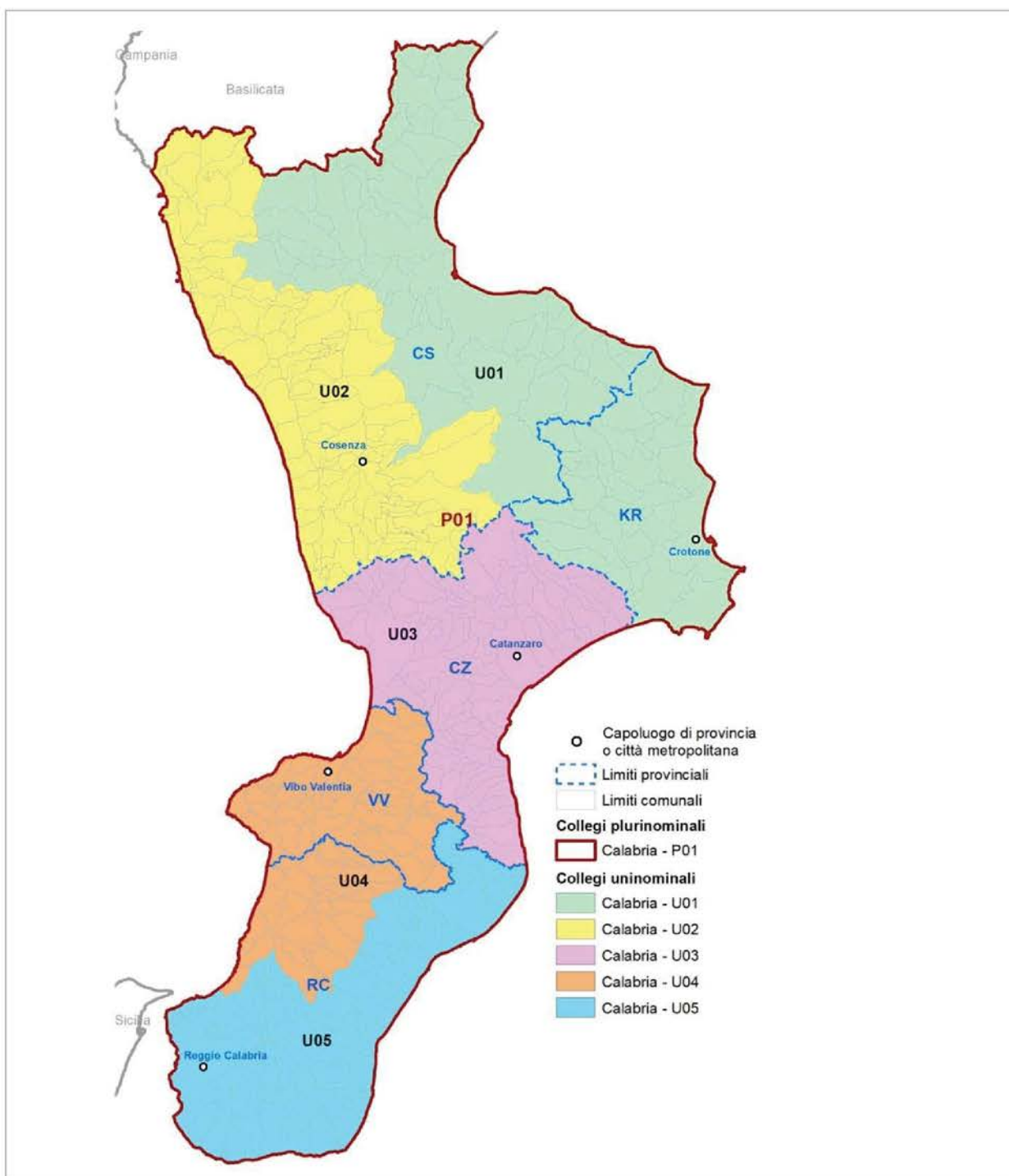
Per la **Camera dei deputati** la regione Calabria, con una popolazione di 1.959.050 abitanti al censimento del 2011 e 404 comuni alla data della relazione, è inclusa in un'unica circoscrizione elettorale che comprende la città metropolitana di Reggio Calabria e le province di Catanzaro, Cosenza, Crotona e Vibo Valentia. La legge n. 51/2019, applicata secondo le modifiche introdotte dalla legge di riforma costituzionale n. 1/2020, assegna alla circoscrizione 5 collegi uninominali e 8 seggi plurinominali per la Camera dei deputati, per un totale di 13 seggi.

Per il **Senato della Repubblica** le disposizioni di legge richiamate assegnano alla regione 2 collegi uninominali e 4 seggi plurinominali per un totale di 6 seggi.

## 18.1 Camera dei deputati

La geografia dei collegi uninominali e plurinominali della Camera dei deputati della circoscrizione è rappresentata nella Mappa 18.2.

**Mappa 18.2 - Camera dei deputati. Collegi uninominali e plurinominali della Circoscrizione Calabria**



Fonte: Istat

Gli elementi definatori della geografia elettorale della circoscrizione per la Camera dei deputati sono descritti nel Prospetto 18.1 Con riferimento al numero di collegi uninominali e plurinominali attribuiti, sono riportati gli intervalli di popolazione da rispettare. Nel Prospetto 18.2 sono riportate le dimensioni demografiche delle unità amministrative che ricadono nella circoscrizione.

**Prospetto 18.1 - Camera dei deputati. Elementi definatori della geografia elettorale della circoscrizione**

Circoscrizione elettorale		Calabria		
Province/Città metropolitane		CZ, CS, KR, RC, VV		
Popolazione della circoscrizione	1.959.050	Minoranze linguistiche riconosciute	NO	
		Comuni ripartiti su più collegi	NO	
Seggi totali assegnati	13	Popolazione media e soglie		
Seggi plurinominali assegnati	8	Media-20%	Media	Media+20%
Collegi uninominali assegnati	5	313.448	391.810	470.172
Collegi plurinominali definiti	1	1.567.240	1.959.050	2.350.860

Fonte: Istat, elaborazioni su dati del XV Censimento generale della popolazione e delle abitazioni 2011

**Prospetto 18.2 - Camera dei deputati. Unità amministrative che ricadono nella circoscrizione**

Circoscrizione elettorale		Calabria		
Provincia/Città metropolitana/ Altra suddivisione amministrativa sovra-comunale		Popolazione dell'unità amministrativa		
Nome	Tipo (a)	Totale	di cui nel capoluogo	Quota di popolazione nella circoscrizione (%)
Catanzaro	Prov	359.841	89.364	18,4
Cosenza	Prov	714.030	69.484	36,4
Crotone	Prov	170.803	58.881	8,7
Reggio Calabria	CM	550.967	180.817	28,1
Vibo Valentia	Prov	163.409	33.357	8,3
<b>Totale circoscrizione</b>		<b>1.959.050</b>		<b>100,0</b>

Fonte: Istat, elaborazioni su dati del XV Censimento generale della popolazione e delle abitazioni 2011

(a) Prov = Provincia; CM = Città metropolitana; Altro = per esempio: Libero consorzio comunale.

*Collegi uninominali*

Considerando le soglie di popolazione per la definizione dei collegi uninominali Camera (Prospetto 18.1) e il numero dei residenti nelle unità amministrative della circoscrizione (Prospetto 18.2 Mappa 18.1), risulta che la provincia di Catanzaro ha una popolazione sufficiente a definire autonomamente un collegio; la città metropolitana di Reggio Calabria e la provincia di Cosenza hanno una popolazione superiore alla soglia massima ammessa, mentre le province di Crotone e Vibo Valentia non raggiungono la soglia minima. Pertanto, si rende necessario definire due collegi inter-provinciali.

**Tavola 18.1 - Collegi uninominali della Camera dei deputati. Popolazione residente per collegio**

Circoscrizione elettorale		Calabria		
Collegi		Uninominali		
Codice collegio	Denominazione del collegio	Popolazione		
		Abitanti	%	Differenza rispetto alla media (%)
180001	Calabria - U01	448.040	22,9	14,4
180002	Calabria - U02	436.793	22,3	11,5
180003	Calabria - U03	359.841	18,4	-8,2
180004	Calabria - U04	320.214	16,3	-18,3
180005	Calabria - U05	394.162	20,1	0,6
<b>Totale circoscrizione</b>		<b>1.959.050</b>	<b>100,0</b>	
Media		391.810		
Coefficiente di variazione (a)		12,2		

Fonte: Istat, elaborazioni su dati del XV Censimento generale della popolazione e delle abitazioni 2011

(a) Coefficiente di variazione, calcolato come rapporto tra deviazione standard e media della popolazione \* 100.

**Tavola 18.2 - Collegi uninominali della Camera dei deputati. Popolazione residente per provincia/città metropolitana**

Circoscrizione elettorale		Calabria		
Collegi		Uninominali		
Codice collegio	Denominazione del collegio	Provincia/CM	Popolazione residente nei collegi per provincia/CM	
			Abitanti	%
180001	Calabria - U01	<b>Totale</b>	<b>448.040</b>	<b>100,0</b>
		Cosenza	277.237	61,9
		Crotone	170.803	38,1
180002	Calabria - U02	<b>Totale</b>	<b>436.793</b>	<b>100,0</b>
		Cosenza	436.793	100,0
180003	Calabria - U03	<b>Totale</b>	<b>359.841</b>	<b>100,0</b>
		Catanzaro	359.841	100,0
180004	Calabria - U04	<b>Totale</b>	<b>320.214</b>	<b>100,0</b>
		Reggio Calabria	156.805	49,0
		Vibo Valentia	163.409	51,0
180005	Calabria - U05	<b>Totale</b>	<b>394.162</b>	<b>100,0</b>
		Reggio Calabria	394.162	100,0
<b>Totale circoscrizione</b>			<b>1.959.050</b>	

I 5 collegi della circoscrizione vengono definiti nel modo seguente: il collegio *Calabria - U01* comprende la provincia di Crotone e i sistemi locali del versante nord-orientale della provincia di Cosenza: Cassano allo Jonio, Castrovillari, Corigliano-Rossano, Acri, Cariati e San Giovanni in Fiore (inter-provinciale CS-KR). La popolazione della provincia di Cosenza è pari al 61,9% di quella totale del collegio, quella di Crotone al complementare 38,1% (Tavole 18.1 e 18.2; Mappa 18.2). La proposta include in questo collegio inter-provinciale l'area della Sibaritide, consentendo così di



mantenere in collegi distinti i due capoluoghi di Cosenza e Crotona; il collegio *Calabria - U02* comprende la parte occidentale della provincia di Cosenza, incluso il capoluogo; il collegio *Calabria - U03* comprende l'intera provincia di Catanzaro; il collegio *Calabria - U04* comprende la provincia di Vibo Valentia e la parte nord-occidentale della città metropolitana di Reggio Calabria (SI di Rosarno, inter-provinciale RC-VV, Gioia Tauro, Polistena, Taurianova e Oppido Mamertina). La popolazione della CM di Reggio Calabria costituisce il 49,0% di quella totale del collegio, quella della provincia di Vibo Valentia il complementare 51,0%; il collegio *Calabria - U05* comprende la parte restante della CM di Reggio Calabria, incluso il capoluogo.

### Collegi plurinominali

In applicazione del criterio di minimizzazione dei collegi con numero di seggi inferiore al valore medio è stato definito un unico collegio plurinominali, *Calabria - P01*, al quale sono attribuiti 8 seggi plurinominali (Tavole 18.3 e 18.4; Mappa 18.2).

**Tavola 18.3 - Collegi plurinominali della Camera dei deputati. Popolazione residente per collegio e seggi attribuiti**

Circoscrizione elettorale		Calabria			
Collegi		Plurinominali			
Codice collegio	Denominazione del collegio	Popolazione			Seggi plurinominali
		Abitanti	%	Differenza rispetto alla media (%)	
180001	Calabria - P01	1.959.050	100,0	0,0	8
	<b>Totale circoscrizione</b>	<b>1.959.050</b>	<b>100,0</b>		<b>8</b>
	Media	1.959.050			
	Coefficiente di variazione (a)	0,0			

Fonte: Istat, elaborazioni su dati del XV Censimento generale della popolazione e delle abitazioni 2011

(a) Coefficiente di variazione, calcolato come rapporto tra deviazione standard e media della popolazione \* 100.

**Tavola 18.4 - Collegi plurinominali della Camera dei deputati. Popolazione residente per provincia/città metropolitana**

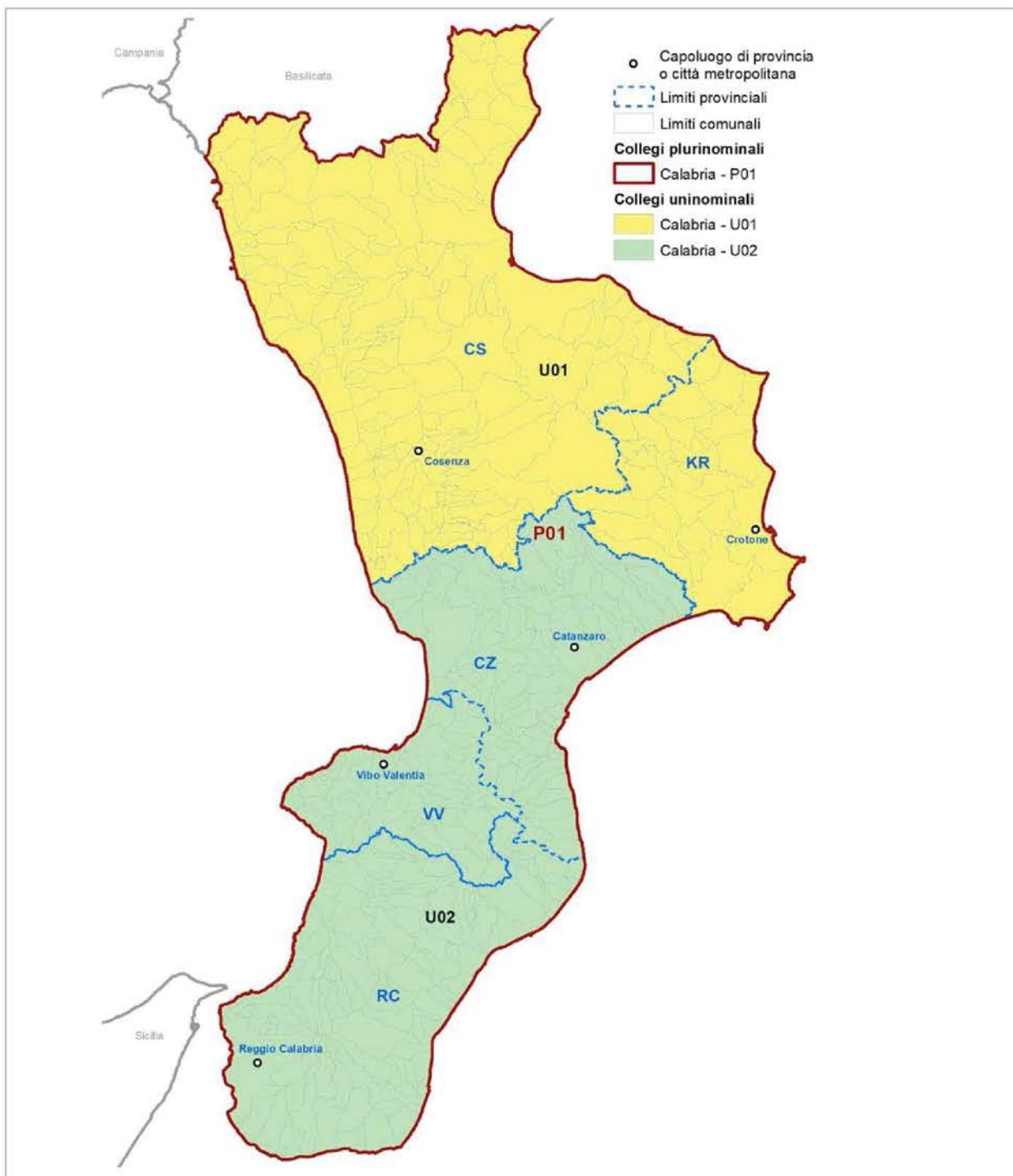
Circoscrizione elettorale		Calabria		
Collegi		Plurinominali		
Codice collegio	Denominazione del collegio	Provincia/CM	Popolazione residente nei collegi per provincia/CM	
			Abitanti	%
180001	Calabria - P01	<b>Totale</b>	<b>1.959.050</b>	<b>100,0</b>
		Catanzaro	359.841	18,4
		Cosenza	714.030	36,4
		Crotona	170.803	8,7
		Reggio Calabria	550.967	28,1
		Vibo Valentia	163.409	8,3
	<b>Totale circoscrizione</b>		<b>1.959.050</b>	

Fonte: Istat, elaborazioni su dati del XV Censimento generale della popolazione e delle abitazioni 2011

## 18.2 Senato della Repubblica

La geografia dei collegi uninominali e plurinominali del Senato della Repubblica della circoscrizione è rappresentata nella Mappa 18.3.

**Mappa 18.3 - Senato della Repubblica. Collegi uninominali e plurinominali della Circoscrizione Calabria**



Fonte: Istat

Gli elementi definitori della geografia elettorale della circoscrizione per il Senato della Repubblica sono descritti nel Prospetto 18.3. Con riferimento al numero di collegi uninominali e plurinominali attribuiti, sono riportati gli intervalli di popolazione da rispettare. Nel Prospetto 18.4 sono riportate le dimensioni demografiche delle unità amministrative che ricadono nella circoscrizione.

**Prospetto 18.3 - Senato della Repubblica. Elementi definitori della geografia elettorale della circoscrizione**

Circoscrizione elettorale		Calabria		
Province/Città metropolitane		CZ, CS, KR, RC, VV		
Popolazione della circoscrizione	1.959.050	Minoranze linguistiche riconosciute	NO	
		Comuni ripartiti su più collegi	NO	
Seggi totali assegnati	6	Popolazione media e soglie		
Seggi plurinominali assegnati	4	Media-20%	Media	Media+20%
Collegi uninominali assegnati	2	783.620	979.525	1.175.430
Collegi plurinominali definiti	1	1.567.240	1.959.050	2.350.860

Fonte: Istat, elaborazioni su dati del XV Censimento generale della popolazione e delle abitazioni 2011

**Prospetto 18.4 - Senato della Repubblica. Unità amministrative che ricadono nella circoscrizione**

Circoscrizione elettorale		Calabria		
Provincia/Città metropolitana/ Altra suddivisione amministrativa sovra-comunale		Popolazione dell'unità amministrativa		
Nome	Tipo (a)	Totale	di cui nel capoluogo	Quota di popolazione nella circoscrizione (%)
Catanzaro	Prov	359.841	89.364	18,4
Cosenza	Prov	714.030	69.484	36,4
Crotone	Prov	170.803	58.881	8,7
Reggio Calabria	CM	550.967	180.817	28,1
Vibo Valentia	Prov	163.409	33.357	8,3
<b>Totale regione</b>		<b>1.959.050</b>		<b>100,0</b>

Fonte: Istat, elaborazioni su dati del XV Censimento generale della popolazione e delle abitazioni 2011

(a) Prov = Provincia; CM = Città metropolitana; Altro = per esempio: Libero consorzio comunale.

*Collegi uninominali*

Considerando le soglie di popolazione per la definizione dei collegi uninominali Senato della Repubblica (Prospetto 18.3) e il numero di residenti nelle unità amministrative della circoscrizione Prospetto 18.4 e Mappa 18.1) sono definiti 2 collegi uninominali garantendo l'integrità territoriale di tutte le province e della città metropolitana di Reggio Calabria (Tavola 18.5 e Mappa 18.3). Il collegio *Calabria – U01*, è dato dall'unione delle province di Cosenza e Crotone; la popolazione

di Cosenza rappresenta l'80,7% e quella di Crotona il complementare 19,3%. Il collegio *Calabria - U02* comprende le province di Catanzaro, Vibo Valentia e Reggio Calabria; la popolazione del collegio è composta per il 33,5% da quella della provincia di Catanzaro, per il 15,1% da quella di Vibo Valentia e per il 51,3% da quella della CM di Reggio Calabria (Tavola 18.6).

**Tavola 18.5 - Collegi uninominali del Senato della Repubblica. Popolazione residente per collegio**

Circoscrizione elettorale		Calabria		
Collegi		Uninominali		
Codice collegio	Denominazione del collegio	Popolazione		
		Abitanti	%	Differenza rispetto alla media (%)
180001	Calabria - U01	884.833	45,2	-9,7
180002	Calabria - U02	1.074.217	54,8	9,7
<b>Totale regione</b>		<b>1.959.050</b>	<b>100,0</b>	
Media		979.525		
Coefficiente di variazione (a)		9,7		

Fonte: Istat, elaborazioni su dati del XV Censimento generale della popolazione e delle abitazioni 2011

(a) Coefficiente di variazione, calcolato come rapporto tra deviazione standard e media della popolazione \* 100.

**Tavola 18.6 - Collegi uninominali del Senato della Repubblica. Popolazione residente per provincia/città metropolitana**

Circoscrizione elettorale		Calabria		
Collegi		Uninominali		
Codice collegio	Denominazione del collegio	Provincia/CM	Popolazione residente nei collegi per provincia/CM	
			Abitanti	%
180001	Calabria - U01	<b>Totale</b>	<b>884.833</b>	<b>100,0</b>
		Cosenza	714.030	80,7
		Crotona	170.803	19,3
180002	Calabria - U02	<b>Totale</b>	<b>1.074.217</b>	<b>100,0</b>
		Catanzaro	359.841	33,5
		Reggio Calabria	550.967	51,3
		Vibo Valentia	163.409	15,2
<b>Totale regione</b>			<b>1.959.050</b>	

Fonte: Istat, elaborazioni su dati del XV Censimento generale della popolazione e delle abitazioni 2011

### *Collegi plurinominali*

Il numero dei collegi uninominali assegnati alla circoscrizione rende possibile soltanto la definizione di un unico collegio plurinomiale, *Calabria - P01*: comprende i due collegi uninominali *Calabria - U01* e *Calabria - U02* (Tavole 18.7 e 18.8; Mappa 18.3). Al collegio sono assegnati 4 seggi plurinominali.

**Tavola 18.7 - Collegi plurinominali del Senato della Repubblica. Popolazione residente per collegio e seggi attribuiti**

Circoscrizione elettorale		Calabria			
Collegi		Plurinomiali			
Codice collegio	Denominazione del collegio	Popolazione			Seggi plurinominali
		Abitanti	%	Differenza rispetto alla media (%)	
180001	Calabria - P01	1.959.050	100,0	0,0	4
	<b>Totale regione</b>	<b>1.959.050</b>	<b>100,0</b>		<b>4</b>
	Media	1.959.050			
	Coefficiente di variazione (a)	0,0			

Fonte: Istat, elaborazioni su dati del XV Censimento generale della popolazione e delle abitazioni 2011

(a) Coefficiente di variazione, calcolato come rapporto tra deviazione standard e media della popolazione \* 100.

**Tavola 18.8 - Collegi plurinominali del Senato della Repubblica. Popolazione residente per provincia/città metropolitana**

Circoscrizione elettorale		Calabria		
Collegi		Plurinomiali		
Codice collegio	Denominazione del collegio	Provincia/CM	Popolazione residente nei collegi per provincia/CM	
			Abitanti	%
180001	Calabria - P01	<b>Totale</b>	<b>1.959.050</b>	<b>100,0</b>
		Catanzaro	359.841	18,4
		Cosenza	714.030	36,4
		Crotone	170.803	8,7
		Reggio Calabria	550.967	28,1
		Vibo Valentia	163.409	8,3
	<b>Totale regione</b>		<b>1.959.050</b>	

Fonte: Istat, elaborazioni su dati del XV Censimento generale della popolazione e delle abitazioni 2011

### 18.3 Coerenza delle geografie elettorali

Nel Prospetto 18.5 sono presentati gli indicatori di coerenza dei bacini territoriali dei collegi per ciascuna geografia elettorale. Il significato degli indicatori è descritto in dettaglio nel capitolo 6 ed è sintetizzato nelle note al prospetto. La proposta della Commissione è il più possibile aderente alle indicazioni normative. Soltanto per gli uninominali Camera, l'esigenza di definire un collegio che includa la provincia di Crotone (sotto soglia demografica) e alcuni comuni della provincia di Cosenza (con popolazione sopra soglia) e, in particolare, la piana di Sibari e, in generale, il versante ionico, determina un'intensità dell'inter-provincialità comparativamente più elevata ma, comunque, al di sotto del valore di riferimento. Per le altre tre geografie elettorali i confini provinciali non vengono intaccati. Nessun sistema locale è stato frazionato. Gli indici di forma risultano nella norma per tutte e quattro le geografie elettorali. Per i collegi uninominali della Camera il valore del coefficiente di variazione della popolazione è relativamente alto in ragione dell'articolazione amministrativa del territorio della regione e della sua morfologia che incide sulla concentrazione dell'insediamento della popolazione in alcune aree; nella definizione dei collegi questo ha comportato l'approssimarsi, in qualche caso, ai limiti delle soglie di popolazione consentite. Nel caso dei collegi plurinominali - sia Camera sia Senato - il coefficiente di variazione è pari a zero in quanto è stato costituito un solo collegio per entrambe le geografie elettorali.

**Prospetto 18.5 - Camera dei deputati e Senato della Repubblica - Indicatori di coerenza del bacino territoriale dei collegi**

INDICATORE	Camera dei deputati Calabria			Senato della Repubblica Calabria		
	Collegi uninominali	Valore di riferimento	Collegi plurinominali	Valore di riferimento	Collegi uninominali	Valore di riferimento
Note						

**Coerenza del bacino territoriale**

**Indicatori dell'integrità delle unità amministrative e funzionali**

Intensità dell'inter-provincialità/CM dei collegi (%)	(a)	22,2	<= 32,5	0,0	<=24,5	0,0	<=34,2	0,0	<=32,0
Collegi inter-sistema locale (v.a.)	(b)	0 su 5	-	0 su 1	-	0 su 2	-	0 su 1	-

**Indicatori geo-demografici**

Congruenza dell'indice di forma	(c)	5 su 5	>=27,1	1 su 1	>=26,3	2 su 2	>=27,4	1 su 1	>=23,5
Coefficiente di variazione della popolazione dei collegi	(d)	12,2	-	0,0	-	9,7	-	0,0	-

Fonte: Istat, elaborazioni su dati del XV Censimento generale della popolazione e delle abitazioni 2011

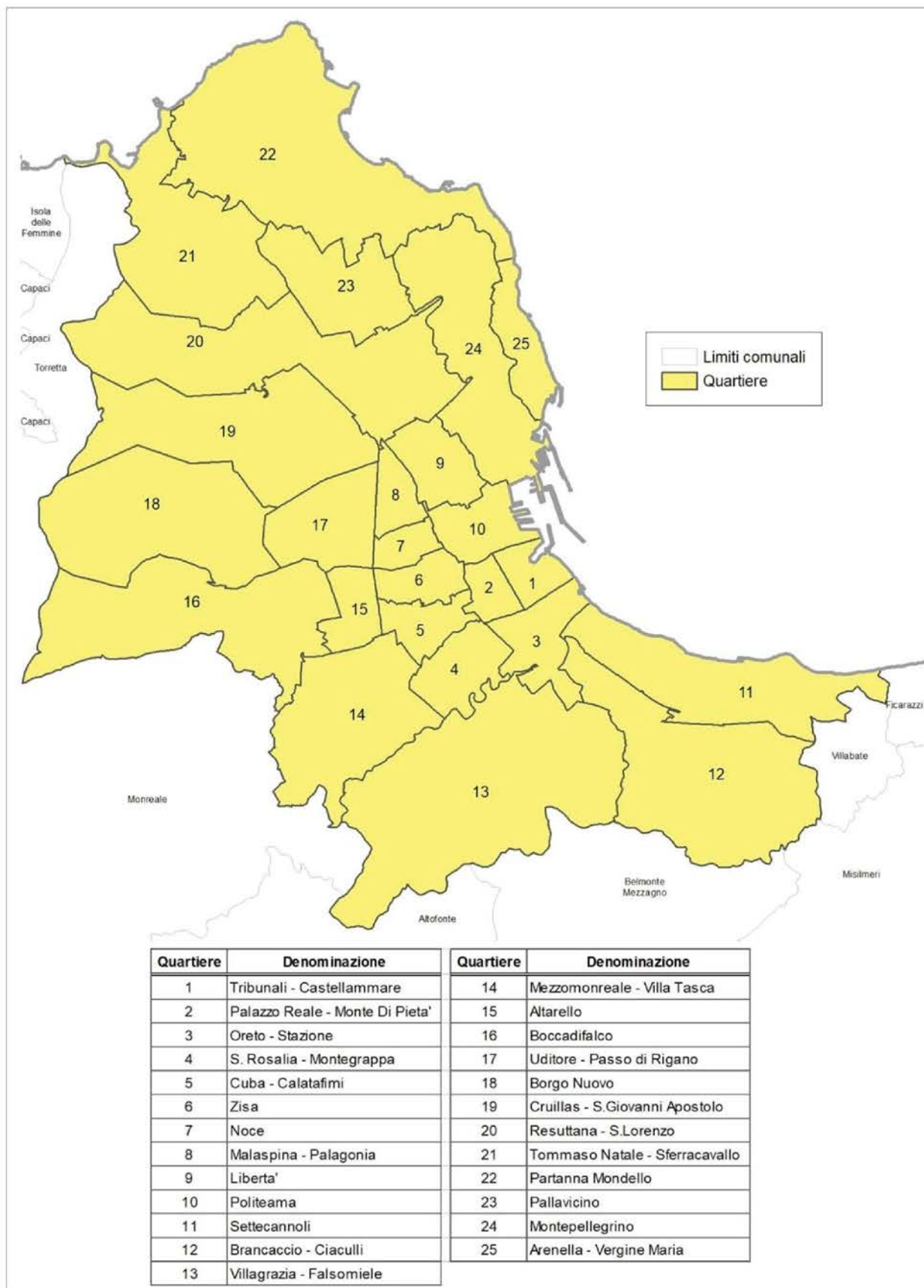
- (a) Rapporto percentuale tra la popolazione di province/CM per la sola parte contenuta parzialmente nei collegi di una circoscrizione, insieme a quella di altre province/CM, e il totale della popolazione della circoscrizione.
- (b) Numero di collegi della circoscrizione che non includono interamente uno o più sistemi locali. Tuttavia, sono considerati collegi con sistemi locali interi: i collegi che preservano l'integrità delle province/CM (criterio di ordine superiore), pur frazionando - per questo motivo - sistemi locali; quelli che includono - necessariamente in modo parziale - sistemi locali inter-regionali e/o inter-circoscrizionali; quelli riferiti a partizioni di grandi comuni (che ricadono in uno stesso sistema locale), rese necessarie dal rispetto delle soglie di popolazione; quelli che hanno una popolazione eccedente la soglia superiore consentita e quindi devono essere necessariamente frazionati.
- (c) L'indicatore è costruito per ciascun collegio come rapporto percentuale tra la sua superficie e quella di una figura regolare di riferimento (circonferenza circoscritta). Vengono considerati congruenti, e ne viene indicato il numero, i collegi che presentano un valore dell'indicatore >= alla soglia nazionale calcolata, con riferimento a ciascuna geografia elettorale, come media degli indicatori per tutti i collegi, pesati con le loro popolazioni, alla quale viene sottratta la deviazione standard, pure pesata.
- (d) Rapporto percentuale tra la deviazione standard e la media delle popolazioni dei collegi della circoscrizione elettorale.







## Mappa 19.2 - Palermo. Aree sub-comunali considerate per il disegno dei collegi elettorali



Fonte: Istat

Per la **Camera dei deputati** la regione è suddivisa in due circoscrizioni elettorali:

- Circoscrizione Sicilia 1, con una popolazione di 2.365.463 abitanti al censimento del 2011 e 194 comuni alla data della relazione, comprende la città metropolitana di Palermo e le province di Agrigento, Caltanissetta (con l'esclusione del comune di Niscemi) e Trapani. La legge n. 51/2019, applicata secondo le modifiche introdotte dalla legge costituzionale n. 1/2020, assegna alla circoscrizione 6 collegi uninominali e 9 seggi plurinominali, per un totale di 15 seggi.
- Circoscrizione Sicilia 2, con una popolazione di 2.637.441 abitanti al censimento del 2011 e 220 comuni alla data della relazione, comprende le città metropolitane di Catania e di Messina e le province di Enna, Ragusa, Siracusa, oltre al comune di Niscemi (della provincia di Caltanissetta). Le disposizioni di legge richiamate assegnano alla circoscrizione 6 collegi uninominali e 11 seggi plurinominali, per un totale di 17 seggi.

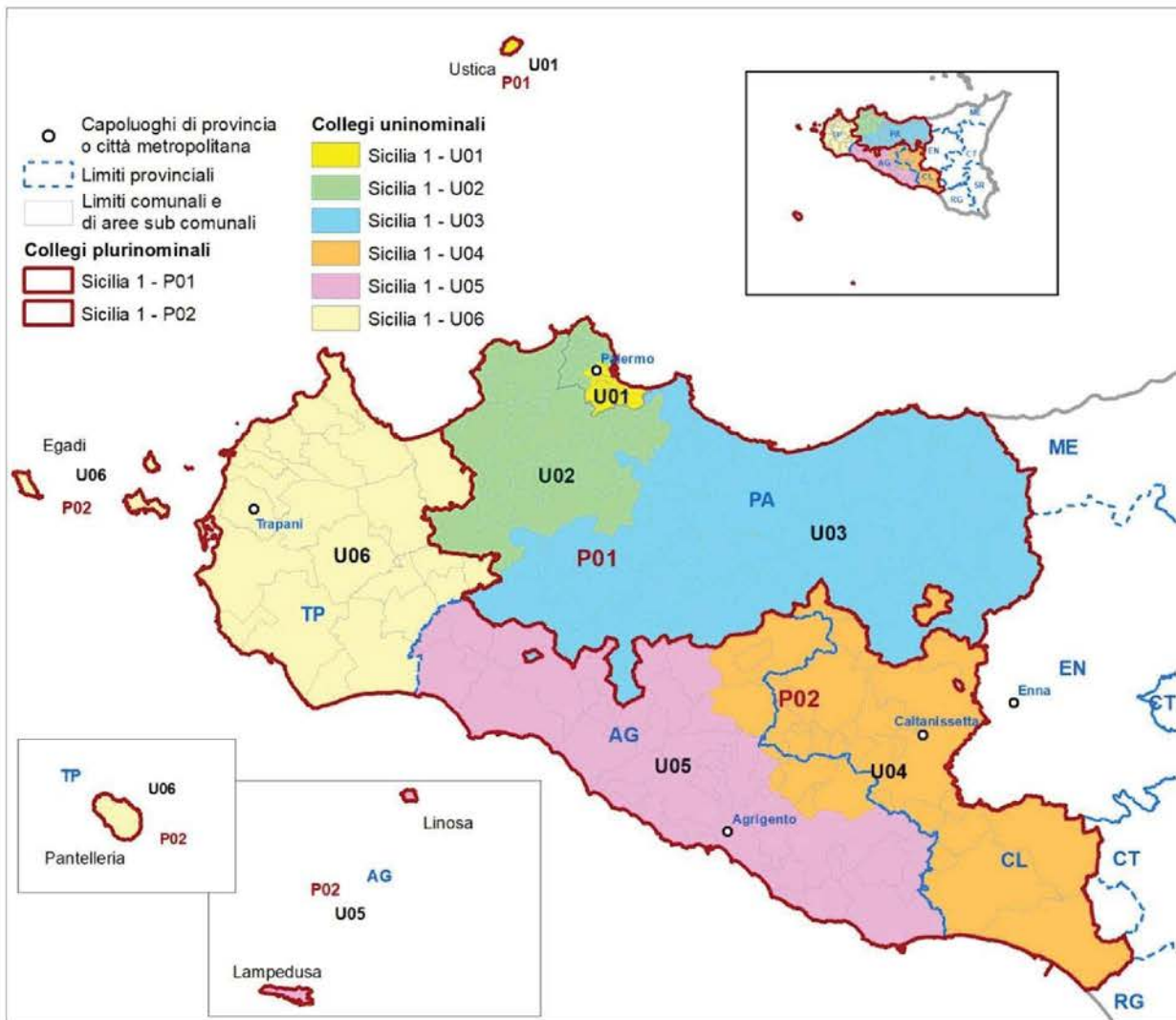
Per il **Senato della Repubblica** le disposizioni di legge richiamate assegnano alla regione 6 collegi uninominali e 10 seggi plurinominali, per un totale di 16 seggi.

## 19.1 Camera dei deputati

### Circoscrizione Sicilia 1

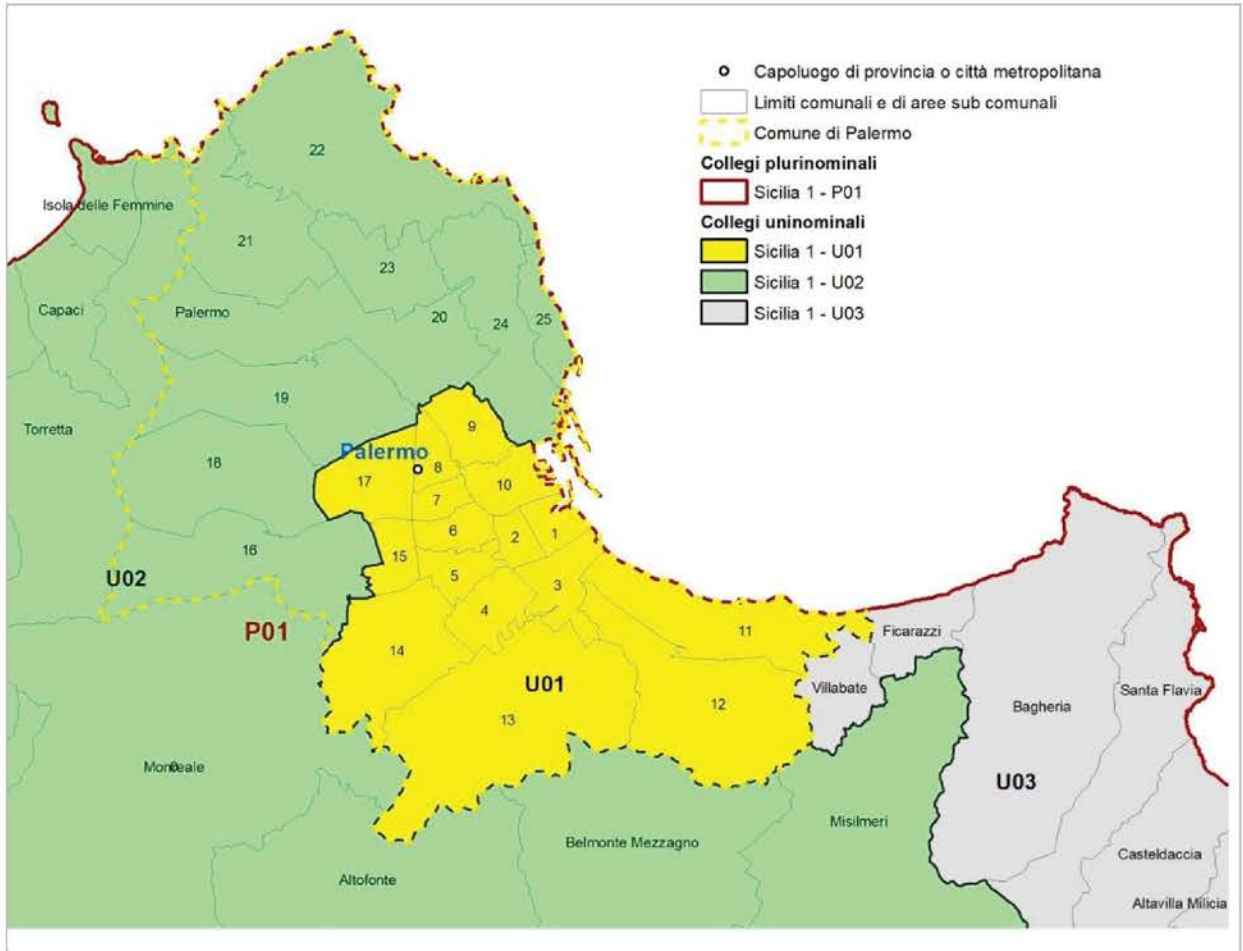
La geografia dei collegi uninominali e plurinominali della Camera dei deputati della circoscrizione è rappresentata nelle Mappe 19.3 e 19.4.

**Mappa 19.3 - Camera dei deputati. Collegi uninominali e plurinominali della Circoscrizione Sicilia 1**



Fonte: Istat

**Mappa 19.4 -Camera dei deputati. Collegi uninominali e plurinominali della Circoscrizione Sicilia 1. Dettaglio per Palermo**



Fonte: Istat

Gli elementi definatori della geografia elettorale della circoscrizione per la Camera dei deputati sono descritti nel Prospetto 19.1. Con riferimento al numero di collegi uninominali e plurinominali attribuiti, sono riportati gli intervalli di popolazione da rispettare. Nel Prospetto 19.2 sono riportate le dimensioni demografiche delle unità amministrative comprese nella circoscrizione.

**Prospetto 19.1 - Camera dei deputati. Elementi definatori della geografia elettorale della circoscrizione**

Circoscrizione elettorale		Sicilia 1		
Province/Città metropolitane (a)		AG, CL, PA, TP		
Popolazione della circoscrizione	2.365.463	Minoranze linguistiche riconosciute	NO	
		Comuni ripartiti su più collegi	Palermo	
Seggi totali assegnati	15	Popolazione media e soglie		
Seggi plurinominali assegnati	9	Media-20%	Media	Media+20%
Collegi uninominali assegnati	6	315.395	394.244	473.093
Collegi plurinominali definiti	2	946.185	1.182.732	1.419.278

Fonte: Istat, elaborazioni su dati del XV Censimento generale della popolazione e delle abitazioni 2011

(a) In rosso le Province/CM parzialmente incluse nella circoscrizione.

**Prospetto 19.2 - Camera dei deputati. Unità amministrative che ricadono nella circoscrizione**

Circoscrizione elettorale		Sicilia 1		
Provincia/Città metropolitana/ Altra suddivisione amministrativa sovra-comunale		Popolazione dell'unità amministrativa		
Nome	Tipo (a)	Totale	di cui nel capoluogo	Quota di popolazione nella circoscrizione (%)
Agrigento	Prov	446.837	58.323	18,9
Caltanissetta (b)	Prov	245.124	61.711	10,4
Palermo	CM	1.243.585	657.561	52,6
Trapani	Prov	429.917	69.241	18,2
<b>Totale circoscrizione</b>		<b>2.365.463</b>		<b>100,0</b>

Fonte: Istat, elaborazioni su dati del XV Censimento generale della popolazione e delle abitazioni 2011

(a) Prov = Provincia; CM = Città metropolitana; Altro = per esempio: Libero consorzio comunale.

(b) La quota della popolazione della provincia di Caltanissetta che risiede nella circoscrizione è pari all'89,8%.

*Collegi uninominali*

Considerando le soglie di popolazione per la definizione dei collegi uninominali Camera (Prospetto 19.1) e il numero di residenti nelle unità amministrative della circoscrizione (Prospetto 19.2; Mappe 19.1 e 19.2), risulta che ambedue le province di Agrigento e di Trapani hanno una popolazione sufficiente a definire un collegio autonomamente; la provincia di Caltanissetta<sup>70</sup> ha una popolazione inferiore alla soglia minima consentita; la città metropolitana di Palermo ha una

<sup>70</sup> Dalla provincia di Caltanissetta è escluso il comune di Niscemi compreso nella circoscrizione Sicilia 2.

popolazione sufficiente a definire tre collegi uninominali e il comune di Palermo (657.561 abitanti) ha una popolazione che non consente di includerlo interamente in un solo collegio.

**Tavola 19.1 - Collegi uninominali della Camera dei deputati. Popolazione residente per collegio**

Circoscrizione elettorale		Sicilia 1		
Collegi		Uninominali		
Codice collegio	Denominazione del collegio	Popolazione		
		Abitanti	%	Differenza rispetto alla media (%)
190101	Sicilia 1 - U01	452.464	19,1	14,8
190102	Sicilia 1 - U02	456.452	19,3	15,8
190103	Sicilia 1 - U03	334.669	14,1	-15,1
190104	Sicilia 1 - U04	320.015	13,5	-18,8
190105	Sicilia 1 - U05	371.946	15,7	-5,7
190106	Sicilia 1 - U06	429.917	18,2	9,0
<b>Totale circoscrizione</b>		<b>2.365.463</b>	<b>100,0</b>	
Media		394.244		
Coefficiente di variazione (a)		13,9		

Fonte: Istat, elaborazioni su dati del XV Censimento generale della popolazione e delle abitazioni 2011

(a) Coefficiente di variazione, calcolato come rapporto tra deviazione standard e media della popolazione \* 100.

Si rende pertanto necessario definire un collegio inter-provinciale, *Sicilia 1 - U04*, che comprende l'intera provincia di Caltanissetta e i sistemi locali di Canicattì e Cammarata della provincia di Agrigento. La scelta di attingere ad Agrigento tra le province confinanti consente di rispettare nel modo migliore possibile l'integrità territoriale delle altre unità amministrative comprese nella circoscrizione; inoltre, la provincia di Agrigento è demograficamente più capiente delle altre. Gli abitanti della provincia di Agrigento rappresentano il 23,4% della popolazione del collegio e quelli di Caltanissetta il complementare 76,6% (Tavole 19.1 e 19.2)

Il collegio *Sicilia 1 - U05* comprende, con l'esclusione dei sistemi locali sopra indicati, la provincia di Agrigento, con il comune capoluogo e quello delle isole di Lampedusa e Linosa.

Il collegio *Sicilia 1 - U06* comprende l'intera provincia di Trapani, inclusi i comuni dell'arcipelago delle Isole Egadi e di Pantelleria.

I rimanenti tre collegi sono definiti all'interno del perimetro amministrativo della CM di Palermo, rispettando in larga misura anche i confini del sistema locale del comune capoluogo. Per la suddivisione del comune di Palermo in due collegi si è fatto riferimento ai 25 quartieri<sup>71</sup> che ripartiscono amministrativamente il suo territorio e si è tenuto anche conto della geografia

<sup>71</sup> Il territorio del comune di Palermo è ripartito amministrativamente in 8 circoscrizioni (delibere comunali n. 300 del 6 dicembre 1995 e n. 140 del 9 luglio 1997) che coincidono con la geografia elettorale adottata per le elezioni amministrative comunali. Le circoscrizioni sono definite per aggregazioni di 25 quartieri, unità territoriali sub-comunali, individuate con delibera comunale n. 420 del 21 dicembre 1976. Per la loro dimensione demografica i quartieri si prestano bene per la formazione dei collegi elettorali e sono stati già utilizzati in occasione del disegno di precedenti geografie elettorali nazionali.

<https://www.comune.palermo.it/circoscrizioni.php>

elettorale Camera 2017. Il collegio *Sicilia 1 - U01* comprende la parte centro-meridionale del comune di Palermo inclusi il centro e lo scalo portuale passeggeri (quartieri da 1 a 15 e quartiere 17); in questo collegio è compreso anche il comune di Ustica, collegato via mare con il comune capoluogo (Mappe 19.2 e 19.4). Il collegio *Sicilia 1 - U02* comprende la parte nord-occidentale del comune di Palermo (quartieri da 18 a 25 e quartiere 16) e gli altri comuni facenti parte del sistema locale di Palermo (ad eccezione di Ficarazzi e Villabate, situati lungo la costa immediatamente a est del capoluogo), il SI di Partinico, il comune di Camporeale (facente parte della CM di Palermo e incluso nel SI di Alcamo, inter-provinciale PA-TP). La restante parte della città metropolitana di Palermo costituisce il terzo collegio, *Sicilia 1 - U03*, che comprende i comuni di Ficarazzi e Villabate e i comuni della città metropolitana di Palermo appartenenti ai SI di Bagheria, Corleone, Bisacchino, Prizzi, Lercara Friddi, Termini Imerese, Alia, Cefalù, Castelbuono, Gangi e Petralia Sottana.

**Tavola 19.2 - Collegi uninominali della Camera dei deputati. Popolazione residente per provincia/città metropolitana**

Circoscrizione elettorale		Sicilia 1		
Collegi		Uninominali		
Codice collegio	Denominazione del collegio	Provincia/CM	Popolazione residente nei collegi per provincia/CM	
			Abitanti	%
190101	Sicilia 1 - U01	<b>Totale</b>	<b>452.464</b>	<b>100,0</b>
		Palermo	452.464	100,0
190102	Sicilia 1 - U02	<b>Totale</b>	<b>456.452</b>	<b>100,0</b>
		Palermo	456.452	100,0
190103	Sicilia 1 - U03	<b>Totale</b>	<b>334.669</b>	<b>100,0</b>
		Palermo	334.669	100,0
190104	Sicilia 1 - U04	<b>Totale</b>	<b>320.015</b>	<b>100,0</b>
		Agrigento	74.891	23,4
		Caltanissetta	245.124	76,6
190105	Sicilia 1 - U05	<b>Totale</b>	<b>371.946</b>	<b>100,0</b>
		Agrigento	371.946	100,0
190106	Sicilia 1 - U06	<b>Totale</b>	<b>429.917</b>	<b>100,0</b>
		Trapani	429.917	100,0
<b>Totale circoscrizione</b>			<b>2.365.463</b>	

Fonte: Istat, elaborazioni su dati del XV Censimento generale della popolazione e delle abitazioni 2011

### *Collegi plurinominali*

In applicazione del criterio di minimizzazione dei collegi con numero di seggi inferiore al valore medio, sono stati disegnati due collegi plurinominali,

Un primo collegio, *Sicilia 1 - P01*, comprende i tre collegi uninominali della CM di Palermo (*Sicilia 1 - U01*, *Sicilia 1 - U02* e *Sicilia 1 - U03*); ad esso sono attribuiti 5 seggi plurinominali.

Un secondo collegio, *Sicilia 1 - P02*, comprende le intere province di Trapani, Caltanissetta e Agrigento (collegi uninominali *Sicilia 1 - U04*, *Sicilia 1 - U05* e *Sicilia 1 - U06*); ad esso sono attribuiti 4 seggi plurinominali (Tavole 19.3 e 19.4; Mappe 19.3 e 19.4).

La geografia proposta garantisce l'integrità dei confini di tutte le province coinvolte e, inoltre, mantiene la città metropolitana di Palermo in un collegio plurinominali.

**Tavola 19.3 - Collegi plurinominali della Camera dei deputati. Popolazione residente per collegio e seggi attribuiti**

Circoscrizione elettorale		Sicilia 1			
Collegi		Plurinominali			
Codice collegio	Denominazione del collegio	Popolazione			Seggi plurinominali
		Abitanti	%	Differenza rispetto alla media (%)	
190101	Sicilia 1 - P01	1.243.585	52,6	5,1	5
190102	Sicilia 1 - P02	1.121.878	47,4	-5,1	4
<b>Totale circoscrizione</b>		<b>2.365.463</b>	<b>100,0</b>		<b>9</b>
Media		1.182.732			
Coefficiente di variazione (a)		5,1			

Fonte: Istat, elaborazioni su dati del XV Censimento generale della popolazione e delle abitazioni 2011

(a) Coefficiente di variazione, calcolato come rapporto tra deviazione standard e media della popolazione \* 100.

**Tavola 19.4 - Collegi plurinominali della Camera dei deputati. Popolazione residente per provincia/città metropolitana**

Circoscrizione elettorale		Sicilia 1		
Collegi		Plurinominali		
Codice collegio	Denominazione del collegio	Provincia/CM	Popolazione residente nei collegi per provincia/CM	
			Abitanti	%
190101	Sicilia 1 - P01	<b>Totale</b>	<b>1.243.585</b>	<b>100,0</b>
		Palermo	1.243.585	100,0
190102	Sicilia 1 - P02	<b>Totale</b>	<b>1.121.878</b>	<b>100,0</b>
		Agrigento	446.837	39,8
		Caltanissetta	245.124	21,8
		Trapani	429.917	38,3
<b>Totale circoscrizione</b>			<b>2.365.463</b>	

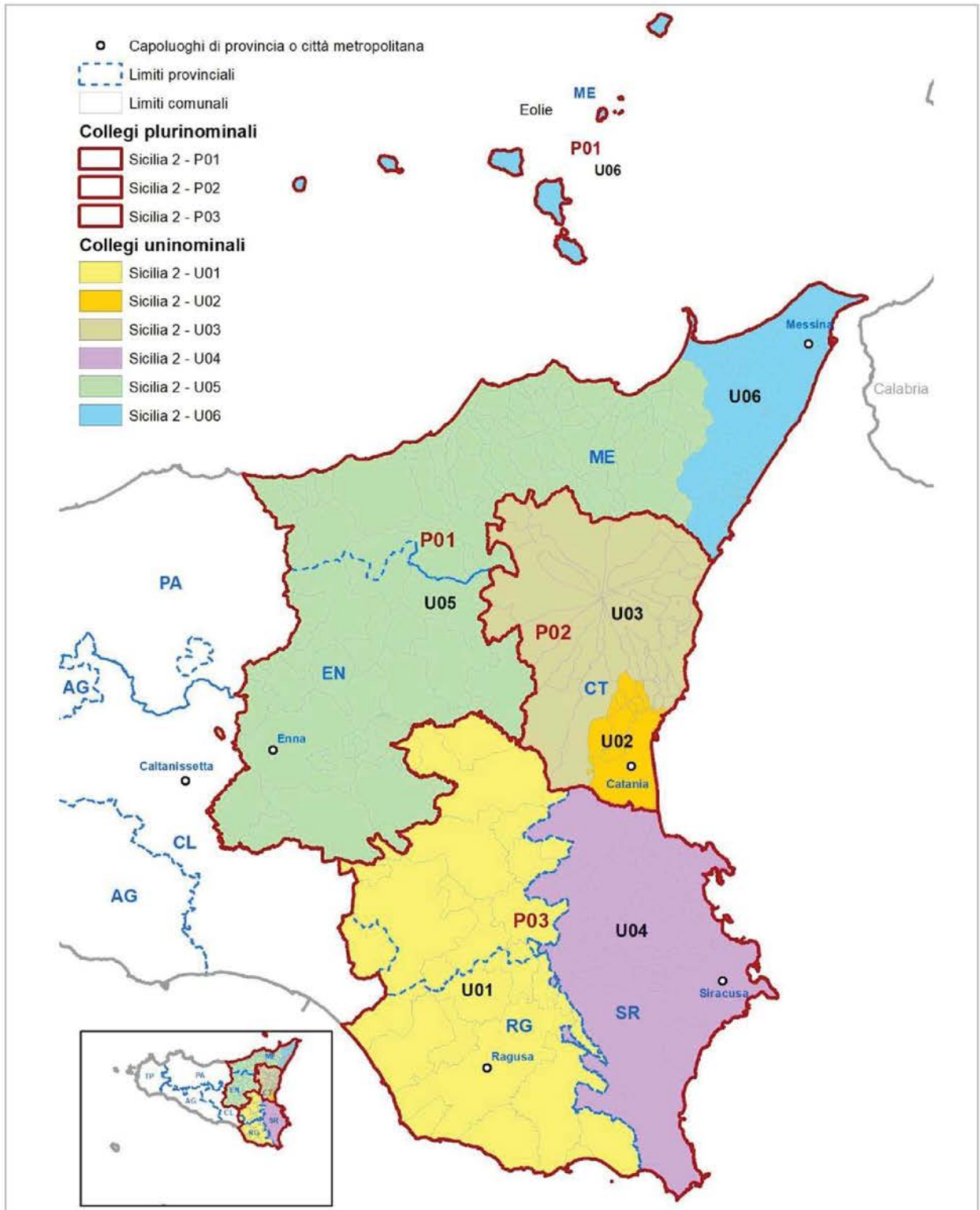
Fonte: Istat, elaborazioni su dati del XV Censimento generale della popolazione e delle abitazioni 2011



## Circoscrizione Sicilia 2

La geografia dei collegi uninominali e plurinominali della Camera dei deputati della circoscrizione è rappresentata nella Mappa 19.5.

**Mappa 19.5 - Camera dei deputati. Collegi uninominali e plurinominali della Circoscrizione Sicilia 2**



Fonte: Istat

Gli elementi definatori della geografia elettorale della circoscrizione per la Camera dei deputati sono descritti nel Prospetto 19.3. Con riferimento al numero di collegi uninominali e plurinominali attribuiti, sono riportati gli intervalli di popolazione da rispettare. Nel Prospetto 19.4 sono riportate le dimensioni demografiche delle unità amministrative comprese nella circoscrizione.

**Prospetto 19.3 - Camera dei deputati. Elementi definatori della geografia elettorale della circoscrizione**

Circoscrizione elettorale		Sicilia 2		
Province/Città metropolitane (a)		CT, CL, EN, ME, RG, SR		
Popolazione della circoscrizione	2.637.441	Minoranze linguistiche riconosciute	NO	
		Comuni ripartiti su più collegi	NO	
Seggi totali assegnati	17	Popolazione media e soglie		
Seggi plurinominali assegnati	11	Media-20%	Media	Media+20%
Collegi uninominali assegnati	6	351.659	439.574	527.488
Collegi plurinominali definiti	3	703.318	879.147	1.054.976

Fonte: Istat, elaborazioni su dati del XV Censimento generale della popolazione e delle abitazioni 2011

(a) In rosso le Province/CM parzialmente incluse nella Circoscrizione.

**Prospetto 19.4 - Camera dei deputati. Unità amministrative ricadenti nella circoscrizione**

Circoscrizione elettorale		Sicilia 2		
Provincia/Città metropolitana/ Altra suddivisione amministrativa sovra-comunale		Popolazione dell'unità amministrativa		
Nome	Tipo (a)	Totale	di cui nel capoluogo	Quota di popolazione nella circoscrizione (%)
Caltanissetta (b)	Prov	27.975	0	1,1
Catania	CM	1.078.766	293.902	40,9
Enna	Prov	173.451	27.894	6,6
Messina	CM	649.824	243.262	24,6
Ragusa	Prov	307.492	69.794	11,7
Siracusa	Prov	399.933	118.385	15,2
<b>Totale circoscrizione</b>		<b>2.637.441</b>		<b>100,0</b>

Fonte: Istat, elaborazioni su dati del XV Censimento generale della popolazione e delle abitazioni 2011

(a) Prov = Provincia; CM = Città metropolitana; Altro = per esempio: Libero consorzio comunale.

(b) La quota della popolazione della provincia di Caltanissetta che risiede nella circoscrizione è pari al 10,2%.

*Collegi uninominali*

Considerando le soglie di popolazione per la definizione dei collegi uninominali (Prospetto 19.3) e il numero di residenti nelle unità amministrative della circoscrizione (Prospetto 19.4 e Mappa 19.1) risulta che la sola provincia di Siracusa ha una popolazione sufficiente a definire autonomamente un collegio. Le province di Ragusa e di Enna hanno entrambe una popolazione inferiore alla soglia minima, rendendo quindi necessaria la definizione di collegi inter-provinciali;

le città metropolitane di Messina e Catania hanno una popolazione molto al di sopra della soglia massima. Nel caso della CM di Catania la popolazione è sufficiente a definire almeno due collegi uninominali. Per dimensione demografica, ciascuno dei due comuni capoluogo può essere interamente compreso in un collegio.

Viene definito il collegio *Sicilia 2 - U06* che comprende il comune di Messina, i comuni del suo sistema locale e quelli dei SI di Milazzo, Santa Teresa di Riva e Taormina (per la parte messinese; infatti il SI è inter-provinciale ME-CT); sono compresi in questo collegio anche i comuni dell'arcipelago delle Isole Eolie. Il collegio *Sicilia 2 - U05* è costituito dalla restante parte del territorio della CM di Messina (SI di Barcellona Pozzo di Gotto, Patti, Brolo, Capo d'Orlando, Sant'Agata di Militello, Caronia, Santo Stefano di Camastra, Mistretta e i comuni messinesi dei SI di Francavilla di Sicilia, Randazzo, Bronte, inter-provinciali Messina-Catania, e Troina (inter-provinciale ME-EN), nonché l'intera provincia di Enna. La popolazione di quest'ultima rappresenta il 43,5% di quella del collegio e quella della provincia di Messina il complementare 56,5% (Tavole 19.5 e 19.6; Mappa 19.5)

Nel territorio della CM di Catania è individuato il collegio *Sicilia 2 - U02*, costituito dal comune capoluogo Catania e dal suo *hinterland* nord-orientale (comuni di Misterbianco, Motta Sant'Anastasia, Camporotondo Etneo, San Pietro Clarenza, Gravina di Catania, Sant'Agata li Battiati, Tremestieri Etneo e Mascalucia). Il collegio *Sicilia 2 - U03* comprende i rimanenti comuni del SI di Catania (Aci Bonaccorsi, Aci Castello, Aci Catena, Aci Sant'Antonio, Acireale, Belpasso, Nicolosi, Pedara, San Giovanni la Punta, San Gregorio di Catania, Trecastagni, Valverde, Viagrande), i SI di Giarre e Paternò e i comuni della CM di Catania appartenenti agli altri SI circum-etnei di Taormina, Francavilla di Sicilia, Randazzo, Bronte e Adrano

**Tavola 19.5 - Collegi uninominali della Camera dei deputati. Popolazione residente per collegio**

Circoscrizione elettorale		Sicilia 2		
Collegi		Uninominali		
Codice collegio	Denominazione del collegio	Popolazione		
		Abitanti	%	Differenza rispetto alla media (%)
190201	Sicilia 2 - U01	477.094	18,1	8,5
190202	Sicilia 2 - U02	451.618	17,1	2,7
190203	Sicilia 2 - U03	485.521	18,4	10,5
190204	Sicilia 2 - U04	399.933	15,2	-9,0
190205	Sicilia 2 - U05	398.502	15,1	-9,3
190206	Sicilia 2 - U06	424.773	16,1	-3,4
<b>Totale circoscrizione</b>		<b>2.637.441</b>	<b>100,0</b>	
Media		439.574		
Coefficiente di variazione (a)		7,8		

Fonte: Istat, elaborazioni su dati del XV Censimento generale della popolazione e delle abitazioni 2011

(a) Coefficiente di variazione, calcolato come rapporto tra deviazione standard e media della popolazione \* 100.

Il collegio inter-provinciale Catania-Ragusa, *Sicilia 2 – U01*, comprende l'intera provincia di Ragusa, il restante territorio della CM di Catania, che per la sua dimensione demografica deve confluire parzialmente in un terzo collegio, e cioè i SI di Palagonia, Scordia, Grammichele e Caltagirone, nonché il comune di Niscemi (della provincia di Caltanissetta, ma appartenente alla circoscrizione Sicilia 2). Gli abitanti della provincia di Ragusa e della CM di Catania rappresentano rispettivamente il 64,5% e il 29,7% della popolazione del collegio; la provincia di Caltanissetta, con il comune di Niscemi, incide per il 5,9% (Tavola 19.6)

Infine, la provincia di Siracusa confluisce interamente nel collegio *Sicilia 2 - U04* (Tavola 19.6 e Mappa 19.5).

**Tavola 19.6 - Collegi uninominali della Camera dei deputati. Popolazione residente per provincia/città metropolitana**

Circoscrizione elettorale		Sicilia 2		
Collegi		Uninominali		
Codice collegio	Denominazione del collegio	Provincia/CM	Popolazione residente nei collegi per provincia/CM	
			Abitanti	%
190201	Sicilia 2 - U01	<b>Totale</b>	<b>477.094</b>	<b>100,0</b>
		Caltanissetta	27.975	5,9
		Catania	141.627	29,7
		Ragusa	307.492	64,5
190202	Sicilia 2 - U02	<b>Totale</b>	<b>451.618</b>	<b>100,0</b>
		Catania	451.618	100,0
190203	Sicilia 2 - U03	<b>Totale</b>	<b>485.521</b>	<b>100,0</b>
		Catania	485.521	100,0
190204	Sicilia 2 - U04	<b>Totale</b>	<b>399.933</b>	<b>100,0</b>
		Siracusa	399.933	100,0
190205	Sicilia 2 - U05	<b>Totale</b>	<b>398.502</b>	<b>100,0</b>
		Enna	173.451	43,5
		Messina	225.051	56,5
190206	Sicilia 2 - U06	<b>Totale</b>	<b>424.773</b>	<b>100,0</b>
		Messina	424.773	100,0
<b>Totale circoscrizione</b>			<b>2.637.441</b>	

Fonte: Istat, elaborazioni su dati del XV Censimento generale della popolazione e delle abitazioni 2011

### *Collegi plurinominali*

Sono stati definiti tre collegi plurinominali al fine di preservare nel modo migliore possibile l'integrità dei confini delle province/CM. In particolare, la presenza degli importanti insediamenti rappresentati dalle città metropolitane di Messina e Catania e la scelta di preservarne al massimo l'integrità territoriale ha comportato la definizione di tre collegi plurinominali.

Il collegio *Sicilia 2 - P01*, al quale sono attribuiti 3 seggi plurinominali, comprende l'intera CM di Messina e la provincia di Enna (collegi uninominali *Sicilia 2 - U05* e *Sicilia 2 - U06*). Agli altri due collegi sono attribuiti 4 seggi plurinominali ciascuno: il collegio *Sicilia 2 - P02* unisce i collegi uninominali del capoluogo di Catania e quello dell'area etnea (*Sicilia 2 - U02* e *Sicilia 2 - U03*). Il

collegio *Sicilia 2 - P03* comprende le intere province di Ragusa e Siracusa, il comune di Niscemi (appartenente alla provincia di Caltanissetta) e la parte meridionale della CM di Catania (collegi uninominali *Sicilia 2 - U01* e *Sicilia 2 - U04*) (Tavole 19.7 e 19.8, Mappa 19.5).

**Tavola 19.7 - Collegi plurinominali della Camera dei deputati. Popolazione residente per collegio e seggi attribuiti**

Circoscrizione elettorale		Sicilia 2			
Collegi		Plurinominali			
Codice collegio	Denominazione del collegio	Popolazione			Seggi plurinominali
		Abitanti	%	Differenza rispetto alla media (%)	
190201	Sicilia 2 - P01	823.275	31,2	-6,4	3
190202	Sicilia 2 - P02	937.139	35,5	6,6	4
190203	Sicilia 2 - P03	877.027	33,3	-0,2	4
<b>Totale circoscrizione</b>		<b>2.637.441</b>	<b>100,0</b>		<b>11</b>
Media		879.147			
Coefficiente di variazione (a)		5,3			

Fonte: Istat, elaborazioni su dati del XV Censimento generale della popolazione e delle abitazioni 2011

(a) Coefficiente di variazione, calcolato come rapporto tra deviazione standard e media della popolazione \* 100.

**Tavola 19.8 - Collegi plurinominali della Camera dei deputati. Popolazione residente per provincia/città metropolitana**

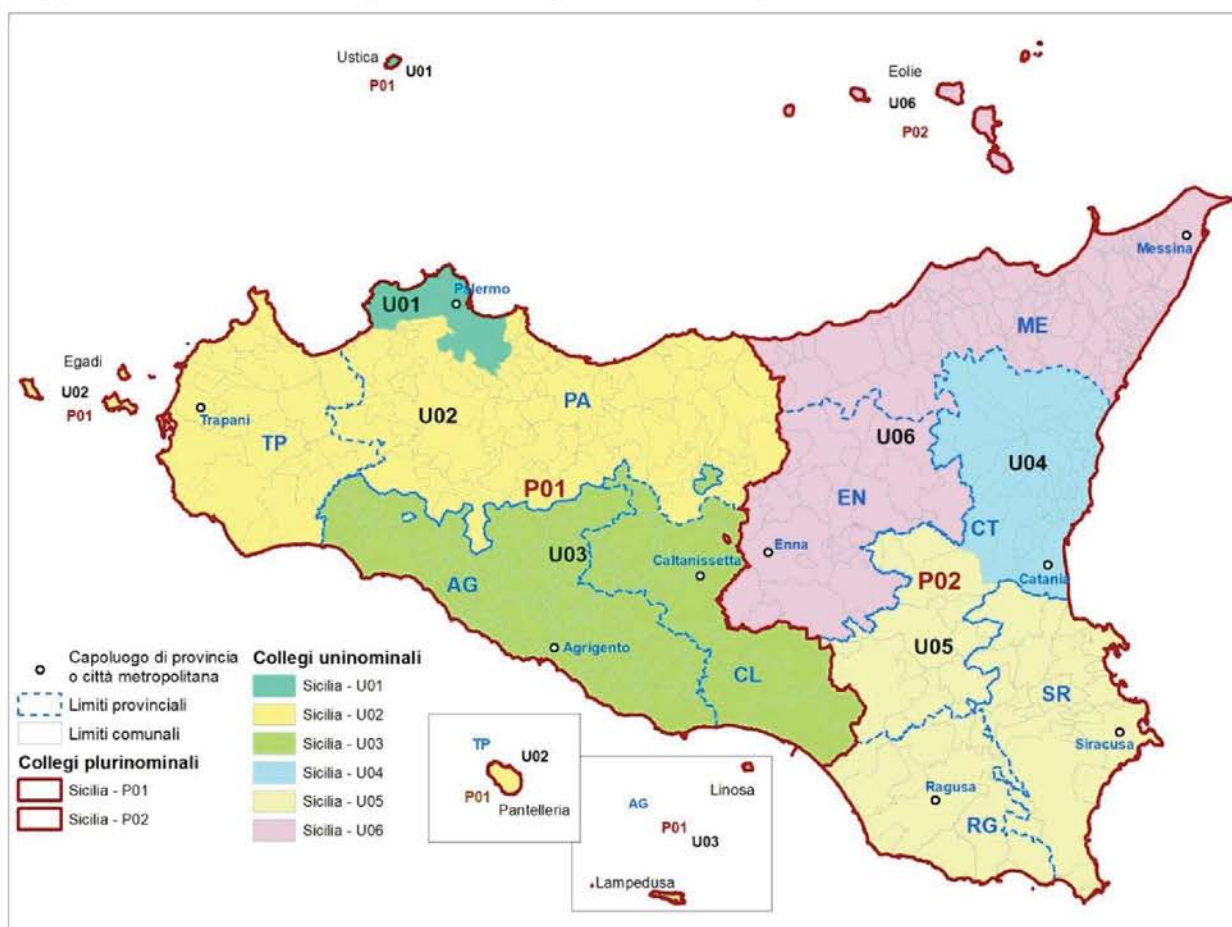
Circoscrizione elettorale		Sicilia 2		
Collegi		Plurinominali		
Codice collegio	Denominazione del collegio	Provincia/CM	Popolazione residente nei collegi per provincia/CM	
			Abitanti	%
190201	Sicilia 2 - P01	<b>Totale</b>	<b>823.275</b>	<b>100,0</b>
		Enna	173.451	21,1
		Messina	649.824	78,9
190202	Sicilia 2 - P02	<b>Totale</b>	<b>937.139</b>	<b>100,0</b>
		Catania	937.139	100,0
190203	Sicilia 2 - P03	<b>Totale</b>	<b>877.027</b>	<b>100,0</b>
		Caltanissetta	27.975	3,2
		Catania	141.627	16,1
		Ragusa	307.492	35,1
		Siracusa	399.933	45,6
<b>Totale circoscrizione</b>			<b>2.637.441</b>	

Fonte: Istat, elaborazioni su dati del XV Censimento generale della popolazione e delle abitazioni 2011

## 19.2 Senato della Repubblica

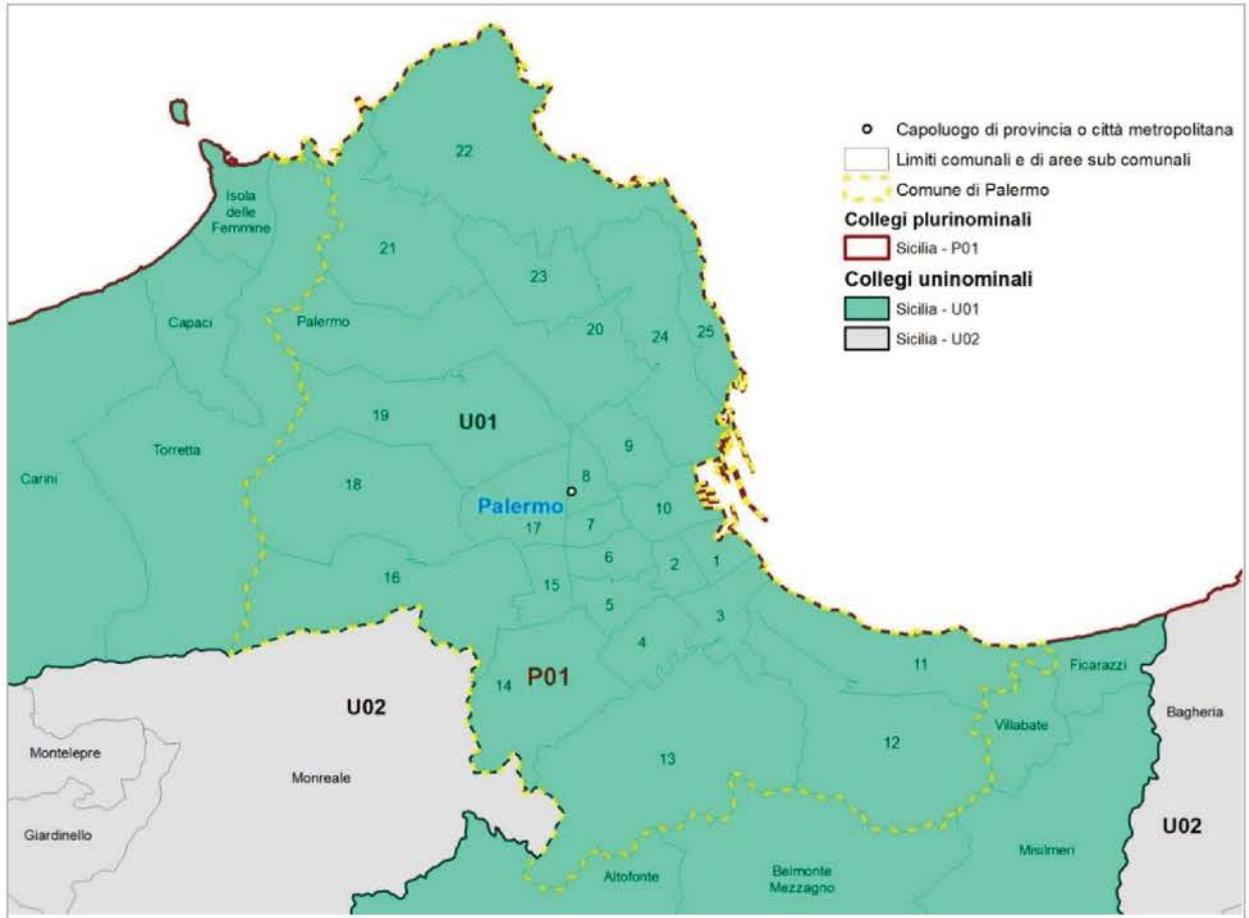
La geografia dei collegi uninominali e plurinominali del Senato della Repubblica della circoscrizione è rappresentata nelle Mappe 19.6 e 19.7.

**Mappa 19.6 - Senato della Repubblica. Collegi uninominali e plurinominali della Circonscrizione Sicilia**



Fonte: Istat

**Mappa 19.7 - Senato della Repubblica. Collegi uninominali e plurinominali della Circostrizione Sicilia. Dettaglio per Palermo**



Fonte: Istat

Gli elementi definitori della geografia elettorale della circoscrizione per il Senato della Repubblica sono descritti nel Prospetto 19.5. Con riferimento al numero di collegi uninominali e plurinominali attribuiti, sono riportati gli intervalli di popolazione da rispettare. Nel Prospetto 19.6 sono riportate le dimensioni demografiche delle unità amministrative comprese nella circoscrizione.

**Prospetto 19.5 - Senato della Repubblica. Elementi definitori della geografia elettorale della circoscrizione**

Circoscrizione elettorale		Sicilia		
Province/Città metropolitane		AG, CL, CT, EN, ME, PA, RG, SR, TP		
Popolazione della circoscrizione	5.002.904	Minoranze linguistiche riconosciute	NO	
		Comuni ripartiti su più collegi	NO	
Seggi totali assegnati	16	Popolazione media e soglie		
Seggi plurinominali assegnati	10	Media-20%	Media	Media+20%
Collegi uninominali assegnati	6	667.054	833.817	1.000.581
Collegi plurinominali definiti	2	2.001.162	2.501.452	3.001.742

Fonte: Istat, elaborazioni su dati del XV Censimento generale della popolazione e delle abitazioni 2011

**Prospetto 19.6 - Senato della Repubblica. Unità amministrative che ricadono nella circoscrizione**

Circoscrizione elettorale		Sicilia		
Provincia/Città metropolitana/ Altra suddivisione amministrativa sovra-comunale		Popolazione dell'unità amministrativa		
Nome	Tipo (a)	Totale	di cui nel capoluogo	Quota di popolazione nella circoscrizione (%)
Agrigento	Prov	446.837	58.323	8,9
Caltanissetta	Prov	273.099	61.711	5,5
Catania	CM	1.078.766	293.902	21,6
Enna	Prov	173.451	27.894	3,5
Messina	CM	649.824	243.262	13,0
Palermo	CM	1.243.585	657.561	24,9
Ragusa	Prov	307.492	69.794	6,1
Siracusa	Prov	399.933	118.385	8,0
Trapani	Prov	429.917	69.241	8,6
<b>Totale regione</b>		<b>5.002.904</b>		<b>100,0</b>

Fonte: Istat, elaborazioni su dati del XV Censimento generale della popolazione e delle abitazioni 2011

(a) Prov = Provincia; CM = Città metropolitana; Altro = per esempio: Libero consorzio comunale.

*Collegi uninominali*

Considerando le soglie di popolazione per la definizione dei collegi uninominali Senato della Repubblica (Prospetto 19.5) e il numero di residenti nelle unità amministrative della circoscrizione (Prospetto 19.6) è possibile definire i 6 collegi uninominali assegnati alla regione, garantendo l'integrità dei confini delle province e della città metropolitana di Messina, tenuto conto che nessuna di esse ha una popolazione sufficiente a definire autonomamente un collegio; invece, le



CM di Palermo e Catania hanno una popolazione superiore alla soglia massima consentita e quindi non possono essere incluse integralmente in un solo collegio uninominale Senato.

**Tavola 19.9 - Collegi uninominali del Senato della Repubblica. Popolazione residente per collegio**

Circoscrizione elettorale		Sicilia		
Collegi		Uninominali		
Codice collegio	Denominazione del collegio	Popolazione		
		Abitanti	%	Differenza rispetto alla media (%)
190001	Sicilia - U01	821.104	16,4	-1,5
190002	Sicilia - U02	852.398	17,0	2,2
190003	Sicilia - U03	719.936	14,4	-13,7
190004	Sicilia - U04	937.139	18,7	12,4
190005	Sicilia - U05	849.052	17,0	1,8
190006	Sicilia - U06	823.275	16,5	-1,3
<b>Totale regione</b>		<b>5.002.904</b>	<b>100,0</b>	
Media		833.817		
Coefficiente di variazione (a)		7,7		

Fonte: Istat, elaborazioni su dati del XV Censimento generale della popolazione e delle abitazioni 2011

(a) Coefficiente di variazione, calcolato come rapporto tra deviazione standard e media della popolazione \* 100.

Nella parte di territorio regionale compresa nella circoscrizione Sicilia 1 della Camera dei deputati sono stati definiti i primi 3 collegi uninominali Senato: *Sicilia - U01* comprende l'intero comune di Palermo e i comuni limitrofi: lungo la costa a ovest, i comuni di Torretta, Isola delle Femmine, Capaci, Carini, Cinisi e Terrasini; a sud-est i comuni di Altofonte, Belmonte Mezzagno, Misilmeri, Villabate e Ficarazzi; inoltre, il comune di Ustica (Tavole 19.9 e 19.10; Mappe 19.6 e 19.7). Il secondo collegio, *Sicilia - U02*, comprende la rimanente parte della città metropolitana di Palermo e l'intera provincia di Trapani, inclusi i comuni di Pantelleria e dell'arcipelago delle Isole Egadi. La provincia di Trapani incide sulla popolazione complessiva del collegio per il 50,4% e la CM di Palermo per il complementare 49,6%. Il terzo collegio, *Sicilia - U03*, comprende le intere province di Agrigento, incluso il comune delle isole di Linosa e Lampedusa (62,1% della popolazione del collegio) e di Caltanissetta, compreso il comune di Niscemi (appartenente nella geografia Camera alla circoscrizione Sicilia 2); la popolazione di Caltanissetta rappresenta il 37,9% di quella del collegio.

Nel territorio compreso nella circoscrizione Camera Sicilia 2 sono individuati gli altri 3 collegi uninominali Senato della regione. Essi coincidono con quelli plurinominali definiti nella stessa circoscrizione Sicilia 2 per la Camera dei deputati. In particolare, il primo collegio, *Sicilia - U04*, comprende il capoluogo di Catania e la parte circum-etea della sua CM (collegio plurinomiale Camera *Sicilia 2 - P02*). Il secondo collegio, *Sicilia - U05*, comprende le intere province di Siracusa e Ragusa e la restante parte della CM di Catania (collegio plurinomiale Camera *Sicilia 2 - P03*, al netto del comune di Niscemi come già specificato). In questo collegio gli abitanti della CM di Catania rappresentano il 16,7% della popolazione complessiva, quelli delle province di Siracusa e

Ragusa rispettivamente il 47,1% e il 36,2%. Il terzo collegio, *Sicilia - U06*, comprende la CM di Messina (78,9% della popolazione complessiva del collegio) e la provincia di Enna (21,1%) (collegio plurinominale Camera *Sicilia 2 - P01* (Tavola 19.10).

**Tavola 19.10 - Collegi uninominali del Senato della Repubblica. Popolazione residente per provincia/città metropolitana**

Circoscrizione elettorale		Sicilia		
Collegi		Uninominali		
Codice collegio	Denominazione del collegio	Provincia/CM	Popolazione residente nei collegi per provincia/CM	
			Abitanti	%
190001	Sicilia - U01	<b>Totale</b>	<b>821.104</b>	<b>100,0</b>
		Palermo	821.104	100,0
190002	Sicilia - U02	<b>Totale</b>	<b>852.398</b>	<b>100,0</b>
		Palermo	422.481	49,6
		Trapani	429.917	50,4
190003	Sicilia - U03	<b>Totale</b>	<b>719.936</b>	<b>100,0</b>
		Agrigento	446.837	62,1
		Caltanissetta	273.099	37,9
190004	Sicilia - U04	<b>Totale</b>	<b>937.139</b>	<b>100,0</b>
		Catania	937.139	100,0
190005	Sicilia - U05	<b>Totale</b>	<b>849.052</b>	<b>100,0</b>
		Catania	141.627	16,7
		Ragusa	307.492	36,2
		Siracusa	399.933	47,1
190006	Sicilia - U06	<b>Totale</b>	<b>823.275</b>	<b>100,0</b>
		Enna	173.451	21,1
		Messina	649.824	78,9
<b>Totale regione</b>			<b>5.002.904</b>	

Fonte: Istat, elaborazioni su dati del XV Censimento generale della popolazione e delle abitazioni 2011

### Collegi plurinominali

In applicazione del criterio di minimizzazione dei collegi con numero di seggi inferiore al valore medio, la proposta definisce due collegi plurinominali Senato nel territorio della regione (Tavole 19.11 e 19.12; Mappe 19.6 e 19.7), A ciascuno dei due collegi sono assegnati 5 seggi.

Il collegio *Sicilia - P01* unisce i collegi uninominali Senato *Sicilia - U01*, *Sicilia - U02* e *Sicilia - U03* e coincide con il territorio della circoscrizione Camera *Sicilia 1* e il comune di Niscemi, assicurando così l'integrità della provincia di Caltanissetta. Il collegio *Sicilia - P02* unisce i collegi uninominali Senato *Sicilia - U04*, *Sicilia - U05* e *Sicilia - U06* e coincide con il territorio della circoscrizione Camera *Sicilia 2*, escluso il comune di Niscemi.

**Tavola 19.11 - Collegi plurinominali del Senato della Repubblica. Popolazione residente per collegio e seggi attribuiti**

Circoscrizione elettorale		Sicilia			
Collegi		Plurinominali			
Codice collegio	Denominazione del collegio	Popolazione			Seggi plurinominali
		Abitanti	%	Differenza rispetto alla media (%)	
190001	Sicilia - P01	2.393.438	47,8	-4,3	5
190002	Sicilia - P02	2.609.466	52,2	4,3	5
<b>Totale regione</b>		<b>5.002.904</b>	<b>100,0</b>		<b>10</b>
Media		2.501.452			
Coefficiente di variazione (a)			4,3		

Fonte: Istat, elaborazioni su dati del XV Censimento generale della popolazione e delle abitazioni 2011  
(a) Coefficiente di variazione, calcolato come rapporto tra deviazione standard e media della popolazione \* 100.

**Tavola 19.12 - Collegi plurinominali del Senato della Repubblica. Popolazione residente per provincia/città metropolitana**

Circoscrizione elettorale		Sicilia		
Collegi		Plurinominali		
Codice collegio	Denominazione del collegio	Provincia/CM	Popolazione residente nei collegi per provincia/CM	
			Abitanti	%
190001	Sicilia - P01	<b>Totale</b>	<b>2.393.438</b>	<b>100,0</b>
		Agrigento	446.837	18,7
		Caltanissetta	273.099	11,4
		Palermo	1.243.585	52,0
		Trapani	429.917	18,0
190002	Sicilia - P02	<b>Totale</b>	<b>2.609.466</b>	<b>100,0</b>
		Catania	1.078.766	41,3
		Enna	173.451	6,6
		Messina	649.824	24,9
		Ragusa	307.492	11,8
		Siracusa	399.933	15,3
<b>Totale regione</b>			<b>5.002.904</b>	

Fonte: Istat, elaborazioni su dati del XV Censimento generale della popolazione e delle abitazioni 2011

### 19.3 Coerenza delle geografie elettorali

Nel Prospetto 19.7 sono presentati gli indicatori di coerenza dei bacini territoriali dei collegi per ciascuna geografia elettorale. Il significato degli indicatori è descritto in dettaglio nel capitolo 6 ed è sintetizzato nelle note al prospetto. La formazione dei collegi delle due circoscrizioni Camera e del Senato si è presentata particolarmente complessa in quanto soltanto tre province hanno

una popolazione entro i valori minimo e massimo consentiti per definire un collegio autonomamente nelle diverse geografie considerate. Ulteriori elementi di complessità derivano dalla presenza di tre città metropolitane, due delle quali confinanti. Nonostante queste difficoltà, il disegno dei collegi proposto è risultato sostanzialmente rispettoso dei confini delle unità amministrative. Questo ha comportato che ci si avvicinasse, in alcuni casi, ai limiti di popolazione consentiti per la formazione dei collegi. L'indicatore di intensità dell'inter-provincialità risulta elevato, ma abbondantemente al di sotto del valore di riferimento nazionale, per gli uninominali Camera della circoscrizione Sicilia 2. Sono stati sempre rispettati i confini delle unità funzionali rappresentate dai sistemi locali. Il contenimento dell'inter-provincialità dei collegi ha fatto aumentare il valore del coefficiente di variazione per i collegi uninominali Camera della circoscrizione Sicilia 1, risultato pari a 13,9%, tra i più elevati a livello nazionale per la geografia elettorale specifica.

## Prospetto 19.7 - Camera dei deputati e Senato della Repubblica - Indicatori di coerenza del bacino territoriale dei collegi

INDICATORE	Note	Camera dei deputati						Senato della Repubblica					
		Sicilia 1			Sicilia 2			Sicilia			Sicilia		
		Collegi uninominali	Valore di riferimento	Collegi plurinominali	Valore di riferimento	Collegi uninominali	Valore di riferimento	Collegi plurinominali	Valore di riferimento	Collegi uninominali	Valore di riferimento	Collegi plurinominali	Valore di riferimento

### Coerenza del bacino territoriale

#### Indicatori dell'integrità delle unità amministrative e funzionali

Intensità dell'inter-provincialità/CM dei collegi (%)	(a)	3,2	<= 32,5	0,0	<= 24,5	13,9	<= 32,5	5,4	<= 24,5	11,3	<= 34,2	0,0	<= 32,0
Collegi inter-sistema locale (v.a.)	(b)	0 su 6	-	0 su 2	-	0 su 6	-	0 su 3	-	0 su 6	-	0 su 2	-

#### Indicatori geo-demografici

Congruenza dell'indice di forma	(c)	3 su 6	>= 27,1	1 su 2	>= 26,3	5 su 6	>= 27,1	2 su 3	>= 26,3	2 su 6	>= 27,4	1 su 2	>= 23,5
Coefficiente di variazione della popolazione dei collegi	(d)	13,9	-	5,1	-	7,8	-	5,3	-	7,7	-	4,3	-

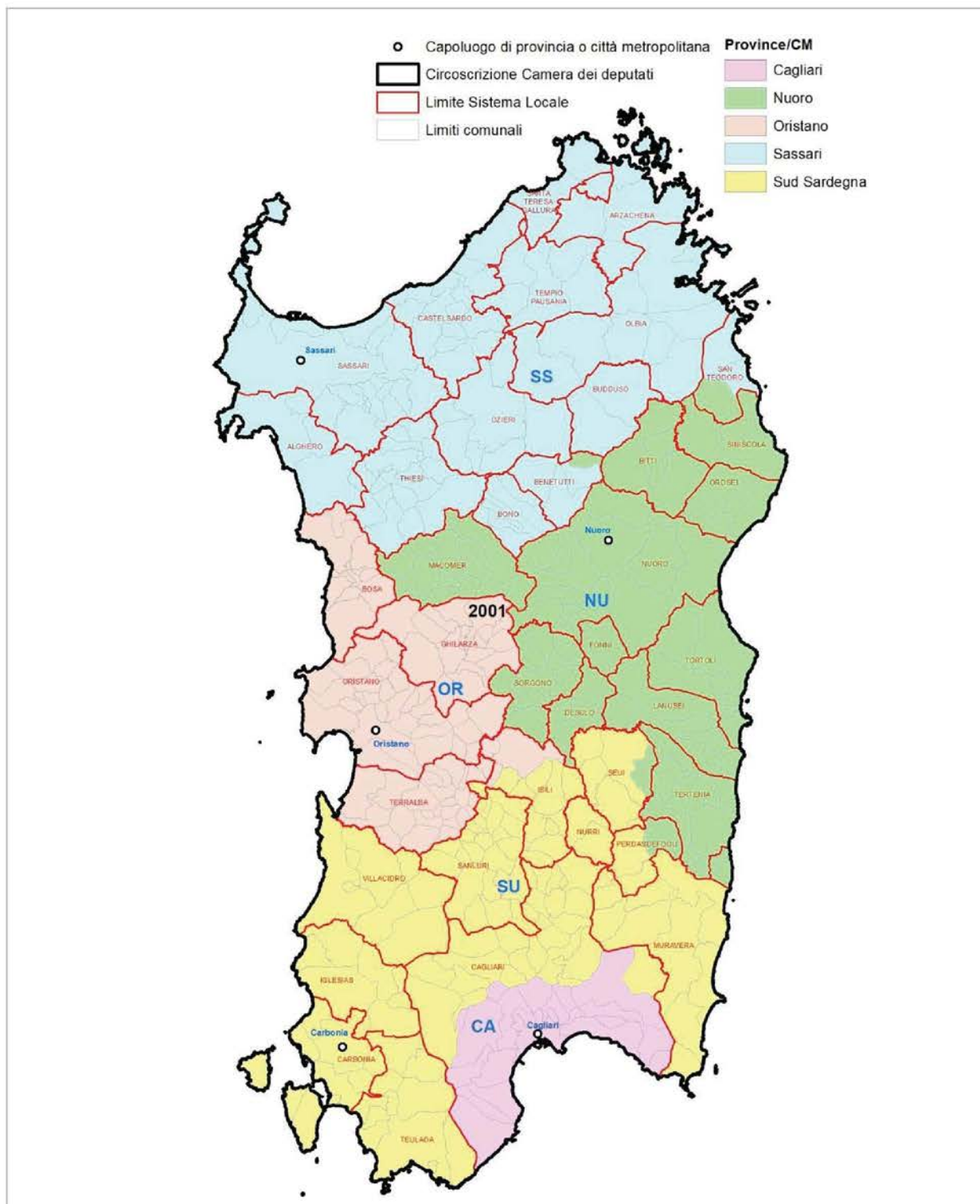
Fonte: Istat, elaborazioni su dati del XV Censimento generale della popolazione e delle abitazioni 2011

- (a) Rapporto percentuale tra la popolazione di province/CM per la sola parte contenuta parzialmente nei collegi di una circoscrizione, insieme a quella di altre province/CM, e il totale della popolazione della circoscrizione.
- (b) Numero di collegi della circoscrizione che non includono interamente uno o più sistemi locali. Tuttavia, sono considerati collegi con sistemi locali interi: i collegi che preservano l'integrità delle province/CM (criterio di ordine superiore), pur frazionando - per questo motivo - sistemi locali; quelli che includono - necessariamente in modo parziale - sistemi locali inter-regionali e/o inter-circoscrizionali; quelli riferiti a partizioni di grandi comuni (che ricadono in uno stesso sistema locale), rese necessarie dal rispetto delle soglie di popolazione; quelli che hanno una popolazione eccedente la soglia superiore consentita e quindi devono essere necessariamente frazionati.
- (c) L'indicatore è costruito per ciascun collegio come rapporto percentuale tra la sua superficie e quella di una figura regolare di riferimento (circonferenza circoscritta). Vengono considerati congruenti, e ne viene indicato il numero, i collegi che presentano un valore dell'indicatore > = alla soglia nazionale calcolata, con riferimento a ciascuna geografia elettorale, come media degli indicatori per tutti i collegi, pesati con le loro popolazioni, alla quale viene sottratta la deviazione standard, pure pesata.
- (d) Rapporto percentuale tra la deviazione standard e la media delle popolazioni dei collegi della circoscrizione elettorale.

## 20 Regione Sardegna

La configurazione amministrativa e dei sistemi locali della regione Sardegna è rappresentata nella Mappa 20.1.

**Mappa 20.1 - Regione Sardegna. Province, città metropolitane e limiti dei sistemi locali**



Fonte: Istat

Per la **Camera dei deputati** la regione Sardegna, con 1.639.362 abitanti al censimento del 2011 e 377 comuni alla data della relazione, è inclusa in un'unica circoscrizione elettorale che, comprende la città metropolitana di Cagliari e le quattro province di Sassari, Nuoro, Oristano e Sud Sardegna<sup>72</sup>. La legge n. 51/2019, applicata secondo le modifiche introdotte dalla legge costituzionale n. 1/2020, assegna alla circoscrizione Camera 4 collegi uninominali e 7 seggi plurinominali, per un totale di 11 seggi.

Per il **Senato della Repubblica** le disposizioni di legge richiamate assegnano alla regione 2 collegi uninominali e 3 seggi plurinominali, per un totale di 5 seggi.

---

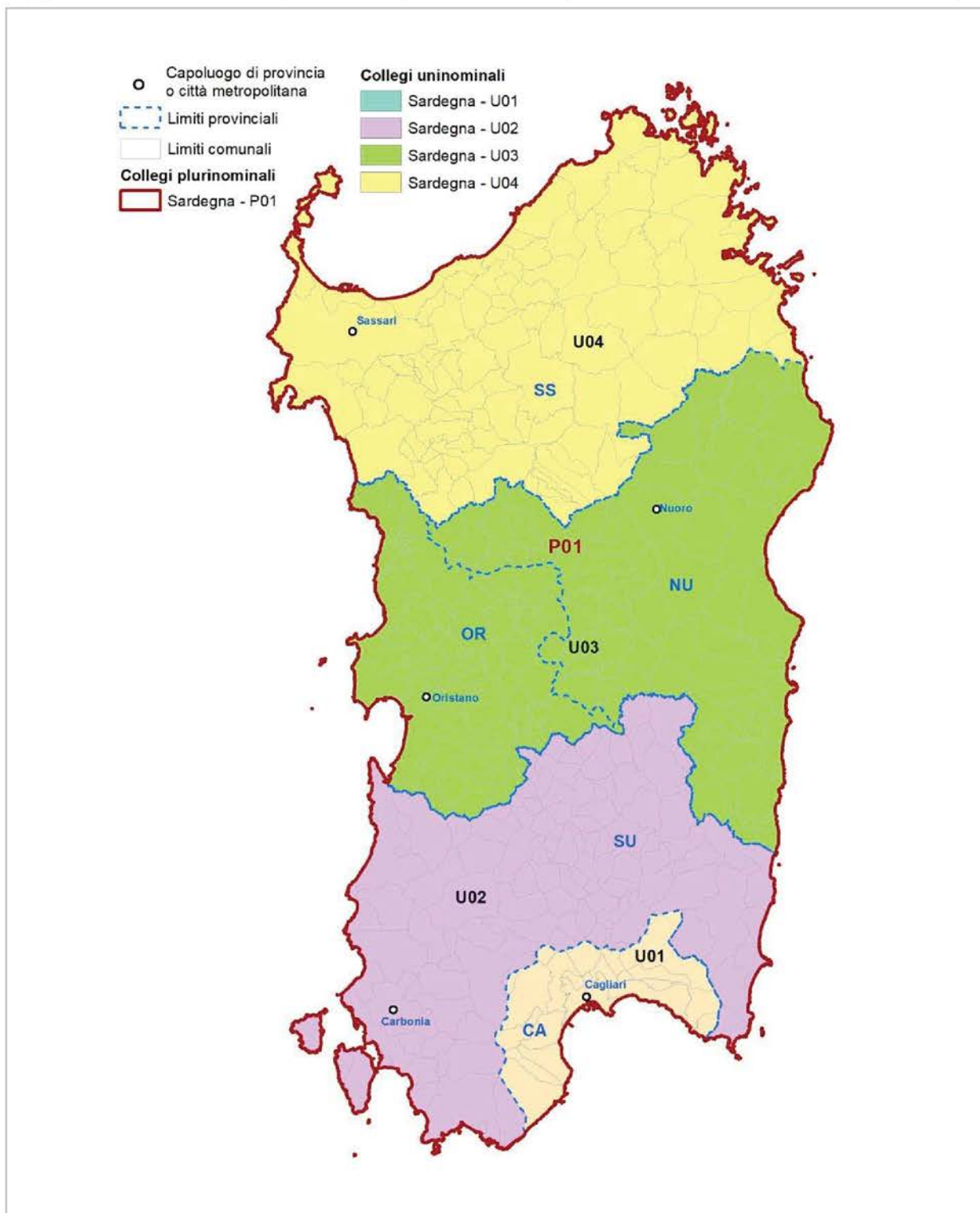
<sup>72</sup> Il riordino del sistema delle autonomie locali della Sardegna è stato approvato con legge regionale n. 2 del 4 febbraio 2016; con successiva delibera della Giunta regionale n. 23/2016 è stato approvato lo schema di riassetto delle province e della città metropolitana, con decorrenza 28 aprile 2016.



## 20.1 Camera dei deputati

La geografia dei collegi uninominali e plurinominali della Camera dei deputati della circoscrizione è rappresentata nella Mappa 20.2.

**Mappa 20.2 - Camera dei deputati. Collegi uninominali e plurinominali della Circoscrizione Sardegna**



Fonte: Istat



Gli elementi definitori della geografia elettorale della circoscrizione per la Camera dei deputati sono descritti nel Prospetto 20.1. Con riferimento al numero di collegi uninominali e plurinominali attribuiti, sono riportati gli intervalli di popolazione da rispettare. Nel Prospetto 20.2 sono riportate le dimensioni demografiche delle unità amministrative che ricadono nella circoscrizione.

**Prospetto 20.1 - Camera dei deputati. Elementi definitori della geografia elettorale della circoscrizione**

Circoscrizione elettorale		Sardegna		
Province/Città metropolitane		SS, NU, OR, SU, CA		
Popolazione della circoscrizione	1.639.362	Minoranze linguistiche riconosciute	NO	
		Comuni ripartiti su più collegi	NO	
Seggi totali assegnati	11	Popolazione media e soglie		
Seggi plurinominali assegnati	7	Media-20%	Media	Media+20%
Collegi uninominali assegnati	4	327.872	409.841	491.809
Collegi plurinominali definiti	1	1.311.490	1.639.362	1.967.234

Fonte: Istat, elaborazioni su dati del XV Censimento generale della popolazione e delle abitazioni 2011

**Prospetto 20.2 - Camera dei deputati. Unità amministrative che ricadono nella circoscrizione**

Circoscrizione elettorale		Sardegna		
Provincia/Città metropolitana/ Altra suddivisione amministrativa sovra-comunale		Popolazione dell'unità amministrativa		
Nome	Tipo (a)	Totale	di cui nel capoluogo	Quota di popolazione nella circoscrizione (%)
Cagliari	CM	420.677	149.883	25,7
Sud Sardegna	Prov	361.945	28.882	22,1
Nuoro	Prov	215.165	36.674	13,1
Oristano	Prov	163.031	31.155	9,9
Sassari	Prov	478.544	123.782	29,2
<b>Totale circoscrizione</b>		<b>1.639.362</b>		<b>100,0</b>

Fonte: Istat, elaborazioni su dati del XV Censimento generale della popolazione e delle abitazioni 2011

(a) Prov = Provincia; CM = Città metropolitana; Altro = per esempio: Libero consorzio comunale.

*Collegi uninominali*

Considerando le soglie di popolazione per la definizione dei collegi uninominali Camera (Prospetto 20.1) e il numero di residenti nelle unità amministrative della circoscrizione (Prospetto 20.2 e Mappa 20.1) risulta che la città metropolitana di Cagliari e le province di Sassari e Sud Sardegna hanno una popolazione sufficiente a formare ciascuna un collegio uninominale, mentre le province di Nuoro e Oristano hanno ambedue una popolazione inferiore alla soglia ammessa. Ne consegue che si rende necessario formare un collegio inter-provinciale.

È stata definita la geografia seguente (Tavola 20.1): il collegio *Sardegna - U01* comprende la città metropolitana di Cagliari; il collegio *Sardegna - U02* comprende la provincia Sud Sardegna; il collegio *Sardegna - U03* comprende le province confinanti di Nuoro (56,9% della popolazione del collegio) e Oristano (complementare 43,1% della popolazione); il collegio *Sardegna - U04* comprende la provincia di Sassari (Tavola 20.2).

**Tavola 20.1 - Collegi uninominali della Camera dei deputati. Popolazione residente per collegio**

Circoscrizione elettorale		Sardegna		
Collegi		Uninominali		
Codice collegio	Denominazione del collegio	Popolazione		
		Abitanti	%	Differenza rispetto alla media (%)
200001	Sardegna - U01	420.677	25,7	2,6
200002	Sardegna - U02	361.945	22,1	-11,7
200003	Sardegna - U03	378.196	23,1	-7,7
200004	Sardegna - U04	478.544	29,2	16,8
<b>Totale circoscrizione</b>		<b>1.639.362</b>	<b>100,0</b>	
Media		409.841		
Coefficiente di variazione (a)		11,0		

Fonte: Istat, elaborazioni su dati del XV Censimento generale della popolazione e delle abitazioni 2011

(a) Coefficiente di variazione, calcolato come rapporto tra deviazione standard e media della popolazione \* 100.

**Tavola 20.2 - Collegi uninominali della Camera dei deputati. Popolazione residente per provincia/città metropolitana**

Circoscrizione elettorale		Sardegna		
Collegi		Uninominali		
Codice collegio	Denominazione del collegio	Provincia/CM	Popolazione residente nei collegi per provincia/CM	
			Abitanti	%
200001	Sardegna - U01	<b>Totale</b>	<b>420.677</b>	<b>100,0</b>
		Cagliari	420.677	100,0
200002	Sardegna - U02	<b>Totale</b>	<b>361.945</b>	<b>100,0</b>
		Sud Sardegna	361.945	100,0
200003	Sardegna - U03	<b>Totale</b>	<b>378.196</b>	<b>100,0</b>
		Oristano	163.031	43,1
		Nuoro	215.165	56,9
200004	Sardegna - U04	<b>Totale</b>	<b>478.544</b>	<b>100,0</b>
		Sassari	478.544	100,0
<b>Totale circoscrizione</b>			<b>1.639.362</b>	

Fonte: Istat, elaborazioni su dati del XV Censimento generale della popolazione e delle abitazioni 2011

### Collegi plurinominali

In applicazione del criterio di minimizzazione dei collegi con numero di seggi inferiore al valore medio viene definito un unico collegio plurinominali, *Sardegna - P01*, al quale sono assegnati i 7 seggi plurinominali Camera attribuiti alla circoscrizione (Tavole 20.3 e 20.4; Mappa 20.2).

**Tavola 20.3 - Collegi plurinominali della Camera dei deputati. Popolazione residente per collegio e seggi attribuiti**

Circoscrizione elettorale		Sardegna			
Collegi		Plurinominali			
Codice collegio	Denominazione del collegio	Popolazione			Seggi plurinominali
		Abitanti	%	Differenza rispetto alla media (%)	
200001	Sardegna - P01	1.639.362	100,0	0,0	7
	<b>Totale circoscrizione</b>	<b>1.639.362</b>	<b>100,0</b>		<b>7</b>
	Media	1.639.362			
	Coefficiente di variazione (a)	0,0			

Fonte: Istat, elaborazioni su dati del XV Censimento generale della popolazione e delle abitazioni 2011

(a) Coefficiente di variazione, calcolato come rapporto tra deviazione standard e media della popolazione \* 100.

**Tavola 20.4 - Collegi plurinominali della Camera dei deputati. Popolazione residente per provincia/città metropolitana**

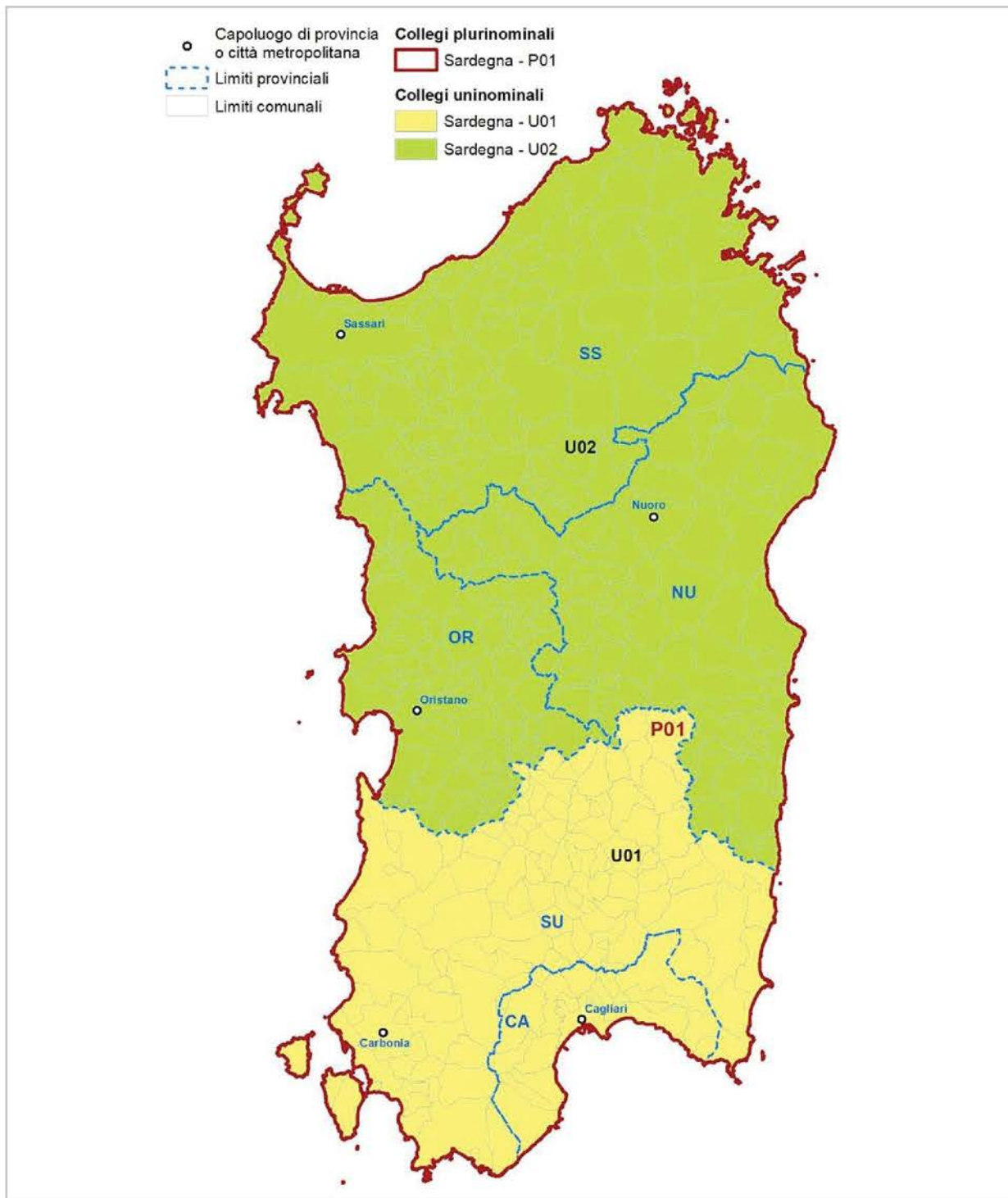
Circoscrizione elettorale		Sardegna		
Collegi		Plurinominali		
Codice collegio	Denominazione del collegio	Provincia/CM	Popolazione residente nei collegi per provincia/CM	
			Abitanti	%
200001	Sardegna - P01	<b>Totale</b>	<b>1.639.362</b>	<b>100,0</b>
		Cagliari	420.677	25,7
		Sud Sardegna	361.945	22,1
		Nuoro	215.165	13,1
		Oristano	163.031	9,9
		Sassari	478.544	29,2
	<b>Totale circoscrizione</b>		<b>1.639.362</b>	

Fonte: Istat, elaborazioni su dati del XV Censimento generale della popolazione e delle abitazioni 2011

## 20.2 Senato della Repubblica

La geografia dei collegi uninominali e plurinominali del Senato della Repubblica della circoscrizione è rappresentata nella Mappa 20.3.

**Mappa 20.3 - Senato della Repubblica. Collegi uninominali e plurinominali della Circoscrizione Sardegna**



Fonte: Istat

Gli elementi definatori della geografia elettorale della circoscrizione per il Senato della Repubblica sono descritti nel Prospetto 20.3. Con riferimento al numero di collegi uninominali e plurinominali attribuiti, sono riportati gli intervalli di popolazione da rispettare. Nel Prospetto 20.4 sono riportate le dimensioni demografiche delle unità amministrative che ricadono nella circoscrizione.

**Prospetto 20.3 - Senato della Repubblica. Elementi definatori della geografia elettorale della circoscrizione**

Circoscrizione elettorale		Sardegna		
Province/Città metropolitane		SS, NU, OR, SU, CA		
Popolazione della circoscrizione	<b>1.639.362</b>	Minoranze linguistiche riconosciute	<b>NO</b>	
		Comuni ripartiti su più collegi	<b>NO</b>	
Seggi totali assegnati	<b>5</b>	<b>Popolazione media e soglie</b>		
Seggi plurinominali assegnati	<b>3</b>	<b>Media-20%</b>	<b>Media</b>	<b>Media+20%</b>
Collegi uninominali assegnati	<b>2</b>	655.745	<b>819.681</b>	983.617
Collegi plurinominali definiti	<b>1</b>	1.311.490	<b>1.639.362</b>	1.967.234

Fonte: Istat, elaborazioni su dati del XV Censimento generale della popolazione e delle abitazioni 2011

**Prospetto 20.4 - Senato della Repubblica. Unità amministrative che ricadono nella circoscrizione**

Circoscrizione elettorale		Sardegna		
Provincia/Città metropolitana/ Altra suddivisione amministrativa sovra-comunale		Popolazione dell'unità amministrativa		
Nome	Tipo (a)	Totale	di cui nel capoluogo	Quota di popolazione nella circoscrizione (%)
Cagliari	CM	420.677	149.883	25,7
Sud Sardegna	Prov	361.945	28.882	22,1
Nuoro	Prov	215.165	36.674	13,1
Oristano	Prov	163.031	31.155	9,9
Sassari	Prov	478.544	123.782	29,2
<b>Totale regione</b>		<b>1.639.362</b>		<b>100,0</b>

Fonte: Istat, elaborazioni su dati del XV Censimento generale della popolazione e delle abitazioni 2011

(a) Prov = Provincia; CM = Città metropolitana; Altro = per esempio: Libero consorzio comunale.

*Collegi uninominali*

Considerando le soglie di popolazione per la definizione dei collegi uninominali Senato (Prospetto 20.3) e il numero di residenti nelle unità amministrative della circoscrizione (Prospetto 20.4 e Mappa 20.1) risulta che nessuna delle province/CM ha una popolazione sufficiente a definire autonomamente un collegio.

I due collegi uninominali Senato assegnati alla regione sono formati garantendo l'integrità dei confini delle province e della CM di Cagliari (Tavole 20.5 e 20.6, Mappa 20.3):

il collegio *Sardegna - U01*, a sud, è composto dalla città metropolitana di Cagliari e dalla provincia di Sud Sardegna. La popolazione della CM di Cagliari rappresenta il 53,8% del totale, quella della provincia di Sud Sardegna il complementare 46,2%;

il collegio *Sardegna - U02* comprende le province di Sassari, Nuoro e Oristano. Le relative popolazioni rappresentano rispettivamente il 55,9%, 25,1% e 19,0% di quella del collegio.

**Tavola 20.5 - Collegi uninominali del Senato della Repubblica. Popolazione residente per collegio**

Circoscrizione elettorale		Sardegna		
Collegi		Uninominali		
Codice collegio	Denominazione del collegio	Popolazione		
		Abitanti	%	Differenza rispetto alla media (%)
200001	Sardegna - U01	782.622	47,7	-4,5
200002	Sardegna - U02	856.740	52,3	4,5
<b>Totale regione</b>		<b>1.639.362</b>	<b>100,0</b>	
Media		819.681		
Coefficiente di variazione (a)		4,5		

Fonte: Istat, elaborazioni su dati del XV Censimento generale della popolazione e delle abitazioni 2011

(a) Coefficiente di variazione, calcolato come rapporto tra deviazione standard e media della popolazione \* 100.

**Tavola 20.6 - Collegi uninominali del Senato della Repubblica. Popolazione residente per provincia/città metropolitana**

Circoscrizione elettorale		Sardegna		
Collegi		Uninominali		
Codice collegio	Denominazione del collegio	Provincia/CM	Popolazione residente nei collegi per provincia/CM	
			Abitanti	%
200001	Sardegna -U01	<b>Totale</b>	<b>782.622</b>	<b>100,0</b>
		Cagliari	420.677	53,8
		Sud Sardegna	361.945	46,2
200002	Sardegna -U02	<b>Totale</b>	<b>856.740</b>	<b>100,0</b>
		Nuoro	215.165	25,1
		Oristano	163.031	19,0
		Sassari	478.544	55,9
<b>Totale regione</b>			<b>1.639.362</b>	

Fonte: Istat, elaborazioni su dati del XV Censimento generale della popolazione e delle abitazioni 2011

### Collegi plurinominali

Il numero dei collegi uninominali e dei seggi plurinominali assegnati alla circoscrizione rende possibile soltanto la definizione di un unico collegio plurinominali *Sardegna - P01* che comprende l'intera circoscrizione elettorale, al quale sono assegnati 3 seggi plurinominali (Tavole 20.7 e 20.8; Mappa 20.3).

**Tavola 20.7 - Collegi plurinominali del Senato della Repubblica. Popolazione residente per collegio e seggi attribuiti**

Circoscrizione elettorale		Sardegna			
Collegi		Plurinominali			
Codice collegio	Denominazione del collegio	Popolazione			Seggi plurinominali
		Abitanti	%	Differenza rispetto alla media (%)	
200001	Sardegna - P01	1.639.362	100,0	0,0	3
	<b>Totale regione</b>	<b>1.639.362</b>	<b>100,0</b>		<b>3</b>
	Media	1.639.362			
	Coefficiente di variazione (a)		0,0		

Fonte: Istat, elaborazioni su dati del XV Censimento generale della popolazione e delle abitazioni 2011

(a) Coefficiente di variazione, calcolato come rapporto tra deviazione standard e media della popolazione \* 100.

**Tavola 20.8 - Collegi plurinominali del Senato della Repubblica. Popolazione residente per provincia/città metropolitana**

Circoscrizione elettorale		Sardegna		
Collegi		Plurinominali		
Codice collegio	Denominazione del collegio	Provincia/CM	Popolazione residente nei collegi per provincia/CM	
			Abitanti	%
200001	Sardegna - P01	<b>Totale</b>	<b>1.639.362</b>	<b>100,0</b>
		Cagliari	420.677	25,7
		Sud Sardegna	361.945	22,1
		Nuoro	215.165	13,1
		Oristano	163.031	9,9
		Sassari	478.544	29,2
	<b>Totale regione</b>		<b>1.639.362</b>	

Fonte: Istat, elaborazioni su dati del XV Censimento generale della popolazione e delle abitazioni 2011

### 20.3 Coerenza delle geografie elettorali

Nel Prospetto 20.5 sono presentati gli indicatori di coerenza dei bacini territoriali dei collegi per ciascuna geografia elettorale. Il significato degli indicatori è descritto in dettaglio nel capitolo 6 ed è sintetizzato nelle note al prospetto. L'intensità dell'inter-provincialità è nulla per tutte le geografie elettorali, non essendo mai violati i confini provinciali e della città metropolitana di Cagliari. Ne consegue l'integrità di tutti i sistemi locali, tenuto conto della definizione adottata (vedi la nota b del prospetto). L'indice di forma è inferiore al valore di riferimento per tutte le geografie elettorali. Il coefficiente di variazione si mantiene a un livello assai contenuto (11,0%) per i collegi uninominali Camera; per quelli uninominali Senato scende a 4,5%. Nel caso dei collegi plurinominali sia Camera sia Senato è pari a zero in quanto è stato costituito un solo collegio per entrambe le geografie elettorali.

**Prospetto 20.5 - Camera dei deputati e Senato della Repubblica - Indicatori di coerenza del bacino territoriale dei collegi**

INDICATORE	Note	Camera dei deputati			Senato della Repubblica		
		Sardegna			Sardegna		
		Collegi uninominali	Valore di riferimento	Collegi plurinominali	Valore di riferimento	Collegi uninominali	Valore di riferimento

**Coerenza del bacino territoriale**

**Indicatori dell'integrità delle unità amministrative e funzionali**

Intensità dell'inter-provincialità/CM dei collegi (%)	(a)	0,0	<= 32,5	0,0	<= 24,5	0,0	<= 34,2	0,0	<= 32,0
Collegi inter-sistema locale (v.a.)	(b)	0 su 4	-	0 su 1	-	0 su 2	-	0 su 1	-

**Indicatori geo-demografici**

Congruenza dell'indice di forma	(c)	4 su 4	>= 27,1	1 su 1	>= 26,3	2 su 2	>= 27,4	1 su 1	>= 23,5
Coefficiente di variazione della popolazione dei collegi	(d)	11,0	-	0,0	-	4,5	-	0,0	-

Fonte: Istat, elaborazioni su dati del XV Censimento generale della popolazione e delle abitazioni 2011

- (a) Rapporto percentuale tra la popolazione di province/CM per la sola parte contenuta parzialmente nei collegi di una circoscrizione, insieme a quella di altre province/CM, e il totale della popolazione della circoscrizione.
- (b) Numero di collegi della circoscrizione che non includono interamente uno o più sistemi locali. Tuttavia, sono considerati collegi con sistemi locali interi: i collegi che preservano l'integrità delle province/CM (criterio di ordine superiore), pur frazionando - per questo motivo - sistemi locali; quelli che includono - necessariamente in modo parziale - sistemi locali inter-regionali e/o inter-circoscrizionali; quelli riferiti a partizioni di grandi comuni (che ricadono in uno stesso sistema locale), rese necessarie dal rispetto delle soglie di popolazione; quelli che hanno una popolazione eccedente la soglia superiore consentita e quindi devono essere necessariamente frazionati.
- (c) L'indicatore è costruito per ciascun collegio come rapporto percentuale tra la sua superficie e quella di una figura regolare di riferimento (circonferenza circoscritta). Vengono considerati congruenti, e ne viene indicato il numero, i collegi che presentano un valore dell'indicatore > = alla soglia nazionale calcolata, con riferimento a ciascuna geografia elettorale, come media degli indicatori per tutti i collegi, pesati con le loro popolazioni, alla quale viene sottratta la deviazione standard, pure pesata.
- (d) Rapporto percentuale tra la deviazione standard e la media delle popolazioni dei collegi della circoscrizione elettorale.







*Presidenza  
del Consiglio dei Ministri  
Dipartimento per le Riforme Istituzionali*

Presidenza del Consiglio dei Ministri  
MDRI 0001075 P-4.8.2.2.3  
del 24/11/2020



30661383

Al Capo di Gabinetto del Ministro per i  
rapporti con il Parlamento  
Cons. Marco Caputo

Sede

Oggetto: schema di decreto legislativo recante: *“Determinazione dei collegi elettorali uninominali e plurinominali per l’elezione della Camera dei deputati e del Senato della Repubblica, a norma dell’art. 3 della legge n. 51 del 2019”*.

Con riferimento allo schema di decreto legislativo di cui in oggetto, si trasmette, per il successivo inoltro al Dipartimento per gli affari giuridici e legislativi, l’errata corrige inviata dal Presidente dell’Istat, nella sua qualità di Presidente della Commissione di esperti per la determinazione dei collegi elettorali, al Presidente del Consiglio dei Ministri in data 23 novembre 2020. Si precisa che si tratta della correzione di refusi a pagina 233 della Relazione presentata dalla Commissione, che è allegata, come sua parte integrante, alla relazione illustrativa dello schema di decreto.

Il Capo del Dipartimento  
Prof. Lorenzo Spadacini



## Commissione di esperti per la determinazione dei collegi elettorali

### *Proposta dei collegi uninominali e plurinominali per la Camera dei deputati e il Senato della Repubblica*

Relazione del 13 novembre 2020

#### Errata corrige

Capitolo 12 Regione Lazio, Paragrafo 12.2 Senato della Repubblica, sotto-paragrafo Collegi plurinominali

pag. 233, ultimo capoverso, quarta riga dall'alto, testo in parentesi

ERRATA	CORRIGE
(collegi uninominali Lazio - U03, Lazio - U04 e Lazio - U05)	(collegi uninominali Lazio - U02, Lazio - U03 e Lazio - U04)

pag. 233, ultimo capoverso, quinta riga dall'alto, testo in parentesi

ERRATA	CORRIGE
(collegi uninominali Lazio - U01, U02 e U06)	(collegi uninominali Lazio - U01, Lazio - U05 e Lazio - U06)





# Presidenza del Consiglio dei Ministri

DIPARTIMENTO PER I RAPPORTI CON IL PARLAMENTO

Largo Chigi, 19 – 00187 Roma – Tel. 06.6779.2821 – Fax 06.67792859

UFFICIO II

DRP/II/XVIII/D111/20

Roma, 26 novembre 2020

Presidenza del Consiglio dei Ministri  
DRP 0007632 P-4.20.20  
del 26/11/2020



30711917

Senato della Repubblica  
- Servizio dell'Assemblea  
[segreteriaassemblea@pec.senato.it](mailto:segreteriaassemblea@pec.senato.it)

ROMA

OGGETTO: schema di decreto legislativo recante determinazione dei collegi uninominali e plurinominali per l'elezione della Camera dei deputati e del Senato della Repubblica, a norma dell'articolo 3 della legge 27 maggio 2019, n. 51.

Facendo seguito alla nota in data 25 novembre 2020, con la quale è stato trasmesso lo schema di decreto legislativo in oggetto, si allega alla presente la relazione sull'analisi dell'impatto della regolamentazione (AIR).

Il Direttore  
Cons. Fulvia Beatrice

## ANALISI DI IMPATTO DELLA REGOLAMENTAZIONE (A.I.R.)

(all. "2" alla Direttiva P.C.M. 16 febbraio 2018)

**Provvedimento:** Schema di decreto legislativo recante "*Determinazione dei collegi elettorali della Camera dei deputati e del Senato della Repubblica, a norma dell'articolo 3 della legge 27 maggio 2019, n. 51*".

**Amministrazione proponente:** Presidente del Consiglio dei Ministri, Ministro per i rapporti con il Parlamento delegato alle riforme istituzionali e Ministro dell'Interno.

**Referenti:** Dipartimento per gli affari interni e territoriali del Ministero dell'Interno e Dipartimento per le riforme istituzionali della Presidenza del Consiglio dei ministri.

### SINTESI DELL'AIR E PRINCIPALI CONCLUSIONI

Lo schema di decreto legislativo in esame viene emanato al fine di dare attuazione alla delega contenuta nell'articolo 3 della legge 27 maggio 2019, n. 51, recante "*Disposizioni per assicurare l'applicabilità delle leggi elettorali indipendentemente dal numero dei parlamentari*". Oggetto della delega è la determinazione dei collegi uninominali e dei collegi plurinominali della Camera dei deputati e del Senato della Repubblica. Essa deve essere esercitata nel termine di sessanta giorni dall'entrata in vigore della legge costituzionale di riduzione del numero dei parlamentari, sulla base di specifici principi e criteri direttivi. La peculiarità dello schema di decreto legislativo in esame consiste nel fatto che la sua adozione è un atto dovuto da parte del Governo in quanto assolutamente necessario per la piena funzionalità del sistema elettorale vigente e per garantire che il Parlamento sia in ogni momento rinnovabile a garanzia anche del potere di scioglimento delle Camere da parte del Presidente della Repubblica. Infatti a seguito dell'entrata in vigore della legge costituzionale 19 ottobre 2020, n. 1, recante "*Modifiche agli articoli 56, 57 e 59 della Costituzione in materia di riduzione del numero dei parlamentari*", pubblicata nella Gazzetta Ufficiale della Repubblica Italiana, Serie generale, n. 261 del 21 ottobre 2020, si rende necessario ridefinire la geografia dei collegi elettorali adattandola al nuovo numero dei deputati e senatori fissati in Costituzione. La legge 27 maggio 2019, n. 51, rende neutra, rispetto al numero dei parlamentari fissato in Costituzione, la normativa elettorale vigente senza incidere sulla configurazione del sistema elettorale, come definito dalla legge 3 novembre 2017, n. 165, semplicemente sostituendo ogni indicazione numerica relativa ai collegi uninominali delle circoscrizioni con il riferimento a specifiche frazioni del numero totale dei deputati e dei senatori.

In relazione alla natura altamente tecnica dell'intervento non sono state effettuate procedure di consultazione. Nella definizione dei collegi il Governo si è avvalso come previsto dalla disposizione di delega (articolo 3, comma 3, della legge 27 maggio 2019, n. 51) della Commissione di esperti prevista dall'articolo 3, comma 3, della legge 3 novembre 2017, n. 165, costituita con decreto del Presidente del Consiglio dei ministri 15 novembre 2017, come modificato con i decreti del Presidente del Consiglio dei ministri 5 dicembre 2019 e 13 gennaio 2020.

### 1. CONTESTO E PROBLEMI DA AFFRONTARE

La riduzione del numero dei parlamentari stabilita con la legge costituzionale 19 ottobre 2020, n. 1, recante "*Modifiche agli articoli 56, 57 e 59 della Costituzione in materia di riduzione del numero dei parlamentari*", pubblicata nella Gazzetta Ufficiale della Repubblica Italiana, Serie generale, n. 261 del 21 ottobre 2020, ed entrata in vigore il 5 novembre 2020, ha reso esecutiva la delega al Governo per la determinazione dei collegi elettorali stabilita dall'articolo 3 della legge 27 maggio 2019, n. 51, recante "*Disposizioni per assicurare l'applicabilità delle leggi elettorali indipendentemente dal numero dei parlamentari*".

La suddetta delega deve essere esercitata nel termine di sessanta giorni dall'entrata in vigore della citata legge costituzionale n. 1 del 2020 sulla base dei principi e criteri direttivi del citato articolo 3 della legge n. 51 del 2019, che richiama integralmente i medesimi principi recati dall'articolo 3, commi 1 e 2, della legge 3 novembre 2017, n. 165, recante "*Modifiche al sistema di elezione della Camera dei deputati e del Senato della Repubblica. Delega al Governo per la determinazione dei collegi elettorali uninominali e plurinominali*", tranne che per le rispettive lettere a), adattate alla variabilità del numero dei collegi uninominali che non sono più stabiliti in numero fisso ma sono determinati dal rapporto frazionario previsto dai testi unici elettorali in base alle modifiche della legge n. 51 del 2019 (articolo 1, comma 2, del decreto del Presidente della Repubblica 30 marzo 1957, n. 361, recante "*Approvazione del testo unico delle leggi recanti norme per l'elezione della Camera dei deputati*", e articolo 1, comma 2, del decreto legislativo 20 dicembre 1993, n. 533, recante "*Testo unico delle leggi recanti norme per l'elezione del Senato della Repubblica*").

La riduzione del numero dei parlamentari e, nella stessa percentuale, del numero dei collegi uninominali, nel quadro del sistema elettorale vigente - che per l'elezione dei due rami del Parlamento prevede la suddivisione del territorio nazionale in collegi elettorali uninominali e plurinominali - rende necessario l'intervento proposto in quanto indispensabile all'esecuzione della richiamata delega per la rideterminazione dei collegi che devono essere adeguati al nuovo numero di deputati e senatori stabiliti dalla Costituzione.

Il nuovo numero di parlamentari è fissato in 400 deputati e 200 senatori elettivi, con una riduzione pari al 36,5%, del totale dei parlamentari; in base al meccanismo della legge n. 51 del 2019 un'analoga riduzione percentuale si produce anche sul numero dei collegi uninominali e sui riferimenti numerici rilevanti contenuti nella normativa elettorale: nelle 28 circoscrizioni elettorali della Camera dei deputati (il numero sulle quali si interviene è pari a 25 che si ottiene sottraendo alle 28 circoscrizioni indicate dalla legge elettorale vigente le 3 circoscrizioni con previsione predefinita del numero dei seggi uninominali) il numero dei seggi uninominali, prima stabilito in 231 (con esclusione della Valle d'Aosta/Vallée d'Aoste) è stato sostituito con il riferimento al rapporto dei tre ottavi del totale dei seggi riconosciuti dalla Costituzione alle circoscrizioni nazionali, con arrotondamento all'unità inferiore, calcolo che con la riduzione dei deputati a 400 porta il numero dei collegi uninominali a 147 (con il seggio della Valle d'Aosta/Vallée d'Aoste).

Analogamente per il Senato, il numero complessivo dei collegi uninominali nelle 20 regioni, già stabilito in 116, è stato sostituito dalla medesima legge 27 maggio 2019, n. 51 con il rapporto di tre ottavi del totale dei seggi da eleggere nelle circoscrizioni nazionali, arrotondato all'unità più prossima, risultando dunque ridotto a 74 in base al nuovo numero di senatori stabilito in Costituzione.

Il numero dei collegi uninominali deriva, dunque, dall'applicazione della legge elettorale in rapporto al numero dei parlamentari mentre invece il numero dei collegi plurinominali, salve alcune eccezioni per le quali il numero è stabilito per legge, è determinato dal decreto legislativo in esame ed è ottenuto per differenza tra il numero dei seggi totali e quello degli uninominali, a valle dell'aggregazione di uno o più collegi uninominali contigui e sulla base degli altri criteri stabiliti dalla suindicata legge di delega.

Per la determinazione dei collegi il Governo si è avvalso della Commissione di esperti di cui all'articolo 3, comma 3, della suddetta legge 3 novembre 2017, n. 165, come previsto dalla disposizione di delega (articolo 3, comma 3, della legge 27 maggio 2019, n. 51).

## **2. OBIETTIVI DELL'INTERVENTO E RELATIVI INDICATORI**

### **2.1 Obiettivi generali e specifici**

In attuazione della delega contenuta nell'articolo 3, commi 1 e 2, della citata legge 27 maggio 2019, n. 51, che prevede l'applicabilità dell'articolo 3 della citata legge 3 novembre 2017, n. 165, nel rispetto dei parametri in essa indicati, e stante il vigente sistema elettorale che prevede la suddivisione del territorio

nazionale in collegi uninominali e plurinominali, l'obiettivo del provvedimento è la definizione della geografia dei nuovi collegi elettorali al fine del loro adeguamento al nuovo numero di parlamentari stabilito con la legge costituzionale 19 ottobre 2020, n. 1.

Inoltre la finalità perseguita è quella di garantire la piena funzionalità del sistema elettorale vigente e il potere di scioglimento delle Camere da parte del Presidente della Repubblica evitando vuoti normativi in materia elettorale. Per la medesima finalità l'applicazione delle disposizioni del provvedimento in esame è stabilita a decorrere dal primo scioglimento o dalla prima cessazione delle Camere successiva al 4 gennaio 2021, coordinandola con i tempi della effettiva applicazione della riduzione del numero dei parlamentari.

## **2.2 Indicatori e valori di riferimento**

Gli indicatori utilizzati ai fini della nuova definizione dei collegi elettorali sono stati individuati dalla Commissione di esperti, di cui all'articolo 3, comma 3, della legge 3 novembre 2017, n. 165, richiamata dall'articolo 3, comma 3, della legge 27 maggio 2019, n. 51. Per la illustrazione degli stessi si fa riferimento alla relazione predisposta dalla citata Commissione e allegata alla relazione illustrativa dello schema di decreto legislativo in esame.

## **3. OPZIONI DI INTERVENTO E VALUTAZIONE PRELIMINARE**

L'opzione zero renderebbe inapplicabile e non funzionante la normativa elettorale vigente in considerazione della entrata in vigore della legge costituzionale di riduzione del numero dei parlamentari e della conseguente riduzione del numero di collegi elettorali in applicazione del meccanismo operato dalla legge 27 maggio 2019, n. 51. Pertanto l'entrata in vigore della citata legge costituzionale rende necessaria una ridefinizione dei collegi il cui numero non è più prefissato ma risulta ridotto proporzionalmente a quello dei parlamentari, in applicazione del meccanismo di calcolo frazionario stabilito con la legge 27 maggio 2019, n. 51. L'opzione zero, quindi, a fronte della riduzione del numero dei parlamentari e dei collegi uninominali, si rivela logicamente e giuridicamente impraticabile. Conseguentemente a quanto osservato nella sezione precedente, la necessità di operare in via primaria è una condizione imposta dalla legge, insita nella natura della delegazione legislativa.

Con riguardo ai vincoli normativi essi sono quelli prescritti dalla citata norma di delega che richiama integralmente i principi recati dall'articolo 3, commi 1 e 2, rispettive lettere *b)*, *c)*, *d)* ed *e)* della legge 3 novembre 2017, n. 165, tranne che per le rispettive lettere *a)*, adattate alla variabilità del numero dei collegi uninominali che non sono più stabiliti in numero fisso ma sono determinati dal rapporto frazionario previsto dai testi unici elettorali.

## **4. COMPARAZIONE DELLE OPZIONI E MOTIVAZIONE DELL'OPZIONE PREFERITA**

### **4.1 Impatti economici, sociali ed ambientali per categoria di destinatari**

Destinatari diretti della normativa sono la Camera dei deputati, il Senato della Repubblica, il corpo elettorale, gli uffici elettorali, gli enti locali, il Ministero dell'Interno comprese le articolazioni periferiche delle prefetture, i partiti e i gruppi politici organizzati. I benefici attesi consistono nel consentire la funzionalità del sistema elettorale e il pieno esercizio del diritto di voto. Il provvedimento, che ha esclusivamente carattere ordinamentale, non comporta nuovi o maggiori oneri per la finanza pubblica e contiene la clausola di neutralità finanziaria. Le norme in esso contenute intervengono sulle modalità di svolgimento di attività che rientrano tra i compiti istituzionali delle amministrazioni pubbliche coinvolte e che quindi non determinano oneri aggiuntivi.

L'opzione prescelta, peraltro, non produce effetti autonomi rispetto a quelli derivanti dalla legge elettorale vigente in combinato disposto con la citata legge costituzionale 19 ottobre 2020, n. 1.

## **4.2 Impatti specifici**

- A. **Effetti sulle PMI (Test PMI)**  
Non sono individuabili o stimabili effetti, diretti e indiretti, dell'opzione prescelta sulle micro, piccole e medie imprese.
- B. **Effetti sulla concorrenza**  
Non sono individuabili o stimabili effetti, diretti e indiretti, dell'opzione prescelta sul corretto funzionamento concorrenziale del libero mercato.
- C. **Oneri informativi**  
L'intervento regolatorio non comporta oneri informativi ulteriori rispetto a quelli già necessari per consentire la conoscibilità del sistema elettorale vigente.
- D. **Rispetto dei livelli minimi di regolazione europea**  
L'intervento regolatorio non ha nessun effetto sul rispetto dei livelli minimi di regolazione europea.

## **4.3 Motivazione dell'opzione preferita**

Le scelte che presidono all'intervento normativo sono dettagliate in modo puntuale nella relazione illustrativa di accompagnamento del provvedimento in titolo.

## **5. MODALITÀ DI ATTUAZIONE E MONITORAGGIO**

### **5.1 Attuazione**

Non sussistono condizioni o fattori esterni, attualmente prevedibili, che possono incidere sulla concreta attuazione del provvedimento. I soggetti preposti all'attuazione dell'intervento regolatorio sono il Ministero dell'Interno e gli Enti locali.

### **5.2 Monitoraggio**

Il Ministero dell'Interno, attraverso le Prefetture, vigila sulla corretta attuazione della suddivisione territoriale in collegi uninominali e plurinominali.

Per la revisione dell'intervento regolatorio, in relazione alle risultanze del censimento generale della popolazione, il Governo presenterà un disegno di legge alla Camere sulla base delle indicazioni formulate dalla Commissione di esperti ai sensi dell'articolo 3, comma 6, della legge 3 novembre 2017, n. 165, fatto salvo dall'articolo 3 della legge 27 maggio 2019, n. 51. Lo stesso prevede che il Governo aggiorni, con cadenza triennale, la composizione della Commissione di esperti che ha formulato la proposta di determinazione dei collegi elettorali sulla cui base è stato predisposto il provvedimento in titolo, in quanto tale Commissione è configurata come organismo permanente di supporto del Governo, a composizione variabile alla scadenza del triennio.

L'aspetto prioritario da considerare sarà l'andamento demografico risultante dal prossimo censimento generale della popolazione previsto per l'anno 2021. A tal fine il sopra citato articolo 3, comma 6, secondo periodo, della legge 3 novembre 2017, n. 165, fatto salvo dall'articolo 3 della legge n. 51 del 2019, prevede che la Commissione di esperti, in relazione alle risultanze del censimento generale della popolazione, formuli indicazioni al Governo secondo i criteri di delega contenuti nella suddetta legge, per la revisione dei collegi uninominali e dei collegi plurinominali.

## CONSULTAZIONI SVOLTE NEL CORSO DELL' AIR

In relazione alla natura altamente tecnica dell'intervento non sono state effettuate procedure di consultazione. Peraltro come prescritto dalla norma di delega e di seguito specificato, il Governo si è avvalso della Commissione di esperti istituita *ad hoc*.

### PERCORSO DI VALUTAZIONE

Nella definizione dei collegi il Governo si è avvalso come previsto dalla disposizione di delega (articolo 3, comma 3, della legge 27 maggio 2019, n. 51) della Commissione di esperti prevista dall'articolo 3, comma 3, della legge 3 novembre 2017, n. 165, costituita con decreto del Presidente del Consiglio dei ministri 15 novembre 2017, come modificato con i decreti del Presidente del Consiglio dei ministri 5 dicembre 2019 e 13 gennaio 2020.

La Commissione, composta da docenti universitari, ricercatori, demografi, statistici ed esperti della materia elettorale è presieduta dal Presidente dell'Istat, Prof. Gian Carlo Blangiardo, ed è composta dai seguenti membri: Prof. Adriana Apostoli, Ordinario di Diritto costituzionale – Università degli Studi di Brescia; Dott. Fabio Arcese, Consulente del Servizio Studi della Camera dei Deputati; Prof. Attilio Celant, Emerito di Geografia economica –Università di Roma “La Sapienza”; Prof. Pierpaolo D'Urso, Ordinario di Statistica—Università di Roma “La Sapienza”; Prof. Paolo Feltrin, già professore di Scienza della politica – Università degli Studi di Trieste; Prof. Mario Lucchini, Associato di Sociologia - Università degli Studi di Milano-Bicocca; Prof. Gianluca Passarelli, Associato di Scienza della politica – Università di Roma “La Sapienza”; Prof.ssa Patrizia Romei, Associato di Geografia economica – Università degli Studi di Firenze; Prof. Alessandro Rosina, Ordinario di Demografia – Università Cattolica Sacro Cuore di Milano; Prof. Alberto Zuliani, Emerito di Statistica -Università di Roma “La Sapienza”.

La Commissione si è riunita collegialmente per complessive 18 volte: le riunioni si sono tenute per 13 volte, in presenza, presso il Dipartimento per le riforme istituzionali della Presidenza del Consiglio dei ministri e per 5 volte, a distanza in modalità *web meeting* in ottemperanza alle misure volte a ridurre la diffusione del SARS-CoV-2. La durata complessiva delle sedute è stata di circa di 72 ore. Il lavoro svolto, tecnicamente molto complesso, ha impegnato oltre che i membri della Commissione anche i tecnici della *task force* messa a disposizione dall'Istat per l'elaborazione dei dati e delle varie ipotesi da portare all'esame della Commissione.

La proposta di determinazione dei collegi è stata trasmessa al Presidente del Consiglio dei Ministri dal Presidente della Commissione in data 18 novembre 2020 e l'intervento in oggetto è stato adottato sulla base della proposta medesima.





# Presidenza del Consiglio dei Ministri

DIPARTIMENTO PER I RAPPORTI CON IL PARLAMENTO

Largo Chigi, 19 – 00187 Roma – Tel. 06.6779.2821 – Fax 06.67792859

UFFICIO II

DRP/II/XVIII/D111/20

Roma, 27 - 11 - 2020

Presidenza del Consiglio dei Ministri

DRP 0007648 P-4.20.5

del 27/11/2020



30725943

Senato della Repubblica  
- Servizio dell'Assemblea  
[segreteriaassemblea@pec.senato.it](mailto:segreteriaassemblea@pec.senato.it)

ROMA

**OGGETTO:** schema di decreto legislativo recante determinazione dei collegi uninominali e plurinominali per l'elezione della Camera dei deputati e del Senato della Repubblica, a norma dell'articolo 3 della legge 27 maggio 2019, n. 51.

Facendo seguito alla nota in data 25 novembre 2020, con la quale è stato trasmesso lo schema di decreto legislativo in oggetto, si allega alla presente la relazione sull'analisi tecnico-normativa (ATN).

Il Direttore  
Cons. Fulvia Beatrice

## ANALISI TECNICO-NORMATIVA

**Titolo:** Schema di decreto legislativo recante “*Determinazione dei collegi della Camera dei deputati e del Senato della Repubblica, a norma dell’articolo 3 della legge 27 maggio 2019, n. 51*”.

**Amministrazione proponente:** Presidente del Consiglio dei Ministri, Ministro per i rapporti con il Parlamento delegato alle riforme istituzionali e Ministro dell’Interno.

### PARTE I - ASPETTI TECNICO-NORMATIVI DI DIRITTO INTERNO

#### 1) Obiettivi e necessità dell’intervento normativo. Coerenza con il programma di Governo

Lo schema di decreto legislativo in esame viene emanato al fine di dare attuazione alla delega contenuta nell’articolo 3 della legge 27 maggio 2019, n. 51, recante “*Disposizioni per assicurare l’applicabilità delle leggi elettorali indipendentemente dal numero dei parlamentari*”. Oggetto della delega è la determinazione dei collegi uninominali e dei collegi plurinominali della Camera dei deputati e del Senato della Repubblica. Essa deve essere esercitata nel termine di sessanta giorni dall’entrata in vigore della legge costituzionale di riduzione del numero dei parlamentari, sulla base di principi e criteri direttivi che richiamano i medesimi principi recati dalla legge 3 novembre 2017, n. 165, salvo quelle indicate alla lettera a) adattate alla variabilità del numero dei collegi uninominali che non sono più stabiliti in numero fisso ma sono determinati dal rapporto frazionario previsto dai testi unici elettorali in base alle modifiche della legge 27 maggio 2019, n. 51 (articolo 1, comma 2, dei rispettivi testi unici). La peculiarità dello schema di decreto legislativo in esame consiste nel fatto che la sua adozione è un atto dovuto da parte del Governo in quanto assolutamente necessario per la piena funzionalità del sistema elettorale vigente e per garantire che il Parlamento sia in ogni momento rinnovabile a garanzia anche del potere di scioglimento delle Camere da parte del Presidente della Repubblica.

Infatti a seguito dell’entrata in vigore della legge costituzionale 19 ottobre 2020, n. 1, recante “*Modifiche agli articoli 56, 57 e 59 della Costituzione in materia di riduzione del numero dei parlamentari*”, pubblicata nella Gazzetta Ufficiale della Repubblica Italiana, Serie generale, n. 261 del 21 ottobre 2020, si rende necessario ridefinire la geografia dei collegi elettorali adattandola al nuovo numero dei deputati e senatori fissati in Costituzione.

La legge 27 maggio 2019, n. 51, rende neutra, rispetto al numero dei parlamentari fissato in Costituzione, la normativa elettorale vigente senza incidere sulla configurazione del sistema elettorale, come definito dalla legge 3 novembre 2017, n. 165, semplicemente sostituendo ogni indicazione numerica relativa ai collegi uninominali delle circoscrizioni con il riferimento a specifiche frazioni del numero totale.

A fronte della riduzione del numero dei parlamentari nella misura del 36,5% operata dalla citata legge costituzionale 19 ottobre 2020, n. 1, il nuovo meccanismo dettato dalla citata legge 27 maggio 2019, n. 51, produce un’analoga riduzione percentuale anche dei collegi attualmente fissati dal decreto legislativo 12 dicembre 2017, n. 189, che dunque devono essere necessariamente rideterminati.

Per quanto riguarda la coerenza con il programma di Governo tale obiettivo è stato ribadito anche nel testo delle dichiarazioni programmatiche rese dal Presidente del Consiglio Giuseppe Conte alla Camera e al Senato il 9 settembre 2019, in occasione del voto di fiducia al Governo ove si auspicava un imminente inserimento, nel calendario parlamentare, di un disegno di legge costituzionale che prevedesse la riduzione del numero dei parlamentari.

## **2) Analisi del quadro normativo nazionale**

La materia incisa dal provvedimento in esame è attualmente disciplinata dal “*Testo unico delle leggi recanti norme per la elezione della Camera dei deputati*”, di cui al decreto del Presidente della Repubblica 30 marzo 1957, n. 361, e dal decreto legislativo 20 dicembre 1993, n. 533, recante “*Testo unico delle leggi recanti norme per l’elezione del Senato della Repubblica*”. Entrambi i Testi unici sono stati, da ultimo, ulteriormente modificati dalla legge 27 maggio 2019, n. 51, volta ad assicurare l’applicabilità delle leggi elettorali indipendentemente dal numero dei parlamentari.

## **3) Incidenza delle norme proposte sulle leggi e sui regolamenti vigenti**

Lo schema di decreto legislativo incide direttamente sulla normativa primaria vigente in quanto esso integra i testi unici di Camera e Senato e la legge 3 novembre 2017, n. 165, consentendone l’operatività a seguito dell’entrata in vigore della citata legge costituzionale 19 ottobre 2020, n. 1. Esso infatti determina i collegi uninominali e plurinominali delle 28 circoscrizioni elettorali della Camera dei deputati indicate alla tabella A allegata al decreto del Presidente della Repubblica 30 marzo 1957, n. 361, come sostituita dalla legge 3 novembre 2017, n. 165, e successive modificazioni e integrazioni, nonché i collegi uninominali e i collegi plurinominali ai fini dell’elezione del Senato della Repubblica nell’ambito di ciascuna regione, sulla base dei criteri risultanti dalla legge 27 maggio 2019, n. 51.

Si evidenzia che, per effetto delle disposizioni di cui all’articolo 4 cesseranno di avere applicazione le disposizioni nonché le tabelle di cui al decreto legislativo 12 dicembre 2017, n. 189, recante “*Determinazione dei collegi elettorali della Camera dei deputati e del Senato della Repubblica, in attuazione dell’articolo 3 della legge 3 novembre 2017, n. 165, recante modifiche al sistema di elezione della Camera dei deputati e del Senato della Repubblica. Delega al Governo per la determinazione dei collegi elettorali uninominali e plurinominali*”.

## **4) Analisi della compatibilità dell’intervento con i principi costituzionali**

Non si riscontrano forme di incompatibilità con l’ordinamento costituzionale. Il provvedimento è stato predisposto nel rispetto dei principi costituzionali ed è conforme ai principi enunciati nell’articolo 76 della Costituzione nonché ai criteri e principi direttivi contenuti nella legge di delega.

## **5) Analisi della compatibilità dell’intervento con le competenze e le funzioni delle Regioni ordinarie e a statuto speciale nonché degli enti locali**

L’intervento normativo trova la sua base giuridica nell’ articolo 117, secondo comma, lettera f), della Costituzione, e si inquadra quindi nella competenza esclusiva dello Stato. Pertanto esso non invade le attribuzioni delle regioni ordinarie e di quelle a Statuto speciale.

## **6) Verifica della compatibilità con i principi di sussidiarietà, differenziazione e adeguatezza sanciti dall’articolo 118 della Costituzione**

Non emergono profili di incompatibilità.

## **7) Verifica dell’assenza di rilegificazioni e della piena utilizzazione delle possibilità di delegificazione e degli strumenti di semplificazione normativa**

L’intervento normativo rientra in materia non suscettibile di delegificazione o di semplificazione normativa.

## **8) Verifica dell'esistenza di progetti di legge vertenti su materia analoga all'esame del Parlamento e relativo stato dell'iter**

I seguenti progetti di legge vertenti sulla materia sono in corso di esame alla Camera dei deputati:

- Proposta di legge: BRESCIA: *“Modifiche al testo unico di cui al decreto del Presidente della Repubblica 30 marzo 1957, n. 361, e al testo unico di cui al decreto legislativo 20 dicembre 1993, n. 533, in materia di soppressione dei collegi uninominali e di soglie di accesso alla rappresentanza nel sistema di elezione della Camera dei deputati e del Senato della Repubblica. Delega al Governo per la determinazione dei collegi elettorali plurinominali”* (2329). Presentata il 9 gennaio 2020. L'esame in I Commissione affari costituzionali della Camera dei deputati è iniziato il 14 gennaio 2020 ed è tuttora in corso.  
A tale proposta di legge risultano abbinare le seguenti:  
Proposta di legge: MOLINARI e altri: *“Abrogazione delle leggi 21 dicembre 2005, n. 270, 6 maggio 2015, n. 52, 3 novembre 2017, n. 165, e 27 maggio 2019, n. 51, in materia di elezione della Camera dei deputati e del Senato della Repubblica, e ripristino dell'efficacia delle disposizioni preesistenti”* (2346); 21 gennaio 2020. Presentato alla Camera il 10 settembre 2020 è in corso di esame in Commissione.  
Proposta di legge: SISTO e altri: *“Modifiche al testo unico di cui al decreto del Presidente della Repubblica 30 marzo 1957, n. 361, in materia di elezione della Camera dei deputati, e al testo unico di cui al decreto legislativo 20 dicembre 1993, n. 533, in materia di elezione del Senato della Repubblica, nonché determinazione dei collegi uninominali e plurinominali”* (C. 2589); 14 luglio 2020. Presentato alla Camera 10 settembre 2020, è in corso di esame in Commissione.

Alla Camera risultano altresì presentate le seguenti proposte di legge:

- Proposta di legge: MELONI e altri: *“Modifiche al testo unico di cui al decreto del Presidente della Repubblica 30 marzo 1957, n. 361, in materia di elezione della Camera dei deputati, e al testo unico di cui al decreto legislativo 20 dicembre 1993, n. 533, in materia di elezione del Senato della Repubblica”* C.2678; 25 settembre 2020. Presentato alla Camera il 6 ottobre 2020, assegnato (non ancora iniziato l'esame).
- Proposta di legge: CECCONI e altri: *“Modifiche al testo unico di cui al decreto del Presidente della Repubblica 30 marzo 1957, n. 361, in materia di elezione della Camera dei deputati, e al testo unico di cui al decreto legislativo 20 dicembre 1993, n. 533, in materia di elezione del Senato della Repubblica, nonché norme concernenti la determinazione e la revisione dei collegi uninominali”* C.1781; 17 aprile 2019: Presentato alla Camera, è da assegnare.

Al Senato risulta presentata il disegno di legge LA RUSSA e altri: *“Modifiche al testo unico di cui al decreto del Presidente della Repubblica 30 marzo 1957, n. 361, e al testo unico di cui al decreto legislativo 20 dicembre 1993, n. 533, in materia di elezione della Camera dei deputati e del Senato della Repubblica”* S.1871; 6 luglio 2020. Presentato alla Camera, è da assegnare.

## **9) Indicazione delle linee prevalenti della giurisprudenza ovvero della pendenza dei giudizi di costituzionalità sul medesimo o analogo oggetto**

Non risultano giurisprudenza o giudizi pendenti di costituzionalità sul medesimo o analogo oggetto, in quanto le pronunce contenute nelle sentenze della Corte costituzionale n. 1 del 2014 e n. 35 del 2017, concernenti rispettivamente la legge 21 dicembre 2005, n. 270, e la legge 6 maggio 2015, n. 52, non riguardavano direttamente la materia della determinazione dei collegi elettorali.

## **PARTE II - CONTESTO NORMATIVO COMUNITARIO E INTERNAZIONALE**

### **10) Analisi della compatibilità dell'intervento con l'ordinamento comunitario**

Il provvedimento non presenta profili d'incompatibilità con l'ordinamento comunitario.

### **11) Verifica dell'esistenza di procedure di infrazione da parte della Commissione europea sul medesimo o analogo oggetto**

Non risultano in corso procedure di infrazione nei confronti dell'Italia nella materia trattata dal provvedimento in esame.

### **12) Analisi della compatibilità dell'intervento con gli obblighi internazionali**

Il provvedimento in esame non presenta profili di incompatibilità con gli obblighi internazionali.

### **13) Indicazioni delle linee prevalenti della giurisprudenza ovvero della pendenza di giudizi innanzi alla Corte di giustizia delle Comunità europee sul medesimo o su analogo oggetto**

Non risultano pendenti giudizi innanzi alla Corte di Giustizia dell'Unione Europea sul medesimo o analogo oggetto.

### **14) Indicazioni delle linee prevalenti della giurisprudenza ovvero della pendenza di giudizi innanzi alla Corte europea dei diritti dell'uomo sul medesimo o su analogo oggetto**

Non risultano pendenti giudizi innanzi alla Corte europea dei diritti dell'uomo sul medesimo o analogo oggetto.

### **15) Eventuali indicazioni sulle linee prevalenti della regolamentazione sul medesimo oggetto da parte di altri Stati membri dell'Unione europea**

Non vi sono indicazioni al riguardo, in quanto trattasi di materia demandata a ciascuno Stato membro.

## **PARTE III - ELEMENTI DI QUALITÀ SISTEMATICA E REDAZIONALE DEL TESTO**

### **1) Individuazione delle nuove definizioni normative introdotte dal testo, della loro necessità, della coerenza con quelle già in uso**

Non sono presenti nuove definizioni normative.

### **2) Verifica della correttezza dei riferimenti normativi contenuti nel progetto, con particolare riguardo alle successive modificazioni e integrazioni subite dai medesimi**

È stata verificata la correttezza dei riferimenti normativi.

### **3) Ricorso alla tecnica della novella legislativa per introdurre modificazioni e integrazioni a disposizioni vigenti**

Trattandosi di un provvedimento che introduce una nuova disciplina legislativa sulla base di una nuova delega, risulta non praticabile il ricorso alla tecnica della novella del precedente decreto legislativo di determinazione dei collegi elettorali.

**4) Individuazione di effetti abrogativi impliciti di disposizioni dell'atto normativo e loro traduzione in norme abrogative espresse nel testo normativo**

Per effetto dell'articolo 4 del presente schema di decreto legislativo le disposizioni del citato decreto legislativo n. 189 del 2017 cesseranno di avere applicazione dal primo scioglimento o dalla prima cessazione di ciascuna Camera, successivo al 4 gennaio 2021. Si verifica quindi un inevitabile effetto di abrogazione implicita dovuto all'esigenza di coordinare l'applicabilità delle nuove disposizioni di determinazione dei collegi uninominali e plurinominali per l'elezione di ciascuna Camera con l'effettiva applicazione della riduzione del numero dei parlamentari.

**5) Individuazione di disposizioni dell'atto normativo aventi effetto retroattivo o di reviviscenza di norme precedentemente abrogate o di interpretazione autentica o derogatorie rispetto alla normativa vigente**

Il provvedimento in esame non contiene disposizioni aventi effetto retroattivo, né di reviviscenza di norme precedentemente abrogate, né, ancora, di interpretazione autentica o derogatorie rispetto alla normativa vigente.

**6) Verifica della presenza di deleghe aperte sul medesimo oggetto, anche a carattere integrativo o correttivo**

Non vi sono deleghe aperte sul medesimo oggetto.

**7) Indicazione degli eventuali atti successivi attuativi; verifica della congruenza dei termini previsti per la loro adozione**

Non sono previste disposizioni attuative.

**8) Verifica della piena utilizzazione e dell'aggiornamento di dati e di riferimenti statistici attinenti alla materia oggetto del provvedimento, ovvero indicazione della necessità di commissionare all'Istituto nazionale di statistica apposite elaborazioni statistiche con correlata indicazione nella relazione economico-finanziaria della sostenibilità dei relativi costi**

Per la predisposizione del decreto legislativo sono stati utilizzati i dati resi disponibili da parte dell'ISTAT, elaborati dalla Commissione di esperti deputata alla redazione di una proposta per la determinazione dei collegi elettorali ai sensi dell'articolo 3, comma 3, della legge n. 51 del 2019 in combinato disposto con l'articolo 3, comma 3, della legge n. 165 del 2017.