

**N. 199**

## **ATTO DEL GOVERNO**

### **SOTTOPOSTO A PARERE PARLAMENTARE**

Schema di decreto del Presidente del Consiglio dei ministri recante l'adozione della nota metodologica relativa alla revisione della metodologia dei fabbisogni *standard* dei comuni delle regioni a statuto ordinario per il servizio smaltimento rifiuti

*(Parere ai sensi dell'articolo 6, comma 1,  
del decreto legislativo 26 novembre 2010, n. 216)*

---

**(Trasmesso alla Presidenza del Senato il 27 ottobre 2020)**

---



*Al Ministro*  
*per i rapporti con il Parlamento*  
DRP/II/XVIII/D95/20

Roma, 27 ottobre 2020

*Ono Presidente*

trasmetto, al fine dell'espressione del parere da parte della Commissione parlamentare per l'attuazione del federalismo fiscale e delle Commissioni parlamentari competenti per le conseguenze di carattere finanziario, ai sensi dell'articolo 6, del decreto legislativo 26 novembre 2010, n. 216, lo schema di decreto del Presidente del Consiglio dei ministri recante l'adozione della nota metodologica relativa alla revisione della metodologia dei fabbisogni standard dei comuni delle regioni a Statuto ordinario per il servizio smaltimento rifiuti, approvato in via preliminare dal Consiglio dei ministri il 7 ottobre 2020.

*Federico D'Inca*

Federico D'Inca

---

Roberto FICO  
Presidente della Camera dei deputati  
ROMA





# *Presidenza del Consiglio dei Ministri*

**UFFICIO DI SEGRETERIA DEL CONSIGLIO DEI MINISTRI**

**SI ATTESTA CHE IL CONSIGLIO DEI MINISTRI NELLA RIUNIONE  
DEL 7 OTTOBRE 2020**

ha approvato lo schema di DPCM recante adozione della nota metodologica relativa alla revisione della metodologia dei fabbisogni standard dei comuni delle regioni a Statuto ordinario per il servizio smaltimento rifiuti in base all'articolo 6 del decreto legislativo 26 novembre 2010, n. 26.

Roma, 7 ottobre 2020



**IL SEGRETARIO DEL CONSIGLIO**

A handwritten signature in black ink, appearing to be "P. D'Amico".



# *Presidenza del Consiglio dei Ministri*

## Conferenza Stato-città ed autonomie locali

Schema di decreto del Presidente del Consiglio dei ministri recante adozione della nota metodologica relativa alla revisione della metodologia dei fabbisogni standard dei Comuni delle Regioni a statuto ordinario per il servizio smaltimento rifiuti.

### LA CONFERENZA STATO-CITTÀ ED AUTONOMIE LOCALI

Nella seduta del 15 ottobre 2020

VISTO l'articolo 6, comma 1, del decreto legislativo 26 novembre 2010, n. 216, come sostituito dall'articolo 1, comma 32 della legge 28 dicembre 2015, n. 208, il quale, tra l'altro, dispone che con uno o più decreti del Presidente del Consiglio dei Ministri, previa deliberazione del Consiglio dei ministri e sentita la Conferenza Stato-città ed autonomie locali, siano adottati, anche separatamente, la nota metodologica relativa alla procedura di calcolo dei fabbisogni standard e il fabbisogno standard per ciascun Comune delle Regioni a Statuto ordinario;

VISTA la nota dell'8 ottobre 2020, con la quale la Presidenza del Consiglio dei Ministri - Dipartimento per il coordinamento amministrativo ha trasmesso lo schema di decreto del Presidente del Consiglio dei ministri recante adozione della nota metodologica relativa alla revisione della metodologia dei fabbisogni standard dei Comuni delle Regioni a statuto ordinario per il servizio smaltimento rifiuti, approvato in via preliminare dal Consiglio dei Ministri nella seduta del 7 ottobre 2020;

TENUTO CONTO che l'ANCI, nella riunione tecnica del 9 ottobre 2020, ha espresso assenso tecnico;

RILEVATO che nell'odierna seduta della Conferenza Stato-città ed autonomie locali, le Autonomie locali hanno espresso parere favorevole;

### ESPRIME PARERE FAVOREVOLE

ai sensi dell'articolo 6, comma 1 del decreto legislativo 26 novembre 2010, n. 216 sullo schema di decreto del Presidente del Consiglio dei ministri recante adozione della nota metodologica relativa alla revisione della metodologia dei fabbisogni standard dei Comuni delle Regioni a statuto ordinario per il servizio smaltimento rifiuti.

Il Segretario  
Marcello

Il Ministro dell'Interno  
Luciana Lamorgese



## *Il Presidente del Consiglio dei Ministri*

Vista la legge 23 agosto 1988, n. 400, recante «Disciplina dell'attività di governo e ordinamento della Presidenza del Consiglio dei ministri»;

Vista la legge 5 maggio 2009, n. 42 e successive modificazioni, recante «Delega al Governo in materia di federalismo fiscale, in attuazione dell'articolo 119 della Costituzione»;

Visto il decreto legislativo 26 novembre 2010, n. 216 e successive modificazioni, recante «Disposizioni in materia di determinazione dei costi e dei fabbisogni standard di comuni, città metropolitane e province», adottato in attuazione della delega contenuta nella predetta legge n. 42 del 2009;

Vista la lettera b) del comma 1, dell'articolo 5 del citato decreto legislativo n. 216 del 2010, che prevede che la Società Soluzioni per il sistema economico - Sose S.p.A. (già Società per gli studi di settore - Sose S.p.A.), di seguito Sose, provvede al monitoraggio della fase applicativa e all'aggiornamento delle elaborazioni relative alla determinazione dei fabbisogni standard;

Vista la lettera e) del comma 1, del medesimo articolo 5 del decreto legislativo n. 216 del 2010, come modificata dall'articolo 1, comma 31, della legge 28 dicembre 2015, n. 208, che prevede che le elaborazioni relative alla determinazione dei fabbisogni standard di cui alla lettera b) sono sottoposte alla Commissione tecnica per i fabbisogni standard, anche separatamente, per l'approvazione;

Visto il verbale della Commissione tecnica per i fabbisogni standard n. 44 del 18 novembre 2019, di approvazione della "Revisione della metodologia dei fabbisogni standard dei comuni delle regioni a statuto ordinario per il servizio smaltimento rifiuti in base all'articolo 6 del decreto legislativo. 26 novembre 2010, n. 216";

Visto l'articolo 6 del richiamato decreto legislativo n. 216 del 2010, come modificato dall'articolo 1, comma 32, della legge 28 dicembre 2015, n. 208, che dispone che con uno o più decreti del Presidente del Consiglio dei ministri, previa deliberazione del Consiglio dei ministri e sentita la Conferenza Stato-città ed

autonomie locali, sono adottati, anche separatamente, la nota metodologica relativa alla procedura di calcolo dei fabbisogni standard e il fabbisogno standard per ciascun comune, previa verifica da parte del Dipartimento della Ragioneria generale dello Stato del Ministero dell'economia e delle finanze, ai fini del rispetto dell'articolo 1, comma 3;

Visto, altresì, il medesimo articolo 6 del decreto legislativo n. 216 del 2010, secondo il quale, nel caso di adozione della nota metodologica relativa alla procedura di calcolo, decorsi quindici giorni dalla trasmissione alla Conferenza Stato città ed autonomie locali, lo schema è comunque trasmesso alle Camere ai fini dell'espressione del parere da parte della Commissione parlamentare per l'attuazione del federalismo fiscale e da parte delle Commissioni parlamentari competenti per le conseguenze di carattere finanziario;

Visto il decreto del Presidente del Consiglio dei Ministri 29 dicembre 2016, recante adozione delle note metodologiche e dei fabbisogni standard per ciascun comune delle regioni a statuto ordinario, relativi alle funzioni di istruzione pubblica, alle funzioni riguardanti la gestione del territorio e dell'ambiente - servizio smaltimento rifiuti, alle funzioni nel settore sociale - servizi di asili nido, alle funzioni generali di amministrazione e controllo, alle funzioni di polizia locale, alle funzioni di viabilità e territorio, alle funzioni nel campo dei trasporti (trasporto pubblico locale) ed alle funzioni nel settore sociale al netto dei servizi di asili nido;

Visto il decreto del Presidente del Consiglio dei Ministri 22 dicembre 2017, recante aggiornamento a metodologie invariate dei fabbisogni standard dei comuni per il 2018;

Visto il decreto del Presidente del Consiglio dei Ministri 18 aprile 2019, recante aggiornamento a metodologie invariate dei fabbisogni standard dei comuni per il 2019;

Visto il decreto del Presidente del Consiglio dei Ministri 5 marzo 2020, recante aggiornamento a metodologie invariate dei fabbisogni standard dei comuni per il 2020;

Vista la documentazione recante la "Revisione della metodologia dei fabbisogni standard dei comuni delle regioni a statuto ordinario per il servizio smaltimento rifiuti in base all'articolo 6 del decreto legislativo 26 novembre 2010, n. 216", trasmessa da Sose al Dipartimento della Ragioneria generale dello Stato e al Dipartimento delle finanze del Ministero dell'economia e delle finanze in data 13 luglio 2020;

Acquisito il parere favorevole del Dipartimento della Ragioneria generale dello Stato del Ministero dell'economia e delle finanze, in ordine alla verifica ai fini del

rispetto dei vincoli di cui al citato articolo 1, comma 3, del decreto legislativo n. 216 del 2010;

Vista la preliminare deliberazione del Consiglio dei ministri, adottata nella riunione del 7 ottobre 2020;

Sentita la Conferenza Stato-città e autonomie locali ai sensi del richiamato articolo 6, comma 1, del decreto legislativo n. 216 del 2010, nella seduta del 15 ottobre 2020;

Visti i pareri della Commissione parlamentare per l'attuazione del federalismo fiscale e delle Commissioni parlamentari competenti per le conseguenze di carattere finanziario;

Vista la deliberazione definitiva del Consiglio dei ministri, adottata nella riunione del           ;

Decreta:

Art. 1

1. E' adottata la nota metodologica relativa alla revisione della metodologia dei fabbisogni standard dei comuni delle regioni a statuto ordinario per il servizio smaltimento rifiuti in base all'articolo 6 del decreto legislativo 26 novembre 2010, n. 216. La predetta nota metodologica di revisione dei fabbisogni standard per il servizio di smaltimento rifiuti è allegata al presente decreto e ne costituisce parte integrante.

Art. 2

1. I comuni delle regioni a statuto ordinario danno adeguata pubblicità al presente decreto sul proprio sito istituzionale, nonché attraverso le ulteriori forme di comunicazione del proprio documento di bilancio.

Il presente decreto sarà trasmesso ai competenti organi per il controllo e pubblicato nella Gazzetta Ufficiale della Repubblica italiana.

Roma,

Il Presidente del Consiglio dei ministri

## Relazione illustrativa

Con il provvedimento in esame, si provvede all'approvazione della nuova metodologia per la valorizzazione dei costi e dei fabbisogni standard relativi al *Servizio smaltimento rifiuti* attraverso la procedura rafforzata prevista dal D. Lgs 216/2010.

Gli elementi innovativi rispetto alla metodologia adottata con DPCM del 29 dicembre 2016 sono:

- estensione della base dati a quattro annualità (2010, 2013, 2015 e 2016);
- dotazione impiantistica misurata a livello regionale, sia in termini quantitativi come numero di strutture, che in termini qualitativi in relazione alla percentuale di rifiuti trattati e smaltiti da ogni tipologia di impianto;
- struttura non lineare del costo marginale della raccolta differenziata;
- stima dei differenziali di costo relativi alle diverse modalità di raccolta (domiciliare, su chiamata, attraverso centri di raccolta);
- identificazione di nuovi gruppi omogenei di comuni (cluster) con il modello delle misture;
- introduzione di uno stimatore panel a due stadi:
  - modello panel a effetti fissi (*stimatore within the group*) per le componenti di costo strutturali variabili nel tempo;
  - modello cross-section (*stimatore OLS*) per le componenti di costo fisse nel breve-medio periodo.

## Relazione tecnica

Il decreto in esame non determina effetti finanziari per la finanza pubblica, in quanto finalizzato all'evoluzione della metodologia di stima dei costi standard funzionali all'aggiornamento dei coefficienti di riparto dei fabbisogni standard relativi al Servizio smaltimento rifiuti.

In particolare, per ogni comune, le risultanze dei fabbisogni standard approvate con la nuova metodologia verranno utilizzate per valutare la congruità dei Piani Economici Finanziari del servizio rifiuti ai sensi dell'articolo 1, comma 653, della legge n. 147/2013.

La verifica della presente relazione tecnica, effettuata ai sensi e per gli effetti dell'art. 17, comma 3, della legge 31 dicembre 2009, n. 198, ha avuto esito

POSITIVO       NEGATIVO

*URM*  
D 1 SET. 2020.

Il Dirigente Generale dello Stato  
*[Firma]*



SOSE - Soluzioni per il Sistema Economico S.p.a.

## **NOTA METODOLOGICA**

*Revisione della metodologia dei fabbisogni standard dei  
comuni delle regioni a statuto ordinario per il servizio  
smaltimento rifiuti  
in base all'art. 6 D. Lgs. 26 novembre 2010, n. 216.*

18 novembre 2019

# INDICE

Elenco delle figure e delle tabelle .....	3
Elenco delle abbreviazioni.....	5
<b>1. INTRODUZIONE .....</b>	<b>6</b>
<i>Finalità della nota metodologica .....</i>	<i>6</i>
<i>Il servizio smaltimento rifiuti .....</i>	<i>7</i>
<i>Elementi innovativi rispetto alla metodologia approvata nel 2016.....</i>	<i>9</i>
<i>Struttura della nota metodologica .....</i>	<i>10</i>
<b>2. LA BASE DATI DI RIFERIMENTO .....</b>	<b>11</b>
<i>Le variabili e le annualità di riferimento .....</i>	<i>11</i>
<i>Statistiche descrittive.....</i>	<i>13</i>
<b>3. IL MODELLO PER LA STIMA DEL COSTO STANDARD .....</b>	<b>25</b>
<i>Impianto metodologico di riferimento.....</i>	<i>25</i>
<i>Modello panel lineare a due stadi .....</i>	<i>26</i>
<i>Risultati delle stime .....</i>	<i>29</i>
<i>Riferimenti bibliografici.....</i>	<i>35</i>
<b>APPENDICE A – Costruzione delle principali variabili .....</b>	<b>36</b>
<i>La spesa storica di riferimento .....</i>	<i>36</i>
<i>Tonnellate di rifiuti urbani e percentuale di raccolta differenziata .....</i>	<i>41</i>
<i>Distanza in Km tra il comune e gli impianti .....</i>	<i>42</i>
<i>La dotazione impiantistica .....</i>	<i>43</i>
<i>Le modalità di raccolta dei rifiuti urbani.....</i>	<i>44</i>
<i>Le forme di gestione associata.....</i>	<i>44</i>
<b>APPENDICE B – La costruzione dei gruppi omogenei (cluster) .....</b>	<b>46</b>
<i>La metodologia per l'individuazione dei gruppi omogenei .....</i>	<i>46</i>
<i>L'individuazione dei gruppi omeogenei di comuni .....</i>	<i>51</i>
<b>APPENDICE C – Analisi di robustezza .....</b>	<b>66</b>
<b>APPENDICE D – Coefficiente di riparto e componenti del costo standard .....</b>	<b>72</b>

## Elenco delle figure e delle tabelle

Figura 1. 1 – Composizione del Fabbisogno standard complessivo .....	8
Tabella 2.1 – Distribuzione dei comuni inclusi nel campione di regressione per anno .....	12
Tabella 2.2 – Distribuzione dei comuni inclusi nel campione di regressione per regione e anno .....	12
Tabella 2.3 – Distribuzione dei comuni inclusi nel campione di regressione per classe dimensionale e anno.....	12
Tabella 2.4 – Statistiche descrittive e fonti delle variabili utilizzate per la stima del costo standard (comuni nel campione di regressione).....	14
Tabella 2.5 – Costo storico per tonnellata (comuni nel campione di regressione), medie aritmetiche per regione .....	15
Tabella 2.6 – Costo storico per tonnellata (comuni nel campione di regressione), medie aritmetiche per fascia di popolazione .....	15
Tabella 2.7 – Kg di rifiuti urbani per abitante (comuni nel campione di regressione), medie aritmetiche per regione .....	16
Tabella 2.8 – Kg di rifiuti urbani per abitante (comuni nel campione di regressione), medie aritmetiche per fascia di popolazione .....	16
Tabella 2.9 – Percentuale di raccolta differenziata (comuni nel campione di regressione), medie aritmetiche per regione .....	17
Tabella 2.10 – Percentuale di raccolta differenziata (comuni nel campione di regressione), medie aritmetiche per fascia di popolazione .....	17
Tabella 2.11 – Distanza in Km tra il comune e gli impianti (comuni nel campione di regressione), medie aritmetiche per regione .....	18
Tabella 2.12 – Distanza in Km tra il comune e gli impianti (comuni nel campione di regressione), medie aritmetiche per fascia di popolazione .....	18
Tabella 2.13 – Impianti regionali di trattamento e smaltimento rifiuti, dati 2010 .....	19
Tabella 2.14 – Impianti regionali di trattamento e smaltimento rifiuti, dati 2013 .....	19
Tabella 2.15 – Impianti regionali di trattamento e smaltimento rifiuti, dati 2015 .....	20
Tabella 2.16 – Impianti regionali di trattamento e smaltimento rifiuti, dati 2016 .....	20
Tabella 2.17 – Rifiuti urbani trattati e smaltiti negli impianti regionali (percentuale), dati 2010 .....	21
Tabella 2.18 – Rifiuti urbani trattati e smaltiti negli impianti regionali (percentuale), dati 2013 .....	21
Tabella 2.19 – Rifiuti urbani trattati e smaltiti negli impianti regionali (percentuale), dati 2015 .....	22
Tabella 2.20 – Rifiuti urbani trattati e smaltiti negli impianti regionali (percentuale), dati 2016 .....	22
Tabella 2.21 – Percentuali di comuni in gestione associata per regione (comuni nel campione di regressione) .....	23
Tabella 2.22 – Percentuali di comuni in gestione associata per fascia di popolazione (comuni nel campione di regressione).....	23
Tabella 2.23 – Modalità di raccolta, percentuali di comuni per regione (comuni nel campione di regressione) .....	24
Tabella 2.24 – Modalità di raccolta, percentuali di comuni per fascia di popolazione (comuni nel campione di regressione).....	24
Figura 3. 1 – Modello di calcolo dei fabbisogni standard del servizio rifiuti .....	26
Figura 3.2 – Rappresentazione del costo standard per tonnellata di rifiuti e delle sue componenti (scatter plot con comuni aggregati in percentili, fit con intervalli di confidenza al 95%).....	34
Tabella 3.1 – Stime puntuali delle componenti del costo standard, variabile dipendente costo storico per tonnellata di rifiuti urbani (dati 2010, 2013, 2015, 2016) .....	31
Tabella 3.2 – Componenti del costo standard, valori medi per regione (base dati di riferimento relativa all'anno 2016).....	33
Tabella 3.3 – Componenti del costo standard, valori medi per fascia di popolazione (base dati di riferimento relativa all'anno 2016).....	33

<b>Tabella A.1 – Calcolo spesa storica di riferimento, dati 2013 .....</b>	<b>37</b>
<b>Tabella A.2 – Calcolo spesa storica di riferimento, dati 2015 .....</b>	<b>38</b>
<b>Tabella A.3 – Calcolo spesa storica di riferimento, dati 2016 .....</b>	<b>39</b>
<b>Figura A.1 – Costo storico per tonnellata (Kernel density) .....</b>	<b>40</b>
<b>Tabella A.4 – Formule di calcolo delle variabili relative alla raccolta differenziata.....</b>	<b>41</b>
<b>Tabella A.5 – Formule di calcolo delle variabili relative alla modalità di raccolta dei rifiuti urbani .....</b>	<b>44</b>
<b>Tabella B.1 – Schema fattoriale .....</b>	<b>54</b>
<b>Tabella B.2 – Pesi fattoriali .....</b>	<b>55</b>
<b>Tabella B.3 – Descrizione e numerosità dei cluster .....</b>	<b>56</b>
<b>Tabella B.4 –Statistiche per Cluster.....</b>	<b>57</b>
<b>Tabella B.5 – Medie dei Fattori per Cluster.....</b>	<b>62</b>
<b>Tabella B.6 – Matrice Sigma (inversa) per Cluster .....</b>	<b>63</b>
<b>Tabella B.7 – Peso Mistura .....</b>	<b>65</b>
<b>Tabella B.8 – Determinanti.....</b>	<b>65</b>
<b>Tabella C.1 – Stime puntuali delle componenti del costo standard, analisi di robustezza con modelli panel e cross-section, variabile dipendente spesa per tonnellata (annualità del panel 2010, 2013, 2015, 2016).....</b>	<b>68</b>
<b>Tabella D.1 – Coefficienti di riparto e componenti del costo standard misurate in relazione ai dati del 2016 .....</b>	<b>73</b>

## Elenco delle abbreviazioni

**ANCI** Associazione Nazionale Comuni Italiani

**ASIA** Registro Statistico delle Imprese Attive

**COPAFF** Commissione tecnica paritetica per l'attuazione del federalismo fiscale

**CTFS** Commissione tecnica per i fabbisogni standard

**CS** Costo standard

**FaS** Fabbisogno Standard

**FE** Fixed effect panel data model

**F-GLS** Feasible Generalized Least Square estimator

**IFEL** Istituto per la Finanza e l'Economia Locale, fondazione ANCI

**ISPRA** Istituto Superiore per la Protezione e la Ricerca Ambientale

**ISTAT** Istituto nazionale di statistica

**MEF** Ministero dell'Economia e delle Finanze

**MISE** Ministero dello Sviluppo Economico

**MUD** Modello Unico di Dichiarazione Ambientale

**OLS** Ordinary Least Squares estimator

**RCA** Regression Cost Base Approach

**RE** Random effect panel data model

**RSO** Regioni a Statuto Ordinario

**SOSE** Soluzioni per il Sistema Economico S.p.A.

**WG** Within the Group panel data estimator

**Nota FaS 2013** *Nota metodologica di Determinazione dei fabbisogni standard dei comuni FC05B Funzioni riguardanti la gestione del territorio e dell'ambiente Servizio smaltimento rifiuti*, approvata dalla COPAFF in data 23 dicembre 2013, adottata con il DPCM del 22 dicembre 2017 e pubblicata in Gazzetta Ufficiale il 27 febbraio 2018

**Nota FaS 2016a** *Nota di Revisione a regime dei fabbisogni standard dei comuni a metodologie invariate*, approvata dalla CTFS il 21 marzo 2016 adottata con il DPCM 14-07-2016 e pubblicata sulla Gazzetta Ufficiale n. 44 del 22 febbraio 2016

**Nota FaS 2016b** *Nota metodologica di Revisione della metodologia dei fabbisogni standard dei comuni approvata dalla CTFS il 13 settembre 2016*, adottata con il DPCM del 29 dicembre 2016 e pubblicata in Gazzetta Ufficiale il 22 febbraio 2017

**Nota FaS 2017** *Nota di Aggiornamento a metodologia invariata dei fabbisogni standard dei comuni per il 2018*, approvata dalla CTFS il 13 settembre 2017, adottata con il DPCM del 22 dicembre 2017 e pubblicata in Gazzetta Ufficiale il 27 febbraio 2018

**Nota FaS 2018** *Nota di Aggiornamento a metodologia invariata dei fabbisogni standard dei comuni per il 2019*, approvata dalla CTFS il 12 settembre 2018, adottata con il DPCM del 18 aprile 2019 e pubblicata in Gazzetta Ufficiale il 08 giugno 2018

# 1. INTRODUZIONE

## Finalità della nota metodologica

Le norme che regolano il calcolo dei costi e dei fabbisogni standard degli enti locali, contenute nel Decreto Legislativo 26 novembre 2010 n. 216, (D.Lgs. 216/2010), assegnano a SOSE - *Soluzioni per il Sistema Economico S.p.A.* (SOSE) il compito di predisporre l'impianto metodologico di riferimento in cooperazione e con il supporto scientifico dell'*Istituto per la Finanza e l'Economia Locale, fondazione ANCI* (IFEL). La stessa norma assegna a SOSE anche il compito di procedere al monitoraggio dei parametri di riferimento con cadenza annuale garantendo, allo stesso tempo, una revisione almeno triennale dell'intera metodologia. A partire dal 2016, la supervisione e approvazione tecnica del processo di calcolo è stata affidata alla *Commissione tecnica per i fabbisogni standard* (CTFS) che, istituita con la Legge di stabilità per il 2016 (art. 1, commi 31 e 32 della L. n. 208/2015), ha preso il posto della *Commissione tecnica paritetica per l'attuazione del federalismo fiscale* (COPAFF).

Con riferimento ai comuni delle regioni a statuto ordinario, il summenzionato decreto, così come confermato dalla Legge di stabilità per il 2016, prevede che siano calcolati e revisionati i fabbisogni standard relativamente alle seguenti funzioni fondamentali, individuate nel D.L. 95/2012: funzioni Generali di amministrazione di gestione e di controllo, funzioni nel campo della viabilità e dei trasporti, funzioni relative alla gestione del territorio e dell'ambiente, servizio smaltimenti rifiuti, funzioni nel settore sociale, funzioni di istruzione pubblica e funzioni di polizia locale.

Nel corso del triennio 2011-2013 è stata elaborata una prima metodologia utilizzando come base dati le informazioni relative alle annualità 2009 e 2010 provenienti sia da fonti ufficiali già esistenti (ISTAT, Certificati Consuntivi ecc.) sia da una serie di questionari appositamente predisposti da SOSE e IFEL per mappare il livello e le modalità di gestione dei servizi offerti congiuntamente alla spesa storica di riferimento. I fabbisogni standard così determinati sono stati applicati per la prima volta nel 2015<sup>1</sup>. Tale metodologia è stata poi aggiornata nel 2016 trovando applicazione a partire dall'annualità 2017.

Con l'approvazione della Legge 28 dicembre 2015, n. 208 sono state previste due procedure distinte per la revisione dei fabbisogni standard comunali. Una prima procedura consente l'aggiornamento della base dati e dei coefficienti di riparto dei fabbisogni standard a metodologie invariate seguendo un iter di approvazione veloce che non prevede l'intervento del parlamento. La seconda procedura,

---

<sup>1</sup> Per una completa analisi delle metodologie vigenti e del contesto internazionale di riferimento per la valutazione dei fabbisogni standard degli enti locali si consideri Barabaschi et al. (2014), Porcelli (2015), Brunello et al. (2015), Porcelli et al. (2016) e Porcelli e Vidoli (2019).



invece, rivolta all'approvazione della revisione della metodologia di stima dei fabbisogni standard segue un iter di approvazione rafforzato che, tra i vari passaggi, include l'intervento del Parlamento. Dal 2015 ad oggi la base dati è stata aggiornata tre volte (2016, 2017, 2018)<sup>2</sup> attraverso la procedura a metodologia invariata arrivando a costruire una base dati pluriennale che comprende le seguenti annualità di riferimento: 2010, 2013, 2015 e 2016. Risulta, invece, in fase di costruzione la base dati riferita all'annualità 2017, mentre i dati riferiti all'annualità 2018 sono, al momento di redazione del presente documento, in procinto di essere acquisiti attraverso il questionario FC50U.

L'unico aggiornamento completo della metodologia di calcolo di tutte le funzioni fondamentali attraverso l'utilizzo della procedura di approvazione rafforzata è stato effettuato nel 2016 rappresentando, ad oggi, la metodologica vigente di riferimento in base a quanto contenuto nella *Nota metodologica di Revisione della metodologia dei fabbisogni standard dei comuni, approvata dalla CTFS il 13 settembre 2016 e adottata con il DPCM del 29 dicembre 2016 e pubblicata in Gazzetta Ufficiale il 22 febbraio 2017* (Nota Fas 2016b).

La presente nota metodologica è stata predisposta da SOSE ai sensi dell'articolo 6 del D.Lgs. n. 216/2010 allo scopo di illustrare il nuovo modello di stima dei fabbisogni standard che aggiorna l'impianto metodologico per la valorizzazione dei costi e dei fabbisogni standard relativi al *Servizio smaltimento rifiuti*. Il presente documento intende così supportare il processo di approvazione della nuova metodologia di calcolo dei fabbisogni standard del servizio rifiuti attraverso la procedura rafforzata prevista dal D.Lgs 216/2010.

## **Il servizio smaltimento rifiuti**

Per *servizio smaltimento rifiuti* (servizio rifiuti in breve) si intende il complesso delle attività che, direttamente o indirettamente, sono connesse alla raccolta, al trasporto, alla trasformazione, al recupero e allo smaltimento dei rifiuti solidi urbani, nonché alla gestione dei rifiuti speciali assimilati agli urbani e, unitamente a questi, avviati allo smaltimento. Inoltre, rientrano tra le attività del servizio rifiuti gli oneri legati al servizio di riscossione.

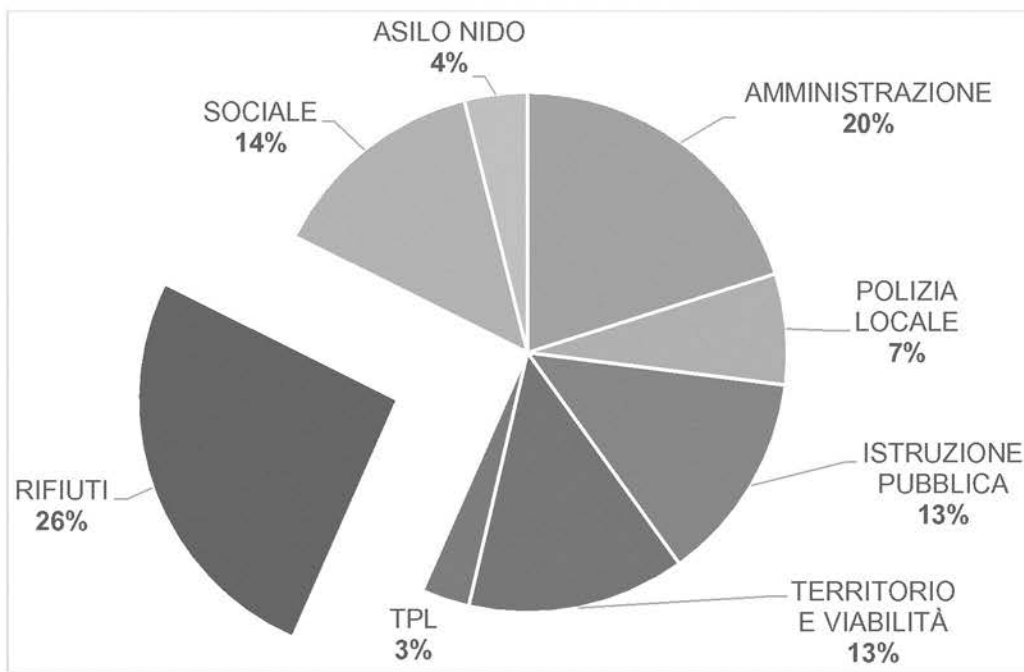
La raccolta e lo smaltimento dei rifiuti è il servizio che incide nella spesa complessiva più di ogni altro servizio comunale. Nel 2016 la spesa sostenuta dai comuni delle RSO per svolgere questo servizio è stata di circa 9,1 miliardi di euro rappresentando così la prima voce di spesa nell'ambito delle funzioni fondamentali. Parallelamente, nella composizione del fabbisogno standard complessivo, questa funzione partecipa con il peso più ampio, pari al 25,73%, secondo quanto

---

<sup>2</sup> Le note metodologiche relative ai vari aggiornamenti della base dati a metodologica invariata sono: La Nota di Revisione a regime dei fabbisogni standard dei comuni a metodologie invariate approvata dalla CTFS il 21 marzo 2016 (Nota FaS 2016 a); la Nota di Aggiornamento a metodologica invariata dei fabbisogni standard dei comuni per il 2018 approvata dalla CTFS il 13 settembre 2017 (Nota FaS 2017) e la Nota di Aggiornamento a metodologica invariata dei fabbisogni standard dei comuni per il 2019 approvata dalla CTFS il 12 settembre 2018 (Nota FaS 2018).

stabilito dalla CTFS il 24 luglio 2019 al margine dell'approvazione dei fabbisogni standard per l'annualità 2020 (Figura 1.1).

**Figura 1. 1 – Composizione del Fabbisogno standard complessivo**



Ai sensi dell'articolo 1, comma 449, lettera c), della legge n. 232 del 2016 i fabbisogni standard del servizio rifiuti non producono effetti perequativi in quanto la capacità fiscale TARI di ogni comune è posta pari al valore del fabbisogno in virtù del principio di copertura integrale del costo del servizio da parte dei cittadini residenti.

La Legge 147 del 2013, oltre a prevedere la copertura integrale dei costi del servizio di raccolta e smaltimento dei rifiuti urbani tramite le tariffe TARI, al comma 653 dell'art.1 dispone che nella determinazione dei costi del servizio rifiuti *"il comune deve avvalersi anche delle risultanze dei fabbisogni standard"*.

Dall'esame combinato delle norme sopra richiamate emerge che, nonostante il fabbisogno standard del settore rifiuti veda neutralizzati i propri effetti in ambito perequativo, la sua valutazione diviene fondamentale, sia per la determinazione della capacità fiscale TARI, sia per l'individuazione delle tariffe TARI nell'ambito della predisposizione dei piani finanziari. Questa ultima disposizione, dopo essere stata prorogata per alcuni anni in attesa del consolidarsi delle metodologie di calcolo dei FaS, è divenuta operativa nel 2018, primo anno in cui i comuni, di fatto, sono tenuti a far riferimento ai FaS per la definizione del piano finanziario del servizio rifiuti.



## Elementi innovativi rispetto alla metodologia approvata nel 2016

L'evoluzione della metodologia ha perseguito vari obiettivi, frutto delle indicazioni ricevute dalla CTFS, che possono essere così sintetizzati.

In continuità con la metodologia approvata nel 2016, descritta nella Nota FaS 2016b, la stima del fabbisogno standard è stata effettuata attraverso un modello di funzione di costo che vede come principale indicatore di output le tonnellate di *Rifiuti urbani totali prodotti*, come impianto metodologico di riferimento il *Regression Cost Base Approach* (RCA) e, come determinanti del costo standard per tonnellata un insieme di variabili relative alle seguenti caratteristiche del servizio offerto: la percentuale di raccolta differenziata; la tipologia e la distanza dagli impianti; le modalità di gestione (associata o diretta); il contesto comunale (demografia, morfologia e reddito), le modalità di raccolta; l'appartenenza del comune ad uno specifico cluster.

La struttura delle determinanti del costo standard, nonostante sia rimasta allineata a quella approvata nel 2016, ha visto importanti innovazioni.

La dotazione impiantistica è stata misurata a livello regionale, sia in termini quantitativi come numero di strutture, che in termini qualitativi in relazione alla percentuale di rifiuti trattati e smaltiti da ogni tipologia di impianto. Diversamente dalla precedente metodologia, quindi, dove si consideravano solo il numero di impianti a livello provinciale, si è potuto cogliere in modo più preciso gli effetti esercitati dai governi regionali evitando di ricorrere all'introduzione delle dummy regionali. L'impatto sul costo standard esercitato dalla raccolta differenziata è stato specificato in modo non lineare, stimando così da un lato i costi incrementali sostenuti dai comuni caratterizzati da percentuali basse e, dall'altro lato, i costi decrescenti di cui beneficiano i comuni con alti livelli di raccolta differenziata. Sono state introdotte, infine, tre variabili dicotomiche al fine di cogliere i differenziali di costo derivanti dalle diverse modalità di raccolta (domiciliare, su chiamata, attraverso centri di raccolta).

La metodologia di definizione dei gruppi omogenei dei comuni (cluster) è stata modificata, passando dal *metodo delle k-medie* utilizzato nella precedente metodologia (si consideri quanto riportato nella Nota FaS 2016b) al *metodo delle misture*, come discusso più in dettaglio nell'Appendice B.

La base dati è stata estesa inglobando quattro annualità (2010, 2013, 2015 e 2016), in modo da utilizzare nelle stime tutte le informazioni raccolte sino ad oggi ai fini dell'elaborazione dei fabbisogni standard. Grazie alla composizione di una banca dati pluriennale lo stimatore OLS, tipico delle basi dati cross-section, è stato sostituito con stimatori per modelli *panel data* lineari. In questo modo sono state ottenute stime più robuste e si è potuto approfondire lo studio delle eterogeneità comunali, cioè di quelle caratteristiche strutturali specifiche di ogni ente, non altrimenti osservabili, che solo con stimatori panel si riesce a valorizzare.

### **Struttura della nota metodologica**

La nota metodologica è strutturata come segue:

- i capitoli 2 e 3 discutono, rispettivamente, la nuova base dati di riferimento e il nuovo modello utilizzato per la stima dei costi standard;
- l'appendice A descrive nel dettaglio la costruzione delle variabili;
- l'appendice B approfondisce la metodologia di costruzione dei gruppi omogeni;
- l'appendice C riporta le analisi di robustezza delle stime puntuali dei coefficienti del nuovo modello confrontandole con quelle ottenute utilizzando stimatori panel alternativi e stimatori OLS sulle singole annualità;
- da ultimo l'appendice D riporta, per ogni comune, l'elenco dei coefficienti di riparto e dei costi standard per tonnellata valorizzati utilizzando i dati relativi al 2016.

## 2. LA BASE DATI DI RIFERIMENTO

### Le variabili e le annualità di riferimento

La creazione del *panel data*, ovvero dati e informazioni relativi a più anni, al fine della determinazione dei costi e dei fabbisogni standard del servizio rifiuti, è avvenuta integrando le informazioni contenute nelle banche dati utilizzate per la stima dei fabbisogni standard riferiti alle seguenti annualità:

- 2015 (dati 2010), con approvazione della Commissione Tecnica Paritetica per l'Attuazione del Federalismo Fiscale (COPAFF) avvenuta il 23 dicembre 2013;
- 2017 (dati 2013), con approvazione della Commissione Tecnica per i Fabbisogni Standard (CTFS) avvenuta il 13 settembre 2016;
- 2018 (dati 2015), con approvazione della CTFS avvenuta il 13 settembre 2017;
- 2019 (dati 2016), con approvazione della CTFS avvenuta il 12 settembre 2018.

Gli enti per i quali si è proceduto alla valorizzazione del costo standard per tonnellata di rifiuti sono i 6.647 comuni delle Regioni a Statuto Ordinario (RSO) attivi al 31 dicembre 2016. Nella costruzione del campione di regressione sono stati esclusi 38 comuni che, tra il 2010 e il 2016, hanno subito processi di fusioni e/o incorporazione portando, di conseguenza, a 6.609 il numero totale dei comuni potenzialmente utilizzabili per la costruzione del campione di regressione andando a comporre un panel che, considerando i dati del 2010, 2013, 2015 e 2016 arriva a elencare un totale di 26.436 osservazioni<sup>3</sup>.

Considerando lo scarto dei comuni che hanno presentato valori anomali della spesa corrente di riferimento per il calcolo dei fabbisogni standard secondo i criteri descritti nell'Appendice A, il campione di regressione è risultato composto da 24.882 osservazioni.

Le Tabelle 2.1, 2.2, 2.3 riportano la composizione del campione di regressione per anno, regione e classe dimensionale.

---

<sup>3</sup> Per la composizione del panel data le informazioni desunte dai questionari dei fabbisogni standard sono quelle aggiornate alle seguenti date: 2 dicembre 2013 per il questionario FC05B (dati 2010), 24 agosto 2016 per il questionario FC10U (dati 2013), 1 settembre 2017 per il questionario FC20U (dati 2015), 1 settembre 2018 per il questionario FC30U (dati 2016). Per l'applicazione del modello sono stati considerati i dati 2016 acquisiti con il questionario FC30U alla data del 20 ottobre 2019.

**Tabella 2.1 – Distribuzione dei comuni inclusi nel campione di regressione per anno**

Anno	Totale comuni non fusi	Comuni inclusi nel campione di regressione	
		Totale	%
2010	6.609	6.429	97,28
2013	6.609	6.223	94,16
2015	6.609	6.179	93,49
2016	6.609	6.051	91,56

**Tabella 2.2 – Distribuzione dei comuni inclusi nel campione di regressione per regione e anno**

Regioni	Totale comuni non fusi	% di comuni inclusi nel campione di regressione			
		2010	2013	2015	2016
Piemonte	1.199	97,25	96,50	98,25	97,08
Lombardia	1.515	98,28	96,83	96,30	95,31
Veneto	571	97,55	90,54	72,50	68,65
Liguria	235	99,57	93,19	96,17	92,34
Emilia Romagna	326	92,33	96,93	94,48	94,79
Toscana	271	98,15	94,46	97,79	95,57
Umbria	92	100	96,74	96,74	91,30
Marche	234	97,44	96,15	98,29	89,74
Lazio	378	98,15	90,21	92,59	89,42
Abruzzo	305	94,10	88,52	91,15	87,21
Molise	136	98,53	98,53	95,59	91,91
Campania	549	93,81	89,62	92,17	91,07
Puglia	258	99,22	93,41	96,90	96,51
Basilicata	131	97,71	91,60	90,08	92,37
Calabria	409	99,02	92,67	92,42	91,20
<b>Totale complessivo</b>	<b>6.609</b>	<b>97,28</b>	<b>94,16</b>	<b>93,49</b>	<b>91,56</b>

**Tabella 2.3 – Distribuzione dei comuni inclusi nel campione di regressione per classe dimensionale e anno**

Fascia di popolazione	Totale comuni non fusi	% di comuni inclusi nel campione di regressione			
		2010	2013	2015	2016
meno di 500	730	95,34	91,92	91,92	90,00
tra 500 e 1.000	900	97,56	94,33	93,67	91,33
tra 1.000 e 2.000	1.249	97,12	94,00	94,80	91,99
tra 2.000 e 3.000	781	98,72	95,77	93,98	91,93
tra 3.000 e 5.000	910	97,80	93,85	92,20	90,99
tra 5.000 e 10.000	998	96,49	94,39	91,98	90,28
tra 10.000 e 20.000	603	98,01	94,20	94,53	92,54
tra 20.000 e 60.000	352	97,44	95,17	94,89	94,60
tra 60.000 e 100.000	49	95,92	95,92	100	100
oltre 100.000	37	100	94,59	100	97,30
<b>Totale complessivo</b>	<b>6.609</b>	<b>97,28</b>	<b>94,16</b>	<b>93,49</b>	<b>91,56</b>

## Statistiche descrittive

La Tabella 2.4 riporta l'elenco delle variabili incluse nel modello di funzione di costo utilizzato per la stima del fabbisogno standard del servizio rifiuti.

In particolare, oltre alle tonnellate di rifiuti urbani, che rappresentano il principale indicatore di output (driver) della funzione di stima, vi sono le variabili che operano come *cost-shift* sul costo medio per tonnellata di rifiuto, ovvero la percentuale di raccolta differenziata, la distanza in Km tra il comune e gli impianti, il prezzo medio della benzina rilevato a livello comunale, gli impianti regionali di trattamento e smaltimento dei rifiuti urbani e la relativa percentuale di rifiuti trattati e smaltiti, la presenza della gestione associata del servizio e delle diverse modalità di raccolta dei rifiuti. Completano l'elenco alcune variabili di contesto che consentono di cogliere l'eterogeneità comunale, mentre non sono elencate, pur differenziando il costo medio unitario, le variabili *dummy* identificative dei 10 gruppi omogenei (cluster) tra i quali è stato possibile raggruppare i comuni, per la cui analisi dettagliata si rimanda all'Appendice B. Nella tabella, inoltre, sono riportati per ogni variabile la fonte e i valori medi, globali e per ogni anno, dei comuni inclusi nel campione di regressione.

Per le variabili relative al costo storico per tonnellata, alle quantità di rifiuti urbani per abitante, alla percentuale di raccolta differenziata e alla distanza dagli impianti le Tabelle da 2.5 a 2.12 riportano i valori medi (globali e per singolo anno) dei comuni appartenenti al campione di regressione aggregati per regione e classe dimensionale.

Le Tabelle 2.13, 2.14, 2.15 e 2.16 mostrano il numero degli impianti regionali di trattamento e smaltimento dei rifiuti urbani, divisi per tipologia, rilevati, rispettivamente, nel 2010, 2013, 2015 e 2016.

Le Tabelle 2.17, 2.18, 2.19 e 2.20 presentano le percentuali medie regionali di rifiuti trattati e smaltiti nelle diverse tipologie di impianti, rispettivamente, nel 2010, 2013, 2015 e 2016.

Nelle Tabelle 2.21 e 2.22 sono riportate le percentuali dei comuni appartenenti al campione di regressione che svolgono il servizio in forma associata aggregati, rispettivamente, per regione e per classe dimensionale.

Le Tabelle 2.23 e 2.24, infine, mostrano le percentuali medie dei comuni appartenenti al campione di regressione per modalità di raccolta di rifiuti e, rispettivamente, per regione e per classe dimensionale.

Tabella 2.4 – Statistiche descrittive e fonti delle variabili utilizzate per la stima del costo standard (comuni nel campione di regressione)

Tipologia	Variabili	Fonte	Valore medio globale	Valore medio 2010	Valore medio 2013	Valore medio 2015	Valore medio 2016
Costo storico	Costo storico (euro per tonnellata) di riferimento per il calcolo dei fabbisogni standard	Sose – Certificati Consumativi	315,76	278,21	325,31	337,07	324,07
Driver della funzione	Tonnellate di rifiuti urbani per abitante	Ispra – Mud - Sose	0,455	0,480	0,437	0,446	0,457
Raccolta differenziata	Percentuale di raccolta differenziata	Ispra – Mud - Sose	46,98	37,78	45,18	49,97	55,55
	Distanza in Km tra il comune e gli impianti	Sose - Mud	30,63	26,73	33,55	30,84	31,55
	Prezzo medio comunale per benzina (euro al litro)	Mise	1,66	1,77	1,77	1,60	1,51
	Numero di impianti regionali di compostaggio, digestione anaerobica e trattamento integrato	Ispra	15,75	14,80	14,80	16,40	17,00
	Numero di impianti regionali di trattamento meccanico biologico	Ispra	7,33	7,80	7,07	6,93	7,53
	Numero di impianti regionali di incenerimento e co-incenerimento	Ispra	3,15	3,00	2,73	3,60	3,27
	Numero di discariche regionali	Ispra	8,92	11,27	9,47	7,73	7,20
Dotazione impiantistica	Percentuale di rifiuti trattati negli impianti regionali di compostaggio, digestione anaerobica e trattamento integrato	Ispra	35,44	31,78	34,09	36,83	39,08
modalità di gestione	Percentuale di rifiuti urbani trattati negli impianti regionali di trattamento meccanico biologico	Ispra	14,14	10,36	13,62	15,71	16,87
	Percentuale di rifiuti urbani smaltiti negli impianti regionali di incenerimento e co-incenerimento	Ispra	13,20	9,26	10,76	16,52	16,26
	Percentuale di rifiuti urbani smaltiti negli discariche regionali	Ispra	37,22	48,60	41,54	30,94	27,79
	Gestione del servizio in forma associata (% media di comuni)	Sose	24,15	12,05	28,07	27,93	29,09
	Età media della popolazione	Istat	45,32				
Variabili di contesto relative alla eterogeneità comunale	Percentuale residenti con titolo universitario	Istat	7,14				
	Densità media della popolazione (Abitanti per km quadrato)	Istat	334,72				
	Reddito medio complessivo imponibile IRPEF	Mef	18.327				
	Popolazione residente a fine anno/1000	Istat	7,91				
	Presenza della raccolta domiciliare (% media di comuni)	Sose	81,93				
	Presenza dei centri di raccolta (% media di comuni)	Sose	76,35				
	Presenza della raccolta su chiamata (% media di comuni)	Sose	69,69				
Modalità di raccolta							

**Tabella 2.5 – Costo storico per tonnellata (comuni nel campione di regressione), medie aritmetiche per regione**

Regioni	Valore medio globale	Valore medio 2010	Valore medio 2013	Valore medio 2015	Valore medio 2016
Piemonte	321,15	294,06	334,33	333,33	322,85
Lombardia	243,50	225,12	258,69	252,05	238,41
Veneto	271,84	243,74	295,97	289,59	261,21
Liguria	360,59	297,05	357,73	399,94	391,02
Emilia Romagna	268,93	230,02	291,74	280,57	271,89
Toscana	356,62	300,15	380,90	376,60	370,16
Umbria	344,03	275,08	329,00	385,89	391,10
Marche	283,21	238,35	308,65	291,96	295,05
Lazio	379,44	312,67	371,60	419,31	419,36
Abruzzo	397,22	359,09	410,19	419,30	402,11
Molise	298,75	257,62	298,94	327,80	312,42
Campania	419,38	375,98	433,85	449,54	419,32
Puglia	352,13	281,42	346,99	390,83	390,93
Basilicata	397,94	359,14	395,35	434,52	405,87
Calabria	328,75	274,91	306,76	375,52	362,15
<b>Totale complessivo</b>	<b>315,76</b>	<b>278,21</b>	<b>325,31</b>	<b>337,07</b>	<b>324,07</b>

**Tabella 2.6 – Costo storico per tonnellata (comuni nel campione di regressione), medie aritmetiche per fascia di popolazione**

Fascia di popolazione	Valore medio globale	Valore medio 2010	Valore medio 2013	Valore medio 2015	Valore medio 2016
meno di 500	347,85	314,89	354,34	369,74	353,78
tra 500 e 1.000	332,09	300,78	338,53	350,69	339,81
tra 1.000 e 2.000	324,89	286,87	337,01	344,43	332,53
tra 2.000 e 3.000	305,01	266,59	315,07	329,10	311,17
tra 3.000 e 5.000	295,12	261,43	303,60	313,47	303,99
tra 5.000 e 10.000	290,52	252,21	299,88	311,99	299,81
tra 10.000 e 20.000	306,64	262,85	320,61	330,16	314,79
tra 20.000 e 60.000	331,42	282,46	342,34	356,91	345,31
tra 60.000 e 100.000	346,16	282,13	350,26	378,77	371,04
oltre 100.000	352,10	293,23	368,35	385,58	362,41
<b>Totale complessivo</b>	<b>315,76</b>	<b>278,21</b>	<b>325,31</b>	<b>337,07</b>	<b>324,07</b>



**Tabella 2.7 – Kg di rifiuti urbani per abitante (comuni nel campione di regressione), medie aritmetiche per regione**

Regioni	Valore medio globale	Valore medio 2010	Valore medio 2013	Valore medio 2015	Valore medio 2016
Piemonte	467	494	435	465	472
Lombardia	470	489	455	459	477
Veneto	427	431	398	417	467
Liguria	555	595	543	542	536
Emilia Romagna	623	641	598	623	629
Toscana	602	645	575	591	597
Umbria	483	522	468	476	464
Marche	461	488	437	456	464
Lazio	415	466	406	395	391
Abruzzo	399	440	393	377	386
Molise	365	383	365	351	359
Campania	362	370	352	356	369
Puglia	462	493	457	445	453
Basilicata	310	335	304	297	302
Calabria	364	410	361	345	337
<b>Totale complessivo</b>	<b>455</b>	<b>480</b>	<b>437</b>	<b>446</b>	<b>457</b>

**Tabella 2.8 – Kg di rifiuti urbani per abitante (comuni nel campione di regressione), medie aritmetiche per fascia di popolazione**

Fascia di popolazione	Valore medio globale	Valore medio 2010	Valore medio 2013	Valore medio 2015	Valore medio 2016
meno di 500	497	518	476	492	499
tra 500 e 1.000	431	454	411	426	432
tra 1.000 e 2.000	422	444	407	415	420
tra 2.000 e 3.000	424	449	410	412	425
tra 3.000 e 5.000	442	467	422	432	446
tra 5.000 e 10.000	473	494	455	463	479
tra 10.000 e 20.000	495	525	473	480	499
tra 20.000 e 60.000	508	547	492	490	501
tra 60.000 e 100.000	541	582	536	525	525
oltre 100.000	582	619	571	563	577
<b>Totale complessivo</b>	<b>455</b>	<b>480</b>	<b>437</b>	<b>446</b>	<b>457</b>



**Tabella 2.9 – Percentuale di raccolta differenziata (comuni nel campione di regressione), medie aritmetiche per regione**

Regioni	Valore medio globale	Valore medio 2010	Valore medio 2013	Valore medio 2015	Valore medio 2016
Piemonte	50,61	45,60	49,26	53,02	54,53
Lombardia	55,99	48,45	53,02	56,47	66,28
Veneto	70,70	64,09	71,83	72,70	76,49
Liguria	33,53	21,19	27,58	38,24	47,95
Emilia Romagna	50,67	43,33	49,30	53,21	56,69
Toscana	40,55	32,82	38,86	42,43	48,22
Umbria	40,91	26,81	37,68	42,98	57,60
Marche	48,72	31,34	50,64	56,07	57,47
Lazio	28,77	10,21	24,42	37,62	44,38
Abruzzo	41,71	24,09	40,30	49,07	54,47
Molise	15,78	7,22	13,75	19,52	23,26
Campania	55,96	45,18	57,06	60,02	61,88
Puglia	26,26	16,57	22,73	31,37	34,52
Basilicata	25,07	10,66	23,01	29,37	38,15
Calabria	21,79	12,29	14,69	25,91	35,13
<b>Totale complessivo</b>	<b>46,98</b>	<b>37,78</b>	<b>45,18</b>	<b>49,97</b>	<b>55,55</b>

**Tabella 2.10 – Percentuale di raccolta differenziata (comuni nel campione di regressione), medie aritmetiche per fascia di popolazione**

Fascia di popolazione	Valore medio globale	Valore medio 2010	Valore medio 2013	Valore medio 2015	Valore medio 2016
meno di 500	36,50	28,94	34,59	39,10	43,81
tra 500 e 1.000	40,47	31,38	38,56	43,82	48,72
tra 1.000 e 2.000	44,70	35,45	42,64	47,84	53,34
tra 2.000 e 3.000	49,01	39,33	46,91	52,32	58,19
tra 3.000 e 5.000	51,92	42,71	50,22	54,53	60,93
tra 5.000 e 10.000	53,32	44,03	51,84	55,95	62,11
tra 10.000 e 20.000	53,34	43,28	51,60	56,68	62,35
tra 20.000 e 60.000	48,23	38,18	47,15	51,54	56,37
tra 60.000 e 100.000	40,34	29,79	36,89	44,18	49,92
oltre 100.000	44,51	37,41	42,82	47,12	50,75
<b>Totale complessivo</b>	<b>46,98</b>	<b>37,78</b>	<b>45,18</b>	<b>49,97</b>	<b>55,55</b>

**Tabella 2.11 – Distanza in Km tra il comune e gli impianti (comuni nel campione di regressione), medie aritmetiche per regione**

Regioni	Valore medio globale	Valore medio 2010	Valore medio 2013	Valore medio 2015	Valore medio 2016
Piemonte	28,00	26,62	33,72	25,42	26,31
Lombardia	27,64	28,44	30,15	26,04	25,90
Veneto	28,72	27,50	30,43	28,34	28,62
Liguria	30,71	27,95	32,46	31,27	31,34
Emilia Romagna	29,25	21,45	33,20	31,13	30,91
Toscana	29,64	27,71	33,01	28,72	29,26
Umbria	32,27	30,90	37,50	28,51	32,22
Marche	28,47	22,36	28,00	28,28	35,83
Lazio	40,32	26,79	40,10	47,28	48,19
Abruzzo	32,45	26,19	37,95	33,83	32,21
Molise	31,96	29,31	35,07	31,62	31,82
Campania	33,91	27,26	36,42	35,23	36,97
Puglia	32,01	22,98	30,12	38,11	37,01
Basilicata	40,12	26,39	39,54	43,43	52,00
Calabria	36,14	25,18	41,14	39,74	39,30
<b>Totale complessivo</b>	<b>30,63</b>	<b>26,73</b>	<b>33,55</b>	<b>30,84</b>	<b>31,55</b>

**Tabella 2.12 – Distanza in Km tra il comune e gli impianti (comuni nel campione di regressione), medie aritmetiche per fascia di popolazione**

Fascia di popolazione	Valore medio globale	Valore medio 2010	Valore medio 2013	Valore medio 2015	Valore medio 2016
meno di 500	35,19	32,32	41,39	33,01	34,11
tra 500 e 1.000	33,11	29,45	36,53	33,14	33,45
tra 1.000 e 2.000	32,99	28,19	36,82	33,03	34,09
tra 2.000 e 3.000	29,62	23,83	31,98	30,98	31,97
tra 3.000 e 5.000	29,93	26,36	31,91	30,83	30,83
tra 5.000 e 10.000	28,12	24,89	29,34	28,86	29,54
tra 10.000 e 20.000	26,92	23,69	28,53	27,53	28,07
tra 20.000 e 60.000	26,48	23,96	28,94	26,02	27,06
tra 60.000 e 100.000	22,57	18,11	22,30	23,87	25,82
oltre 100.000	20,41	12,59	29,47	18,61	21,49
<b>Totale complessivo</b>	<b>30,63</b>	<b>26,73</b>	<b>33,55</b>	<b>30,84</b>	<b>31,55</b>

Tabella 2.13 – Impianti regionali di trattamento e smaltimento rifiuti, dati 2010

Regioni	Numero di impianti regionali di compostaggio, digestione anaerobica e trattamento integrato	Numero di impianti regionali di trattamento meccanico biologico	Numero di impianti regionali di incenerimento e coincenerimento	Numero di discariche regionali
Piemonte	30	12	2	17
Lombardia	76	9	13	8
Veneto	23	8	3	15
Liguria	4	2	0	12
Emilia Romagna	20	12	8	15
Toscana	13	13	8	16
Umbria	9	5	0	6
Marche	7	3	1	14
Lazio	12	8	4	10
Abruzzo	7	11	0	11
Molise	1	3	1	3
Campania	4	7	1	5
Puglia	9	15	2	15
Basilicata	0	2	1	9
Calabria	7	7	1	13
<b>Totale complessivo</b>	<b>222</b>	<b>117</b>	<b>45</b>	<b>169</b>

Tabella 2.14 – Impianti regionali di trattamento e smaltimento rifiuti, dati 2013

Regioni	Numero di impianti regionali di compostaggio, digestione anaerobica e trattamento integrato	Numero di impianti regionali di trattamento meccanico biologico	Numero di impianti regionali di incenerimento e coincenerimento	Numero di discariche regionali
Piemonte	21	11	2	16
Lombardia	66	7	13	7
Veneto	30	7	3	11
Liguria	5	2	0	9
Emilia Romagna	29	9	8	16
Toscana	17	16	5	13
Umbria	8	4	0	5
Marche	5	3	1	11
Lazio	13	9	3	10
Abruzzo	7	7	0	7
Molise	2	3	1	3
Campania	6	7	1	2
Puglia	8	14	2	15
Basilicata	0	1	1	8
Calabria	5	6	1	9
<b>Totale complessivo</b>	<b>222</b>	<b>106</b>	<b>41</b>	<b>142</b>

Tabella 2.15 – Impianti regionali di trattamento e smaltimento rifiuti, dati 2015

Regioni	Numero di impianti regionali di compostaggio, digestione anaerobica e trattamento integrato	Numero di impianti regionali di trattamento meccanico biologico	Numero di impianti regionali di incenerimento e coincenerimento	Numero di discariche regionali
Piemonte	26	10	2	16
Lombardia	75	7	20	7
Veneto	39	6	4	10
Liguria	5	1	0	5
Emilia Romagna	24	9	9	12
Toscana	18	15	7	11
Umbria	6	4	0	5
Marche	5	4	0	11
Lazio	15	9	3	7
Abruzzo	7	8	0	6
Molise	3	3	1	3
Campania	6	7	1	2
Puglia	10	12	4	12
Basilicata	0	1	1	3
Calabria	7	8	2	6
<b>Totale complessivo</b>	<b>246</b>	<b>104</b>	<b>54</b>	<b>116</b>

Tabella 2.16 – Impianti regionali di trattamento e smaltimento rifiuti, dati 2016

Regioni	Numero di impianti regionali di compostaggio, digestione anaerobica e trattamento integrato	Numero di impianti regionali di trattamento meccanico biologico	Numero di impianti regionali di incenerimento e coincenerimento	Numero di discariche regionali
Piemonte	25	10	2	14
Lombardia	76	8	19	5
Veneto	43	6	3	10
Liguria	6	4	0	4
Emilia Romagna	26	9	9	9
Toscana	17	16	6	9
Umbria	6	5	0	5
Marche	5	5	0	12
Lazio	16	10	3	5
Abruzzo	7	6	0	7
Molise	3	3	1	3
Campania	6	7	1	2
Puglia	11	13	3	13
Basilicata	0	2	1	7
Calabria	8	9	1	3
<b>Totale complessivo</b>	<b>255</b>	<b>113</b>	<b>49</b>	<b>108</b>

Tabella 2.17 – Rifiuti urbani trattati e smaltiti negli impianti regionali (percentuale), dati 2010

Regioni	Percentuale di rifiuti urbani trattati negli impianti regionali di compostaggio, digestione anaerobica e trattamento integrato	Percentuale di rifiuti urbani trattati negli impianti regionali di trattamento meccanico biologico	Percentuale di rifiuti urbani smaltiti negli impianti regionali di incenerimento e coincenerimento	Percentuale di rifiuti urbani smaltiti nelle discariche regionali
Piemonte	18,14	30,12	4,43	47,31
Lombardia	24,36	17,45	48,64	9,55
Veneto	41,12	24,21	12,34	22,33
Liguria	2,33	17,67	0	80,00
Emilia Romagna	15,21	23,35	31,20	30,23
Toscana	11,41	35,83	9,17	43,59
Umbria	8,94	47,03	0	44,04
Marche	11,38	20,61	2,02	65,99
Lazio	4,33	26,03	0	69,64
Abruzzo	6,49	52,45	0	41,06
Molise	2,89	50,69	0	46,42
Campania	0,42	34,41	18,11	47,06
Puglia	4,28	47,89	0,65	47,18
Basilicata	0	3,14	12,30	84,55
Calabria	4,08	45,82	0	50,10
<b>Totale complessivo</b>	<b>12,47</b>	<b>30,74</b>	<b>14,11</b>	<b>42,68</b>

Tabella 2.18 – Rifiuti urbani trattati e smaltiti negli impianti regionali (percentuale), dati 2013

Regioni	Percentuale di rifiuti urbani trattati negli impianti regionali di compostaggio, digestione anaerobica e trattamento integrato	Percentuale di rifiuti urbani trattati negli impianti regionali di trattamento meccanico biologico	Percentuale di rifiuti urbani smaltiti negli impianti regionali di incenerimento e coincenerimento	Percentuale di rifiuti urbani smaltiti nelle discariche regionali
Piemonte	20,89	29,47	7,60	42,05
Lombardia	28,58	12,19	51,15	8,08
Veneto	43,92	25,85	17,79	12,45
Liguria	3,13	21,39	0	75,48
Emilia Romagna	19,42	20,83	30,01	29,74
Toscana	14,63	38,01	11,20	36,16
Umbria	16,39	44,15	0	39,47
Marche	18,23	18,51	0,34	62,91
Lazio	5,22	50,15	0	44,63
Abruzzo	14,64	67,87	0	17,49
Molise	6,89	38,04	0	55,06
Campania	2,94	52,56	25,61	18,90
Puglia	6,10	48,75	0,19	44,96
Basilicata	0	13,96	17,53	68,51
Calabria	3,27	29,58	0	67,15
<b>Totale complessivo</b>	<b>15,17</b>	<b>34,80</b>	<b>16,15</b>	<b>33,87</b>

Tabella 2.19 – Rifiuti urbani trattati e smaltiti negli impianti regionali (percentuale), dati 2015

Regioni	Percentuale di rifiuti urbani trattati negli impianti regionali di compostaggio, digestione anaerobica e trattamento integrato	Percentuale di rifiuti urbani trattati negli impianti regionali di trattamento meccanico biologico	Percentuale di rifiuti urbani smaltiti negli impianti regionali di incenerimento e coincenerimento	Percentuale di rifiuti urbani smaltiti nelle discariche regionali
Piemonte	19,76	28,33	25,55	26,36
Lombardia	29,30	11,95	52,92	5,83
Veneto	53,55	18,74	14,28	13,43
Liguria	7,78	43,63	0	48,59
Emilia Romagna	20,37	21,18	36,11	22,33
Toscana	16,02	40,79	12,64	30,55
Umbria	22,65	36,85	0	40,50
Marche	14,34	22,49	0	63,17
Lazio	6,14	66,76	11,63	15,47
Abruzzo	16,80	64,37	0	18,84
Molise	10,94	28,46	21,16	39,44
Campania	3,29	57,93	33,00	5,78
Puglia	10,27	47,95	6,55	35,23
Basilicata	0	16,81	31,20	51,99
Calabria	4,41	46,19	2,82	46,57
<b>Totale complessivo</b>	<b>18,48</b>	<b>36,01</b>	<b>23,06</b>	<b>22,45</b>

Tabella 2.20 – Rifiuti urbani trattati e smaltiti negli impianti regionali (percentuale), dati 2016

Regioni	Percentuale di rifiuti urbani trattati negli impianti regionali di compostaggio, digestione anaerobica e trattamento integrato	Percentuale di rifiuti urbani trattati negli impianti regionali di trattamento meccanico biologico	Percentuale di rifiuti urbani smaltiti negli impianti regionali di incenerimento e coincenerimento	Percentuale di rifiuti urbani smaltiti nelle discariche regionali
Piemonte	21,62	30,02	23,59	24,77
Lombardia	33,26	11,88	49,80	5,05
Veneto	54,82	18,32	14,42	12,43
Liguria	9,01	56,96	0	34,03
Emilia Romagna	20,97	22,78	38,86	17,39
Toscana	15,18	44,02	11,89	28,92
Umbria	22,98	37,23	0	39,79
Marche	15,47	25,63	0	58,89
Lazio	6,79	63,58	14,25	15,39
Abruzzo	18,20	55,12	0	26,68
Molise	11,61	30,23	25,79	32,37
Campania	3,18	57,76	34,24	4,82
Puglia	10,94	48,95	7,11	33,00
Basilicata	0	35,73	21,35	42,91
Calabria	9,01	47,94	2,67	40,39
<b>Totale complessivo</b>	<b>19,64</b>	<b>37,07</b>	<b>22,31</b>	<b>20,99</b>

Tabella 2.21 – Percentuali di comuni in gestione associata per regione (comuni nel campione di regressione)

Regioni	Gestione del servizio in forma associata 2010	Gestione del servizio in forma associata 2013	Gestione del servizio in forma associata 2015	Gestione del servizio in forma associata 2016
Piemonte	12,69	63,96	74,87	71,39
Lombardia	17,13	27,27	25,22	26,87
Veneto	14,18	43,52	39,61	35,97
Liguria	18,38	21,46	11,06	6,91
Emilia Romagna	8,64	9,81	9,42	8,74
Toscana	13,53	16,80	10,94	16,22
Umbria	0	7,87	8,99	35,71
Marche	14,04	20,00	13,04	18,57
Lazio	14,29	12,32	12,00	19,82
Abruzzo	12,20	21,11	16,55	19,17
Molise	34,33	10,45	13,85	32,80
Campania	0	7,52	8,10	6,00
Puglia	2,73	16,60	12,40	9,24
Basilicata	3,91	1,67	1,69	15,70
Calabria	2,47	4,49	2,91	4,29
<b>Totale complessivo</b>	<b>12,05</b>	<b>28,07</b>	<b>27,93</b>	<b>29,09</b>

Tabella 2.22 – Percentuali di comuni in gestione associata per fascia di popolazione (comuni nel campione di regressione)

Fascia di popolazione	Gestione del servizio in forma associata 2010	Gestione del servizio in forma associata 2013	Gestione del servizio in forma associata 2015	Gestione del servizio in forma associata 2016
meno di 500	28,30	44,41	51,12	53,73
tra 500 e 1.000	20,27	33,80	38,08	38,81
tra 1.000 e 2.000	14,10	30,15	30,41	33,16
tra 2.000 e 3.000	10,38	29,41	26,70	30,08
tra 3.000 e 5.000	8,54	26,93	24,79	25,48
tra 5.000 e 10.000	5,50	20,28	16,67	16,87
tra 10.000 e 20.000	2,88	18,31	15,26	14,16
tra 20.000 e 60.000	0,87	16,42	15,57	13,21
tra 60.000 e 100.000	0	6,38	6,12	4,08
oltre 100.000	0	14,29	8,11	8,33
<b>Totale complessivo</b>	<b>12,05</b>	<b>28,07</b>	<b>27,93</b>	<b>29,09</b>

Tabella 2.23 – Modalità di raccolta, percentuali di comuni per regione (comuni nel campione di regressione)

Regioni	Presenza della raccolta domiciliare	Presenza dei centri di raccolta	Presenza della raccolta su chiamata
Piemonte	75,60	82,99	72,16
Lombardia	87,81	91,48	58,66
Veneto	93,37	87,50	76,28
Liguria	54,38	65,44	58,99
Emilia Romagna	72,17	97,41	80,91
Toscana	83,40	87,64	95,37
Umbria	89,29	83,33	76,19
Marche	75,24	89,05	77,14
Lazio	80,18	63,61	63,31
Abruzzo	75,19	45,86	71,05
Molise	46,40	54,40	36,80
Campania	98,80	55,00	82,00
Puglia	88,35	58,63	87,95
Basilicata	79,34	52,89	69,42
Calabria	85,52	50,67	63,00
<b>Totale complessivo</b>	<b>82,00</b>	<b>76,62</b>	<b>69,97</b>

Tabella 2.24 – Modalità di raccolta, percentuali di comuni per fascia di popolazione (comuni nel campione di regressione)

Fascia di popolazione	Presenza della raccolta domiciliare	Presenza dei centri di raccolta	Presenza della raccolta su chiamata
meno di 500	51,29	64,38	54,34
tra 500 e 1.000	69,46	69,46	57,66
tra 1.000 e 2.000	80,24	68,76	65,54
tra 2.000 e 3.000	85,65	75,49	64,21
tra 3.000 e 5.000	90,82	82,49	71,50
tra 5.000 e 10.000	92,90	83,80	76,14
tra 10.000 e 20.000	95,34	87,63	90,68
tra 20.000 e 60.000	94,29	90,69	97,00
tra 60.000 e 100.000	93,88	93,88	93,88
oltre 100.000	100,00	97,22	100,00
<b>Totale complessivo</b>	<b>82,00</b>	<b>76,62</b>	<b>69,97</b>



### 3. IL MODELLO PER LA STIMA DEL COSTO STANDARD

#### Impianto metodologico di riferimento

L'impianto metodologico di riferimento per la stima dei costi e dei fabbisogni standard del servizio rifiuti è quello del *Regression Cost Base Approach* (RCA)<sup>4</sup>, in base al quale per ogni comune "i" il calcolo del fabbisogno standard teorico corrisponde al prodotto tra il costo standard e il livello standard del servizio offerto, come riportato nelle equazioni (3.1) e (3.2).

$$\text{Costo standard}_i \times \text{Servizio standard}_i = \text{fabbisogno standard teorico}_i \quad (3.1)$$

dove

$$\text{Costo standard}_i = f(\text{principali caratteristiche di offerta del servizio}_i) \quad (3.2)$$

I costi standard sono stati stimati da SOSE, in collaborazione con IFEL, specificando una funzione di costo medio che vede come argomenti una serie di variabili volte a catturare le principali caratteristiche di offerta del servizio utili a spiegare la variabilità del costo unitario. Invece, il livello standard dei servizi è misurato in base al livello effettivo osservato in ciascun comune, corrispondente alla quantità storica dei rifiuti urbani rilevata in relazione all'ultima annualità disponibile.

Il processo di definizione dei fabbisogni standard si conclude, poi, con la determinazione, per ogni comune "i", del coefficiente di riparto dei fabbisogni standard riportato nell'equazione (3.3) che segue.

$$\text{Coefficiente di riparto dei fabbisogni standard}_i = \frac{\text{fabbisogno standard teorico}_i}{\sum_i \text{fabbisogno standard teorico}_i} \quad (3.3)$$

Il modello di calcolo utilizzato per la definizione del fabbisogno standard di ogni comune è sintetizzato nella Figura 3.1.

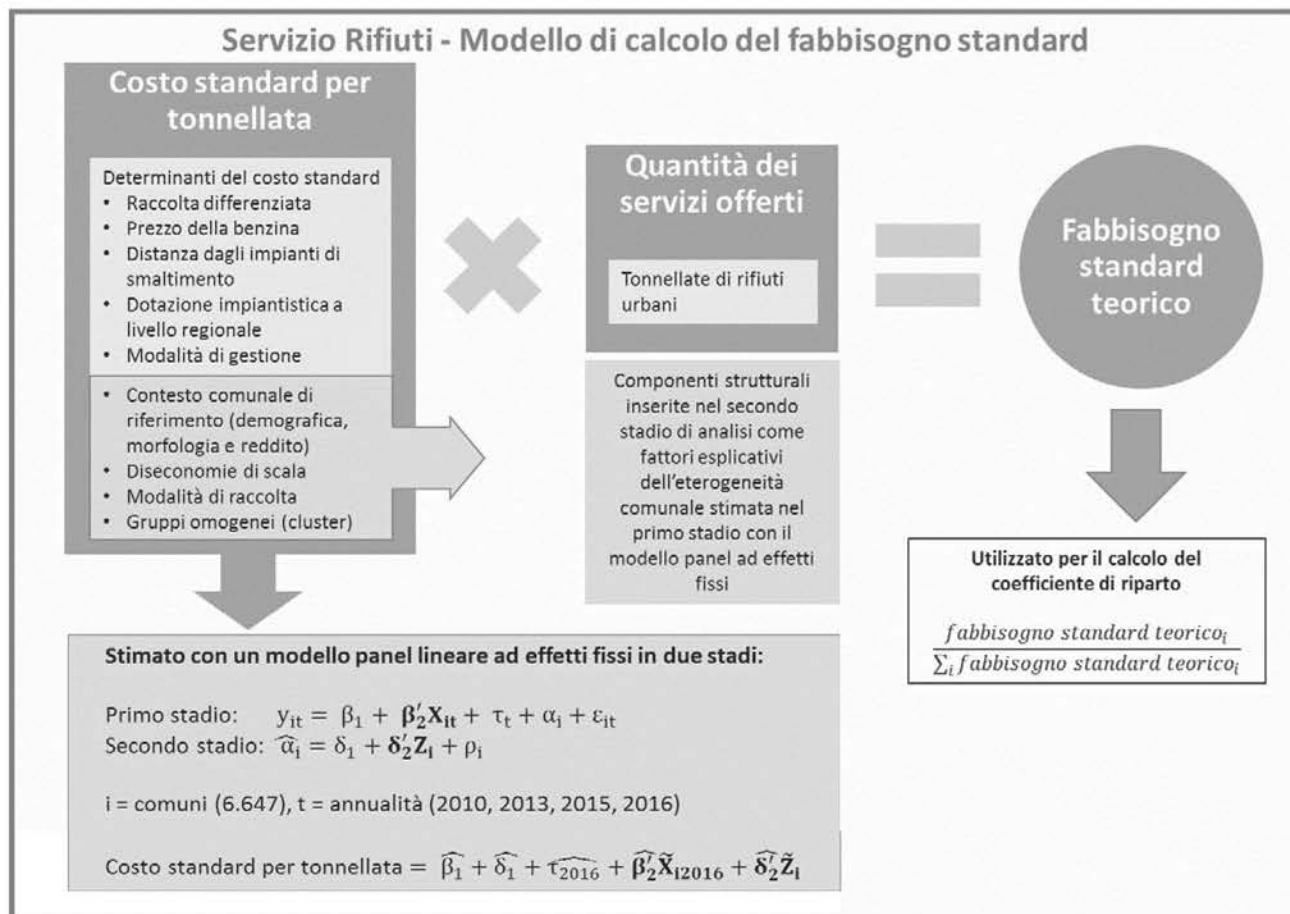
Come riportato nella Figura 3.1, le variabili considerate per misurare le principali caratteristiche di offerta del servizio appartengono a otto macro-categorie: raccolta differenziata; prezzi degli input, dotazione impiantistica e distanza dagli impianti; modalità di gestione, contesto comunale di riferimento, diseconomie di scala, modalità di raccolta e gruppi omogenei. Sfruttando la struttura pluriennale della base dati, la stima del costo standard unitario è avvenuta in due stadi attraverso l'utilizzo di un *modello panel lineare ad effetti fissi*<sup>5</sup>, che verrà descritto in dettaglio nel paragrafo che segue. Da ultimo, il costo

<sup>4</sup> Per una analisi dei vari metodi di calcolo dei fabbisogni standard si rimanda a OECD (1981), Dafflon and Mischler (2007), Reschovsky (2007).

<sup>5</sup> Per un approfondimento sulle caratteristiche dei modelli panel lineari si rimanda a Cameron e Trivedi (2005).

standard unitario corrisponde ai valori attesi del modello considerando, sia una componente uniforme per tutti comuni, sia una componente specifica per ogni ente in cui sono valorizzate solo le variabili il cui impatto sul costo storico è risultato statisticamente significativo (ovvero con un p-value  $\leq 0,10$ ).

**Figura 3. 1 – Modello di calcolo dei fabbisogni standard del servizio rifiuti**



### Modello panel lineare a due stadi

La stima del costo standard per tonnellata di rifiuti è avvenuta in due stadi facendo riferimento alle tecniche di stima note nella letteratura econometrica come *Fixed-effects vector decomposition* (si consideri, al riguardo, Pluemper e Troeger 2007, 2011), sviluppate per la stima di modelli panel lineari ad effetti fissi con variabili costanti lungo la dimensione temporale del panel (variabili *time invariant*).

Il primo stadio vede la specificazione di un modello panel lineare a effetti fissi riportato nell'equazione (3.4) che segue:

$$y_{it} = \beta_1 + \beta_2' X_{it} + \tau_t + \alpha_i + \varepsilon_{it} \quad (3.4)$$

dove:

- “i” rappresenta l’indice che identifica il comune, “t” rappresenta l’indice che identifica l’anno; le numerosità di questi indici definiscono le dimensioni del panel e, quindi, del campione di regressione (per la composizione del campione di regressione si rimanda al capitolo 2);
- $y_{it}$  corrisponde al costo storico unitario (pari al rapporto tra la spesa corrente di riferimento per il calcolo dei fabbisogni standard e le tonnellate di rifiuti urbani calcolate come descritto nell’Appendice A), il cui valore in regressione è stato considerato in termini reali rispetto al 2016 utilizzando gli indici generali dei prezzi al consumo per l’intera collettività di fonte ISTAT;
- $\beta_1$  identifica la prima componente del costo standard unitario base uniforme per tutti gli enti;
- $X_{it}$  è una matrice che include le variabili rivolte a misurare le caratteristiche dell’offerta del servizio che tendono a variare nel tempo; in particolare sono incluse in questa matrice:
  - le variabili utilizzate per misurare la variabilità di costo associata alla percentuale di raccolta differenziata, considerando la possibilità di un impatto differenziato in relazione alla presenza di incrementi rispetto all’annualità precedente e in relazione alle seguenti fasce: meno di 40%, tra 40% e 65%, oltre 65%;
  - le variabili associate alla numerosità e tipologia degli impianti di smaltimento e la distanza media percorsa per raggiungerli (si consideri quanto riportato nell’Appendice A per una dettagliata descrizione delle tipologie di impianti considerati e per le tecniche di misurazione delle distanze percorse);<sup>6</sup>
  - le variabili volte a misurare la presenza di una gestione in forma associata del servizio (unione di comuni/comunità montana, convenzione, consorzio);
  - una variabile volta a misurare l’impatto esercitato sul costo unitario dagli scostamenti percentuali del prezzo della benzina registrati in ogni comune rispetto alla media nazionale.
- $\tau_t$  identifica le dummy relative alle annualità incluse nel panel;
- $\alpha_i$  identifica gli effetti fissi comunali (eterogeneità comunale non osservata), attraverso i quali è possibile ottenere una stima delle componenti di costo unitario riconducibili alle specificità comunali costanti nel tempo solitamente difficilmente osservabili;
- $\varepsilon_{it}$  identificata la componente di errore idiosincratice del modello che si assume non correlata con  $X_{it}$ .

---

<sup>6</sup> Al fine di evitare collinearità si esclude dal modello la percentuale di rifiuti urbani trattati negli impianti regionali di trattamento meccanico biologico, il cui impatto sul costo standard è inglobato nella stima dell’intercetta del modello.

Le stime puntuali dei coefficienti ( $\beta_1$ ,  $\beta_2$ ,  $\tau_t$ ,  $\alpha_i$ ) del modello in (3.4) sono state ottenute con lo stimatore *Within the Group* (WG) che consente di ottenere delle stime consistenti e non distorte senza la necessità di dover assumere l'assenza di correlazione tra gli effetti fissi comunali  $\alpha_i$  e la componente di errore  $\varepsilon_{it}$ .

Il secondo stadio è rivolto a valorizzare, attraverso una serie di variabili di contesto, gli elementi esogeni che spiegano i differenziali di costo unitario contenuti negli effetti fissi comunali stimati nel primo stadio. A tal fine si procede alla specificazione del modello lineare cross-section riportato nell'equazione (3.5) che segue:

$$\hat{\alpha}_i = \delta_1 + \delta_2' \mathbf{Z}_i + \rho_i \quad (3.5)$$

dove:

- “i” rappresenta l'indice che identifica il comune (si considerano nel campione i comuni non anomali riferiti al 2016, l'ultima annualità del panel);
- $\hat{\alpha}_i$  corrisponde alla stima puntuale degli effetti fissi comunali ottenuta nel primo stadio che misura, per ogni ente, la componente di costo storico unitario riconducibile alle specificità comunali costanti nel tempo;
- $\delta_1$  identifica la seconda componente del costo standard unitario base uniforme per tutti gli enti;
- $\mathbf{Z}_i$  è una matrice che include le variabili rivolte a misurare le caratteristiche del contesto comunale fisse nel tempo, o mutevoli solo nel medio lungo periodo, che consentono di spiegare ulteriormente la variabilità tra gli enti del costo unitario del servizio rifiuti. In particolare sono incluse in questa matrice:
  - le variabili relative alle principali caratteristiche del contesto demografico, morfologico e economico comunale (Età media della popolazione, Percentuale residenti con titolo universitario, Densità media della popolazione, Reddito medio complessivo imponibile IRPEF) riferite all'ultimo censimento o alla media misurata lungo l'intero panel;
  - la variabile relativa all'inverso delle tonnellate di rifiuti urbani (misurata come media lungo l'intero panel) rivolta a misurare la presenza di diseconomie di scala tipiche dei piccoli comuni identificando un costo fisso di gestione indipendente dalle tonnellate di rifiuti;
  - le variabili dicotomiche rivolte a identificare i differenziali di costo corrispondenti alle diverse modalità di raccolta distinte in domiciliare, mediante centri di raccolta, su chiamata (si rimanda all'Appendice A per i dettagli relativi al calcolo di queste variabili);<sup>7</sup>

<sup>7</sup> Al fine di evitare collinearità si esclude dal modello la dummy relativa all'assenza di una delle modalità di raccolta include nel modello, il cui effetto è inglobato nella stima dell'intercetta.

- le variabili dicotomiche con cui sono stati identificati i differenziali di costo derivanti dall'appartenere a uno specifico gruppo omogeneo di comuni (per i dettagli in merito alla descrizione e composizione dei cluster si rimanda all'Appendice B);<sup>8</sup>
- $\rho_i$  identifica la componente idiosincratca del modello che si assume non correlata con  $\mathbf{Z}_i$ .

Le stime puntuali dei coefficienti ( $\delta_1 + \delta_2$ ) del modello in (3.5) sono state ottenute con lo stimatore *Ordinary Least Squares* (OLS) con errori stimati attraverso la tecnica *bootstrap* (con 2000 repliche) essendo il secondo stadio di fatto costruito sui residui del primo.

### Risultati delle stime

Una volta ottenute le stime puntuali dei coefficienti dei modelli specificati nel primo e nel secondo stadio, riportati nelle equazioni (3.4) e (3.5), si procede al calcolo del costo standard per tonnellata di rifiuti di ogni comune ( $CS_i$ ) rispetto alle caratteristiche comunali dell'ultimo anno (il 2016), utilizzando i valori attesi dei due modelli come riportato nell'equazione (3.6) che segue:

$$CS_{i2016} = \widehat{\beta}_1 + \widehat{\delta}_1 + \widehat{\tau}_{2016} + \widehat{\beta}'_2 \widehat{\mathbf{X}}_{i2016} + \widehat{\delta}'_2 \widehat{\mathbf{Z}}_i \quad (3.6)$$

dove per ogni comune "i":

- $\widehat{\beta}_1 + \widehat{\delta}_1 + \widehat{\tau}_{2016}$  rappresenta la componente di costo standard base uniforme a livello nazionale riferita al 2016 (ultima annualità inclusa nel panel);
- $\widehat{\beta}'_2 \widehat{\mathbf{X}}_{i2016}$  rappresenta le componenti di costo standard relative alle variabili del primo stadio, misurate rispetto al 2016, il cui impatto sul costo standard è risultato statisticamente significativo (ovvero con P-value  $\leq 0,10$ );
- $\widehat{\delta}'_2 \widehat{\mathbf{Z}}_i$  rappresenta le componenti di costo standard relative alle variabili del secondo stadio il cui impatto sul costo standard è risultato statisticamente significativo (ovvero con P-value  $\leq 0,10$ ).

La Tabella 3.1 riporta i risultati del processo di stima delle componenti del CS, in particolare mostra le stime puntuali dei coefficienti associati alle variabili del primo e del secondo stadio, nonché la stima della componente di costo standard base uniforme. Per ogni variabile sono riportati i livelli di significatività statistica rispetto all'ipotesi nulla di impatto pari a zero. Per ognuno dei due modelli si riporta oltre all'impatto in euro (colonne 1 e 3) da considerarsi per il calcolo del CS, anche la stima dei

<sup>8</sup> Al fine di evitare collinearità si esclude dal modello la dummy relativa al cluster 4 "Comuni con medio-alto livello di benessere e attrazione economica localizzati nelle zone pianeggianti del nord-est" il cui effetto è inglobato nella stima dell'intercetta del modello.

coefficienti standardizzati (colonne 2 e 4) e il calcolo delle elasticità valorizzate rispetto ai valori medi (colonna 5).

In particolare, come si evince dalle stime puntuali dei due modelli riportate nella Tabella 3.1, nel primo stadio non mostrano un impatto statisticamente significativo sul costo storico unitario, e quindi non sono state considerate nel calcolo CS le seguenti variabili della matrice **X**: la variazione percentuale della raccolta differenziata rispetto all'annualità precedente, il prezzo comunale della benzina e la numerosità degli impianti regionali di compostaggio. Invece, la percentuale di rifiuti urbani trattati negli impianti regionali di incenerimento e coincenerimento è stata considerata nel calcolo del CS, anche se non presenta individualmente un impatto statisticamente significativo, in quanto congiuntamente alle altre percentuali di rifiuti trattati e smaltiti nelle altre tipologie di impianto è possibile rigettare l'ipotesi nulla di un impatto pari a zero. Invece, nel secondo stadio tutte le variabili della matrice **Z** mostrano impatti sul costo unitario statisticamente significativi e per questo motivo sono state tutte considerate nella valorizzazione del CS.

Le Tabelle 3.2 e 3.3 riportano le medie aritmetiche del costo standard stimato e delle relative sue componenti aggregando, rispettivamente, i comuni per regione e per classe dimensionale.

La Figura 3.2, da ultimo, mostra uno spaccato dell'andamento del costo standard unitario e delle sue componenti aggregando i comuni in 660 bins. In particolare, per la percentuale di raccolta differenziata, si mostra l'andamento non lineare stimato per l'impatto esercitato sul costo standard: crescente sino al 65% e decrescente dal 65% al 100% di rifiuti urbani differenziati.



**Tabella 3.1 – Stime puntuali delle componenti del costo standard, variabile dipendente costo storico per tonnellata di rifiuti urbani (dati 2010, 2013, 2015, 2016)**

Tipologia variabili	Variabili	(1)	(2)	(3)	(4)	(5) Elasticità rispetto ai valori medi
		Panel a effetti fissi, stimatore Within the Group (WG) (primo stadio)		Cross-section su effetti fissi, stimatore OLS (secondo stadio)		
		Coefficienti in euro	Coefficienti standardizzati	Coefficienti in euro	Coefficienti standardizzati	
Costo standard base nazionale	Intercetta del modello panel - euro per tonnellata	232,768770*** (0,000000)	nd	-102,314489*** (0,000000)	nd	nd
Raccolta differenziata	Raccolta differenziata - euro per tonnellata per variazione percentuale rispetto all'anno precedente	0,077846 (0,217665)	0,008341 (0,217665)			0,001314
	Raccolta differenziata - euro per tonnellata per incrementi percentuali sino al 40	1,620453*** (0,000000)	0,167997*** (0,000000)			0,028541
	Raccolta differenziata - euro per tonnellata per incrementi percentuali dal 40 al 65	0,650229*** (0,000473)	0,043768*** (0,000473)			0,010138
	Raccolta differenziata - euro per tonnellata per incrementi percentuali dal 65 al 100	-0,743051*** (0,001989)	-0,030383*** (0,001989)			-0,009693
	Raccolta differenziata - euro per tonnellata se percentuale dal 40 al 65	68,629221*** (0,000000)	0,273608*** (0,000000)			21,177193
	Raccolta differenziata - euro per tonnellata se percentuale dal 65 al 100	85,494627*** (0,000000)	0,311586*** (0,000000)			26,381418
Dotazione impiantistica distanza e modalità di gestione	Distanza in Km tra il comune e gli impianti - euro per tonnellata al km	0,176365*** (0,000037)	0,029859*** (0,000037)			0,017168
	Prezzo medio comunale per benzina - euro per tonnellata per scostamento percentuale dalla media nazionale	-0,064734 (0,779880)	-0,004927 (0,779880)			-0,001445
	Numero di impianti regionali di compostaggio, digestione anaerobica e trattamento integrato - euro per tonnellata per impianto	-0,079573 (0,687438)	-0,017280 (0,687438)			-0,007603
	Numero di impianti regionali di trattamento meccanico biologico - euro per tonnellata per impianto	4,169175*** (0,000009)	0,105165*** (0,000009)			0,107355
	Numero di impianti regionali di incenerimento e coincenerimento - euro per tonnellata per impianto	-1,881131*** (0,000017)	-0,099539*** (0,000017)			-0,036602
	Numero di discariche regionali - euro per tonnellata per impianto	-2,531007*** (0,000019)	-0,094613*** (0,000019)			-0,060000
	Percentuale di rifiuti urbani trattati negli impianti regionali di compostaggio, digestione anaerobica e trattamento integrato - euro per tonnellata per incremento percentuale	1,037938** (0,021334)	0,109019** (0,021334)			0,068011
	Percentuale di rifiuti urbani smaltiti negli impianti regionali di incenerimento e coincenerimento - euro per tonnellata per incremento percentuale	-0,130194 (0,600835)	-0,020643 (0,600835)			-0,010001
	Percentuale di rifiuti urbani smaltiti nelle discariche regionali - euro per tonnellata per incremento percentuale	-0,216409* (0,079338)	-0,035530* (0,079338)			-0,013705
	Comune che svolge il servizio in forma associata - euro per tonnellata	5,823748*** (0,006472)	0,020648*** (0,006472)			1,797057
Annualità	Anno 2010 - euro per tonnellata	5,506996 (0,400255)	0,019971 (0,400255)			1,699316
	Anno 2013 - euro per tonnellata	19,765511*** (0,000202)	0,070915*** (0,000202)			6,099123
	Anno 2015 - euro per tonnellata	23,756583*** (0,000000)	0,085032*** (0,000000)			7,330664

continua...



Tipologia variabili	Variabili	(1)	(2)	(3)	(4)	(5)
		Panel a effetti fissi, stimatore Within the Group (WG) (primo stadio)		Cross-section su effetti fissi, stimatore OLS (secondo stadio)		
		Coefficienti in euro	Coefficienti standardizzati	Coefficienti in euro	Coefficienti standardizzati	
Contesto comunale di riferimento	Età media della popolazione - euro per tonnellata per anno			4,499390*** (0,000000)	0,156353*** (0,000000)	0,628987
	Percentuale residenti con titolo universitario - euro incremento percentuale per			7,507161*** (0,000000)	0,191093*** (0,000000)	0,165837
	Densità media della popolazione - euro per tonnellata per incremento unitario			0,005219** (0,016154)	0,035704** (0,014903)	0,005455
	Reddito medio complessivo imponibile IRPEF - euro per tonnellata per incremento unitario			-0,010407*** (0,000000)	-0,352586*** (0,000000)	-0,588828
	Popolazione residente per 1000 - euro per tonnellata per incremento di 1000 abitanti			0,166220* (0,093082)	0,076394* (0,083193)	0,004118
	Popolazione residente per 1000 al quadrato - euro per tonnellata per incremento di 1000 abitanti al quadrato			-0,000041 (0,843486)	-0,042759 (0,820277)	-0,000292
Diseconomie di scala	Inverso delle tonnellate di rifiuti urbani (costo fisso) - euro			1.318,122302*** (0,000572)	0,046946*** (0,000525)	0,008769
Modalità di raccolta	Presenza della raccolta domiciliare - euro per tonnellata			14,709711*** (0,000003)	0,055682*** (0,000003)	4,539034
	Presenza dei centri di raccolta - euro per tonnellata			-31,947432*** (0,000000)	-0,133551*** (0,000000)	-9,858147
	Presenza della raccolta su chiamata - euro per tonnellata			10,494439*** (0,000012)	0,047448*** (0,000017)	3,238311
Gruppi omogenei	Cluster 1 – POLI URBANI (*) (187)			38,492394*** (0,000009)	0,063304*** (0,000006)	11,877751
	Cluster 2 - Comuni con bassa numerosità e densità abitativa, elevato numero di famiglie, età media avanzata, localizzati in aree vaste di carattere interno montano (890)			47,275927*** (0,000000)	0,158243*** (0,000000)	14,588122
	Cluster 3 - Comuni con basso livello di benessere con localizzazione in zone pianeggianti lungo tutto il territorio nazionale (1.556)			22,603088*** (0,000000)	0,094058*** (0,000000)	6,974725
	Cluster 5 – Comuni a forte vocazione turistica con alto livello di benessere, bassa densità abitativa e con localizzazione prevalente in zone montane o litoranee (248)			78,941241*** (0,000000)	0,144765*** (0,000000)	24,359213
	Cluster 6 - Comuni montani localizzati lungo l'arco alpino e nelle zone dell'appennino centro-nord (455)			16,036060*** (0,000069)	0,040381*** (0,000064)	4,948311
	Cluster 7 – Comuni con elevato grado di attrazione economica e localizzazione nell'hinterland delle grandi città (407)			31,441797*** (0,000000)	0,074778*** (0,000000)	9,702121
	Cluster 8 – Comuni montani localizzati prevalentemente lungo l'arco appenninico del centro-sud (1.097)			57,787652*** (0,000000)	0,210936*** (0,000000)	17,831766
	Cluster 9 – Comuni con elevata densità abitativa, bassa età media e localizzazione prevalente nel centro-sud (493)			45,224616*** (0,000000)	0,117407*** (0,000000)	13,955141
	Cluster 10 - Comuni in zone litoranee con basso livello di benessere (311)			62,215173*** (0,000000)	0,129717*** (0,000000)	19,197985
	Campione di regressione (n. di osservazioni)	24.882	24.882	6.051	6.051	nd
R2 within	0,0821	0,0821	0,338819	0,338819	nd	
R2 between	0,0033	0,0033	nd	nd	nd	
R2 overall	0,0056	0,0056	nd	nd	nd	
% di varianza dovuta a <sub>i</sub>	62,76%	62,76%	nd	nd	nd	

*P-value calcolati su standard error robusti in parentesi (clusterizzati a livello di comune nel modello panel), \*\*\* p<0,01, \*\* p<0,05, \* p<0,1. Gli standard error del modello cross-section del secondo stadio sono calcolati con il metodo bootstrap utilizzando 2000 iterazioni*

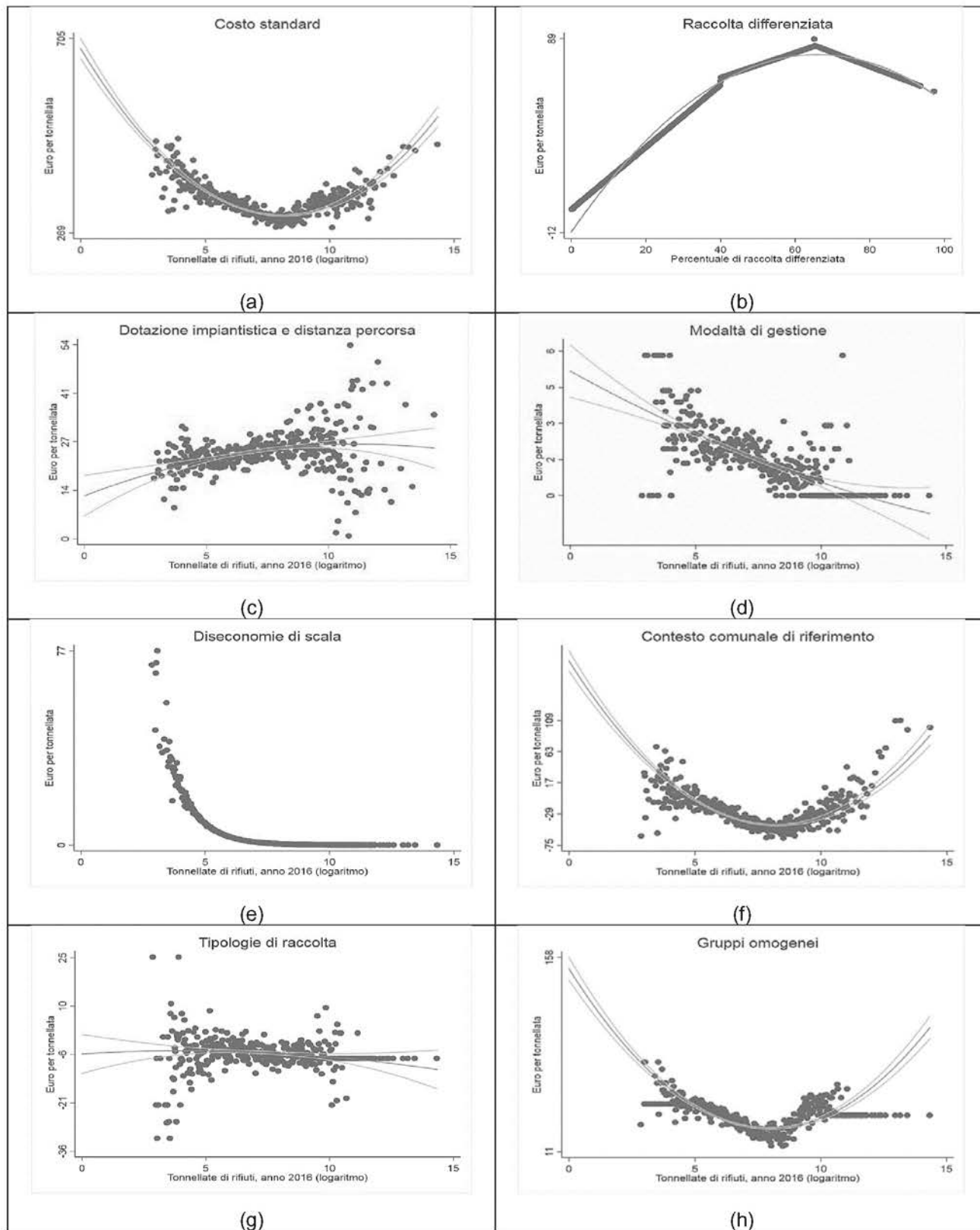
**Tabella 3.2 – Componenti del costo standard, valori medi per regione (base dati di riferimento relativa all'anno 2016)**

Regioni	Tonnellate di rifiuti urbani (anno 2016)	Costo standard per tonnellata	di cui base nazionale	Percentuale di raccolta differenziata	di cui Dotazione impiantistica e distanza	di cui Modalità di gestione	di cui Contesto comunale di riferimento (popolazione, età, reddito, istruzione, densità)	di cui Diseconomie di scala (costo fisso di gestione)	di cui Modalità di raccolta	di cui Gruppi omogenei
Piemonte	2.065.818	320,84	130,45	74,11	21,14	4,14	60,14	5,65	-7,72	32,92
Lombardia	4.782.412	272,83	130,45	73,11	16,50	1,62	36,86	2,36	-10,12	22,04
Veneto	2.387.738	322,72	130,45	74,23	51,36	2,48	47,43	1,26	-5,94	21,44
Liguria	845.419	335,09	130,45	65,13	14,15	0,40	80,72	3,76	-6,25	46,73
Emilia Romagna	2.904.852	290,73	130,45	71,48	16,23	0,52	54,80	0,79	-11,47	27,93
Toscana	2.306.696	350,24	130,45	63,88	45,82	0,94	72,87	0,74	-5,61	41,13
Umbria	470.366	361,77	130,45	70,85	29,17	1,96	88,96	1,62	-5,72	44,48
Marche	810.806	327,45	130,45	74,17	0,16	1,04	89,82	2,29	-8,83	38,34
Lazio	3.026.739	347,25	130,45	58,74	33,86	1,16	79,53	2,63	-1,35	42,22
Abruzzo	602.306	390,94	130,45	68,05	26,21	1,15	110,14	4,71	3,87	46,37
Molise	121.113	353,52	130,45	34,27	10,35	2,01	127,25	5,19	-7,07	51,07
Campania	2.627.883	384,72	130,45	76,84	26,62	0,33	98,77	2,21	5,64	43,86
Puglia	1.915.752	349,99	130,45	50,11	25,42	0,52	97,15	0,82	3,40	42,12
Basilicata	201.912	334,77	130,45	51,45	-14,13	0,84	110,19	2,87	2,11	50,98
Calabria	792.109	383,14	130,45	49,50	35,29	0,30	113,40	2,67	2,72	48,79
<b>Totale complessivo</b>	<b>25.861.920</b>	<b>326,91</b>	<b>130,45</b>	<b>68,34</b>	<b>24,13</b>	<b>1,72</b>	<b>69,81</b>	<b>2,89</b>	<b>-4,90</b>	<b>34,47</b>

**Tabella 3.3 – Componenti del costo standard, valori medi per fascia di popolazione (base dati di riferimento relativa all'anno 2016)**

Fasce di popolazione	Tonnellate di rifiuti urbani (anno 2016)	Costo standard per tonnellata	di cui base nazionale	Percentuale di raccolta differenziata	di cui Dotazione impiantistica e distanza	di cui Modalità di gestione	di cui Contesto comunale di riferimento (popolazione, età, reddito, istruzione, densità)	di cui Diseconomie di scala (costo fisso di gestione)	di cui Modalità di raccolta	di cui Gruppi omogenei
meno di 500	98.507	363,78	130,45	60,96	21,86	3,01	93,06	12,92	-6,85	48,37
tra 500 e 1.000	283.771	341,37	130,45	63,57	21,68	2,19	82,86	4,70	-5,57	41,49
tra 1.000 e 2.000	764.657	334,95	130,45	67,09	23,70	1,95	75,38	2,44	-3,01	36,95
tra 2.000 e 3.000	810.716	320,30	130,45	69,64	24,25	1,81	66,33	1,38	-4,38	30,82
tra 3.000 e 5.000	1.592.598	310,47	130,45	71,83	24,78	1,57	58,40	0,84	-5,15	27,74
tra 5.000 e 10.000	3.414.182	301,13	130,45	71,64	25,49	1,10	53,69	0,44	-5,47	23,78
tra 10.000 e 20.000	4.178.840	309,76	130,45	71,98	26,79	0,93	55,51	0,21	-4,47	28,36
tra 20.000 e 60.000	5.851.338	338,20	130,45	72,02	26,12	0,76	69,84	0,09	-5,07	43,99
tra 60.000 e 100.000	1.992.263	345,50	130,45	68,83	24,09	0,24	84,46	0,03	-6,33	43,72
oltre 100.000	6.875.046	376,81	130,45	71,47	24,55	0,47	116,14	0,01	-5,88	39,59
<b>Totale complessivo</b>	<b>25.861.920</b>	<b>326,91</b>	<b>130,45</b>	<b>68,34</b>	<b>24,13</b>	<b>1,72</b>	<b>69,81</b>	<b>2,89</b>	<b>-4,90</b>	<b>34,47</b>

**Figura 3.2 – Rappresentazione del costo standard per tonnellata di rifiuti e delle sue componenti**  
*(scatter plot con comuni aggregati in percentili, fit con intervalli di confidenza al 95%)*



## **Riferimenti bibliografici**

- Barabaschi, N., Parlato, S., Peiti, C., and Vignocchi, C. (2014). "Estimate of standard expenditure needs. The example of the register office." *Rivista italiana degli economisti*, 3:353–392.
- Brunello, G., Porcelli, F., and Stradiotto, M. (2015). "I fabbisogni standard dei comuni e delle province: un nuovo patrimonio informativo per stimolare maggiore efficienza e responsabilità nei governi locali." *Rivista di diritto finanziario e scienza delle finanze*, 1:1–38.
- Cameron A. C. and Trivedi P. K. (2005). *Microeconometrics Methods and Applications*. Cambridge
- Dafflon, B. and Mischler, P. (2007). *Measuring Local Government Expenditure Needs, chapter Expenditure needs equalization at the local level: methods and practice*. The Copenhagen Workshop.
- Mundlak, Y. 1978. "On the Pooling of Time Series and Cross Section Data." *Econometrica* 46 (1): 69–85.
- OECD (1981). "Measuring local expenditure needs: the Copenhagen workshop." *OECD Urban Management Studies*.
- Pluemper T. and Troeger V. E., (2007), "Efficient Estimation of Time-Invariant and Rarely Changing Variables in Finite Sample Panel Analyses with Unit Fixed Effects." *Political Analysis*, 15, issue 2, p. 124-139.
- Porcelli, F. (2015). "The evaluation of standard expenditure needs of municipalities the case of social care services in Italy." *The Italian Journal of Public Economics*, 3(123-157).
- Porcelli, F., Vidoli, F., Dispotico, R., and Ballanti, D. (2016). *Public Sector Economics and the Need for Reforms, chapter Measuring public sector performance: a four quadrants model to monitor local governments efficiency*. MIT Press.
- Porcelli F. and Vidoli F. 2019. "A comprehensive model for the evaluation of standard expenditure needs and standard level of local services". *Local Governments Studies*. (Forthcoming). DOI 10.1080/03003930.2019.1682558
- Reschovsky, A. (2007). *Intergovernmental fiscal grants: Principles and practice, chapter Compensating Local Governments for Differences in Expenditure Needs in a Horizontal Fiscal Equalization Program*. World Bank.

## **APPENDICE A – Costruzione delle principali variabili**

### **La spesa storica di riferimento**

In linea generale, il calcolo della spesa storica di riferimento è stato effettuato riclassificando e integrando, attraverso i dati raccolti con il questionario SOSE-IFEL, gli impegni di spesa correnti riportati nei Certificati Consuntivi dell'anno di riferimento del questionario.

In merito ai dati 2010, per le regole di calcolo si rimanda interamente all' "Allegato 4 – Modalità di calcolo della spesa corrente per la determinazione dei fabbisogni standard" della Nota FaS 2013.

Per i dati 2013, 2015 e 2016, le regole di calcolo generali sono quelle descritte nel paragrafo "La spesa storica di riferimento" contenuto nella Nota FaS 2016b. In dettaglio, si riportano nelle Tabelle A.1, A.2, A.3 le voci del questionario utilizzate e la procedura seguita per il calcolo della spesa storica di riferimento (spesa corrente di riferimento per il calcolo dei fabbisogni standard) rispettivamente per i dati 2013, 2015 e 2016.

Tabella A.1 – Calcolo spesa storica di riferimento, dati 2013

Voci questionario FC10U	Descrizione voci
T28	Spese totali per il personale (al netto del trattamento accessorio impegnato nell'esercizio successivo, ma di competenza del 2013)
+ S35	Spese correnti totali diverse da quelle relative al personale
=	SPESA CORRENTE DA CERTIFICATO CONSUNTIVO RICLASSIFICATA
+ T34	Trattamento accessorio impegnato nell'esercizio successivo, ma di competenza del 2013
- T02+T04+T20+T22	Spese correnti per il personale di competenze di anni precedenti
- S30	Interessi passivi e oneri finanziari diversi
+ massimo tra C29 e X21	Ricavi direttamente riscossi dalla società di gestione (somme che non transitano dal bilancio del Comune) o Entrate relative ai servizi forniti da altri soggetti e NON riportate nel Quadro 2 del proprio Certificato Consuntivo
+ massimo tra C30 e X24	Spesa o costi complessivi previsti dal piano economico finanziario per il Servizio smaltimento rifiuti. <b>Solo se <math>[T28 + S35 + T34 - (T02+T04+T20+T22) - S30 + \max(C29,X21)] \leq 0</math></b>
=	SPESA CORRENTE PRIMARIA RICLASSIFICATA
+ S31	Interessi passivi sostenuti per finanziamenti per l'acquisto e la manutenzione di mezzi strumentali e infrastrutture tecnologiche
+ S32	Interessi passivi sostenuti per finanziamenti per l'acquisto e la manutenzione di fabbricati
=	SPESA CORRENTE LORDA RICLASSIFICATA
- T38	Personale: Entrate per rimborsi ricevuti per il personale in convenzione (ai sensi degli artt. 13 e 14 del CCNL 22/01/04)
- T39	Personale: Entrate per rimborsi ricevuti per personale comandato presso altre Amministrazioni
- T40	Personale: Entrate per rimborsi ricevuti per personale distaccato presso altre Amministrazioni
- S28	Debiti fuori bilancio, al netto delle spese per il ripiano di perdite o per l'aumento di capitale in partecipazioni (solo se contabilizzate nel Quadro 4 negli interventi da 2 a 5)
- S29	Calamità naturali (solo se contabilizzate nel Quadro 4 negli interventi da 2 a 5)
- X01	Entrate per Rimborsi e/o Utili netti ricevuti da soggetti (agenzie, consorzi, fondazioni, società, etc.) partecipati dall'Ente cui è stato esternalizzato il servizio
- X08	Entrate relative ai servizi erogati a favore di altri Enti (Comuni, Unioni di Comuni, Comunità Montane, Consorzi, Convezioni e altre forme di gestione associata)
- X18	Entrate relative ai servizi erogati a favore di altri derivanti da contributi degli Enti Locali
- X20	Entrate da utenza dei NON RESIDENTI riportate nel Quadro 2 del proprio Certificato Consuntivo
- X22	Entrate relative ai servizi forniti da altri soggetti, derivanti da utenza dei NON RESIDENTI NON riportate nel Quadro 2 del proprio Certificato Consuntivo
=	SPESA CORRENTE NETTA RICLASSIFICATA
+	QUOTA DELLA SPESA DELL'UNIONE/COMUNITA' MONTANA ECCEDENTE I TRASFERIMENTI RICEVUTI DAI COMUNI, attribuita in base alla popolazione di riferimento per il calcolo dei fabbisogni standard
=	<b>SPESA CORRENTE DI RIFERIMENTO PER IL CALCOLO DEI FABBISOGNI STANDARD</b> <b>Se la spesa corrente di riferimento per il calcolo dei fabbisogni è negativa viene posta pari a zero</b>

Tabella A.2 – Calcolo spesa storica di riferimento, dati 2015

Voci questionario FC20U	Descrizione voci
+ T17 + T10 - T14	Spese totali per il personale (al netto del trattamento accessorio impegnato nell'esercizio successivo, ma di competenza del 2015 e comprensivo di eventuali spese di anni precedenti)
+ S12	Spese correnti totali diverse da quelle relative al personale
=	SPESA CORRENTE DA CERTIFICATO CONSUNTIVO RICLASSIFICATA
+ T14	Trattamento accessorio impegnato nell'esercizio successivo, ma di competenza del 2015
- T10	Eventuali spese di competenza di anni precedenti (retribuzioni personale dirigente, non dirigente, rinnovi contrattuali ecc.)
+ X14	Entrate relative ai servizi forniti da altri soggetti e NON riportate nel Quadro 2 del proprio Certificato Consuntivo
X17	Spesa complessiva per il servizio smaltimento rifiuti prevista dal piano economico finanziario del servizio di gestione dei rifiuti
	Se [(SPESA CORRENTE DA CERTIFICATO CONSUNTIVO RICLASSIFICATA + T14 - T10 + X14) < X17] e X17 inferiore o uguale al 99° percentile della sua distribuzione pro capite allora (SPESA CORRENTE DA CERTIFICATO CONSUNTIVO RICLASSIFICATA + T14 - T10 + X14) è pari a X17
- S07	Interessi passivi e oneri finanziari diversi
=	SPESA CORRENTE PRIMARIA RICLASSIFICATA
+ S08	Interessi passivi sostenuti per finanziamenti per l'acquisto e la manutenzione di mezzi strumentali e infrastrutture tecnologiche e fabbricati
=	SPESA CORRENTE LORDA RICLASSIFICATA
- T18	Personale: Entrate per rimborsi ricevuti per il personale in convenzione (ai sensi degli artt. 13 e 14 del CCNL 22/01/04)
- T19	Personale: Entrate per rimborsi ricevuti per personale comandato o distaccato presso altre Amministrazioni
- S06	Calamità naturali e Debiti fuori bilancio, al netto delle spese per il ripiano di perdite o per l'aumento di capitale in partecipazioni (solo se contabilizzate nel Quadro 4 negli interventi da 2 a 5)
- X10	Entrate relative ai servizi erogati a favore di altri Enti (Comuni, Unioni di Comuni, Comunità Montane, Consorzi, Convezioni e altre forme di gestione associata)
- X12	Entrate relative ai servizi erogati a favore di altri derivanti da contributi degli Enti Locali
=	SPESA CORRENTE NETTA RICLASSIFICATA
+	QUOTA DELLA SPESA DELL'UNIONE/COMUNITA' MONTANA ECCEDENTE I TRASFERIMENTI RICEVUTI DAI COMUNI, attribuita in base alla popolazione di riferimento per il calcolo dei fabbisogni standard
=	<b>SPESA CORRENTE DI RIFERIMENTO PER IL CALCOLO DEI FABBISOGNI STANDARD</b> Se la spesa corrente di riferimento per il calcolo dei fabbisogni è negativa viene posta pari a zero



Tabella A.3 – Calcolo spesa storica di riferimento, dati 2016

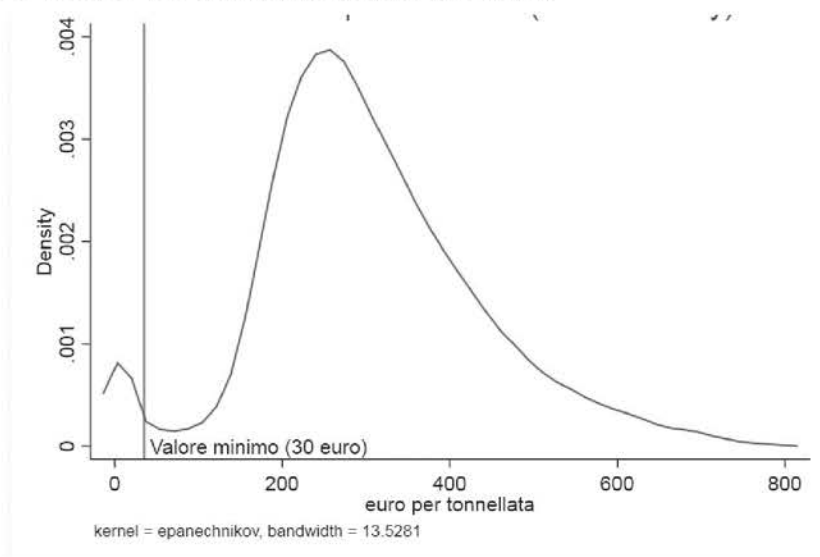
Voci questionario FC30U	Descrizione voci
T17 + T10 - T14	Spese totali per il personale (al netto del trattamento accessorio impegnato nell'esercizio successivo, ma di competenza del 2016 e comprensivo di eventuali spese di anni precedenti)
+ S16 - S04 - S05 - S06 + S07	Spese correnti totali diverse da quelle relative al personale al netto delle altre spese per redditi di capitale (macroaggregato 8), dei rimborsi e poste correttive delle entrate (macroaggregato 9 - a eccezione dei rimborsi per spese di personale indicati nel quadro T) e delle altre spese correnti (macroaggregato 10) non relative ai premi di assicurazione
=	SPESA CORRENTE DA CERTIFICATO CONSUNTIVO RICLASSIFICATA
+ T14	Trattamento accessorio impegnato nell'esercizio successivo, ma di competenza del 2016
- T10	Eventuali spese di competenza di anni precedenti (retribuzioni personale dirigente, non dirigente, rinnovi contrattuali ecc)
+ X12	Entrate relative ai servizi forniti da altri soggetti e NON riportate nel Quadro 9 del proprio Certificato Consuntivo
X14	Spesa complessiva per il servizio smaltimento rifiuti prevista dal piano economico finanziario del servizio di gestione dei rifiuti
	Se [(SPESA CORRENTE DA CERTIFICATO CONSUNTIVO RICLASSIFICATA + T14 - T10 + X12) < X14] e X14 inferiore o uguale al 99° percentile della sua distribuzione procapite allora (SPESA CORRENTE DA CERTIFICATO CONSUNTIVO RICLASSIFICATA + T14 - T10 + X12) è pari a X14
- S02	Interessi passivi
=	SPESA CORRENTE PRIMARIA RICLASSIFICATA
+ S03	Interessi passivi sostenuti per finanziamenti per l'acquisto e la manutenzione di mezzi strumentali, infrastrutture tecnologiche e fabbricati
=	SPESA CORRENTE LORDA RICLASSIFICATA
- T18	Personale: Entrate per rimborsi ricevuti per il personale in convenzione (ai sensi degli artt. 13 e 14 del CCNL 22/01/04)
- T19	Personale: Entrate per rimborsi ricevuti per personale comandato o distaccato presso altre Amministrazioni
- S13	Spesa per calamità naturali e debiti fuori bilancio, al netto delle spese per il ripiano di perdite o per l'aumento di capitale in partecipazioni (solo se contabilizzate nel quadro 10 macro-aggregati da 3 a 4)
- X09	Entrate relative ai servizi erogati a favore di altri Enti (Comuni, Unioni di Comuni, Comunità Montane, Consorzi, Convezioni e altre forme di gestione associata)
- X11	Entrate relative ai servizi erogati a favore di altri derivanti da contributi degli Enti Locali
=	SPESA CORRENTE NETTA RICLASSIFICATA
+	QUOTA DELLA SPESA DELL'UNIONE/COMUNITA' MONTANA ECCEDENTE I TRASFERIMENTI RICEVUTI DAI COMUNI, attribuita in base alla popolazione di riferimento per il calcolo dei fabbisogni standard
=	<b>SPESA CORRENTE DI RIFERIMENTO PER IL CALCOLO DEI FABBISOGNI STANDARD</b> <b>Se la spesa corrente di riferimento per il calcolo dei fabbisogni è negativa viene posta pari a zero</b>

La stima dei fabbisogni standard è stata effettuata considerando un campione di riferimento costruito attraverso un'analisi di coerenza sui dati di spesa corrente raccolti con il questionario.

In particolare, ai comuni con una spesa corrente di riferimento per il calcolo dei fabbisogni standard nulla o mancante, è stato assegnato il valore della spesa corrente desunta dal Certificato Consuntivo (somma delle colonne 1, 2, 3, 4, 5, 7 del rigo 145 del Quadro 4 per le annualità 2010, 2013 e 2015; somma delle colonne 1, 2, 3, 4, 6, 8 del rigo 390 del Quadro 10 per il 2016). L'intervento ha riguardato 51 comuni per i dati 2010, 572 per i dati 2013, 1.027 per i dati 2015 e 1.479 comuni per i dati 2016<sup>9</sup>.

I comuni, poi, che hanno presentato valori anomali della spesa corrente di riferimento per il calcolo dei fabbisogni standard, sono stati esclusi dal campione di regressione in modo da evitare distorsioni nella stima dei coefficienti della funzione di costo. Sono stati considerati valori anomali i valori del costo per tonnellata inferiori a 30 euro o superiori al 99° percentile della distribuzione del costo per tonnellata di ogni anno. La Figura A.1 mostra la distribuzione del costo storico per tonnellata con evidenziazione del valore minimo (al fine di poter rappresentare la distribuzione i valori eccedenti il 99° percentile sono stati esclusi).

**Figura A.1 – Costo storico per tonnellata (Kernel density)**



A seguito di tale analisi, in totale, il campione di regressione è risultato composto da 24.882 osservazioni di cui: 6.429 comuni con dati 2010; 6.223 comuni con dati 2013, 6.179 comuni con dati 2015; 6.051 con dati 2016.

<sup>9</sup> I comuni con Certificato Consuntivo compilato, per i quali è stata possibile l'effettiva sostituzione della spesa corrente di riferimento per il calcolo dei fabbisogni standard, sono stati 26 nel 2010, 513 nel 2013, 877 nel 2015 e 1.228 nel 2016.

### Tonnellate di rifiuti urbani e percentuale di raccolta differenziata

I dati 2010, 2013, 2015 e 2016 relativi alle tonnellate di rifiuti urbani e alla raccolta differenziata sono stati desunti dalla banca dati online dell'ISPRA (<http://www.catasto-rifiuti.isprambiente.it/>). I dati si riferiscono al singolo comune oppure all'unione/comunità montana qualora il comune svolga il servizio rifiuti in forma associata: in quest'ultimo caso, in mancanza del dato ripartito tra tutti i comuni appartenenti alla stessa unione/comunità montana da parte dell'ISPRA, si è proceduto al recupero dei dati relativi alle tonnellate rifiuti urbani e alla percentuale di raccolta differenziata.

Per i dati 2010 si è proceduto ad attribuire a ogni comune una quota parte delle tonnellate rifiuti urbani assegnati dall'ISPRA all'unione/comunità montana di appartenenza in proporzione alla popolazione residente al 31 dicembre 2010, e una percentuale di raccolta differenziata pari a quella attribuita dall'ISPRA all'unione/comunità montana di appartenenza. Per i dati 2013, si rimanda invece ai dettagli contenuti nel paragrafo 2.3 della Nota FaS 2016b. Per i dati 2015, si rinvia ai dettagli contenuti nel paragrafo 2.2 della Nota FaS 2017. Per i dati 2016, si rimanda, infine, ai dettagli contenuti nel paragrafo 2.2.1 della Nota FaS 2018.

La percentuale di raccolta differenziata, il cui calcolo è illustrato nella Tabella A.4, è stata inserita come variabile indipendente nel modello di stima con una specificazione non lineare.

**Tabella A.4 – Formule di calcolo delle variabili relative alla raccolta differenziata**

Raccolta differenziata	Formula di calcolo
Raccolta differenziata - variazione percentuale rispetto all'anno precedente	Percentuale di raccolta differenziata <sub>anno t</sub> - Percentuale di raccolta differenziata <sub>anno t - 1</sub> Per il 2010 sono stati replicati i valori 2013
Raccolta differenziata - incrementi percentuali sino al 40	Per ogni anno t, se la raccolta differenziata è compresa tra 0 (compreso) e 40% allora la variabile è pari a se stessa, altrimenti assume il valore 0.
Raccolta differenziata - incrementi percentuali dal 40 al 65	Per ogni anno t, se la raccolta differenziata è compresa tra il 40% (compreso) e il 65% allora la variabile è pari a raccolta differenziata - 40, altrimenti assume il valore 0.
Raccolta differenziata - incrementi percentuali dal 65 al 100	Per ogni anno t, se la raccolta differenziata è compresa è maggiore o uguale al 65% allora la variabile è pari a raccolta differenziata - 65, altrimenti assume il valore 0.
Raccolta differenziata - percentuale dal 40 al 65	Per ogni anno t, se la raccolta differenziata è compresa tra il 40% e il 65% allora la variabile è pari a 1, altrimenti assume il valore 0.
Raccolta differenziata - percentuale dal 65 al 100	Per ogni anno t, se la raccolta differenziata è maggiore o uguale al 65% allora la variabile è pari a 1, altrimenti assume il valore 0.

## **Distanza in Km tra il comune e gli impianti**

La variabile relativa alla "Distanza in km tra il comune e gli impianti" è stata calcolata per i diversi anni con dati provenienti da fonti diverse.

Per i dati 2010 la variabile è stata calcolata a partire dal questionario FC05B. Per il dettaglio del calcolo si rimanda all' "Allegato 5 – Formule di calcolo delle variabili indipendenti" della Nota FaS 2013.

Per i dati 2013, invece, la variabile è stata calcolata a partire dal questionario FC10U. Per la formula di calcolo si veda la tabella 2.5 contenuta nella Nota FaS 2016b.

Per quanto riguarda, infine, i dati 2015 e 2016 le informazioni necessarie al calcolo della variabile sono state desunte dal modulo DR-U (Destinazione del rifiuto urbano) del Modello Unico di Dichiarazione Ambientale (MUD) relativo, rispettivamente, all'anno 2015 e 2016. Il modulo DR-U viene compilato dal soggetto istituzionale responsabile del servizio di gestione integrata dei rifiuti urbani e assimilati e indica gli impianti autorizzati a svolgere attività di recupero o smaltimento ai quali i comuni, i consorzi e le unioni o comunità montane hanno conferito i rifiuti urbani e assimilati di loro competenza e la quantità conferita. Vengono compilati dallo stesso soggetto dichiarante tanti moduli DR-U quanti sono i diversi codici rifiuto costituenti i rifiuti urbani e assimilati conferiti.

La procedura utilizzata per il calcolo della variabile relativa alla "Distanza in km tra il comune e gli impianti" per i dati 2015 e 2016 viene di seguito descritta. In primo luogo, per tutti i soggetti dichiaranti e per ogni codice di rifiuto, sono state geolocalizzate, tramite coordinate GPS, dapprima la sede dell'unità locale di destinazione del rifiuto, utilizzando le informazioni indicate nel modulo DR-U (provincia, comune, via, n° civico, CAP), e poi la sede di partenza del rifiuto, individuata come la sede dell'unità locale del soggetto dichiarante e ottenuta utilizzando le informazioni (provincia, comune, via, n° civico, CAP) indicate nella Scheda anagrafica del dichiarante della comunicazione MUD. In tal modo è stato possibile calcolare, per ogni codice di rifiuto conferito per attività di recupero o smaltimento, la distanza percorsa su strada in Km tra la sede di partenza e la sede di destinazione del rifiuto. Successivamente, per ogni soggetto dichiarante, è stata calcolata la distanza finale dagli impianti come media delle distanze per codice rifiuto ponderata con le quantità conferite. Infine, a ogni comune è stata attribuita la distanza in km dagli impianti del soggetto istituzionale responsabile del servizio di gestione integrata rifiuti urbani e assimilati di competenza<sup>10</sup>.

---

<sup>10</sup> Ai comuni appartenenti allo stesso consorzio, unione o comunità montana è stato assegnato il medesimo valore della variabile "Distanza in km tra il comune e gli impianti" a meno che il comune non abbia presentato una sua dichiarazione MUD: in tal caso la distanza è stata calcolata come media delle due distanze ponderata con le quantità conferite di competenza.

Ai comuni per i quali non è stata presentata nessuna comunicazione MUD, è stata assegnata la distanza in km tra il comune e gli impianti del comune più vicino, con priorità per il comune appartenente allo stesso cluster del comune con dato mancante. In assenza di comuni vicini con distanza valorizzata è stata attribuita la distanza media di cluster oppure, in mancanza di tale dato, la distanza media provinciale.

### **La dotazione impiantistica**

Due aspetti della dotazione impiantistica sono stati esplicitati nel modello:

- il primo di carattere quantitativo, tramite il numero di impianti regionali di trattamento e smaltimento, ovvero:
  - numero di impianti regionali di compostaggio, digestione anaerobica e trattamento integrato anaerobico/aerobico;
  - numero di impianti regionali di trattamento meccanico biologico;
  - numero di impianti regionali di incenerimento e coincenerimento;
  - numero di discariche regionali.
- il secondo di tipo qualitativo, tramite la percentuale di rifiuti trattati e smaltiti negli impianti regionali, ovvero:
  - percentuale di rifiuti urbani trattati negli impianti regionali di compostaggio, digestione anaerobica e trattamento integrato sul totale dei rifiuti trattati e smaltiti nella regione;
  - percentuale di rifiuti urbani trattati negli impianti regionali di trattamento meccanico biologico sul totale dei rifiuti trattati e smaltiti nella regione;
  - percentuale di rifiuti urbani smaltiti negli impianti regionali di incenerimento e coincenerimento sul totale dei rifiuti trattati e smaltiti nella regione;
  - percentuale di rifiuti urbani smaltiti nelle discariche regionali sul totale dei rifiuti trattati e smaltiti nella regione.

I dati riguardanti il numero di impianti regionali di trattamento e smaltimento e la relativa quantità di rifiuti trattati e smaltiti sono stati desunti:

- dalla “*Appendice 2 – Tavole regionali degli impianti di gestione dei rifiuti urbani*” del Rapporto Rifiuti Urbani, Edizione 2011 per quanto riguarda i dati 2010 ed Edizione 2014 per i dati 2013;
- dalla banca dati online dell’ISPRA (<http://www.catasto-rifiuti.isprambiente.it/>) per i dati 2015 e 2016.

## Le modalità di raccolta dei rifiuti urbani

Le variabili relative alle modalità di raccolta dei rifiuti urbani sono state calcolate sulla base dei dati dei questionari SOSE-IFEL relativi ai diversi anni, così come illustrato nella Tabella A.5.

**Tabella A.5 – Formule di calcolo delle variabili relative alla modalità di raccolta dei rifiuti urbani**

Modalità di raccolta	Dati 2010 Questionario FC05B	Dati 2013 Questionario FC10U	Dati 2015 Questionario FC20U	Dati 2016 Questionario FC30U
Presenza della raccolta domiciliare	Se $(M03501 + M03801 + M03502 + M03802) > 0$ allora la variabile è pari a 1, altrimenti assume il valore 0.	Se $(M01401 + M01701 + M01402 + M01702) > 0$ allora la variabile è pari a 1, altrimenti assume il valore 0.	Replicato il dato 2016	Se $M12501 > 0$ allora la variabile è pari a 1, altrimenti assume il valore 0.
Presenza dei centri di raccolta	Se $(M03901 + M03902) > 0$ allora la variabile è pari a 1, altrimenti assume il valore 0.	Se $(M01801 + M01802) > 0$ allora la variabile è pari a 1, altrimenti assume il valore 0.	Replicato il dato 2016	Se $M12701 > 0$ allora la variabile è pari a 1, altrimenti assume il valore 0.
Presenza della raccolta su chiamata	Se $(M04201 + M04202) > 0$ allora la variabile è pari a 1, altrimenti assume il valore 0.	Se $(M02201 + M02202) > 0$ allora la variabile è pari a 1, altrimenti assume il valore 0.	Se $(M13901 + M13902) > 0$ allora la variabile è pari a 1, altrimenti assume il valore 0.	Se $M12801 > 0$ allora la variabile è pari a 1, altrimenti assume il valore 0.

All'interno del modello di stima del costo standard le variabili relative alle modalità di raccolta sono state considerate come strutturali e, di conseguenza, sono state mantenute fisse nel periodo 2010-2016. A tale scopo la presenza di una modalità di raccolta in un anno ha comportato la presenza anche negli altri anni trasformando di fatto queste variabili in *time-invariant*.

## Le forme di gestione associata

L'assegnazione di un comune a una specifica forma di gestione associata è stata effettuata in base a quanto indicato dai comuni capofila e dalle Unioni/Comunità montane nel Quadro B – Forme associative e nel Quadro X – Entrate e integrazioni contabili del questionario SOSE-IFEL relativo a ogni anno.

L'individuazione del perimetro delle forme di gestione associata ha comportato per alcuni comuni l'assegnazione a forme di gestione associata multiple qualora il comune sia stato menzionato, per il medesimo servizio, da più di un capofila. Questi casi sono stati segnalati ai comuni interessati permettendo la correzione di eventuali informazioni fornite in modo non corretto. Inoltre, tutte le anomalie riscontrate nella compilazione del *Quadro B – Forme associative* e del *Quadro X – Entrate*



e *integrazioni contabili* del questionario sono state segnalate ai comuni con appositi *recall* per la correzione.

In particolare le forme di gestione associata individuate sono state:

- comune che svolge il servizio in unione/comunità montana;
- comune che svolge il servizio in consorzio;
- comune CAPOFILA che svolge il servizio in convenzione con altri comuni;
- comune che svolge il servizio in convenzione con un capofila.

Una volta individuato il perimetro delle forme di gestione associata, a ogni comune, è stata attribuita una quota parte delle variabili dichiarate dal comune capofila e dall'Unione/Comunità montana nel questionario SOSE-IFEL in proporzione alla popolazione residente al 31 dicembre dell'anno di riferimento. In particolare, per quanto riguarda le variabili che identificano la quantità dei servizi svolti dal capofila o dall'Unione/Comunità montana, per conto dei comuni associati, si è proceduto al riparto del dato contenuto nelle colonne "*Da parte della forma associata*" del *Quadro M – Servizi svolti* del questionario (compilato dal comune capofila e/o dell'Unione/Comunità montana).

Al fine di garantire, lungo i quattro anni del panel, la massima coerenza nella individuazione dello svolgimento del servizio in forma associata le diverse modalità di associazione sono state consolidate in un'unica variabile dicotomica che assume valore pari a 1 se almeno una delle modalità è verificata e zero se, invece, il servizio risulta gestito in modo diretto.



## APPENDICE B – La costruzione dei gruppi omogenei (cluster)

### La metodologia per l'individuazione dei gruppi omogenei

Per suddividere i comuni in gruppi omogenei sulla base degli aspetti strutturali, è stata seguita una strategia di analisi che combina in sequenza due tecniche statistiche di tipo multivariato:

- un'analisi fattoriale del tipo *Analyse des données* e nella fattispecie l'Analisi in Componenti Principali;
- un procedimento di Cluster Analysis.

L'Analisi in Componenti Principali è una tecnica statistica che permette di ridurre il numero delle variabili originarie pur conservando gran parte dell'informazione iniziale. A tal fine vengono identificate nuove variabili, dette componenti principali, tra loro ortogonali (linearmente indipendenti, incorrelate).

Nel dettaglio, data una matrice di dati relativa a  $n$  individui e  $k$  variabili quantitative, si sintetizzano i dati nel senso di pervenire a una riduzione delle colonne della matrice dei dati  $X$ , definendo un numero  $q$  ( $q < k$ ) di variabili artificiali (componenti principali).

La riduzione del numero delle variabili consente alle volte più agevoli sintesi interpretative. Dal punto di vista geometrico, la matrice dei dati  $X_{n,k}$  è rappresentabile come  $n$  punti nello spazio  $R^k$ . Si tratta di proiettare gli  $n$  punti in un sottospazio  $R^q$ , individuato in modo tale che la nuvola degli  $n$  punti in  $R^k$  sia deformata il meno possibile.

Tecnicamente il metodo delle componenti principali costruisce un insieme di variabili  $(y_1, y_2, \dots, y_q)$ , che siano combinazioni lineari delle variabili osservate  $x_1, x_2, \dots, x_k$  e tali che:

- siano tra loro incorrelate;
- abbiano, ciascuna, varianza massima.

Le variabili prese in esame nell'Analisi in Componenti Principali sono quelle presenti nella banca dati utilizzata per il calcolo dei fabbisogni standard aggiornata all'annualità 2016.

Nell'applicazione dell'Analisi in Componenti Principali è stata scelta la soluzione migliore in termini di significatività statistica, economica e contestuale. Pertanto, sono state scelte le componenti principali che riescono a spiegare la maggior parte della varianza iniziale e che consentono, sulla base del criterio dell'interpretabilità, di rappresentare i diversi aspetti oggetto di studio.

La tecnica statistica della *Cluster Analysis*, applicata ai risultati dell'Analisi in Componenti Principali, permette di identificare al meglio gruppi omogenei di comuni (*cluster*); in tal modo è possibile raggruppare i comuni con caratteristiche simili.

L'utilizzo combinato delle due tecniche è preferibile rispetto a un'applicazione diretta della *Cluster Analysis* poiché attraverso l'Analisi in Componenti Principali si ottiene sia una riduzione del numero di variabili su cui effettuare il procedimento di classificazione, sia una standardizzazione delle variabili utilizzate necessaria qualora siano espresse in unità di misura differenti. Inoltre, variabili con varianze più ampie tendono ad avere maggior effetto sui risultati del procedimento di classificazione rispetto a quelle con varianze più piccole. In questo modo l'operazione di *clustering* risulta meno complessa e più precisa.

Nel procedimento di *clustering* adottato, l'omogeneità dei gruppi deve essere interpretata non tanto in rapporto alle caratteristiche delle singole variabili, quanto in funzione delle principali interrelazioni esistenti tra le variabili esaminate che concorrono a definire il profilo dei singoli gruppi.

L'analisi di *clustering* è un metodo multivariato che mira a catturare la struttura naturale dei dati dividendoli in gruppi concettualmente significativi (*cluster*). Inoltre, può essere definita come il processo di classificazione di un campione di soggetti (o oggetti) in un certo numero di gruppi diversi sulla base di un insieme di variabili misurate, in modo che soggetti simili siano collocati nello stesso gruppo. Gli elementi all'interno di un cluster sono molto simili (ma non identici) l'uno all'altro e molto diversi dagli elementi di altri cluster.

Si tratta di una tecnica di data mining esplorativa per l'analisi statistica dei dati nonché di uno strumento particolarmente utile in grado di rivelare associazioni, modelli, relazioni e strutture in masse di dati.

Un buon metodo di *clustering* produrrà cluster con:

- elevate similarità *intra-class*;
- bassa similarità *inter-class*.

Nello specifico la tecnica utilizzata per il procedimento di *Cluster Analysis* rientra nella famiglia dei *Model-based (Distribution-based) clustering* ed in particolare un modello di misture Gaussiane.

L'assunzione base consiste nell'ipotizzare un modello (distribuzione) di appartenenza per ciascun cluster con l'obiettivo di individuare il miglior adattamento (*fit*) in termini di probabilità. La tipologia di distribuzioni più comunemente utilizzate per dati reali risulta essere quella delle distribuzioni Gaussiane (Normali).

Come suggerito dal nome stesso, un modello di misture Gaussiane (*Gaussian mixture model*) è ottenuto da una combinazione di distribuzioni Normali secondo un approccio probabilistico. Il database è modellato rispetto a un numero finito di distribuzioni (onde evitare problemi di *overfitting*) i cui parametri sono iterativamente ottimizzati al fine di raggiungere il miglior adattamento possibile. L'algoritmo di massimizzazione più comunemente utilizzato è definito *Expectation-maximization algorithm*.

I procedimenti di *model-based clustering* risultano particolarmente adatti per dati sintetici e in presenza di eterogeneità dimensionale associata a ciascun cluster. Tuttavia aspetti negativi associati a questo tipo di approccio consistono nel dover inserire dei vincoli di complessità del modello stesso al fine di evitare problemi di *overfitting*. Un modello più complesso di solito è in grado di spiegare meglio i dati, il che rende la scelta della complessità del modello appropriato intrinsecamente difficile. Inoltre, sebbene il clustering basato sulla distribuzione produca cluster che assumono complessi modelli sinteticamente definiti come sottostanti la base dati in grado di catturare le correlazioni e le dipendenze tra gli attributi, per alcune distribuzioni di dati può non esserci un modello matematico definito in modo conciso, ovvero l'assunzione di distribuzione Normale potrebbe essere un'ipotesi piuttosto forte.

L'utilizzo di un approccio probabilistico garantisce diversi vantaggi rispetto a una semplice procedura partizionale (*k-medie*) che costruisce varie partizioni (raggruppamenti) attraverso una divisione dell'insieme di oggetti in sottoinsiemi non sovrapposti (disgiunti) in modo che ogni unità sia esattamente in un sottoinsieme.

In primo luogo affidarsi ad un *model-based clustering* significa che ciascun cluster è descritto da una struttura completa comprensiva non solamente del centroide (media), ma anche della rispettiva covarianza e ampiezza (peso) che determinano la forma della distribuzione sottostante. Di conseguenza, i modelli di misture Gaussiane sono in grado di gestire sia cluster circolari sia cluster oblungi.

Una ulteriore differenza è associata alla tipologia di clustering risultante. Differentemente dal metodo delle *k-medie*, attraverso il quale si ottiene una classificazione esclusiva (*hard clustering*), ovvero ogni unità è assegnata a un singolo cluster, i modelli di misture restituiscono una classificazione di tipo "*soft*" (*fuzzy*). Ogni unità appartiene a ogni cluster con un peso di appartenenza che è compreso tra zero (assolutamente non appartiene) e 1 (assolutamente appartiene). In altre parole, i cluster sono trattati come insiemi fuzzy dove la somma dei pesi per ogni unità deve essere uguale a uno. Allo stesso modo le tecniche di clustering probabilistiche calcolano la probabilità con cui ogni punto appartiene a ogni cluster e anche queste probabilità devono sommarsi a uno. Un procedimento fuzzy o probabilistico è

convertito in clustering esclusivo assegnando ogni oggetto al cluster in cui il suo peso di appartenenza o la sua probabilità è più alta.

In sintesi, la limitazione legata a una identificazione dei cluster in base ai centroidi "più vicini", è superabile adattando un insieme di distribuzioni gaussiane ai dati attraverso la stima di parametri quali la media, la varianza e il peso per ogni cluster. Dopo aver stimato i parametri, per ogni osservazione è possibile calcolare le probabilità che essa appartenga a ciascuno dei cluster.

Matematicamente i modelli di misture sono rappresentabili come media pesata di  $k$  distribuzioni:

$$P(X) = \sum_{k=1}^G \tau_k \theta_k(x_i | \mu_k, \Sigma_k) \quad (B.1)$$

Dove  $\mathbf{X}$  rappresenta la matrice di dati,  $\mathbf{G}$  il numero di componenti (cluster),  $\theta(\mathbf{x} | \mu_k, \Sigma_k)$  rappresenta il cluster con media  $\mu_k$ , covarianza  $\Sigma_k$  e peso  $\tau_k$  (la somma dei pesi è pari a 1).

Nello specifico, nel caso di misture di distribuzioni Normali si ha:

$$\theta_k(x_i | \mu_k, \Sigma_k) = (2\pi)^{-\frac{p}{2}} |\Sigma_k|^{-\frac{1}{2}} \exp\left\{-\frac{1}{2}(x_i - \mu_k)^T \Sigma_k^{-1} (x_i - \mu_k)\right\} \quad (B.2)$$

Quando gli elementi di informazioni sono vettori reali, può essere ragionevole modellare i dati come una mistura di distribuzioni gaussiane, utilizzando gli stessi dati per stimare il peso di ogni mistura, la matrice media vettoriale e di covarianza di ogni componente.

La matrice  $\Sigma_k$  può essere una qualsiasi valida matrice di covarianza, oppure si potrebbe vincolare  $\Sigma_k$  a una matrice diagonale. Qualora le matrici  $\Sigma_k$  di covarianza siano diagonali, tutta la dipendenza tra le variabili in  $\mathbf{X}$  è una conseguenza del fatto che la distribuzione è una mistura.

In riferimento all'identificazione dei parametri, un procedimento naturale utilizzato per la stima di  $\tau_k$ ,  $\mu_k$ , e  $\Sigma_k$  ( $k = 1 \dots K$ ) consiste nel massimizzare la probabilità congiunta (*likelihood*). Assumendo che le unità siano indipendenti, la *log-likelihood* è data da:

$$\sum_{k=1}^G \log P(x_i)$$

dove  $\mathbf{x}_i$  è il vettore dei dati per l'unità  $i$ , e  $P(\cdot)$  è come definita in (B.1).

Per stimare i parametri di un modello di misture che massimizzino la probabilità congiunta, è generalmente impiegato un metodo noto come algoritmo EM (Expectation Maximization), che risulta semplice da implementare e anche molto stabile (sebbene necessiti di considerevoli tempi di computazione).

L'idea su cui si basa l'algoritmo EM consiste nell'assegnare un valore random iniziale ai parametri della mistura in modo da attribuire probabilisticamente una componente a ciascuna unità per poi ottenere, in modo iterativo, stime più precise dei parametri partendo da tali assegnazioni.

Nel dettaglio l'algoritmo esegue i due passi, E ed M, in momenti alterni:

- **E Step:** utilizzando i valori correnti dei parametri, vengono computate le probabilità di provenienza da una componente ("*responsibilities*") per ciascuna unità, applicando la regola di Bayes:

$$r_{ik} = P(\text{unità } i \text{ provenga dalla componente } k \mid x_i)$$

- **M Step:** utilizzando i valori delle probabilità di provenienza (*responsibilities*), vengono stimati nuovamente i parametri, utilizzando medie ponderate, con dei pesi dati dalle stesse probabilità di provenienza:

$$\tau_k = \frac{1}{N} \sum_{i=1}^N r_{ik} ; \quad \mu_k = \frac{\sum_{i=1}^N r_{ik} x_i}{\sum_{i=1}^N r_{ik}} ; \quad \sigma^2_k = \frac{\sum_{i=1}^N r_{ik} (x_i - \mu_k)^2}{\sum_{i=1}^N r_{ik}}$$

È possibile iniziare con dei valori random attribuiti ai parametri, ovvero con valori iniziali casuali per le probabilità di provenienza, in questo caso l'iterazione comincerebbe dal passo M. Il procedimento iterativo prosegue alternando i passi E e M fin quando non sussiste alcuna differenza significativa tra una iterazione e la successiva.

La determinazione del numero ottimale di cluster costituisce una delle complicazioni più rilevanti in questo tipo di analisi. Tuttavia in ambito del model-based clustering, gli *information criteria* sono ampiamente utilizzati per estrapolare importanti indicazioni riguardo una adeguata suddivisione del set completo di informazioni iniziali. Tra i più noti in letteratura si possono annoverare: *Akaike's Information Criterion (AIC)*, *Approximate Weight of Evidence (AWE)*, *Bayesian Information Criterion (BIC)*, *Classification Likelihood Criterion (CLC)*, *Kullback Information Criterion (KIC)*, etc.

Il modello che restituisce il valore minimo del criterio scelto può essere selezionato come il modello migliore.

### **L'individuazione dei gruppi omogenei di comuni**

La suddivisione in gruppi omogenei dei comuni del territorio nazionale (regioni a statuto ordinario) è stata implementata utilizzando le informazioni di natura strutturale presenti nel set di variabili disponibili. Ciò ha permesso di caratterizzare i comuni in base ai diversi aspetti demografici, socio-economici e alla differente morfologia del territorio.

In particolare l'informazione contenuta in variabili come la popolazione o la densità abitativa si è rivelata molto utile al fine di dividere i comuni più grandi e con molti abitanti (ivi incluse le grandi città come Roma, Milano, Napoli, Torino e Genova) dalle realtà più piccole in termini di popolazione.

Altre variabili come il livello altimetrico del municipio e le presenze turistiche hanno indotto a una naturale suddivisione geografica. Inoltre, il raggruppamento dei comuni in relazione al livello di sviluppo economico è stata guidata in particolare da variabili come il reddito. Invece, il livello dei canoni di affitto degli uffici è stato utilizzato come indicatore di ricchezza del comune.

Nonostante la disponibilità di una base dati estesa su più anni (*panel*), la computazione dell'analisi di clustering è stata ristretta solamente all'ultima annualità, ovvero il 2016 in virtù del carattere strutturale delle variabili di contesto utilizzate che, per tale motivo, mostrano una limitata variabilità nel breve/medio periodo.

L'assunzione che risiede alla base di tale scelta può essere individuata, quindi, nella natura stessa dei dati utilizzati. Le variabili "*discriminanti*" inserite nel calcolo della clustering possono essere infatti definite come "*slowly time variant*" ossia variabili che variano lentamente nel tempo oppure rimangono pressoché costanti (altimetria, ubicazione in zona litoranea). Per di più il cluster di appartenenza di un municipio può facilmente essere considerato come un elemento strutturale e in quanto tale stabile nel tempo. Tali considerazioni rendono non necessaria la revisione della clustering per ciascuna delle annualità incluse nell'analisi. Di conseguenza il cluster associato a ciascun comune risulta "*time invariant*".

Gli aspetti più rilevanti in grado di garantire una efficiente differenziazione dei comuni all'interno del territorio nazionale, sia in termini di completezza che di esogeneità, possono essere individuati tra:

- caratteristiche demografiche;



- morfologia del territorio;
- aspetti socio-economici;
- numerosità della popolazione.

Di seguito si riporta l'elenco nonché una breve descrizione delle variabili utilizzate in fase di Cluster Analysis per l'individuazione dei gruppi omogenei.

- **Numero di immobili locati** - Variabile che quantifica il numero di immobili locati presenti sul territorio comunale per ciascun abitante residente. I valori sono espressi per abitante rispetto alla popolazione residente nel comune al 31/12/2016 (fonte MEF) (**ABIT\_IMMOBILI\_LOCATI\_P**).  
In riferimento a tale variabile, ai soli fini dell'implementazione della clustering ai comuni con valori mancanti (*missing*) è stato attribuito il valore mediano della corrispondente regione e fascia di popolazione.
- **Totale addetti** - Variabile che quantifica il numero di addetti desunti dal Registro Statistico delle Imprese Attive (ASIA 2015) presenti sul territorio comunale per ciascun abitante residente. I valori sono espressi procapite rispetto alla popolazione residente nel comune al 31/12/2016 (**ASIA\_ADDETTI\_TOT\_2015\_P**).
- **Età media della popolazione** - Variabile che quantifica l'età media della popolazione residente (fonte ISTAT) (**ETA\_MEDIA\_POP**).
- **Livello altimetrico del municipio** - Variabile che identifica l'altitudine del municipio rispetto al livello del mare (fonte ISTAT) (**ISTAT\_ALTIMETRIA\_Q\_COMUNE**).
- **Comune litoraneo** - Variabile dummy che identifica il posizionamento del comune in zona litoranea (fonte ISTAT) (**ISTAT\_COMUNE\_LITORANEO\_SN**).
- **Comune totalmente montano** - Variabile dummy che identifica il posizionamento del comune in zona montana (fonte ISTAT) (**ISTAT\_COMUNE\_TOTMONTANO\_SN**).
- **Densità abitativa** - Variabile che quantifica il numero di abitanti per Km quadrato di superficie comunale (fonte ISTAT) (**ISTAT\_DENSITA\_ABITATIVA\_KMQ**).
- **Lunghezza delle strade del comune** - Variabile che quantifica il numero di km di strade presenti sul territorio comunale per ciascun abitante residente. I valori sono espressi per abitante rispetto alla popolazione residente nel comune al 31/12/2016 (fonte ISTAT 2009) (**ISTAT\_GENER\_STRADE\_INTER\_KM\_P**).
- **Presenze turistiche in alberghi e strutture complementari** - Variabile che quantifica il numero di turisti presenti sul territorio comunale per ciascun abitante residente (fonte ISTAT). I valori sono espressi per abitante rispetto alla popolazione residente nel comune al 31/12/2016 (**ISTAT\_PRESENZE\_COMUNE\_2016\_P**).



- **Superficie territoriale totale** - Variabile che quantifica l'ampiezza totale del territorio comunale in kmq per ciascun abitante residente (fonte ISTAT 2011). I valori sono espressi per abitante rispetto alla popolazione residente nel comune al 31/12/2016 (**ISTAT\_SUPERF\_TOTALE\_KMQ\_P**).
- **Livello di scolarizzazione** - Percentuale di diplomati e laureati rispetto alla popolazione residente nel comune al 31/12/2016 (fonte ISTAT) (**LIVELLO\_SCOLARIZZAZIONE\_PERC**).
- **Reddito imponibile ai fini delle addizionali IRPEF** - Variabile che quantifica il reddito medio imponibile ai fini delle addizionali IRPEF 2016 (fonte MEF) (**MEF\_REDDITO\_MEDIO\_DF\_2016\_EURO**).
- **Numero di famiglie e convivenze** - Variabile che identifica il numero delle famiglie e delle convivenze (fonte ISTAT). I valori sono espressi per abitante rispetto alla popolazione residente nel comune al 31/12/2016 (**NUM\_FAM\_CONV\_2016\_N\_P**).
- **Livello delle locazioni immobiliari ad uso ufficio** - Variabile che quantifica il livello degli affitti dei locali adibiti ad uffici espressi in euro al mq mensile (fonte Agenzia delle Entrate). Tale variabile contribuisce a identificare il diverso costo del capitale rinvenibile in un comune (**OMI\_UFFICI\_AFF\_MQ\_2016\_EURO**).
- **Numero pendolari entranti** - Variabile che identifica il numero di pendolari entranti nel territorio comunale (fonte ISTAT 2011). I pendolari entranti sono ottenuti calcolando, per ogni comune, il numero di individui non residenti che hanno dichiarato di recarsi giornalmente nel comune stesso, per motivi di studio o di lavoro, partendo dall'alloggio di residenza e rientrandovi la sera, utilizzando vari mezzi di trasporto. I valori sono espressi per abitante rispetto alla popolazione residente nel comune al 31/12/2016 (**PENDOLARI\_ENTRANTI\_2011\_ISTAT\_P**).
- **Poli di attrazione urbana** - Variabile dummy che identifica comuni con almeno 35.000 abitanti, un'offerta completa di scuole secondarie superiori, ospedali con DEA di 1° livello e stazioni ferroviarie di tipo almeno silver (corrispondenti a impianti medio-piccoli). Sono inclusi tutti i comuni capoluogo di provincia di fatto non selezionati sulla base della presenza dei tre servizi citati (fonte Dipartimento Sviluppo e Coesione Economica) (**POLO\_SN**).
- **Popolazione residente** - Variabile che identifica la popolazione residente nel comune al 31/12/2016 (fonte ISTAT) (**POPOLAZIONE\_AL\_31\_12\_2016**).
- **Immobili a disposizione** - Variabile che quantifica il numero di immobili a disposizione presenti sul territorio comunale per ciascun abitante residente in modo da rappresentare una proxy della presenza di seconde case. I valori sono espressi per abitante rispetto alla popolazione residente nel comune al 31/12/2016 (fonte MEF) (**SECONDE\_CASE\_P**).
- **Livello delle retribuzioni del settore privato** - Variabile che quantifica il livello monetario delle retribuzioni del settore privato (fonte SOSE) (**SOSE\_IND\_RETRIB\_PRIV\_2016\_EURO**).

- **Numero di unità locali Asia che svolgono attività di servizi di alloggio e di ristorazione -** Variabile che quantifica il numero di unità locali che svolgono attività dei servizi di alloggio e di ristorazione (fonte ASIA 2015). I valori sono espressi per abitante rispetto alla popolazione residente nel comune al 31/12/2016 (**UL\_I\_2015\_N\_P**).

Di seguito, nella Tabella B.1, viene mostrato lo schema fattoriale (ruotato) relativo all'analisi in componenti principali che ha permesso di individuare 11 fattori che spiegano complessivamente l'87,11% della varianza iniziale.

**Tabella B.1 – Schema fattoriale**

Descrizione variabile	Fattore 1	Fattore 2	Fattore 3	Fattore 4	Fattore 5	Fattore 6	Fattore 7	Fattore 8	Fattore 9	Fattore 10	Fattore 11
Superficie territoriale totale	90										
Immobili a disposizione	81				27						
Lunghezza delle strade del comune	67	-29		46							
Numero di unità locali che svolgono attività di servizi di alloggio e di ristorazione	60					60					
Livello delle retribuzioni del settore privato		80	24						-31		
Reddito imponibile ai fini delle addizionali IRPEF		72	27		-24		42				
Numero di immobili locati	23	69				31			27	24	
Numero pendolari entranti			93								
Totale addetti		22	90								
Età media della popolazione residente	32			83	21						
Numero di famiglie e convivenze	51			70	28						
Comune totalmente montano				25	87						
Livello altimetrico del municipio	43				74				-20		
Presenze turistiche in alberghi e strutture complementari						90					
Livello di scolarizzazione							95				
Popolazione residente								86		33	
Densità abitativa		22		-44		-25		62	32		
Comune litoraneo									83		
Polo urbano								20		89	
Livello delle locazioni immobiliari ad uso ufficio											94

La seguente Tabella B.2 fornisce i pesi fattoriali per ciascuna variabile inclusa nell'analisi in componenti principali.

Tabella B.2 – Pesì fattoriali

Descrizione variabile	Fattore 1	Fattore 2	Fattore 3	Fattore 4	Fattore 5	Fattore 6	Fattore 7	Fattore 8	Fattore 9	Fattore 10	Fattore 11
Interceffa	1,879200	-8,754600	-0,763300	-13,637900	0,052400	1,535600	-3,831000	-2,107400	0,432800	3,164700	-2,117700
Numero di immobili locati	1,469000	12,722600	-2,675600	-5,177100	3,902200	1,815800	-4,074100	-4,364800	8,095800	6,691500	-5,028000
Totale addeff	0,058340	-0,713120	3,806840	0,126390	0,354620	0,329040	-0,573180	0,013650	0,031340	0,026690	-0,093810
Età media della popolazione	-0,035580	0,010470	0,010880	0,175690	-0,012990	-0,011880	0,002150	0,023630	0,038450	-0,023820	-0,013220
Livello altimetrico del municipio	0,000119	-0,000150	0,000108	-0,000660	0,001870	-0,000009	0,000452	0,000102	-0,000507	0,000070	-0,000036
Comune litoraneo	-0,317840	-0,140160	0,217130	0,686780	-0,170000	-0,187220	-0,247490	-0,188380	3,147020	-0,149810	-0,052870
Comune totalmente montano	-0,489710	0,114280	0,152240	0,035190	1,510970	-0,090060	-0,078840	0,097760	0,212600	-0,042890	0,132900
Densità abitativa	0,000276	0,000173	0,000019	-0,000446	0,000216	-0,000431	0,000154	0,000781	0,000561	-0,000591	-0,000169
Lunghezza delle strade del comune	4,579070	-3,829920	1,769440	3,280230	-3,199190	-1,884260	-0,010480	1,519810	-2,180150	-1,456590	2,386210
Presenze turistiche in alberghi e strutture complementari	-0,005644	-0,001775	-0,001588	0,001977	-0,002061	0,029330	-0,000064	0,005514	-0,005109	-0,005406	-0,004128
Superficie territoriale totale	9,762150	-1,811670	0,211340	-2,862300	-5,082980	-2,027080	0,517470	0,072430	-3,101380	0,350980	1,272180
Livello di scolarizzazione	0,306200	-2,755300	-0,485900	0,240500	0,411900	0,303600	15,762200	-1,223000	-1,361700	-0,495800	-1,052300
Reddito imponibile ai fini delle addizionali IRPEF	-0,000009	0,000082	-0,000012	0,000036	-0,000027	-0,000009	0,000068	0,000005	-0,000036	-0,000022	0,000007
Numero di famiglie e convivenze	0,096710	2,523630	-0,201040	7,472470	0,394460	-1,358400	1,169540	0,852930	3,215130	-0,976860	-0,487290
Livello delle locazioni immobiliari ad uso ufficio	0,011110	-0,038020	-0,015610	0,009380	0,012300	-0,062570	-0,037900	-0,033520	-0,055330	-0,008770	0,564140
Numero pendolari entranti	0,085680	-1,004590	4,299120	0,422930	0,576350	-0,792690	0,068620	-0,157080	0,627550	-0,256280	-0,342250
Polo urbano	0,277550	0,008770	-0,071320	-0,323820	0,089970	-0,681560	-0,251980	-0,503800	-0,166690	5,429370	-0,067630
Popolazione residente	-0,000002	-0,000002	-0,000001	0,000004	0,000000	0,000005	-0,000003	0,000017	-0,000005	0,000003	-0,000001
Immobili a disposizione	0,648020	0,271750	-0,106570	-0,321460	0,033460	-0,116160	-0,064910	-0,125030	0,203220	0,125660	-0,114250
Livello delle retribuzioni del settore privato	-0,000033	0,000218	-0,000024	0,000067	-0,000023	-0,000008	-0,000103	0,000028	-0,000094	-0,000040	0,000034
Numero di unità locali che svolgono attività di servizi di alloggio e di ristorazione	25,823400	-7,358600	4,199400	-16,229900	-5,916700	43,463700	8,042100	-0,842100	-4,908700	-2,091200	-2,934100

La procedura di clustering ha permesso di individuare **10** gruppi omogenei brevemente descritti nella Tabella B.3 seguente.

**Tabella B.3 – Descrizione e numerosità dei cluster**

<b>DESCRIZIONE</b>	<b>N. Comuni</b>
Cluster 1 – POLI URBANI	187
Cluster 2 - Comuni con bassa numerosità e densità abitativa, elevato numero di famiglie, età media avanzata, localizzati in aree vaste di carattere interno montano	890
Cluster 3 - Comuni con basso livello di benessere con localizzazione in zone pianeggianti lungo tutto il territorio nazionale	1.556
Cluster 4 – Comuni con medio-alto livello di benessere e attrazione economica localizzati nelle zone pianeggianti del nord-est	1.003
Cluster 5 – Comuni a forte vocazione turistica con alto livello di benessere, bassa densità abitativa e con localizzazione prevalente in zone montane o litoranee	248
Cluster 6 - Comuni montani localizzati lungo l'arco alpino e nelle zone dell'appennino centro-nord	455
Cluster 7 – Comuni con elevato grado di attrazione economica e localizzazione nell'hinterland delle grandi città	407
Cluster 8 – Comuni montani localizzati prevalentemente lungo l'arco appenninico del centro-sud	1.097
Cluster 9 – Comuni con elevata densità abitativa, bassa età media e localizzazione prevalente nel centro-sud	493
Cluster 10 - Comuni in zone litoranee con basso livello di benessere	311

La Tabella B.4 e la Figura B.1 che seguono mostrano, rispettivamente, le statistiche descrittive dei singoli cluster e una rappresentazione geografica della loro dislocazione sul territorio nazionale.

Tabella B.4 –Statistiche per Cluster

Cluster	Cluster 1	Cluster 2	Cluster 3	Cluster 4	Cluster 5	Cluster 6	Cluster 7	Cluster 8	Cluster 9	Cluster 10	TOTALE
<b>Numero</b>	<b>187</b>	<b>890</b>	<b>1.556</b>	<b>1.003</b>	<b>248</b>	<b>455</b>	<b>407</b>	<b>1.097</b>	<b>493</b>	<b>311</b>	<b>6.647</b>
<b>Popolazione residente</b>	<b>Media</b> 100.753,6500	<b>Media</b> 907,1978	<b>Media</b> 2.943,3760	<b>Media</b> 7.044,0857	<b>Media</b> 6.573,6129	<b>Media</b> 3.153,2571	<b>Media</b> 6.901,1130	<b>Media</b> 1.761,6080	<b>Media</b> 18.580,1300	<b>Media</b> 10.324,9420	<b>Media</b> 7.743,4534
	<b>Mediana</b> 50,767	<b>Mediana</b> 560	<b>Mediana</b> 2,071	<b>Mediana</b> 5,817	<b>Mediana</b> 1,377	<b>Mediana</b> 2,487	<b>Mediana</b> 4,128	<b>Mediana</b> 1,322	<b>Mediana</b> 14,397	<b>Mediana</b> 6,196	<b>Mediana</b> 2,487
	<b>Minimo</b> 5,958	<b>Minimo</b> 53	<b>Minimo</b> 121	<b>Minimo</b> 461	<b>Minimo</b> 30	<b>Minimo</b> 220	<b>Minimo</b> 73	<b>Minimo</b> 114	<b>Minimo</b> 1,322	<b>Minimo</b> 412	<b>Minimo</b> 30
	<b>Massimo</b> 2.873,494	<b>Massimo</b> 7.326	<b>Massimo</b> 15,257	<b>Massimo</b> 29,604	<b>Massimo</b> 123,839	<b>Massimo</b> 13,205	<b>Massimo</b> 39,740	<b>Massimo</b> 7,838	<b>Massimo</b> 89,141	<b>Massimo</b> 59,623	<b>Massimo</b> 2.873,494
<b>Livello delle locazioni immobiliari ad uso ufficio</b>	<b>Media</b> 5,9875	<b>Media</b> 3,9105	<b>Media</b> 3,7117	<b>Media</b> 4,4124	<b>Media</b> 6,6272	<b>Media</b> 4,1868	<b>Media</b> 5,1837	<b>Media</b> 3,5189	<b>Media</b> 5,0402	<b>Media</b> 5,5533	<b>Media</b> 4,2924
	<b>Mediana</b> 5,7084	<b>Mediana</b> 3,4059	<b>Mediana</b> 3,5244	<b>Mediana</b> 4,4452	<b>Mediana</b> 5,3107	<b>Mediana</b> 4,0694	<b>Mediana</b> 4,6778	<b>Mediana</b> 3,1859	<b>Mediana</b> 4,8436	<b>Mediana</b> 4,6738	<b>Mediana</b> 3,9421
	<b>Minimo</b> 2,2428	<b>Minimo</b> 1,0198	<b>Minimo</b> 1,0198	<b>Minimo</b> 1,3964	<b>Minimo</b> 2,2361	<b>Minimo</b> 1,8166	<b>Minimo</b> 1,1619	<b>Minimo</b> 1,1619	<b>Minimo</b> 1,5866	<b>Minimo</b> 1,6060	<b>Minimo</b> 1,0198
	<b>Massimo</b> 13,3976	<b>Massimo</b> 13,6748	<b>Massimo</b> 9,2681	<b>Massimo</b> 7,9524	<b>Massimo</b> 33,6098	<b>Massimo</b> 7,6210	<b>Massimo</b> 17,0646	<b>Massimo</b> 10,8536	<b>Massimo</b> 13,3976	<b>Massimo</b> 16,8428	<b>Massimo</b> 33,6098
<b>Densità abitativa</b>	<b>Media</b> 958,3769	<b>Media</b> 30,6176	<b>Media</b> 123,9078	<b>Media</b> 514,6117	<b>Media</b> 488,3004	<b>Media</b> 218,2168	<b>Media</b> 328,9161	<b>Media</b> 55,0040	<b>Media</b> 1,547,9684	<b>Media</b> 295,0969	<b>Media</b> 328,7109
	<b>Mediana</b> 621,4682	<b>Mediana</b> 21,8193	<b>Mediana</b> 112,1612	<b>Mediana</b> 411,7173	<b>Mediana</b> 47,4938	<b>Mediana</b> 169,1588	<b>Mediana</b> 175,6929	<b>Mediana</b> 46,8077	<b>Mediana</b> 1,093,5304	<b>Mediana</b> 218,7039	<b>Mediana</b> 119,9587
	<b>Minimo</b> 64,9301	<b>Minimo</b> 3,2200	<b>Minimo</b> 22,0491	<b>Minimo</b> 81,1946	<b>Minimo</b> 0,7474	<b>Minimo</b> 28,8004	<b>Minimo</b> 12,7063	<b>Minimo</b> 9,8656	<b>Minimo</b> 98,4335	<b>Minimo</b> 14,2915	<b>Minimo</b> 0,7474
	<b>Massimo</b> 8,151,2191	<b>Massimo</b> 175,4579	<b>Massimo</b> 379,9281	<b>Massimo</b> 1,721,8699	<b>Massimo</b> 11,946,4050	<b>Massimo</b> 833,9951	<b>Massimo</b> 1,610,8738	<b>Massimo</b> 213,8529	<b>Massimo</b> 12,272,8760	<b>Massimo</b> 1,131,0154	<b>Massimo</b> 12,272,8760
<b>Livello altimetrico del Municipio</b>	<b>Media</b> 139,5722	<b>Media</b> 605,5685	<b>Media</b> 221,2339	<b>Media</b> 144,6291	<b>Media</b> 600,1250	<b>Media</b> 394,8703	<b>Media</b> 320,9312	<b>Media</b> 561,6481	<b>Media</b> 156,2333	<b>Media</b> 146,6431	<b>Media</b> 338,8344
	<b>Mediana</b> 72,0000	<b>Mediana</b> 605,0000	<b>Mediana</b> 222,5000	<b>Mediana</b> 112,0000	<b>Mediana</b> 506,5000	<b>Mediana</b> 385,0000	<b>Mediana</b> 277,0000	<b>Mediana</b> 555,0000	<b>Mediana</b> 140,0000	<b>Mediana</b> 89,0000	<b>Mediana</b> 279,0000
	<b>Minimo</b> 2,0000	<b>Minimo</b> 42,0000	<b>Minimo</b> 0,0000	<b>Minimo</b> 2,0000	<b>Minimo</b> 1,0000	<b>Minimo</b> 30,0000	<b>Minimo</b> 3,0000	<b>Minimo</b> 45,0000	<b>Minimo</b> 3,0000	<b>Minimo</b> 0,0000	<b>Minimo</b> 0,0000
	<b>Massimo</b> 819,0000	<b>Massimo</b> 1,460,0000	<b>Massimo</b> 815,0000	<b>Massimo</b> 457,0000	<b>Massimo</b> 2,035,0000	<b>Massimo</b> 1,000,0000	<b>Massimo</b> 1,049,0000	<b>Massimo</b> 1,343,0000	<b>Massimo</b> 502,0000	<b>Massimo</b> 810,0000	<b>Massimo</b> 2,035,0000
<b>Comune Litoraneo</b>	<b>Media</b> 0,2888	<b>Media</b> 0,0000	<b>Media</b> 0,0000	<b>Media</b> 0,0000	<b>Media</b> 0,3145	<b>Media</b> 0,0000	<b>Media</b> 0,0000	<b>Media</b> 0,0000	<b>Media</b> 0,0000	<b>Media</b> 1,0000	<b>Media</b> 0,0666
	<b>Mediana</b> 0,0000	<b>Mediana</b> 0,0000	<b>Mediana</b> 0,0000	<b>Mediana</b> 0,0000	<b>Mediana</b> 0,0000	<b>Mediana</b> 0,0000	<b>Mediana</b> 0,0000	<b>Mediana</b> 0,0000	<b>Mediana</b> 0,0000	<b>Mediana</b> 1,0000	<b>Mediana</b> 0,0000
	<b>Minimo</b> 0,0000	<b>Minimo</b> 0,0000	<b>Minimo</b> 0,0000	<b>Minimo</b> 0,0000	<b>Minimo</b> 0,0000	<b>Minimo</b> 0,0000	<b>Minimo</b> 0,0000	<b>Minimo</b> 0,0000	<b>Minimo</b> 0,0000	<b>Minimo</b> 1,0000	<b>Minimo</b> 0,0000
	<b>Massimo</b> 1,0000	<b>Massimo</b> 0,0000	<b>Massimo</b> 0,0000	<b>Massimo</b> 0,0000	<b>Massimo</b> 1,0000	<b>Massimo</b> 0,0000	<b>Massimo</b> 0,0000	<b>Massimo</b> 0,0000	<b>Massimo</b> 0,0000	<b>Massimo</b> 1,0000	<b>Massimo</b> 1,0000
<b>Comune totalmente Montano</b>	<b>Media</b> 0,0802	<b>Media</b> 0,7933	<b>Media</b> 0,0000	<b>Media</b> 0,0000	<b>Media</b> 0,6411	<b>Media</b> 1,0000	<b>Media</b> 0,4668	<b>Media</b> 1,0000	<b>Media</b> 0,0000	<b>Media</b> 0,2572	<b>Media</b> 0,4065
	<b>Mediana</b> 0,0000	<b>Mediana</b> 1,0000	<b>Mediana</b> 0,0000	<b>Mediana</b> 0,0000	<b>Mediana</b> 1,0000	<b>Mediana</b> 1,0000	<b>Mediana</b> 0,0000	<b>Mediana</b> 1,0000	<b>Mediana</b> 0,0000	<b>Mediana</b> 0,0000	<b>Mediana</b> 0,0000
	<b>Minimo</b> 0,0000	<b>Minimo</b> 0,0000	<b>Minimo</b> 0,0000	<b>Minimo</b> 0,0000	<b>Minimo</b> 0,0000	<b>Minimo</b> 1,0000	<b>Minimo</b> 0,0000	<b>Minimo</b> 1,0000	<b>Minimo</b> 0,0000	<b>Minimo</b> 0,0000	<b>Minimo</b> 0,0000
	<b>Massimo</b> 1,0000	<b>Massimo</b> 1,0000	<b>Massimo</b> 0,0000	<b>Massimo</b> 0,0000	<b>Massimo</b> 1,0000	<b>Massimo</b> 1,0000	<b>Massimo</b> 1,0000	<b>Massimo</b> 1,0000	<b>Massimo</b> 0,0000	<b>Massimo</b> 1,0000	<b>Massimo</b> 1,0000
<b>Livello delle retribuzioni del settore privato</b>	<b>Media</b> 30,437,1670	<b>Media</b> 30,442,7820	<b>Media</b> 30,198,4310	<b>Media</b> 32,781,6570	<b>Media</b> 30,514,9660	<b>Media</b> 31,833,6670	<b>Media</b> 30,783,8120	<b>Media</b> 29,281,9750	<b>Media</b> 30,201,9890	<b>Media</b> 28,152,5580	<b>Media</b> 30,540,5420
	<b>Mediana</b> 30,478,6240	<b>Mediana</b> 30,479,7840	<b>Mediana</b> 30,597,4440	<b>Mediana</b> 32,783,4000	<b>Mediana</b> 30,690,0630	<b>Mediana</b> 31,477,2540	<b>Mediana</b> 30,797,7070	<b>Mediana</b> 29,118,4760	<b>Mediana</b> 29,673,4320	<b>Mediana</b> 27,830,0000	<b>Mediana</b> 30,725,0000
	<b>Minimo</b> 25,941,0500	<b>Minimo</b> 24,390,6480	<b>Minimo</b> 25,253,4240	<b>Minimo</b> 29,752,3200	<b>Minimo</b> 26,273,6840	<b>Minimo</b> 28,237,2300	<b>Minimo</b> 24,789,0800	<b>Minimo</b> 24,390,6480	<b>Minimo</b> 25,253,4240	<b>Minimo</b> 25,588,3330	<b>Minimo</b> 24,390,6480
	<b>Massimo</b> 34,657,3280	<b>Massimo</b> 34,797,4550	<b>Massimo</b> 34,612,9910	<b>Massimo</b> 34,781,5060	<b>Massimo</b> 37,085,5080	<b>Massimo</b> 34,797,4550	<b>Massimo</b> 34,797,4550	<b>Massimo</b> 34,797,4550	<b>Massimo</b> 34,657,3280	<b>Massimo</b> 32,647,6800	<b>Massimo</b> 37,085,5080



Cluster	Cluster 1	Cluster 2	Cluster 3	Cluster 4	Cluster 5	Cluster 6	Cluster 7	Cluster 8	Cluster 9	Cluster 10	TOTALE
	Reddito imponibile ai fini delle addizionali IRPEF	Media 20.954,7230	16.274,4660	17.471,7780	21.265,3470	18.385,9730	19.586,5640	19.616,3970	15.072,0470	18.979,4150	15.574,0850
	Mediana 20.946,0790	16.491,2180	17.728,7170	21.061,3560	18.034,0860	19.466,0910	19.564,6150	14.941,1720	18.323,1960	14.954,1080	18.071,8160
	Minimo 12.003,5930	6.178,3288	9.595,1538	15.787,0260	10.253,7610	14.069,9150	11.236,4640	9.047,6808	9.719,5722	9.582,1795	6.178,3288
	Massimo 32.030,5270	30.020,4480	28.933,8670	32.733,1490	28.482,5900	33.833,1300	46.841,7630	26.900,0370	34.703,6750	32.662,5240	46.841,7630
	Media 0,4383	0,5079	0,4222	0,4078	0,5190	0,4394	0,4246	0,4473	0,3941	0,4371	0,4396
	Mediana 0,4414	0,4964	0,4207	0,4069	0,4976	0,4360	0,4221	0,4446	0,3994	0,4309	0,4290
	Minimo 0,3400	0,3668	0,2992	0,3531	0,3352	0,3572	0,3103	0,3254	0,2987	0,3319	0,2987
	Massimo 0,5413	0,8533	0,5486	0,4810	0,8750	0,6597	0,5266	0,6014	0,5085	0,6286	0,8750
	Media 45,3259	49,9735	45,9161	43,3193	48,0641	45,4875	44,6962	47,3980	42,7119	45,1158	45,9965
	Mediana 45,5944	49,6512	45,8388	43,3732	47,5400	45,4457	44,6538	47,2698	43,0023	44,9247	45,6311
	Minimo 39,5969	40,7252	38,3802	37,9690	34,9234	39,4933	37,1137	35,6215	34,0221	36,9997	34,0221
	Massimo 49,7480	66,5867	56,3750	49,1074	67,1154	53,6055	51,8856	56,4858	47,8058	52,2894	67,1154
	Media 6,0524	7,1135	0,9103	0,9290	79,8628	1,1346	6,0543	1,2489	0,9228	16,7218	5,9610
	Mediana 2,2316	2,4628	0,2207	0,2707	56,5926	0,3468	1,6761	0,3002	0,3023	8,7684	0,5276
	Minimo 0,0658	0,0000	0,0000	0,0000	0,0000	0,0000	0,0000	0,0000	0,0000	0,0000	0,0000
	Massimo 101,2254	77,4305	18,7718	12,1237	1.036,3351	11,9083	48,9705	15,6550	8,8568	106,8338	1.036,3351
	Media 0,2575	0,1045	0,1403	0,2294	0,1583	0,1879	0,3343	0,0753	0,1712	0,1041	0,1579
	Mediana 0,2346	0,0758	0,1185	0,2079	0,1361	0,1741	0,2245	0,0615	0,1478	0,0907	0,1207
	Minimo 0,0368	0,0000	0,0070	0,0258	0,0000	0,0137	0,0245	0,0000	0,0236	0,0028	0,0000
	Massimo 0,5864	0,7105	0,6060	0,7655	1,1372	0,7119	3,0554	0,2941	0,6359	0,3226	3,0554
	Media 0,0024	0,0563	0,0107	0,0028	0,1242	0,0076	0,0080	0,0256	0,0015	0,0081	0,0209
	Mediana 0,0016	0,0458	0,0089	0,0024	0,0211	0,0059	0,0057	0,0214	0,0009	0,0046	0,0083
	Minimo 0,0001	0,0057	0,0026	0,0006	0,0001	0,0012	0,0006	0,0047	0,0001	0,0009	0,0001
	Massimo 0,0154	0,3106	0,0454	0,0123	1,3380	0,0347	0,0787	0,1014	0,0102	0,0700	1,3380
	Media 0,0108	0,1103	0,0334	0,0119	0,1015	0,0207	0,0258	0,0681	0,0084	0,0292	0,0447
	Mediana 0,0089	0,0891	0,0296	0,0107	0,0399	0,0176	0,0195	0,0597	0,0067	0,0220	0,0264
	Minimo 0,0018	0,0080	0,0055	0,0027	0,0013	0,0053	0,0036	0,0086	0,0012	0,0050	0,0012
	Massimo 0,0550	0,4906	0,1051	0,0312	1,1449	0,0683	0,2978	0,2113	0,0315	0,1618	1,1449
	Media 0,0065	0,0108	0,0043	0,0038	0,0315	0,0046	0,0063	0,0057	0,0037	0,0099	0,0068
	Mediana 0,0058	0,0099	0,0042	0,0037	0,0250	0,0046	0,0057	0,0055	0,0036	0,0079	0,0048
	Minimo 0,0033	0,0000	0,0000	0,0000	0,0000	0,0000	0,0000	0,0000	0,0013	0,0010	0,0000
	Massimo 0,0247	0,0455	0,0119	0,0086	0,1770	0,0121	0,0193	0,0136	0,0088	0,0453	0,1770

Cluster	Cluster 1	Cluster 2	Cluster 3	Cluster 4	Cluster 5	Cluster 6	Cluster 7	Cluster 8	Cluster 9	Cluster 10	TOTALE
alloggio e di ristorazione											
Media	0,3162	0,1512	0,1863	0,2946	0,2829	0,2330	0,3650	0,1172	0,2220	0,1670	0,2097
Mediana	0,3099	0,1314	0,1645	0,2808	0,2625	0,2222	0,2661	0,1028	0,2038	0,1514	0,1787
Minimo	0,1496	0,0105	0,0171	0,0456	0,0357	0,0242	0,0425	0,0212	0,0478	0,0295	0,0105
Massimo	0,6002	0,6917	0,5663	0,9596	1,0656	0,6035	2,3056	0,3607	0,8124	0,4297	2,3056
Media	0,0701	0,7130	0,1114	0,0440	1,5900	0,1757	0,1137	0,2582	0,0453	0,3110	0,2690
Mediana	0,0543	0,5649	0,0910	0,0403	0,8404	0,1436	0,0827	0,2136	0,0403	0,2328	0,1107
Minimo	0,0215	0,0228	0,0144	0,0158	0,0277	0,0327	0,0133	0,0365	0,0137	0,0201	0,0133
Massimo	0,4818	3,7381	0,5692	0,1728	11,3026	0,6202	0,8436	1,0704	0,1944	1,2899	11,3026
Media	0,0826	0,0484	0,0405	0,0559	0,1310	0,0600	0,0547	0,0242	0,0515	0,0503	0,0492
Mediana	0,0744	0,0409	0,0375	0,0547	0,0908	0,0554	0,0514	0,0194	0,0513	0,0378	0,0438
Minimo	0,0277	0,0013	0,0006	0,0117	0,0118	0,0061	0,0012	0,0006	0,0073	0,0010	0,0006
Massimo	0,1816	0,2286	0,1403	0,1330	0,6980	0,1457	0,1857	0,0956	0,1159	0,1979	0,6980
Media	0,4317	0,3200	0,3363	0,3508	0,3715	0,3368	0,3739	0,3276	0,3672	0,3607	0,3446
Mediana	0,4326	0,3217	0,3335	0,3500	0,3766	0,3354	0,3720	0,3293	0,3678	0,3605	0,3423
Minimo	0,2539	0,1026	0,1940	0,2234	0,1343	0,2043	0,2181	0,1307	0,1997	0,1536	0,1026
Massimo	0,5467	0,5230	0,5076	0,4954	0,5596	0,5509	0,6171	0,5156	0,5929	0,5716	0,6171
Media	1,0000	0,0000	0,0000	0,0000	0,0000	0,0000	0,0000	0,0000	0,0000	0,0000	0,0281
Mediana	1,0000	0,0000	0,0000	0,0000	0,0000	0,0000	0,0000	0,0000	0,0000	0,0000	0,0000
Minimo	1,0000	0,0000	0,0000	0,0000	0,0000	0,0000	0,0000	0,0000	0,0000	0,0000	0,0000
Massimo	1,0000	0,0000	0,0000	0,0000	0,0000	0,0000	0,0000	0,0000	0,0000	0,0000	1,0000



**Figura B.1 – Rappresentazione grafica cluster**

**CLUSTER 1**



**CLUSTER 2**



**CLUSTER 3**



**CLUSTER 4**



**CLUSTER 5**



**CLUSTER 6**



**CLUSTER 7**



**CLUSTER 8**



**CLUSTER 9**



**CLUSTER 10**



Le tabelle seguenti, da B.5 a B.8, forniscono gli elementi di input necessari alla computazione delle misture nonché i parametri stimati.

**Tabella B.5 – Medie dei Fattori per Cluster**

Cluster	Fattore 1	Fattore 2	Fattore 3	Fattore 4	Fattore 5	Fattore 6	Fattore 7	Fattore 8	Fattore 9	Fattore 10	Fattore 11
1	-0,057319413	0,181096122	0,459862544	-0,064171224	-0,311002229	-0,437754136	0,8073331463	1,175935164	0,52438311	5,239440834	0,328106032
2	0,651905829	-0,027377225	-0,219880494	0,914028548	0,582852001	-0,037137098	-0,237262471	-0,0157912	-0,126686433	-0,124535306	-0,0444370438
3	-0,145114606	-0,184990629	-0,208965782	0,015523236	-0,812215257	-0,005768779	-0,110229103	-0,250948964	-0,310699051	-0,003551926	-0,27334049
4	-0,264298281	0,73719664	0,348494517	-0,377783573	-0,731672841	-0,160683838	-0,041253195	-0,011160764	-0,411712478	-0,248667754	0,032442527
5	2,303923809	0,697460854	0,107833914	-0,255565693	0,246329316	2,519218418	0,324132194	0,085879195	0,942937383	-0,228162014	0,531417561
6	-0,641280962	0,681996584	0,180653234	-0,000271174	1,139714766	-0,157083083	-0,208565263	-0,131355468	-0,118682875	-0,07056853	0,012771221
7	-0,261528222	-0,096410656	1,198765018	-0,179791949	0,320901278	-0,019580148	0,398877782	-0,142054233	-0,246413116	-0,166348739	0,352614193
8	-0,212765796	-0,648046997	-0,397976065	0,194505891	1,082697982	-0,132611263	-0,1051835	-0,040290879	-0,243225426	-0,07177913	-0,11974862
9	0,082428358	0,108924786	-0,068852923	-1,268313464	-0,411118958	-0,493432902	0,455025457	0,858632157	0,23323119	-0,663547765	0,126301482
10	-0,275293549	-0,804194983	-0,227024473	0,301093762	-0,569512864	0,400294651	0,009457151	-0,309972355	3,134620531	-0,1425668847	0,458345558

Tabella B.6 – Matrice Sigma (inversa) per Cluster

Cluster mixture	Fattore 1	Fattore 2	Fattore 3	Fattore 4	Fattore 5	Fattore 6	Fattore 7	Fattore 8	Fattore 9	Fattore 10	Fattore 11
1	54,327	-6,958	-2,7706	18,457	7,645	-0,879	-4,612	0,3	-0,606	7,356	-1,167
1	-6,958	3,64	0,5605	-4,749	-1,658	1,701	1,654	0,26	0,994	1,954	0,694
1	-2,771	0,56	3,0559	-2,207	-1,157	0,56	0,289	0,19	0,533	1,279	0,351
1	18,457	-4,749	-2,2073	11,435	4,108	-2,995	-3,396	-0,48	-1,517	-1,9	-1,364
1	7,645	-1,658	-1,1574	4,108	4,725	-0,181	-1,721	-0,26	-0,155	-0,274	-0,434
1	-0,879	1,701	0,5597	-2,995	-0,181	6,757	0,891	-0,52	0,467	-2,122	0,148
1	-4,612	1,654	0,2889	-3,396	-1,721	0,891	2,538	0,29	0,629	1,907	0,661
1	0,305	0,259	0,1872	-0,483	-0,257	-0,52	0,295	0,26	0,271	1,289	0,137
1	-0,606	0,994	0,5335	-1,517	-0,155	0,467	0,629	0,27	1,011	2,251	0,274
1	7,356	1,954	1,2793	-1,9	-0,274	-2,122	1,907	1,29	2,251	12,963	1,229
1	-1,167	0,694	0,3506	-1,364	-0,434	0,148	0,661	0,14	0,274	1,229	1,518
2	4,176	-4,48	-3,5116	6,914	4,822	1,774	-6,823	-53,34	-7,988	-25,233	-5,217
2	-4,48	15,409	8,4307	-28,187	-14,103	-7,154	17,704	134,04	32,716	27,633	13,726
2	-3,512	8,431	7,993	-13,359	-8,607	-3,445	11,198	84,62	15,375	34,165	8,608
2	6,914	-28,187	-13,3588	68,073	28,524	16,385	-33,964	-256,37	-84,627	-7,862	-26,765
2	4,822	-14,103	-8,6071	28,524	15,782	6,505	-18,548	-140,23	-34,961	-35,018	-14,461
2	1,774	-7,154	-3,4447	16,385	6,505	8,039	-8,028	-57,19	-18,001	-1,108	-5,709
2	-6,823	17,704	11,1978	-33,964	-18,548	-8,028	24,946	182,92	41,086	55,502	18,509
2	-53,335	134,035	84,6189	-256,371	-140,232	-57,186	182,921	1400,69	307,494	431,071	140,385
2	-7,988	32,716	15,3754	-84,627	-34,961	-18,001	41,086	307,49	113,998	-3,734	33,254
2	-25,233	27,633	34,1648	-7,862	-35,018	-1,108	55,502	431,07	-3,734	393,005	39,449
2	-5,217	13,726	8,6078	-26,765	-14,461	-5,709	18,509	140,39	33,254	39,449	15,284
3	90,753	16,866	0,7577	-20,945	-10,753	-10,674	3,102	51,28	32,31	-63,575	4,878
3	16,866	7,365	1,256	-8,732	-3,873	-6,178	3,354	33,6	11,432	-7,637	2,943
3	0,758	1,256	5,3661	0,583	-6,408	-6,531	4,68	34,87	-4,073	35,246	2,023
3	-20,945	-8,732	0,5828	20,861	4,47	12,342	-1,997	-22,5	-28,476	57,61	-2,489
3	-10,753	-3,873	-6,4081	4,47	23,882	16,157	-9,43	-60,74	-0,783	-54,301	-3,815
3	-10,674	-6,178	-6,5307	12,342	16,157	90,909	-10,195	-77,3	3,686	-68,694	3,392
3	3,102	3,354	4,6797	-1,997	-9,43	-10,195	8,366	53,73	0,418	43,941	3,769
3	51,281	33,602	34,8744	-22,5	-60,743	-77,3	53,732	493,9	7,889	311,15	32,439
3	32,31	11,432	-4,0726	-28,476	-0,783	3,686	0,418	7,89	65,191	-121,429	7,345
3	-63,575	-7,637	35,2462	57,61	-54,301	-68,694	43,941	311,15	-121,429	577,363	9,499
3	4,878	2,943	2,0232	-2,489	-3,815	3,392	3,769	32,44	7,345	9,499	5,519
4	891,317	7,032	-16,3083	156,435	-53,914	-158,615	-29,4	88,51	-192,149	170,861	-49,303
4	7,032	12,987	3,3343	-0,339	-10,213	-2,119	0,519	0,17	-1,893	4,329	-1,256
4	-16,308	3,334	3,8395	-3,314	-5,737	-5,152	2,436	10,61	-1,264	15,148	-0,193
4	156,435	-0,339	-3,3145	37,29	-4,403	-34,402	-6,389	28,59	-44,682	46,108	-9,99
4	-53,914	-10,213	-5,7374	-4,403	44,782	46,392	-2,138	-25,13	6,93	-43,45	6,249
4	-158,615	-2,119	-5,1523	-34,402	46,392	232,881	-5,377	-102,49	78,458	-238,476	25,349
4	-29,4	0,519	2,436	-6,389	-2,138	-5,377	4,885	11,7	2,279	18,521	1,462
4	88,513	0,168	10,6083	28,586	-25,134	-102,486	11,699	171,31	-81,063	232,317	-14,708
4	-192,149	-1,893	-1,2635	-44,682	6,93	78,458	2,279	-81,06	91,051	-131,341	18,867
4	170,861	4,329	15,1476	46,108	-43,45	-238,476	18,521	232,32	-131,341	396,001	-27,335
4	-49,303	-1,256	-0,193	-9,99	6,249	25,349	1,462	-14,71	18,867	-27,335	8,745
5	0,179	-0,022	-0,1302	0,071	0,206	0,046	-0,055	-0,39	0,123	-0,62	-0,013

5	-0,022	1,038	0,2625	-0,129	-0,365	-0,138	-0,035	-0,76	-0,278	-1,686	-0,058
5	-0,13	0,262	1,7774	0,011	-0,157	-0,091	-0,071	0,73	-0,078	0,815	-0,122
5	0,071	-0,129	0,0105	0,902	0,311	0,172	0,34	1,91	0,151	2,295	0,232
5	0,206	-0,365	-0,1567	0,311	0,95	0,063	-0,163	-0,1	0,176	-0,403	0,005
5	0,046	-0,138	-0,0906	0,172	0,063	0,159	0,151	0,73	0,12	0,975	0,123
5	-0,055	-0,035	-0,0708	0,34	-0,163	0,151	1,085	1,94	0,073	2,677	0,273
5	-0,389	-0,764	0,7273	1,915	-0,096	0,731	1,935	13,36	0,192	15,889	1,63
5	0,123	-0,278	-0,0783	0,151	0,176	0,12	0,073	0,19	0,397	0,433	0,049
5	-0,62	-1,686	0,8152	2,295	-0,403	0,975	2,677	15,89	0,433	21,042	1,985
5	-0,013	-0,058	-0,1225	0,232	0,005	0,123	0,273	1,63	0,049	1,985	0,465
6	108,873	8,726	2,7035	3,105	-19,725	-17,589	3,971	70,35	-5,946	22,7	1,106
6	8,726	5,587	2,3158	-0,43	-4,904	-4,074	2,131	14,23	-3,106	14,615	0,464
6	2,704	2,316	4,0854	0,664	-5,559	-7,041	3,586	27,66	-5,883	33,477	1,028
6	3,105	-0,43	0,6639	6,75	1,085	1,068	0,295	13,25	-5,636	16,389	2,116
6	-19,725	-4,904	-5,5586	1,085	24,221	20,112	-6,449	-56,55	8,708	-63,127	0,036
6	-17,589	-4,074	-7,0411	1,068	20,112	94,127	-9,612	-54,04	22,948	-104,685	6,388
6	3,971	2,131	3,5864	0,295	-6,449	-9,612	6,107	41,29	-6,691	45,498	1,628
6	70,348	14,229	27,6585	13,248	-56,547	-54,041	41,287	409,66	-56,001	400,353	17,681
6	-5,946	-3,106	-5,883	-5,636	8,708	22,948	-6,691	-56	24,944	-84,01	0,174
6	22,7	14,615	33,4765	16,389	-63,127	-104,685	45,498	400,35	-84,01	500,83	11,377
6	1,106	0,464	1,0276	2,116	0,036	6,388	1,628	17,68	0,174	11,377	4,675
7	25,33	2,02	-1,1538	1,49	5,015	2,146	-0,753	3,16	-1,698	-4,474	-0,401
7	2,02	2,029	0,5418	-0,593	0,38	-0,54	0,311	1,64	-1,251	4,163	-0,012
7	-1,154	0,542	0,7859	-0,186	-0,435	-0,27	0,58	3,73	-0,909	5,338	0,374
7	1,49	-0,593	-0,1864	3,137	0,525	-0,376	0,08	3,53	-1,108	3,466	0,098
7	5,015	0,38	-0,4348	0,525	2,577	1,065	-0,528	-2,51	-1,203	-3,633	-0,274
7	2,146	-0,54	-0,27	-0,376	1,065	9,985	-0,405	-1,94	3,132	-8,832	0,914
7	-0,753	0,311	0,5797	0,08	-0,528	-0,405	1,456	4,56	0,312	5,725	0,469
7	3,16	1,645	3,7346	3,535	-2,511	-1,936	4,556	48,06	-4,312	45,839	3,078
7	-1,698	-1,251	-0,9092	-1,108	-1,203	3,132	0,312	-4,31	11,364	-8,372	0,733
7	-4,474	4,163	5,3381	3,466	-3,633	-8,832	5,725	45,84	-8,372	68,953	2,42
7	-0,401	-0,012	0,374	0,098	-0,274	0,914	0,469	3,08	0,733	2,42	1,029
8	22,301	3,683	-2,1646	-14,326	3,631	2,544	-1,643	-23,42	23,761	-70,687	-0,522
8	3,683	14,073	6,4425	-24,562	-11,631	-10,549	15,747	121	29,986	23,152	11,644
8	-2,165	6,442	11,9688	-9,082	-7,179	-7,88	8,66	68,07	8,898	32,029	6,251
8	-14,326	-24,562	-9,0816	63,646	17,412	24,291	-24,803	-188,87	-80,966	65,458	-19,064
8	3,631	-11,631	-7,179	17,412	23,923	10,316	-18,576	-143,89	-13,84	-78,271	-12,646
8	2,544	-10,549	-7,88	24,291	10,316	64,96	-10,348	-63,19	-19,408	-3,574	-0,26
8	-1,643	15,747	8,6599	-24,803	-18,576	-10,348	24,137	182,16	28,492	76,965	17,387
8	-23,418	120,999	68,0705	-188,873	-143,889	-63,193	182,158	1464,17	209,959	622,919	139,039
8	23,761	29,986	8,898	-80,966	-13,84	-19,408	28,492	209,96	122,923	-123,801	24,875
8	-70,687	23,152	32,029	65,458	-78,271	-3,574	76,965	622,92	-123,801	899,565	50,685
8	-0,522	11,644	6,2511	-19,064	-12,646	-0,26	17,387	139,04	24,875	50,685	15,759
9	571,78	10,247	0,7601	97,306	-69,516	-95,552	-19,78	11,1	-133,785	115,542	-33,313
9	10,247	4,921	0,2126	-0,668	-2,168	9,487	0,175	-1,79	2,066	-0,924	0,841
9	0,76	0,213	3,1591	-1,441	-4,847	-6,666	0,831	1,94	-1,431	6,694	-0,503
9	97,306	-0,668	-1,4409	21,059	-7,458	-27,397	-4,298	3,99	-24,189	26,464	-7,439
9	-69,516	-2,168	-4,8475	-7,458	42,893	43,788	-1,566	-10,97	19,938	-40,882	5,706

9	-95,552	9,487	-6,6656	-27,397	43,788	317,192	-3,904	-49,31	79,742	-238,074	35,468
9	-19,78	0,175	0,8308	-4,298	-1,566	-3,904	2,722	2,12	4,79	5,031	1,052
9	11,099	-1,792	1,9448	3,985	-10,966	-49,306	2,122	20,3	-15,669	48,638	-5,358
9	-133,785	2,066	-1,4308	-24,189	19,938	79,742	4,79	-15,67	55,56	-62,594	15,859
9	115,542	-0,924	6,6943	26,464	-40,882	-238,074	5,031	48,64	-62,594	208,155	-26,364
9	-33,313	0,841	-0,5031	-7,439	5,706	35,468	1,052	-5,36	15,859	-26,364	6,708
10	17,917	2,16	0,3199	0,167	3,387	-1,844	-0,225	6,05	-5,924	-0,963	-0,67
10	2,16	4,997	0,5864	-1,832	1,27	-1,339	-0,586	-2,37	-4,045	-2,626	-1,882
10	0,32	0,586	7,7476	0,24	-0,153	-0,636	0,391	-0,84	-1,499	5,839	0,108
10	0,167	-1,832	0,2397	4,056	-0,234	0,654	0,365	3,62	-0,93	8,121	0,404
10	3,387	1,27	-0,1529	-0,234	2,705	-0,555	-0,237	1,16	-2,438	-1,199	-0,481
10	-1,844	-1,339	-0,6357	0,654	-0,555	2,358	0,508	1,13	0,984	3,448	0,533
10	-0,225	-0,586	0,3906	0,365	-0,237	0,508	1,586	2,26	0,195	5,592	0,266
10	6,046	-2,37	-0,8438	3,616	1,161	1,13	2,255	28,94	-0,606	22,026	2,53
10	-5,924	-4,045	-1,4989	-0,93	-2,438	0,984	0,195	-0,61	13,416	-4,189	1,338
10	-0,963	-2,626	5,839	8,121	-1,199	3,448	5,592	22,03	-4,189	63,643	2,576
10	-0,67	-1,882	0,1084	0,404	-0,481	0,533	0,266	2,53	1,338	2,576	1,536

**Tabella B.7 – Peso Mistura**

Cluster	Peso Mistura
1	0,028132992
2	0,137397628
3	0,230786029
4	0,149412322
5	0,037540657
6	0,067471073
7	0,064795757
8	0,162567812
9	0,075173182
10	0,046722548

**Tabella B.8 – Determinanti**

Cluster	Determinante
1	0,00065780000000
2	0,00000001364900
3	0,00000000000014
4	0,000000000000001
5	529,81878000000000
6	0,000000000000076
7	0,00000154020000
8	0,000000000000017
9	0,00000000010440
10	0,00000004971100

## APPENDICE C – Analisi di robustezza

La Tabella C.1 mostra il confronto tra i coefficienti stimati con il modello panel lineare a due stadi e utilizzati per il calcolo del costo standard, riportati nella colonna (1), e i coefficienti ottenuti con una serie di modelli alternativi. La finalità è valutare la robustezza delle stime a parità di dimensione del campione di regressione e tipologia di variabili utilizzate (nei modelli alternativi non sono state considerate le variabili di contesto in quanto il loro effetto è stato considerato inglobato nell'eterogeneità comunale non osservata). In particolare:

- nella colonna (2) si considerano le stime OLS che si otterrebbero con un modello *pooled* dove, di fatto, non si controlla per l'eterogeneità comunale non osservata che rimane inglobata all'interno della componente di errore;
- nelle colonne da (3) a (6) si considerano le stime OLS che si otterrebbero con dei modelli cross-section relativi alle singole annualità;
- la colonna (7) mostra le stime F-GLS che si otterrebbero considerando un modello panel lineare ad effetti random in cui si assume assenza di correlazione tra l'eterogeneità non osservata e i regressori, assunzione che di fatto è rigettata dal test di Hausman mettendo così in dubbio la correttezza delle stime ottenute con questo stimatore. Il vantaggio di questo modello, rispetto al modello a due stadi, è quello di stimare i coefficienti  $\delta_2$  relativi al gruppo di variabili  $Z_i$  all'interno dello stesso modello;
- la colonna (8) mostra le stime F-GLS che si otterrebbero considerando un modello panel lineare ad effetti random con correzione Mundlak (1978). La correzione consiste nell'inserire all'interno del modello le medie comunali  $\bar{X}_i$  delle variabili  $X_{it}$ , in modo da restituire per questo gruppo di variabili delle stime puntuali identiche a quelle del modello base riportate in colonna (1), eliminando così l'eventuale distorsione presente nelle stime riportate in colonna (7). In più con questo modello si ottengono anche le stime dei coefficienti  $\delta_2$  relativi al gruppo di variabili  $Z_i$  con un modello a un unico stadio.

Dal confronto delle stime puntuali ottenute con i vari modelli emerge una notevole robustezza delle stime in quanto, anche se a fronte di una magnitudine e significatività a volte differenti, tutti i coefficienti mantengono sempre lo stesso segno ad eccezione delle seguenti determinanti del costo standard:

- *Percentuale di rifiuti trattati negli impianti di compostaggio, di digestione anaerobica e di trattamento integrato* che, in tutti i modelli in cui non si controlla per la correlazione esistente tra eterogeneità non osservata e i regressori, assume segno negativo;



- *Numero di impianti regionali di incenerimento e coincenerimento e Numero di discariche regionali che vedono cambiare il segno nelle stime OLS del 2016;*
- *Percentuale di tonnellate smaltite in impianti regionali di incenerimento e coincenerimento e Percentuale di tonnellate smaltite in discariche regionali il cui impatto diventa positivo nelle stime OLS del 2010.*

**Tabella C.1 – Stime puntuali delle componenti del costo standard, analisi di robustezza con modelli panel e cross-section, variabile dipendente spesa per tonnellata (annualità del panel 2010, 2013, 2015, 2016)**

Tipologia variabili	Variabili	(1) Modello base (panel a due stadi)	(2) Panel (OLS pooled)	(3) OLS 2010	(4) OLS 2013	(5) OLS 2015	(6) OLS 2016	(7) Panel (Random effect)	(8) Panel (Random effect Mundlak)
Costo standard base nazionale	Intercepta - euro per tonnellata (solo componente panel primo stadio)	232,768770*** (0,000000)	317,772903*** (0,000000)	112,998820*** (0,000000)	341,996856*** (0,000000)	369,769803*** (0,000000)	448,537682*** (0,000000)	311,990500*** (0,000000)	299,841701*** (0,000000)
	Raccolta differenziata - euro per tonnellata per variazione percentuale rispetto all'anno precedente	0,077846 (0,217665)	0,230972*** (0,000128)	0,267878*** (0,007616)	0,301303** (0,022684)	0,142862 (0,316035)	0,426555** (0,015251)	0,149264*** (0,009537)	0,077846 (0,217917)
	Raccolta differenziata - euro per tonnellata per incrementi percentuali sino al 40	1,620453*** (0,000000)	1,375141*** (0,000000)	1,526998*** (0,000000)	1,633268*** (0,000000)	0,927005*** (0,000197)	0,722734*** (0,007677)	1,397164*** (0,000000)	1,620453*** (0,000000)
Raccolta differenziata	Raccolta differenziata - euro per tonnellata per incrementi percentuali dal 40 al 65	0,650229*** (0,000473)	0,607522*** (0,000040)	1,258267*** (0,000009)	0,525644 (0,122976)	-0,004466 (0,986629)	0,314265 (0,289091)	0,584659*** (0,000181)	0,650229*** (0,000474)
	Raccolta differenziata - euro per tonnellata per incrementi percentuali dal 65 al 100	-0,743051*** (0,001989)	-0,188923 (0,299728)	-0,878727 (0,163282)	1,454164*** (0,003281)	-0,586100 (0,159246)	-0,647495*** (0,008671)	-0,275367 (0,165167)	-0,743051*** (0,001994)
	Raccolta differenziata - euro per tonnellata se percentuale dal 40 al 65	68,629221*** (0,000000)	53,011070*** (0,000000)	55,598133*** (0,000000)	58,413168*** (0,000000)	41,993574*** (0,000000)	31,853686*** (0,000442)	57,569642*** (0,000000)	68,629221*** (0,000000)
	Raccolta differenziata - euro per tonnellata se percentuale dal 65 al 100	85,494627*** (0,000000)	63,003369*** (0,000000)	86,114750*** (0,000000)	56,359483*** (0,000000)	40,652118*** (0,000002)	38,228307*** (0,000015)	69,879828*** (0,000000)	85,494626*** (0,000000)

continua ...

Tipologia variabili	Variabili	(1) Modello base (panel a due stadi)	(2) Panel (OLS pooled)	(3) OLS 2010	(4) OLS 2013	(5) OLS 2015	(6) OLS 2016	(7) Panel (Random effect)	(8) Panel (Random effect Mundlak)
Dotazione impiantistica distanza e modalità di gestione	Distanza in Km tra il comune e gli impianti - euro per tonnellata al km	0,176365*** (0,000037)	0,466096*** (0,000000)	0,447520*** (0,000000)	0,350714*** (0,000003)	0,522994*** (0,000000)	0,464724*** (0,000000)	0,306048*** (0,000000)	0,176365*** (0,000037)
	Prezzo medio comunale per Benzina - euro per tonnellata per scostamento percentuale dalla media nazionale	-0,064734 (0,779880)	0,006098 (0,968488)	1,012402*** (0,000252)	-0,073827 (0,820309)	0,115739 (0,689208)	0,307472 (0,348074)	-0,024071 (0,892886)	-0,064734 (0,780010)
	Numero di impianti regionali di compostaggio, digestione anaerobica e trattamento integrato - euro per tonnellata per impianto	-0,079573 (0,687438)	-0,533791*** (0,000000)	-0,677779*** (0,000000)	-0,819329** (0,037987)	0,083541 (0,773061)	-0,697023** (0,014007)	-0,571561*** (0,000000)	-0,079573 (0,687615)
	Numero di impianti regionali di trattamento meccanico biologico - euro per tonnellata per impianto	4,169175*** (0,000009)	4,421277*** (0,000000)	12,416445*** (0,000000)	2,289618** (0,028712)	4,857896*** (0,000023)	-0,503989 (0,558328)	4,011063*** (0,000000)	4,169175*** (0,000009)
	Numero di impianti regionali di incenerimento e coincenerimento - euro per tonnellata per impianto	-1,881131*** (0,000017)	-2,638756*** (0,000000)	-4,413318*** (0,000007)	-4,305501** (0,018895)	-4,820601*** (0,000001)	1,803449* (0,079560)	-2,058603*** (0,000000)	-1,881131*** (0,000017)
	Percentuale di tonnellate smaltite in impianti regionali di compostaggio, digestione anaerobica e trattamento integrato - euro per tonnellata per incremento percentuale	-2,531007*** (0,000019)	-4,293521*** (0,000000)	-10,380447*** (0,000000)	-0,385659 (0,672458)	-5,771370*** (0,000000)	1,517753* (0,050108)	-4,230479*** (0,000000)	-2,531007*** (0,000019)
	Percentuale di tonnellate smaltite in impianti regionali di incenerimento e coincenerimento - euro per tonnellata per incremento percentuale	1,037938** (0,021334)	-1,860933*** (0,000000)	1,018073*** (0,003250)	-2,753025*** (0,000000)	-1,805189*** (0,000000)	-3,122636*** (0,000000)	-1,726712*** (0,000000)	1,037938** (0,021387)
	Percentuale di tonnellate smaltite in impianti regionali di incenerimento e coincenerimento - euro per tonnellata per incremento percentuale	-0,130194 (0,600835)	-0,684688*** (0,000000)	0,979452*** (0,001302)	0,078788 (0,834173)	-0,734517*** (0,003471)	-2,973901*** (0,000000)	-0,720602*** (0,000000)	-0,130194 (0,601052)
	Comune che svolge il servizio in forma associata - euro per tonnellata per incremento percentuale	-0,216409* (0,079338)	-0,643015*** (0,000000)	2,409504*** (0,000000)	-1,297353*** (0,000000)	-1,048043*** (0,000065)	-3,228908*** (0,000000)	-0,416206*** (0,000094)	-0,216410* (0,079485)
	Disconomie di scala	1,318,122302*** (0,000572)	3,123,888971*** (0,000000)	3,917,875668*** (0,000000)	2,372,830265*** (0,000023)	2,764,998683*** (0,000002)	2,906,878302*** (0,000000)	3,224,031277*** (0,000000)	2,947,275184*** (0,000000)

continua ...

Tipologia variabili	Variabili	(1) Modello base (panel a due stadi)	(2) Panel (OLS pooled)	(3) OLS 2010	(4) OLS 2013	(5) OLS 2015	(6) OLS 2016	(7) Panel (Random effect)	(8) Panel (Random effect Mundlak)	
Modalità di raccolta	Presenza della raccolta domiciliare - euro per tonnellata	14,709711*** (0,000003)	15,188486*** (0,000000)	10,570662*** (0,004662)	15,833479*** (0,000724)	20,760540*** (0,000001)	18,066044*** (0,000005)	15,271142*** (0,000000)	14,809052*** (0,000001)	
	Presenza dei centri di raccolta - euro per tonnellata	-31,947432*** (0,000000)	-16,391708*** (0,000000)	-17,418749*** (0,000001)	-11,824270*** (0,003918)	-16,933804*** (0,000006)	-14,699143*** (0,000034)	-18,042073*** (0,000000)	-14,452710*** (0,000000)	
Gruppi omogenei	Presenza della raccolta su chiamata - euro per tonnellata	10,494439*** (0,000012)	6,407035*** (0,000029)	3,253251 (0,260854)	6,153509* (0,075752)	5,609981* (0,057280)	8,162481*** (0,003638)	6,507653*** (0,002847)	6,229180*** (0,003794)	
	Cluster 1 – POLI URBANI (*) (187)	38,492394*** (0,000009)	41,865990*** (0,000000)	28,075334*** (0,000064)	39,460164*** (0,000000)	48,156849*** (0,000000)	53,437265*** (0,000000)	43,454163*** (0,000000)	40,561644*** (0,000000)	
	Cluster 2 - Comuni con bassa numerosità e densità abitativa, elevato numero di famiglie, età media avanzata, localizzati in aree vaste di carattere interno montano (890)	47,275927*** (0,000000)	47,552170*** (0,000000)	36,720158*** (0,000000)	55,866511*** (0,000000)	50,417754*** (0,000000)	42,827756*** (0,000000)	42,827756*** (0,000000)	52,166839*** (0,000000)	41,657096*** (0,000000)
	Cluster 3 - Comuni con basso livello di benessere con localizzazione in zone pianeggianti lungo tutto il territorio nazionale (1.556)	22,603088*** (0,000000)	12,392396*** (0,000000)	9,204607** (0,016191)	12,812914*** (0,003723)	12,633502*** (0,000682)	10,744499*** (0,001293)	10,744499*** (0,001293)	14,470446*** (0,000000)	8,865157*** (0,001507)
	Cluster 5 – Comuni a forte vocazione turistica con alto livello di benessere, bassa densità abitativa e con localizzazione prevalente in zone montane o litoranee (248)	78,941241*** (0,000000)	75,752344*** (0,000000)	70,336439*** (0,000000)	72,663953*** (0,000000)	76,086732*** (0,000000)	74,381993*** (0,000000)	74,381993*** (0,000000)	82,767314*** (0,000000)	68,882418*** (0,000000)
	Cluster 6 - Comuni montani localizzati lungo l'arco alpino e nelle zone dell'appennino centro-nord (455)	16,036060*** (0,000069)	6,745866*** (0,005437)	7,305312 (0,141611)	13,917849*** (0,019407)	1,908737 (0,662420)	0,706918 (0,858716)	0,706918 (0,858716)	8,222411** (0,018676)	3,214604 (0,376295)
	Cluster 7 – Comuni con elevato grado di attrazione economica e localizzazione nell'hinterland delle grandi città (407)	31,441797*** (0,000000)	7,092810** (0,010444)	1,404216 (0,793071)	11,039341* (0,084244)	8,046535 (0,127486)	7,237619 (0,138457)	7,237619 (0,138457)	9,779600** (0,016248)	3,668922 (0,368360)
	Cluster 8 – Comuni montani localizzati prevalentemente lungo l'arco appenninico del centro-sud (1.097)	57,787652*** (0,000000)	36,809128*** (0,000000)	44,889026*** (0,000000)	36,129609*** (0,000000)	27,221035*** (0,000000)	38,320769*** (0,000000)	38,320769*** (0,000000)	42,236303*** (0,000000)	30,659392*** (0,000000)
	Cluster 9 – Comuni con elevata densità abitativa, bassa età media e localizzazione prevalente nel centro-sud (493)	45,224616*** (0,000000)	14,618869*** (0,000000)	6,910304 (0,170206)	12,230760** (0,038136)	15,294999*** (0,001445)	11,296730*** (0,008013)	11,296730*** (0,008013)	17,074647*** (0,000005)	10,453911*** (0,005497)
	Cluster 10 - Comuni in zone litoranee con basso livello di benessere (311)	62,215173*** (0,000000)	26,111426*** (0,000000)	40,328010*** (0,000000)	24,367874*** (0,002968)	28,870964*** (0,000097)	25,767089*** (0,000413)	25,767089*** (0,000413)	31,021333*** (0,000000)	20,347070*** (0,000374)

continua ...

Tipologia variabili	Variabili	(1) Modello base (panel a due stadi)	(2) Panel (OLS pooled)	(3) OLS 2010	(4) OLS 2013	(5) OLS 2015	(6) OLS 2016	(7) Panel (Random effect)	(8) Panel (Random effect Mundlak)
Annualità	Anno 2010 - euro per tonnellata	5,506996 (0,400255)	-5,884740* (0,081012)					-8,279139** (0,024990)	5,506998 (0,400528)
	Anno 2013 - euro per tonnellata	19,765511*** (0,000202)	10,554248*** (0,001249)					9,996509*** (0,004000)	19,765511*** (0,000202)
	Anno 2015 - euro per tonnellata	23,756583*** (0,000000)	21,881144*** (0,000000)					21,327327*** (0,000000)	23,756583*** (0,000000)
	Campione di regressione (n. di osservazioni)	24.882	24.882	6.429	6.223	6.179	6.051	24.882	24.882
	R2	0,4209	0,2826	0,2477	0,2084	0,3410	0,3755	0,2808	0,2924
	Number of code	6.603	6.603	nd	nd	nd	nd	6.603	6.603

P-value calcolati su standard error robusti in parentesi (clusterizzati a livello di comune nel modello panel), \*\*\* p<0,01, \*\* p<0,05, \* p<0,1.

## **APPENDICE D – Coefficiente di riparto e componenti del costo standard**

Per i 6.647 comuni delle Regioni a statuto ordinario attivi al 31 dicembre 2016, in relazione al servizio rifiuti, nelle pagine che seguono sono riportati: i coefficienti di riparto dei fabbisogni standard, le tonnellate di rifiuti urbani, il costo standard totale, il costo standard per tonnellata e le sue componenti calcolate con riferimento ai dati del 2016.

Tabella D.1 – Coefficienti di riparto e componenti del costo standard misurate in relazione ai dati del 2016

Codice contabile	Denominazione	Regione	Provincia	Coefficiente di riparto (A)	Costo standard totale (B = C + D)	Tonnellate di rifiuti urbani (C)	Costo standard per tonnellata (D = E + F + G + H + I + J + K + L)	Costo						Gruppi omogenei (L)	
								Base nazionale (E)	Percentuale di raccolta differenziata (F)	Distanza impiantistica e distanze (G)	Mobilità di gestione (H)	Contesto comunale di riferimento (popolazione, est. reddito, irrigation, drenaggio) (I)	Differenziale di costo (costo fisso di gestione) (J)		Mobilità di raccolta (K)
A008	ABBATEGGIO	Abruzzo	Pescara	0,000005216823	47,001,051,661	134,505005	349,437195	130,454300	24,792926	25,098711	0,000000	112,480202	9,335144	0,000000	47,275928
A018	ACCIANO	Abruzzo	L'Aquila	0,000007670729	69,109,566162	161,419006	428,137726	130,454300	72,424355	20,914795	0,000000	138,124985	8,448944	0,000000	47,275928
A100	AIELLI	Abruzzo	L'Aquila	0,000030643985	276,087,500900	868,474976	317,899270	130,454300	34,932111	21,357119	0,000000	114,092148	1,833494	-21,452991	47,275928
A120	ALANNO	Abruzzo	Pescara	0,000038832770	349,864,493954	906,731018	385,852570	130,454300	79,657104	29,672749	0,000000	96,953735	1,307476	25,204151	22,603088
A125	ALBA-ADRIATICA	Abruzzo	Teramo	0,0000506849959	4,566,473,232556	9,901,715820	461,179993	130,454300	79,410019	36,951698	5,823748	104,252472	0,142388	25,204151	78,941238
A187	ALFEDENA	Abruzzo	L'Aquila	0,000024511648	229,838,106192	544,539978	404,806498	130,454300	79,936959	30,028830	0,000000	114,246422	2,864310	0,000000	47,275928
A235	ALTINO	Abruzzo	Chieti	0,000038792617	349,502,736707	856,500977	385,397156	130,454300	84,937340	25,515285	0,000000	75,369588	1,313410	25,204151	22,603088
A270	ANCARANO	Abruzzo	Teramo	0,000043066338	388,006,892634	1,023,974976	378,922241	130,454300	80,509904	36,951698	5,823748	99,203506	1,281595	31,441797	22,603088
A318	ANVERSADEGLI ABRUZZI	Abruzzo	L'Aquila	0,000063541142	57,247,748792	132,843002	430,942902	130,454300	83,963943	20,914795	0,000000	145,947617	9,129629	-6,743281	47,275928
A367	ARCHI	Abruzzo	Chieti	0,000012873658	115,985,442180	270,329010	429,052887	130,454300	80,427017	23,960449	0,000000	142,238280	1,166638	25,204151	22,603088
A398	ARI	Abruzzo	Chieti	0,000012873658	115,985,442180	270,329010	429,052887	130,454300	80,427017	23,960449	0,000000	142,238280	1,166638	25,204151	22,603088
A402	ARIELLI	Abruzzo	Chieti	0,00001438796	157,115,127682	419,348999	374,664368	130,454300	77,692589	25,640682	0,000000	122,095016	2,922000	-6,743281	22,603088
A445	ARISTA	Abruzzo	Teramo	0,000012372683	111,471,895321	247,089355	451,140015	130,454300	81,120117	24,200659	5,823748	121,018333	5,531059	25,204151	57,787651
A481	ATELETA	Abruzzo	L'Aquila	0,000015007463	135,209,988441	436,096985	310,045695	130,454300	10,532947	29,373102	0,000000	110,872856	2,972289	-31,947432	57,787651
A485	ATESSA	Abruzzo	Chieti	0,0000239385066	2,066,648,610632	6,089,751953	393,384990	130,454300	71,228043	26,342284	0,000000	86,444183	0,197704	-6,743281	31,441797
A488	ATRÌ	Abruzzo	L'Aquila	0,000067249357	691,234,5981885	18,766,30859	388,342407	130,454300	83,272903	22,988876	0,000000	99,808799	0,067642	-6,743281	38,492393
A515	AVEZZANO	Abruzzo	L'Aquila	0,000015007463	135,209,988441	436,096985	310,045695	130,454300	10,532947	29,373102	0,000000	110,872856	2,972289	-31,947432	57,787651
A603	BALSORANO	Abruzzo	L'Aquila	0,000040083638	361,134,209381	984,688020	366,017609	130,454300	77,647896	25,461672	0,000000	113,647606	0,319780	-6,743281	22,603088
A656	BARETE	Abruzzo	L'Aquila	0,000009299957	83,788,115831	225,701004	371,235010	130,454300	83,168877	32,222816	0,000000	77,4944028	7,545080	-17,237720	57,787651
A678	BARRÈA	Abruzzo	L'Aquila	0,0000536019	124,556,536019	320,803009	388,264862	130,454300	50,914648	31,404855	0,000000	124,006752	4,208808	0,000000	47,275928
A692	BASCIANO	Abruzzo	Teramo	0,000030846527	277,912,303077	859,534973	323,328674	130,454300	76,113358	26,42282	0,000000	79,420609	1,408377	-6,743281	16,036060
A746	BELLANTE	Abruzzo	L'Aquila	0,00008084139	728,357,616831	2,155,814941	445,847900	130,454300	40,278412	23,748281	0,000000	89,737579	2,087045	-6,743281	57,787651
A884	BEGNA	Abruzzo	L'Aquila	0,00000545105	49,165,878064	110,275002	400,817932	130,454300	82,121475	24,200659	5,823748	104,911819	2,281582	-6,743281	57,787651
A885	BENETI	Abruzzo	L'Aquila	0,000023544799	212,127,283829	529,235962	400,817932	130,454300	0,000000	26,069956	0,000000	133,675644	10,918320	-31,947432	47,275928
A945	BOLOGNANO	Abruzzo	Pescara	0,000017344048	156,261,489403	424,015015	368,528198	130,454300	73,649987	27,957769	0,000000	95,892708	3,261650	14,709711	22,603088
A956	BOMBA	Abruzzo	Chieti	0,000011072327	99,756,318954	222,141998	449,065552	130,454300	82,386294	26,738029	0,000000	121,417374	4,877784	25,204151	57,787651
B057	BORRELLO	Abruzzo	Chieti	0,000005231380	47,132,208394	118,089996	399,121094	130,454300	75,047325	30,584204	0,000000	103,067230	8,923689	-6,743281	57,787651
B193	BRITOLI	Abruzzo	Pescara	0,000003574178	32,201,615400	101,780002	316,446686	130,454300	0,000000	26,069956	0,000000	133,675644	10,918320	-31,947432	47,275928
B238	BUCCIANICO	Abruzzo	Chieti	0,000010558212	95,106,371486	246,764008	385,414276	130,454300	79,490768	20,914795	0,000000	96,574463	1,021697	25,204151	22,603088
B256	BUGNARA	Abruzzo	L'Aquila	0,000031614865	284,834,661540	673,358521	423,005951	130,454300	80,258111	22,863985	5,823748	98,801224	4,708858	-6,743281	57,787651
B294	BUSSIL TIRO	Abruzzo	L'Aquila	0,0000018649597	168,023,856175	449,800995	373,551544	130,454300	69,617569	33,829151	0,000000	85,614334	2,991834	-6,743281	57,787651
B338	CAGNANO AMITERNO	Abruzzo	L'Aquila	0,000004042315	36,419,304432	87,067001	418,290558	130,454300	32,571114	20,914795	0,000000	129,913666	15,001036	10,494439	78,941238
B392	CALASCIO	Abruzzo	Teramo	0,0000104497515	941,472,117111	2,393,274902	393,382355	130,454300	82,314369	30,890729	5,823748	98,812325	0,479656	25,204151	22,603088
B515	CAMPOLI	Abruzzo	L'Aquila	0,000021670217	192,328,192240	499,859009	397,747986	130,454300	30,237659	23,821478	0,000000	129,046234	4,457638	0,000000	47,275928
B526	CAMPO DI GIOVE	Abruzzo	L'Aquila	0,000010652071	95,970,017051	271,579987	353,376617	130,454300	1,164565	37,977970	0,000000	129,046234	4,457638	0,000000	47,275928
B569	CAMPOTOSTO	Abruzzo	L'Aquila	0,000019685727	177,358,891380	452,257996	392,163096	130,454300	80,131767	26,877181	0,000000	79,392928	3,163224	14,709711	57,787651
B606	CANISTRO	Abruzzo	Chieti	0,000018167998	163,684,897260	438,446991	373,328796	130,454300	72,587822	24,123940	0,000000	127,186714	3,116224	25,204151	22,603088
B624	CANSANO	Abruzzo	L'Aquila	0,000004804693	43,287,965202	93,545998	462,745239	130,454300	93,545998	30,890729	0,000000	144,228958	13,288996	25,204151	47,275928
B640	CANZANO	Abruzzo	Teramo	0,000024319551	219,107,400594	605,234009	362,020966	130,454300	84,446992	23,025007	0,000000	73,917000	2,370512	25,204151	22,603088
B651	CAPESTRANO	Abruzzo	L'Aquila	0,000013593869	122,474,193610	280,316986	436,913208	130,454300	84,267227	20,914795	0,000000	124,423187	4,356353	14,709711	57,787651
B656	CAPITRELLANO	Abruzzo	L'Aquila	0,000093768490	844,808,794507	2,142,900879	394,236053	130,454300	81,289177	26,877181	0,000000	72,196854	0,626751	25,204151	57,787651
B672	CAPOCRANIO	Abruzzo	L'Aquila	0,000008571416	77,224,316938	229,360001	338,169199	130,454300	20,855224	35,037605	0,000000	83,539905	5,500519	0,000000	57,787651
B688	CAPOCRANIO	Abruzzo	L'Aquila	0,000003328846	29,991,296125	79,156998	378,883698	130,454300	27,628729	27,628729	0,000000	137,454819	15,155143	0,000000	47,275928
B677	CAPPADOCIA	Abruzzo	L'Aquila	0,000017848097	160,802,727969	413,462006	388,917786	130,454300	61,189316	27,985466	0,000000	95,408830	2,284939	-6,743281	78,941238
B681	CAPELLLESUL TAVO	Abruzzo	Pescara	0,000049057410	441,983,556453	1,174,862549	376,200226	130,454300	83,155334	24,27467	0,000000	66,973518	4,522467	25,204151	45,224617
B725	CARAMANICO TERME	Abruzzo	Pescara	0,000023502743	282,834,008217	891,979980	314,206329	130,454300	23,480370	29,175220	0,000000	103,918573	1,358965	-21,452991	47,275928
B725	CARAFELLECALVISO	Abruzzo	L'Aquila	0,0000032367547	21,330,456722	47,498001	449,081146	130,454300	53,880074	20,914795	0,000000	161,485855	35,070202	0,000000	47,275928



Codice contabile	Denominazione	Regione	Provincia	Coefficiente di riparto (A)	Costo standard double (B = C * D)	Tonnellata di rifiuti urbani (C)	Costo standard per tonnellata (D = E + F + G + H + I + J + K + L)	Base nazionale (E)	Percentuale di raccolta differenziata (F)	Distanza (G)	Mobilità di gestione (H)	Costo comunale di riferimento (popolazione, est. reddito, istruzione, densità) (I)	Discrepanza di costi (costo base di gestione) (J)	Mobilità di raccolta (K)	Grappi omogenei (L)
B827	CARPINETO DELLA NORA	Abruzzo	Pescara	0,000007973992	71.841.811,7856	196,000000	366,539886	130,454300	44,643490	27,076826	0,000000	117,384323	6,431049	-17,237720	57,787651
B826	CARPINETO DELLA NORA	Abruzzo	Chieti	0,000008612955	77.598.559,5454	174,035985	445,876495	130,454300	82,849385	25,466257	0,000000	116,760887	7,953900	25,204151	57,787651
B842	CARSOLI	Abruzzo	L'Aquila	0,000106527451	959.760,861959	2.741,299072	350,111694	130,454300	71,906372	30,531647	0,000000	65,706802	4,668231	-6,743281	57,787651
B853	CARUNCHIO	Abruzzo	Chieti	0,000008113649	73,100,057870	159,496002	458,319061	130,454300	82,849385	25,466257	0,000000	128,608566	7,948780	25,204151	57,787651
B859	CASACANDITELLA	Abruzzo	Chieti	0,000016575355	149,335,941562	429,093994	348,839142	130,454300	79,357020	22,050941	0,000000	98,311455	2,805648	-6,743281	22,603088
B861	CASALANGUIDA	Abruzzo	Chieti	0,000009401703	84,704,801258	219,628998	395,872211	130,454300	64,785721	25,905059	0,000000	108,235111	5,959261	-6,743281	57,787651
B865	CASALBORDINO	Abruzzo	Chieti	0,000114573787	1,032,254,464197	3,252,120117	317,409698	130,454300	20,288076	23,783201	0,000000	112,195290	0,421120	-31,947432	62,215172
B896	CASALINCONTRADA	Abruzzo	Chieti	0,000033968762	305,141,177037	868,307007	352,232147	130,454300	75,500587	22,774391	0,000000	74,076262	1,617394	25,204151	22,603088
B995	CASOLI	Abruzzo	Chieti	0,000072002280	648,705,750161	1,786,729004	363,068909	130,454300	83,077309	25,959198	0,000000	107,045761	0,672563	-6,743281	22,603088
C040	CASTEL CASTAGNA	Abruzzo	Teramo	0,000004620782	41,631,016945	119,909998	352,506500	130,454300	44,189762	26,842262	5,823748	99,072136	9,989654	-21,452991	57,787651
C083	CASTEL DEL MONTE	Abruzzo	L'Aquila	0,000013063853	117,699,040424	273,993011	429,569366	130,454300	47,511692	20,914795	0,000000	168,273605	4,644616	10,494439	47,275928
C090	CASTEL DI IERI	Abruzzo	L'Aquila	0,000004479287	40,356,213943	98,299004	410,545502	130,454300	71,502968	20,914795	0,000000	135,872681	11,268133	-6,743281	47,275928
C096	CASTEL DI SANGRO	Abruzzo	Chieti	0,000015596447	1,405,164,306174	3,593,239990	391,057739	130,454300	53,361530	28,436251	0,000000	105,891930	0,416377	14,709711	57,787651
C114	CASTEL FRENTANO	Abruzzo	Chieti	0,000051499866	463,998,907485	1,209,956055	383,793030	130,454300	84,462296	24,156038	0,000000	95,865051	1,048122	25,204151	22,603088
C123	CASTELGUIDONE	Abruzzo	Chieti	0,000007607969	68,544,126900	150,000000	456,960846	130,454300	32,357910	27,934106	0,000000	68,450325	10,736452	-6,743281	57,787651
C126	CASTELLAFRUME	Abruzzo	L'Aquila	0,000015164068	136,620,926091	346,040985	394,811401	130,454300	83,109436	27,986466	0,000000	78,142319	3,222546	14,709711	57,787651
C128	CASTELL'ALTO	Abruzzo	Teramo	0,0000130236629	1,173,389,096108	3,222,263916	364,144318	130,454300	85,301437	22,856401	0,000000	147,239075	10,736452	-6,743281	57,787651
C189	CASTELLI	Abruzzo	Teramo	0,000019203523	173,014,463258	464,515015	372,462985	130,454300	33,041042	27,934106	0,000000	95,064400	19,098171	-21,452991	47,275928
C278	CASTELVECCHIO CALVISIO	Abruzzo	L'Aquila	0,000014347670	129,265,573919	286,002991	448,834137	130,454300	71,918999	32,357910	0,000000	124,008316	19,098171	-21,452991	47,275928
C279	CASTELVECCHIO SUBEUGO	Abruzzo	L'Aquila	0,000014347670	129,265,573919	286,002991	448,834137	130,454300	71,918999	32,357910	0,000000	124,008316	19,098171	-21,452991	47,275928
C308	CASTIGLIONE A CASARIA	Abruzzo	Pescara	0,00001950930	107,672,104170	521,539978	407,224091	130,454300	80,255318	27,599754	0,000000	136,114822	4,058514	14,709711	57,787651
C298	CASTIGLIONE MESSER MARINO	Abruzzo	Chieti	0,000023573266	212,389,649461	656,469360	378,132141	130,454300	70,423851	30,909380	0,000000	122,647652	2,560555	-6,743281	22,603088
C316	CASTIGLIONE MESSER RAIMONDO	Abruzzo	Chieti	0,000027552127	248,232,164598	856,469360	415,92937	130,454300	81,459237	24,206559	5,823748	97,780914	2,079660	-21,452991	57,787651
C322	CASTILENTI	Abruzzo	Teramo	0,000019012287	171,291,520304	496,679126	345,573547	130,454300	79,465856	24,206559	0,000000	84,462402	2,289148	-6,743281	31,441797
C354	CATIGNANO	Abruzzo	Pescara	0,000018430094	166,046,243009	407,248047	362,043610	130,454300	81,601288	22,067871	0,000000	110,926389	0,296285	-21,452991	31,441797
C426	CELANO	Abruzzo	Chieti	0,0000161029562	1,450,798,549101	5,007,248047	451,462616	130,454300	82,871658	28,367468	0,000000	122,101646	4,675759	25,204151	57,787651
C449	CELLINO ATTANASIO	Abruzzo	Teramo	0,000027597656	246,641,549840	664,444971	373,984253	130,454300	83,778163	24,589016	0,000000	92,842451	1,670410	-17,237720	57,787651
C474	CEPAGATTI	Abruzzo	Pescara	0,0000233778388	210,620,315390	565,525879	372,551636	130,454300	75,953950	22,730301	0,000000	72,774551	0,209890	25,204151	45,224617
C492	CERCHIO	Abruzzo	L'Aquila	0,000021499390	193,699,11875	625,000000	309,918579	130,454300	26,802299	20,914287	0,000000	93,254372	2,158715	-21,452991	57,787651
C517	GERMIGNANO	Abruzzo	L'Aquila	0,000020097154	181,065,644177	418,850006	432,292328	130,454300	84,813423	24,589016	0,000000	106,831856	2,611947	25,204151	57,787651
C632	CHEI	Abruzzo	Chieti	0,001127029273	10,153,989,188419	28,252,191406	386,786346	130,454300	84,832924	23,131180	0,000000	116,569832	0,049022	-6,743281	38,492393
C750	CITTA' SANT'ANGELO	Abruzzo	L'Aquila	0,0000377205886	3,398,442,776617	10,512,627930	323,272430	130,454300	39,295994	26,158138	0,000000	71,757690	0,134447	-6,743281	62,215172
C768	CIVITA D'ANTONIO	Abruzzo	L'Aquila	0,000013642483	122,912,179878	352,129150	349,054280	130,454300	76,109894	25,479680	0,000000	61,778654	4,188488	-6,743281	57,787651
C768	CIVITAVECCHIA	Abruzzo	Chieti	0,000003747042	33,759,036325	77,999002	436,168884	130,454300	75,522861	29,538534	5,823748	108,650963	13,681131	14,709711	57,787651
C771	CIVITAGUANA	Abruzzo	Pescara	0,000012511249	112,720,311701	450,609985	250,150497	130,454300	0,648181	24,808943	0,000000	100,596067	2,992832	-31,947432	22,603088
C778	CIVITALLA ALFEDENA	Abruzzo	L'Aquila	0,000008425073	75,905,835247	180,434006	420,684753	130,454300	69,142899	31,403774	5,823748	103,437721	8,224373	-6,743281	78,941238
C779	CIVITALLA SANOVA	Abruzzo	Pescara	0,000018979203	170,693,451951	417,75404028	359,849335	130,454300	83,795556	27,629777	5,823748	114,352005	2,232564	-6,743281	57,787651
C781	CIVITALLA DEL TRONTO	Abruzzo	Teramo	0,000007607509	638,554,094431	1,774,504028	429,995428	130,454300	83,499954	36,951698	0,000000	101,262367	0,707191	-21,452991	22,603088
C776	CIVITALLA MESSER RAIMONDO	Abruzzo	Chieti	0,000009550828	86,048,345402	202,567001	424,789551	130,454300	83,109436	26,382475	5,823748	132,021179	6,448510	-17,237720	57,787651
C783	CIVITALLAROVETO	Abruzzo	L'Aquila	0,000047994261	432,405,100900	1,262,072021	342,615234	130,454300	80,196671	24,230485	0,000000	55,472145	1,217300	-6,743281	57,787651
C811	COCCOLLE	Abruzzo	L'Aquila	0,000003220768	29,017,560256	59,153999	490,542664	130,454300	82,552147	20,914287	0,000000	165,011383	19,129976	25,204151	47,275928
C844	COLLARMELE	Abruzzo	L'Aquila	0,000011228899	101,166,861288	253,960007	398,357452	130,454300	81,778855	20,914287	0,000000	102,628777	4,795622	0,000000	57,787651
C853	COLLECORVINO	Abruzzo	Pescara	0,000006286235	566,358,362421	1,703,567017	332,454407	130,454300	80,458741	24,227467	0,000000	80,838135	0,617976	-6,743281	22,603088
C311	COLLEDARA	Abruzzo	Teramo	0,000037977409	342,158,106338	863,677002	396,164429	130,454300	80,947151	28,186869	0,000000	86,782387	1,511646	10,494439	57,787651
C855	COLLEDIMACINE	Abruzzo	Chieti	0,000026919151	24,253,180043	47,889000	506,445740	130,454300	77,272313	31,998653	0,000000	173,901855	19,888554	25,204151	47,275928
C856	COLLEDELMEZZO	Abruzzo	Chieti	0,000007506007	67,625,493993	142,320999	475,161740	130,454300	71,272621	26,467836	0,000000	137,045786	8,964865	25,204151	57,787651
C862	COLLELONGO	Abruzzo	L'Aquila	0,000030255119	272,584,004840	594,549988	458,471130	130,454300	80,372360	25,447030	0,000000	150,010361	1,2159662	25,204151	57,787651
C866	COLLEPIETRO	Abruzzo	L'Aquila	0,000003562960	32,100,546443	82,540001	388,908966	130,454300	39,976585	25,270928	5,823748	145,589951	15,503263	-31,947432	57,787651
C901	COLONNELLA	Abruzzo	Teramo	0,000088600221	798,245,194562	2,158,315918	369,846313	130,454300	83,845055	36,951698	5,823748	87,414474	0,658537	-6,743281	31,441797

Codice contabile	Denominazione	Regione	Provincia	Coefficiente di riparto (A)	Costo standard globale (B = C * D)	Tonnellata di rifiuti urbani (C)	Costo standard per tonnellata (D = E + F + G + H + I + J + K + L)	Base nazionale (E)	Percentuale di raccolta differenziata (F)	Distribuzione impiantistica e distanze (G)	Modalità di gestione (H)	Costo comunale di riferimento (popolazione, est. reddito, istruzione, densità) (I)	Discrepanza di costi (costo fisso di gestione) (J)	Mobilità di raccolta (K)	Gruppi omogenei (L)
C972	CONTOGUERRA	Abruzzo	Teramo	0,000057545618	52,2062,015934	1,305,807,983	399,799,988	130,454,300	80,547,920	36,951,698	58,237,48	97,121,780	1,093,337	25,204,151	22,603,088
C999	CORFINO	Abruzzo	L'Aquila	0,000013241520	119,2398,700983	332,056,000	359,275,848	130,454,300	84,179,428	20,917,428	58,237,48	97,844,398	4,199,396	-6,743,281	22,603,088
D043	CORROROLI	Abruzzo	Teramo	0,000130855494	1,178,9344,720922	3,247,617,920	363,018,311	130,454,300	82,420,578	36,951,698	58,237,48	91,089,508	0,418,679	-6,743,281	22,603,088
D076	CORTINO	Abruzzo	Teramo	0,000009663158	87,0680,383908	217,438,004	400,391,754	130,454,300	59,357,208	27,132,557	0,000,000	121,014,427	4,662,930	10,494,439	47,275,928
D078	CORVARA	Abruzzo	Pescara	0,00002524791	22,747,1,45340	56,139,999	405,186,066	130,454,300	23,162,729	26,069,956	0,000,000	153,074,524	25,155,117	0,000,000	47,275,928
D137	CRECCHIO	Abruzzo	Chieti	0,000040036787	360,712,1,05605	899,888,977	404,890,076	130,454,300	73,821,289	33,821,289	0,000,000	126,269,409	1,380,939	25,204,151	22,603,088
D179	CROCIATO	Abruzzo	Teramo	0,000016827356	149,804,4,42631	387,239,990	386,851,685	130,454,300	81,177,505	29,424,425	2,697,697	120,565,132	2,697,697	-6,743,281	22,603,088
D201	CUGNOLI	Abruzzo	Pescara	0,000013238775	119,274,969206	328,889,008	362,650,248	130,454,300	77,960,007	25,262,752	0,000,000	109,341,270	3,718,142	-6,743,281	22,603,088
D209	CUPELLO	Abruzzo	Chieti	0,000063120345	568,683,807,143	1,613,130,005	352,534,933	130,454,300	75,541,153	21,296,038	58,237,48	70,814,316	0,798,610	25,204,151	22,603,088
D315	DOGLIOLA	Abruzzo	Chieti	0,000004482451	40,384,7,14544	91,778,999	440,021,301	130,454,300	82,849,985	25,466,257	0,000,000	107,356,697	10,902,899	25,204,151	22,603,088
D394	ELICE	Abruzzo	Pescara	0,000022423780	202,027,2,41371	505,095,001	399,878,699	130,454,300	83,103,317	27,083,174	0,000,000	109,421,082	2,109,620	25,204,151	22,603,088
D465	FAGNANO ALTO	Abruzzo	L'Aquila	0,000005762429	61,106,4,066880	160,567,993	380,564,056	130,454,300	56,667,255	28,487,043	0,000,000	141,409,821	8,217,170	-31,947,482	47,275,928
D480	FALLO	Abruzzo	Chieti	0,00002672130	24,074,5,96817	53,658,001	448,667,419	130,454,300	74,386,009	28,396,033	0,000,000	128,073,700	25,528,183	14,709,711	47,275,928
D489	FANO ADRIANO	Abruzzo	Teramo	0,000006646794	59,984,4,05796	136,505,005	438,697,510	130,454,300	76,589,028	37,977,970	0,000,000	138,934,730	8,006,574	-6,743,281	47,275,928
D494	FARAFILDRUM PETRI	Abruzzo	Chieti	0,000027430972	247,139,8,06551	665,646,973	360,447,601	130,454,300	82,674,867	22,282,684	58,237,48	101,312,347	2,036,279	-6,743,281	22,603,088
D495	FARASANI MARTINO	Abruzzo	Chieti	0,000049021548	441,660,4,62816	1,314,661,011	395,950,073	130,454,300	73,851,013	27,588,479	0,000,000	78,258,943	1,130,850	-6,743,281	31,441,797
D501	FARINDOLA	Abruzzo	Pescara	0,000016457643	148,275,4,13400	356,527,008	415,888,306	130,454,300	82,373,817	29,122,135	58,237,48	114,139,954	2,930,093	-6,743,281	22,603,088
D592	FILETO	Abruzzo	Chieti	0,000009859884	88,824,6,83946	219,994,003	405,603,271	130,454,300	69,734,505	27,512,270	0,000,000	134,724,701	5,861,729	14,709,711	47,275,928
D598	FONTECCHIO	Abruzzo	L'Aquila	0,000007315718	66,911,0,81169	157,134,995	419,455,139	130,454,300	53,459,759	32,879,002	0,000,000	62,310,520	4,927,731	0,000,000	57,787,651
D736	FOSSA	Abruzzo	L'Aquila	0,000008913267	80,304,2,25546	259,653,992	309,273,987	130,454,300	32,879,002	20,914,795	0,000,000	136,256,271	5,890,944	25,204,151	47,275,928
D737	FOSSACESIA	Abruzzo	Chieti	0,00002028090	91,923,7,89848	2,465,633,057	372,814,514	130,454,300	82,674,867	24,839,633	58,237,48	84,543,747	0,543,466	-17,237,720	62,215,172
D757	FRANE	Abruzzo	Chieti	0,000004463038	40,209,8,13754	89,419,998	449,673,615	130,454,300	72,929,025	24,923,580	0,000,000	140,433,197	13,251,456	-6,743,281	22,603,088
D763	FRANCIVALLA MARE	Abruzzo	Chieti	0,000571939774	5,152,901,0,15650	12,413,1,89453	415,114,990	130,454,300	85,033,936	32,024,403	0,000,000	112,029,167	0,101,335	-6,743,281	62,215,172
D796	FRESAGRANDINARIA	Abruzzo	Chieti	0,000015885192	143,117,9,02481	355,529,999	402,540,035	130,454,300	85,219,696	26,844,376	0,000,000	115,749,107	3,747,913	-6,743,281	47,275,928
D803	FRISA	Abruzzo	Chieti	0,000020010431	180,284,3,17604	482,071,991	373,977,997	130,454,300	76,874,123	23,149,168	58,237,48	119,404,686	2,412,184	-6,743,281	22,603,088
D823	FURCI	Abruzzo	Chieti	0,000014083587	126,886,3,14766	276,359,985	455,833,927	130,454,300	70,047,722	22,055,792	0,000,000	146,296,219	3,992,556	25,204,151	57,787,651
D850	GAGLIANO ATERNO	Abruzzo	L'Aquila	0,000004651549	41,908,2,09018	91,545,998	457,783,081	130,454,300	91,731,762	20,914,795	0,000,000	161,535,477	1,339,089	10,494,439	47,275,928
D898	GAMBERALE	Abruzzo	Chieti	0,000004679911	42,163,7,39750	91,976,997	488,416,138	130,454,300	74,891,289	31,448,457	0,000,000	151,867,740	12,171,736	0,000,000	57,787,651
D996	GISSOPAL ENA	Abruzzo	Chieti	0,000020364417	189,473,5,61971	382,031,006	480,253,901	130,454,300	84,171,997	27,968,333	58,237,48	145,647,034	3,201,091	25,204,151	57,787,651
E040	GIOLA DEI MARSÌ	Abruzzo	L'Aquila	0,000035974834	324,115,8,71838	755,330,017	429,104,980	130,454,300	84,007,141	24,544,748	0,000,000	115,953,934	1,648,113	14,709,711	57,787,651
E052	GISSI	Abruzzo	Chieti	0,000040643517	366,178,4,50747	924,549,988	396,061,279	130,454,300	77,109,208	22,775,097	0,000,000	107,875,237	1,202,504	25,204,151	22,603,088
E056	GIULIANO TERTINO	Abruzzo	Chieti	0,000010887088	96,087,4,03794	237,139,008	413,628,296	130,454,300	76,049,932	28,298,510	58,237,48	119,969,002	5,227,175	25,204,151	22,603,088
E058	GIULIANOVA	Abruzzo	L'Aquila	0,000089860703	80,911,7,98080	194,255,005	416,523,621	130,454,300	84,889,973	20,914,795	58,237,48	85,858,714	5,960,417	25,204,151	57,787,651
E096	GORIANO SCOLI	Abruzzo	Chieti	0,0000126667435	1,141,212,3,98930	3,088,662,109	369,484,375	130,454,300	80,553,337	29,116,784	0,000,000	113,075,394	0,422,764	-6,743,281	22,603,088
E243	GUARDIANGRELE	Abruzzo	Chieti	0,000005529204	49,806,4,42807	107,518,997	483,233,887	130,454,300	82,849,985	25,466,257	0,000,000	129,572,372	11,899,820	25,204,151	57,787,651
E286	GULMI	Abruzzo	L'Aquila	0,000005711464	519,952,4,03050	1,353,072,021	384,275,462	130,454,300	80,219,964	29,914,795	0,000,000	93,845,291	0,743,713	-6,743,281	57,787,651
E307	INTRODACCUA	Abruzzo	L'Aquila	0,000015665095	158,253,0,16324	422,514,008	374,550,934	130,454,300	80,285,835	20,914,795	0,000,000	89,143,661	2,707,993	-6,743,281	38,492,393
E343	ISOLA DEL GRAN SASSO D'ITALIA	Abruzzo	Teramo	0,000057711464	13,288,527,9,13461	33,736,648,438	393,889,994	130,454,300	56,391,777	29,864,456	0,000,000	113,446,075	0,036,862	25,204,151	57,787,651
E424	LAMA DEI PELIGNI	Abruzzo	Chieti	0,000015885455	143,120,2,72042	358,364,014	399,371,216	130,454,300	82,730,476	29,951,582	0,000,000	112,268,707	3,416,234	-17,237,720	57,787,651
E435	LANCIANO	Abruzzo	L'Aquila	0,000063387734	6,162,3,989,96203	15,606,5,92773	394,858,704	130,454,300	81,828,887	23,848,280	0,000,000	119,109,177	0,076,887	25,204,151	45,224,617
E505	LECCE IN MARSÌ	Abruzzo	L'Aquila	0,000003751543	304,085,0,96793	71,007,000	428,246,643	130,454,300	76,282,417	22,165,225	0,000,000	106,834,209	1,828,549	25,204,151	57,787,651
E531	LENTINA	Abruzzo	Chieti	0,000010211013	91,996,2,91184	237,440,002	387,450,684	130,454,300	76,282,417	22,165,225	0,000,000	122,544,662	1,377,082	-6,743,281	57,787,651
E559	LETTOPALENA	Abruzzo	Chieti	0,000003703873	39,370,1,09966	78,685,997	424,092,102	130,454,300	75,346,085	25,117,405	0,000,000	71,335,938	1,560,224	25,204,151	16,036,060
E611	LESCIA	Abruzzo	Chieti	0,000008754627	78,874,9,58073	190,320,007	414,433,350	130,454,300	76,534,432	29,744,528	0,000,000	110,629,943	5,641,560	14,709,711	57,787,651
E691	LORETO APRUTINO	Abruzzo	Pescara	0,000100531873	905,743,6,04765	2,378,488,037	390,806,458	130,454,300	77,127,869	25,288,894	0,000,000	99,645,721	0,484,465	25,204,151	22,603,088
E723	LUCO DEI MARSÌ	Abruzzo	L'Aquila	0,000095823763	863,325,8,04081	2,219,931,885	389,072,693	130,454,300	82,240,067	25,952,594	58,237,48	92,882,584	0,673,926	-6,743,281	57,787,651
E724	LUCOLI	Abruzzo	L'Aquila	0,000026379620	237,667,6,94119	692,107,971	343,396,759	130,454,300	71,340,675	29,023,546	0,000,000	95,227,684	2,022,070	-31,947,482	47,275,928
E811	MAGLIANO DE MARSÌ	Abruzzo	L'Aquila	0,000007179809	646,259,9,59627	1,745,290,039	370,712,799	130,454,300	83,363,411	25,095,537	0,000,000	80,004,822	0,750,372	-6,743,281	57,787,651

Codice contabile	Denominazione	Regione	Provincia	Coefficiente di riparto (A)	Costo standard totale (B = C * D)	Tonnellata di rifiuti urbani (C)	Costo standard per tonnellata (D = E + F + G + H + I + J + K + L)	Base nazionale (E)	Percentuale di raccolta differenziata (F)	Distanza (G)	Modalità di gestione (H)	Costo comunale di riferimento (popolazione, est. reddito, istruzione, densità) (I)	Discrepanza di costi (costo fisso di gestione) (J)	Modalità di raccolta (K)	Gruppi omogenei (L)
E892	MANAPPELLO	Abruzzo	Pescara	0,0000079769531	718.684,933432	2.190,960938	328,022705	130,454300	82,589638	22,774391	0,000000	75,843735	0,500850	-6,743281	22,603088
E899	MARTINSCURO	Abruzzo	Teramo	0,000492858272	4.440,414,898875	11.180,304688	397,164032	130,454300	78,714272	36,951698	5,923748	89,631287	0,118847	-6,743281	62,215172
F022	MASSA D'ALBE	Abruzzo	L'Aquila	0,000028058554	252,775,997354	829,658997	401,449036	130,454300	81,516762	23,581968	0,000000	105,818375	2,290008	0,000000	57,787651
F196	MGLIANICO	Abruzzo	Chieti	0,000070199495	632,463,530265	1.981,258057	339,804321	130,454300	73,598373	23,413187	0,000000	95,767776	0,710895	-6,743281	22,603088
M255	MOLINA A' TERNO	Abruzzo	L'Aquila	0,000040598822	41,433,166517	94,402000	429,795715	130,454300	78,443069	20,914795	5,923748	98,003151	13,164865	25,204151	57,787651
F433	MONTAZZOLI	Abruzzo	Chieti	0,000012378719	111,526,272993	248,188004	449,362061	130,454300	82,943865	25,466257	0,000000	122,443245	5,157104	25,204151	57,787651
B288	MONTABELLO DI BERTONIA	Abruzzo	Chieti	0,000010973190	98,883,143164	239,225006	413,264252	130,454300	82,943865	25,466257	0,000000	122,443245	5,157104	25,204151	57,787651
F498	MONTABELLO SUL SANGRO	Abruzzo	Chieti	0,000002136970	19,253,063394	38,103001	505,298948	130,454300	70,358655	29,850525	5,923748	166,034225	30,288431	25,204151	47,275928
F500	MONTEFERRANTE	Abruzzo	Chieti	0,000019627777	19,787,397596	41,206001	480,206696	130,454300	78,714272	29,842411	0,000000	150,866017	28,327755	14,709711	47,275928
F500	MONTEFERRO	Abruzzo	Teramo	0,000010860480	97,847,681361	255,948547	392,294342	130,454300	72,094940	24,200659	0,000000	99,747185	4,752924	-6,743281	57,787651
F578	MONTENERODOMO	Abruzzo	Chieti	0,000007627766	67,821,441730	159,858994	424,257904	130,454300	83,358911	29,851053	5,923748	116,776314	6,952244	-6,743281	57,787651
F582	MONTEODORISIO	Abruzzo	Chieti	0,000028558933	257,306,328637	780,840027	329,525024	130,454300	79,592079	21,589745	0,000000	80,250198	1,778920	-6,743281	22,603088
F595	MONTETRALE	Abruzzo	L'Aquila	0,000059142651	1,017,684,878132	2,950,897451	401,138505	130,454300	82,943865	25,466257	0,000000	102,275696	0,790051	0,000000	57,787651
F646	MONTESILVANO	Abruzzo	Teramo	0,000112958654	1,017,684,878132	2,950,897451	401,138505	130,454300	82,943865	25,466257	0,000000	102,275696	0,790051	0,000000	57,787651
F690	MONTORIO AL VOMANO	Abruzzo	Teramo	0,000112958654	1,017,684,878132	2,950,897451	401,138505	130,454300	82,943865	25,466257	0,000000	102,275696	0,790051	0,000000	57,787651
F732	MORINO	Abruzzo	L'Aquila	0,000018327819	165,124,790199	480,263000	343,821594	130,454300	81,303818	25,479660	0,000000	92,579922	0,969667	-6,743281	22,603088
F747	MORRO D'ORO	Abruzzo	Teramo	0,000050354531	453,699,993086	1,357,598989	394,170837	130,454300	77,865646	27,968882	0,000000	83,948128	0,438743	-6,743281	57,787651
F764	MOSCIANO SANT'ANGELO	Abruzzo	Teramo	0,000145198751	1,308,179,599321	3,71,709839	357,190460	130,454300	83,004311	25,209291	0,000000	102,275696	0,790051	0,000000	57,787651
F765	MOSCULOFO	Abruzzo	Pescara	0,000044368842	399,741,826084	1,159,567017	345,031260	130,454300	75,701210	30,287380	0,000000	91,760971	0,967623	-6,743281	22,603088
F785	MOZZAGROGNA	Abruzzo	L'Aquila	0,000010248317	92,332,387775	248,865005	371,013947	130,454300	53,410141	22,816191	0,000000	75,094681	1,666565	25,204151	47,275928
F882	NAVELLI	Abruzzo	L'Aquila	0,000087163910	785,304,711065	1,997,088970	393,228638	130,454300	84,793915	24,372791	0,000000	102,810204	5,654150	10,494439	47,275928
F870	NARERIO	Abruzzo	Teramo	0,000027765206	205,103,503867	559,369995	366,668762	130,454300	84,793915	24,372791	0,000000	76,831306	2,408246	25,204151	22,603088
F908	NOCCIANO	Abruzzo	Pescara	0,000027765206	205,103,503867	559,369995	366,668762	130,454300	84,793915	24,372791	0,000000	76,831306	2,408246	25,204151	22,603088
F942	NOTARESCO	Abruzzo	Teramo	0,000084553286	761,784,250994	2,062,268066	369,391479	130,454300	83,741028	23,512129	0,000000	83,303940	0,572857	25,204151	22,603088
F986	OCRE	Abruzzo	L'Aquila	0,000011522348	103,810,789821	288,510010	386,617950	130,454300	53,718033	25,216834	0,000000	100,098513	4,133146	14,709711	57,787651
G002	OFENA	Abruzzo	L'Aquila	0,000101216566	91,191,227781	230,009995	396,466370	130,454300	26,899527	20,914795	0,000000	150,710800	5,501339	14,709711	47,275928
G079	OPI	Abruzzo	L'Aquila	0,000009086715	81,866,911802	204,100006	401,111755	130,454300	50,887782	31,344162	5,923748	128,910706	6,815154	0,000000	47,275928
G102	ORKOLA	Abruzzo	L'Aquila	0,000026785593	241,325,248731	697,293030	346,088715	130,454300	80,139275	30,839405	0,000000	46,411453	1,599363	25,204151	31,441797
G128	ORSOGNA	Abruzzo	Chieti	0,000049225043	443,493,849168	1,160,217041	382,250783	130,454300	68,382156	27,145482	0,000000	103,070523	1,041929	25,204151	22,603088
G141	ORTONA	Abruzzo	Chieti	0,000457022012	4,117,547,501380	10,340,878906	398,181580	130,454300	84,602966	24,454802	0,000000	107,419724	0,127141	-6,743281	62,215172
G142	ORTONA DEI MARSI	Abruzzo	L'Aquila	0,000010999021	99,095,864416	254,820999	388,884216	130,454300	27,385662	20,914795	0,000000	179,194199	5,112350	-21,452991	47,275928
G145	ORTUOCCHIO	Abruzzo	L'Aquila	0,000031510004	283,889,912709	745,390015	380,860901	130,454300	81,276176	23,861507	0,000000	92,597305	1,627266	-6,743281	47,275928
G200	OVINDOLI	Abruzzo	L'Aquila	0,000040505431	364,934,385880	902,838977	404,297150	130,454300	80,219964	26,042287	0,000000	125,868862	1,382136	-6,743281	57,787651
G210	PACENTRO	Abruzzo	L'Aquila	0,000013903971	125,268,062859	298,349005	419,028198	130,454300	83,807907	20,914795	0,000000	129,107315	3,699541	-6,743281	57,787651
G237	PAGLIETA	Abruzzo	Chieti	0,000052663597	474,473,560466	1,258,418945	377,039429	130,454300	84,312744	23,854630	0,000000	89,868579	0,941947	25,204151	22,603088
G271	PALENA	Abruzzo	Chieti	0,000017974966	160,346,843487	376,897003	425,439423	130,454300	82,849865	25,466257	0,000000	108,268898	3,130895	14,709711	57,787651
G290	PALMOLI	Abruzzo	Chieti	0,000010885815	98,075,936309	240,749001	407,310689	130,454300	76,685555	25,959198	0,000000	105,761870	4,961269	0,000000	57,787651
G294	PALOMBARO	Abruzzo	Chieti	0,000015633831	140,853,265743	327,665497	429,869080	130,454300	76,685555	25,959198	0,000000	120,206726	4,065952	14,709711	57,787651
G437	PENNASANT'ANDREA	Abruzzo	Teramo	0,000025644377	231,043,446784	590,125000	381,516113	130,454300	84,715889	28,186889	0,000000	95,319168	1,795547	-6,743281	57,787651
G434	PENNADOMO	Abruzzo	Chieti	0,000003987477	35,024,292216	75,111988	462,598969	130,454300	72,067688	28,036430	5,923748	138,259293	15,460169	14,709711	57,787651
G438	PENNE	Abruzzo	Pescara	0,0000161742863	1,457,235,043816	3,674,948975	396,529327	130,454300	30,598844	30,598844	0,000000	105,420845	10,311711	-31,947432	57,787651
G441	PERANO	Abruzzo	Chieti	0,000026793169	241,393,504985	676,458984	356,846694	130,454300	79,825150	25,714403	0,000000	86,082741	1,674605	10,494439	22,603088
G449	PERETO	Abruzzo	L'Aquila	0,000010367018	93,401,820033	323,278992	288,920166	130,454300	83,278957	31,722290	0,000000	74,887672	3,732131	-31,947432	57,787651
G482	PESCARA	Abruzzo	Pescara	0,0002975257334	26,805,630,984216	68,884,445313	389,139099	130,454300	56,732071	24,977549	0,000000	145,206955	0,019157	-6,743281	38,492393
G484	PESCIASSEROLI	Abruzzo	L'Aquila	0,000068155035	614,043,935395	1,617,297974	379,872729	130,454300	57,866396	29,842587	0,000000	120,230339	0,746493	-6,743281	47,275928
G492	PESCHINA	Abruzzo	L'Aquila	0,000064511258	581,215,266218	1,483,780029	391,712555	130,454300	80,293266	24,870670	0,000000	104,267174	24,870670	-6,743281	57,787651
G493	PESCOCOSTANZO	Abruzzo	L'Aquila	0,000023308761	210,000,671445	551,760010	380,801471	130,454300	79,852173	25,768370	0,000000	112,029335	2,459108	-17,237720	47,275928
G499	PESCOSANSEVERO	Abruzzo	Pescara	0,000006443537	58,053,150760	165,179993	351,453888	130,454300	29,897366	24,794657	0,000000	99,867218	8,652730	0,000000	57,787651



Codice contabile	Denominazione	Regione	Provincia	Coefficiente di riparto (A)	Costo standard globale (B = C * D)	Tonnellata di rifiuti urbani (C)	Costo standard per tonnellata (D = E + F + G + H + I + J + K + L)	Base nazionale (E)	Percentuale di raccolta differenziata (F)	Diffrizione impiantistica e distanze (G)	Modalità di gestione (H)	Costo comunale di riferimento (popolazione, est. reddito, istruzione, servizi) (I)	Discrepanza di costi (costo fisso di gestione) (J)	Modalità di raccolta (K)	Gruppi omogenei (L)
G524	PETTORANO SUL GIZO	Abruzzo	L'Aquila	0,000019205238	173,029,912013	406,068969	426,174713	130,454300	78,138420	20,914795	0,000000	109,698540	3,978882	25,204151	57,787651
G555	PIANELLA	Abruzzo	Pescara	0,000017598828	918,806,885308	2,489,550049	368,410085	130,454300	76,9317947	25,930626	0,000000	87,939460	0,500513	25,204151	22,603088
G589	PIOCIANO	Abruzzo	Pescara	0,000015315427	137,984,600079	351,774994	392,252441	130,454300	83,919357	24,227487	0,000000	102,881096	2,962998	25,204151	22,603088
G608	PIETRACAMELA	Abruzzo	Teramo	0,000007643065	68,860,321211	148,570007	463,487366	130,454300	82,719681	28,820374	0,000000	141,707367	7,587702	-6,743281	78,941238
G621	PIETRAFERRAZZANA	Abruzzo	Chieti	0,000002388478	21,519,029212	47,950001	448,780579	130,454300	41,489578	28,302366	0,000000	109,717125	26,337492	25,204151	47,275928
G631	PIETRANICO	Abruzzo	Pescara	0,000005528271	49,807,048844	130,300003	382,249023	130,454300	24,825344	24,794657	0,000000	134,856418	9,730658	0,000000	57,787651
F831	PINETO	Abruzzo	Teramo	0,000004008560	3,804,154,131422	9,285,388164	388,154144	130,454300	85,464900	24,107538	0,000000	92,503310	0,150232	-6,743281	62,215172
G724	PIZZOFERRATO	Abruzzo	Chieti	0,000013291214	119,747,413408	322,945007	370,798157	130,454300	80,417870	28,936422	0,000000	97,639732	3,911632	-17,237720	47,275928
G726	PIZZOLI	Abruzzo	L'Aquila	0,000046710380	420,837,954361	1,172,891968	358,803680	130,454300	77,810455	32,222816	0,000000	44,766529	1,052260	14,709711	57,787651
G766	POGGIO PENZE	Abruzzo	L'Aquila	0,000019193621	172,925,249225	537,275024	321,856110	130,454300	27,223616	20,914795	5,823748	77,241371	2,410648	0,000000	57,787651
G780	POGGIOFORITO	Abruzzo	Chieti	0,000013119485	118,200,216545	291,604004	405,344971	130,454300	82,674687	24,339286	0,000000	115,657463	4,414264	25,204151	22,603088
G799	POLLUTRI	Abruzzo	Chieti	0,000027950962	251,924,680702	749,119995	396,160645	130,454300	16,447601	22,877741	5,823748	110,935862	1,814196	25,204151	22,603088
G878	POROLI	Abruzzo	Pescara	0,000098851730	890,606,330980	2,255,279004	394,819733	130,454300	81,630760	29,346119	0,000000	101,768143	0,576065	-6,743281	57,787651
G992	PRATD'ANSIDONIA	Abruzzo	L'Aquila	0,000008211557	79,982,158825	201,248993	367,815051	130,454300	26,980547	20,914795	0,000000	125,195885	6,281903	0,000000	57,787651
H007	PRATOLA PELIGNA	Abruzzo	L'Aquila	0,00004549049	851,841,249984	2,440,910889	348,984985	130,454300	78,028962	25,331867	0,000000	98,811050	2,540275	-6,743281	47,275928
H082	PRETORO	Abruzzo	Chieti	0,000020954249	189,381,944286	462,739002	396,301849	130,454300	71,945389	23,669978	5,823748	121,632545	2,540275	-6,743281	47,275928
H056	PREZZA	Abruzzo	L'Aquila	0,000009375635	84,469,941898	203,951004	414,167816	130,454300	84,825259	20,914795	0,000000	132,042038	5,581521	-17,237720	57,787651
H098	QUADRI	Abruzzo	Chieti	0,000011911821	107,319,754592	236,087997	454,572226	130,454300	89,944771	30,479973	0,000000	131,080658	5,118191	-17,237720	57,787651
H166	RAIANO	Abruzzo	L'Aquila	0,000045125916	408,562,697562	1,140,857056	356,366020	130,454300	79,052376	20,914795	0,000000	119,341331	1,237871	-17,237720	22,603088
H184	RAPNO	Abruzzo	Chieti	0,000018159751	169,510,589577	374,131989	437,307129	130,454300	78,799736	22,815664	0,000000	119,048508	3,397195	25,204151	57,787651
H320	RIPATENTINA	Abruzzo	Chieti	0,000034348574	464,865,346832	1,240,276001	374,646729	130,454300	78,435638	24,071156	0,000000	92,831139	1,048871	25,204151	22,603088
H383	RISONDIOLI	Abruzzo	L'Aquila	0,000004549574	309,419,011135	745,906006	414,823059	130,454300	58,638685	30,261631	5,823748	98,194344	1,814712	10,494459	78,941238
H399	ROCCADI BOTTE	Abruzzo	L'Aquila	0,000016464250	148,334,937621	544,994995	272,176697	130,454300	12,218218	31,844055	0,000000	44,163555	2,451774	-6,743281	57,787651
H400	ROCCADICAMBIO	Abruzzo	L'Aquila	0,000014122836	127,239,925176	326,085999	390,205983	130,454300	80,181808	26,42964	0,000000	108,439529	3,752387	-6,743281	47,275928
H402	ROCCADIMEZZO	Abruzzo	L'Aquila	0,000045379300	383,246,198149	960,265015	399,104614	130,454300	80,174377	27,432077	5,823748	112,382271	1,304922	-6,743281	47,275928
H429	ROCCAPARA	Abruzzo	Chieti	0,000005114863	46,082,628555	88,597000	520,137573	130,454300	75,118507	23,776323	0,000000	172,941452	13,701646	25,204151	78,941238
H439	ROCCA SANTAMARIA	Abruzzo	Chieti	0,000007547699	68,001,174446	162,744003	417,841003	130,454300	59,097995	27,826906	5,823748	130,058441	6,809318	10,494459	47,275928
H440	ROCCA SANTAMARIA	Abruzzo	Teramo	0,000017036270	153,488,562714	405,269989	378,731628	130,454300	29,864956	24,825580	0,000000	116,242004	6,162618	-6,743281	57,787651
H424	ROCCASALE	Abruzzo	L'Aquila	0,000021356375	192,428,659927	423,346008	413,757141	130,454300	72,107941	20,914795	5,823748	118,547775	3,450250	10,494459	57,787651
H425	ROCCAMONTEPANO	Abruzzo	Chieti	0,000007884154	71,032,416886	177,095001	401,097809	130,454300	82,938550	22,884977	0,000000	119,935088	2,404770	25,204151	22,603088
H484	ROCCARASO	Abruzzo	L'Aquila	0,000059673031	537,625,172194	1,226,504028	488,339508	130,454300	72,081940	28,515261	0,000000	116,900685	0,951694	10,494459	78,941238
H448	ROCCASALVINA	Abruzzo	Chieti	0,000014385337	129,604,938709	302,238007	428,817474	130,454300	79,082100	26,701872	5,823748	104,974121	4,208951	14,709711	57,787651
H495	ROLD DEL SANGRO	Abruzzo	Chieti	0,000017036270	153,488,562714	405,269989	378,731628	130,454300	29,864956	24,825580	0,000000	121,938454	3,268281	10,494459	57,787651
H582	ROSIANO	Abruzzo	Chieti	0,000003391620	39,556,858472	62,945000	485,453308	130,454300	69,082100	28,815964	0,000000	196,518600	20,544190	-17,237720	47,275928
H566	ROSOLLO	Abruzzo	Pescara	0,000044581938	401,861,720969	1,079,050001	318,477356	130,454300	78,883331	24,372791	0,000000	67,922340	0,884808	-6,743281	22,603088
F515	ROSETO DEGLI ABRUZZI	Abruzzo	Teramo	0,000014559582	4,835,933,206119	11,873,686523	380,437561	130,454300	97,263000	29,668161	0,000000	146,935715	1,1460875	14,709711	47,275928
H775	SAN BENEDETTO DEI MARSÌ	Abruzzo	L'Aquila	0,000061763500	556,459,290877	1,386,040039	401,474182	130,454300	75,775288	24,788220	0,000000	112,987244	0,873283	25,204151	57,787651
H772	SAN BENEDETTO IN PERLIS	Abruzzo	L'Aquila	0,00002552037	22,992,616908	44,060001	521,847839	130,454300	42,229015	25,080193	5,823748	240,745605	30,239100	0,000000	47,275928
H773	SAN BENEDETTO IN PERLIS	Abruzzo	L'Aquila	0,00002552037	22,992,616908	44,060001	521,847839	130,454300	42,229015	25,080193	5,823748	240,745605	30,239100	0,000000	47,275928
H814	SAN BUONO	Abruzzo	Chieti	0,000012195439	108,875,010742	261,829987	409,192169	130,454300	69,103889	29,945981	0,000000	109,638429	4,551803	25,204151	57,787651
H819	SAN DEMETRIO NE VESTINI	Abruzzo	Chieti	0,000026599832	239,651,694920	845,179016	283,551331	130,454300	82,849365	25,466257	5,823748	83,990936	1,534091	0,000000	22,603088
H923	SAN GIOVANNI LIPIONI	Abruzzo	Chieti	0,000029703364	28,761,545688	49,587002	539,888721	130,454300	84,93865	25,466257	5,823748	199,055099	23,599881	25,204151	47,275928
D690	SAN GIOVANNI TEATINO	Abruzzo	Chieti	0,0000349480804	3,148,653,194941	9,217,949219	341,579491	130,454300	84,540329	42,453773	0,000000	59,277370	0,154236	-6,743281	31,441797
H991	SAN MARTINO SULLA MARRUCINA	Abruzzo	Chieti	0,000014084380	128,893,456574	332,244995	393,794449	130,454300	81,333542	23,172977	5,823748	101,641518	3,546166	25,204151	22,603088
H121	SAN PIO DELLE CAMERE	Abruzzo	L'Aquila	0,000009771225	88,034,019557	277,213989	371,567017	130,454300	25,851777	20,914795	0,000000	78,231873	4,526655	0,000000	57,787651
H148	SAN SALVO	Abruzzo	Chieti	0,0000425325348	3,831,975,875169	10,419,235352	367,779992	130,454300	81,666313	23,081444	0,000000	76,974174	0,130881	-6,743281	62,215172
B76	SAN VALENTINO IN ABRUZZO CITERIORE	Abruzzo	Pescara	0,000021857290	195,121,177772	559,320007	348,854279	130,454300	82,440689	25,098711	0,000000	92,734962	2,265836	-6,743281	22,603088
B89	SAN VINCENZO VALLE ROVETO	Abruzzo	L'Aquila	0,000034616442	311,877,418222	803,247009	388,270874	130,454300	83,384369	26,250200	0,000000	95,287170	1,850493	-6,743281	57,787651

Codice contabile	Denominazione	Regione	Provincia	Coefficiente di riparto (A)	Costo standard globale (B = C + D)	Tonnellata di rifiuti urbani (C)	Costo standard operatività (D = E + F + G + H + I + J + K + L)	Base nazionale (E)	Percentuale di raccolta differenziata (F)	Distanza impiantistica e distanze (G)	Mobilità di gestione (H)	Costo comunale di riferimento (popolazione, est. reddito, istruzione, servizi) (I)	Discrepanza di costi (costo fisso di gestione) (J)	Mobilità di raccolta (K)	Gruppi omogenei (L)
B94	SAN VITO CHIETINO	Abruzzo	Chieti	0,000008339098	841,4807156072	1,2057260010	409,0239846	130,454300	82,158333	24,516705	0,000000	83,686875	0,612527	25,204151	62,215172
B18	SANT'EGIDIO ALLA VIBRATA	Abruzzo	Teramo	0,000198476285	1,788,1755146072	4,369,192871	409,269073	130,454300	85,028512	36,951698	5,923748	80,249481	0,334604	25,204151	45,224617
B32	SANT'EUFEMIA IMELLA	Abruzzo	Pescara	0,000007940422	71,539,363045	211,820007	337,736572	130,454300	0,000000	291,752200	0,000000	123,861473	6,969675	0,000000	47,275928
B35	SANT'EUSSANIO DEL SANGRO	Abruzzo	Chieti	0,000022781094	205,246,648614	569,950012	362,018951	130,454300	81,326111	26,033800	0,000000	106,890742	1,764208	-6,743281	22,603088
B36	SANT'EUSSANIO FORCONESE	Abruzzo	L'Aquila	0,000002584772	23,287,548767	2,779,381104	400,281006	130,454300	56,863456	36,951698	5,923748	120,921776	13,519056	0,000000	57,787651
B44	SANT'OMERO	Abruzzo	Chieti	0,000013619044	1,023,652,690168	5,770,981104	369,498871	130,454300	85,271713	36,951698	0,000000	94,811588	0,528040	-6,743281	22,603088
B48	SANTAMARIA IMBARO	Abruzzo	Chieti	0,00002778546	250,271,272877	658,096008	380,295990	130,454300	83,675522	23,097317	0,000000	70,704437	1,935682	25,204151	45,224617
B26	SANTEMARIE	Abruzzo	L'Aquila	0,000021770095	196,138,033515	488,140015	401,809915	130,454300	72,499085	27,779468	0,000000	96,165848	2,435150	25,204151	47,275928
B30	SANTO STEFANO DI SESSANIO	Abruzzo	L'Aquila	0,00004926579	44,336,091921	1,1,853997	486,764343	130,454300	25,52141	20,914795	0,000000	205,901718	14,535735	10,494439	78,941238
B42	SCAFA	Abruzzo	Pescara	0,000055422892	499,333,479774	1,275,699951	391,419220	130,454300	80,412163	24,991482	0,000000	84,076484	1,054055	25,204151	45,224617
B53	SCANNO	Abruzzo	L'Aquila	0,000031187674	280,987,675076	807,750000	347,864655	130,454300	29,573275	20,914795	0,000000	118,161621	1,484768	0,000000	47,275928
B20	SOERNI	Abruzzo	Chieti	0,000043526588	392,159,615663	1,263,069946	310,478563	130,454300	23,221096	22,854110	0,000000	127,708841	1,074875	-17,237720	22,603088
B26	SOCHIAVI DI ABRUZZO	Abruzzo	Chieti	0,000013597967	122,511,115957	307,679993	398,177063	130,454300	26,931936	28,017795	0,000000	193,489456	3,955148	-31,947432	47,275928
B43	SOCONTRONE	Abruzzo	L'Aquila	0,000006096691	54,946,261100	153,949997	356,909790	130,454300	27,920845	28,436251	0,000000	105,987762	6,923002	0,000000	57,787651
B46	SOCPITO	Abruzzo	L'Aquila	0,000046057678	414,957,426853	1,168,354004	355,164124	130,454300	68,804779	20,914795	0,000000	50,945286	1,053187	25,204151	57,787651
B53	SOURCOLAMARSICANA	Abruzzo	L'Aquila	0,000090308103	813,632,374956	2,104,929932	386,536560	130,454300	75,723221	23,964682	0,000000	72,819446	0,769127	25,204151	47,275928
B58	SECINARO	Abruzzo	L'Aquila	0,00006935508	62,485,579910	146,455002	426,853778	130,454300	81,407845	20,914795	5,923748	106,699638	8,873406	25,204151	47,275928
B49	SERRAMONACESA	Abruzzo	Pescara	0,000005160972	46,497,866704	150,130005	309,717346	130,454300	0,000000	22,884977	0,000000	123,415802	7,622057	-31,947432	57,787651
F41	SILVI	Abruzzo	Teramo	0,00043817086	3,998,577,496857	10,430,811523	383,342896	130,454300	78,169076	23,318127	0,000000	95,906099	0,124411	-31,947432	62,215172
B22	SPIOLTORE	Abruzzo	Pescara	0,000295972873	2,666,572,577284	6,817,331055	391,146118	130,454300	84,900185	28,076405	0,000000	77,086601	0,197898	25,204151	45,224617
R04	SULMONA	Abruzzo	L'Aquila	0,0000508119254	4,577,908,968808	11,880,271484	385,337067	130,454300	42,099377	26,221453	0,000000	121,332001	0,107861	25,204151	45,224617
L025	TAGLIACOZZO	Abruzzo	L'Aquila	0,000146887297	1,323,393,572464	3,518,106934	376,163544	130,454300	84,514313	26,221453	0,000000	83,527969	0,401143	-6,743281	57,787651
L047	TARANTAPELIGNA	Abruzzo	Chieti	0,000005264219	47,428,070904	106,188004	446,642456	130,454300	78,643692	30,791090	0,000000	144,828476	10,890540	-6,743281	57,787651
L103	TERAMO	Abruzzo	Teramo	0,000992014736	8,937,579,451235	23,221,863281	384,877533	130,454300	84,033142	23,762920	0,000000	114,825012	0,055073	-6,743281	38,492393
L173	TIONE DEGLI ABRUZZI	Abruzzo	L'Aquila	0,000005070771	45,685,198270	344,679474	344,679474	130,454300	34,920769	20,914795	5,923748	127,110764	10,126609	-31,947432	47,275928
L186	TOCCO DA CASURIA	Abruzzo	Pescara	0,000045338822	408,480,875645	1,000,495972	408,276981	130,454300	84,179428	24,713085	0,000000	114,206413	1,260786	25,204151	57,787651
L194	TOLLO	Abruzzo	Chieti	0,000057962311	522,212,411619	1,346,927002	387,706543	130,454300	81,640305	23,536395	0,000000	95,520432	0,963238	-6,743281	62,215172
L227	TORNARECIO	Abruzzo	Chieti	0,000018074217	162,839,961447	423,420013	384,582581	130,454300	78,665985	25,715690	5,923748	90,003296	2,874920	-6,743281	57,787651
L283	TORRE DE PASSERI	Abruzzo	Pescara	0,000048344907	435,564,258858	1,047,604004	415,771851	130,454300	82,730476	27,890754	0,000000	103,307396	1,160187	25,204151	45,224617
L253	TORREBRUNA	Abruzzo	Chieti	0,000013691940	123,357,763739	260,342010	473,829651	130,454300	82,849365	25,466257	0,000000	146,856201	5,211746	25,204151	22,603088
L284	TORRECHIA TEATINA	Abruzzo	Chieti	0,000057605250	516,995,471035	1,403,239990	389,855103	130,454300	77,937798	42,453773	0,000000	70,202862	0,999640	25,204151	57,787651
L291	TORREBELLA PELIGNA	Abruzzo	Chieti	0,000016883607	152,113,141239	344,329987	441,765594	130,454300	82,804779	28,958115	0,000000	145,267899	3,236148	-6,743281	57,787651
L295	TORREBELLA SCIURA	Abruzzo	Teramo	0,000035195557	317,094,959800	756,916016	418,930176	130,454300	82,953392	28,186163	0,000000	92,796676	1,548877	25,204151	57,787651
L307	TORTORETO	Abruzzo	Teramo	0,000420190414	3,785,712,603067	9,538,669922	396,880554	130,454300	79,214951	36,951698	5,923748	88,813629	0,150364	-6,743281	62,215172
L314	TOSSIO	Abruzzo	Teramo	0,000019667753	178,899,805723	420,869995	427,447449	130,454300	79,765701	27,968882	0,000000	103,213943	3,052843	25,204151	57,787651
L394	TRASACCO	Abruzzo	L'Aquila	0,000108496817	977,503,897151	2,361,782959	413,883989	130,454300	82,511612	23,741404	0,000000	93,697006	0,487789	25,204151	57,787651
L363	TREGGIO	Abruzzo	Chieti	0,000024974664	225,009,688303	640,330017	351,396393	130,454300	74,699000	24,746832	5,923748	75,153824	2,038774	-6,743281	45,224617
L459	TUFILO	Abruzzo	Chieti	0,000005214024	46,975,834507	108,958000	431,137095	130,454300	82,849365	25,466257	0,000000	123,934845	10,644698	0,000000	57,787651
L475	TURRIGLIANI	Abruzzo	Pescara	0,000013787677	124,202,376800	306,765289	404,936005	130,454300	81,882777	25,117405	0,000000	103,213943	3,068190	-21,452991	16,036060
L526	VACRI	Abruzzo	Chieti	0,000019323499	174,095,393122	430,227997	418,327393	130,454300	55,939049	29,255116	5,923748	136,047867	3,037977	10,494439	47,275928
L597	VALLECASTELLANA	Abruzzo	Chieti	0,000015449459	139,192,188835	332,734985	418,327393	130,454300	76,317947	22,496439	0,000000	129,053726	3,199524	14,709711	22,603088
E372	VASTO	Abruzzo	Chieti	0,000815828295	7,350,218,748617	18,800,619141	390,956207	130,454300	79,019882	22,487974	0,000000	103,454559	0,067617	-6,743281	62,215172
L846	VICOLI	Abruzzo	Pescara	0,000003901041	35,146,494179	82,120003	427,989441	130,454300	44,400421	25,951614	0,000000	133,281418	10,908895	25,204151	57,787651
L922	VILLA CELIERA	Abruzzo	Pescara	0,000006794033	61,210,958778	135,070007	453,179504	130,454300	82,329231	32,741505	5,923748	144,854462	5,931930	-6,743281	57,787651
M023	VILLA SANT'ANGELO	Abruzzo	L'Aquila	0,000004066993	36,641,100340	93,587997	391,514954	130,454300	42,520695	30,246817	0,000000	120,548279	9,957242	0,000000	57,787651
M021	VILLA SANT'ALUCIA DEGLI ABRUZZI	Abruzzo	L'Aquila	0,000002214501	19,951,594910	45,493000	438,563843	130,454300	31,923932	20,914795	0,000000	216,921967	23,021357	-31,947432	47,275928
M022	VILLA SANTAMARIA	Abruzzo	Chieti	0,000019929128	179,551,814161	478,851990	374,963074	130,454300	71,733315	27,600277	0,000000	111,773392	2,656035	14,709711	16,036060

Codice contabile	Denominazione	Regione	Provincia	Coefficiente di riparto (A)	Costo standard globale (B = C * D)	Tonnellata di rifiuti urbani (C)	Costo standard per tonnellata (D = E + F + G + H + I + J + K + L)	Base nazionale (E)	Percentuale di raccolta differenziata (F)	Differenza impiantistica e distacco (G)	Mobilità di gestione (H)	Costo comunale di riferimento (popolazione, est. reddito, istruzione, servizi) (I)	Discrepanzia di costi (costo base di gestione) (J)	Mobilità di raccolta (K)	Gruppi omogenei (L)
L988	VILLALDO	Abruzzo	L'Aquila	0,000014333271	129,135,84,87954	362,368011	356,366577	130,454300	22,459482	20,914795	0,000000	138,319931	3,885440	-6,743281	47,275928
L961	VILLALFONSINA	Abruzzo	Chieti	0,000011450932	103,166,459555	328,640015	315,841461	130,454300	12,559514	23,783201	0,000000	122,359215	4,093149	0,000000	22,603088
L964	VILLAMAGNA	Abruzzo	Chieti	0,000036505121	328,893,497236	836,072998	392,440155	130,454300	78,346474	231,20773	0,000000	111,127716	1,583670	25,204151	22,603088
M031	VILLAVALLELONGA	Abruzzo	L'Aquila	0,000016364248	147,433,971327	362,691986	406,499115	130,454300	77,868973	261,95881	0,000000	85,573105	3,415082	25,204151	57,787651
M041	VILLETTABARREA	Abruzzo	L'Aquila	0,000010759950	96,941,946753	275,118988	352,363706	130,454300	52,713345	30,699318	5,823748	102,281853	4,578235	-21,452391	47,275928
M090	VITTORITO	Abruzzo	L'Aquila	0,000014145969	127,442,936872	337,674988	337,440785	130,454300	87,319042	20,914795	0,000000	144,127411	3,475163	-21,452391	22,603088
A013	ABRIOLA	Basilicata	Potenza	0,000014834442	138,651,157659	337,015015	396,573303	130,454300	83,674156	-20,750299	0,000000	116,949768	3,253603	25,204151	57,787651
A017	ACCETTURA	Basilicata	Matera	0,000018797666	169,267,796846	477,679886	354,354706	130,454300	69,942680	-11,999784	0,000000	123,110100	2,297482	-17,237720	57,787651
A020	ACERENZA	Basilicata	Potenza	0,000028855158	259,971,029508	646,497986	402,121948	130,454300	79,499207	-18,743790	5,823748	102,281853	4,210211	25,204151	57,787651
A131	ALBANO DILUCANIA	Basilicata	Potenza	0,000015671886	141,136,124258	447,065002	315,829071	130,454300	64,186157	-16,181202	0,000000	82,996063	3,329416	-6,743281	57,787651
A196	ALLIANO	Basilicata	Potenza	0,000015167888	138,655,344055	328,859985	415,542633	130,454300	69,955688	-11,050555	0,000000	149,492935	4,210211	25,204151	47,275928
A321	ANZI	Basilicata	Potenza	0,000016582445	149,399,814137	451,540009	330,867279	130,454300	27,809980	-11,870654	0,000000	109,199753	2,779559	14,709711	57,787651
A415	ARMENTO	Basilicata	Potenza	0,00007037841	63,407,547415	231,809998	273,532410	130,454300	3,224702	-20,832486	0,000000	107,210541	5,999442	0,000000	47,275928
A482	ATELLA	Basilicata	Potenza	0,00002726278	475,038,287393	1,613,390015	294,434875	130,454300	70,495377	-21,992617	0,000000	78,555576	0,787603	-21,452391	57,787651
A519	AVIGLIANO	Basilicata	Potenza	0,000133620553	1,203,856,617003	4,174,700195	288,369598	130,454300	63,943089	-15,812421	0,000000	84,752808	0,933322	-6,743281	31,441797
A604	BALVANO	Basilicata	Potenza	0,000016460030	149,296,914023	441,170013	396,144592	130,454300	77,706413	-15,998844	0,000000	84,051674	2,885110	25,204151	31,441797
A615	BANZI	Basilicata	Potenza	0,000017431375	157,048,266730	404,867004	387,900879	130,454300	76,585442	-18,473790	5,823748	107,886246	2,903160	25,204151	57,787651
A616	BARAGIANO	Basilicata	Potenza	0,000030712433	276,704,194695	791,559998	349,568176	130,454300	49,132145	-18,003761	0,000000	103,541206	1,452496	25,204151	57,787651
A666	BARILE	Basilicata	Potenza	0,000036088115	325,136,475173	317,692932	347,969666	130,454300	81,282677	-21,140066	0,000000	92,679327	1,324601	10,494439	22,603088
A743	BELLA	Basilicata	Potenza	0,000043665070	393,401,186021	1,294,680054	303,859772	130,454300	44,709309	-18,819628	0,000000	105,965385	1,001488	-17,237720	57,787651
A801	BERNALDA	Basilicata	Matera	0,000193245874	1,741,051,951507	5,003,458984	347,969666	130,454300	71,711304	-8,441592	0,000000	98,544624	0,229153	-6,743281	62,215172
B173	BRENZA	Basilicata	Potenza	0,000034568404	311,444,616446	870,085938	357,9468281	130,454300	81,541595	-8,809303	5,823748	96,546524	1,345754	-6,743281	47,275928
B181	BRINDISIMONTAGNA	Basilicata	Potenza	0,000009968421	89,810,657875	309,970001	289,739938	130,454300	20,644575	-13,271524	5,823748	94,716179	4,096664	0,000000	47,275928
B391	CALCIANO	Basilicata	Matera	0,000007680082	69,193,831348	196,910995	347,968281	130,454300	70,534393	-10,668078	5,823748	105,739894	5,453401	-6,743281	47,275928
B440	CALVELLO	Basilicata	Potenza	0,000021289670	191,809,638103	529,580017	362,191986	130,454300	80,969452	-15,076063	0,000000	116,518410	2,281562	-6,743281	57,787651
B443	CALVERA	Basilicata	Potenza	0,000004078115	36,741,849276	115,809998	317,259795	130,454300	0,761613	-15,986493	0,000000	140,496445	10,491471	-6,743281	57,787651
B549	CAMPOMAGGIORE	Basilicata	Potenza	0,000008907832	80,255,262113	250,919998	319,844025	130,454300	23,042847	-19,973140	0,000000	90,366791	4,988056	25,204151	57,787651
B580	CANCELLARA	Basilicata	Potenza	0,000013645308	122,937,633113	302,791992	406,013469	130,454300	82,225204	-18,473790	5,823748	118,990555	4,271688	25,204151	57,787651
B743	CARBONE	Basilicata	Potenza	0,0000176722	64,638,800242	196,889999	330,077087	130,454300	7,518903	-15,988433	0,000000	154,540024	6,276399	0,000000	47,275928
C120	CASTELGRANDE	Basilicata	Potenza	0,000009557709	86,110,396881	221,070007	389,516144	130,454300	56,819095	-18,868128	0,000000	132,485413	5,639689	25,204151	57,787651
C199	CASTELLUCCIO INFERIORE	Basilicata	Potenza	0,000015663998	141,125,052733	449,059998	314,267700	130,454300	44,222172	-9,8773140	0,000000	95,953636	2,466395	-6,743281	57,787651
C201	CASTELLUCCIO SUPERIORE	Basilicata	Potenza	0,000010765236	96,989,573724	272,010010	356,566193	130,454300	52,567505	-11,311400	0,000000	107,263153	5,095275	14,709711	57,787651
C209	CASTELMEZZANO	Basilicata	Potenza	0,000008033154	72,374,833428	255,250000	283,544891	130,454300	15,021604	-10,968988	0,000000	113,849586	5,150122	-17,237720	47,275928
C271	CASTELMARCONO	Basilicata	Potenza	0,000016136537	145,625,658080	355,550000	409,836189	130,454300	76,763771	-4,837207	0,000000	120,181343	3,882185	25,204151	57,787651
C345	CASTRONUOVO DISANT'ANDREA	Basilicata	Potenza	0,000009288150	83,681,739311	292,179993	286,404755	130,454300	3,030248	-20,181520	0,000000	142,825897	4,435619	-31,947432	57,787651
C539	CERSOSSO	Basilicata	Potenza	0,000007770105	70,004,892885	112,893997	348,83975	130,454300	3,483975	-16,2489102	0,000000	177,472280	6,452196	0,000000	57,787651
C619	CHIAROMONTE	Basilicata	Potenza	0,000026280726	236,776,641532	661,197998	358,102478	130,454300	83,955116	-14,454231	0,000000	104,882683	2,220264	-6,743281	57,787651
C723	CIRIGLIANO	Basilicata	Matera	0,000004089354	38,843,101328	112,893997	328,351288	130,454300	1,490817	-10,757613	0,000000	136,706450	10,884995	10,494439	47,275928
C888	COLOBRARO	Basilicata	Matera	0,000015444926	139,151,324146	399,660004	348,174255	130,454300	20,450121	-13,471170	0,000000	124,437386	3,311844	25,204151	57,787651
D010	CORLETO PERTICARA	Basilicata	Potenza	0,000035571654	320,483,412193	825,158020	388,390350	130,454300	72,387199	-4,825445	0,000000	106,403044	1,440170	25,204151	57,787651
D128	CRACO	Basilicata	Matera	0,000006085028	54,823,158851	192,473007	284,835571	130,454300	1,92435774	-11,976121	0,000000	88,609962	5,659018	-6,743281	47,275928
D414	ERSOPIA	Basilicata	Potenza	0,000012018532	108,281,189015	310,190002	349,080139	130,454300	82,962783	-12,183704	0,000000	134,905685	6,673784	14,709711	57,787651
D497	FARDELLA	Basilicata	Potenza	0,000007420519	66,855,289442	179,10001	373,263855	130,454300	40,916447	-12,870707	0,000000	92,874413	0,425167	10,494439	22,603088
D547	FERRANDINA	Basilicata	Matera	0,000095089072	856,706,589061	3,177,610107	269,607208	130,454300	17,857397	-5,101575	0,000000	104,882683	2,220264	-6,743281	57,787651
D593	FILIANO	Basilicata	Potenza	0,000024103141	217,157,650106	629,469971	344,984924	130,454300	79,015221	-10,522342	0,000000	93,431984	1,561409	-6,743281	57,787651
D696	FORENZA	Basilicata	Potenza	0,000023048968	207,680,062255	515,771973	402,619904	130,454300	82,453388	-18,743790	5,823748	116,989120	2,359413	25,204151	57,787651
D766	FRANCIVILLAIN SINNI	Basilicata	Potenza	0,000045539627	410,263,004951	1,177,487061	348,422516	130,454300	43,996788	-5,126618	0,000000	96,492920	1,055227	-17,237720	57,787651
D876	GALLICCHIO	Basilicata	Potenza	0,000011948589	107,651,009268	306,179993	351,593872	130,454300	35,1593872	-20,632866	0,000000	110,941650	4,718365	25,204151	57,787651
D909	GARAGUSO	Basilicata	Matera	0,000010647080	95,925,041987	273,894012	350,228888	130,454300	69,507027	-10,757613	5,823748	77,980080	4,721982	14,709711	57,787651
D971	GENZANO DI LUCANIA	Basilicata	Potenza	0,000066426401	598,469,776744	1,663,797974	359,700989	130,454300	82,507561	-18,743790	5,823748	118,373634	0,752899	-6,743281	47,275928



Codice contabile	Denominazione	Regione	Provincia	Coefficiente di riparto (A)	Costo standard globale (B = C * D)	Tonnellata di rifiuti urbani (C)	Costo standard operatività (D = E + F + G + H + I + J + K + L)	Base nazionale (E)	Percentuale di raccolta differenziata (F)	Distanza (G)	Moltiplicatore di gestione (H)	Costo comunale di riferimento (popolazione, età, reddito, istruzione, densità) (I)	Discrepanzia di costi (costo fisso di gestione) (J)	Moltiplicatore di raccolta (K)	Grappi omogenei (L)
E033	GINESTRA	Basilicata	Polenza	0,000005453037	49,129,230,019	159,240,005	308,523,163	130,454,300	68,921,822	-18,244,322	0,000000	72,619,400	6,964,731	25,204,151	22,603,088
E093	GORGOLIONE	Basilicata	Matera	0,000013535861	121,951,571,991	384,510,010	317,160,980	130,454,300	32,199,410	-10,913,873	0,000000	103,762,535	3,771,991	0,000000	57,787,651
E147	GRASSANO	Basilicata	Matera	0,000051199601	461,283,667,938	1,659,949,951	277,890,106	130,454,300	18,537,985	-14,285,097	0,000000	109,253,609	8,831,795	10,494,439	22,603,088
E213	GROTTOLE	Basilicata	Matera	0,000019263919	173,598,604,919	649,640,981	267,160,797	130,454,300	23,369,938	-10,998,704	0,000000	96,576,355	1,938,988	-21,452,991	47,275,928
E246	GUARDIA PERTICARA	Basilicata	Polenza	0,000006556971	59,075,140,989	207,520,004	294,672,028	130,454,300	75,629,907	-5,217,739	0,000000	89,825,287	6,941,779	14,709,711	47,275,928
E326	IRSINA	Basilicata	Matera	0,000070541510	635,577,354,885	4,661,949,486	380,767,799	130,454,300	76,568,512	-14,182,991	0,000000	114,639,275	8,106,642	25,204,151	47,275,928
E409	LAGONEGRO	Basilicata	Polenza	0,000073943966	660,793,693,764	1,941,109,985	340,420,532	130,454,300	82,970,989	-3,651,199	0,000000	105,406,410	6,649,453	-6,749,281	31,441,797
E474	LATRONICO	Basilicata	Polenza	0,000053978879	486,305,599,978	1,279,530,029	380,065,796	130,454,300	80,912,048	-7,804,423	0,000000	124,355,812	9,093,303	-6,749,281	57,787,651
E482	LAURIZIANA	Basilicata	Polenza	0,000017304329	155,903,590,641	509,440,002	309,676,605	130,454,300	27,709,753	-13,924,429	0,000000	122,378,754	2,508,308	-17,237,720	57,787,651
E483	LAURIA	Basilicata	Polenza	0,000143027489	1,288,608,565,951	4,170,379,983	308,990,692	130,454,300	70,670,997	-7,451,819	0,000000	90,306,717	3,120,51	-6,749,281	31,441,797
E493	LAVELLO	Basilicata	Polenza	0,000146209292	1,317,275,078,292	4,478,984,863	294,101,267	130,454,300	77,654,898	-19,819,621	0,000000	89,537,140	2,347,763	-6,749,281	22,603,088
E919	MARATEA	Basilicata	Polenza	0,000079628840	717,399,353,754	1,891,349,976	379,305,450	130,454,300	82,262,390	-3,707,229	0,000000	107,529,697	8,557,168	0,000000	62,215,172
E976	MARSCO NUOVO	Basilicata	Polenza	0,000042699672	384,709,417,907	1,099,171,021	349,994,141	130,454,300	48,800,856	-12,702,217	0,000000	131,183,777	1,205,867	-6,749,281	57,787,651
E977	MARSCOVETERE	Basilicata	Polenza	0,000076351116	687,886,663,415	2,083,879,883	330,099,999	130,454,300	52,713,345	-12,372,092	0,000000	75,669,930	6,641,814	25,204,151	57,787,651
F006	MASCHITO	Basilicata	Polenza	0,000017019849	153,340,613,861	449,345,001	341,259,632	130,454,300	77,929,491	-18,749,790	5,823,748	103,239,471	2,619,797	-6,749,281	47,275,928
F052	MATERA	Basilicata	Matera	0,000036575888	843,096,216,871	30,061,865,234	280,891,040	130,454,300	41,597,038	-19,924,910	0,000000	96,767,596	0,047,993	-6,749,281	38,492,393
F104	MELFI	Basilicata	Polenza	0,0000299135027	2,695,062,055,513	8,599,600,156	313,391,693	130,454,300	85,412,895	-22,810,249	0,000000	63,292,708	0,159,130	25,204,151	31,441,797
F249	MIGLIONICO	Basilicata	Polenza	0,000027137955	244,499,861,202	828,700,012	295,040,263	130,454,300	13,871,081	-10,034,933	0,000000	86,814,247	1,454,917	25,204,151	47,275,928
F249	MISSANELLO	Basilicata	Polenza	0,000004791833	43,172,096,809	152,750,000	282,632,395	130,454,300	28,341,728	-18,670,774	0,000000	94,024,289	7,932,945	-17,237,720	57,787,651
F295	MOLITERNO	Basilicata	Polenza	0,000048170773	433,995,390,973	1,191,281,982	364,309,540	130,454,300	35,633,770	-13,870,929	0,000000	128,012,599	1,088,087	25,204,151	22,603,088
F389	MONTALBANO JUNICO	Basilicata	Matera	0,000095451087	859,968,172,852	2,307,709,961	372,850,024	130,454,300	85,259,851	-6,380,224	0,000000	114,937,386	5,744,482	25,204,151	47,275,928
F389	MONTMILONE	Basilicata	Polenza	0,000019884227	179,147,277,123	479,160,004	373,877,777	130,454,300	80,694,519	-18,749,790	5,823,748	100,640,617	2,528,335	25,204,151	47,275,928
F573	MONTMURRO	Basilicata	Polenza	0,000011977065	102,501,855,222	340,890,015	300,869,894	130,454,300	18,872,881	-15,078,035	0,000000	111,736,229	3,658,811	-6,749,281	57,787,651
F637	MONTESCALGUSO	Basilicata	Matera	0,000099235287	894,061,964,208	2,839,995,850	314,921,906	130,454,300	81,393,321	-17,623,693	0,000000	104,306,664	0,531,598	-6,749,281	22,603,088
F817	MURO LUCCANO	Basilicata	Polenza	0,000047854257	431,143,733,336	1,174,470,044	387,039,905	130,454,300	78,940,918	-17,228,811	0,000000	122,789,680	1,027,487	-6,749,281	57,787,651
F866	NEMOLI	Basilicata	Polenza	0,000021253313	191,482,078,111	504,390,005	379,639,519	130,454,300	82,629,654	-6,074,230	0,000000	118,939,224	2,642,221	-6,749,281	57,787,651
F917	NOGOLI	Basilicata	Polenza	0,000008222314	74,079,079,949	250,279,999	295,984,802	130,454,300	0,000000	-20,721,727	0,000000	144,750,585	5,167,030	-21,452,991	57,787,651
A942	NOVA SIRI	Basilicata	Matera	0,000112738930	1,015,723,289,299	2,858,780,229	355,299,561	130,454,300	79,995,224	-13,584,396	0,000000	102,522,644	0,439,920	-6,749,281	62,215,172
G037	OLIVETO LUCCANO	Basilicata	Matera	0,000005341222	48,121,833,089	116,453,003	413,229,645	130,454,300	70,703,445	-10,757,613	5,823,748	134,788,628	9,722,585	14,709,711	57,787,651
G081	OPPIDO LUCCANO	Basilicata	Polenza	0,000042266115	380,797,276,490	989,982,971	384,650,330	130,454,300	82,550,621	-18,749,790	5,823,748	110,763,023	1,305,093	-6,749,281	57,787,651
G261	PALAZZO SAN GERVAISIO	Basilicata	Polenza	0,000054270082	486,947,212,757	1,605,099,976	304,621,033	130,454,300	85,048,798	-18,749,790	0,000000	91,413,467	5,864,76	-6,749,281	22,603,088
M269	PATERNO	Basilicata	Polenza	0,000027010818	243,354,414,632	752,260,010	323,497,742	130,454,300	51,363,974	-16,589,663	0,000000	105,849,991	1,370,392	-6,749,281	57,787,651
G496	PESCOPAGANO	Basilicata	Polenza	0,000022820969	205,605,904,491	625,500,000	328,706,462	130,454,300	16,771,692	-18,167,074	0,000000	129,228,884	2,139,128	10,494,439	57,787,651
G590	PICERNO	Basilicata	Polenza	0,000066848477	602,272,476,273	1,727,239,990	348,690,674	130,454,300	84,409,775	-16,036,228	0,000000	98,030,029	0,788,451	-6,749,281	57,787,651
G616	PIETRAGALLA	Basilicata	Polenza	0,000040989986	369,290,954,573	1,086,067,993	345,432,617	130,454,300	83,051,300	-13,306,289	0,000000	93,179,982	1,009,093	-6,749,281	57,787,651
G623	PIETRAPERTOSA	Basilicata	Polenza	0,000009589660	86,338,205,561	286,010,010	302,081,055	130,454,300	1,701,476	-10,968,898	0,000000	118,531,479	4,575,067	0,000000	57,787,651
G663	PIGNOLA	Basilicata	Polenza	0,0000437939896	394,561,839,960	1,371,479,022	287,692,017	130,454,300	79,141,593	-14,649,644	5,823,748	116,571,53	7,664,429	-6,749,281	31,441,797
G712	PISTICCI	Basilicata	Matera	0,0000215206033	1,939,902,373,770	5,517,479,980	351,410,858	130,454,300	69,936,180	-8,303,312	0,000000	103,652,000	0,189,821	-6,749,281	62,215,172
G786	POLICORO	Basilicata	Matera	0,000030390213	2,706,370,677,997	7,554,665,039	388,239,342	130,454,300	84,060,589	-8,313,885	0,000000	96,391,777	0,173,222	-6,749,281	22,603,088
G806	POMARICO	Basilicata	Matera	0,000036983383	333,202,412,115	1,451,229,980	229,600,006	130,454,300	16,301,762	-17,623,693	0,000000	94,110,687	0,991,606	-17,237,720	22,603,088
G942	POTENZA	Basilicata	Polenza	0,000050665072	456,467,819,913	1,493,162,964	305,705,292	130,454,300	71,295,158	-19,179,001	0,000000	106,159,995	0,046,247	-6,749,281	38,492,393
H187	RAPONNE	Basilicata	Polenza	0,000009305525	83,838,287,747	269,649,994	310,915,222	130,454,300	46,344,967	-20,287,693	0,000000	113,315,933	4,755,087	-21,452,991	57,787,651
H307	RIGNERO IN VALTURE	Basilicata	Polenza	0,000014208276	128,009,058,288	5,412,284,180	300,023,324	130,454,300	69,449,509	-21,894,205	0,000000	74,440,041	8,866,582	25,204,151	22,603,088
H312	RIPACANDIDA	Basilicata	Polenza	0,00001208276	1,623,810,948,888	4,838,287,747	269,649,994	130,454,300	310,915,222	-19,179,001	0,000000	106,159,995	0,046,247	-6,749,281	57,787,651
H348	RIVELLO	Basilicata	Polenza	0,000024006505	216,287,079,928	646,790,029	334,405,823	130,454,300	17,711,555	-22,045,527	0,000000	87,975,441	2,406,277	-6,749,281	22,603,088
H426	ROCCANOVA	Basilicata	Polenza	0,000018092703	163,006,513,993	495,829,987	328,754,852	130,454,300	33,413,750	-6,742,125	0,000000	103,098,373	1,884,178	14,709,711	57,787,651
H590	ROTONDA	Basilicata	Polenza	0,000028181245	253,899,399,436	902,289,978	280,152,496	130,454,300	11,229,741	-12,015,274	0,000000	108,519,714	1,414,105	-17,237,720	57,787,651
H591	ROTONDELLA	Basilicata	Matera	0,000029646575	267,101,314,763	692,081,970	385,938,843	130,454,300	81,385,551	-6,540,992	0,000000	123,458,931	1,709,069	-6,749,281	62,215,172



Codice contabile	Denominazione	Regione	Provincia	Coefficiente di riparto (A)	Costo standard globale (B = C * D)	Tonnellata di rifiuti urbani (C)	Costo standard operatività (D = E + F + G + H + I + J + K + L)	Base nazionale (E)	Percentuale di raccolta differenziata (F)	Diffrizione impiantistica e distacca (G)	Mobilità di gestione (H)	Costo comunale di riferimento (popolazione, est. reddito, istruzione, servizi) (I)	Discrepanza di costi (costo base di gestione) (J)	Mobilità di raccolta (K)	Grappi omogenei (L)
H641	RUOTI	Basilicata	Potenza	0,0000023368904	210,542,532,772	665,659,973	316,291,412	130,454,300	41,094,700	-20,305,681	0,000000	90,673,119	1,877,647	14,709,711	57,787,651
H646	RUOTO DEL MONTE	Basilicata	Potenza	0,000015699350	141,443,561,407	404,579,987	349,809,927	130,454,300	77,987,798	-9,487,252	0,000000	121,137,352	3,233,536	-31,947,432	57,787,651
H687	SALAN'DRA	Basilicata	Matera	0,000029027537	261,524,086,311	769,474,976	339,873,413	130,454,300	77,244,751	-5,101,575	5,823,748	82,106,926	1,539,048	25,204,151	22,603,088
H795	SAN CHIRICO NUOVO	Basilicata	Potenza	0,000015031974	136,430,818,977	365,601,013	370,433,390	130,454,300	76,860,367	-18,749,790	5,823,748	132,240,570	3,248,285	-17,237,720	57,787,651
H796	SAN CHIRICO RAPARO	Basilicata	Potenza	0,0000071818645	106,480,280,606	324,989,990	327,841,724	130,454,300	13,077,056	-16,427,806	0,000000	146,933,018	3,915,612	-6,743,281	57,787,651
H800	SAN COSTANTINO ALBANESE	Basilicata	Potenza	0,000001861021	63,616,383,504	218,000,000	294,520,294	130,454,300	0,000000	-16,427,806	0,000000	146,933,018	5,700,173	-31,947,432	57,787,651
H831	SAN FELE	Basilicata	Potenza	0,000031465792	283,491,580,719	836,500,000	338,902,069	130,454,300	37,853,790	-20,502,153	0,000000	138,513,855	1,537,948	-6,743,281	57,787,651
H888	SAN GIORGIO LUCANO	Basilicata	Matera	0,000013854408	124,821,520,134	391,380,005	318,926,666	130,454,300	2,236,226	-20,721,727	0,000000	146,139,847	3,030,410	0,000000	57,787,651
H984	SAN MARTINO D'AGRI	Basilicata	Potenza	0,000007412954	66,787,129,939	212,542,999	314,228,790	130,454,300	1,959,839	-18,984,529	0,000000	139,037,079	5,934,313	0,000000	57,787,651
I029	SAN MAURO FORTE	Basilicata	Matera	0,000019097243	172,056,927,783	434,765,015	395,746,948	130,454,300	71,000,000	-11,050,555	5,823,748	123,106,018	2,957,711	14,709,711	57,787,651
B006	SAN PAOLO ALBANESE	Basilicata	Potenza	0,000002279781	20,539,726,791	57,959,999	354,377,625	130,454,300	8,750,448	-15,421,066	0,000000	170,754,532	19,306,782	-6,743,281	47,275,928
I157	SAN SEVERINO LUCANO	Basilicata	Potenza	0,000017252540	155,437,052,836	509,600,006	305,017,761	130,454,300	3,046,452	-14,482,097	0,000000	142,782,272	2,684,211	-6,743,281	47,275,928
I288	SANT'ANGELO LEFRATE	Basilicata	Potenza	0,000010778621	97,093,954,139	304,369,995	318,999,756	130,454,300	42,779,968	-12,726,379	0,000000	102,899,879	4,547,641	-6,743,281	57,787,651
B005	SANT'ARCANDELO	Basilicata	Potenza	0,000081124246	730,890,262,586	2,120,194,092	344,727,997	130,454,300	40,800,017	-19,439,728	0,000000	109,297,157	0,621,483	25,204,151	57,787,651
I457	SASSO DICASTALDA	Basilicata	Potenza	0,0000014107867	118,032,132,758	308,859,985	382,154,175	130,454,300	62,792,598	-10,769,978	0,000000	112,907,326	3,777,978	25,204,151	57,787,651
G614	SATIRNO DI LUCANIA	Basilicata	Potenza	0,0000090984459	81,946,582,488	215,779,999	379,306,995	130,454,300	57,200,003	-20,750,299	0,000000	122,632,019	6,759,008	25,204,151	57,787,651
B006	SAVOIA DI LUCANIA	Basilicata	Potenza	0,000026837796	241,795,593,004	675,668,970	357,914,001	130,454,300	79,067,230	-15,549,989	0,000000	110,825,912	2,072,198	-6,743,281	57,787,651
M266	SCANZANO JONICO	Basilicata	Matera	0,000011237008	101,240,013,895	305,269,989	331,640,990	130,454,300	49,149,930	-11,922,686	0,000000	122,761,993	4,264,318	-21,452,991	57,787,651
B610	SENISE	Basilicata	Potenza	0,000008086921	721,544,466,039	2,110,187,012	343,396,499	130,454,300	10,306,904	-8,313,995	0,000000	97,032,028	0,350,284	25,204,151	62,215,172
B917	SPINOSO	Basilicata	Potenza	0,000014107867	127,105,062,991	380,200,001	380,007,111	130,454,300	35,909,425	-10,769,978	0,000000	133,073,700	10,068,570	25,204,151	57,787,651
B954	STIGLIANO	Basilicata	Matera	0,000047913409	431,676,666,862	1,135,969,971	380,007,111	130,454,300	39,038,720	-11,050,555	0,000000	137,574,448	1,000,415	25,204,151	57,787,651
L092	TEANA	Basilicata	Potenza	0,000003439328	30,986,685,037	93,410,004	331,727,692	130,454,300	93,410,004	-12,183,703	0,000000	133,073,700	10,068,570	25,204,151	57,787,651
L126	TERRANOVA DI POLLINO	Basilicata	Potenza	0,000011055894	99,608,254,089	320,720,001	310,577,026	130,454,300	4,799,542	-14,228,658	0,000000	149,244,919	3,974,476	-21,452,991	57,787,651
L191	TITO	Basilicata	Potenza	0,000061215300	523,646,898,433	1,593,327,026	330,306,441	130,454,300	83,070,808	-15,549,989	0,000000	75,059,433	0,627,976	25,204,151	31,441,797
L197	TOLVE	Basilicata	Potenza	0,000034031824	306,610,293,506	800,330,017	383,104,828	130,454,300	82,700,752	-18,749,790	5,823,748	98,355,286	1,522,748	25,204,151	57,787,651
L326	TRAMUTOLA	Basilicata	Potenza	0,000028811074	259,573,858,932	364,493,225	364,493,225	130,454,300	61,682,777	-5,407,215	0,000000	105,382,965	1,336,047	-6,743,281	57,787,651
L357	TRECCHINA	Basilicata	Potenza	0,000031799016	286,493,789,757	790,210,022	362,553,995	130,454,300	69,389,994	-6,439,778	0,000000	116,648,804	1,452,308	-6,743,281	57,787,651
L418	TRICAPICO	Basilicata	Matera	0,000056831775	512,026,832,085	1,883,182,007	271,894,501	130,454,300	5,947,064	-14,228,658	0,000000	123,260,902	0,677,143	-31,947,432	57,787,651
L499	TRIGNO	Basilicata	Potenza	0,000007516113	67,716,548,081	187,929,993	360,328,953	130,454,300	54,289,998	-17,478,987	0,000000	113,113,121	7,475,726	14,709,711	57,787,651
L552	VAGLIO BASILICATA	Basilicata	Potenza	0,000020876409	186,086,359,121	657,703,003	285,974,609	130,454,300	26,737,480	-15,008,432	5,823,748	110,147,430	1,948,767	-31,947,432	57,787,651
D513	VALSINI	Basilicata	Potenza	0,000016367403	147,462,389,675	442,225,006	333,455,566	130,454,300	42,747,559	-13,294,453	0,000000	119,565,483	2,938,313	-6,743,281	57,787,651
L788	VENOSA	Basilicata	Potenza	0,000140940762	1,269,808,162,317	4,631,028,926	274,195,994	130,454,300	57,979,920	-20,468,996	0,000000	90,099,590	0,277,487	-6,743,281	22,603,088
L859	VIETRI DI POTENZA	Basilicata	Potenza	0,000027427923	247,112,337,180	700,619,995	352,705,231	130,454,300	81,838,814	-11,217,927	0,000000	98,669,006	1,916,689	-6,743,281	57,787,651
L873	VIGGIANELLO	Basilicata	Potenza	0,000026711128	240,654,354,715	703,159,973	342,246,948	130,454,300	40,009,995	-14,482,097	0,000000	133,738,990	1,482,494	-6,743,281	57,787,651
L874	VIGGIANO	Basilicata	Potenza	0,000029520241	265,963,107,002	1,113,319,946	237,823,907	130,454,300	20,401,508	-15,078,035	0,000000	76,195,671	1,151,876	-6,743,281	31,441,797
A033	ACQUAFORMOSA	Calabria	Cosenza	0,000011381956	102,365,729,601	219,199,997	466,996,948	130,454,300	79,702,621	36,816,750	5,823,748	126,738,889	4,470,916	25,204,151	57,787,651
A041	ACQUAPPESA	Calabria	Cosenza	0,000044634030	402,311,042,057	903,009,994	445,287,903	130,454,300	70,999,056	36,497,879	0,000000	118,659,493	3,649,789	-6,743,281	57,787,651
A043	ACQUARO	Calabria	Vibo Valentia	0,000023772721	214,180,730,448	590,039,978	362,993,951	130,454,300	0,000000	39,537,537	0,000000	118,255,028	2,249,984	14,709,711	57,787,651
A053	ACRI	Calabria	Cosenza	0,0000285744718	2,574,421,842,295	6,546,240,234	393,267,242	130,454,300	1,474,613	35,096,836	0,000000	123,486,366	0,181,919	-6,743,281	31,441,797
A065	AFRICO	Calabria	Reggio di Calabria	0,000033512932	301,935,323,295	919,809,998	328,258,932	130,454,300	1,474,613	35,096,836	0,000000	82,806,435	1,502,856	14,709,711	57,787,651
A077	AGNANCA ALBRA	Calabria	Reggio di Calabria	0,000005675628	51,134,663,214	159,649,994	322,311,157	130,454,300	33,478,565	32,475,270	0,000000	112,400,055	7,786,722	0,000000	22,603,088
A102	AIELLO CALABRO	Calabria	Cosenza	0,000021458586	193,331,495,122	475,559,998	406,534,393	130,454,300	33,478,565	35,537,226	0,000000	131,879,404	2,993,555	14,709,711	57,787,651
A105	AIETA	Calabria	Cosenza	0,000006754571	60,855,421,519	156,740,005	388,257,111	130,454,300	38,859,471	49,502,007	0,000000	122,491,982	6,400,438	-17,237,720	57,787,651
A155	ALBI	Calabria	Catanzaro	0,000012617819	113,680,455,728	267,950,989	424,258,932	130,454,300	85,182,549	37,174,085	0,000000	115,872,902	4,530,241	-6,743,281	57,787,651
A160	ALBIDONA	Calabria	Cosenza	0,000014017494	126,290,843,480	346,359,885	364,620,307	130,454,300	5,088,224	36,947,098	0,000000	133,811,252	3,650,322	-6,743,281	62,215,172
A183	ALESSANDRIA DEL CARRETTO	Calabria	Cosenza	0,000004927735	44,396,508,843	110,959,995	400,112,732	130,454,300	13,822,467	36,210,648	0,000000	183,841,782	9,955,231	-21,452,991	47,275,928
A234	ALTILIA	Calabria	Cosenza	0,000007413472	66,791,797,128	189,000,000	363,395,762	130,454,300	74,793,398	31,746,950	0,000000	94,405,098	6,136,224	-6,743,281	22,603,088
A240	ALTIMONTE	Calabria	Cosenza	0,000051014347	459,614,618,608	1,276,733,032	359,992,737	130,454,300	74,461,777	34,603,188	0,000000	103,995,699	0,717,990	-6,743,281	22,603,088

Codice contabile	Denominazione	Regione	Provincia	Coefficiente di riparto (A)	Costo standard totale (B = C * D)	Tonnellata di rifiuti urbani (C)	Costo standard per tonnellata (D = E + F + G + H + I + J + K + L)	Base nazionale (E)	Percentuale di raccolta differenziata (F)	Distanza (G)	Mobilità di gestione (H)	Costo comunale di riferimento (popolazione, est. reddito, istruzione, densità) (I)	Differenziale di costo (costo base di gestione) (J)	Mobilità di raccolta (K)	Gruppi omogenei (L)
A253	AMANTEA	Calabria	Cosenza	0,0000332942652	2,999,652,421,782	7,190,500,000	417,168823	130,454300	85,182549	36,256611	0,000000	109,638536	0,166953	-6,743281	62,215172
A255	AMARONI	Calabria	Catanzaro	0,000024310456	219,025,454,880	561,664978	389,957489	130,454300	51,465599	33,837761	0,000000	124,188873	2,203752	25,204151	22,603088
A257	AMATO	Calabria	Catanzaro	0,000008908545	80,261,699108	218,289993	367,883777	130,454300	78,844322	31,661589	0,000000	105,697319	5,166473	-6,743281	22,603088
A263	AMENDOLARA	Calabria	Cosenza	0,000032382822	291,763,582,998	828,450012	352,167999	130,454300	54,82519	36,947088	0,000000	123,185928	1,280294	-6,743281	62,215172
A272	ANDALI	Calabria	Catanzaro	0,000010635670	95,922,244,925	214,100998	447,556274	130,454300	84,811020	38,301746	5,823748	142,043274	5,889551	-6,743281	47,275928
A303	ANOVA	Calabria	Reggio di Calabria	0,000019568381	176,301,657,711	535,466971	329,246582	130,454300	53,620800	31,868689	0,000000	105,580109	2,556320	-17,237720	22,603088
A314	ANTONIMINA	Calabria	Reggio di Calabria	0,000015480615	138,472,856655	419,820067	332,220612	130,454300	0,162045	32,473576	0,000000	108,199608	3,143457	0,000000	57,787651
A340	APRIGLIANO	Calabria	Cosenza	0,000035221119	317,325,265972	782,479980	405,637872	130,454300	75,476128	32,302502	5,823748	108,995500	1,541332	-6,743281	57,787651
A395	ARDORE	Calabria	Reggio di Calabria	0,000066507083	599,136,771,910	1,527,989971	392,152191	130,454300	54,268986	35,164909	0,000000	116,106583	0,685555	-6,743281	62,215172
A396	ARENA	Calabria	Vibo Valentia	0,000014249544	128,381,501,920	322,329987	398,292145	130,454300	38,420948	39,537537	0,000000	103,449677	3,437915	25,204151	57,787651
A397	ARGUSTO	Calabria	Catanzaro	0,000006749342	60,808,309958	160,899994	377,826117	130,454300	47,236214	35,267555	0,000000	119,216484	8,438779	14,709711	22,603088
A542	BADOLATO	Calabria	Catanzaro	0,000062018390	558,755,637886	1,190,255005	469,441956	130,454300	78,161575	36,752728	5,823748	129,918091	0,912214	25,204151	62,215172
A544	BAGALADI	Calabria	Reggio di Calabria	0,000013867788	124,942,088152	357,989990	349,009949	130,454300	34,893975	38,062416	0,000000	76,886276	0,290711	-31,947452	57,787651
A552	BAGNARACALABRA	Calabria	Reggio di Calabria	0,000152726484	1,375,991,829436	5,119,595215	268,789653	130,454300	0,097227	31,273409	0,000000	98,672897	2,262172	25,204151	22,603088
A736	BELCASTRO	Calabria	Catanzaro	0,000018667741	168,187,324873	462,179993	363,900055	130,454300	36,913929	33,811504	0,000000	134,705963	1,572094	14,709711	57,787651
A762	BELMONTECALABRO	Calabria	Cosenza	0,000032124542	289,426,60828	694,005005	417,039208	130,454300	35,990701	37,990284	0,000000	105,651787	4,784547	-6,743281	62,215172
A768	BELSITO	Calabria	Cosenza	0,000010186251	91,773,198168	245,182999	374,304901	130,454300	47,569641	31,748950	0,000000	115,110176	1,819332	25,204151	22,603088
A772	BELVEDERESPINELLO	Calabria	Crotona	0,000033140673	298,581,454305	732,590027	407,569641	130,454300	0,176250	32,497032	0,000000	95,840958	2,207301	10,494439	62,215172
A773	BELVEDEREMARITTIMO	Calabria	Cosenza	0,0000300318099	2,705,720,966863	6,215,339844	435,328529	130,454300	82,418396	40,155346	0,000000	114,540527	3,662298	-6,743281	57,787651
A780	BENESTARE	Calabria	Reggio di Calabria	0,000021570461	194,339,454995	660,400024	294,275330	130,454300	0,176250	32,497032	0,000000	95,840958	2,207301	10,494439	62,215172
A842	BIANCHI	Calabria	Cosenza	0,000014627207	131,784,066654	312,080994	422,275208	130,454300	82,418396	40,155346	0,000000	114,540527	3,662298	-6,743281	57,787651
A843	BIANCO	Calabria	Reggio di Calabria	0,000072805963	655,946,281292	1,625,218994	403,604868	130,454300	36,897724	33,877266	0,000000	114,228050	0,728232	25,204151	62,215172
A897	BISIGNANO	Calabria	Cosenza	0,000134516263	1,211,926,534876	2,975,147949	407,350066	130,454300	31,948241	31,948241	0,000000	103,715904	0,985439	25,204151	62,215172
A897	BIVONGI	Calabria	Reggio di Calabria	0,000020939702	188,656,600716	546,109985	345,455322	130,454300	22,442379	45,738544	0,000000	118,192245	2,786753	-31,947452	57,787651
A912	BOCCIGLIERO	Calabria	Cosenza	0,000027058323	243,782,411958	587,549988	414,913483	130,454300	10,694992	37,166481	0,000000	150,897202	1,104381	25,204151	57,787651
A973	BONIFATI	Calabria	Cosenza	0,000049837075	449,007,962528	987,481018	454,700348	130,454300	73,228341	43,198532	0,000000	119,297516	1,104381	25,204151	57,787651
B002	BONIFATI	Calabria	Catanzaro	0,000103297826	930,663,502061	2,302,379826	404,218048	130,454300	35,539380	37,166481	0,000000	93,095244	0,435244	25,204151	62,215172
B085	BOTRIFELLO	Calabria	Catanzaro	0,000063797646	754,976,300191	1,926,656006	339,062836	130,454300	33,041042	33,811504	0,000000	86,180878	0,532400	-6,743281	62,215172
B097	BOVA	Calabria	Reggio di Calabria	0,000005200853	48,857,168593	116,250000	403,072418	130,454300	70,378334	37,761009	0,000000	137,765762	11,384525	-31,947452	47,275928
B099	BOVAMARINA	Calabria	Reggio di Calabria	0,000078606524	708,208,802182	1,757,189941	403,033722	130,454300	29,087139	37,608452	0,000000	117,800928	0,663603	25,204151	62,215172
B098	BOVALINO	Calabria	Reggio di Calabria	0,000181379319	1,634,140,027469	4,683,370605	356,536743	130,454300	4,229383	36,851672	0,000000	98,160194	0,660881	25,204151	62,215172
B118	BRANCALEONE	Calabria	Reggio di Calabria	0,000063871146	575,448,165502	1,658,479980	346,973236	130,454300	2,414475	35,096306	0,000000	115,953796	0,839219	0,000000	62,215172
B169	BRIATOCO	Calabria	Vibo Valentia	0,000083268235	750,179,530998	2,097,959961	357,575714	130,454300	4,229383	36,851672	0,000000	98,160194	0,660881	25,204151	62,215172
B197	BROGNATURO	Calabria	Vibo Valentia	0,000008739170	78,735,694985	206,914993	380,521942	130,454300	14,081739	39,017987	0,000000	132,808371	6,271957	0,000000	57,787651
B294	BROZZANO ZEFFIRIO	Calabria	Reggio di Calabria	0,000017825510	169,599,234671	421,779999	380,765411	130,454300	35,096306	35,096306	0,000000	146,825760	2,981604	0,000000	62,215172
B270	BUONVICINO	Calabria	Cosenza	0,000026396009	237,815,280224	510,584991	485,770233	130,454300	82,713181	47,854980	0,000000	120,008010	1,947016	25,204151	57,787651
B319	CACCURI	Calabria	Crotona	0,000017481948	157,503,906583	395,989990	387,747192	130,454300	30,740000	36,008644	0,000000	114,885794	2,566675	25,204151	57,787651
B379	CALANNA	Calabria	Reggio di Calabria	0,000009146596	82,406,411432	263,545002	312,660768	130,454300	26,575484	30,384422	0,000000	115,837328	4,068849	-17,237720	22,603088
B424	CALOZZATI	Calabria	Cosenza	0,000028763447	259,144,763349	636,434998	407,181824	130,454300	37,464882	33,569151	0,000000	116,256439	2,017757	25,204151	62,215172
B426	CALOVETO	Calabria	Cosenza	0,000012473081	112,376,428913	329,589996	340,958252	130,454300	30,042027	31,999151	0,000000	104,114944	3,796736	-17,237720	57,787651
B481	CAMINI	Calabria	Reggio di Calabria	0,000009169489	82,612,665016	245,899994	335,960419	130,454300	14,665103	34,450630	0,000000	120,340752	5,781917	-31,947452	62,215172
B516	CAMPO CALABRO	Calabria	Reggio di Calabria	0,000062030870	558,868,162329	1,783,949951	313,275696	130,454300	21,471006	30,888983	0,000000	69,958725	0,770349	14,709711	45,224617
B591	CANDIDONI	Calabria	Reggio di Calabria	0,000030584129	32,291,273590	95,199997	339,194061	130,454300	12,588512	31,765324	0,000000	110,495140	1,3389939	-6,743281	47,275928
B607	CANNA	Calabria	Cosenza	0,000009566920	86,193,323447	226,270004	382,622284	130,454300	10,881561	37,876529	0,000000	140,371170	5,751095	0,000000	57,787651
B617	CANOLARO	Calabria	Reggio di Calabria	0,000010347450	93,225,253374	277,900009	335,597107	130,454300	15,815625	32,479575	0,000000	126,447159	4,566251	-31,947452	57,787651
B655	CAPSTRANO	Calabria	Vibo Valentia	0,000011421451	102,901,754371	273,506989	376,230804	130,454300	18,278713	35,756088	0,000000	114,674377	4,569987	14,709711	47,275928
B718	CARAFUDEL BIANCO	Calabria	Reggio di Calabria	0,000008109768	73,065,090884	182,619995	400,093597	130,454300	14,789687	33,877266	0,000000	151,258606	8,338831	14,709711	47,275928
B717	CARAFUDEL CATANZARO	Calabria	Catanzaro	0,000026676579	240,343,087430	692,530029	347,050781	130,454300	43,914288	31,861940	0,000000	91,411903	1,601142	25,204151	22,603088
B756	CARDETO	Calabria	Reggio di Calabria	0,000019684888	177,351,332977	510,700012	347,271057	130,454300	0,032409	40,110195	0,000000	116,317795	2,568730	0,000000	57,787651

Codice contabile	Denominazione	Regione	Provincia	Coefficiente di riparto (A)	Costo standard totale (B = C * D)	Tonnellata di rifiuti urbani (C)	Costo standard per tonnellata (D = E + F + G + H + I + J + K + L)	Base nazionale (E)	Percentuale di raccolta differenziata (F)	Distanza impiantistica e distanze (G)	Mobilità di gestione (H)	Costo comunale di riferimento (popolazione, est. reddito, istruzione, densità) (I)	Discrepanza di costi (costo base di gestione) (J)	Mobilità di raccolta (K)	Gruppi omogenei (L)
B758	CARDINALE	Calabria	Catanzaro	0,0000028698725	261,003,2286672	575,7500000	453,3273862	130,4543000	77,2839005	37,859421	0,0000000	133,889287	1,843140	14,709711	57,787651
B766	CARERI	Calabria	Reggio di Calabria	0,000019391376	174,706,925961	528,869895	331,593994	130,4543000	0,0000000	32,968888	0,0000000	92,959030	2,713462	14,709711	57,787651
B771	CARFIZI	Calabria	Crotona	0,000011474927	103,383,547030	250,089996	413,385376	130,4543000	19,250986	34,848511	0,0000000	172,73765	5,053448	-6,743281	57,787651
B774	CARIATI	Calabria	Cosenza	0,000152388951	1,372,950,815647	4,032,260010	340,491638	130,4543000	9,900970	33,934028	0,0000000	110,981575	0,288890	-6,743281	62,215172
B790	CARLOPOLI	Calabria	Catanzaro	0,000022488464	202,610,198259	540,239823	374,996765	130,4543000	36,508816	33,890671	0,0000000	130,716080	2,876996	-17,237720	57,787651
B802	CAROLEI	Calabria	Cosenza	0,000040052309	360,851,953795	879,989023	410,526001	130,4543000	75,233063	31,148542	0,0000000	124,742577	1,140278	25,204151	22,603088
B813	CARPANZANO	Calabria	Cosenza	0,00003616393	32,581,9293847	61,514999	529,658691	130,4543000	83,577988	40,155346	0,0000000	196,721542	16,769327	14,709711	47,275928
B857	CASABONA	Calabria	Crotona	0,000035868528	323,158,103824	901,354004	358,825177	130,4543000	33,889228	34,330524	0,0000000	121,478767	1,258988	14,709711	22,603088
B966	CASIGNANA	Calabria	Reggio di Calabria	0,000090906982	89,257,121929	262,119995	340,520081	130,4543000	0,340295	33,877266	0,0000000	108,581909	5,051157	0,0000000	62,215172
B983	CASOLEBRUZZO	Calabria	Cosenza	0,000038953152	350,949,074192	977,930017	359,089630	130,4543000	65,551132	31,505505	0,0000000	105,527618	1,352580	-6,743281	31,441797
C002	CASSINO ALL'IONIO	Calabria	Cosenza	0,000042237744	3,083,396,706107	8,400,055864	367,068604	130,4543000	12,752968	35,537395	0,0000000	115,463577	0,150785	10,494439	62,215172
B988	CASTELSILANO	Calabria	Crotona	0,000013319518	120,002,419663	324,239990	370,103699	130,4543000	0,0000000	36,133511	0,0000000	142,343109	3,385165	0,0000000	57,787651
C301	CASTIGLIONE COSENTINO	Calabria	Catanzaro	0,000032401974	291,926,134082	812,372009	359,350311	130,4543000	75,125008	29,462841	0,0000000	106,888708	1,459652	-6,743281	22,603088
C108	CASTROLIBERO	Calabria	Cosenza	0,000145604356	1,311,824,895314	3,346,375977	391,779449	130,4543000	12,870772	30,250313	0,0000000	128,338847	0,364789	-6,743281	31,441797
C348	CASTROREGIO	Calabria	Cosenza	0,000038244339	34,456,349261	93,110001	370,060669	130,4543000	7,801581	37,676529	0,0000000	160,121338	13,678434	-31,947432	47,275928
C349	CASTROVILLARI	Calabria	Cosenza	0,0002393791680	2,556,825,915266	6,901,160156	405,770660	130,4543000	60,459118	38,588161	0,0000000	119,428810	0,194359	25,204151	31,441797
C352	CATANZARO	Calabria	Catanzaro	0,0001598272706	14,399,684,827920	39,666,800781	363,015533	130,4543000	63,991707	31,874285	0,0000000	104,915863	0,030291	-6,743281	38,492393
C285	CAULLONIA	Calabria	Reggio di Calabria	0,00011538598	1,004,908,871225	2,685,209712	374,517456	130,4543000	82,524612	44,252666	0,0000000	121,938632	0,514260	14,709711	62,215172
C430	CELICO	Calabria	Cosenza	0,00004477123	403,420,239846	946,335022	426,297485	130,4543000	31,956663	31,956663	0,0000000	97,734612	1,235525	25,204151	57,787651
C437	CELLARA	Calabria	Cosenza	0,000008797850	79,264,381100	174,449997	454,367340	130,4543000	79,754639	32,502502	0,0000000	58,23748	113,599739	9,440628	47,275928
C453	CENADI	Calabria	Catanzaro	0,00006511051	58,861,419794	158,419998	370,290497	130,4543000	19,105145	36,743206	0,0000000	125,138092	7,805429	-6,743281	57,787651
C472	CENTRACHE	Calabria	Catanzaro	0,00006410681	57,756,955138	140,679993	410,555573	130,4543000	69,032384	37,943020	0,0000000	134,213689	8,874004	-17,237720	47,275928
C489	CHERRADICALABRIA	Calabria	Cosenza	0,000028367333	255,575,966208	696,000000	367,209848	130,4543000	0,145841	31,063181	0,0000000	145,827682	1,928228	0,0000000	57,787651
C501	CERENZA	Calabria	Crotona	0,000017549867	158,115,823485	365,880005	432,152130	130,4543000	78,551712	34,927876	0,0000000	102,478371	2,748106	25,204151	57,787651
C515	CERISANO	Calabria	Cosenza	0,000036515587	328,987,966323	941,984985	349,249512	130,4543000	81,757080	31,160181	0,0000000	90,350426	1,323475	-17,237720	57,787651
C542	CERVA	Calabria	Catanzaro	0,000014289756	128,743,796816	321,151001	400,882446	130,4543000	84,811020	38,501746	0,0000000	58,23748	3,221247	-6,743281	57,787651
C544	CERVICATI	Calabria	Catanzaro	0,00004825997	43,479,900632	104,959999	414,252161	130,4543000	83,409828	34,513771	0,0000000	121,235171	7,327156	14,709711	22,603088
C560	CERZETO	Calabria	Cosenza	0,000013634901	122,843,868852	292,000000	420,698181	130,4543000	74,910431	34,212009	0,0000000	136,463959	4,107563	-17,237720	57,787651
C581	CESSANITI	Calabria	Vibo Valentia	0,000040328921	363,344,088020	1,055,224976	344,328552	130,4543000	24,630980	36,984650	0,0000000	103,204811	1,246696	25,204151	22,603088
C588	CETRARO	Calabria	Cosenza	0,000158692340	1,429,741,302731	3,972,577881	359,902649	130,4543000	24,355413	37,890815	0,0000000	111,820580	0,309688	-6,743281	62,215172
C616	CHIARAVALLECENTRALE	Calabria	Catanzaro	0,000068498590	617,139,196194	1,655,412964	372,800751	130,4543000	78,928848	35,886600	0,0000000	121,888890	0,678779	-17,237720	22,603088
C674	CICALA	Calabria	Catanzaro	0,000015621392	140,741,192085	373,429993	376,887756	130,4543000	40,819221	33,890671	0,0000000	117,000488	3,878733	-6,743281	57,787651
C695	CINQUEFRONTI	Calabria	Reggio di Calabria	0,00005220518	47,034,345932	136,389999	344,851868	130,4543000	0,119432	34,949751	0,0000000	123,283836	9,374647	0,0000000	47,275928
C725	CIRO'	Calabria	Crotona	0,000071055029	640,171,478171	1,829,925049	349,834808	130,4543000	51,708688	31,818729	0,0000000	87,415685	0,830205	25,204151	22,603088
C726	CIRO' MARINA	Calabria	Crotona	0,000041599649	374,792,737970	807,715027	464,016052	130,4543000	78,937143	35,404945	0,0000000	131,154984	1,245386	25,204151	62,215172
C726	CITANOVA	Calabria	Crotona	0,000207573725	1,870,138,968019	5,965,345215	313,447998	130,4543000	1,782489	35,404945	0,0000000	90,148727	0,185645	-6,743281	62,215172
C747	CITANOVA	Calabria	Reggio di Calabria	0,000161085741	1,451,304,693820	3,823,104980	379,614136	130,4543000	80,443878	33,268276	0,0000000	119,275116	0,312766	-6,743281	22,603088
C763	CIVITA	Calabria	Catanzaro	0,000011796142	106,277,589392	249,410004	426,115784	130,4543000	75,149321	35,313282	0,0000000	150,496460	4,869681	-17,237720	47,275928
C795	CLETO	Calabria	Cosenza	0,000013594349	122,478,517475	299,166992	409,398499	130,4543000	82,485288	40,155346	0,0000000	111,827644	3,454324	-6,743281	22,603088
C905	COLOSIMI	Calabria	Reggio di Calabria	0,000063454115	571,690,916218	1,270,760010	449,881104	130,4543000	32,843020	44,153198	0,0000000	119,702332	0,881479	14,709711	62,215172
C954	CONDUFURI	Calabria	Catanzaro	0,000016513255	7,356,389,900705	20,250,769531	363,264709	130,4543000	28,844059	39,192390	0,0000000	109,237022	0,965046	-6,743281	62,215172
D049	CORFLENTI	Calabria	Cosenza	0,000032446380	292,326,026269	765,099976	382,075592	130,4543000	69,006355	31,938897	0,0000000	133,243286	1,577972	-6,743281	22,603088
D086	CORTALE	Calabria	Catanzaro	0,0001286991985	11,595,175,931171	27,983,765625	414,935688	130,4543000	76,765980	32,282276	0,0000000	143,060730	0,042691	-6,743281	38,492393
D089	COSOLETO	Calabria	Reggio di Calabria	0,000013389409	120,632,109805	336,209991	358,799896	130,4543000	25,862436	33,052757	0,0000000	114,729553	3,656489	-6,743281	57,787651
D120	COTRONEI	Calabria	Crotona	0,000088570557	797,977,924789	2,186,923096	364,886139	130,4543000	59,243778	34,534590	0,0000000	89,038208	0,570923	-6,743281	57,787651
D183	CROPALATI	Calabria	Cosenza	0,000014179732	127,752,530614	299,630005	426,367615	130,4543000	77,771459	31,676350	0,0000000	109,895409	0,4072357	14,709711	57,787651
D181	CROPANI	Calabria	Catanzaro	0,000043768578	394,333,740928	1,124,010010	350,827606	130,4543000	15,151239	33,381504	0,0000000	83,857682	0,763579	25,204151	62,215172
D184	CROSA	Calabria	Cosenza	0,000123548131	1,113,108,966164	2,789,870117	398,982361	130,4543000	49,440033	30,867062	0,0000000	100,436829	0,364825	25,204151	62,215172



Codice contabile	Denominazione	Regione	Provincia	Coefficiente di riparto (A)	Costo standard totale (B = C * D)	Tonnellata di rifiuti urbani (C)	Costo standard per tonnellata (D = E + F + G + H + I + J + K + L)	Base nazionale (E)	Percentuale di raccolta differenziata (F)	Distanza (G)	Modalità di gestione (H)	Costo comunale di riferimento (popolazione, est. reddito, istruzione, servizi) (I)	Discrepanza di costi (costo fisso di gestione) (J)	Modalità di raccolta (K)	Gruppi omogenei (L)
D122	CROTONE	Calabria	Crotone	0,0000872249856	7.858.549,7249856	29.583,150391	285,642761	130,454300	10,678788	31,508093	0,000000	86,414024	0,041694	-31,947432	38,492393
D189	CRUCOLI	Calabria	Crotone	0,000057715081	519.984,989635	1.930,125000	399,642609	130,454300	57,9831206	37,860935	0,000000	117,182777	0,941611	-6,743281	62,215172
D218	CURINGA	Calabria	Catanzaro	0,000120731401	1.087.731,589264	2.790,862061	389,747528	130,454300	62,922207	32,097210	5,823748	102,521973	0,456224	-6,743281	62,215172
D236	CUTRO	Calabria	Crotone	0,000205690505	1.853,172,062813	5,713,770020	324,334381	130,454300	10,484333	33,882381	0,000000	93,903215	0,238279	-6,743281	62,215172
D253	DASA'	Calabria	Vibo Valentia	0,000016511385	148,759,604154	371,820007	400,084991	130,454300	69,611061	37,178650	0,000000	111,855957	3,177797	25,204151	22,603088
D257	DAVOLI	Calabria	Catanzaro	0,000087362542	787,094,232066	1,918,500000	410,893604	130,454300	85,063660	36,752728	0,000000	95,891216	0,516580	0,000000	62,215172
D261	DECOLLATURA	Calabria	Catanzaro	0,000042381182	381,833,927077	830,702020	410,234497	130,454300	76,418961	32,600000	0,000000	118,425499	1,291370	-6,743281	57,787651
D268	DELANUOVA	Calabria	Reggio di Calabria	0,000044231606	398,505,399622	911,289978	437,298126	130,454300	80,152084	32,584686	0,000000	109,995438	1,119842	25,204151	57,787651
D289	DIAMANTE	Calabria	Cosenza	0,000150379552	1.354,847,100548	3.344,544922	405,091614	130,454300	49,359009	40,211430	0,000000	122,422821	0,428893	0,000000	62,215172
D303	DINAMI	Calabria	Vibo Valentia	0,000014142227	127,414,628071	311,200012	409,430023	130,454300	41,742878	34,911506	0,000000	127,631844	2,788644	14,709711	57,787651
D304	DIPIGNANO	Calabria	Cosenza	0,000065443200	589,611,614857	1.478,654053	398,479370	130,454300	79,795977	31,822786	0,000000	104,567917	0,854053	0,000000	57,787651
D328	DOMANICO	Calabria	Cosenza	0,000014093509	126,975,709497	289,472992	438,644409	130,454300	70,410851	32,582231	0,000000	118,655098	3,574163	25,204151	57,787651
D364	DRAPIA	Calabria	Vibo Valentia	0,000039749279	358,121,801741	774,619995	462,319336	130,454300	74,494286	34,791191	0,000000	148,894122	1,405373	25,204151	47,275928
D453	FABRIZIA	Calabria	Vibo Valentia	0,000027137637	244,496,998213	597,920007	409,323903	130,454300	53,701824	35,570374	0,000000	104,864166	1,740873	25,204151	57,787651
D464	FAGNANO CASTELLO	Calabria	Cosenza	0,000040805492	367,637,765662	817,020020	449,973999	130,454300	76,965157	36,868423	0,000000	132,038651	1,150121	14,709711	57,787651
D473	FALCONARA ALBANESE	Calabria	Cosenza	0,000038343633	345,457,603775	878,020020	393,450714	130,454300	60,459118	37,317978	0,000000	101,447144	1,557011	0,000000	62,215172
D476	FALERNA	Calabria	Catanzaro	0,000085644142	771,612,337709	1,950,244995	395,648926	130,454300	74,351234	38,998035	0,000000	95,886887	0,866580	-6,743281	22,603088
D544	FEROLETO ANTICO	Calabria	Catanzaro	0,000023604477	212,664,934071	576,760010	273,784607	130,454300	3,905293	31,661589	0,000000	90,283287	1,620366	-6,743281	22,603088
D545	FEROLETO DELLA CHIESA	Calabria	Reggio di Calabria	0,000018695808	168,440,195330	616,070984	326,389587	130,454300	21,146917	31,869999	0,000000	103,115967	2,489916	14,709711	22,603088
D557	FERRIZZANO	Calabria	Reggio di Calabria	0,000088587400	77,368,326806	239,279999	323,333043	130,454300	2,236226	35,096306	0,000000	119,271687	6,011839	-31,947432	62,215172
D582	FIGLINE VEGLIATURO	Calabria	Cosenza	0,000023475445	211,502,414231	591,322021	357,677216	130,454300	70,417351	32,302502	0,000000	96,783775	3,020805	-6,743281	31,441797
D587	FLANDEPA	Calabria	Vibo Valentia	0,000071568951	644,801,684800	1.524,869895	422,858812	130,454300	84,501312	34,582905	0,000000	121,428101	0,845848	-6,743281	22,603088
D589	FLANDARI	Calabria	Vibo Valentia	0,000021038875	189,550,095146	514,325971	368,517853	130,454300	77,621887	34,101780	0,000000	76,222443	2,310238	25,204151	22,603088
D586	FLOGASO	Calabria	Vibo Valentia	0,000013405817	120,779,991172	372,540009	324,206604	130,454300	57,882985	35,714993	0,000000	91,925545	2,863833	-17,237720	22,603088
D614	FRMO	Calabria	Cosenza	0,000024442609	220,216,097165	641,030029	343,534760	130,454300	32,392860	36,816750	5,823748	120,347824	1,839496	-6,743281	22,603088
D619	FUMARA	Calabria	Reggio di Calabria	0,000010932715	98,498,483914	321,880005	306,009949	130,454300	3,866747	30,584422	0,000000	114,910156	4,291257	0,000000	22,603088
D624	FUMFREDDO BRUZZO	Calabria	Cosenza	0,000049130600	442,642,962809	1,082,395961	408,734375	130,454300	69,077873	35,643000	0,000000	116,962471	1,118996	-6,743281	62,215172
D744	FOSSATO SERRALTA	Calabria	Catanzaro	0,000070076772	63,135,740622	204,923004	308,094940	130,454300	6,892472	32,581759	5,823748	90,008575	6,419462	-21,452991	57,787651
D762	FRANCAMILLA ANGITOLA	Calabria	Vibo Valentia	0,000020780329	187,220,725076	603,039978	310,461548	130,454300	20,693190	34,582905	0,000000	106,675949	2,195432	-6,743281	22,603088
D764	FRANCAMILLA MARITTIMA	Calabria	Cosenza	0,000036130488	325,518,236471	1,017,400024	319,951080	130,454300	27,54771	31,589527	0,000000	113,310135	1,312426	-17,237720	57,787651
D767	FRANCOJA	Calabria	Vibo Valentia	0,000014056086	126,638,547210	355,000000	356,728302	130,454300	71,743820	36,528919	0,000000	99,421150	2,719972	-6,743281	22,603088
D774	FRASCINETO	Calabria	Cosenza	0,000026039016	234,598,949876	541,510010	433,231049	130,454300	72,972748	38,588161	0,000000	137,848685	2,227818	-6,743281	57,787651
D828	FUSCO ALDO	Calabria	Catanzaro	0,000104638024	942,738,039371	2,686,540039	350,911591	130,454300	29,492252	35,298420	0,000000	99,771721	0,423042	-6,743281	62,215172
D852	GAGLIATO	Calabria	Catanzaro	0,00006892195	60,293,443892	150,744995	399,969788	130,454300	24,614885	37,721504	0,000000	139,333989	5,859722	14,709711	47,275928
D864	GALATRO	Calabria	Reggio di Calabria	0,000020633351	185,896,518395	470,209991	395,347870	130,454300	73,993607	32,984505	0,000000	114,806595	2,558952	-17,237720	57,787651
D932	GASPERINA	Calabria	Catanzaro	0,000028584236	257,530,155845	642,455017	400,853210	130,454300	84,119987	36,286849	0,000000	123,560829	1,732644	-6,743281	31,441797
D975	GERACE	Calabria	Reggio di Calabria	0,000026433195	238,150,314144	852,919883	279,217651	130,454300	0,550954	32,475766	0,000000	108,702072	1,671413	-17,237720	22,603088
D988	GERACARNE	Calabria	Vibo Valentia	0,000018190050	163,883,561620	412,000000	387,775635	130,454300	48,657890	36,812889	0,000000	90,485444	2,575383	25,204151	57,787651
E025	GIFALCO	Calabria	Reggio di Calabria	0,00002175784	195,648,724844	550,299988	355,531036	130,454300	33,780286	33,780286	0,000000	89,620399	2,569082	-6,743281	57,787651
E031	GMIGLIANO	Calabria	Catanzaro	0,000035401905	318,954,061041	815,635010	382,011230	130,454300	82,049950	33,508021	0,000000	93,798500	1,161102	-6,743281	57,787651
E041	GIOTAUARO	Calabria	Reggio di Calabria	0,000038309969	818,808,195711	2,021,518054	323,064697	130,454300	38,420948	29,203407	0,000000	69,387978	0,126177	-6,743281	62,215172
E044	GIOSIA IONICA	Calabria	Reggio di Calabria	0,000092786685	835,963,203462	1,958,369019	300,928583	130,454300	82,947266	34,201778	0,000000	95,185722	0,465126	0,000000	22,603088
E058	GIZzeria	Calabria	Catanzaro	0,000090336208	813,895,580820	2,044,494995	398,068395	130,454300	80,378860	32,150120	0,000000	99,008310	0,624923	-6,743281	62,215172
E190	GRIMALDI	Calabria	Cosenza	0,000024883359	224,187,038134	517,473022	433,234253	130,454300	71,678795	32,948528	0,000000	112,710625	2,450219	25,204151	57,787651
E195	GRSOLIA	Calabria	Cosenza	0,000036590922	330,207,037860	906,659973	383,000580	130,454300	16,723078	38,959691	0,000000	119,863989	1,428292	-6,743281	62,215172
E212	GROTTERIA	Calabria	Reggio di Calabria	0,000039659023	357,308,632762	1,058,369019	338,242249	130,454300	0,000000	31,285931	0,000000	113,062607	1,224273	0,000000	62,215172
E239	GUARDAVALLE	Calabria	Catanzaro	0,000060824102	547,995,769242	1.332,896973	411,131378	130,454300	72,836205	40,597090	0,000000	110,911247	0,870686	-6,743281	62,215172
E242	GUARDIAPIEMONTESE	Calabria	Cosenza	0,000054764133	493,398,378210	1,198,035034	411,893691	130,454300	75,125008	36,958195	0,000000	112,463821	1,366481	-6,743281	62,215172
E321	IONADI	Calabria	Vibo Valentia	0,000038218028	344,307,947454	988,400024	348,348785	130,454300	62,889797	34,101780	0,000000	49,576813	0,897361	25,204151	45,224617

Codice contabile	Denominazione	Regione	Provincia	Coefficiente di riparto (A)	Costo standard totale (B = C * D)	Tonnellata di rifiuti urbani (C)	Costo standard per tonnellata (D = E + F + G + H + I + J + K + L)	Base nazionale (E)	Percentuale di raccolta differenziata (F)	Distanza (G)	Mobilità di gestione (H)	Costo comunale di riferimento (popolazione, est. reddito, istruzione, densità) (I)	Discrepanza di costi (costo fisso di gestione) (J)	Mobilità di raccolta (K)	Gruppi omogenei (L)
E328	ISCASULLOIONIO	Calabria	Catanzaro	0,0000032249789	290,554,843,2505	854,474,9976	443,9510119	130,454300	77,784447	36,7522728	58,23748	129,203903	1,716763	0,000000	62,215172
E339	ISOLA DICAPO RIZZUTO	Calabria	Crotone	0,000293390806	2,643,309,403884	7,854,660,156	345,320282	130,454300	60,864231	33,203031	0,000000	75,045113	0,158905	-1,7337720	62,215172
E274	JACURSO	Calabria	Catanzaro	0,000004593653	41,386,597954	99,080002	417,708893	130,454300	75,862872	31,933897	58,23748	135,680374	7,912129	-1,7337720	47,275928
E389	JOPPOLO	Calabria	Vibo Valentia	0,000025886829	233,227,821,602	645,510010	361,307831	130,454300	16,301762	35,367554	0,000000	132,392059	1,814748	-1,7337720	62,215172
E402	LAGANADI	Calabria	Reggio di Calabria	0,000004423983	39,857,953333	152,720001	260,987122	130,454300	1,620404	30,364554	0,000000	98,733856	9,158456	-31,947432	22,603088
E407	LAGO	Calabria	Cosenza	0,000029354082	264,486,091322	602,640015	438,845886	130,454300	81,484245	42,298540	0,000000	131,892838	1,674609	-6,743281	57,787651
E417	LAINO BORGO	Calabria	Cosenza	0,000023454484	211,313,570159	502,359994	420,641724	130,454300	74,279709	42,038048	0,000000	120,578790	2,248526	-6,743281	57,787651
E419	LAINO CASTELLO	Calabria	Cosenza	0,000006382936	57,554,921109	155,399994	370,363902	130,454300	45,534740	42,038048	0,000000	94,130986	7,163902	-6,743281	57,787651
M208	LAMEZIA TERME	Calabria	Catanzaro	0,0001473210351	13,272,913,455300	35,005,109375	379,170746	130,454300	49,861351	31,263180	0,000000	103,859322	0,036081	25,204151	38,492393
E450	LAPPANO	Calabria	Cosenza	0,000010822245	97,503,198498	234,994003	414,917816	130,454300	81,250168	30,269184	0,000000	120,388123	4,748839	25,204151	22,603088
E479	LAUREANA DI BORBELLO	Calabria	Reggio di Calabria	0,000083315678	750,634,005066	2,326,458008	322,851001	130,454300	16,042488	31,583988	0,000000	106,651469	0,989974	14,709711	22,603088
E590	LIMBADI	Calabria	Reggio di Calabria	0,000032126801	289,446,955952	749,955017	385,952423	130,454300	80,476395	35,794182	0,000000	89,933988	1,486930	25,204151	22,603088
E976	LOCRÌ	Calabria	Reggio di Calabria	0,000200001785	1,801,919,446893	6,294,405762	286,273163	130,454300	5,866041	29,218988	0,000000	113,968957	0,223926	-31,947432	38,492393
E677	LONGOBARDI	Calabria	Cosenza	0,000029112189	262,286,753610	675,679993	388,181915	130,454300	56,019073	35,648857	0,000000	109,008957	1,139918	-6,743281	62,215172
E678	LONGOBUCCO	Calabria	Cosenza	0,000045005940	405,481,776420	885,864990	458,759857	130,454300	82,837621	40,755341	0,000000	131,251556	1,263697	14,709711	57,787651
E745	LUNGO	Calabria	Cosenza	0,00001375420	282,677,370885	670,651001	421,496979	130,454300	41,580933	36,816750	58,23748	121,196251	1,639320	25,204151	57,787651
E773	LUZZI	Calabria	Cosenza	0,000100859820	908,689,231949	2,447,925049	371,207947	130,454300	83,870590	29,918805	0,000000	101,798335	0,469406	-6,743281	31,441797
E806	MAGISANO	Calabria	Catanzaro	0,000124984110	112,613,682366	286,970000	392,423187	130,454300	45,486126	33,745950	0,000000	105,999008	4,242667	14,709711	57,787651
E834	MADA	Calabria	Catanzaro	0,000063516074	572,249,140878	1,572,099976	364,003021	130,454300	27,542500	37,610722	0,000000	103,807287	0,638151	25,204151	22,603088
E835	MAIERA	Calabria	Cosenza	0,000019505616	175,736,171727	439,459999	399,891174	130,454300	49,634463	31,651589	0,000000	116,469582	3,029449	-31,947432	38,492393
E836	MAIERATO	Calabria	Cosenza	0,000024775774	223,217,751285	798,854980	279,422119	130,454300	37,610722	39,829778	0,000000	96,821472	1,600453	-31,947432	22,603088
E859	MALITO	Calabria	Cosenza	0,000010711572	98,506,085625	228,761002	420,028137	130,454300	77,725922	34,546398	0,000000	124,127861	0,798415	-6,743281	62,215172
E872	MALVITO	Calabria	Cosenza	0,000015645810	140,961,185057	363,540009	387,746002	130,454300	14,600286	41,148811	0,000000	114,918251	3,632594	25,204151	57,787651
E873	MAMMOLA	Calabria	Reggio di Calabria	0,000028110226	253,259,557380	768,799988	329,421906	130,454300	32,473576	32,473576	0,000000	120,338389	1,559144	-17,337720	62,215172
E878	MANDATORICCIO	Calabria	Cosenza	0,000071875323	647,561,930568	1,608,603027	402,561676	130,454300	51,741077	39,973160	0,000000	124,127861	0,798415	-6,743281	31,441797
E888	MANGONE	Calabria	Cosenza	0,00004150625	371,648,202774	935,471008	387,284576	130,454300	75,059982	32,319431	0,000000	101,256462	1,548466	25,204151	31,441797
E914	MARANO MARCHESSATO	Calabria	Cosenza	0,000038742388	349,050,192029	900,955520	387,792389	130,454300	84,442787	30,872531	0,000000	94,829132	1,242142	14,709711	31,441797
E915	MARANO PRINCIPATO	Calabria	Cosenza	0,000037244501	335,554,953867	836,270020	401,251923	130,454300	82,344093	30,672531	0,000000	86,083138	1,269123	25,204151	45,224617
E923	MARCEDUSA	Calabria	Catanzaro	0,000003939212	32,787,537367	87,415001	375,079071	130,454300	29,897368	38,301746	0,000000	125,845421	0,547616	-6,743281	47,275928
E956	MARINA DI GIOIOSA IONICA	Calabria	Reggio di Calabria	0,000138860313	1,251,064,323825	3,444,937988	363,160187	130,454300	5,720201	29,985785	0,000000	109,208879	0,374738	25,204151	62,215172
E968	MAROPATI	Calabria	Reggio di Calabria	0,000014105560	127,084,279717	334,859985	379,514679	130,454300	81,633804	33,931057	0,000000	114,601479	3,034270	-6,743281	22,603088
E980	MARTIRANO	Calabria	Catanzaro	0,000008118736	73,127,867272	216,259995	388,147919	130,454300	10,127883	32,437950	0,000000	109,546420	4,737059	-6,743281	57,787651
E991	MARTIRANO LOMBARDO	Calabria	Catanzaro	0,000019625730	119,329,318608	242,259995	467,387604	130,454300	83,577988	32,437950	58,23748	127,735550	4,366306	25,204151	57,787651
E993	MARTONE	Calabria	Reggio di Calabria	0,000004417143	39,796,327289	114,339996	348,052551	130,454300	0,000000	31,152422	0,000000	119,127106	9,831104	0,000000	57,787651
F001	MARZI	Calabria	Cosenza	0,000012499400	112,613,551358	428,571014	412,576538	130,454300	80,209801	33,917477	0,000000	113,676758	3,273860	-6,743281	57,787651
F105	MELICUCCÀ	Calabria	Reggio di Calabria	0,000073589051	663,001,738132	1,789,572998	370,480438	130,454300	51,854507	33,970741	0,000000	122,496750	3,387807	-6,743281	22,603088
F106	MELICUCCO	Calabria	Reggio di Calabria	0,0000068745166	619,360,725249	1,572,29980	383,812500	130,454300	38,799655	35,748856	0,000000	94,02779	0,652112	25,204151	45,224617
F108	MELISSA	Calabria	Crotone	0,0000239034160	2,153,582,288385	5,753,588867	374,302429	130,454300	11,928537	37,692399	0,000000	106,494598	0,238406	25,204151	62,215172
F112	MELITO DIPIRITO SALVO	Calabria	Reggio di Calabria	0,0000151624657	1,366,064,887975	3,894,169922	350,797455	130,454300	71,763321	31,586451	0,000000	91,337218	0,348684	-6,743281	57,787651
F125	MENDICINO	Calabria	Cosenza	0,000009456885	852,001,938580	2,165,574951	393,429901	130,454300	74,209183	35,764023	0,000000	111,834381	0,619103	14,709711	31,441797
F200	MGLIERINA	Calabria	Catanzaro	0,000010914076	98,330,548076	219,649994	447,669250	130,454300	75,372093	33,432827	0,000000	120,852531	4,565716	25,204151	57,787651
F207	MILETO	Calabria	Vibo Valentia	0,000069916141	873,167,606158	2,504,209961	348,679871	130,454300	50,655373	36,528919	0,000000	93,259476	0,469023	14,709711	22,603088
F301	MOLOCHIO	Calabria	Reggio di Calabria	0,000023950079	2,157,76,637106	853,909973	329,982178	130,454300	18,619009	36,898941	0,000000	120,061157	0,469023	14,709711	22,603088
F324	MONASTERACE	Calabria	Reggio di Calabria	0,00005310712	498,322,787888	1,496,440352	333,005402	130,454300	60,11882	34,450630	0,000000	105,749474	0,967254	-6,743281	62,215172
F364	MONGIANA	Calabria	Vibo Valentia	0,000005669995	51,083,919236	146,600006	348,457825	130,454300	76,875237	35,570374	0,000000	85,536491	5,817374	-17,337720	31,441797
F370	MONGRASSANO	Calabria	Cosenza	0,000015821132	143,441,702452	342,596985	418,889331	130,454300	82,871658	34,212009	0,000000	111,009900	3,504533	25,204151	31,441797
F416	MONTALTO UFFUGO	Calabria	Cosenza	0,0000329790054	2,871,249,034085	7,553,330078	393,369415	130,454300	84,714424	30,925440	0,000000	100,954842	0,168919	14,709711	31,441797

Codice contabile	Denominazione	Regione	Provincia	Coefficiente di riparto (A)	Costo standard totale (B = C * D)	Tonnellata di rifiuti urbani (C)	Costo standard per tonnellata (D = E + F + G + H + I + J + K + L)	Base nazionale (E)	Percentuale di raccolta differenziata (F)	Diffrizione impiantistica e distanze (G)	Modalità di gestione (H)	Costo comunale di riferimento (popolazione, est. reddito, istruzione, servizi) (I)	Discrepanza di costi (costo base di gestione) (J)	Modalità di raccolta (K)	Gruppi omogenei (L)
F432	MONTAUGRO	Calabria	Catanzaro	0,000038879297	350,283.677527	852,174.988	415,927.429	130,454.300	81,727.356	33,772.658	0,000000	106,444.748	1,313.020	0,000000	62,215.172
D746	MONTABELLO IONICO	Calabria	Reggio di Calabria	0,000067427583	607,489.940868	1.551,21.9871	391,620.785	130,454.300	29,524.658	36,539.621	0,000000	107,224.785	0,639.691	25,204.151	62,215.172
F519	MONTEGIARDANO	Calabria	Cosenza	0,000033769953	304,250.963055	670,64.0015	453,672.546	130,454.300	49,683.008	45,704.330	0,000000	138,572.556	1,839.950	25,204.151	62,215.172
F586	MONTEPRONE	Calabria	Catanzaro	0,000105089515	955,815.288048	2.420,16.9922	394,937.256	130,454.300	80,092.758	37,104.576	0,000000	91,315.514	0,498.245	-6,743.281	62,215.172
F607	MONTEROSSO CALABRO	Calabria	Vibo Valentia	0,000020841311	187,701.143088	1,023.999.023	377,833.740	130,454.300	42,942.013	34,979.729	0,000000	118,997.116	2,653.379	25,204.151	22,603.088
F708	MORANO CALABRO	Calabria	Cosenza	0,000051230124	461,458.682121	4,963.999.023	448,115.631	130,454.300	41,037.355	41,065.932	0,000000	111,389.816	1,170.608	25,204.151	57,787.651
F735	MORMANNO	Calabria	Cosenza	0,000036716701	330,799.734953	852,307.617	388,122.467	130,454.300	57,315.434	39,621.844	0,000000	118,878.838	1,302.160	-17,237.720	57,787.651
F779	MOTTASAN GIOVANNI	Calabria	Reggio di Calabria	0,000098926787	809,295.948493	2,058.860.107	393,079.620	130,454.300	71,230.133	40,379.154	0,000000	88,222.542	0,578.345	0,000000	62,215.172
F780	MOTTASANTALUCIA	Calabria	Catanzaro	0,000008393253	75,619.156532	188,761.002	400,807.941	130,454.300	77,595.979	36,255.739	0,000000	99,525.216	5,905.162	-6,743.281	57,787.651
F775	MOTTAFOLONE	Calabria	Cosenza	0,000014151657	127,499.590331	331,489.990	394,625.763	130,454.300	1,782.499	41,14.881	0,000000	149,386.649	3,715.873	0,000000	57,787.651
F843	NARDOPOLICE	Calabria	Vibo Valentia	0,000010850480	97,757.399767	272,230.011	359,095.41	130,454.300	35,661.180	41,978.081	0,000000	73,398.033	5,104.599	14,709.711	57,787.651
F893	NICOTERA	Calabria	Vibo Valentia	0,000096862732	872,686.408953	2,329,91.9922	374,556.6396	130,454.300	4,669.905	30,701.809	0,000000	120,846.336	0,467.739	25,204.151	62,215.172
F907	NOCARA	Calabria	Catanzaro	0,000044779340	40,338.666600	113,809.998	354,438.690	130,454.300	12,137.196	38,342.663	0,000000	132,377.563	11,089.772	-17,237.720	47,275.928
F910	NOCCERATI TERNESE	Calabria	Catanzaro	0,000049525228	739,349.452528	2,031,02.0020	364,029.625	130,454.300	29,443.638	38,998.035	0,000000	87,579.552	0,628.240	14,709.711	62,215.172
G034	OLIVADI	Calabria	Catanzaro	0,00005617022	50,606.651850	133,680.004	378,622.253	130,454.300	61,890.659	37,766.125	0,000000	124,316.277	8,535.127	-6,743.281	22,603.088
G092	OPRIDO MAMERTINA	Calabria	Reggio di Calabria	0,000023929297	562,130.127457	1,821,704.956	308,579.639	130,454.300	16,865.579	32,752.407	0,000000	112,432.922	0,707.659	-6,743.281	22,603.088
G110	ORIOLO	Calabria	Cosenza	0,000036118455	325,409.825587	744,565.979	437,043.626	130,454.300	71,21.0632	37,675.529	0,000000	155,123.754	2,031.227	-17,237.720	57,787.651
G129	ORSOMARSO	Calabria	Cosenza	0,000014927946	134,493.584151	341,179.993	394,201.263	130,454.300	33,867.474	46,913.139	0,000000	111,586.624	3,097.674	10,494.439	57,787.651
G272	PALERMITI	Calabria	Catanzaro	0,000016607885	149,628.841015	368,12.6982	368,12.6982	130,454.300	46,280.14	33,324.994	0,000000	139,467.010	2,740.735	-6,743.281	22,603.088
G277	PALIZZI	Calabria	Reggio di Calabria	0,000049525667	365,116.822269	1,044,760.010	349,474.213	130,454.300	3,065.257	54,471.806	0,000000	115,162.819	1,345.203	-17,237.720	62,215.172
G278	PALLAGORIO	Calabria	Reggio di Calabria	0,000015632300	104,179.116409	252,145.004	413,171.448	130,454.300	51,773.487	35,377.960	0,000000	150,974.884	4,040.903	-17,237.720	62,215.172
G288	PALMI	Calabria	Reggio di Calabria	0,000376318170	3,990.444.879419	8,607,370.117	393,900.208	130,454.300	73,278.858	31,877.814	0,000000	102,878.578	0,139.801	25,204.151	57,787.651
G296	PALUDI	Calabria	Cosenza	0,000014057994	128,655.900964	269,320.007	470,279.694	130,454.300	78,044.230	31,918.200	0,000000	142,463.348	4,407.551	25,204.151	57,787.651
G307	PANETIERI	Calabria	Cosenza	0,000005165552	46,539.128286	109,430.000	425,287.743	130,454.300	81,402.919	36,818.512	0,000000	125,820.282	10,237.526	-17,237.720	57,787.651
G317	PAOLA	Calabria	Cosenza	0,000316853615	2,854.697.973899	6,854,16.9922	416,490.692	130,454.300	62,693.939	34,180.098	0,000000	101,562.866	0,178.798	25,204.151	62,215.172
G320	PAPASDERO	Calabria	Cosenza	0,000006475202	58,338.441773	141,800.000	411,413.954	130,454.300	53,068.947	49,502.007	0,000000	139,632.462	8,716.732	-17,237.720	47,275.928
G331	PARENTI	Calabria	Cosenza	0,000026268580	236,642.613719	595,490.019	397,388.733	130,454.300	80,495.900	37,954.304	0,000000	95,525.719	1,914.146	-6,743.281	57,787.651
G335	PARGHELIA	Calabria	Vibo Valentia	0,000054779633	493,529.016189	1,206,859.985	408,936.432	130,454.300	11,851.080	36,851.672	0,000000	124,800.041	1,234.002	25,204.151	78,941.238
G372	PATERNO CALABRO	Calabria	Cosenza	0,000017182761	154,808.370454	373,260.010	414,746.735	130,454.300	81,360.703	31,351.185	0,000000	117,614.647	2,921.556	-6,743.281	57,787.651
G384	PAZZANO	Calabria	Reggio di Calabria	0,000009061611	81,640.784614	203,960.007	400,278.168	130,454.300	15,186.648	37,230.503	0,000000	153,417.343	6,204.731	0,000000	57,787.651
G400	PEDACE	Calabria	Cosenza	0,000031841024	288,872.238883	626,425.9916	457,945.17	130,454.300	81,073.479	31,700.918	0,000000	129,472.717	2,255.332	25,204.151	57,787.651
G411	PEDIVIGLIANO	Calabria	Cosenza	0,000010556376	95,107.846141	219,990.005	432,328.033	130,454.300	82,500.130	36,255.730	0,000000	94,892.929	5,233.182	25,204.151	57,787.651
G439	PENTONE	Calabria	Catanzaro	0,000026447874	238,282.569051	719,844.971	331,019.287	130,454.300	6,692.472	32,361.759	5,823.748	102,860.596	1,782.066	-6,743.281	57,787.651
G508	PELLIPOLICASTRO	Calabria	Crotone	0,000120640132	1,088,711.197838	2,800,610.107	388,740.723	130,454.300	75,742.722	34,832.111	0,000000	101,355.482	0,404.618	14,709.711	31,441.797
G517	PETRIZZI	Calabria	Catanzaro	0,000018058465	162,698.039871	445,829.987	364,932.922	130,454.300	16,836.512	34,869.850	0,000000	142,244.954	3,214.540	14,709.711	22,603.088
G518	PETRONA'	Calabria	Catanzaro	0,000028981525	261,109.541249	676,440.979	385,004.913	130,454.300	76,536.003	37,621.449	5,823.748	108,024.841	1,701.666	-31,947.432	57,787.651
G553	PIANECRATI	Calabria	Cosenza	0,000017655098	159,063.900964	388,070.007	409,884.552	130,454.300	78,428.169	32,302.502	0,000000	108,742.043	3,311.613	25,204.151	31,441.797
D546	PIANOPOLI	Calabria	Catanzaro	0,000026182956	235,895.784044	680,789.778	346,503.021	130,454.300	81,620.796	32,030.212	0,000000	85,890.109	1,861.223	25,204.151	22,603.088
G622	PIETRAFITTA	Calabria	Cosenza	0,000017378199	156,569.176478	403,028.015	388,482.11	130,454.300	72,298.032	32,030.212	0,000000	109,589.8317	2,323.496	-17,237.720	62,215.172
G722	PIZZO	Calabria	Vibo Valentia	0,00007504858	157,710.310855	391,709.991	402,620.087	130,454.300	79,428.927	35,846.035	0,000000	139,270.905	4,012.992	25,204.151	57,787.651
G728	PIZZONI	Calabria	Vibo Valentia	0,0000295080372	2,658,531.578371	6,884,79.9805	386,145.081	130,454.300	57,412.663	33,742.274	0,000000	77,479.149	0,205.385	25,204.151	57,787.651
G729	PLACANICA	Calabria	Reggio di Calabria	0,000012059192	127,693.250659	288,799.999	440,796.631	130,454.300	46,199.217	37,887.533	0,000000	139,270.905	4,012.992	25,204.151	57,787.651
G733	PLATACI	Calabria	Cosenza	0,000010016202	90,241.136936	220,119.995	409,963.379	130,454.300	21,649.256	31,063.181	0,000000	152,185.104	6,239.475	10,494.439	57,787.651
G794	PLATANIA	Calabria	Catanzaro	0,000023303687	209,954.960625	515,000.000	407,679.535	130,454.300	83,650.013	32,600.029	0,000000	107,882.507	2,042.350	-6,743.281	57,787.651
G795	PLATTI	Calabria	Reggio di Calabria	0,000024920292	224,519.789749	865,619.995	259,374.542	130,454.300	2,301.044	34,349.751	0,000000	64,838.728	1,490.535	-31,947.432	57,787.651
G796	POLIA	Calabria	Vibo Valentia	0,000012963416	116,794.111440	313,390.005	372,891.650	130,454.300	31,399.455	34,979.229	0,000000	124,536.905	4,907.730	-6,743.281	57,787.651
G791	POLISTENA	Calabria	Reggio di Calabria	0,000147534581	1,329,215.290496	3,788,099.212	350,892.246	130,454.300	45,291.672	31,140.253	0,000000	83,724.182	0,347.700	14,709.711	45,224.617
G905	PORTIGLIOLA	Calabria	Reggio di Calabria	0,000012810519	115,416.590820	295,420.013	390,886.432	130,454.300	15,767.011	32,058.822	0,000000	131,697.388	3,783.071	14,709.711	62,215.172
G975	PRAIA AMARE	Calabria	Cosenza	0,000196452757	1,769,944.416471	4,423,990.234	400,078.735	130,454.300	77,140.717	40,284.622	0,000000	106,939.949	0,281.729	-17,237.720	62,215.172



Codice contabile	Denominazione	Regione	Provincia	Coefficiente di riparto (A)	Costo standard totale (B = C * D)	Tonnellata di rifiuti urbani (C)	Costo standard per tonnellata (D = E + F + G + H + I + J + K + L)	Base nazionale (E)	Percentuale di raccolta differenziata (F)	Distanza (G)	Modalità di gestione (H)	Costo comunale di riferimento (popolazione, est. reddito, istruzione, servizi) (I)	Discrepanza di costi (costo base di gestione) (J)	Modalità di raccolta (K)	Gruppi omogenei (L)
H224	REGGIO DI CALABRIA	Calabria	Reggio di Calabria	0,0003295658355	29.692.271,356855	80.349,320313	369,539795	130,454300	45,858829	33,613247	0,000000	127,848495	0,015828	-6,743281	38,492393
H235	RENDE	Calabria	Cosenza	0,001131913190	10.197.990,923501	25.525,250000	399,525604	130,454300	75,547653	29,420513	5,923748	133,521133	0,059772	-6,743281	31,441797
H285	RIACE	Calabria	Reggio di Calabria	0,000029892231	269,914,554629	782,390015	344,220337	130,454300	46,312557	36,452202	0,000000	84,302910	1,720936	-17,237720	62,215172
H271	RICADI	Calabria	Vibo Valentia	0,000160069578	1.442,149,554390	3.193,139893	451,639954	130,454300	63,311111	34,791191	0,000000	118,568436	0,369554	25,204151	78,941238
H359	RIZZONI	Calabria	Reggio di Calabria	0,000119739968	1.078,979,255739	2.821,300049	382,376648	130,454300	78,324135	32,167053	0,000000	93,239662	0,384284	25,204151	22,603088
H413	ROCCADINETO	Calabria	Crotone	0,000078362167	708,005,257645	2.193,000000	321,935822	130,454300	19,380623	31,920482	0,000000	91,767197	0,608001	25,204151	22,603088
H416	ROCCAIMPERIALE	Calabria	Cosenza	0,000061868141	557,402,057505	1.315,420044	423,744537	130,454300	76,919640	45,704330	0,000000	114,211494	0,982912	-6,743281	62,215172
H383	ROCCABERNARDA	Calabria	Crotone	0,000043940646	395,893,991393	1.156,050049	342,446374	130,454300	54,220367	32,488937	0,000000	108,332520	1,090360	-6,743281	22,603088
H408	ROCCAFORTE DEL GRECO	Calabria	Reggio di Calabria	46,026,426010	135,059998	340,785034	410,110195	130,454300	2,641339	40,110195	0,000000	111,575829	8,727460	0,000000	47,275928
H456	ROCCELLAIONICA	Calabria	Reggio di Calabria	0,000134047479	1.207,703,019896	2.907,810059	415,330790	130,454300	80,456866	44,252666	0,000000	114,758438	0,431051	-17,237720	62,215172
H488	ROGGIANO GRAVINA	Calabria	Reggio di Calabria	0,000078771856	708,696,365748	1.740,560059	407,740234	130,454300	81,035591	34,603188	0,000000	113,145454	0,694498	25,204151	22,603088
H489	ROGHUDI	Calabria	Reggio di Calabria	0,000008607646	77,550,733381	189,639999	408,936584	130,454300	58,012230	40,110195	0,000000	92,888567	4,482510	25,204151	57,787651
H490	ROGLIANO	Calabria	Reggio di Calabria	0,000089893094	809,893,341196	1,958,727905	413,479248	130,454300	72,543602	33,917477	0,000000	103,414032	0,652508	14,709711	57,787651
H516	ROMBOLO	Calabria	Vibo Valentia	0,000026213241	236,168,639207	654,500000	360,939257	130,454300	81,975969	34,554697	0,000000	96,902740	1,390784	-6,743281	22,603088
H558	ROSARNO	Calabria	Reggio di Calabria	0,000209265316	1.885,379,379908	5.180,174805	363,960571	130,454300	13,028445	29,735149	0,000000	103,100014	0,223357	25,204151	62,215172
H585	ROSE	Calabria	Cosenza	0,000063341198	570,679,586000	1,376,692017	414,523238	130,454300	85,479767	29,918805	0,000000	95,155746	1,021272	14,709711	57,787651
H572	ROSETO CAPO SPILICO	Calabria	Cosenza	0,000048098328	438,342,693686	1,018,109885	425,834460	130,454300	76,269409	45,704330	0,000000	116,716141	0,979125	-6,743281	62,215172
H579	ROSSANO	Calabria	Cosenza	0,0000729325318	6570,868,713841	17,754,707031	370,091644	130,454300	48,872871	30,019274	0,000000	105,200615	0,072727	-6,743281	62,215172
H585	ROTA GRECA	Calabria	Cosenza	0,000016426192	147,991,511172	412,010010	359,193970	130,454300	25,165640	32,945174	0,000000	115,917442	3,667078	-6,743281	57,787651
H621	ROVITO	Calabria	Cosenza	0,000034083973	307,080,130317	821,008972	374,027740	130,454300	82,472595	30,269184	0,000000	104,711105	1,420275	-6,743281	31,441797
H103	SAMO	Calabria	Reggio di Calabria	0,000010119627	91,172,953222	247,315002	368,651123	130,454300	4,067338	40,110195	0,000000	131,085327	5,146329	0,000000	57,787651
H765	SAN BASILE	Calabria	Cosenza	0,000015767530	142,057,829867	310,339896	457,749023	130,454300	76,403960	37,326797	0,000000	158,158218	4,359415	-6,743281	57,787651
H774	SAN BENEDETTO ULLANO	Calabria	Cosenza	0,000017531696	157,952,111718	359,519889	446,798248	130,454300	71,205750	32,135634	0,000000	126,448807	3,561176	25,204151	57,787651
H785	SAN CALOGERO	Calabria	Vibo Valentia	0,000036898852	332,422,809864	891,349976	372,940095	130,454300	60,799412	31,763527	0,000000	100,827965	1,290682	25,204151	22,603088
H806	SAN COSMO ALBANESE	Calabria	Cosenza	0,00008990169	80,997,081172	184,740005	438,438292	130,454300	83,639505	33,680443	0,000000	143,798172	6,318899	-17,237720	57,787651
H807	SAN COSTANTINO CALABRO	Calabria	Cosenza	0,000025664808	231,227,522893	619,179993	373,441528	130,454300	52,340641	36,528919	0,000000	104,257721	2,052734	25,204151	22,603088
H818	SAN DEMETRIO CORONE	Calabria	Cosenza	0,000042359973	381,642,890722	870,200029	438,528839	130,454300	90,503337	34,834052	0,000000	140,424973	5,413495	-6,743281	57,787651
H825	SAN DONATO DINIENA	Calabria	Cosenza	0,000017716177	159,614,193949	455,459991	350,446136	130,454300	11,942741	36,816750	0,000000	142,459595	2,932549	-31,947482	57,787651
M277	SAN FERDINANDO	Calabria	Reggio di Calabria	0,000096517335	869,574,553050	2.117,840088	410,595001	130,454300	45,583351	30,701809	0,000000	126,422630	0,508064	14,709711	62,215172
H841	SAN FILI	Calabria	Cosenza	0,000038419582	346,141,868775	838,804016	412,661194	130,454300	77,881981	34,888987	0,000000	100,195683	1,620279	14,709711	57,787651
H846	SAN GIORGIO ALBANESE	Calabria	Cosenza	0,000016184537	145,814,856588	332,828998	488,370850	130,454300	70,425545	33,989613	0,000000	149,261078	3,195985	-6,743281	57,787651
H889	SAN GIORGIO MORGETO	Calabria	Reggio di Calabria	0,000025246222	247,983,542861	723,900024	342,566010	130,454300	49,034920	31,283285	0,000000	79,302109	1,447051	-6,743281	57,787651
H903	SAN GIOVANNI D'IGERACE	Calabria	Reggio di Calabria	0,000063689507	57,366,182093	170,589996	386,396285	130,454300	0,243068	31,152422	0,000000	109,763783	6,997127	0,000000	57,787651
H919	SAN GIOVANNI IN FORE	Calabria	Cosenza	0,000236718849	2.132,722,450092	6.416,182129	332,397430	130,454300	2,301044	39,675278	0,000000	103,120461	0,200429	25,204151	31,441797
H941	SAN GREGORIO D'IPPONA	Calabria	Vibo Valentia	0,000023734519	213,836,551903	647,169883	330,417908	130,454300	26,251345	36,528919	0,000000	87,755104	1,821018	25,204151	22,603088
H959	SAN LORENZO	Calabria	Reggio di Calabria	0,000005644115	50,850,753182	136,710007	374,501129	130,454300	7,243426	38,062416	0,000000	124,931725	1,099675	10,494439	62,215172
H961	SAN LORENZO BELIZZI	Calabria	Cosenza	0,0000039409213	355,057,968460	960,599859	369,521027	130,454300	84,885330	35,066322	0,000000	121,134163	8,402105	-6,743281	47,275928
H962	SAN LORENZO DEL VALLO	Calabria	Cosenza	0,000029083581	262,029,014831	831,650024	281,252625	130,454300	0,081023	32,968868	0,000000	75,939072	1,258446	-6,743281	22,603088
H971	SAN LUCA	Calabria	Cosenza	0,000089205112	803,694,953201	2.031,178955	395,679047	130,454300	77,967522	34,180088	0,000000	96,967400	0,637862	-6,743281	62,215172
H976	SAN MANGO D'AQUINO	Calabria	Catanzaro	0,000025247547	227,468,187370	645,270020	352,897705	130,454300	71,633278	36,998051	0,000000	95,469788	2,101087	-6,743281	22,603088
H981	SAN MARCO ARGENTANO	Calabria	Cosenza	0,000077439934	698,002,719338	1,977,917969	352,897705	130,454300	19,7761028	32,952229	0,000000	107,037476	0,487322	-17,237720	22,603088
H982	SAN MARTINO D'IFRITA	Calabria	Cosenza	0,000015038055	135,471,646953	306,542999	443,379974	130,454300	55,776001	32,945175	0,000000	137,822708	3,390019	25,204151	57,787651
I026	SAN MAURO MARCHESE	Calabria	Crotone	0,000022014135	198,336,723553	539,200012	368,518616	130,454300	78,961357	32,489037	0,000000	108,871742	1,893402	-6,743281	22,603088
I060	SAN NICOLAARCELLA	Calabria	Cosenza	0,000080312308	723,575,089592	1,759,709961	411,189972	130,454300	78,961357	32,489037	0,000000	95,023359	0,841164	-6,743281	62,215172
I058	SAN NICOLA DELLA CRISSA	Calabria	Vibo Valentia	0,000015152625	136,511,829682	399,712555	399,712555	130,454300	47,841327	36,533684	0,000000	130,454244	3,584630	-6,743281	57,787651
I057	SAN NICOLA DELL'ALTO	Calabria	Crotone	0,000012923876	116,437,891654	281,820007	413,164001	130,454300	15,054011	33,707779	0,000000	156,853369	4,497199	14,709711	57,787651
I093	SAN PIETRO AMANDA	Calabria	Catanzaro	0,000041053908	369,875,876464	973,114990	360,094727	130,454300	74,819397	32,097210	5,823748	120,069000	0,971290	-6,743281	22,603088
I095	SAN PIETRO APOSTOLO	Calabria	Catanzaro	0,000020125248	181,318,156042	488,410004	371,242920	130,454300	44,789330	33,890671	0,000000	108,637474	2,426794	-6,743281	57,787651



Codice contabile	Denominazione	Regione	Provincia	Coefficiente di riparto (A)	Costo standard totale (B = C * D)	Tonnellata di rifiuti urbani (C)	Costo standard per tonnellata (D = E + F + G + H + I + J + K + L)	Base nazionale (E)	Percentuale di raccolta differenziata (F)	Direzione impiantistica e districi (G)	Mobilità di gestione (H)	Costo comunale di riferimento (popolazione, est. reddito, istruzione, servizi) (I)	Discrepanza di costi (costo base di gestione) (J)	Mobilità di raccolta (K)	Gruppi omogenei (L)
I102	SAN PIETRO DICARIDA'	Calabria	Reggio di Calabria	0,000014070939	126,7732152	129,0800012	404,0424450	130,4543000	61,496204	34,3150060	0,0000000	123,4467010	3,2859000	-6,743281	57,787651
I103	SAN PIETRO IN AMANTEA'	Calabria	Cosenza	0,000006200109	59,941070117	129,0800012	493,382935	130,4543000	41,258741	40,248821	0,0000000	147,902313	11,535156	-14,709711	47,275928
I114	SAN PIETRO IN GUARANO	Calabria	Cosenza	0,00005736335	592,252614953	1,363,896973	434,235596	130,4543000	76,206482	30,269184	0,0000000	113,219238	10,94601	25,204151	57,787651
I132	SAN PROCOPIO	Calabria	Reggio di Calabria	0,000008015503	72,215811547	245,520004	294,134125	130,4543000	3,905725	32,52407	0,0000000	99,558250	5,460375	0,000000	22,603088
I139	SAN ROBERTO	Calabria	Reggio di Calabria	0,000015733586	141,752006886	359,4500012	354,867950	130,4543000	37,270428	33,934586	0,0000000	110,262756	2,395972	-17,237720	57,787651
I164	SAN SOSTENE	Calabria	Catanzaro	0,000026441727	238,227182402	595,9530003	430,827179	130,4543000	82,147484	36,752728	5,823748	96,880684	1,843397	-14,709711	62,215172
I165	SAN SOSTI	Calabria	Cosenza	0,000028168279	253,782587853	649,780029	390,566925	130,4543000	63,116661	41,148811	0,0000000	113,545029	1,752206	-17,237720	57,787651
I388	SAN VINCENZO LA COSTA	Calabria	Cosenza	0,000029119479	262,362434809	627,507019	418,088853	130,4543000	73,107964	30,476589	0,0000000	98,825005	2,231206	25,204151	57,787651
I393	SAN VITO SULLO IONIO	Calabria	Catanzaro	0,000022425046	202,038831909	564,2500000	358,066162	130,4543000	55,484325	36,743206	0,0000000	127,734406	2,284589	-17,237720	22,603088
I877	SANGINETO	Calabria	Cosenza	0,000034660652	312,275725496	729,690002	451,504822	130,4543000	77,927498	38,984281	0,0000000	127,489815	1,277058	-6,743281	62,215172
I198	SANT'AGATA DEL BIANCO	Calabria	Reggio di Calabria	0,00006654920	59,957610264	169,919998	352,857880	130,4543000	20,239462	35,096306	0,0000000	119,033234	7,484663	-17,237720	57,787651
I192	SANT'AGATA DI IESARO	Calabria	Cosenza	0,000018379819	165,593285994	385,017487	430,092896	130,4543000	58,093250	41,148811	0,0000000	114,768285	2,636485	25,204151	57,787651
I214	SANT'ALESSIO IN ASPROMONTE	Calabria	Reggio di Calabria	0,0000303658599	32,962209780	106,610001	312,112579	130,4543000	4,893769	30,622648	0,0000000	113,114365	10,682648	0,000000	22,603088
I266	SANT'ANDREA APOSTOLO DELLO IONIO	Calabria	Catanzaro	0,000050710337	458,875633115	976,320007	467,958848	130,4543000	76,672554	36,752728	5,823748	140,225982	1,102699	14,709711	62,215172
I333	SANT'ANDREA APOSTOLO DELLO IONIO	Calabria	Reggio di Calabria	0,00003092409	478,336392305	1,359,540039	351,837341	130,4543000	30,608041	33,934586	0,0000000	98,963066	0,935010	-6,743281	57,787651
I341	SANT'ILARIO DELLO IONIO	Calabria	Reggio di Calabria	0,000014999224	135,135764742	369,937006	365,992761	130,4543000	29,739319	32,059822	0,0000000	114,772339	2,899105	-6,743281	62,215172
I350	SANT'ONOFRO	Calabria	Vibo Valentia	0,000037967284	342,066895011	1,112,449951	307,489685	130,4543000	10,516742	34,248516	0,0000000	115,146729	1,263603	-6,743281	22,603088
I171	SANT'ANTERNA ALBANESE	Calabria	Cosenza	0,000014054220	126,621735327	368,440002	343,868891	130,4543000	44,449036	32,952929	0,0000000	115,618164	4,336389	-6,743281	22,603088
I170	SANT'ANTERNA DELLO IONIO	Calabria	Catanzaro	0,000030415311	274,027252079	635,169893	431,423492	130,4543000	75,560601	41,359921	0,0000000	126,966850	1,609891	-6,743281	62,215172
I176	SANT'CRISTINA D'ASPRONTE	Calabria	Reggio di Calabria	0,000010638109	97,646129491	244,195007	399,869476	130,4543000	30,334887	33,339882	0,0000000	118,545776	4,202844	25,204151	57,787651
I183	SANT'OMENICA TALLAO	Calabria	Reggio di Calabria	0,000010638109	97,646129491	244,195007	399,869476	130,4543000	30,334887	33,339882	0,0000000	118,545776	4,202844	25,204151	57,787651
C717	SANTAMARIA DEL CEDRO	Calabria	Cosenza	0,000150631925	1,956219097778	3,256,398983	416,479584	130,4543000	76,821454	38,959081	0,0000000	114,833717	0,498218	-6,743281	62,215172
R08	SANTA SEVERINA	Calabria	Crotone	0,000026446399	238,269297380	566,174988	363,119500	130,4543000	78,467186	32,410614	0,0000000	114,833717	1,767684	-17,237720	22,603088
S09	SANTASOFIA D'EPPO	Calabria	Cosenza	0,000029110157	282,268450824	561,239990	467,301788	130,4543000	84,208710	33,465805	0,0000000	134,173187	2,008017	25,204151	57,787651
S59	SANTO STEFANO DI ROGLIANO	Calabria	Cosenza	0,000022505463	202,763343558	602,414978	336,584167	130,4543000	50,558147	30,864422	0,0000000	85,140587	1,857720	25,204151	57,787651
S71	SANTO STEFANO IN ASPROMONTE	Calabria	Reggio di Calabria	0,00005139768	586,877637677	1,370,900024	428,096741	130,4543000	83,369911	34,987673	0,0000000	127,140877	1,099622	-6,743281	47,275928
H23	SARACENA	Calabria	Cosenza	0,000034449580	121,174220213	278,119995	435,890430	130,4543000	38,793655	36,864388	0,0000000	138,171127	4,187692	25,204151	62,215172
I463	SATRANO	Calabria	Catanzaro	0,000057663783	519,522828034	1,282,279053	405,155823	130,4543000	75,482635	36,308877	0,0000000	106,530991	0,909144	-6,743281	62,215172
I468	SAVELLI	Calabria	Crotone	0,000021232563	191,319456873	453,825012	421,570984	130,4543000	43,557785	37,166481	0,0000000	135,671066	2,224003	14,709711	57,787651
I485	SCALACOGLI	Calabria	Cosenza	0,000013449580	121,174220213	278,119995	435,890430	130,4543000	38,793655	36,864388	0,0000000	138,171127	4,187692	25,204151	62,215172
I489	SCALEA	Calabria	Cosenza	0,0000340173031	3,064794647412	7,572,490234	404,727448	130,4543000	70,931030	45,619869	0,0000000	102,080124	0,171161	-6,743281	62,215172
I494	SCANDALE	Calabria	Crotone	0,000032990075	297,2242654449	921,340027	322,800372	130,4543000	47,918805	31,391926	0,0000000	89,117989	1,118303	0,000000	22,603088
D290	SCIDO	Calabria	Reggio di Calabria	0,000014673872	132,204482304	295,048997	448,079437	130,4543000	82,366386	40,155346	0,0000000	120,102158	4,575920	-17,237720	57,787651
D530	SCILLA	Calabria	Reggio di Calabria	0,00010108616	910,128917256	2,365,794922	384,703217	130,4543000	70,371834	33,934586	0,0000000	93,921547	0,549097	-6,743281	62,215172
S89	SELLIA	Calabria	Catanzaro	0,000004230514	38,114890447	94,010002	405,434418	130,4543000	56,813095	32,224724	0,0000000	122,871692	1,228261	-6,743281	57,787651
S90	SELLAMARINA	Calabria	Catanzaro	0,000044543459	419,334074830	1,124,557983	372,889209	130,4543000	80,944557	33,564571	0,0000000	86,585915	0,428061	-6,743281	62,215172
S60	SEMINARA	Calabria	Reggio di Calabria	0,0000046543459	52,511194673	134,300003	390,999207	130,4543000	76,171875	31,279409	0,0000000	108,457645	8,034131	-17,237720	22,603088
S42	SERRADIALE	Calabria	Cosenza	0,00001127924	101,068070851	245,130005	412,303955	130,4543000	31,794216	31,794216	0,0000000	115,508422	4,597895	-6,743281	57,787651
S39	SERRASAN BRUNO	Calabria	Vibo Valentia	0,0000107718296	970,489800991	3,059,800049	317,174255	130,4543000	27,239820	39,588509	0,0000000	94,704735	0,488398	-6,743281	31,441797
S55	SERRASTRETTA	Calabria	Catanzaro	0,000029964935	269,969587091	690,534973	380,957153	130,4543000	74,123657	32,448413	0,0000000	112,072990	1,306886	-17,237720	57,787651
S71	SERSALE	Calabria	Catanzaro	0,000059101409	532,475140165	220,000000	337,740987	130,4543000	30,237659	33,213074	0,0000000	101,769451	4,759706	14,709711	22,603088
I704	SETTINGIANO	Calabria	Catanzaro	0,000039835089	358,894904143	1,238,525024	419,352661	130,4543000	69,468018	36,840912	0,0000000	109,200455	0,891644	14,709711	57,787651
I725	SIDERNO	Calabria	Reggio di Calabria	0,000029560780	2,698,897,881710	7,979,097656	338,246002	130,4543000	35,633770	33,051047	0,0000000	73,733475	1,033670	-6,743281	22,603088
I744	SMIBARIO	Calabria	Vibo Valentia	0,000010265881	92,490624251	218,220001	423,841187	130,4543000	40,411089	38,285519	0,0000000	137,504898	4,885033	14,709711	57,787651
I745	SMERICRCHI	Calabria	Catanzaro	0,0000089468409	806,067132092	2,253,814941	357,645660	130,4543000	26,073095	31,167414	0,0000000	82,002121	4,885033	25,204151	62,215172
I753	SNOPOLI	Calabria	Reggio di Calabria	0,000026146848	235,570488470	698,859885	338,045624	130,4543000	41,96974	33,934586	0,0000000	95,274277	1,888155	14,709711	57,787651
I844	SORBO SAN BASILE	Calabria	Catanzaro	0,000008965328	80,773276920	296,609985	272,321503	130,4543000	16,544828	33,890671	0,0000000	71,799088	4,304132	-31,947432	47,275928

Codice contabile	Denominazione	Regione	Provincia	Coefficiente di riparto (A)	Costo standard totale (B = C * D)	Tonnellata di rifiuti urbani (C)	Costo standard per tonnellata (D = E + F + G + H + I + J + K + L)	Base nazionale (E)	Percentuale di raccolta differenziata (F)	Distanza (G)	Mobilità di gestione (H)	Costo comunale di riferimento (popolazione, est. reddito, istruzione, densità) (I)	Discrepanza di costi (costo fisso di gestione) (J)	Mobilità di raccolta (K)	Gruppi omogenei (L)
B53	SORIANELLO	Calabria	Vibo Valentia	0,000012392839	111,653,487842	313,079987	356,629272	130,454300	0,000000	38,870876	0,000000	100,364731	3,947597	25,204151	57,787651
B54	SORIANO CALABRO	Calabria	Vibo Valentia	0,000023391605	210,747,061774	572,830017	367,905080	130,454300	42,909603	35,446588	0,000000	109,668976	1,618390	25,204151	22,603088
B72	SOVERATO	Calabria	Catanzaro	0,000025805777	2,034,400,943006	4,817,959961	422,253601	130,454300	59,000706	36,514458	0,000000	123,808609	0,277579	-6,743281	78,941238
B74	SOVERIAMANNELLI	Calabria	Catanzaro	0,000035255907	317,638,689186	752,125000	416,780304	130,454300	75,521645	36,818512	0,000000	121,702484	1,239025	-6,743281	57,787651
B75	SOVERIA SIMERI	Calabria	Catanzaro	0,000019824215	178,606,596463	477,184998	374,292145	130,454300	41,872517	30,566183	0,000000	117,371987	2,622807	-6,743281	57,787651
B84	SPADOLA	Calabria	Vibo Valentia	0,000011945735	107,625,304932	303,839986	354,217041	130,454300	2,090385	39,069388	0,000000	131,714569	4,910917	14,709711	31,441797
B85	SPAZZANO ALBANESE	Calabria	Cosenza	0,000088371527	796,184,759961	2,006,953979	396,713013	130,454300	49,310394	35,069322	0,000000	133,495041	0,579747	25,204151	22,603088
B96	SPEZZANO DELLA SILA	Calabria	Cosenza	0,000093671106	843,931,406428	2,207,312012	382,334442	130,454300	75,300568	31,261240	0,000000	104,237190	0,548523	-6,743281	47,275928
B98	SPEZZANO PICCOLO	Calabria	Cosenza	0,000032746104	295,026,572311	708,940430	416,151428	130,454300	76,737579	31,261240	0,000000	93,011017	1,695512	25,204151	57,787651
B95	SPILINGA	Calabria	Vibo Valentia	0,000015513816	139,771,983032	345,779989	404,222290	130,454300	53,167076	35,275484	0,000000	145,128815	2,883836	14,709711	22,603088
B29	SQUILLACE	Calabria	Catanzaro	0,000073340217	660,759,922029	1,554,250000	425,131042	130,454300	81,831383	32,574986	0,000000	92,107445	0,743625	25,204151	62,215172
B36	STATI	Calabria	Reggio di Calabria	0,000002744788	24,729,305977	61,759998	400,409760	130,454300	12,801581	38,412327	0,000000	152,394211	19,071438	0,000000	47,275928
B37	STALETTI	Calabria	Catanzaro	0,000061766451	556,485,875164	1,365,680034	407,484924	130,454300	55,241267	33,057873	0,000000	125,681786	0,834548	0,000000	62,215172
B45	STEFANACONI	Calabria	Vibo Valentia	0,000030945984	278,808,367007	860,950012	323,839043	130,454300	44,416626	34,248516	0,000000	97,178513	1,680309	-6,743281	22,603088
B95	STIGNANO	Calabria	Reggio di Calabria	0,000020233813	182,236,878733	494,700012	368,499847	130,454300	3,338134	34,162979	0,000000	121,079292	2,540292	14,709711	62,215172
B56	STILO	Calabria	Reggio di Calabria	0,000038276722	344,854,728113	1,054,020020	324,105590	130,454300	0,999568	45,738544	0,000000	83,670166	1,427807	0,000000	62,215172
B62	STRONGOLI	Calabria	Crabbe	0,000127319990	1,147,091,590054	3,208,187988	357,551239	130,454300	31,939716	31,939716	0,000000	104,714706	0,408176	14,709711	62,215172
L055	TARSA	Calabria	Cosenza	0,000034543124	311,216,854097	831,758972	374,167114	130,454300	72,809368	35,066322	0,000000	111,754288	1,485437	0,000000	22,603088
L063	TAURIANOVA	Calabria	Reggio di Calabria	0,0000269758840	2,430,336,808269	6,375,573242	381,204437	130,454300	80,001724	31,767594	0,000000	100,319881	0,185644	-6,743281	45,224617
L070	TAVERNA	Calabria	Catanzaro	0,000034379119	309,739,255039	544,082,560073	292,649036	130,454300	79,847443	35,480957	0,000000	127,268715	0,922088	-6,743281	22,603088
L127	TERRANOVA SAPPALONULO	Calabria	Cosenza	0,000009489667	85,497,312104	208,229989	410,590759	130,454300	80,917427	31,767584	0,000000	113,970184	5,674041	25,204151	22,603088
L134	TERRANOVA SIBARI	Calabria	Reggio di Calabria	0,000008763516	78,935,049169	182,889999	431,707855	130,454300	62,464754	37,655778	0,000000	133,173645	5,972022	14,709711	47,275928
L177	TIRIOLO	Calabria	Catanzaro	0,000048471010	436,700,381484	1,217,920044	388,562439	130,454300	80,736481	32,228780	0,000000	98,300382	0,985741	-6,743281	22,603088
L206	TORANO CASTELLO	Calabria	Cosenza	0,000066201392	596,442,550042	1,458,494019	408,944122	130,454300	83,347214	33,117310	0,000000	113,455536	0,762550	25,204151	22,603088
L305	TORTORA	Calabria	Cosenza	0,000014238421	128,281,286221	307,079987	417,745544	130,454300	51,125001	37,150082	0,000000	144,221619	3,749886	-6,743281	57,787651
L383	TREBISACCE	Calabria	Cosenza	0,000154670111	1,395,304,869473	3,337,158982	418,111847	130,454300	72,946759	36,347088	0,000000	122,498252	0,926603	-6,743281	62,215172
L375	TRENTA	Calabria	Cosenza	0,000034473312	310,587,883062	792,476990	391,920390	130,454300	72,818176	31,092634	0,000000	99,402077	1,507277	25,204151	31,441797
L452	TROPEA	Calabria	Vibo Valentia	0,000163125889	1,469,745,801784	3,896,719977	376,981628	130,454300	46,847305	35,387554	0,000000	125,498116	0,821982	0,000000	38,492383
L482	TUMBIACCI	Calabria	Crabbe	0,000008918954	80,335,468008	205,934998	390,198212	130,454300	25,781412	37,698753	0,000000	143,700638	5,287215	0,000000	47,275928
L524	VACCARIZZO ALBANESE	Calabria	Cosenza	0,000018608136	167,650,315255	377,359985	444,271576	130,454300	85,100815	34,165272	0,000000	139,715286	3,791543	-6,743281	57,787651
B22	VALLEFORTA	Calabria	Catanzaro	0,000024324339	219,150,539900	539,099976	406,511871	130,454300	54,528259	33,521362	0,000000	137,895676	2,905073	25,204151	57,787651
L607	VALLELONGA	Calabria	Vibo Valentia	0,000006603604	59,495,280056	150,490997	395,341125	130,454300	36,475406	37,830143	0,000000	130,843587	8,692359	25,204151	57,787651
L673	VARAPUDIO	Calabria	Reggio di Calabria	0,000028519744	258,949,116566	679,588989	378,094879	130,454300	55,257458	31,814674	0,000000	111,144035	1,514067	-17,237720	22,603088
L699	VAZZANO	Calabria	Vibo Valentia	0,000011090149	99,919,880859	241,434998	413,845896	130,454300	76,994418	33,296496	0,000000	127,347893	5,200181	-17,237720	57,787651
L747	VERBICARO	Calabria	Cosenza	0,000035485319	319,705,579336	758,309973	400,913483	130,454300	69,624069	41,945284	0,000000	137,781815	1,514067	-17,237720	57,787651
L802	VERZINO	Calabria	Crabbe	0,000021692540	195,439,300241	487,484465	402,914683	130,454300	36,298153	47,192677	0,000000	114,229156	2,241843	0,000000	38,492383
F597	VIBO VALENTIA	Calabria	Vibo Valentia	0,0000505749650	4,556,559,989042	14,709,355469	309,772919	130,454300	21,955021	18,165281	0,000000	104,312225	0,085584	-17,237720	62,215172
M018	VILLA SAN GIOVANNI	Calabria	Reggio di Calabria	0,000021535560	1,995,928,355001	5,117,995078	389,909932	130,454300	84,127419	35,225403	0,000000	84,416451	0,213904	0,000000	62,215172
B903	VILLAPANA	Calabria	Cosenza	0,000151055933	1,360,940,965756	3,813,189941	356,903534	130,454300	6,838313	36,347088	0,000000	120,690216	0,358465	0,000000	22,603088
M138	ZACCANOPOLI	Calabria	Vibo Valentia	0,000062589554	56,386,543117	153,080002	388,346893	130,454300	38,346893	34,791191	0,000000	116,228716	6,173261	25,204151	57,787651
M143	ZAGARISE	Calabria	Catanzaro	0,000015391227	138,667,258607	398,779999	403,169403	130,454300	21,955021	32,861752	0,000000	110,136047	2,537378	-6,743281	78,941238
M202	ZAMBORNE	Calabria	Vibo Valentia	0,000042821413	385,800,243884	835,270020	403,169403	130,454300	44,400421	36,651672	0,000000	86,368431	1,149221	25,204151	22,603088
M204	ZUNGRI	Calabria	Vibo Valentia	0,000018790131	169,290,005400	1,040,680054	370,719360	130,454300	81,749649	29,817335	0,000000	79,561714	1,329133	25,204151	22,603088
A023	ACERNO	Campania	Salerno	0,000043344480	390,512,824876	1,011,479980	386,096527	130,454300	57,623325	34,854687	0,000000	103,526261	2,427861	-6,743281	57,787651
A024	ACERRA	Campania	Napoli	0,000109571908	9,888,592,563306	30,717,27484	321,28282	130,454300	84,261162	24,274956	0,000000	105,217041	1,323267	-17,237720	57,787651
A064	AFRAGOLA	Campania	Napoli	0,0001162396790	10,472,632,891509	30,276,703125	345,897400	130,454300	62,808769	23,312178	0,000000	69,341614	0,946244	14,709711	45,224617
A068	AGEROLA	Campania	Napoli	0,000105274911	948,476,078314	2,886,2715088	329,021790	130,454300	78,472794	26,366121	0,000000	79,034615	0,489919	-17,237720	31,441797

Codice contabile	Denominazione	Regione	Provincia	Coefficiente di riparto (A)	Costo standard globale (B = C * D)	Tonnellata di rifiuti urbani (C)	Costo standard per tonnellata (D = E + F + G + H + I + J + K + L)	Base nazionale (E)	Percentuale di raccolta differenziata (F)	Diffrattore impiantistica e distrettuale (G)	Moltiplicatore gestione (H)	Costo comunale di riferimento (popolazione, est. reddito, istruzione, densità) (I)	Discrepanza di costi (costo fisso di gestione) (J)	Moltiplicatore di raccolta (K)	Grappi omogenei (L)
A091	AGROPOLI	Campania	Salerno	0,000048719211	4.389,41	1.791,989258	372,236725	130,454300	78,096558	25,559954	0,000000	106,269005	0,108805	-6,743281	38,492393
A101	AIELLO DEL SABATO	Campania	Avellino	0,000045921328	413,228976162	1,091,463013	392,564148	130,454300	82,499604	22,945343	0,000000	75,580681	1,256471	25,204151	45,224617
A106	ALLIANO	Campania	Caserta	0,000018037577	162,509853244	414,815002	391,764648	130,454300	81,048592	35,171516	0,000000	104,655594	3,121855	14,709711	22,603088
A110	AIFOLA	Campania	Benevento	0,0000128357865	1.156,442342474	2.959,125977	403,064331	130,454300	79,453621	31,224634	0,000000	91,060788	0,442271	25,204151	45,224617
A126	ALBANELLA	Campania	Salerno	0,000068866749	602,6177289950	1.704,390015	353,567719	130,454300	74,950729	26,652714	0,000000	104,873070	0,777117	-6,743281	22,603088
A186	ALFANO	Campania	Salerno	0,000009943160	84,177397245	201,759985	417,215902	130,454300	83,922607	36,562687	0,000000	110,947639	7,520846	25,204151	22,603088
A200	ALIFE	Campania	Caserta	0,0000105571398	951,147290242	2.738,517090	347,322021	130,454300	77,615387	27,429251	0,000000	88,744400	0,475626	0,000000	22,603088
A228	ALTAVILLA IRPINA	Campania	Avellino	0,000053234007	479,612679456	1.277,089966	375,551208	130,454300	81,185143	25,908100	0,000000	89,306717	0,889725	25,204151	22,603088
A230	ALTAVILLA SILENTINA	Campania	Salerno	0,000070768974	637,576246905	342,313080	1.862,552979	130,454300	78,287033	25,144791	0,000000	102,324226	0,737378	-17,237720	22,603088
A243	ALVIGNANO	Campania	Caserta	0,000061022124	549,779854768	1.565,141968	351,265167	130,454300	83,103317	25,905101	0,000000	95,209671	0,932993	-6,743281	22,603088
A251	AMALFI	Campania	Salerno	0,000017309656	1.597,474325641	3.726,219971	428,711761	130,454300	26,853629	26,853629	0,000000	89,501396	0,374017	25,204151	78,941238
A265	AMOROSI	Campania	Benevento	0,000046225382	416,468399031	1.031,944946	403,576141	130,454300	84,202209	25,740200	0,000000	114,205284	1,166948	25,204151	22,603088
A268	ANACAPRI	Campania	Napoli	0,0000156992120	1.414,423145207	3.902,007080	362,486053	130,454300	83,139160	29,117950	0,000000	137,116074	0,324611	-6,743281	78,941238
A284	ANDRETTA	Campania	Campania	0,0000239689810	215,956404878	467,420013	462,017893	130,454300	81,152634	26,160881	0,000000	138,554092	2,704257	25,204151	57,787651
A294	ANGRI	Campania	Salerno	0,000024628586	5.492,431875260	15.248,894531	360,185577	130,454300	74,331726	26,471411	0,000000	90,358147	0,086872	-6,743281	45,224617
A328	ARCE	Campania	Benevento	0,000077031533	694,016892807	1.997,890981	347,376495	130,454300	72,446648	27,965735	0,000000	100,015373	0,734622	-6,743281	22,603088
A330	APOLLOSA	Campania	Benevento	0,000020448027	184,226893986	406,279999	453,447968	130,454300	76,095024	24,898407	0,000000	91,334274	2,051724	25,204151	22,603088
A343	AQUARA	Campania	Salerno	0,000025552844	230,218177846	529,163025	435,062103	130,454300	78,902840	28,904714	0,000000	112,302635	2,375849	25,204151	57,787651
A347	AQUILONIA	Campania	Avellino	0,0000336016523	3.027,346517965	8.394,526367	360,653392	130,454300	75,170525	23,096070	0,000000	107,054885	0,157160	-6,743281	31,441797
A399	ARIANO IRPINO	Campania	Caserta	0,000090642411	816,644329314	379,690308	1.150,816895	130,454300	79,186127	24,255028	0,000000	74,753723	0,612395	25,204151	45,224617
A403	ARIENZO	Campania	Benevento	0,000026611502	239,756775663	616,763977	388,733429	130,454300	76,986684	26,132259	0,000000	82,790154	1,941280	25,204151	45,224617
A431	ARPAJE	Campania	Benevento	0,000010696617	96,371354618	248,059998	388,500193	130,454300	75,426277	24,175133	0,000000	136,890915	5,693778	-6,743281	22,603088
A435	ARZANO	Campania	Napoli	0,000027143296	4.749,306390282	13.933,746094	340,849213	130,454300	64,477844	23,266489	0,000000	84,077789	0,091467	-6,743281	45,224617
A460	ASCENA	Campania	Salerno	0,0000148815652	1.340,757117784	3.195,152100	355,543701	130,454300	65,543701	25,260302	0,000000	110,466220	0,401208	-6,743281	62,215172
A484	ATENALUCIANA	Campania	Salerno	0,000055869174	503,354280428	1.304,300304	385,997498	130,454300	83,131721	39,716980	0,000000	106,693169	1,132382	25,204151	31,441797
A487	ATRANI	Campania	Salerno	0,000018262923	164,540108799	355,480011	462,867401	130,454300	69,429855	27,186220	0,000000	153,923748	3,852075	-6,743281	78,941238
A489	ATRIPALDA	Campania	Avellino	0,0000189958208	1.711,431670262	4.347,881836	393,624237	130,454300	84,706993	21,027893	0,000000	86,737999	0,268320	25,204151	45,224617
A495	AULETTA	Campania	Salerno	0,000023568576	212,341481002	593,530029	363,891266	130,454300	79,661674	26,786400	0,000000	108,799377	2,329725	-6,743281	22,603088
A508	AVELLA	Campania	Avellino	0,000095737366	862,547413465	2.055,519531	318,324646	130,454300	69,889928	21,585032	0,000000	80,238980	0,496643	-6,743281	22,603088
A509	AVELLINO	Campania	Avellino	0,0001073853046	9.674,897078716	27.055,519531	357,594208	130,454300	50,866032	21,568686	5,823748	117,084274	0,049902	-6,743281	38,492393
A512	AVERSA	Campania	Caserta	0,001239707420	11.169,164853545	29.354,640625	380,490601	130,454300	76,893631	23,720816	0,000000	110,898874	0,044676	-6,743281	45,224617
A535	BACOLI	Campania	Napoli	0,000065501714	5.905,753717934	14.540,202148	406,167236	130,454300	73,865873	22,558743	0,000000	74,951431	0,091520	25,204151	78,941238
A566	BAGNOLIRIPINO	Campania	Avellino	0,000046286590	417,0191815103	1.044,449951	399,272186	130,454300	83,272903	25,845314	0,000000	107,526482	1,128845	-6,743281	57,787651
A579	BAIA LATINA	Campania	Caserta	0,000028111470	253,270763847	654,262024	387,109070	130,454300	79,299477	25,990816	0,000000	101,715283	1,841990	25,204151	22,603088
A580	BANAO	Campania	Avellino	0,000078709063	709,130523885	1.798,739014	384,237640	130,454300	69,385269	23,998592	0,000000	99,238936	0,734389	25,204151	45,224617
A617	BARANO D'ISCHIA	Campania	Napoli	0,000018503277	1.674,898697955	4.832,113770	346,618225	130,454300	82,121475	29,519886	0,000000	73,971672	0,283171	-31,947432	62,215172
A674	BARONISSI	Campania	Salerno	0,0000289509609	2.608,341182177	7.307,399902	454,945251	130,454300	72,617548	24,884416	0,000000	90,218629	0,192036	-6,743281	45,224617
A696	BASELCE	Campania	Benevento	0,000026938312	242,701175236	558,330017	459,691254	130,454300	75,522881	34,633602	0,000000	140,929550	2,106561	-6,743281	57,787651
A717	BATTIPAGLIA	Campania	Salerno	0,0000739097764	6.658,913731929	18.226,687500	385,298584	130,454300	83,098817	22,912593	0,000000	97,020385	0,065484	-6,743281	38,492393
M294	BELLIZI	Campania	Salerno	0,0000219769028	1.980,012,751607	5.631,492188	351,596466	130,454300	74,660934	21,528242	0,000000	86,231934	0,239735	-6,743281	45,224617
A755	BELLONIA	Campania	Caserta	0,0000114300598	1.029,7931,5791316	2.862,000000	359,815918	130,454300	83,799065	28,823559	0,000000	141,624435	0,405806	25,204151	31,441797
A766	BELLOSGUARDO	Campania	Salerno	0,000012505480	112,668329914	261,440002	430,952911	130,454300	87,99085	28,253559	0,000000	101,624435	5,699841	-17,237720	57,787651
A783	BENEVENTO	Campania	Benevento	0,001121066464	10.100,267,164556	26.523,388672	380,806061	130,454300	84,241219	25,661188	0,000000	108,650032	0,050239	-6,743281	38,492393
A881	BSACCHIA	Campania	Avellino	0,000053352055	480,676233960	1.160,994995	414,020935	130,454300	74,998712	25,692228	0,000000	94,260590	2,460397	-6,743281	22,603088
A970	BONEA	Campania	Benevento	0,000017107734	154,132,4191169	454,727997	338,953200	130,454300	66,940636	28,979504	0,000000	101,59676	2,080559	-6,743281	22,603088
A975	BONITO	Campania	Avellino	0,000025201686	227,055,016884	639,619995	355,540184	130,454300	82,949731	23,137904	0,000000	101,59676	2,080559	-6,743281	22,603088
B076	BOSCOREALE	Campania	Napoli	0,000043250857	3.993,476,046838	11,418,706055	349,731049	130,454300	77,121208	23,616938	0,000000	79,938622	0,118665	-6,743281	45,224617
B077	BOSCOTRECASE	Campania	Napoli	0,0000202441420	1.823,899,390615	5.236,620117	348,297058	130,454300	81,295685	22,561565	0,000000	75,249344	0,254856	-6,743281	45,224617
B115	BRACGLIANO	Campania	Salerno	0,0000078414599	706,477,648056	2.102,229980	336,061066	130,454300	79,899452	24,758373	0,000000	75,578354	0,672098	-6,743281	31,441797



Codice contabile	Denominazione	Regione	Provincia	Coefficiente di riparto (A)	Costo standard globale (B = C * D)	Tonnellata di rifiuti urbani (C)	Costo standard per tonnellata (D = E + F + G + H + I + J + K + L)	Base nazionale (E)	Percentuale di raccolta differenziata (F)	Distribuzione impiantistica e distrettuale (G)	Mobilità di gestione (H)	Costo comunale di riferimento (popolazione, est. redditi, istruzione, densità) (I)	Discrepanza di costi (costo base di gestione) (J)	Mobilità di raccolta (K)	Gruppi omogenei (L)
B227	BRUSCIANO	Campania	Napoli	0.000298847375	2.701.479.967.279	7.958.015137	339.466553	130.454300	83.662514	24.205114	0.000000	62.479885	0.183420	-6.743281	45.224617
B239	BUCCIANO	Campania	Benevento	0.000029802334	269.504.626610	749.911983	362.393555	130.454300	75.448578	25.714979	0.000000	81.335213	1.633266	25.204151	22.603088
B242	BUCCINO	Campania	Salerno	0.00067642418	609.425.503840	1.489.760010	409.076294	130.454300	76.035583	27.452885	0.000000	126.381241	0.945060	25.204151	22.603088
B266	BUONABITACOLO	Campania	Salerno	0.000033916263	305.669.143229	733.815979	416.411133	130.454300	79.845673	37.294071	0.000000	94.258583	2.061151	14.709711	57.787651
B267	BUONALBERGO	Campania	Benevento	0.000020770359	187.130.903039	477.518005	383.844086	130.454300	77.454811	31.034336	0.000000	126.280960	2.759885	-6.743281	22.603088
B351	CAGLIANO	Campania	Salerno	0.000020615963	185.739.865900	474.264000	391.638123	130.454300	65.424805	28.974491	0.000000	113.235558	2.504180	-6.743281	57.787651
B361	CAIANELLO	Campania	Salerno	0.000029948349	269.820.2149619	768.581970	351.978210	130.454300	78.168076	25.533499	0.000000	78.275365	1.784192	14.709711	22.603088
B362	CAIARZO	Campania	Caserta	0.000063358175	570.826.546617	1.685.224976	339.126709	130.454300	81.087608	26.912866	0.000000	95.129769	0.779429	-17.237720	22.603088
B367	CAIRANO	Campania	Avellino	0.00005315508	47.890.161366	97.606003	490.647705	130.454300	82.418396	27.792740	0.000000	153.128601	13.861876	25.204151	57.787651
B371	CAIVANO	Campania	Napoli	0.000060928296	5.478.041.162864	18.928.185547	298.886169	130.454300	55.727390	20.580807	0.000000	53.566971	0.075374	-6.743281	45.224617
B374	CALABRITTO	Campania	Avellino	0.000026105398	235.197.021891	570.143005	412.522858	130.454300	68.881236	30.855386	0.000000	139.721924	2.262086	-17.237720	57.787651
B415	CALITRI	Campania	Avellino	0.000069656393	627.570.442190	1.391.625977	450.962006	130.454300	85.405464	28.238892	0.000000	137.571838	0.919440	10.494439	57.787651
B437	CALVANICO	Campania	Salerno	0.000026501046	238.761.621775	548.270020	435.481812	130.454300	83.142334	23.885012	5.823748	106.587730	2.596927	25.204151	57.787651
B444	CALVI	Campania	Benevento	0.000034714073	312.757.021983	804.229004	388.990503	130.454300	84.934913	25.187469	0.000000	99.074806	1.971797	25.204151	57.787651
B445	CALVIRISORTA	Campania	Caserta	0.000091050446	820.320.520859	2.482.188941	330.482574	130.454300	81.581779	24.524513	0.000000	65.418945	0.516173	-17.237720	45.224617
B492	CALVIZZANO	Campania	Napoli	0.0002090047478	1.885.416.771174	5.611.484863	395.636078	130.454300	75.639687	25.715685	0.000000	65.105049	0.241048	-6.743281	45.224617
B476	CAMEROTA	Campania	Salerno	0.000206763721	1.862.841.218672	4.243.649902	438.971466	130.454300	79.423019	38.148033	0.000000	118.427628	0.320539	-6.743281	78.941288
B477	CAMGLIANO	Campania	Caserta	0.000027462616	247.424.898756	715.304106	345.901733	130.454300	81.147781	22.793788	0.000000	71.762009	1.882589	-6.743281	45.224617
B492	CAMPAGNA	Campania	Salerno	0.000200331522	1.804.890.220151	5.147.930137	350.641815	130.454300	75.805237	29.485319	0.000000	89.926407	0.272052	-6.743281	31.441797
B541	CAMPOLATTARO	Campania	Benevento	0.00009780582	88.118.138556	228.950004	388.365265	130.454300	80.855323	26.251837	0.000000	128.418977	6.528832	-6.743281	22.603088
B542	CAMPOLIBRE	Campania	Benevento	0.000024422418	220.034.183881	636.469971	345.710236	130.454300	75.955051	24.599644	0.000000	97.009323	2.532119	-6.743281	22.603088
B565	CAMPORA	Campania	Salerno	0.000045555553	41.043.333132	82.320000	498.582764	130.454300	79.949707	32.218277	0.000000	164.989795	18.464331	14.709711	57.787651
B581	CANCELLO ED ARNONE	Campania	Caserta	0.000071527197	778.100.769289	2.148.689941	361.959534	130.454300	80.970566	22.753981	0.000000	88.661057	0.638308	-6.743281	45.224617
B608	CANDIDA	Campania	Avellino	0.000012213690	110.039.444360	309.290009	285.024872	130.454300	79.97554	25.081827	0.000000	73.524918	0.513494	14.709711	22.603088
B608	CANNALONGA	Campania	Salerno	0.000012543395	113.009.927366	241.1.999997	468.532043	130.454300	81.848381	21.246410	0.000000	81.014923	3.903997	14.709711	22.603088
B644	CAPACICCO PAESTUM	Campania	Salerno	0.000548638725	4.842.969.815735	4.02.034149	402.034149	130.454300	83.755890	33.822488	0.000000	136.972717	6.205630	25.204151	57.787651
B657	CAPODRISE	Campania	Caserta	0.000157638340	1.420.245.274320	4.242.855957	354.738037	130.454300	85.227127	22.207071	0.000000	58.060582	0.307675	-6.743281	45.224617
B674	CAPOSELE	Campania	Avellino	0.000050935810	458.907.038853	1.130.640015	405.882538	130.454300	74.572311	29.234350	0.000000	119.269295	1.307930	-6.743281	57.787651
B686	CAPRI	Campania	Napoli	0.000298545423	2.889.750.010228	7.557.430176	355.906020	130.454300	77.225250	30.574200	0.000000	45.277855	0.178469	-6.743281	78.941288
B706	CAPRIGLIA IRPINA	Campania	Avellino	0.000021762430	196.068.975534	520.620972	376.605988	130.454300	84.509857	21.908987	0.000000	89.508984	2.373772	25.204151	22.603088
B715	CAPUA	Campania	Caserta	0.0000340159912	3.064.676.445804	9.127.278320	335.771118	130.454300	50.007191	21.404079	5.823748	71.299179	0.136681	25.204151	31.441797
B740	CARBONARA DI NOLA	Campania	Caserta	0.000033105147	298.261.379677	906.565002	329.001648	130.454300	76.158875	22.819591	0.000000	70.228738	1.555283	-17.237720	45.224617
B759	CARDITO	Campania	Napoli	0.000519060756	4.676.486.609216	12.164.064453	384.450989	130.454300	79.975716	21.974976	0.000000	81.496249	0.120816	25.204151	45.224617
B776	CARIFE	Campania	Avellino	0.000019714006	177.613.667291	418.809998	424.091278	130.454300	82.381569	22.098845	0.000000	134.820908	3.296302	-6.743281	57.787651
B779	CARINARO	Campania	Caserta	0.000124316356	1.120.030.295894	3.292.944092	340.130371	130.454300	82.953766	22.959804	0.000000	55.637054	0.934916	-6.743281	45.224617
B781	CARINOLA	Campania	Caserta	0.000125773301	1.133.156.674068	3.430.885010	330.281158	130.454300	82.953766	22.959804	0.000000	55.637054	0.934916	-6.743281	45.224617
B860	CASAGIOVE	Campania	Caserta	0.000174317900	1.776.136.687291	4.18.809998	424.091278	130.454300	81.888303	28.771040	0.000000	92.862547	0.884401	-6.743281	22.603088
B872	CASAL D'IPRINCIPÈ	Campania	Caserta	0.0000371979051	3.351.351.513418	10.040.088867	333.796997	130.454300	73.460401	22.900771	0.000000	86.743401	0.214576	-6.743281	45.224617
B895	CASAL VELINO	Campania	Salerno	0.000121993280	1.099.100.508453	2.796.060059	393.089020	130.454300	75.656631	31.573132	0.000000	99.429836	0.508260	-6.743281	62.215172
B868	CASALBORE	Campania	Avellino	0.000024596620	221.603.662274	519.949988	426.940887	130.454300	76.366843	28.041592	0.000000	110.924480	2.588242	14.709711	57.787651
B873	CASALDUNI	Campania	Benevento	0.000014731790	132.726.310988	337.161011	393.658539	130.454300	87.726616	25.21680	0.000000	103.477501	3.875132	25.204151	22.603088
B888	CASALETTO SPARTANO	Campania	Salerno	0.000014859465	138.258.708857	356.096008	388.262451	130.454300	76.726616	25.21680	0.000000	103.477501	3.875132	25.204151	22.603088
B905	CASALNUOVO DI NAPOLI	Campania	Napoli	0.000014859465	133.876.598688	309.369995	432.739441	130.454300	84.558390	35.161110	0.000000	126.943329	4.577966	-6.743281	57.787651
B916	CASALUCE	Campania	Caserta	0.000047110307	8.090.948.764812	23.880.682109	338.807556	130.454300	81.90398	21.982735	0.000000	65.827299	0.061496	-6.743281	45.224617
B922	CASAMARCIANO	Campania	Napoli	0.000147110307	1.325.392.787934	4.278.141056	309.786285	130.454300	81.463795	24.205467	0.000000	65.844490	0.931351	-17.237720	45.224617
B924	CASAMCCOLATA TERME	Campania	Napoli	0.000052224686	452.500.151659	1.292.944946	349.976349	130.454300	77.966010	22.842000	0.000000	79.390518	1.021678	-6.743281	45.224617
B925	CASANDRINO	Campania	Napoli	0.000211020199	1.901.190.029914	5.125.028809	370.961823	130.454300	72.407051	28.402613	0.000000	77.209824	0.273439	-17.237720	78.941288
B925	CASANDRINO	Campania	Napoli	0.000205701627	1.853.272.271394	5.835.501953	312.235138	130.454300	61.139706	21.850460	0.000000	60.091240	0.218127	-6.743281	45.224617

Codice contabile	Denominazione	Regione	Provincia	Coefficiente di riparto (A)	Costo standard globale (B = C * D)	Tonnellata di rifiuti urbani (C)	Costo standard per tonnellata (D = E + F + G + H + I + J + K + L)	Base nazionale (E)	Percentuale di raccolta differenziata (F)	Diffrizione impiantistica e districata (G)	Modalità di gestione (H)	Costo comunale di riferimento (popolazione, est. reddito, istruzione, densità) (I)	Discrepanza di costi (costo base di gestione) (J)	Modalità di raccolta (K)	Gruppi omogenei (L)
M260	CASAPESINNA	Campania	Caserta	0,000128169745	1.154.747,471043	3.201,520020	360,687256	130,454300	76,705063	25,399482	0,000000	89,239166	0,407942	-6,743281	45,224617
B935	CASAPULLA	Campania	Caserta	0,000157471818	1.418.744,991459	3.777,029541	375,624542	130,454300	83,755890	24,134211	0,000000	66,512962	0,338438	25,204151	45,224617
B946	CASAVATORE	Campania	Napoli	0,000312707595	2.817.344,340039	7.245,417369	388,844971	130,454300	63,894478	23,266499	0,000000	100,646645	0,154315	25,204151	45,224617
B959	CASELLEIN PITTARI	Campania	Salerno	0,000023269789	209.640,547496	468,019989	447,930756	130,454300	80,515404	37,239929	0,000000	113,910362	2,819899	25,204151	57,787651
B963	CASERTA	Campania	Caserta	0,0001626023806	14.667,707,859126	4.233,079956	363,103363	130,454300	73,622978	25,014986	0,000000	102,229530	0,032476	-6,743281	38,492393
B980	CASOLA DI NAPOLI	Campania	Napoli	0,000049671529	447,516,475064	1.293,079956	365,893066	130,454300	78,106896	23,238870	0,000000	62,679562	0,984884	25,204151	45,224617
B990	CASORIA	Campania	Napoli	0,001352990041	12.189,967,617072	34.239,105469	356,021790	130,454300	79,572578	21,995205	0,000000	85,490997	0,037396	-6,743281	45,224617
B997	CASSANO IRPINO	Campania	Avellino	0,000014666654	132,139,486927	348,929987	378,807648	130,454300	71,184616	27,727661	5,823748	91,453606	4,956486	25,204151	22,603088
C058	CASTEL BARONIA	Campania	Avellino	0,00001177739	105,571,154459	287,204010	395,095734	130,454300	82,024582	23,771961	0,000000	106,825241	4,212421	25,204151	22,603088
B494	CASTEL CAMPAGNANO	Campania	Caserta	0,000029129902	262,446,341361	681,135010	395,307973	130,454300	83,480957	25,552523	0,000000	95,948579	2,163054	25,204151	22,603088
C097	CASTEL DI SASSO	Campania	Caserta	0,00007952850	71,651,338103	188,820007	379,468994	130,454300	89,949181	23,995241	0,000000	110,318886	7,438613	14,709711	22,603088
C211	CASTEL MORRONE	Campania	Caserta	0,000048095839	433,320,266675	1.259,060059	344,161713	130,454300	79,896121	24,329983	0,000000	92,929192	0,893323	-6,743281	22,603088
C259	CASTEL SAN GIORGIO	Campania	Salerno	0,000023138347	2,010,368,886882	5,241,810059	383,525685	130,454300	75,931557	27,261703	5,823748	137,915207	2,219829	25,204151	45,224617
C282	CASTEL SAN LORENZO	Campania	Salerno	0,000029051817	261,742,895287	565,010010	463,253448	130,454300	76,592873	27,861757	0,000000	109,895052	0,064782	-6,743281	62,215172
C089	CASTEL VOLTURNO	Campania	Caserta	0,000693515201	6.248,236,862697	19,639,410156	318,147888	130,454300	50,088211	28,079157	0,000000	146,771576	3,492015	-17,237720	57,787651
C105	CASTELMITA	Campania	Salerno	0,000016299496	146,850,586360	343,220001	427,961399	130,454300	84,940744	26,067869	0,000000	109,895052	2,321535	25,204151	22,603088
C106	CASTELFRANCO IN MISCANO	Campania	Benevento	0,00009187748	82,696,085545	177,860011	464,950439	130,454300	87,276429	31,208937	0,000000	129,049370	6,408287	25,204151	57,787651
C125	CASTELFRANCO	Campania	Salerno	0,000030180784	2,704,483,914383	6,227,62024	399,381805	130,454300	82,817215	26,298042	0,000000	109,895052	2,321535	25,204151	22,603088
C129	CASTELMARE DI STABIA	Campania	Napoli	0,0001371932978	12,360,453,235327	31,400,515778	464,950439	130,454300	75,119507	26,332456	0,000000	89,493283	0,042083	-6,743281	78,941238
C178	CASTELLO DEL MATESE	Campania	Caserta	0,00021420138	192,985,092291	470,880005	404,882709	130,454300	78,970634	31,291124	0,000000	78,272911	2,701955	25,204151	57,787651
C188	CASTELLO DI SIERNA	Campania	Napoli	0,000116109015	1,046,086,120039	3,407,155029	307,026276	130,454300	74,019615	23,599160	0,000000	40,116428	0,415470	-6,743281	45,224617
C231	CASTELNUOVO CILENTO	Campania	Salerno	0,000040313223	363,202,660022	1,065,166016	340,962208	130,454300	81,363266	29,795898	0,000000	82,282104	1,226843	-6,743281	22,603088
C235	CASTELNUOVO DICONZA	Campania	Salerno	0,000007754364	69,863,071334	157,563995	443,394897	130,454300	83,139160	31,040508	0,000000	139,604752	8,111847	-6,743281	57,787651
C245	CASTELPAGANO	Campania	Benevento	0,000019132319	172,372,948097	402,846008	427,887939	130,454300	77,099145	31,596941	0,000000	133,469910	4,224286	-6,743281	57,787651
C250	CASTELPOTO	Campania	Benevento	0,000018104281	163,110,826283	409,095001	388,711365	130,454300	84,150185	23,541631	0,000000	109,238454	3,719595	25,204151	22,603088
C280	CASTELVENERE	Campania	Benevento	0,000033130642	298,491,078433	793,575012	376,134674	130,454300	73,583510	25,207930	0,000000	107,803474	1,772676	14,709711	22,603088
C284	CASTELVETERE IN VAL FORTORE	Campania	Benevento	0,000010122866	91,202,135790	196,529999	459,387177	130,454300	81,905685	28,485034	0,000000	172,777969	5,216279	-17,237720	57,787651
C283	CASTELVETERE SUL CALORE	Campania	Avellino	0,000022345835	201,325,179144	470,959594	427,481934	130,454300	82,462975	23,165617	0,000000	105,878502	2,528744	25,204151	57,787651
C306	CASTIGLIONE DEL GENOVESI	Campania	Salerno	0,000016855984	151,864,274848	376,000000	403,994368	130,454300	79,817719	23,437572	5,823748	77,255044	3,644192	25,204151	57,787651
C359	CAUTANO	Campania	Benevento	0,000031578515	284,507,159698	730,158020	389,651489	130,454300	71,421234	28,473864	0,000000	106,408096	1,849636	-6,743281	57,787651
C361	CAVADE' TIRRENI	Campania	Salerno	0,000097134149	817,284,0375933	22,394,462891	364,949158	130,454300	84,119987	23,886599	0,000000	94,879848	0,059349	-6,743281	38,492393
C444	CELLE DI BULGHERIA	Campania	Salerno	0,000022991590	207,143,113981	523,179993	395,930978	130,454300	84,039650	34,785099	5,823748	86,813095	2,970654	-6,743281	57,787651
M262	CELLOLE	Campania	Caserta	0,000296816803	2,584,060,813400	6,887,084961	375,206757	130,454300	82,247490	31,920219	0,000000	74,900391	0,212494	-6,743281	62,215172
C470	GENTOLA	Campania	Salerno	0,000149292490	1,345,053,196297	3,195,831055	420,877441	130,454300	81,589282	40,737961	0,000000	112,213295	0,411745	-6,743281	62,215172
C476	CEPALONI	Campania	Benevento	0,000047392558	426,984,07070	1,215,000000	350,561615	130,454300	77,043182	24,505995	0,000000	101,577057	1,121294	-6,743281	22,603088
C485	GERASO	Campania	Salerno	0,000032660379	294,254,231703	717,510010	410,104706	130,454300	81,311249	30,295189	0,000000	114,770317	2,229305	-6,743281	57,787651
C495	CERCOLA	Campania	Napoli	0,000272728592	2,457,152,833482	7,178,568848	342,290070	130,454300	78,831314	25,920289	0,000000	68,438577	0,166298	-6,743281	45,224617
C525	GERRETO SANNITA	Campania	Avellino	0,00002517980	563,256,792419	1,296,920044	454,304406	130,454300	75,002739	28,205768	0,000000	116,589592	0,959259	25,204151	57,787651
C557	CERVINARA	Campania	Avellino	0,000172433740	1,553,544,682469	3,770,652100	412,009552	130,454300	76,562012	28,373159	5,823748	100,031059	0,388539	25,204151	45,224617
C558	CERVINO	Campania	Caserta	0,000085991372	774,740,715261	2,268,129883	341,576874	130,454300	81,675346	25,591524	0,000000	75,197250	0,671583	-17,237720	45,224617
C561	CESA	Campania	Caserta	0,000117316761	1,056,967,331311	3,264,875977	323,738892	130,454300	88,874736	23,561558	0,000000	62,174998	0,392052	-6,743281	45,224617
C576	CESNALI	Campania	Avellino	0,000029282448	263,820,117449	787,768005	394,896454	130,454300	81,786005	21,392441	0,000000	68,243141	1,263236	-17,237720	45,224617
C584	CETARA	Campania	Salerno	0,000048305086	435,615,416928	1,178,672974	369,581238	130,454300	72,790688	24,997524	5,823748	93,629309	1,128924	-21,452991	62,215172
C606	CHIANCHE	Campania	Avellino	0,00006394926	57,615,199170	136,059998	423,454285	130,454300	84,313179	25,779471	0,000000	125,420471	9,880651	25,204151	22,603088
C659	CHIUSANO DI SAN DOMENICO	Campania	Avellino	0,000025057602	225,756,884735	613,409973	368,035889	130,454300	71,272621	23,524874	0,000000	89,599007	2,140746	-6,743281	57,787651
C675	CICCIANO	Campania	Napoli	0,000184533164	1,662,554,640991	4,693,567871	683,905690	130,454300	80,060249	22,753981	0,000000	86,807419	2,498329	-6,743281	45,224617
C676	CICERALE	Campania	Salerno	0,000022173300	198,770,177266	488,970011	408,554138	130,454300	82,472590	27,731190	0,000000	124,129059	3,234370	-6,743281	47,25928
C697	CIMITILE	Campania	Napoli	0,000156883227	1,413,442,072202	3,484,870117	405,593903	130,454300	84,306244	23,881839	0,000000	96,944785	0,378003	25,204151	45,224617
C716	CIORLANO	Campania	Caserta	0,000003993043	35,975,395732	101,480003	354,507141	130,454300	34,580475	30,338398	0,000000	119,336082	9,759712	-17,237720	47,25928

Codice contabile	Denominazione	Regione	Provincia	Coefficiente di riparto (A)	Costo standard totale (B = C * D)	Tonnellata di rifiuti urbani (C)	Costo standard per tonnellata (D = E + F + G + H + I + J + K + L)	Base nazionale (E)	Percentuale di raccolta differenziata (F)	Distanza (G)	Mobilità di gestione (H)	Costo comunale di riferimento (popolazione, est. reddito, istruzione, densità) (I)	Diseconomie di scala (costo fisso di gestione) (J)	Mobilità di raccolta (K)	Gruppi omogenei (L)
C710	CIRCELLO	Campania	Benevento	0,000028080573	252,992,396874	618,52029986	409,027985	130,454300	73,739555	28,259403	0,000000	133,528001	2,498806	-17,237720	57,787651
C846	COLLESANITA	Campania	Benevento	0,000034959677	314,969,797845	1718,515002	439,401794	130,454300	81,623329	31,596941	0,000000	142,869861	2,013929	-6,743281	57,787651
C879	COLLIANO	Campania	Salerno	0,000045392645	408,985,799878	1,054,989971	387,856342	130,454300	80,146661	29,064863	0,000000	95,619599	1,329559	-6,743281	57,787651
C929	COMIZANO	Campania	Napoli	0,000037769289	340,283,041469	850,049988	400,309448	130,454300	77,089699	22,489903	0,000000	98,437859	1,410951	25,204151	45,224617
C940	CONCADEIMARINI	Campania	Salerno	0,000020108891	181,172,292928	440,359985	411,418610	130,454300	78,881470	28,776076	0,000000	76,121056	3,602788	14,709711	78,941238
C939	CONCADDACAMPANIA	Campania	Caserta	0,000017139953	154,422,698574	410,639008	376,054626	130,454300	83,509462	28,170842	0,000000	118,946297	3,109329	-6,743281	22,603088
C971	CONTRADA	Campania	Avellino	0,000030052357	270,757,215038	852,872986	317,464874	130,454300	83,350403	22,411655	0,000000	78,790359	1,308093	-21,452391	22,603088
C973	CONTRONE	Campania	Salerno	0,000013454583	121,219,293963	255,076996	475,226288	130,454300	80,196671	27,213026	0,000000	148,943817	5,426689	25,204151	57,787651
C974	CONTURISIERME	Campania	Salerno	0,000038634983	348,082,525017	995,590027	349,824359	130,454300	85,085945	25,887640	0,000000	82,132919	1,365053	-6,743281	31,441797
C976	CONZADELLACAMPANIA	Campania	Avellino	0,000016511856	148,769,843300	355,713013	418,213104	130,454300	76,945648	30,932932	0,000000	136,539352	3,408231	-6,743281	47,275928
C984	CORBARA	Campania	Salerno	0,000043329150	390,374,703102	1,042,339966	374,517639	130,454300	76,184883	26,989329	0,000000	82,976479	1,272114	25,204151	47,275928
D011	CORLETO MONFORTE	Campania	Salerno	0,000009206264	82,943,987249	178,809998	463,866608	130,454300	85,279144	30,879314	0,000000	135,789749	8,990044	25,204151	45,224617
D195	CRISPANO	Campania	Napoli	0,0000212304063	1,912,57,025295	5,579,277832	342,832367	130,454300	83,662514	22,589965	0,000000	131,957666	1,393776	-17,237720	57,787651
D228	CURTI	Campania	Salerno	0,000003749280	33,779,021160	81,074997	416,639191	130,454300	69,933260	31,608289	0,000000	77,577049	0,994076	25,204151	45,224617
D230	CUSANO MUTRI	Campania	Caserta	0,000138065019	1,244,079,301167	989,901001	389,598977	130,454300	66,999209	29,898492	0,000000	110,997420	1,219119	-6,743281	57,787651
D331	DOMICELLA	Campania	Avellino	0,000042763083	385,274,719454	989,901001	389,598977	130,454300	64,978981	25,535088	0,000000	93,120705	2,245751	25,204151	22,603088
D361	DRAGONI	Campania	Caserta	0,000036227790	326,394,885312	871,974976	374,316803	130,454300	78,629838	33,056711	0,000000	92,174828	1,597441	25,204151	22,603088
D380	DUGENTA	Campania	Benevento	0,000033617981	302,881,769659	371,599426	371,599426	130,454300	67,512787	25,128585	0,000000	94,939829	1,555133	25,204151	22,603088
D386	DURAZZANO	Campania	Benevento	0,000034055165	306,820,577883	836,361023	366,851837	130,454300	76,763580	23,999652	0,000000	95,228722	0,082545	-6,743281	62,215172
D403	EBOLI	Campania	Salerno	0,000050807122	5,863,457,710699	15,349,579102	381,994690	130,454300	62,419885	28,969450	0,000000	112,17552	0,055262	-6,743281	78,941238
H243	ERCOLANO	Campania	Napoli	0,000882737343	7,953,364,879805	21,771,845703	386,314545	130,454300	68,116127	25,959972	0,000000	79,172501	1,559262	-6,743281	22,603088
D469	FACCHIO	Campania	Benevento	0,000036339107	327,397,793074	883,150024	370,715942	130,454300	83,272903	27,471050	0,000000	80,790321	0,815689	14,709711	57,787651
D471	FALCIANO DEL MASSICO	Campania	Caserta	0,000064004604	576,650,552738	1,613,084961	357,483063	130,454300	80,639594	27,471050	0,000000	80,790321	0,815689	14,709711	57,787651
D527	FELITTO	Campania	Salerno	0,0000266471024	2,400,775,176313	6,754,642090	355,425964	130,454300	101,750359	29,892071	0,000000	150,711090	3,782138	25,204151	31,441797
D615	FELSANO	Campania	Avellino	0,000266471024	2,400,775,176313	6,754,642090	355,425964	130,454300	83,272903	27,471050	0,000000	92,883720	0,231541	-6,743281	31,441797
D638	FILUMERI	Campania	Avellino	0,000073389616	661,204,982074	2,076,458984	197,671005	130,454300	30,691387	29,771383	0,000000	113,991834	6,346081	25,204151	22,603088
D644	FOGLINISE	Campania	Benevento	0,000054627862	493,972,547231	1,365,899048	361,646454	130,454300	80,458741	37,042046	0,000000	96,777580	1,056009	-6,743281	22,603088
D650	FOIANO DI VAL FORTORE	Campania	Benevento	0,0000161819174	145,791,769549	340,510010	428,157074	130,454300	80,651965	31,313336	0,000000	130,934601	3,940546	-6,743281	57,787651
D671	FONTANAROSA	Campania	Avellino	0,000038637699	330,087,967469	807,168995	408,978715	130,454300	83,785606	28,73197	0,000000	121,778314	1,480081	25,204151	22,603088
D683	FONTEGRECA	Campania	Caserta	0,000008636690	77,812,399644	197,671005	393,645996	130,454300	30,691387	29,771383	0,000000	113,991834	6,346081	25,204151	22,603088
D693	FORCHIA	Campania	Benevento	0,000017094452	154,012,754663	436,200012	351,468797	130,454300	74,868988	26,132259	0,000000	69,639870	2,564171	25,204151	22,603088
D701	FORINO	Campania	Avellino	0,000073389616	661,204,982074	2,076,458984	197,671005	130,454300	30,691387	29,771383	0,000000	113,991834	6,346081	25,204151	22,603088
D702	FORO	Campania	Napoli	0,000469922598	4,233,775,548825	11,706,842578	381,594055	130,454300	54,609280	28,244589	0,000000	75,971718	0,116251	-6,743281	78,941238
D709	FORMICOLA	Campania	Caserta	0,000020959978	188,830,266754	497,690002	379,413422	130,454300	83,540405	23,591188	0,000000	88,965723	2,417459	-6,743281	57,787651
D755	FRAGNETO L'ABATE	Campania	Benevento	0,000012958431	116,749,204157	305,040009	382,734070	130,454300	74,825905	26,208803	0,000000	130,899796	4,485473	-6,743281	22,603088
D766	FRAGNETO MONFORTE	Campania	Benevento	0,00002192144	191,831,925458	517,614990	370,607361	130,454300	82,841934	26,943193	0,000000	112,907297	2,800852	-6,743281	22,603088
D769	FRANCOLISE	Campania	Caserta	0,000073878892	665,613,123777	2,065,300020	322,640167	130,454300	83,155334	25,862774	0,000000	66,734314	0,579652	-6,743281	22,603088
D784	FRASSO TELESINO	Campania	Benevento	0,000047789095	430,547,552023	1,152,300049	373,641876	130,454300	80,189240	28,38063	0,000000	117,621790	1,378699	-6,743281	22,603088
D789	FRAITAMAGGIORE	Campania	Napoli	0,0000612091622	5,514,649,764860	14,913,588938	369,773560	130,454300	73,050774	23,921520	0,000000	103,777107	0,088540	-6,743281	45,224617
D790	FRAITAMINORE	Campania	Napoli	0,0000273359208	2,462,834,380958	6,845,961914	359,749939	130,454300	78,395660	24,465556	0,000000	87,975381	0,196715	-6,743281	45,224617
D798	FRIGNANO	Campania	Avellino	0,000037550499	338,311,847773	897,090027	381,372620	130,454300	88,711020	23,771961	0,000000	100,264740	1,537961	-6,743281	47,275928
D799	FRIGNANO	Campania	Caserta	0,000015616595	140,697,979585	331,045013	396,641857	130,454300	64,878527	22,959032	0,000000	71,164742	0,329688	25,204151	45,224617
D826	FURORE	Campania	Salerno	0,000012950509	116,677,825029	275,903986	423,814514	130,454300	82,77679	30,541043	0,000000	72,864204	4,228522	25,204151	78,941238
D832	FUTANI	Campania	Salerno	0,000012950509	116,677,825029	275,903986	423,814514	130,454300	77,870918	34,935540	0,000000	58,23748	11,8590874	-6,743281	57,787651
D884	GALLO MATESE	Campania	Caserta	0,000074893975	67,426,997171	151,440002	445,239014	130,454300	44,239014	32,276833	0,000000	160,221573	8,976008	-6,743281	47,275928
D886	GALLUCCIO	Campania	Caserta	0,000026990252	243,169,132741	657,632996	369,764191	130,454300	73,531502	28,179452	0,000000	98,452705	1,834455	14,709711	22,603088
D986	GESUALDO	Campania	Avellino	0,000039739449	358,033,237345	948,599976	377,433319	130,454300	84,610397	23,476549	0,000000	121,756203	3,476097	-6,743281	22,603088
E011	GHANO VETUSTO	Campania	Caserta	0,000009357427	84,305,892480	204,839986	411,569489	130,454300	79,774147	23,959657	0,000000	98,996688	6,253397	14,709711	57,787651
E026	GIFFONI SEICASALI	Campania	Salerno	0,000060206306	542,429,725335	1,635,682964	331,628831	130,454300	75,344543	22,959799	0,000000	86,212502	0,795901	-6,743281	22,603088



Codice contabile	Denominazione	Regione	Provincia	Coefficiente di riparto (A)	Costo standard totale (B = C * D)	Tonnellata di rifiuti urbani (C)	Costo standard per tonnellata (D = E + F + G + H + I + J + K + L)	Base nazionale (E)	Percentuale di raccolta differenziata (F)	Distanza (G)	Mobilità di gestione (H)	Costo comunale di riferimento (popolazione, est. reddito, istruzione, densità) (I)	Differenziale di costi (costo base di gestione) (J)	Mobilità di raccolta (K)	Gruppi omogenei (L)
E027	GIFFONI VALLEPIANA	Campania	Salerno	0,000178287828	1.606.287,186303	4.732.384,7766	339,424469	130,454300	83,919357	22,418005	0,000000	86,494560	0,278467	-6,743281	22,603088
E034	GINESTRA DEGLI SCIVAVONI	Campania	Benevento	0,000005682207	511,193,938304	109,940002	469,927826	130,454300	68,842842	33,923848	0,000000	14,824856	1,116650	25,204151	57,787651
E037	GOI	Campania	Salerno	0,000019719884	177,666,623735	41,01910004	432,373566	130,454300	53,896275	30,640335	0,000000	162,624146	3,714156	-6,743281	57,787651
E039	GIOIA SANITICA	Campania	Caserta	0,000037231001	335,433,332612	850,403992	399,855621	130,454300	80,463397	28,965570	0,000000	97,527985	1,400031	-6,743281	57,787651
E054	GIUGLIANO IN CAMPANIA	Campania	Napoli	0,0002514353466	22,653,109,837489	62,827,226556	360,559143	130,454300	77,330785	24,401587	0,000000	561,488115	0,020716	-6,743281	78,941238
E060	GIUGUANO	Campania	Salerno	0,000013639744	122,833,443737	352,670013	348,295685	130,454300	82,323044	26,489223	0,000000	891,139420	4,023907	-6,743281	22,603088
E131	GRAGNANO	Campania	Napoli	0,000473390202	4,265,016,987893	12,207,680156	349,372192	130,454300	79,058891	24,706169	0,000000	76,566872	2,706169	-6,743281	45,224617
E138	GRAZZANISE	Campania	Caserta	0,000103277378	930,479,269698	2,961,810059	325,136627	130,454300	59,292389	23,596302	0,000000	57,737938	0,424720	25,204151	22,603088
E161	GRECI	Campania	Avellino	0,000009991544	90,018,984245	210,287394	428,074788	130,454300	76,139366	26,479876	0,000000	142,217240	6,373614	-6,743281	47,275928
E173	GRICIGNANO DI AVERSA	Campania	Caserta	0,000231509547	2,085,789,160485	7,152,569824	291,819353	130,454300	58,725231	23,975311	0,000000	39,793308	0,184481	-6,743281	45,224617
E176	GROTTAMINARDA	Campania	Avellino	0,000134884663	1,215,245,636756	3,224,485107	376,880524	130,454300	37,600524	21,824888	0,000000	99,666191	0,377361	25,204151	22,603088
E214	GROTTOLELLA	Campania	Avellino	0,000020797865	187,288,525419	491,765991	380,948977	130,454300	79,990511	21,764748	0,000000	98,817963	2,614141	-6,743281	57,787651
E224	GRUMO NEVANO	Campania	Napoli	0,000369230657	3,328,589,814384	9,074,572266	366,583649	130,454300	82,108467	21,069868	0,000000	94,308983	0,160719	-6,743281	45,224617
E245	GUARDIALOMBARDI	Campania	Avellino	0,000023163700	208,693,745433	491,570007	424,545319	130,454300	70,196274	26,937549	0,000000	143,607285	2,905577	-6,743281	22,603088
E249	GUARDIANEFRANDI	Campania	Benevento	0,000065829869	593,095,312095	1,620,032959	366,100769	130,454300	68,382156	28,250937	0,000000	132,814819	0,833217	-17,237720	22,603088
E329	ISCHIA	Campania	Napoli	0,000659643735	5,943,071,322878	14,900,799805	398,842438	130,454300	77,994310	29,314088	0,000000	89,930854	0,090964	-6,743281	78,941238
E365	ISPANI	Campania	Salerno	0,000032625981	293,944,323754	846,936997	449,490509	130,454300	77,595879	38,451382	0,000000	113,233383	2,336268	25,204151	62,215172
E396	LACCO AMENO	Campania	Napoli	0,000159428690	1,436,375,465469	3,463,950012	414,422363	130,454300	70,066223	28,402613	0,000000	80,961723	0,992149	-6,743281	78,941238
E397	LACEDONIA	Campania	Avellino	0,000038225277	344,391,271158	836,358985	414,749359	130,454300	73,382393	28,994846	0,000000	129,167053	1,706423	-6,743281	57,787651
E448	LAPIO	Campania	Avellino	0,000019486713	175,565,871919	441,450989	397,701843	130,454300	83,310059	23,163324	0,000000	109,816475	3,150476	25,204151	22,603088
E480	LAUREANA CILENTO	Campania	Salerno	0,000013534163	121,936,272426	310,500000	392,709412	130,454300	80,300835	27,826956	0,000000	98,366211	4,716761	-6,743281	57,787651
E485	LAURINO	Campania	Salerno	0,000017632185	158,857,470804	387,790009	431,924377	130,454300	78,898389	32,923210	0,000000	134,568817	4,037375	-6,743281	57,787651
E486	LAURITO	Campania	Salerno	0,000006073954	7,742,426710	157,279999	462,502716	130,454300	81,464743	7,524281	0,000000	124,132957	7,524281	25,204151	57,787651
E487	LAURO	Campania	Avellino	0,000059325012	534,489,682846	1,391,270996	384,173676	130,454300	74,044205	24,218344	0,000000	106,711609	0,937995	-6,743281	22,603088
E498	LAVANO	Campania	Salerno	0,000018075872	162,854,873103	407,804993	399,344971	130,454300	83,874779	28,998731	0,000000	102,499489	3,073322	-6,743281	57,787651
E554	LETINTE	Campania	Caserta	0,000008495138	76,537,087559	202,328003	378,282227	130,454300	36,800459	32,800459	0,000000	101,848422	5,791418	-6,743281	57,787651
E557	LETTERE	Campania	Napoli	0,000095730921	862,489,346842	2,559,570068	336,966492	130,454300	79,390511	32,650391	0,000000	104,542905	0,564360	-6,743281	45,224617
E570	LIBERI	Campania	Caserta	0,000018462230	166,335,773700	368,770996	451,054382	130,454300	81,965134	36,957585	0,000000	114,845009	3,840596	25,204151	57,787651
E589	LIMATOLA	Campania	Benevento	0,000058788802	529,658,704065	1,450,280029	365,211334	130,454300	85,353447	28,194500	0,000000	83,044884	0,851439	14,709711	22,603088
E605	LIONI	Campania	Avellino	0,000037396925	754,969,807078	1,894,770020	398,446910	130,454300	80,999168	25,544081	0,000000	109,719322	0,888101	-6,743281	57,787651
E620	LIVERI	Campania	Napoli	0,000031398717	282,797,170447	742,747886	380,744446	130,454300	72,049423	23,048159	0,000000	115,113487	1,597757	-6,743281	45,224617
E746	LUOGOSANO	Campania	Avellino	0,000018114976	163,207,184647	421,709991	387,012848	130,454300	79,008974	25,872650	0,000000	100,804195	3,267617	25,204151	22,603088
E754	LUSCIANO	Campania	Caserta	0,0000309393044	2,787,481,836707	7,276,278909	383,091675	130,454300	83,512962	22,866150	0,000000	75,642853	0,186677	25,204151	45,224617
E767	LUSTRA	Campania	Salerno	0,000008012070	72,184,876870	189,750000	380,420959	130,454300	83,897064	28,303318	0,000000	91,715927	5,500450	-17,237720	57,787651
E784	MACERATA CAMPANIA	Campania	Caserta	0,000151003463	1,360,468,241294	4,204,840820	323,549096	130,454300	72,041863	23,950621	0,000000	55,648205	0,291794	-6,743281	45,224617
E791	MADDALONI	Campania	Caserta	0,000614553303	5,536,828,322783	17,553,988281	315,417114	130,454300	49,455238	23,428735	0,000000	66,784813	0,068425	0,000000	45,224617
E814	MAGLIANO VETERE	Campania	Salerno	0,000006420879	57,849,013687	140,360001	412,147430	130,454300	75,612679	29,663448	0,000000	127,510918	8,356165	-17,237720	57,787651
E839	MAIORI	Campania	Salerno	0,000152692798	1,376,688,327545	3,517,206984	381,130676	130,454300	84,231445	28,255278	0,000000	93,852791	0,367400	-6,743281	62,215172
E891	MAIORALZATI	Campania	Avellino	0,00047779255	430,458,993283	1,165,063965	369,474212	130,454300	82,363986	20,999148	0,000000	86,943214	1,202163	25,204151	22,603088
E906	MARANO DI NAPOLI	Campania	Napoli	0,000837861576	7,548,727,962895	21,251,486328	385,209412	130,454300	57,120979	22,752394	0,000000	74,897690	0,055286	25,204151	45,224617
E932	MARCANISE	Campania	Caserta	0,000608347149	5,480,913,867899	16,389,060547	334,425140	130,454300	79,171257	24,718691	0,000000	61,526733	0,072834	-6,743281	45,224617
E954	MARIGLIANELLA	Campania	Napoli	0,0000124754119	1,123,974,331632	3,433,102051	327,393219	130,454300	77,069191	23,248214	0,000000	57,739778	0,399441	-6,743281	45,224617
E985	MARZANO APPRO	Campania	Caserta	0,0000568762086	5,124,271,577167	13,575,330078	377,469391	130,454300	71,049073	22,70031	0,000000	82,671387	0,996853	25,204151	45,224617
E988	MARZANO DI NAPOLI	Campania	Caserta	0,000027041208	243,628,219350	742,081970	328,303650	130,454300	70,137749	26,846188	0,000000	93,760284	1,739796	-17,237720	22,603088
E997	MARZANO DI NOLA	Campania	Avellino	0,000027347928	246,391,617585	670,424988	367,515584	130,454300	73,598373	25,298758	0,000000	97,462791	2,220015	-6,743281	45,224617
M289	MASSA DI ISOMMA	Campania	Napoli	0,000070096031	631,531,369449	1,914,630063	329,845123	130,454300	80,793681	25,020805	0,000000	54,524448	0,627778	-6,743281	45,224617
F030	MASSA LUBRENSE	Campania	Napoli	0,0000276625964	2,519,294,825442	6,751,359863	373,153687	130,454300	82,009712	31,603468	0,000000	73,409721	0,204617	-6,743281	62,215172
F111	MELITO DI NAPOLI	Campania	Napoli	0,0000547960589	4,936,860,141471	15,487,003906	319,186584	130,454300	43,201286	22,580967	0,000000	84,939707	0,075018	-6,743281	45,224617
F110	MELITO IRPINO	Campania	Avellino	0,000019672951	177,243,786134	472,237000	370,619141	130,454300	79,297585	22,595076	0,000000	119,860522	2,751883	-6,743281	22,603088
F113	MELIZZANO	Campania	Benevento	0,000029235724	263,399,745239	633,765015	415,611053	130,454300	83,259377	28,374393	0,000000	123,525589	2,190171	25,204151	22,603088



Codice contabile	Denominazione	Regione	Provincia	Coefficiente di riparto (A)	Costo standard globale (B = C * D)	Tonnellata di rifiuti urbani (C)	Costo standard per tonnellata (D = E + F + G + H + I + J + K + L)	Base nazionale (E)	Percentuale di raccolta differenziata (F)	Distribuzione impiantistica e districi (G)	Mobilità di gestione (H)	Costo comunale di riferimento (popolazione, est. reddito, istruzione, servizi) (I)	Discrepanza di costi (costo base di gestione) (J)	Mobilità di raccolta (K)	Gruppi omogenei (L)
F138	MERCATO SAN SEVERINO	Campania	Salerno	0,0000371451834	3.346.601,5481160	9,413.0322227	385,528534	130,454300	83,285385	261,232853	0,000000	83,770889	0,145415	-6,743281	38,492393
F141	MERCOTRIVANO	Campania	Avellino	0,0001761527262	1.587.051,271964	4.313,147949	367,958604	130,454300	75,918289	22,580614	0,000000	82,060394	0,297091	25,204151	31,441797
F162	META	Campania	Napoli	0,0001537924488	1.385.595,824619	3.520,985088	393,527283	130,454300	79,364502	28,203320	0,000000	82,913910	0,393317	-6,743281	78,941238
F203	MIGNANO MONTELUONGO	Campania	Caserta	0,000045429986	409,302,222863	1.033,060059	396,203705	130,454300	82,852147	26,904922	0,000000	72,762848	1,137715	25,204151	57,787651
F223	MINORI	Campania	Salerno	0,000063263489	569,973,468409	1.455,913340	391,488434	130,454300	74,118515	26,766294	0,000000	103,664124	1,013343	-6,743281	62,215172
F230	MIRABELLA ECLANO	Campania	Avellino	0,000125379732	1.129,610,8101850	2.899,360107	399,808934	130,454300	80,890074	22,921000	0,000000	117,487167	0,441614	14,709711	22,603088
F274	MOJANO	Campania	Benevento	0,000057249321	515,788,723619	1.376,098999	374,819489	130,454300	72,862755	25,324154	0,000000	97,406937	0,964137	25,204151	22,603088
F278	MOIO DELLA CACIPELLA	Campania	Salerno	0,000024224460	218,250,677938	489,641998	446,647400	130,454300	80,917427	32,781765	0,000000	148,937489	2,512126	-6,743281	57,787651
F287	MOLINARA	Campania	Benevento	0,000028202656	254,092,303932	599,654978	430,909607	130,454300	83,748459	27,105621	0,000000	146,596497	2,454890	-17,237720	57,787651
F332	MONDRAGONE	Campania	Caserta	0,000054368640	4,994,593,584747	13,177,789063	379,016032	130,454300	69,305458	29,851983	0,000000	94,036026	0,096415	-6,743281	62,215172
F397	MONTAGUTO	Campania	Avellino	0,00006028823	54,316,1779873	122,879997	442,031097	130,454300	75,59752	26,479876	0,000000	127,234039	9,793067	25,204151	47,275928
F426	MONTANO ANTILIA	Campania	Salerno	0,000015516667	139,977,675496	335,990011	415,089264	130,454300	78,714272	34,879223	5,823748	122,288071	3,580760	-17,237720	57,787651
F488	MONTE DI PROCCIDA	Campania	Napoli	0,000044952546	2,208,904,080111	378,134308	378,134308	130,454300	73,464622	28,807724	0,000000	72,966599	0,243112	-6,743281	78,941238
F618	MONTESAN GIACOMO	Campania	Salerno	0,000020610428	185,690,000164	404,791992	458,729491	130,454300	79,939699	34,904860	5,823748	121,230949	3,987107	25,204151	57,787651
F448	MONTESALVO IRPINO	Campania	Avellino	0,000040647347	366,212,957387	899,111023	407,305603	130,454300	81,971924	24,847261	0,000000	120,801170	1,423742	25,204151	62,215172
F479	MONTESORICE	Campania	Salerno	0,000077588767	699,037,298461	1,662,697998	420,423492	130,454300	84,007141	29,869442	0,000000	119,788011	0,935741	-6,743281	62,215172
F480	MONTESORVINO PUGLIANO	Campania	Salerno	0,000145496016	1,310,486,984381	3,675,990088	366,918335	130,454300	85,145393	22,168625	0,000000	86,034050	0,941668	25,204151	45,224617
F491	MONTESALFONE	Campania	Avellino	0,000048424530	436,281,613279	1,147,106032	390,331757	130,454300	81,971924	24,847261	0,000000	94,476563	1,171435	25,204151	22,603088
F494	MONTESALFONE DIVAL FORTORE	Campania	Benevento	0,000021407573	192,871,890118	413,950012	465,930389	130,454300	72,216293	37,138185	0,000000	140,142746	2,987111	25,204151	57,787651
F507	MONTESALFONE CHILENTO	Campania	Salerno	0,00003741492	33,709,032795	76,220001	442,259674	130,454300	82,492699	28,807724	0,000000	114,810684	1,3872416	-17,237720	45,224617
F506	MONTESALFONE TERPINO	Campania	Avellino	0,000133820770	1,205,660,474648	3,882,392051	327,415863	130,454300	79,480045	22,754158	0,000000	86,368875	0,366606	-17,237720	45,224617
F511	MONTESALFONE TERPINO	Campania	Avellino	0,000025603292	230,673,288914	649,557007	355,671570	130,454300	79,201942	24,847261	0,000000	85,020302	1,917517	14,709711	22,603088
F512	MONTESALFONE TERPINO	Campania	Avellino	0,000017116467	154,211,094187	392,220001	393,174988	130,454300	80,241257	23,602474	0,000000	104,476929	3,355687	-6,743281	57,787651
F546	MONTESALFONE TERPINO	Campania	Avellino	0,000120633227	1,009,636,431753	2,598,395010	390,064240	130,454300	79,468493	26,530493	0,000000	121,754507	0,468737	-17,237720	57,787651
F559	MONTESALFONE TERPINO	Campania	Avellino	0,000045284911	407,995,167204	932,169997	437,683228	130,454300	84,951761	27,737185	0,000000	99,767906	0,890688	14,709711	22,603088
F566	MONTESALFONE TERPINO	Campania	Avellino	0,000064363727	579,886,077045	1,504,469997	385,442108	130,454300	83,851082	22,670914	0,000000	112,175407	1,467243	14,709711	22,603088
F625	MONTESANO SULLA MARCHELLANA	Campania	Salerno	0,00008165397	735,684,588510	1,886,658982	436,179138	130,454300	79,214951	32,251961	0,000000	110,434814	0,831352	25,204151	57,787651
F636	MONTESARCO	Campania	Benevento	0,000026584028	1,861,222,278568	5,265,425781	353,479919	130,454300	75,106766	25,679707	0,000000	83,532661	0,225165	-6,743281	45,224617
F680	MONTESARCO	Campania	Avellino	0,00009695138	87,348,512110	234,949997	371,774902	130,454300	80,538475	29,018383	0,000000	96,832309	5,095275	-17,237720	47,275928
M330	MONTORO	Campania	Avellino	0,0000263940053	2,377,972,350801	7,056,620000	336,889130	130,454300	76,325373	24,916403	0,000000	121,754507	0,186739	25,204151	45,224617
F717	MORCONE	Campania	Benevento	0,000056944866	513,045,724863	1,170,027954	438,490143	130,454300	80,820216	30,752680	0,000000	123,042160	1,123446	14,709711	57,787651
F744	MORRADE SANCTIS	Campania	Avellino	0,000020447817	184,224,949956	444,071014	414,854708	130,454300	71,483727	25,800341	5,823748	121,550194	3,096468	25,204151	31,441797
F762	MOSCHIANO	Campania	Avellino	0,000023655042	213,120,498257	615,934973	348,500916	130,454300	82,544121	26,172119	0,000000	91,004471	2,466108	-6,743281	22,603088
F788	MUGNANO DEL CARDINALE	Campania	Avellino	0,000066110276	595,621,639968	1,510,180054	384,404388	130,454300	76,815605	24,892786	0,000000	91,232483	0,780506	25,204151	45,224617
F799	MUGNANO DINAPOLI	Campania	Napoli	0,0000528609415	4,762,515,413081	13,760,935547	346,089508	130,454300	75,222542	26,644955	0,000000	75,194572	0,091827	-6,743281	38,492393
F819	NAPOLI	Campania	Napoli	0,026615687356	239,794,482,852732	519,421,158250	461,657135	130,454300	50,735893	37,329521	0,000000	121,385300	0,002552	-6,743281	38,492393
F832	NOCERAINFERIORE	Campania	Salerno	0,0000528609415	4,762,515,413081	13,760,935547	346,089508	130,454300	75,222542	26,644955	0,000000	75,194572	0,091827	-6,743281	38,492393
F913	NOCERASUPERIORE	Campania	Salerno	0,0000784076537	7,064,100,743925	19,586,339984	360,667328	130,454300	74,95948	25,979179	0,000000	98,052988	0,065892	-6,743281	38,492393
F924	NOLA	Campania	Napoli	0,0000372035726	3,351,862,127143	8,679,690430	386,173004	130,454300	81,378120	25,596109	0,000000	78,162888	0,152848	25,204151	57,787651
F967	NOIVICOLA	Campania	Salerno	0,000022559793	203,252,831858	477,930015	425,301422	130,454300	77,982376	33,822498	0,000000	97,231764	2,628710	25,204151	57,787651
F988	NOIVICOLA	Campania	Avellino	0,000042028774	378,658,945737	1,001,104980	378,240997	130,454300	74,286209	26,980429	0,000000	99,802109	1,248839	14,709711	57,787651
G011	NOGLIASTRO CHILENTO	Campania	Salerno	0,000038972460	351,123,036700	896,405029	391,701324	130,454300	84,501312	25,986222	0,000000	108,348228	1,861344	-17,237720	57,787651
G023	OLEVANO SUL TUSCANO	Campania	Salerno	0,000072996469	657,662,919159	1,993,267944	331,605682	130,454300	78,495087	22,075855	0,000000	75,208145	0,673792	-6,743281	31,441797
G039	OLIVETO CITRA	Campania	Salerno	0,000069957853	630,286,451251	1,539,829956	409,322113	130,454300	84,813423	26,519911	0,000000	94,073112	0,964045	14,709711	57,787651
G063	OMIGNANO	Campania	Salerno	0,000022822556	205,620,203466	549,307983	374,729602	130,454300	78,279602	28,652874	0,000000	93,40926	2,448276	-17,237720	57,787651
G121	ORRA	Campania	Salerno	0,000013386716	120,607,840112	252,300003	478,033447	130,454300	78,844315	30,449662	0,000000	159,970642	5,816976	14,709711	57,787651
G130	ORTA DI ATELLA	Campania	Caserta	0,000034762320	3,016,046,754176	9,262,813477	325,609063	130,454300	57,493683	22,991898	0,000000	44,101196	0,138231	25,204151	45,224617
G165	OSPEDALETTO D'ALPINOLO	Campania	Avellino	0,000029765889	268,176,281175	752,749023	356,262543	130,454300	80,372360	20,780628	0,000000	75,110718	1,737324	25,204151	22,603088

Codice contabile	Denominazione	Regione	Provincia	Coefficiente di riparto (A)	Costo standard globale (B = C * D)	Tonnellata di rifiuti urbani (C)	Costo standard per tonnellata (D = E + F + G + H + I + J + K + L)	Base nazionale (E)	Percentuale di raccolta differenziata (F)	Distanza (G)	Moltiplicatore di gestione (H)	Costo comunale di riferimento (popolazione, est. redditi, istruzione, densità) (I)	Discrepanza di costi (costo fisso di gestione) (J)	Mobilità di raccolta (K)	Grappi omogenei (L)
G192	OTTATI	Campania	Salerno	0,000008272180	74,52828344869	152,811005	487,715820	130,454300	83,287766	28,68219	58,23748	158,209671	8,792088	25,204151	47,275928
G190	OTTAVANO	Campania	Napoli	0,000377103051	3,397516283633	9,668197266	351,411580	130,454300	76,213921	24,844088	0,000000	0,000000	0,127064	-6,743281	45,224617
G226	PADULA	Campania	Salerno	0,000089616559	807,401899701	1,968598999	410,557485	130,454300	82,879089	30,398539	0,000000	115,031425	0,749773	-6,743281	57,787651
G227	PADULI	Campania	Benevento	0,000047642701	429,237719356	1,093,521973	396,150452	130,454300	81,073479	25,406693	0,000000	110,170791	1,238023	25,204151	22,603088
G230	PAGANI	Campania	Salerno	0,0000590633054	5,3213181846247	14,752786133	360,899219	130,454300	46,134308	26,818851	0,000000	97,268990	0,088569	14,709711	45,224617
G242	PAGO DEL VALLO D'ILAIURO	Campania	Avellino	0,000026084489	235,008640467	869,299898	355,911926	130,454300	85,4807198	25,476357	0,000000	84,504387	2,002815	-17,237720	45,224617
G243	PAGO VEIANO	Campania	Benevento	0,000043847127	395,041429923	1,092,197998	361,693970	130,454300	73,590950	26,449541	0,000000	113,676430	1,662397	-6,743281	22,603088
G293	PALMASCAMPANIA	Campania	Napoli	0,000285502259	2,572237401972	7,113,027832	361,623413	130,454300	78,161575	23,235191	0,000000	91,094482	0,198211	-6,743281	45,224617
G292	PALOMONTE	Campania	Salerno	0,00026975508	243,036289695	701,135986	346,632172	130,454300	72,841129	26,565765	0,000000	99,174164	1,937015	-6,743281	22,603088
G311	PANNARANO	Campania	Benevento	0,000029621483	212,918148286	568,940002	375,380371	130,454300	77,209602	24,430159	0,000000	84,566475	2,079913	25,204151	31,441797
G318	PAOLISI	Campania	Benevento	0,000037127756	334,503139107	904,697998	369,740112	130,454300	83,969170	23,406532	0,000000	97,576431	1,526451	25,204151	22,603088
G333	PARETE	Campania	Caserta	0,000207547815	1,869,905532116	4,793,779809	390,092914	130,454300	77,714892	23,354681	0,000000	87,841202	0,275409	25,204151	45,224617
G340	PAROLISE	Campania	Avellino	0,00009879870	89,012854502	246,253998	358,555573	130,454300	80,523613	21,859927	0,000000	104,366188	5,492766	-6,743281	22,603088
G384	PASTORANO	Campania	Caserta	0,00007767299	699,834,846959	1,984,074951	352,726013	130,454300	83,196061	23,707413	0,000000	65,530617	0,710071	25,204151	31,441797
G396	PAUPEI	Campania	Benevento	0,000018556445	167,184,600913	454,420013	367,907654	130,454300	83,711304	26,785341	0,000000	108,093872	3,003046	-6,743281	22,603088
G426	PATERNOPOLE	Campania	Salerno	0,000151786256	1,3675,820,826642	3,744,412109	365,216431	130,454300	81,043755	25,195230	0,000000	127,132835	8,971742	0,324408	45,224617
G447	PERDIFUOMO	Campania	Salerno	0,000023471073	211,463,030069	467,410004	452,414429	130,454300	80,872226	28,482328	0,000000	126,636246	3,177561	25,204151	57,787651
G455	PERITO	Campania	Salerno	0,000010791020	97,221,873185	211,6119995	459,417236	130,454300	84,611855	27,597990	0,000000	127,132835	6,639492	25,204151	57,787651
G476	PERTOSA	Campania	Salerno	0,000097495669	87,838,907980	258,760010	339,460907	130,454300	88,441597	25,459955	0,000000	93,278076	5,967189	-6,743281	22,603088
G494	PESCO SANITA	Campania	Benevento	0,000024170027	217,760,265812	516,300029	386,764923	130,454300	83,778183	25,813038	0,000000	128,276154	2,583463	-6,743281	22,603088
G509	PEINA	Campania	Salerno	0,000014641727	133,716,791049	310,064994	430,441966	130,454300	65,796933	26,786400	0,000000	58,23748	4,246374	25,204151	57,787651
G519	PETRURO IRPINO	Campania	Avellino	0,000004480234	40,364,415920	106,209999	380,046570	130,454300	69,719643	22,617125	0,000000	124,467484	16,855628	-6,743281	22,603088
G538	PIAGGINE	Campania	Salerno	0,000015846813	142,772,129739	325,825989	438,185211	130,454300	78,106896	33,248428	0,000000	141,666783	3,662862	-6,743281	57,787651
G541	PIANA DI MONTEVERNA	Campania	Caserta	0,000045739987	428,618,632909	1,146,381958	373,888153	130,454300	82,061729	24,531038	0,000000	98,179637	1,354654	14,709711	22,603088
G566	PIANO DISORRENTO	Campania	Napoli	0,000036850977	2,765,479,985884	7,135,580078	313,580708	130,454300	83,971375	27,846357	0,000000	79,097801	0,194291	-6,743281	78,941238
G598	PIEDIMONTE MATESE	Campania	Caserta	0,000174799211	1,574,820,453105	4,608,395996	341,728546	130,454300	81,562416	29,089371	0,000000	85,629814	0,294146	-6,743281	31,441797
G611	PIETRADEFSI	Campania	Avellino	0,000030932446	276,886,391106	684,486023	407,146942	130,454300	81,455237	23,028816	0,000000	122,500694	1,896670	25,204151	22,603088
G620	PIETRADELARA	Campania	Caserta	0,000079746074	718,473,590894	1,993,949951	361,051096	130,454300	75,359093	25,059901	0,000000	81,728577	0,643003	25,204151	22,603088
G626	PIETRARAJA	Campania	Benevento	0,000005668128	51,067,091190	126,070000	405,069398	130,454300	69,541313	25,931557	0,000000	117,934753	1,0163071	-6,743281	57,787651
G630	PIETRAVIRANO	Campania	Avellino	0,000017793883	160,314,270792	438,108002	365,924133	130,454300	79,654243	22,663681	0,000000	82,512573	2,832123	25,204151	22,603088
G631	PIETRAVIRANO	Campania	Avellino	0,000032604109	293,747,289075	832,825000	352,796600	130,454300	82,082488	25,417452	0,000000	97,480331	1,502278	-6,743281	22,603088
G661	PIGNATARO MAGGIORE	Campania	Caserta	0,000102984341	927,839,156576	2,593,849902	359,119537	130,454300	77,738980	24,128220	0,000000	78,500481	0,490394	25,204151	22,603088
G670	PIEMONTE	Campania	Napoli	0,000085325923	768,745,334382	2,181,840088	352,339074	130,454300	78,324181	24,232275	0,000000	62,043159	0,638239	25,204151	31,441797
G707	PISCIOTTA	Campania	Napoli	0,000078453628	706,829,278844	2,826,006104	488,049255	130,454300	83,859917	37,898980	0,000000	135,992661	0,907257	0,000000	78,941238
G762	POGGIO MARINO	Campania	Napoli	0,0000332599425	3,176,750,446562	9,129,035156	347,983154	130,454300	76,845512	22,897013	0,000000	78,940636	0,538842	-6,743281	45,224617
G793	POLLA	Campania	Salerno	0,000110048610	991,484,802860	2,826,006104	350,595001	130,454300	76,845512	23,556445	0,000000	101,838895	0,538842	-6,743281	22,603088
G795	POLLINATROCCHIA	Campania	Napoli	0,000199187421	1,794,582,421311	5,653,040039	322,590240	130,454300	72,706154	23,556445	0,000000	57,959871	0,232163	45,224617	22,603088
G796	POLLICA	Campania	Salerno	0,000108665244	979,201,554012	2,250,586914	435,087189	130,454300	75,062187	30,572083	0,000000	121,428284	0,645469	14,709711	62,215172
G812	POMIGLIANO D'ARCO	Campania	Napoli	0,000079192030	6,382,977,682120	17,823,689453	358,117645	130,454300	84,046150	23,535103	0,000000	81,526794	0,073977	-6,743281	45,224617
G813	POMPEI	Campania	Napoli	0,000067192030	6,107,724,07418	14,374,330078	424,904999	130,454300	81,763847	23,927515	0,000000	84,520309	0,095662	25,204151	78,941238
G834	PONTECAGNANO FAIANO	Campania	Benevento	0,00003550439	302,273,239992	804,869995	353,553559	130,454300	79,936999	24,935621	0,000000	101,277519	0,698428	14,709711	22,603088
G847	PONTE ANDOLFO	Campania	Salerno	0,0000569432658	5,130,313,108277	12,470,504883	411,395782	130,454300	78,044533	22,478851	0,000000	92,889908	0,109892	25,204151	62,215172
G848	PONTE LATONE	Campania	Benevento	0,000027235596	246,379,563791	602,530029	407,246688	130,454300	80,746529	29,067862	0,000000	124,159508	2,270583	-17,237720	57,787651
G849	PORTICONE	Campania	Caserta	0,00025509125	229,824,898928	864,630005	456,793732	130,454300	74,091141	23,879011	0,000000	99,531113	1,878392	-6,743281	22,603088
G902	PORTICO DICASERTA	Campania	Napoli	0,0001100240895	9,912,638,846067	21,895,029297	456,908295	130,454300	82,943552	24,766310	0,000000	147,089249	0,057856	-6,743281	78,941238
G932	POSITANO	Campania	Caserta	0,000133540986	1,203,139,759903	3,290,245117	365,668732	130,454300	76,978157	21,310959	0,000000	66,103195	0,393382	25,204151	45,224617
G932	POSITANO	Campania	Salerno	0,000159734248	1,439,128,397026	3,974,273926	362,111023	130,454300	76,705063	31,942268	0,000000	29,888474	0,866890	14,709711	78,941238
G939	POSTIGLIONE	Campania	Salerno	0,000021238075	191,344,795135	446,570007	428,474818	130,454300	80,274818	32,490761	0,000000	109,795250	2,564121	14,709711	57,787651

Codice contabile	Denominazione	Regione	Provincia	Coefficiente di riparto (A)	Costo standard globale (B = C * D)	Tonnellata di rifiuti urbani (C)	Costo standard per tonnellata (D = E + F + G + H + I + J + K + L)	Base nazionale (E)	Percentuale di raccolta differenziata (F)	Distanza (G)	Mobilità di gestione (H)	Costo comunale di riferimento (popolazione, est. reddito, istruzione, densità) (I)	Differenziale di costi (costo base di gestione) (J)	Mobilità di raccolta (K)	Gruppi omogenei (L)
G964	POZZUOLI	Campania	Napoli	0,001516822990	13.864.040,332645	41.560,781250	328,772461	130,454300	76,102455	22,283751	0,000000	68,153748	0,029083	-6,743281	38,492393
G976	PRAIANO	Campania	Salerno	0,000056339396	507.590,734615	1.215,031006	417,759491	130,454300	82,269791	29,920371	5,823748	74,465652	1,174848	14,709711	78,941238
G990	PRATADIPIRINCIPATO ULTRA	Campania	Avellino	0,000039821151	358,769,326877	1.014,988018	353,478455	130,454300	74,676346	21,300201	0,000000	77,907646	1,332751	25,204151	22,603088
G991	PRATISANVITA	Campania	Caserta	0,000022413227	201,932,343435	482,306000	418,880969	130,454300	78,077049	32,491116	0,000000	101,890961	3,270217	14,709711	57,787651
G995	PRATELLA	Campania	Caserta	0,000015987014	144,035,270880	440,420990	327,039978	130,454300	32,032947	35,171516	0,000000	99,456810	3,617180	25,204151	22,603088
H005	PRATOLASERRA	Campania	Avellino	0,000054676285	492,607,002001	1.319,793761	373,231475	130,454300	78,434677	21,921385	0,000000	85,941545	1,063664	25,204151	31,441797
H045	PRESEZZANO	Campania	Caserta	0,000025056329	225,745,417053	670,408997	336,727905	130,454300	81,979996	27,348124	0,000000	78,808853	2,276850	-6,743281	22,603088
H082	PRIGNANO CILENTO	Campania	Salerno	0,000012773992	115,087,491431	293,260986	406,294891	130,454300	76,692062	28,303318	0,000000	94,352219	3,995669	14,709711	57,787651
H072	PROCCIDA	Campania	Napoli	0,000238857984	2.151,995,022692	5.985,870117	359,512482	130,454300	79,765701	29,089201	0,000000	59,275188	0,224586	-17,237720	78,941238
H087	PUGLIANELLO	Campania	Benevento	0,000025563826	230,317,721899	589,913025	390,426575	130,454300	80,427017	25,740200	0,000000	114,015045	2,477245	14,709711	22,603088
H087	QUADRIFELLE	Campania	Avellino	0,000022658711	204,153,044198	557,385010	366,269348	130,454300	81,303818	24,912693	0,000000	70,662811	2,289797	25,204151	31,441797
H101	QUALIANO	Campania	Napoli	0,000375423560	3.982,384,881093	9.203,303711	367,519555	130,454300	76,581520	23,051033	0,000000	66,845016	0,147946	25,204151	45,224617
H128	QUINDICI	Campania	Napoli	0,000023983160	5,627,847,818913	16.899,189453	333,024719	130,454300	83,376411	24,310406	0,000000	56,329456	0,072821	-6,743281	45,224617
H198	RAVELLO	Campania	Salerno	0,000071890124	214,725,257519	578,903101	361,810199	130,454300	76,947405	25,538088	0,000000	89,935915	2,124687	14,709711	22,603088
H202	RAVISCANINA	Campania	Caserta	0,000014215950	128,073,497938	349,928009	365,999390	130,454300	30,189045	27,931540	0,000000	101,102974	3,824192	14,709711	57,787651
H210	RECALE	Campania	Caserta	0,000106858666	962,744,947011	2.917,727051	329,964020	130,454300	82,394569	22,793980	0,000000	55,730267	0,424179	-6,743281	45,224617
H227	RIARDO	Campania	Benevento	0,000090904640	81,127,455008	206,102005	393,627686	130,454300	81,477745	28,269632	0,000000	132,244827	5,214144	-6,743281	22,603088
H288	RIEGLIANO	Campania	Caserta	0,000043282780	389,470,149055	1.148,031006	339,250549	130,454300	80,827515	25,059891	0,000000	85,723351	1,326694	-6,743281	22,603088
H277	ROCCADIVANDRO	Campania	Salerno	0,000016306073	146,927,860885	346,304993	421,838792	130,454300	41,386379	30,037695	0,000000	131,730652	5,235966	25,204151	57,787651
H398	ROCCASANFELICE	Campania	Caserta	0,000010989608	99,101,150842	240,570007	411,943085	130,454300	68,973889	25,461720	0,000000	108,738267	5,819608	14,709711	57,787651
H438	ROCCASANFELICE	Campania	Avellino	0,000026789189	241,357,650019	741,934998	325,308350	130,454300	82,708183	36,234821	0,000000	73,217598	1,660560	-6,743281	22,603088
H394	ROCCASPIEDE	Campania	Salerno	0,000098138249	884,178,204448	2.229,736084	510,480011	130,454300	75,857254	26,270002	0,000000	122,800377	0,607569	-17,237720	57,787651
H423	ROCCAMONFNA	Campania	Salerno	0,000022602419	203,636,876276	514,480011	398,912537	130,454300	82,708183	36,234821	0,000000	95,901115	2,569777	-6,743281	57,787651
H431	ROCCAPOMONTE	Campania	Salerno	0,000119307951	1.074,906,987176	2.980,273926	360,673889	130,454300	79,089523	29,155046	0,000000	109,508577	0,869827	25,204151	22,603088
H483	ROCCARAINOLA	Campania	Napoli	0,000097437535	877,865,107524	2.407,483887	364,640076	130,454300	75,404602	21,981501	0,000000	88,473610	0,518836	25,204151	22,603088
H436	ROCCAROMANA	Campania	Caserta	0,000014015916	128,276,633940	350,795013	359,972717	130,454300	84,320602	24,850260	0,000000	110,901421	4,080779	-17,237720	22,603088
H485	ROCHETTA ECROCE	Campania	Caserta	0,000006104581	54,999,327578	128,839996	423,593109	130,454300	84,104688	24,524515	0,000000	93,522480	7,995404	25,204151	57,787651
H503	ROMAGNANO AL MONTE	Campania	Salerno	0,000005489075	49,453,909155	110,279999	448,439514	130,454300	81,315186	32,775476	0,000000	118,232162	13,184321	25,204151	47,275928
H564	ROSGIGNO	Campania	Salerno	0,000010518688	94,768,114386	204,729996	462,893158	130,454300	75,509644	31,113876	0,000000	136,665970	6,156587	25,204151	45,224617
H592	ROTONDI	Campania	Avellino	0,000096224878	776,844,471175	2.136,280029	363,133606	130,454300	48,888076	28,373159	0,000000	94,752883	0,730078	25,204151	57,787651
H644	RUTINO	Campania	Salerno	0,000012027411	108,361,162043	314,049988	345,044312	130,454300	73,546356	28,303318	0,000000	92,080536	4,800023	-6,743281	22,603088
H165	RUVIANO	Campania	Caserta	0,000016216020	146,098,502895	404,220001	361,433138	130,454300	77,549861	25,056431	0,000000	119,572029	3,441184	-17,237720	22,603088
H654	SACCO	Campania	Salerno	0,000010075125	90,772,306382	197,000000	460,771606	130,454300	73,531502	31,482835	0,000000	165,921631	8,337005	-6,743281	57,787651
H683	SALACONSILINA	Campania	Salerno	0,000169965083	1.531,303,273057	4.326,459967	353,775543	130,454300	75,755227	31,800645	0,000000	99,829735	0,277861	-6,743281	22,603088
H686	SALERNO	Campania	Salerno	0,000024152443	217,601,838869	546,939973	397,875061	130,454300	81,482835	28,997492	0,000000	116,859024	2,628150	14,709711	22,603088
H703	SALERNO	Campania	Salerno	0,000293795675	25,170,749,118979	61,212,868719	411,200165	130,454300	83,161895	23,011650	0,000000	142,802155	0,021137	-6,743281	38,492393
H732	SALVITELLE	Campania	Salerno	0,000006567805	59,172,753560	143,110001	413,477417	130,454300	75,233093	26,655890	0,000000	131,597031	9,004491	-6,743281	47,275928
H733	SALZARIPINA	Campania	Avellino	0,000029395151	89,550,228569	217,151001	412,386902	130,454300	83,161895	23,011650	0,000000	123,067406	5,172362	25,204151	22,603088
H784	SAN BARTOLOMEO IN GALDO	Campania	Benevento	0,000072468175	652,903,240964	1.514,004028	431,242737	130,454300	74,422760	28,329067	0,000000	146,017731	0,974524	-6,743281	57,787651
H798	SAN CIPRIANO D'AVERSA	Campania	Caserta	0,000245043796	2.207,726,200428	5.540,294922	398,485321	130,454300	80,684464	24,262434	0,000000	92,428772	0,262608	25,204151	45,224617
H800	SAN CIPRIANO PICENTINO	Campania	Salerno	0,000082337357	831,914,973520	2.488,979980	334,239319	130,454300	82,834503	22,833170	0,000000	81,677597	0,579974	-6,743281	22,603088
H834	SAN FELICE A CANCELLO	Campania	Caserta	0,000190927660	2,621,117,647520	6,994,370117	379,631683	130,454300	84,586638	21,086635	0,000000	68,855460	0,198771	25,204151	45,224617
H860	SAN GENNARO VESUVIANO	Campania	Napoli	0,000194160480	1,749,282,113398	4,998,828125	4,998,828125	130,454300	84,329510	23,239510	0,000000	73,298698	0,284647	-6,743281	45,224617
H892	SAN GIORGIO ACREMIANO	Campania	Napoli	0,0000692005881	6,234,638,622890	15,715,639648	396,690308	130,454300	79,989815	24,271782	0,000000	127,415863	0,077243	-6,743281	45,224617
H894	SAN GIORGIO DEL SANNIO	Campania	Benevento	0,000173968501	1,566,463,162016	3,803,405029	411,855469	130,454300	83,208032	29,508951	0,000000	97,902420	0,355024	25,204151	45,224617
H898	SAN GIORGIO LAMOLARA	Campania	Benevento	0,000022518824	202,883,722407	462,451996	438,713043	130,454300	80,209801	30,182314	0,000000	122,596581	2,772721	14,709711	57,787651



Codice contabile	Denominazione	Regione	Provincia	Coefficiente di riparto (A)	Costo standard globale (B = C * D)	Tonnellata di rifiuti urbani (C)	Costo standard per tonnellata (D = E + F + G + H + I + J + K + L)	Base nazionale (E)	Percentuale di raccolta differenziata (F)	Direzione impiantistica e districi (G)	Mobilità di gestione (H)	Costo comunale di riferimento (popolazione, est. redditi, istruzioni, detriti) (I)	Differenziale di costi (costo base di gestione) (J)	Mobilità di raccolta (K)	Gruppi omogenei (L)
H907	SAN GIOVANNIA PRO	Campania	Salerno	0,000058547850	593,257311000	1,350,000,000	439,449860	130,454300	82,297035	37,598656	0,000000	111,185249	0,989756	14,709711	62,215172
H931	SAN GIUSEPPE VESUVIANO	Campania	Napoli	0,000500629534	4,510,430,204975	11,602,179688	368,757141	130,454300	75,950798	23,250903	0,000000	88,567772	0,104713	25,204151	45,224617
H943	SAN GREGORIO MAGNO	Campania	Salerno	0,000052344586	471,599,432265	1,090,829956	432,330841	130,454300	70,677444	27,452895	0,000000	129,843811	1,405061	14,709711	57,787651
H939	SAN GREGORIO MATESE	Campania	Caserta	0,000012903958	116,258,429797	293,320007	410,843170	130,454300	83,812065	34,049831	0,000000	106,868186	4,417448	-6,743281	57,787651
H953	SAN LEUCIO DEL SANNIO	Campania	Benevento	0,000032498313	292,794,093368	854,700012	342,569427	130,454300	78,970634	23,467026	0,000000	92,259186	1,558502	-6,743281	22,603088
H955	SAN LORENZELLO	Campania	Benevento	0,000036844045	331,947,043054	757,150024	438,416473	130,454300	82,633881	34,008915	0,000000	106,452042	1,875561	25,204151	57,787651
H967	SAN LORENZO MAGGIORE	Campania	Benevento	0,000023406380	210,890,174064	589,869995	357,806091	130,454300	65,329209	28,200937	0,000000	115,553352	2,359520	-6,743281	22,603088
H973	SAN LUPO	Campania	Benevento	0,000011146241	100,413,235476	237,229996	423,273773	130,454300	76,927246	27,169758	0,000000	145,998590	5,512101	14,709711	22,603088
H977	SAN MANGO PEMONTE	Campania	Avellino	0,000033237995	299,458,273233	804,890005	372,053314	130,454300	82,737907	23,737073	0,000000	63,386272	1,675351	25,204151	45,224617
H975	SAN MANGO SUL CALORE	Campania	Campania	0,000012689286	114,315,325034	309,398010	370,674652	130,454300	77,589562	23,476196	0,000000	119,319420	3,977373	-6,743281	22,603088
H978	SAN MARCELINO	Campania	Caserta	0,0000207320795	1,867,860,191114	6,975,600998	267,770538	130,454300	2,155203	22,968441	0,000000	73,505592	0,205703	-6,743281	45,224617
H984	SAN MARCO DEICAVOTI	Campania	Benevento	0,000050986465	459,363,418332	1,059,555054	429,490204	130,454300	84,342896	28,269652	0,000000	134,033081	1,345937	-6,743281	57,787651
F043	SAN MARCO EVANGELISTA	Campania	Caserta	0,000127076561	1,144,898,419649	3,800,990005	375,915710	130,454300	84,342896	22,425060	0,000000	101,672221	0,939558	25,204151	31,441797
I02	SAN MARTINO SANNITA	Campania	Benevento	0,000015871086	142,990,819649	380,390005	362,126373	130,454300	79,934732	24,911987	0,000000	100,242020	3,659900	14,709711	22,603088
I016	SAN MARTINO VALLE CAUDINA	Campania	Avellino	0,000067947353	612,172,821114	1,690,494995	362,126373	130,454300	75,287587	25,171625	0,000000	82,069168	0,790504	25,204151	22,603088
I019	SAN MARZANO SUL SARNO	Campania	Salerno	0,0001796534184	1,617,516,251957	4,359,803223	371,091827	130,454300	71,239653	27,420961	0,000000	97,365353	0,911343	-6,743281	45,224617
I031	SAN MAURO CILENTO	Campania	Salerno	0,000027008751	243,335,796048	534,040002	454,884277	130,454300	71,198318	31,907169	0,000000	141,616364	2,783247	14,709711	62,215172
I032	SAN MAURO LA BRUCA	Campania	Salerno	0,000005049624	45,494,671469	103,951102	441,476807	130,454300	84,306244	33,065244	0,000000	130,408830	1,2201839	-6,743281	57,787651
I034	SAN MICHELE DI SERINO	Campania	Avellino	0,000037944858	341,864,895566	868,838989	393,473175	130,454300	80,183792	21,896492	0,000000	89,912888	4,152228	25,204151	45,224617
I049	SAN NAZZARO	Campania	Benevento	0,000013324162	120,044,257703	307,329987	401,302734	130,454300	83,922607	24,510305	0,000000	99,347153	1,564662	25,204151	45,224617
I061	SAN NICOLA BARONIA	Campania	Avellino	0,0000340713602	3,069,664,929311	9,354,629883	328,143921	130,454300	81,741077	22,207071	0,000000	85,128944	0,131232	-6,743281	57,787651
I066	SAN NICOLA STRADA	Campania	Caserta	0,000051108157	460,459,801174	1,337,975952	344,146545	130,454300	82,856755	23,048159	0,000000	80,889692	0,852079	25,204151	45,224617
I073	SAN PAOLO BEL SITO	Campania	Napoli	0,000070453084	634,748,246216	1,623,567993	390,958832	130,454300	85,285755	23,048159	0,000000	99,347153	1,564662	-17,237720	22,603088
I089	SAN PIETRO AL TANAGRO	Campania	Salerno	0,000029487909	265,664,437213	652,955017	406,864838	130,454300	82,856755	31,270489	0,000000	112,319519	2,156521	25,204151	22,603088
I113	SAN PIETRO INFINE	Campania	Caserta	0,000012783778	115,175,662536	335,916992	342,869415	130,454300	81,933573	25,743198	0,000000	84,414289	4,562449	-6,743281	22,603088
I130	SAN POTTO SANITICO	Campania	Campania	0,000029113613	262,299,589775	699,590027	374,933289	130,454300	76,093840	27,410204	0,000000	89,567179	2,082108	-6,743281	57,787651
I129	SAN POTTO ULTRA	Campania	Avellino	0,000020463061	184,362,295126	485,690002	379,588409	130,454300	84,729286	21,296144	0,000000	92,536583	2,764685	25,204151	22,603088
I143	SAN RUFO	Campania	Caserta	0,000211014753	1,901,140,963424	5,309,902832	358,036865	130,454300	79,709122	22,189200	0,000000	55,011826	0,244673	25,204151	45,224617
I145	SAN SALVATORE T. ESINO	Campania	Benevento	0,000019503545	175,717,516344	426,332214	412,161011	130,454300	84,231877	31,820572	0,000000	89,595572	3,221125	25,204151	57,787651
I151	SAN SEBASTIANO AL VESUVIO	Campania	Napoli	0,0000161893852	1,458,585,379952	4,306,705078	388,677795	130,454300	79,709122	24,901230	0,000000	64,834976	0,803343	-6,743281	45,224617
I163	SAN SOSSIO BARONIA	Campania	Avellino	0,000016087116	144,937,145402	372,423431	372,423431	130,454300	82,049950	21,006729	0,000000	102,419235	3,271379	-17,237720	57,787651
I261	SAN TAMMARO	Campania	Caserta	0,000081669208	735,800,010442	2,561,507080	287,252808	130,454300	82,049950	24,205467	0,000000	34,2086031	0,475272	-6,743281	22,603088
I377	SAN VALENTINO TORO	Campania	Salerno	0,0001678882126	1,512,536,854847	4,396,479980	344,033600	130,454300	82,499604	25,829030	0,000000	66,465904	0,905437	-6,743281	45,224617
I391	SAN VITALIANO	Campania	Napoli	0,000105987215	954,893,595995	2,992,639993	319,080688	130,454300	70,966056	22,451866	0,000000	56,252312	0,444837	-6,743281	45,224617
I197	SANT'AGATA DE GOTI	Campania	Benevento	0,000170477978	1,535,924,213510	3,937,281006	390,097687	130,454300	79,044945	42,832298	0,000000	89,587952	0,370966	25,204151	22,603088
I208	SANT'AGNELLO	Campania	Napoli	0,000224779714	2,025,156,611649	5,112,559082	386,114075	130,454300	84,176193	26,914087	0,000000	82,069842	0,277725	-6,743281	78,941238
I264	SANT'ANDREA ICONZA	Campania	Avellino	0,000021146315	190,518,078617	396,684998	480,275462	130,454300	79,499207	29,561686	0,000000	72,905756	3,260675	-6,743281	57,787651
I277	SANT'ANGELO A CUPOLI	Campania	Benevento	0,000051677639	465,590,554080	1,252,162964	371,829041	130,454300	74,943298	27,076872	0,000000	81,592934	1,115711	25,204151	31,441797
I278	SANT'ANGELO A FASANELLA	Campania	Salerno	0,000014151582	91,370,076948	189,550003	497,797638	130,454300	85,241997	29,412127	0,000000	193,082581	8,562283	-6,743281	57,787651
I280	SANT'ANGELO A SCALA	Campania	Avellino	0,000012392669	111,651,998035	216,825004	412,195088	130,454300	80,976875	23,766848	0,000000	121,725151	4,729662	25,204151	22,603088
I273	SANT'ANGELO ALL'ESCA	Campania	Campania	0,000022421409	202,006,061641	570,260986	354,234406	130,454300	80,372360	26,904387	0,000000	98,295860	2,947721	-6,743281	22,603088
I281	SANT'ANGELO ALL'ESCA	Campania	Campania	0,000050562505	514,048,837543	1,454,930054	353,315155	130,454300	68,772270	26,198811	0,000000	102,272095	0,924200	-6,743281	31,441797
I293	SANT'ANGELO D'ALIFE	Campania	Campania	0,000079085508	6,352,479,743787	17,885,935547	355,166199	130,454300	81,422147	22,899308	0,000000	81,970337	0,079801	-6,743281	45,224617
I300	SANT'ANTONIO ABATE	Campania	Napoli	0,0000326515008	2,841,742,457993	8,716,570313	337,488525	130,454300	69,890663	33,927517	0,000000	74,573860	0,160662	-6,743281	45,224617
F587	SANT'ARCAANGELO TRIMONTE	Campania	Benevento	0,000006778298	61,069,191464	131,070007	465,928040	130,454300	84,741898	26,639858	0,000000	143,817944	8,094884	25,204151	47,25928
I306	SANT'ARRINO	Campania	Caserta	0,0000226648117	2,041,990,020663	6,069,898105	336,472992	130,454300	71,821846	23,530165	0,000000	71,960144	0,225237	-6,743281	45,224617

Codice contabile	Denominazione	Regione	Provincia	Coefficiente di riparto (A)	Costo standard globale (B = C * D)	Tonnellata di rifiuti urbani (C)	Costo standard per tonnellata (D = E + F + G + H + I + J + K + L)	Base nazionale (E)	Percentuale di raccolta differenziata (F)	Distanza (G)	Moltiplicatore di gestione (H)	Costo comunale di riferimento (popolazione, est. reddito, istruzione, densità) (I)	Discrepanza di costi (costo fisso di gestione) (J)	Moltiplicatore di raccolta (K)	Costo per ogni metro (L)
B07	SANT'ARSENIO	Campania	Salerno	0,000046205030	416.284,9992520	1.091,1899441	381,4963688	130,454300	83,532471	27,775457	0,0000000	122,4522034	1,422337	-6,743281	22,603088
B17	SANT'EGIDIO DEL MONTE ALBINO	Campania	Salerno	0,000169878032	1.530,518,9902520	4.073,764893	375,701355	130,454300	75,482635	26,651127	5,923748	66,525192	0,935610	25,204151	45,224617
B19	SANTACROCE DEL SANNIO	Campania	Benevento	0,000014256786	128,446,751,281	283,769012	452,64547	130,454300	83,447937	28,259403	0,0000000	132,842651	5,143825	14,709711	57,787651
B21	SANTALUCIA DI SERINO	Campania	Avellino	0,000020341292	183,265,211,903	476,263000	394,798340	130,454300	84,247719	23,199421	0,0000000	96,278175	2,812507	25,204151	22,603088
B23	SANTAMARIA A VICO	Campania	Caserta	0,0000216920352	1.954,347,563,657	5.551,399902	352,045998	130,454300	80,114937	24,236685	0,0000000	78,508987	0,249684	-6,743281	45,224617
B24	SANTAMARIA CAPUA VETERE	Campania	Caserta	0,000048136485	5,839,396,561,508	16,176,264,648	360,985474	130,454300	75,320076	21,922771	0,0000000	94,728577	0,079425	-6,743281	45,224617
M273	SANTAMARIA LA CARITA'	Campania	Napoli	0,0000219299824	1,975,85,454,198	375,644592	375,644592	130,454300	80,794989	22,814474	0,0000000	70,949354	0,253628	25,204151	45,224617
B247	SANTAMARIA LA FOSSA	Campania	Caserta	0,000041391207	372,914,771,630	1,066,793,945	349,565897	130,454300	79,149925	23,596302	5,923748	61,801162	1,133239	25,204151	22,603088
B253	SANTAMARINA	Campania	Salerno	0,000059784998	538,633,947,933	1,385,170,044	388,857635	130,454300	73,323875	38,729336	0,0000000	89,875771	1,002487	-6,743281	62,215172
B501	SANTAPOLINA	Campania	Avellino	0,000015547326	140,079,897,925	308,061493	457,665863	130,454300	80,359352	23,602474	0,0000000	136,257355	4,000618	25,204151	57,787651
B507	SANTO STEFANO DEL SOLE	Campania	Avellino	0,000020847137	187,822,627,219	556,724976	337,359039	130,454300	82,448120	24,718576	0,0000000	90,802559	0,106275	-6,743281	22,603088
B260	SANTOMENNA	Campania	Salerno	0,000007446893	67,092,366,914	154,939996	433,301270	130,454300	78,740280	29,062395	0,0000000	133,077255	1,0922685	-6,743281	57,787651
I410	SANZA	Campania	Salerno	0,000025867781	233,056,208030	567,234976	410,870850	130,454300	81,120117	34,408392	0,0000000	111,735405	2,108293	-6,743281	57,787651
I422	SAPRI	Campania	Campania	0,000105407669	949,672,163,938	2,459,656006	386,256622	130,454300	79,344994	39,972359	0,0000000	104,568611	0,467267	-6,743281	38,492393
I438	SARNO	Campania	Salerno	0,000481025884	4,333,810,791,871	12,029,110,352	360,276917	130,454300	82,448120	24,718576	0,0000000	90,802559	0,106275	-6,743281	38,492393
I451	SASSANO	Campania	Salerno	0,000090925628	728,199,850,859	1,844,939,966	394,722504	130,454300	81,531219	34,904850	0,0000000	116,060013	0,272785	-6,743281	57,787651
I455	SASSINORO	Campania	Benevento	0,0000257344	83,404,1,963,97	174,994,995	476,609039	130,454300	83,577988	30,21823	0,0000000	140,451248	8,381043	25,204151	57,787651
I469	SAVIANO	Campania	Napoli	0,00027272781	2,457,100,484,788	6,807,288086	360,951447	130,454300	82,091454	23,21823	0,0000000	86,525528	0,184029	-6,743281	45,224617
I471	SAVIGNANO IRPINO	Campania	Avellino	0,00015899527	143,247,052,026	331,127,991	432,603271	130,454300	78,356644	25,439265	0,0000000	122,436119	3,423265	14,709711	57,787651
I483	SCAFATI	Campania	Salerno	0,00005978359	7,261,475,581,739	20,775,076,172	349,528229	130,454300	74,006615	27,764168	0,0000000	85,491987	0,0652062	-6,743281	38,492393
I486	SCALA	Campania	Salerno	0,000022129238	199,373,742,916	514,020020	387,871552	130,454300	82,911278	23,21823	0,0000000	86,525528	0,184029	-6,743281	45,224617
I493	SCAMPITELLA	Campania	Avellino	0,00017697077	159,442,114,949	352,540009	452,266724	130,454300	77,212242	22,633524	0,0000000	128,419366	3,654371	25,204151	31,441797
I540	SCICIANO	Campania	Napoli	0,00009971339	81,0598,288317	2,192,219,971	369,761393	130,454300	82,911278	23,21823	0,0000000	98,620941	2,498319	25,204151	57,787651
I566	SENERCHIA	Campania	Avellino	0,00008045814	72,488,894,858	173,007,004	418,999988	130,454300	71,373164	30,855386	0,0000000	128,117401	7,151359	-6,743281	57,787651
I630	SERINO	Campania	Avellino	0,000094951767	855,469,544,843	2,462,260,986	346,447601	130,454300	81,867892	21,553108	0,0000000	96,204391	0,509136	-6,743281	22,603088
I648	SERRAMAZZANA	Campania	Campania	0,000040328214	36,333,704,468	75,500,002	500,602142	130,454300	82,217766	28,482328	0,0000000	154,870384	21,785616	25,204151	57,787651
I652	SERRARAFONTANA	Campania	Salerno	0,000064153588	577,992,839,256	1,812,026,001	318,976013	130,454300	19,639894	29,087257	0,0000000	83,587257	0,735072	-6,743281	62,215172
I666	SERRE	Campania	Salerno	0,000051380138	462,910,216,873	1,312,819,946	352,607544	130,454300	72,634628	24,292083	0,0000000	86,916628	0,997155	14,709711	22,603088
I676	SESSA AURUNCA	Campania	Caserta	0,000473235876	4,263,626,586,095	10,024,320,313	425,328247	130,454300	84,819923	28,521658	0,0000000	93,984879	0,128192	25,204151	62,215172
I677	SESSA CILENTO	Campania	Salerno	0,000017429847	157,034,4,958,28	374,999,994	418,870361	130,454300	84,558380	29,356888	0,0000000	119,835941	3,818694	-6,743281	57,787651
M253	SCIGNANO DEGLI ALBURNI	Campania	Salerno	0,000040246762	362,803,883,517	884,979,980	409,731171	130,454300	74,830836	26,011978	0,0000000	104,794708	1,342008	14,709711	57,787651
I756	SIRIGNANO	Campania	Avellino	0,00003739943	340,018,652,913	1,020,859,985	333,070801	130,454300	67,530800	24,226103	0,0000000	66,839340	1,314613	14,709711	31,441797
I805	SOLOFRA	Campania	Avellino	0,000168846929	1,521,229,242,758	4,055,909,912	375,064850	130,454300	82,947268	24,101589	0,0000000	68,839340	0,299618	25,204151	45,224617
I809	SOLOPACA	Campania	Benevento	0,000053766512	484,410,295,166	1,206,614,990	401,462189	130,454300	72,632408	27,173346	0,0000000	122,355576	1,039396	25,204151	22,603088
B20	SOMMA VESUVIANA	Campania	Napoli	0,000647885743	5,837,137,501,939	16,660,568,359	350,356445	130,454300	84,870372	24,118521	0,0000000	72,851666	0,080286	-6,743281	45,224617
B43	SORBO SERPICO	Campania	Avellino	0,000007213546	64,990,559,869	182,729,996	355,664429	130,454300	81,354202	21,624889	0,0000000	99,739560	6,597704	-6,743281	22,603088
B62	SORRENTO	Campania	Napoli	0,0000712555777	6,419,783,252,960	15,141,47,5586	423,966633	130,454300	84,572638	28,607548	0,0000000	76,1174080	0,092490	25,204151	78,941238
B85	SPARANISE	Campania	Caserta	0,000031959004	287,926,170,851	871,090,027	330,535492	130,454300	82,810715	24,282220	0,0000000	68,858309	1,196033	-6,743281	45,224617
B93	SPERONE	Campania	Avellino	0,000012931575	116,507,245,896	250,199,997	465,656464	130,454300	83,250618	29,716711	0,0000000	132,480331	6,762723	25,204151	57,787651
G887	STELLACILENTO	Campania	Salerno	0,000013908054	1,260,503,964,837	3,730,020,020	357,934906	130,454300	77,394430	32,275066	0,0000000	137,527008	6,456389	-6,743281	45,224617
B60	STRIANO	Campania	Salerno	0,000012506868	112,680,841,026	246,779,999	456,604491	130,454300	82,043449	22,727975	0,0000000	69,256968	0,959078	-6,743281	57,787651
B90	STURNO	Campania	Avellino	0,000038966223	351,247,030,419	895,241,028	382,349121	130,454300	76,059202	23,771961	0,0000000	106,846288	1,425943	25,204151	22,603088
B93	SUCCOVO	Campania	Caserta	0,000127071253	1,144,850,594,944	3,855,540,039	313,182343	130,454300	77,082199	22,437052	0,0000000	54,851891	0,370037	-1,237720	45,224617
L004	SUMMONTE	Campania	Avellino	0,000020675496	186,276,224,526	449,170,013	414,712067	130,454300	79,713692	22,778449	0,0000000	95,680046	3,093405	25,204151	57,787651
L061	TALURANO	Campania	Avellino	0,000017094244	154,010,876,788	399,489,990	395,518738	130,454300	82,908896	25,476357	0,0000000	92,798936	2,837975	-6,743281	57,787651
L062	TAU RASI	Campania	Avellino	0,000033270520	299,751,313,538	797,04,0004	401,217651	130,454300	84,455795	24,387478	0,0000000	106,552971	1,736132	25,204151	22,603088
L083	TEANO	Campania	Caserta	0,000170878791	1,539,535,345,191	4,456,144,043	345,485992	130,454300	83,740547	24,941446	0,0000000	90,785149	0,304788	-6,743281	22,603088
D292	TEGGIANO	Campania	Salerno	0,000087459175	787,964,910,147	1,884,864,990	418,048462	130,454300	81,386711	33,004513	0,0000000	124,727081	0,666634	25,204151	22,603088

Codice contabile	Denominazione	Regione	Provincia	Coefficiente di riparto (A)	Costo standard totale (B = C * D)	Tonnellata di rifiuti urbani (C)	Costo standard per tonnellata (D = E * F + G + H + I + J + K + L)	Base nazionale (E)	Percentuale di raccolta differenziata (F)	Distribuzione impiantistica e distrettuale (G)	Mobilità di gestione (H)	Costo comunale di riferimento (popolazione, est. reddito, istruzione, densità) (I)	Discrepanza di costi (costo fisso di gestione) (J)	Mobilità di raccolta (K)	Gruppi omogenei (L)
L086	TELESE TERME	Campania	Benevento	0,000161846869	1.454.898,840224	3.880,436035	374,931793	130,454300	74,544339	26,192684	0,000000	86,710237	0,363303	25,204151	31,441797
L102	TEORA	Campania	Avalinno	0,000024248229	218,464,828481	472,170013	462,882556	130,454300	81,459862	30,311590	5,823748	139,527237	2,608483	14,709711	57,787651
L142	TERZIGNO	Campania	Napoli	0,000329679025	2.870,248,718854	8,044,930176	369,207520	130,454300	78,948349	22,374796	0,000000	66,842094	0,159242	25,204151	45,224617
L155	TEVEROLA	Campania	Caserta	0,000248447474	2.238,391,694819	6,481,299805	345,9351542	130,454300	73,701004	24,857194	0,000000	45,976238	0,234061	25,204151	45,224617
L185	TOCCA CAUDIO	Campania	Benevento	0,000016362165	147,415,197113	41,9320013	407,314301	130,454300	77,342293	25,203505	0,000000	98,519368	3,201595	14,709711	57,787651
L205	TORRE ARCIOLI	Campania	Caserta	0,000018468060	166,370,276057	413,980011	401,879974	130,454300	78,850822	27,935948	0,000000	123,782143	3,549380	14,709711	22,603088
L212	TORCHIORE	Campania	Salerno	0,000035851520	323,004,876543	807,780029	399,867971	130,454300	101,750359	26,968056	0,000000	90,927248	1,914697	25,204151	22,603088
L214	TORRELADELLIBARDI	Campania	Avalinno	0,000017899696	161,258,602298	444,890005	362,476624	130,454300	82,166992	25,908100	0,000000	105,275063	2,912398	-6,749281	22,603088
L233	TORRACA	Campania	Salerno	0,000013885157	125,098,555972	302,424988	413,851520	130,454300	70,787979	40,447838	0,000000	95,828850	3,635209	14,709711	57,787651
L245	TORREANNUNZIATA	Campania	Napoli	0,000078984219	7,108,366,598950	17,611,982422	403,609690	130,454300	80,736481	24,067551	0,000000	96,084236	0,069190	-6,749281	78,941238
L259	TORREDEL GRECO	Campania	Napoli	0,0001687531001	15,203,838,935015	43,175,628906	352,138974	130,454300	73,479927	24,331392	0,000000	76,848480	0,031496	-31,947432	78,941238
L272	TORRELENOCELE	Campania	Avalinno	0,000016641019	149,927,540296	377,878998	396,760712	130,454300	81,919399	23,201244	0,000000	109,877823	3,506717	25,204151	22,603088
L284	TORREORSAA	Campania	Salerno	0,000022329820	201,180,887989	485,515991	414,365112	130,454300	84,201721	37,532520	0,000000	108,931541	2,200680	-6,749281	57,787651
L301	TORRIONI	Campania	Avalinno	0,00004661131	41,994,541974	103,269997	406,648041	130,454300	80,391861	22,822411	0,000000	108,312164	1,3622947	-6,749281	57,787651
L306	TORTORELLA	Campania	Salerno	0,00004620921	41,632,266822	89,930000	468,146484	130,454300	65,172173	39,848973	0,000000	137,791443	1,2088401	25,204151	57,787651
L323	TRAMONTI	Campania	Salerno	0,000049029662	441,735,368567	1,218,313965	362,579254	130,454300	75,099342	26,891689	0,000000	82,625092	1,135179	-17,337720	45,224617
M280	TRECASE	Campania	Campania	0,000158050875	1,423,962,013803	3,794,639898	375,256165	130,454300	77,452827	23,030521	0,000000	73,521606	0,969158	25,204151	57,787651
L377	TRENTINARA	Campania	Salerno	0,000024751385	222,998,105078	511,190002	436,233907	130,454300	80,010910	26,065594	0,000000	113,924294	2,786429	25,204151	57,787651
L379	TRENTOLA-DUCENTA	Campania	Caserta	0,000329639984	2,968,995,755077	8,011,523926	370,590637	130,454300	76,539432	25,949017	0,000000	67,059090	0,166089	25,204151	45,224617
L399	TREVO	Campania	Avalinno	0,000011406583	102,767,799045	102,76799001	397,110382	130,454300	83,194351	21,945938	0,000000	116,212334	4,755911	-17,337720	45,224617
L460	TUFO	Campania	Napoli	0,000044760625	403,320,255316	1,298,189841	310,678925	130,454300	57,364032	21,586032	0,000000	61,807201	0,987017	-6,749281	45,224617
L461	TUFO	Campania	Avalinno	0,0000138692031	111,807,848462	304,440002	367,257416	130,454300	80,443978	21,961924	0,000000	114,382256	4,155263	-6,749281	22,603088
L540	VIRAPANO PATENORA	Campania	Caserta	0,000113692031	1,026,112,172154	2,842,952002	361,046234	130,454300	80,709973	25,444983	0,000000	86,641815	0,480313	14,709711	22,603088
L569	VALLATA	Campania	Avalinno	0,000044383178	399,870,984709	944,784973	423,240204	130,454300	74,543903	22,958918	5,823748	126,050110	1,421204	14,709711	47,259281
L584	VALLE AGRICOLA	Campania	Caserta	0,000015439322	139,100,829192	292,868011	474,960815	130,454300	82,765198	32,900459	0,000000	141,042450	4,806635	25,204151	57,787651
G540	VALLE DELL'ANGELO	Campania	Salerno	0,000030382133	34,444,579113	70,419998	489,130646	130,454300	73,401901	33,248030	0,000000	171,268402	18,771992	14,709711	47,259281
L591	VALLE DIMADALONI	Campania	Caserta	0,000045665067	411,420,186068	1,248,407959	329,292114	130,454300	84,553329	25,89752	0,000000	71,352623	1,179381	-6,749281	22,603088
L616	VALLESAOCARDA	Campania	Avalinno	0,000014419274	129,910,694720	325,940002	398,572418	130,454300	75,463127	22,109013	0,000000	116,046384	3,455272	-6,749281	57,787651
L628	VALLU DELLA LUCANIA	Campania	Salerno	0,000172863283	1,555,612,748164	4,150,830078	374,771484	130,454300	76,779588	31,186856	0,000000	111,330292	0,823150	-17,337720	31,441797
L656	VALVA	Campania	Salerno	0,000013650337	122,982,957290	309,799898	396,975281	130,454300	83,291895	28,116371	0,000000	110,254402	4,308399	-6,749281	57,787651
L739	VENTIGIANO	Campania	Avalinno	0,000040791356	367,510,408383	931,875977	394,376953	130,454300	74,520294	23,196482	0,000000	116,916489	1,482183	25,204151	22,603088
L835	VIBONATI	Campania	Salerno	0,000081681633	735,912,043440	1,675,140015	439,313751	130,454300	69,604561	39,444496	0,000000	111,645836	0,745243	25,204151	62,215172
L845	VICO EQUENSE	Campania	Napoli	0,0000414594074	3,735,292,281962	10,009,135742	373,186293	130,454300	83,391792	27,931545	5,823748	70,578729	0,138302	25,204151	62,215172
L860	VIETRI SUL MARE	Campania	Napoli	0,000157633928	1,420,205,527963	3,580,900879	396,605652	130,454300	70,605912	25,994165	0,000000	81,769012	0,962954	25,204151	62,215172
D801	VILLADI BRUNO	Campania	Caserta	0,000118472241	1,067,377,649445	3,166,656982	337,067657	130,454300	81,006599	23,127876	0,000000	63,608821	0,939783	-6,749281	45,224617
L844	VILLA LITERNO	Campania	Caserta	0,000212715483	1,916,463,717492	6,337,942871	302,379456	130,454300	68,726753	24,752907	0,000000	72,853897	0,262624	-17,337720	22,603088
L965	VILLAMANA	Campania	Avalinno	0,000012244743	110,319,217491	274,497998	401,236664	130,454300	71,162668	24,576559	0,000000	119,760941	4,715881	25,204151	22,603088
L973	VILLANOVA DEL BATTISTA	Campania	Avalinno	0,000012103775	189,323,957282	478,196014	395,912872	130,454300	81,063520	21,963210	0,000000	119,935204	2,711095	-17,337720	57,787651
G309	VILLARICCA	Campania	Napoli	0,0000560889258	5,053,341,198758	15,205,594727	332,378052	130,454300	72,224983	22,504953	0,000000	68,619987	0,092522	-6,749281	45,224617
M072	VISCIANO	Campania	Napoli	0,000057390584	517,061,427485	1,480,479980	349,252563	130,454300	68,694237	25,877588	0,000000	98,702942	0,825006	-6,749281	31,441797
M093	VITULANO	Campania	Benevento	0,000036320566	327,230,476306	846,094971	385,842102	130,454300	79,089523	26,855419	0,000000	96,574037	1,626468	25,204151	57,787651
M115	VITULAZO	Campania	Caserta	0,000121205691	1,092,004,798412	3,116,185059	350,429993	130,454300	68,072425	22,495608	0,000000	98,208489	0,438238	25,204151	45,224617
M130	VOLTURARA PIRINA	Campania	Avalinno	0,0000389728187	3,511,262,651779	10,004,991028	324,408325	130,454300	79,709122	22,548937	0,000000	53,082363	0,131829	-6,749281	45,224617
M203	ZUNGOLO	Campania	Avalinno	0,000041729569	132,706,301835	329,706,301835	406,409011237	130,454300	81,211151	21,624889	0,000000	118,857132	1,198862	-6,749281	57,787651
A087	AGAZZANO	Emilia Romagna	Ravenna	0,000041700209	375,698,735754	1,238,454956	303,360840	130,454300	84,937340	15,908336	0,000000	65,579375	1,121534	14,709711	57,787651
A138	ALBARETO	Emilia Romagna	Parma	0,000037640306	339,120,974087	995,390991	340,691223	130,454300	44,724614	14,433039	0,000000	98,657768	1,377264	-6,749281	22,603088
A162	ALBINEA	Emilia Romagna	Reggio nell'Emilia	0,000199160282	1,794,337,911002	7,781,295898	230,596283	130,454300	79,905008	14,821753	0,000000	13,938821	0,168704	-6,749281	0,000000
A191	ALFONSINE	Emilia Romagna	Ravenna	0,000298652011	2,869,070,311610	8,525,087891	315,622589	130,454300	81,568779	13,817348	0,000000	73,761215	0,161165	-6,749281	22,603088



Codice contabile	Denominazione	Regione	Provincia	Coefficiente di riparto (A)	Costo standard totale (B = C * D)	Tonnellata di rifiuti urbani (C)	Costo standard per tonnellata (D = E + F + G + H + I + J + K + L)	Base nazionale (E)	Percentuale di raccolta differenziata (F)	Distanza (G)	Mobilità di gestione (H)	Costo comunale di riferimento (popolazione, est. redditi, istruzione, densità) (I)	Discontinuità di acabi (costo fisso di gestione) (J)	Mobilità di raccolta (K)	Gruppi omogenei (L)
A223	ALSENO	Emilia Romagna	Ravenna	0,000097894659	881,983.578169	3.103,437012	284,195740	130,454300	84,402344	15,810982	0,000000	37,239452	0,428876	-6,743281	22,603088
M399	ALTO RENO TERME	Emilia Romagna	Bologna	0,000089726341	809,390.982462	3.779,230000	213,960236	130,454300	70,241791	16,360186	0,000000	19,72042	0,348873	-21,452981	16,036060
A324	ANZOLA DELL'EMILIA	Emilia Romagna	Bologna	0,000199885784	1.800,874.425876	7.772,101074	231,710114	130,454300	74,869988	15,447140	0,000000	17,504667	0,178329	-6,743281	0,000000
A392	ARGELATO	Emilia Romagna	Bologna	0,000150099658	1.352,325.331359	5,410,692871	249,835715	130,454300	81,861107	16,038670	0,000000	28,087751	0,237186	-6,743281	0,000000
A393	ARGENTA	Emilia Romagna	Ferrara	0,000498108247	4.487,714.620998	13,690,351563	327,801270	130,454300	77,127716	13,073967	0,000000	82,348396	0,096401	-6,743281	31,441797
A547	BAGNACAVALLO	Emilia Romagna	Ravenna	0,000033949432	3,058,679,981979	9,799,386719	303,971619	130,454300	80,573929	14,425984	0,000000	85,128632	0,132071	-6,743281	0,000000
A551	BAGNARADIROMAGNA	Emilia Romagna	Ravenna	0,000041179075	371,003,572386	1,459,685039	254,170349	130,454300	75,992481	15,992481	0,000000	35,015659	0,860512	-6,743281	0,000000
A565	BAGNO DI ROMAGNA	Emilia Romagna	Forlì-Cesena	0,000113746741	1,024,803,171990	3,398,915039	301,509911	130,454300	43,168877	21,064554	0,000000	80,608988	0,392389	-21,452981	47,275928
A573	BAGNOLO IN PIANO	Emilia Romagna	Reggio nell'Emilia	0,000156805148	1,412,738,622190	5,831,039063	242,279053	130,454300	76,964394	13,354565	5,823748	22,201595	0,223756	-6,743281	0,000000
A596	BAISO	Emilia Romagna	Reggio nell'Emilia	0,000089759060	619,476,894449	2,074,024902	298,683441	130,454300	73,193825	17,111853	0,000000	26,157988	0,721119	-6,743281	57,787651
A646	BARDI	Emilia Romagna	Parma	0,000038261823	344,720,539237	1,054,026978	327,050964	130,454300	34,969383	17,088221	0,000000	113,296440	1,204443	-17,237720	47,275928
A685	BARCELLE	Emilia Romagna	Bologna	0,000090467859	815,071,892233	3,074,738037	265,088548	130,454300	80,114937	16,190872	0,000000	44,821891	0,447862	-6,743281	0,000000
A713	BASTIGLIA	Emilia Romagna	Modena	0,000062958541	567,226,032455	2,520,447021	225,049774	130,454300	84,728989	13,845213	0,000000	16,910706	0,563670	-17,237720	0,000000
A731	BEDONIA	Emilia Romagna	Parma	0,000053938548	485,059,304059	1,441,483032	396,500193	130,454300	54,155548	16,729673	0,000000	104,257729	0,870736	-17,237720	47,275928
A747	BELLARIA-IREAMARINA	Emilia Romagna	Rimini	0,000697649394	6,288,186,805967	16,716,029297	376,177083	130,454300	80,027733	14,599532	0,000000	78,827263	0,076293	-6,743281	78,941258
A795	BENTIVOGLIO	Emilia Romagna	Bologna	0,000158550198	1,428,460,672560	5,300,476074	269,496674	130,454300	77,856064	15,799870	0,000000	20,441698	0,246256	-6,743281	31,441797
A788	BERCETO	Emilia Romagna	Parma	0,000042185230	380,068,537580	1,065,895020	356,572205	130,454300	73,219841	20,192957	0,000000	91,019362	1,159427	-6,743281	47,275928
A806	BERRA	Emilia Romagna	Ferrara	0,000095795043	863,067,047950	2,302,874023	374,779229	130,454300	79,944031	14,812403	0,000000	101,463326	0,496935	25,204151	22,603088
A809	BERTINORO	Emilia Romagna	Forlì-Cesena	0,000240865885	2,170,085,059142	7,504,256836	289,180542	130,454300	79,364456	13,845213	0,000000	49,735252	0,167202	-6,743281	22,603088
A823	BESSENZONE	Emilia Romagna	Ravenna	0,000012859581	115,858,609833	381,561005	303,643738	130,454300	81,318680	14,862312	0,000000	57,734857	3,413825	-6,743281	22,603088
A831	BETTOLA	Emilia Romagna	Ravenna	0,00004851541	437,425,927984	1,415,496826	309,026428	130,454300	52,972618	17,518728	0,000000	77,138710	1,159427	-17,237720	47,275928
A850	BIBBIANO	Emilia Romagna	Reggio nell'Emilia	0,000193560166	1,743,893,570702	7,410,982148	295,311676	130,454300	80,263542	14,448970	0,000000	16,707907	0,179257	-17,237720	0,000000
A859	BOBBIO	Emilia Romagna	Ravenna	0,000080171090	722,302,780193	2,157,268311	334,828276	130,454300	68,909821	19,602308	0,000000	85,230034	0,589236	-17,237720	47,275928
A844	BOLOGNA	Emilia Romagna	Bologna	0,010231000297	92,176,369,235475	223,011,406250	413,325806	130,454300	72,499085	13,665204	0,000000	164,954910	0,006224	-6,743281	38,492393
A959	BOMPORTO	Emilia Romagna	Modena	0,000219091712	1,973,910,462952	7,717,187988	255,781052	130,454300	81,771942	14,363022	0,000000	19,028917	0,174096	-21,452981	31,441797
A965	BONDENO	Emilia Romagna	Ferrara	0,000282166197	2,542,181,092981	7,476,448242	340,025238	130,454300	84,741898	15,830205	0,000000	84,145638	0,154716	-6,743281	31,441797
A967	BORE	Emilia Romagna	Parma	0,000015539382	139,993,318183	399,782990	359,157074	130,454300	43,962889	20,068991	0,000000	120,957153	3,243210	-6,743281	47,275928
A988	BORETTO	Emilia Romagna	Reggio nell'Emilia	0,000099915385	900,189,341714	3,780,190918	298,133301	130,454300	75,270241	14,192476	0,000000	24,620937	0,386656	-6,743281	0,000000
B001	BORGHI	Emilia Romagna	Forlì-Cesena	0,000031991592	288,228,788509	1,248,336060	230,890381	130,454300	32,619724	17,027903	0,000000	59,040531	1,092292	-31,947432	22,603088
B044	BORGO TOSSIGNANO	Emilia Romagna	Bologna	0,000055167464	497,032,192932	1,911,186035	280,064789	130,454300	58,984505	14,737999	0,000000	45,940929	0,854496	-6,743281	16,036060
B025	BORGONO VAL D'IDONE	Emilia Romagna	Ravenna	0,000116080018	1,045,824,878179	3,889,525879	288,882355	130,454300	81,256688	15,603047	0,000000	47,878166	0,335494	-6,743281	0,000000
B156	BRESCELLO	Emilia Romagna	Reggio nell'Emilia	0,000121756094	1,096,963,573502	5,121,307129	214,196014	130,454300	74,059067	14,704465	0,000000	16,165745	0,265456	-21,452981	0,000000
B188	BRIGHELLA	Emilia Romagna	Ravenna	0,000113550198	1,023,032,417553	3,576,784912	286,020111	130,454300	47,754761	14,550851	0,000000	77,040146	0,360286	-6,743281	22,603088
B249	BUDRIO	Emilia Romagna	Bologna	0,000262508393	2,365,073,779559	9,345,381836	253,074066	130,454300	73,078239	13,152450	0,000000	42,940434	0,138343	-6,743281	0,000000
B293	BUSSETO	Emilia Romagna	Parma	0,000120516890	1,085,748,948989	3,935,349121	275,909180	130,454300	71,614428	18,117684	0,000000	39,533980	0,329622	-6,743281	22,603088
B328	CADELBOSCO DI SOPRA	Emilia Romagna	Reggio nell'Emilia	0,000150567120	1,358,537,001232	5,817,285156	293,190735	130,454300	76,904953	13,505533	5,823748	13,036186	0,209323	-6,743281	0,000000
B332	CADEO	Emilia Romagna	Ravenna	0,000114509429	1,031,674,624200	3,987,809355	288,707458	130,454300	85,041367	13,888051	0,000000	23,859963	0,347997	-17,237720	22,603088
B399	CALDIASCO	Emilia Romagna	Ravenna	0,000056192685	506,268,671818	2,007,671021	252,167191	130,454300	78,450500	13,582076	0,000000	23,528901	0,785678	-17,237720	22,603088
B408	CALISTANO	Emilia Romagna	Parma	0,000043897786	395,497,844526	1,240,732056	318,761688	130,454300	83,870590	17,156296	0,000000	17,181747	0,158556	-6,743281	0,000000
B479	CAMPANATA	Emilia Romagna	Ravenna	0,00006082311	54,798,687122	151,610001	381,445088	130,454300	42,942013	18,957165	5,823748	92,831081	8,651155	-14,709711	0,000000
B499	CAMPANOLA EMILIA	Emilia Romagna	Reggio nell'Emilia	0,00009868336	891,656,888562	3,596,011963	294,893066	130,454300	79,260429	14,082601	0,000000	27,308704	0,360200	-6,743281	22,603088
B502	CAMPINE	Emilia Romagna	Reggio nell'Emilia	0,000106788227	962,110,323667	3,796,011963	267,326019	130,454300	79,260429	14,082601	0,000000	27,308704	0,360200	-6,743281	22,603088
B539	CAMPOGALLIANO	Emilia Romagna	Modena	0,000205938334	1,855,404,894316	7,966,475098	292,901611	130,454300	79,557648	14,517694	0,000000	29,642021	0,182956	-21,452981	0,000000
B566	CAMPOSANTO	Emilia Romagna	Modena	0,000042605592	383,855,801083	1,291,464966	267,225098	130,454300	86,942730	17,945184	0,000000	65,810237	1,049722	-21,452981	47,275928
B572	CAMPOSANTO	Emilia Romagna	Bologna	0,000042605592	383,855,801083	1,291,464966	267,225098	130,454300	86,942730	17,945184	0,000000	65,810237	1,049722	-21,452981	47,275928
C669	CANOSSA	Emilia Romagna	Reggio nell'Emilia	0,000089777972	808,856,147093	2,776,236084	291,349915	130,454300	80,944557	16,075706	0,000000	12,331338	0,499666	-6,743281	57,787651
B643	CAORSO	Emilia Romagna	Ravenna	0,000091953321	828,454,989854	3,015,917006	274,725830	130,454300	84,632683	13,249451	5,823748	34,733147	0,467159	-17,237720	22,603088
B812	CARPANETO PACENTINO	Emilia Romagna	Ravenna	0,000142136649	1,280,582,533301	4,675,254883	273,906464	130,454300	81,925407	14,673072	0,000000	41,190037	0,297310	-17,237720	22,603088



Codice contabile	Denominazione	Regione	Provincia	Coefficiente di riparto (A)	Costo standard globale (B = C * D)	Tonnellata di rifiuti urbani (C)	Costo standard per tonnellata (D = E + F + G + H + I + J + K + L)	Base nazionale (E)	Percentuale di raccolta differenziata (F)	Distanza (G)	Moltiplicatore di gestione (H)	Costo comunale di riferimento (popolazione, est. reddito, istruzione, densità) (I)	Discrepanza di costi (costo fisso di gestione) (J)	Moltiplicatore di raccolta (K)	Gruppi omogenei (L)
B819	CARPI	Emilia Romagna	Modena	0,001066171860	9,605,639,214	31,531,478,516	304,838,214	130,454,300	71,153,732	15,454,194	0,000,000	55,789,532	0,037378	-6,743,281	38,492,393
B825	CARPINETI	Emilia Romagna	Reggio nell'Emilia	0,000115958828	1,044,733,014,452	3,093,329,102	338,832,794	130,454,300	80,939,057	18,972,335	0,000,000	57,573,221	0,048440	-6,743,281	57,787,651
B890	CASALECCHIO DI RENO	Emilia Romagna	Bologna	0,000486339261	4,381,681,752,552	13,006,226,563	336,891,083	130,454,300	84,907,616	14,489,479	0,000,000	68,473,564	0,050798	-6,743,281	45,224,617
B892	CASALFUMIANESE	Emilia Romagna	Bologna	0,000072356025	651,892,825,473	2,078,257,080	313,672,852	130,454,300	72,381,042	14,465,480	0,000,000	44,732,838	0,0594830	-6,743,281	57,787,651
B893	CASALGRANDE	Emilia Romagna	Reggio nell'Emilia	0,000085054093	3,289,980,986,219	15,524,458,000	211,856,735	130,454,300	81,577,988	15,759,839	0,000,000	11,280,621	0,094537	-6,743,281	0,000,000
B897	CASNA	Emilia Romagna	Reggio nell'Emilia	0,000092307288	831,603,517,722	2,685,936,035	309,814,044	130,454,300	71,477,718	16,233,320	0,000,000	54,115,067	0,0529002	-21,452,991	57,787,651
B892	CASOLA VALSENIO	Emilia Romagna	Ravenna	0,000054790728	493,637,983,543	1,556,322,998	317,182,220	130,454,300	55,873,320	14,518,224	0,000,000	75,002,747	0,081100	-6,743,281	47,275,928
C065	CASTEL BOLOGNESE	Emilia Romagna	Ravenna	0,000142820066	1,286,739,782,981	5,231,508,789	245,959,595	130,454,300	50,736,393	13,946,976	0,000,000	57,432,819	0,232413	-6,743,281	0,000,000
C075	CASTEL D'AAÑO	Emilia Romagna	Bologna	0,000041371899	372,740,820,136	1,189,624,023	313,590,179	130,454,300	70,254,791	17,354,355	0,000,000	69,614,281	1,089,541	-21,452,991	47,275,928
C086	CASTEL DEL RIO	Emilia Romagna	Bologna	0,000031774559	286,279,419,294	850,348,022	336,854,419	130,454,300	71,015,556	16,891,626	0,000,000	65,948,801	1,489,784	-6,743,281	57,787,651
B869	CASTEL DI CASIO	Emilia Romagna	Bologna	0,000054546009	491,433,195,552	1,594,413,940	308,221,832	130,454,300	69,337,967	17,423,491	5,823,748	48,052,467	0,795223	-21,452,991	57,787,651
C121	CASTEL GUELFO DI BOLOGNA	Emilia Romagna	Bologna	0,000107078155	964,722,437,875	3,978,958,985	242,510,971	130,454,300	84,299,736	13,971,314	0,000,000	20,197,809	0,331113	-6,743,281	0,000,000
C204	CASTEL MAGGIORE	Emilia Romagna	Bologna	0,0000335507208	3,022,757,834,066	10,034,717,773	301,229,980	130,454,300	82,945,961	14,842,560	0,000,000	34,363,495	0,142347	-6,743,281	45,224,617
C261	CASTEL SAN GIOVANNI	Emilia Romagna	Piacenza	0,000451616977	4,057,871,696,995	13,231,486,328	306,582,983	130,454,300	81,229,515	15,152,786	0,000,000	43,246,708	0,086242	-6,743,281	38,492,393
C265	CASTEL SAN PIETRO TERME	Emilia Romagna	Bologna	0,000050398971	4,057,871,696,995	13,231,486,328	306,582,983	130,454,300	81,229,515	15,152,786	0,000,000	43,246,708	0,086242	-6,743,281	38,492,393
C080	CASTELDELICI	Emilia Romagna	Rimini	0,000005519907	49,371,699,167	132,240,997	376,059,695	130,454,300	56,877,911	20,975,843	5,823,748	125,647,591	10,566,386	-21,452,991	47,275,928
C107	CASTELFRANCO EMILIA	Emilia Romagna	Modena	0,000597329816	5,381,653,027,447	17,973,027,344	299,429,413	130,454,300	83,142,334	14,777,488	0,000,000	32,499,275	0,074699	-6,743,281	45,224,617
C145	CASTELL'ARQUATO	Emilia Romagna	Piacenza	0,000094611327	852,402,338,712	2,898,324,951	294,101,715	130,454,300	83,220,980	16,451,893	0,000,000	58,160,801	0,449030	-17,237,720	22,603,088
C141	CASTELL'ARANO	Emilia Romagna	Reggio nell'Emilia	0,000239928481	2,161,639,686,020	7,024,076,172	209,378,510	130,454,300	81,880,980	17,527,969	5,823,748	-19,707,405	0,142912	-6,743,281	0,000,000
C185	CASTELLO D'ARGILE	Emilia Romagna	Bologna	0,000075271279	678,157,850,964	2,866,742,920	236,399,477	130,454,300	79,936,600	16,277,282	0,000,000	15,990,889	0,479688	-6,743,281	0,000,000
C218	CASTELNOVO DI MONTI	Emilia Romagna	Reggio nell'Emilia	0,00016535929	1,491,398,739,556	6,474,255,859	304,138,489	130,454,300	82,706,680	20,532,459	5,823,748	28,734,161	0,204655	-6,743,281	0,000,000
C219	CASTELNOVO DI SOTTO	Emilia Romagna	Reggio nell'Emilia	0,000218554495	1,969,070,394,956	6,474,255,859	304,138,489	130,454,300	82,706,680	20,532,459	5,823,748	28,734,161	0,204655	-6,743,281	0,000,000
C242	CASTELNOVO MONTI	Emilia Romagna	Modena	0,0002621911580	2,386,725,331,118	7,826,716,655	226,741,165	130,454,300	81,239,698	14,056,681	5,823,748	1,783,221	0,129405	-6,743,281	0,000,000
C287	CASTELVETRO DIMODENA	Emilia Romagna	Modena	0,000213215999	1,994,000,667,188	6,596,255,859	232,042,511	130,454,300	78,955,772	15,147,672	5,823,748	8,226,226	0,179089	-6,743,281	0,000,000
C288	CASTELVETRO PACENTINO	Emilia Romagna	Piacenza	0,000115246257	1,038,313,092,313	3,696,998,047	280,853,027	130,454,300	84,026,642	15,144,763	0,000,000	45,493,504	0,366569	-17,237,720	22,603,088
C292	CASTENASO	Emilia Romagna	Bologna	0,000262891629	2,386,526,546,547	7,826,716,655	226,741,165	130,454,300	81,239,698	14,056,681	0,000,000	32,180,550	0,140988	-6,743,281	0,000,000
C296	CASTIGLIONE DEI PEPOLI	Emilia Romagna	Bologna	0,000118927359	1,071,478,042,400	3,696,998,047	280,853,027	130,454,300	84,026,642	15,144,763	5,823,748	54,508,884	0,366013	-6,743,281	0,000,000
C339	CASTROCARO TERME E TERRA DEL SOLE	Emilia Romagna	Forlì-Cesena	0,000121706895	1,096,520,321,886	3,600,727,539	304,527,435	130,454,300	63,084,251	13,861,086	0,000,000	72,059,441	0,369880	-6,743,281	31,441,797
C357	CATTOLICA	Emilia Romagna	Rimini	0,000695827868	6,269,072,879,554	15,326,028,320	409,047,455	130,454,300	78,720,772	13,769,495	0,000,000	113,819,038	0,086898	-6,743,281	78,941,238
C398	CAVEZZO	Emilia Romagna	Modena	0,000132032110	1,189,545,519,921	4,696,883,105	253,165,728	130,454,300	84,149,704	15,454,194	0,000,000	29,568,384	0,267447	-6,743,281	0,000,000
C405	CAVRILAGO	Emilia Romagna	Reggio nell'Emilia	0,0000376016080	3,387,723,199,308	14,338,704,102	236,264,252	130,454,300	66,918,343	0,998,703	0,000,000	29,794,041	0,099205	-6,743,281	0,000,000
C469	CENTO	Emilia Romagna	Ferrara	0,0000566225591	5,101,418,985,875	16,368,843,750	311,854,205	130,454,300	79,438,759	15,930,205	0,000,000	47,376,526	0,073114	-6,743,281	45,224,617
C513	CERIGNALE	Emilia Romagna	Piacenza	0,0000030721917	33,532,671,544	84,080,002	398,818,634	130,454,300	26,494,413	23,009,935	0,000,000	124,622,147	15,297,210	0,000,000	78,941,238
C553	CERVA	Emilia Romagna	Ravenna	0,0001546851937	13,936,388,540,296	36,116,257,813	385,875,783	130,454,300	73,187,325	14,445,560	0,000,000	93,556,068	0,034563	-6,743,281	78,941,238
C573	CESENA	Emilia Romagna	Forlì-Cesena	0,002588274041	23,319,098,502,091	66,393,265,663	351,224,426	130,454,300	81,049,592	14,114,523	0,000,000	93,938,249	0,019695	-6,743,281	38,492,393
C574	CESENATICO	Emilia Romagna	Forlì-Cesena	0,001023042489	9,217,118,507,876	28,375,626,953	349,455,902	130,454,300	64,332,001	12,569,582	0,000,000	84,558,128	0,053690	-21,452,991	78,941,238
C777	CIVITELLAROMAGNA	Emilia Romagna	Forlì-Cesena	0,000049508857	446,050,879,496	1,698,662,231	262,589,508	130,454,300	43,946,697	16,633,726	0,000,000	69,627,388	0,777332	-21,452,991	22,603,088
C814	CODIGNORO	Emilia Romagna	Ferrara	0,000271740384	2,446,249,556,888	6,073,152,982	403,126,617	130,454,300	78,547,096	15,371,655	0,000,000	91,147,484	0,186777	-21,452,991	62,215,172
C838	COLI	Emilia Romagna	Piacenza	0,000019955291	179,787,533,731	560,409,973	320,814,901	130,454,300	37,983,429	20,370,793	0,000,000	114,195,496	2,481,878	-31,947,432	47,275,928
C852	COLLECCHIO	Emilia Romagna	Parma	0,000261945843	2,360,005,476,732	9,965,960,938	236,739,532	130,454,300	79,617,088	16,642,897	0,000,000	16,822,231	0,132146	-6,743,281	0,000,000
C904	COLORNO	Emilia Romagna	Parma	0,000151380156	1,363,862,065,546	5,500,137,207	247,968,735	130,454,300	71,429,665	14,553,673	0,000,000	15,410,028	0,262292	-6,743,281	22,603,088
C912	COMACCHIO	Emilia Romagna	Ferrara	0,0001392868281	12,547,448,487,366	36,510,906,256	343,663,025	130,454,300	78,246,109	14,158,145	0,000,000	80,007,133	0,037190	-6,743,281	62,215,172
C954	COMPANO	Emilia Romagna	Parma	0,000022846160	205,832,859,977	587,372,986	350,429,565	130,454,300	54,755,119	15,916,629	0,000,000	96,539,403	23,287,688	-6,743,281	57,787,651
C991	CONCORDIA SULLA SECCHIA	Emilia Romagna	Modena	0,000164017073	1,477,714,574,787	5,204,869,141	283,910,034	130,454,300	81,586,174	15,454,194	5,823,748	57,093,788	0,241128	-6,743,281	0,000,000
C963	CONSELICE	Emilia Romagna	Ravenna	0,000216693802	1,952,306,452,754	6,622,700,195	294,790,100	130,454,300	79,149,925	15,900,576	0,000,000	53,238,510	0,187012	-6,743,281	22,603,088
C980	COPPARO	Emilia Romagna	Ferrara	0,000334926055	3,017,521,929,240	8,115,070,801	372,048,035	130,454,300	78,554,827	14,277,708	0,000,000	91,566,630	0,155655	-25,204,151	31,441,797
D004	CORIANO	Emilia Romagna	Rimini	0,000275353131	2,480,798,661,740	8,128,520,986	305,198,808	130,454,300	84,884,708	12,871,151	0,000,000	61,860,431	0,166448	-6,743,281	22,603,088
D026	CORNIGLIO	Emilia Romagna	Parma	0,000037506729	337,917,505,424	1,109,582,031	306,200,623	130,454,300	72,517,586	20,242,163	0,000,000	66,500,343	0,1157756	-31,947,432	47,275,928
D037	CORREGGIO	Emilia Romagna	Reggio nell'Emilia	0,000729794160	6,575,082,766,793	22,742,564,453	289,109,558	130,454,300	79,297,585	15,267,776	0,000,000	25,948,881	0,061753	-6,743,281	45,224,617
D054	CORTEBRUGNATELLA	Emilia Romagna	Piacenza	0,000011632479	104,803,013,831	351,459,991	298,193,298	130,454,300	9,578,880	20,850,801	0,000,000	108,269,501	3,418,899	-21,452,991	47,275,928

Codice contabile	Denominazione	Regione	Provincia	Coefficiente di riparto (A)	Costo standard totale (B = C * D)	Tonnellata di rifiuti urbani (C)	Costo standard per tonnellata (D = E + F + G + H + I + J + K + L)	Base nazionale (E)	Percentuale di raccolta differenziata (F)	Distanza (G)	Modalità di gestione (H)	Costo comunale di riferimento (popolazione, est. reddito, istruzione, densità) (I)	Discrepanza di costi (costo fisso di gestione) (J)	Modalità di raccolta (K)	Grappi omogenei (L)
D061	CORTEMAGGIORE	Emilia Romagna	Ravenna	0,000066988318	781,19659570485	2,745,218018	284,534760	130,454300	84,313179	14,253675	0,000000	94,852706	0,495567	-17,237720	22,603088
D121	COTIGNOLA	Emilia Romagna	Ravenna	0,000165332570	1,489,596570485	5,033,522949	295,929230	130,454300	79,344994	14,529687	0,000000	55,481346	0,259133	-6,743281	22,603088
D166	CREVALCORE	Emilia Romagna	Bologna	0,000207706139	1,871,331,950899	7,381,088848	253,531296	130,454300	77,432518	14,844851	0,000000	37,361774	0,181158	-6,743281	0,000000
D357	DOVADOLA	Emilia Romagna	Forlì-Cesena	0,000027151382	244,620,837076	858,708008	281,591553	130,454300	49,294189	15,174127	0,000000	83,994095	1,524766	-21,452991	22,603088
D380	DOZZA	Emilia Romagna	Bologna	0,000137209086	1,236,187,568009	5,118,721191	241,503204	130,454300	79,611588	14,139919	0,000000	23,809916	0,231787	-6,743281	0,000000
D450	FABBRICO	Emilia Romagna	Reggio nell'Emilia	0,000094402428	850,520,266427	3,862,602051	220,193604	130,454300	75,515450	14,958961	0,000000	16,179537	0,323108	-17,237720	0,000000
D458	FAENZA	Emilia Romagna	Ravenna	0,001447734872	13,048,391,677332	38,947,699219	394,895050	130,454300	74,026123	14,517518	0,000000	84,114372	0,033653	-6,743281	38,492393
D486	FANANO	Emilia Romagna	Modena	0,000075903661	683,855,314477	2,074,214111	329,893695	130,454300	54,755119	23,142138	0,000000	94,902924	0,616291	-21,452991	47,275928
D502	FARINI	Emilia Romagna	Piacenza	0,000344291333	3,101,89,848556	895,190979	346,508997	130,454300	40,793197	18,591014	0,000000	139,623093	1,503729	-31,947432	47,275928
D526	FELINO	Emilia Romagna	Parma	0,000148136418	1,334,635,571132	5,835,686035	228,666672	130,454300	70,700470	20,482010	0,000000	13,947470	0,225718	-6,743281	0,000000
D548	FERRARA	Emilia Romagna	Ferrara	0,000362868369	35,701,889,489079	94,115,109375	379,342804	130,454300	79,260468	13,770434	0,000000	124,094269	0,014264	-6,743281	38,492393
D585	FERRIERE	Emilia Romagna	Piacenza	0,000034162938	307,848,328076	961,200012	320,274994	130,454300	21,471006	21,104237	0,000000	130,522324	1,394647	-31,947432	47,275928
B034	FIDENZA	Emilia Romagna	Parma	0,000306589941	3,429,553,128274	11,037,530273	310,717438	130,454300	76,340233	23,282524	0,000000	48,769512	0,121773	-6,743281	38,492393
D599	FINALE EMILIA	Emilia Romagna	Modena	0,000320376451	2,886,437,024752	10,143,346680	284,592621	130,454300	80,684464	17,486982	0,000000	62,570923	0,139240	-6,743281	0,000000
D607	FORANO MODENESE	Emilia Romagna	Modena	0,000344027075	3,099,517,720317	13,927,316460	222,549530	130,454300	81,578751	15,112222	0,000000	51,032326	0,145090	-17,237720	38,492393
D611	FORENZUOLAD'ARDA	Emilia Romagna	Ferrara	0,000314339176	2,832,044,095571	9,488,451172	298,472748	130,454300	4,47260000	15,909355	0,000000	19,847450	0,294707	-6,743281	22,603088
M323	FISCIAGLIA	Emilia Romagna	Ferrara	0,000145612274	1,311,896,232940	4,742,660000	293,314545	130,454300	60,583061	26,375269	0,000000	59,130344	0,014264	-6,743281	22,603088
D617	FUMALBO	Emilia Romagna	Modena	0,000253612114	228,492,281956	690,742004	330,792511	130,454300	59,130344	26,375269	0,000000	59,130344	0,014264	-6,743281	22,603088
D688	FONTELEICE	Emilia Romagna	Bologna	0,000368511142	3,320,010,986245	1,111,137939	298,802673	130,454300	60,379090	15,289645	0,000000	40,830959	1,005355	-6,743281	57,787651
D673	FONTEANELLO	Emilia Romagna	Parma	0,000117124765	1,055,667,391871	3,862,785889	273,291718	130,454300	74,386009	14,728686	0,000000	37,529552	0,332395	-6,743281	22,603088
D685	FONTEVIVO	Emilia Romagna	Parma	0,000079322067	714,653,499111	3,157,429932	226,340256	130,454300	82,706680	12,141523	0,000000	26,545595	0,415357	-17,237720	0,000000
D704	FORLÌ	Emilia Romagna	Forlì-Cesena	0,000370019086	30,362,249,633548	85,175,421875	386,467194	130,454300	81,945908	12,141523	0,000000	99,400589	0,015022	-6,743281	38,492393
D705	FORLÌMPOPOLI	Emilia Romagna	Forlì-Cesena	0,000239865024	2,161,067,970096	7,646,626953	282,617157	130,454300	78,814598	12,906773	0,000000	67,000679	0,184116	-6,743281	22,603088
D711	FORMIGINE	Emilia Romagna	Modena	0,00063868279	5,754,272,791709	20,094,396484	286,362061	130,454300	83,805585	14,323163	0,000000	19,230278	0,067449	-6,743281	45,224617
D713	FORMIGNANA	Emilia Romagna	Ferrara	0,000048743929	439,159,244222	1,210,550049	362,776611	130,454300	76,466553	14,169020	0,000000	87,050125	1,005653	25,204151	22,603088
D728	FORNOVITARO	Emilia Romagna	Parma	0,000026363595	744,504,978461	2,662,561035	279,619873	130,454300	55,643700	17,365290	0,000000	31,032684	0,446025	-6,743281	22,603088
D783	FRASSINANO	Emilia Romagna	Modena	0,000037560088	338,398,245428	1,150,944092	314,993591	130,454300	24,130489	17,365290	0,000000	77,700775	1,238753	-21,452991	47,275928
D829	FUSIGNANO	Emilia Romagna	Ravenna	0,000173300990	1,561,358,188180	5,396,119141	289,241150	130,454300	81,945908	14,556436	0,000000	68,777702	0,251116	-6,743281	0,000000
D847	GAGGIO MONTANO	Emilia Romagna	Bologna	0,000107068237	964,615,062659	3,884,870117	261,777222	130,454300	80,944557	17,144657	0,000000	38,276184	0,374466	-21,452991	16,036060
D867	GALENTA	Emilia Romagna	Forlì-Cesena	0,000065416351	589,369,716174	2,204,492920	287,349395	130,454300	73,544952	17,259470	0,000000	50,799503	0,714058	-21,452991	16,036060
D878	GALLIERA	Emilia Romagna	Forlì-Cesena	0,00002758791	745,616,718435	2,575,944092	289,453766	130,454300	77,120438	17,427370	0,000000	48,077507	0,514357	-6,743281	22,603088
D899	GAMBETTOLA	Emilia Romagna	Forlì-Cesena	0,000223188816	2,010,823,392290	6,626,395020	303,365051	130,454300	71,932381	15,282062	0,000000	61,745454	0,181245	-21,452991	45,224617
D934	GATTATICO	Emilia Romagna	Reggio nell'Emilia	0,000299617318	2,899,407,284139	8,379,996094	322,125122	130,454300	73,898072	14,836212	0,000000	57,988686	0,172428	-17,237720	62,215172
D958	GAZZOLA	Emilia Romagna	Piacenza	0,000060223148	542,581,462366	1,883,160034	288,122664	130,454300	72,260887	15,296348	0,000000	28,050169	0,265071	-6,743281	22,603088
D961	GEMANO	Emilia Romagna	Rimini	0,000015776401	142,137,749322	489,708008	280,250000	130,454300	59,162750	13,608178	0,000000	83,389145	2,485557	-21,452991	22,603088
E107	GOFO	Emilia Romagna	Ferrara	0,000102337839	927,420,187879	2,976,187012	420,102417	130,454300	81,640305	17,205856	0,000000	102,919235	0,463438	25,204151	62,215172
E114	GOSSOLENGO	Emilia Romagna	Piacenza	0,000079935448	720,179,782823	2,376,187012	241,980682	130,454300	84,6309873	13,351566	0,000000	19,774988	0,455248	-6,743281	0,000000
E132	GRANAROLO DELL'EMILIA	Emilia Romagna	Bologna	0,000208673572	1,880,048,053193	8,036,934082	338,967828	130,454300	81,972565	12,795486	0,000000	15,220074	0,521202	-17,237720	22,603088
E136	GRANAROLO MORANDI	Emilia Romagna	Bologna	0,000062302092	561,311,747029	1,887,329346	300,590008	130,454300	61,317955	17,254532	0,000000	39,855922	0,667946	-6,743281	57,787651
E187	GRIZZANA MORANDI	Emilia Romagna	Reggio nell'Emilia	0,0001305586041	1,176,517,133453	4,408,852051	266,853994	130,454300	72,610123	13,352625	0,000000	34,288219	0,288336	-31,947432	47,275928
E196	GROPPADELLO	Emilia Romagna	Piacenza	0,000037652293	2,771,796,511625	11,526,152344	240,479080	130,454300	73,301155	12,718787	0,000000	30,637001	0,111161	-6,743281	0,000000
E232	GUASTALLA	Emilia Romagna	Modena	0,000087483042	788,179,941420	2,390,934082	329,653564	130,454300	82,934258	16,827551	0,000000	47,809548	0,584561	-6,743281	57,787651
E289	IOLA	Emilia Romagna	Bologna	0,0001576934258	14,207,415,714381	44,096,472856	322,189392	130,454300	78,252609	13,077142	0,000000	68,625824	0,030423	-6,743281	38,492393
E320	IOLANDADISAVOIA	Emilia Romagna	Ferrara	0,000056371977	507,884,275969	1,411,7795776	358,221039	130,454300	82,990547	11,940820	0,000000	84,184830	0,943936	25,204151	22,603088
E410	LAGO SANTO	Emilia Romagna	Ferrara	0,000075989988	684,633,073416	323,149719	323,149719	130,454300	76,518562	16,210802	0,000000	83,595617	0,520648	-6,743281	22,603088
E426	LAMA MOGGNO	Emilia Romagna	Modena	0,000065125854	586,762,475253	1,887,522949	310,859459	130,454300	47,223351	21,817282	0,000000	84,387648	0,653772	-21,452991	47,275928
E438	LANGHIRANO	Emilia Romagna	Parma	0,000232298270	2,092,895,172111	8,056,299316	259,783691	130,454300	81,846245	19,903893	0,000000	11,551661	0,167821	-6,743281	22,603088

Codice contabile	Denominazione	Regione	Provincia	Coefficiente di riparto (A)	Costo standard globale (B = C + D)	Tonnellata di rifiuti urbani (C)	Costo standard operatività (D = E + F + G + H + I + J + K + L)	Base nazionale (E)	Percentuale di raccolta differenziata (F)	Distanza (G)	Mobilità di gestione (H)	Costo comunale di riferimento (popolazione, est. reddito, istruzione, densità) (I)	Discrepanza di costi (costo base di gestione) (J)	Mobilità di raccolta (K)	Gruppi omogenei (L)
E547	LEGNANO DE BAGNI	Emilia Romagna	Parma	0,000088924528	801,167,029,230	1,153,200,928	254,080,551	130,454,300	77,893,211	21,479,013	0,000,000	18,477,234	0,411448	-17,237,720	22,603,088
A771	LEZZANO IN BELVEDERE	Emilia Romagna	Bologna	0,000068509323	611,235,895,438	1,893,836,060	325,918,935	130,454,300	74,227,692	17,922,604	5,823,748	81,490,379	0,671134	-31,947,432	47,275,928
E655	LOIANO	Emilia Romagna	Bologna	0,000075589014	860,749,310,552	2,368,533,936	287,413,788	130,454,300	74,286,209	19,947,985	0,000,000	52,891,121	0,541131	-6,743,281	16,036,060
E675	LONGIANO	Emilia Romagna	Forlì-Cesena	0,0001637507936	1,475,134,815,656	6,363,740,234	231,803,116	130,454,300	71,275,650	16,053,937	0,000,000	35,286,713	0,185625	-21,452,991	0,000,000
E726	LUGAGNANO VAL D'ARDA	Emilia Romagna	Ravenna	0,000086607227	618,117,966,437	2,003,079,956	308,583,771	130,454,300	78,369,652	17,249,241	0,000,000	66,005,325	0,645467	-6,743,281	22,603,088
E730	LUGO	Emilia Romagna	Reggio nell'Emilia	0,000012451605	7,319,796,397,823	21,721,951,172	396,978,929	130,454,300	81,887,390	14,569,725	0,000,000	78,255,600	0,065921	-6,743,281	38,492,393
E772	LUZZARA	Emilia Romagna	Reggio nell'Emilia	0,000199218178	1,794,859,524,221	8,031,975,098	223,464,278	130,454,300	80,703,972	14,153,417	0,000,000	19,442,371	0,163499	-21,452,991	0,000,000
E838	MAIOLO	Emilia Romagna	Rimini	0,000009059563	81,622,287,833	253,824,005	321,570,404	130,454,300	50,866,032	18,149,176	0,000,000	80,899,989	4,877,865	-21,452,991	57,787,651
E844	MALALBERGO	Emilia Romagna	Bologna	0,000146129830	1,316,559,156,862	4,662,079,102	282,397,430	130,454,300	82,864,227	17,032,488	0,000,000	35,896,984	0,289635	-6,743,281	22,603,088
E904	MARANELLO	Emilia Romagna	Modena	0,000020231421	2,723,679,831,988	12,889,056,664	211,333,649	130,454,300	84,751,579	14,517,518	0,000,000	2,961,195	0,102077	-21,452,991	0,000,000
E905	MARANO SUL PANARO	Emilia Romagna	Modena	0,000081831283	737,280,317,926	2,803,305,420	262,435,089	130,454,300	83,883,591	15,839,731	0,000,000	31,387,086	0,380894	-21,452,991	16,036,060
B699	MARZABOTTO	Emilia Romagna	Bologna	0,000101687707	916,157,108,511	3,600,916,992	254,423,279	130,454,300	80,739,481	16,891,519	0,000,000	31,387,086	0,380894	-21,452,991	16,036,060
F016	MASOTERRE	Emilia Romagna	Ferrara	0,000038231003	344,442,866,810	924,773,010	372,462,067	130,454,300	78,502,510	15,619,919	0,000,000	98,992,775	1,086348	25,204,151	22,603,088
F029	MASSALOMBARDA	Emilia Romagna	Ravenna	0,0000209395640	1,886,559,536,009	6,703,698,941	281,420,166	130,454,300	83,974,625	15,479,948	0,000,000	58,060,075	0,199792	-6,743,281	0,000,000
F082	MEDESANO	Emilia Romagna	Parma	0,000146859093	1,321,327,566,780	5,202,234,863	253,992,294	130,454,300	72,595,253	17,096,155	0,000,000	17,746,206	0,240590	-6,743,281	22,603,088
F083	MEDICINA	Emilia Romagna	Bologna	0,0000289844251	2,611,356,656,621	9,847,154,297	265,189,985	130,454,300	81,928,873	15,403,049	0,000,000	44,109,711	0,136351	-6,743,281	0,000,000
F087	MEDULLA	Emilia Romagna	Modena	0,000102884497	928,939,607,162	3,908,863,037	237,137,909	130,454,300	65,536,263	15,454,194	0,000,000	32,115,288	0,321163	-6,743,281	0,000,000
F087	MEDULLA	Emilia Romagna	Forlì-Cesena	0,0000253607234	2,284,878,640,093	8,272,323,242	276,207,611	130,454,300	73,317,968	12,566,619	0,000,000	66,460,243	0,152095	-6,743,281	22,603,088
F097	MERCATO SARACENO	Emilia Romagna	Forlì-Cesena	0,000133217841	1,200,228,375,995	4,782,129,395	250,981,995	130,454,300	55,387,096	17,706,028	0,000,000	52,578,140	0,273383	-21,452,991	16,036,060
F166	MESOLA	Emilia Romagna	Ferrara	0,0000131229678	1,182,315,995,991	4,366,373,581,953	1,182,315,995,991	130,454,300	79,015,221	16,417,679	0,000,000	90,216,994	0,365539	25,204,151	22,603,088
F174	MINERBIO	Emilia Romagna	Parma	0,000046286869	417,038,784,058	1,632,748,058	255,415,726	130,454,300	70,087,340	14,103,765	0,000,000	18,341,736	0,748648	-6,743,281	22,603,088
F219	MIRABELLO	Emilia Romagna	Bologna	0,000108741194	978,705,613,807	3,914,419,922	250,281,174	130,454,300	80,954,582	14,830,216	0,000,000	30,668,931	0,317040	-6,743,281	0,000,000
F235	MIRABELLO	Emilia Romagna	Ferrara	0,0000433994074	395,464,395,557	1,389,532,959	284,602,386	130,454,300	70,670,753	15,830,205	0,000,000	65,748,024	0,749038	-21,452,991	22,603,088
F240	MIRANDOLA	Emilia Romagna	Modena	0,000066842893	5,467,361,254,405	17,603,078,125	307,102,020	130,454,300	80,827,515	15,454,194	0,000,000	48,537,308	0,079614	-6,743,281	38,492,393
F244	MISANO ADRIATICO	Emilia Romagna	Rimini	0,0000487539901	4,392,498,937,179	12,554,108,398	349,885,376	130,454,300	81,767,892	13,794,428	0,000,000	86,567,390	0,108716	-6,743,281	38,492,393
F257	MODENA	Emilia Romagna	Modena	0,000450246075	43,696,373,581,953	126,640,164,083	345,059,937	130,454,300	81,719,830	13,794,428	0,000,000	87,347,664	0,010552	-21,452,991	38,492,393
F257	MODENA	Emilia Romagna	Forlì-Cesena	0,000065351349	588,784,076,724	2,116,676,043	278,157,693	130,454,300	72,867,813	18,154,713	0,000,000	55,009,975	0,515005	-21,452,991	0,000,000
F288	MOLINELLA	Emilia Romagna	Bologna	0,000242832655	2,187,804,891,938	9,082,863,281	240,871,719	130,454,300	75,716,721	16,267,769	0,000,000	39,744,759	0,141193	-21,452,991	0,000,000
F340	MONCHIO DELLECORTI	Emilia Romagna	Parma	0,000022074976	198,884,868,294	546,205,017	364,121,277	130,454,300	74,429,260	23,232,790	0,000,000	93,236,069	2,236242	-6,743,281	47,275,928
F346	MONDAINO	Emilia Romagna	Rimini	0,000022458567	202,340,839,171	653,369,995	309,687,998	130,454,300	70,241,793	15,377,652	0,000,000	90,446,881	2,017344	-21,452,991	22,603,088
F363	MONGHORO	Emilia Romagna	Bologna	0,000049374599	850,269,537,440	2,867,978,027	296,470,032	130,454,300	73,099,291	20,435,459	5,823,748	56,896,514	0,470949	-6,743,281	16,036,060
F627	MONTESAN PIETRO	Emilia Romagna	Reggio nell'Emilia	0,000126217769	1,137,161,108,029	4,646,638,184	244,727,707	130,454,300	72,810,123	15,201,816	0,000,000	1,488,065	0,279915	-6,743,281	31,441,797
F463	MONTECCHIO EMILIA	Emilia Romagna	Parma	0,000022657015	2,041,349,424,542	8,625,966,055	236,651,962	130,454,300	69,370,415	14,974,128	0,000,000	24,758,911	0,159413	-6,743,281	0,000,000
F473	MONTECCHIO EMILIA	Emilia Romagna	Reggio nell'Emilia	0,0000181730954	1,837,308,084,183	7,131,770,998	229,579,453	130,454,300	69,370,415	14,844,323	0,000,000	21,456,802	0,197695	-6,743,281	0,000,000
F484	MONTECRETO	Emilia Romagna	Modena	0,000025765152	232,131,569,615	716,130,005	324,147,247	130,454,300	46,110,909	23,481,132	0,000,000	106,682,205	2,016040	-31,947,432	47,275,928
F502	MONTEFIORE CONCA	Emilia Romagna	Rimini	0,000030144385	271,586,162,267	936,429,016	290,023,224	130,454,300	73,278,938	14,106,234	0,000,000	69,482,964	1,551297	-21,452,991	22,603,088
F503	MONTEFIORE CONCA	Emilia Romagna	Modena	0,000037142763	334,638,346,168	1,140,390,015	293,442,017	130,454,300	49,877,556	22,125,393	0,000,000	64,050,255	1,094323	-31,947,432	57,787,651
F523	MONTEGRILFO	Emilia Romagna	Rimini	0,000013454525	121,218,786,844	434,958,004	278,690,735	130,454,300	76,002,815	15,833,205	0,000,000	52,794,910	2,570932	-21,452,991	22,603,088
F527	MONTEGRILFO	Emilia Romagna	Bologna	0,000082299001	795,531,337,468	3,436,973,047	237,693,909	130,454,300	61,642,048	15,975,001	0,000,000	34,620,737	0,412190	-21,452,991	16,036,060
M368	MONTEGUSCO - MONTECLOMBO	Emilia Romagna	Modena	0,000073726196	664,237,398,765	2,815,240,000	235,943,436	130,454,300	76,614,029	13,295,132	0,000,000	13,861,692	0,468210	-21,452,991	22,603,088
F642	MONTESSE	Emilia Romagna	Modena	0,000065361849	588,878,673,972	2,046,662,964	287,726,257	130,454,300	57,833,977	20,731,222	0,000,000	62,724,411	0,653874	-31,947,432	47,275,928
F668	MONTIANO	Emilia Romagna	Forlì-Cesena	0,000024555195	221,230,440,185	725,307,678	305,015,991	130,454,300	59,162,750	16,048,870	5,823,748	68,837,784	1,985890	0,000,000	22,603,088
F671	MONTICELLI D'ONGINA	Emilia Romagna	Ravenna	0,000011343281	1,003,149,156,881	3,270,696,045	306,708,160	130,454,300	82,195,480	14,149,620	0,000,000	63,653,534	0,395431	-6,743,281	22,603,088
F706	MONZUNO	Emilia Romagna	Bologna	0,000096591642	870,244,027,306	3,461,107,910	221,435,104	130,454,300	68,928,832	18,570,570	0,000,000	38,511,158	0,387701	-21,452,991	16,036,060
F715	MORICANO DI ROMAGNA	Emilia Romagna	Rimini	0,000133939711	1,206,732,077,671	3,670,681,885	328,748,749	130,454,300	85,399,033	13,568,319	0,000,000	75,196,556	0,359929	-21,452,991	0,000,000
F718	MORFASSO	Emilia Romagna	Bologna	0,0000102114661	920,003,788,975	3,575,250,000	257,325,714	130,454,300	81,256,668	13,284,457	0,000,000	38,080,034	0,348269	-6,743,281	0,000,000
F782	MORFASSO	Emilia Romagna	Ravenna	0,000025667625	231,252,897,253	622,564,026	371,452,939	130,454,300	35,244,862	20,244,272	0,000,000	17,580,276	2,105771	-21,452,991	47,275,928
F862	NEVIANO DEGLI ARDUINI	Emilia Romagna	Parma	0,000082659272	744,720,101,160	2,363,202,881	315,131,683	130,454,300	71,425,201	17,103,916	0,000,000	59,268,967	0,544760	-21,452,991	57,787,651
F885	NIBBIANO	Emilia Romagna	Ravenna	0,000043887706	395,407,025,085	1,364,012,207	269,885,254	130,454,300	75,879,272	18,777,271	0,000,000	58,479,480	0,935583	-17,237,720	22,603,088
F914	NOCETO	Emilia Romagna	Parma	0,0000232714652	2,096,646,570,929	8,917,682,617	235,111,145	130,454,300	73,665,253	19,216,599	0,000,000	28,869,678	0,143069	-17,237,720	0,000,000



Codice contabile	Denominazione	Regione	Provincia	Coefficiente di riparto (A)	Costo standard totale (B = C * D)	Tornante di rifili urbani (C)	Costo standard per tonnellata (D = E + F + G + H + I + J + K + L)	Base nazionale (E)	Percentuale di raccolta differenziata (F)	Distanza (G)	Mobilità di gestione (H)	Costo comunale di riferimento (popolazione, est. reddito, istruzione, densità) (I)	Discrepanza di costi (costo base di gestione) (J)	Mobilità di raccolta (K)	Gruppi omogenei (L)
F930	NONANTOLA	Emilia Romagna	Modena	0,000193152820	1.740,2133709666	7.323,331055	237,625961	130,454300	73,397751	13,865671	0,000000	26,463144	0,188403	-6,743281	0,000000
F137	NOVAFELTRIA	Emilia Romagna	Rimini	0,000145310977	1.309,181689001	4.165,882813	314,262726	130,454300	72,010414	17,297213	0,000000	84,882851	0,325203	-6,743281	16,036060
F960	NOVELLARA	Emilia Romagna	Reggio nell'Emilia	0,000282984311	2.549,551909089	10.384,225586	245,521622	130,454300	80,265318	12,863916	0,000000	28,562552	0,135143	-6,743281	0,000000
F966	NOVIMODENA	Emilia Romagna	Modena	0,000130970886	1.179,984401521	4.548,350098	259,431305	130,454300	66,398209	15,454194	0,000000	53,612160	0,255758	-6,743281	0,000000
G184	OSTELLATO	Emilia Romagna	Ferrara	0,000133963917	1.206,9950159374	3.760,048340	320,993256	130,454300	79,007790	14,487535	0,000000	80,852982	0,330879	-6,743281	22,603088
G195	OTTONE	Emilia Romagna	Ravenna	0,000128579883	1.167,744263837	3307,26013	352,993896	130,454300	54,123146	24,937329	0,000000	124,883316	3,807316	-31,947452	47,275928
G205	OZZANO DELL'EMILIA	Emilia Romagna	Bologna	0,000191063716	1.721,391761729	7,337,647461	234,597229	130,454300	71,181347	13,113473	0,000000	25,735464	0,195942	-6,743281	0,000000
G290	PALAGANO	Emilia Romagna	Modena	0,000097566888	338,459509330	1.033,699951	327,425293	130,454300	59,794731	23,044432	0,000000	76,839869	1,213229	-21,452991	57,787651
G255	PALANZANO	Emilia Romagna	Parma	0,00028114189	253,239525424	725,765991	349,004028	130,454300	79,878181	21,557142	0,000000	74,716606	1,847904	-17,237720	57,787651
G397	PARMA	Emilia Romagna	Parma	0,0003996729260	36,009,599,485904	107,026,148438	336,446747	130,454300	77,023842	12,818590	0,000000	84,388222	0,012703	-6,743281	38,492393
G393	PAVILLO NEL FRIGNANO	Emilia Romagna	Parma	0,000361660062	3,258,382,413515	11,299,593750	288,362793	130,454300	73,635986	19,493315	0,000000	54,670826	0,119577	-21,452991	31,441797
G399	PECOPARA	Emilia Romagna	Ravenna	0,000015239844	137,294,621032	420,730988	326,324005	130,454300	38,907085	19,227884	0,000000	119,114922	3,291344	-31,947452	47,275928
G424	PELLEGRINO PARMENSE	Emilia Romagna	Parma	0,00020107018	181,154,518418	542,987000	333,625885	130,454300	40,397903	20,422595	0,000000	99,355492	2,462979	-6,743281	47,275928
G493	PENNABILLI	Emilia Romagna	Rimini	0,000048938922	439,997,073089	1.149,538940	383,092865	130,454300	41,726673	19,354162	0,000000	107,456032	1,109907	25,204151	57,787651
G595	PIACENZA	Emilia Romagna	Ravenna	0,0002738428327	24,671,916,063146	74,508,562500	331,128601	130,454300	77,153725	12,888431	0,000000	78,865195	0,017999	-6,743281	38,492393
G597	PIANELLO VAL TIDONE	Emilia Romagna	Ravenna	0,000049070398	442,100,032325	1.481,569354	298,401031	130,454300	77,3994310	18,090960	0,000000	66,281364	0,824720	-17,237720	22,603088
G570	PIANORO	Emilia Romagna	Bologna	0,000363235510	3,272,576,440093	11,029,827148	296,702423	130,454300	77,127716	14,720514	0,000000	35,786395	0,132183	-6,743281	45,224617
G643	PIEDICENTO	Emilia Romagna	Bologna	0,000107362741	967,286,421108	3,537,212891	273,460032	130,454300	78,465963	16,590693	0,000000	54,313663	0,979330	-6,743281	0,000000
G649	PIEVEFELAGO	Emilia Romagna	Modena	0,000046983054	423,294,613593	1,297,237061	326,304749	130,454300	59,405919	25,247765	0,000000	89,131027	0,913626	-31,947452	47,275928
G696	POZZANO	Emilia Romagna	Ravenna	0,000013834985	124,646,528725	365,665009	340,876282	130,454300	55,711189	16,477995	0,000000	108,524887	3,885009	-21,452991	47,275928
G747	PODENZANO	Emilia Romagna	Ferrara	0,000136763527	1,291,243,067916	4,218,329844	292,411041	130,454300	77,948625	15,930205	0,000000	52,112324	0,305813	-6,743281	22,603088
G768	POGGIO RENAIKO	Emilia Romagna	Ferrara	0,00011749824	1,203,951,295522	4,218,329844	292,411041	130,454300	77,948625	15,930205	0,000000	52,112324	0,305813	-6,743281	22,603088
M324	POGGIO TORRIANA	Emilia Romagna	Rimini	0,000100911571	909,164,496868	3,728,630405	243,834045	130,454300	80,762653	14,628454	0,000000	106,477707	0,353515	-21,452991	47,275928
M367	POLESINE ZIBELLO	Emilia Romagna	Parma	0,000058918562	530,827,777592	2,284,680000	234,394165	130,454300	75,136490	17,089987	0,000000	57,66015	0,862035	-17,237720	22,603088
G789	POLINAGO	Emilia Romagna	Modena	0,000035994156	324,289,954406	1,004,895447	322,710144	130,454300	57,461273	21,329102	0,000000	75,749085	1,382754	-17,237720	22,603088
G842	PONTEDELLO	Emilia Romagna	Ravenna	0,000069941309	810,327,794421	2,849,394043	284,385966	130,454300	81,282677	15,255235	0,000000	51,574356	0,454057	-17,237720	22,603088
G852	PONTENURE	Emilia Romagna	Ravenna	0,000111749824	1,006,811,914600	3,931,786057	256,071686	130,454300	80,962013	12,690449	0,000000	31,618523	0,356034	0,000000	0,000000
G904	PORTICO E SAN BENEDETTO	Emilia Romagna	Forlì-Cesena	0,000015099331	136,028,665595	390,234985	348,581421	130,454300	45,899785	17,512732	0,000000	111,577003	2,807970	-6,743281	47,275928
G916	PORTOMAGGIORE	Emilia Romagna	Ferrara	0,000191307948	1,729,592,176341	5,264,664063	327,388824	130,454300	79,171257	16,052073	0,000000	85,636345	0,215068	-6,743281	22,603088
G947	POVILGO	Emilia Romagna	Reggio nell'Emilia	0,000146497206	1,319,869,044005	4,886,859863	284,563283	130,454300	76,028152	14,834801	0,000000	27,827747	0,258481	-6,743281	22,603088
H034	PREMILCUORE	Emilia Romagna	Forlì-Cesena	0,000133631055	1,203,951,295522	4,218,329844	292,411041	130,454300	77,948625	15,930205	0,000000	52,112324	0,305813	-6,743281	22,603088
H061	PRIGNANO SULLA SECCHIA	Emilia Romagna	Modena	0,000016940003	159,414,171903	524,411011	303,987549	130,454300	42,407285	18,638649	0,000000	84,539182	2,125285	-21,452991	47,275928
H122	QUATTRO CASTELLA	Emilia Romagna	Reggio nell'Emilia	0,000249503414	2,247,905,205884	9,317,709961	241,250824	130,454300	83,896599	14,810461	0,000000	18,890374	0,142395	-6,743281	0,000000
H195	RAVARINO	Emilia Romagna	Modena	0,000132025308	1,189,484,236117	4,222,370117	281,710083	130,454300	84,449295	14,184011	0,000000	36,939085	0,969622	-6,743281	22,603088
H199	RAVENNA	Emilia Romagna	Ravenna	0,004276130958	38,525,873,784978	112,727,595938	341,760834	130,454300	80,990074	12,886140	0,000000	85,869812	0,011418	-6,743281	38,492393
H223	REGGIO NELL'EMILIA	Emilia Romagna	Reggio nell'Emilia	0,004286130741	38,615,966,990725	118,960,906250	324,610565	130,454300	80,732550	13,827224	0,000000	68,495377	0,011333	-6,743281	38,492393
H225	REGGIOLO	Emilia Romagna	Reggio nell'Emilia	0,000234149548	2,109,572,289842	9,586,783203	220,004379	130,454300	82,008959	13,968140	0,000000	85,869812	0,011418	-6,743281	0,000000
H274	RICCIONE	Emilia Romagna	Rimini	0,000132122107	11,903,572,798963	33,246,598944	358,0039910	130,454300	79,214951	13,465322	0,000000	103,116188	0,039075	-6,743281	38,492393
H294	RMINI	Emilia Romagna	Rimini	0,004653153188	41,922,661,905289	110,650,164063	378,875732	130,454300	82,843231	13,374670	0,000000	120,442802	0,011636	-6,743281	22,603088
H298	RIO SALICETO	Emilia Romagna	Ravenna	0,000098615896	888,481,572869	3,982,325928	236,963547	130,454300	58,692822	14,591063	0,000000	27,827747	0,340585	-6,743281	0,000000
H302	RIOLUNATE	Emilia Romagna	Ravenna	0,000104741031	943,666,07209	3,276,199951	271,192719	130,454300	69,507027	24,387983	0,000000	80,732550	0,392440	-17,237720	22,603088
H350	RIVERGARO	Emilia Romagna	Ravenna	0,000015811523	142,454,183624	504,0289063	344,021606	130,454300	83,213463	14,905169	0,000000	28,845781	0,254982	-17,237720	22,603088
H360	RO	Emilia Romagna	Ferrara	0,000060646841	546,398,790253	1,486,683960	367,529503	130,454300	75,953850	15,652607	0,000000	58,23748	0,752849	25,204151	22,603088
H437	ROCCASAN CASCIANO	Emilia Romagna	Forlì-Cesena	0,00005521811	500,224,690034	1,462,090942	342,129669	130,454300	74,487785	16,738840	0,000000	83,271812	0,842304	-21,452991	47,275928
H394	ROCCABANCA	Emilia Romagna	Parma	0,000051701991	465,809,953284	1,702,209961	273,850116	130,454300	73,561226	15,910981	0,000000	47,606602	0,751659	-17,237720	22,603088
H500	ROLO	Emilia Romagna	Reggio nell'Emilia	0,000090551278	725,728,095335	3,137,748047	231,289474	130,454300	72,260887	15,171658	0,000000	30,223433	0,416936	-17,237720	0,000000
H542	RONCOFREDO	Emilia Romagna	Forlì-Cesena	0,000038745085	349,074,432512	1,467,864980	237,811035	130,454300	35,763405	16,717148	0,000000	52,810406	0,915700	-21,452991	22,603088
H593	ROTTOFRENO	Emilia Romagna	Ravenna	0,000183923529	1,857,062,126426	6,846,867676	242,017548	130,454300	82,321800	13,987364	0,000000	21,783373	0,214024	-6,743281	0,000000

Codice contabile	Denominazione	Regione	Provincia	Coefficiente di riparto (A)	Costo standard globale (B = C * D)	Tonnellata di rifiuti urbani (C)	Costo standard per tonnellata (D = E + F + G + H + I + J + K + L)	Base nazionale (E)	Percentuale di raccolta differenziata (F)	Distanza (G)	Mobilità di gestione (H)	Costo comunale di riferimento (popolazione, est. reddito, istruzione, densità) (I)	Discrepanza di costi (costo base di gestione) (J)	Mobilità di raccolta (K)	Gruppi omogenei (L)
H628	RUBIERA	Emilia Romagna	Reggio nell'Emilia	0,000359386163	3.237.895,681.459	8.402,347.656	285.786026	130.454300	82,373817	16,006395	0,000000	13,598719	0,098101	-6,743281	0,000000
H642	RUSSI	Emilia Romagna	Ravenna	0,000262170988	2.962.269,167127	7.802,621.094	281.134796	130.454300	75,430618	14,450147	0,000000	67,390518	0,152530	-6,743281	0,000000
H682	SALA BAGANZA	Emilia Romagna	Parma	0,000113876886	1.025.975,720239	4.246,462991	241.807132	130.454300	71,369217	20,374435	0,000000	3,252494	0,296905	-6,743281	22,603088
H678	SALA BOLOGNESE	Emilia Romagna	Bologna	0,000122430051	1.103,035,605169	4.908,222168	224.732208	130.454300	75,129066	15,942026	0,000000	10,260340	0,289785	-6,743281	0,000000
H720	SALOMAGGIORE TERME	Emilia Romagna	Parma	0,000057525374	3.221.130,867142	10.101,869141	318.864838	130.454300	71,703448	17,632660	0,000000	64,176444	0,130587	-6,743281	31,441797
H724	SALUDEGIO	Emilia Romagna	Rimini	0,000035759687	520,386,870118	1.750,723022	297.241119	130.454300	81,999190	15,419454	0,000000	69,410446	0,921663	-21,452991	22,603088
G566	SAN BENEDETTO VAL DI SAMBRIO	Emilia Romagna	Bologna	0,00005189498	767,516,211479	2.510,593965	305,714661	130.454300	73,795292	18,828778	0,000000	40,006569	0,507113	-21,452991	0,000000
H794	SAN CESARIO SUL PANARO	Emilia Romagna	Modena	0,000112626448	1.014,709,878893	4.199,054199	241.852008	130.454300	78,368767	14,816104	0,000000	39,143826	0,322026	-21,452991	0,000000
H801	SAN CLEMENTE	Emilia Romagna	Rimini	0,000032580998	833,903,742378	3.031,208384	275,105988	130.454300	84,494812	12,919471	0,000000	45,629547	0,457779	-21,452991	22,603088
H835	SAN FELICE SUL PANARO	Emilia Romagna	Modena	0,00023797744	2.144,064,484040	7.850,269043	273,118873	130.454300	81,900398	15,454194	0,000000	51,865685	0,188632	-6,743281	0,000000
H836	SAN GIORGIO DI PIANO	Emilia Romagna	Bologna	0,000129320740	1.165,117,377810	4.809,603027	242,248138	130.454300	74,973015	15,252256	0,000000	26,547831	0,200685	-6,743281	0,000000
H887	SAN GIORGIO PACCENTINO	Emilia Romagna	Piacenza	0,000102662225	924,937,040905	3.485,625977	265,957513	130.454300	78,659554	13,20703	0,000000	37,159489	0,399110	-17,237720	22,603088
H921	SAN GIOVANNI IN MARGINANO	Emilia Romagna	Rimini	0,00029115533	0,000129320740	1.165,117,377810	4.809,603027	130.454300	80,768822	14,352087	0,000000	62,571323	0,200803	-6,743281	31,441797
G467	SAN GIOVANNI IN PERSICETO	Emilia Romagna	Bologna	0,000544820929	4.909,474,270442	16.790,544922	292,995172	130.454300	74,973015	15,252256	0,000000	39,883636	0,008272	-6,743281	38,492393
H945	SAN LAZZARO DI SAVENA	Emilia Romagna	Bologna	0,000580540480	5.230,389,219819	16.790,570313	311,507538	130.454300	73,878564	13,609941	0,000000	55,004768	0,080635	-6,743281	45,224617
H949	SAN LEO	Emilia Romagna	Rimini	0,000060715944	547,021,316771	1.712,306030	319,464691	130.454300	51,060486	17,297213	0,000000	68,789917	0,819421	-6,743281	57,787651
R011	SAN MARTINO IN RIO	Emilia Romagna	Reggio nell'Emilia	0,000147625010	1.330,030,006493	5.763,016113	230,787140	130.454300	77,878349	15,089118	0,000000	13,887528	0,221138	-6,743281	0,000000
R027	SAN MAURO PASCOLI	Emilia Romagna	Forlì--Cesena	0,000295548635	2.662,750,389136	8.257,765625	322,454102	130.454300	76,178393	13,552447	0,000000	46,634407	0,162687	-6,743281	62,215172
H110	SAN PIETRO IN CASALE	Emilia Romagna	Bologna	0,000167343303	1.507,682,303546	5.770,522461	261,273102	130.454300	81,890201	15,717211	0,000000	39,925468	0,233688	-6,743281	0,000000
G788	SAN PIETRO IN CERRO	Emilia Romagna	Piacenza	0,000011509329	103,693,489825	345,097992	300,475494	130.454300	82,732689	14,380130	0,000000	64,233879	3,309157	-17,237720	22,603088
H123	SAN POLO D'ENZA	Emilia Romagna	Reggio nell'Emilia	0,000081268872	732,193,270135	2.479,455078	295,304108	130.454300	84,357758	15,584881	0,000000	25,342386	0,238382	-6,743281	22,603088
H138	SAN POSSIDONIO	Emilia Romagna	Modena	0,000011069948	1,093,247,517854	3.697,711914	246,348221	130.454300	75,606174	15,454194	0,000000	53,218443	0,365044	-6,743281	22,603088
H133	SAN PROSPERO	Emilia Romagna	Modena	0,000101106948	1,093,247,517854	3.697,711914	246,348221	130.454300	75,606174	15,454194	0,000000	53,218443	0,365044	-6,743281	22,603088
H153	SAN SECONDO PARMENSE	Emilia Romagna	Parma	0,000118668422	1.069,307,312714	4.108,744141	260,182893	130.454300	70,641029	18,186894	0,000000	35,189489	0,352009	-17,237720	22,603088
H191	SANT'AGATA BOLOGNESE	Emilia Romagna	Bologna	0,000124249703	1.119,429,787482	4.793,327148	333,539200	130.454300	74,252266	14,786652	0,000000	20,476482	0,312806	-6,743281	0,000000
R201	SANT'AGATA FELTRIA	Emilia Romagna	Rimini	0,000049378087	444,807,113096	1.279,535034	347,631836	130.454300	20,754679	0,000000	0,000000	88,268976	1,125305	-21,452991	57,787651
H196	SANT'AGATA SUL SANTERNO	Emilia Romagna	Ravenna	0,000036748771	481,782,752662	1.868,581055	258,109741	130.454300	77,238251	15,138251	0,000000	41,412460	0,609363	-6,743281	0,000000
R209	SANT'AGOSTINO	Emilia Romagna	Ferrara	0,000121340715	1.093,221,211635	4.439,058152	246,273346	130.454300	72,959747	15,930205	0,000000	48,145238	0,388873	-21,452991	0,000000
B42	SANT'ILARIO D'ENZA	Emilia Romagna	Reggio nell'Emilia	0,000256820224	2.312,024,220375	9.190,261719	251,573273	130.454300	80,575623	14,771308	0,000000	32,376251	0,139087	-6,743281	0,000000
B10	SANTASOFIA	Emilia Romagna	Forlì--Cesena	0,000081733209	736,376,723792	2.660,186035	276,813995	130.454300	60,297070	19,525889	0,000000	66,581154	0,461545	-31,947432	31,441797
B04	SANTARCANGELO DI ROMAGNA	Emilia Romagna	Rimini	0,000057742477	4.572,619,653691	13.828,041953	336,506531	130.454300	84,195702	13,576432	0,000000	83,958307	0,088515	-21,452991	45,224617
I434	SARMATO	Emilia Romagna	Piacenza	0,000042935385	386,827,072926	1.409,035034	274,533325	130.454300	83,812065	13,634280	0,000000	29,958921	0,815987	-6,743281	22,603088
G972	SASSO MARCONI	Emilia Romagna	Bologna	0,000243869412	2.197,145,589037	7.897,517080	276,805145	130.454300	77,231895	15,801105	0,000000	28,455305	0,164059	-6,743281	31,441797
H44	SARINA	Emilia Romagna	Forlì--Cesena	0,000057742477	520,231,821414	1.714,060059	303,508514	130.454300	33,510975	19,126474	0,000000	83,958307	0,238119	-21,452991	57,787651
H462	SASSUOLO	Emilia Romagna	Modena	0,000830420969	7.955,790,478945	29.349,152344	271,073944	130.454300	81,908998	15,557015	0,000000	19,337515	0,046630	-21,452991	45,224617
H473	SAVIGNANO SUL PANARO	Emilia Romagna	Modena	0,000166438868	1.499,533,874376	5.953,340820	251,881058	130.454300	84,774406	15,894933	0,000000	32,138270	0,238119	-6,743281	0,000000
H472	SAVIGNANO SUL RUBICONE	Emilia Romagna	Forlì--Cesena	0,000475867653	4.287,337,620973	13.123,041992	326,703033	130.454300	72,816696	14,784535	0,000000	53,080963	0,094677	-6,743281	62,215172
H496	SCANDIANO	Emilia Romagna	Reggio nell'Emilia	0,000612884895	5.521,794,065798	18.454,154297	299,221888	130.454300	82,468095	15,896994	0,000000	19,337515	0,046630	-21,452991	45,224617
F357	SERRAMAZZONI	Emilia Romagna	Modena	0,000073181138	659,326,695245	2.099,927979	313,978661	130.454300	73,024765	23,288381	0,000000	32,885528	0,639890	-31,947432	47,275928
B89	SESTOLA	Emilia Romagna	Modena	0,00014787204	1.034,177,243595	4.903,620000	210,900721	130.454300	74,225242	16,445900	0,000000	65,237152	0,846274	-21,452991	22,603088
M325	SSSA TRECASALI	Emilia Romagna	Parma	0,000045401178	409,042,673333	1.512,619995	270,419983	130.454300	49,991282	16,959476	0,000000	66,240021	0,846274	-21,452991	57,787651
I779	SOGLIANO AL RUBICONE	Emilia Romagna	Forlì--Cesena	0,000079236564	713,883,133783	2.589,389893	276,015289	130.454300	73,024765	14,024223	0,000000	32,885528	0,639890	-31,947432	47,275928
I787	SOLIERA	Emilia Romagna	Ravenna	0,000045401178	409,042,673333	1.512,619995	270,419983	130.454300	49,991282	16,959476	0,000000	66,240021	0,846274	-21,452991	22,603088
B02	SOLIGNO	Emilia Romagna	Modena	0,00017429021	1.544,492,643317	5.285,654785	249,880219	130.454300	73,024765	14,024223	0,000000	32,885528	0,639890	-31,947432	47,275928
B03	SORBANO	Emilia Romagna	Parma	0,000026652838	240,129,188944	968,158020	248,028855	130.454300	45,891239	15,541142	0,000000	30,061344	1,380338	-6,743281	31,441797
B40	SORBOLA	Emilia Romagna	Parma	0,000083556107	752,800,154675	2.880,172119	287,373322	130.454300	75,931557	18,556461	0,000000	30,632797	0,432862	-17,237720	22,603088
B45	SORBOLO	Emilia Romagna	Parma	0,000130569758	1.176,370,426716	5.023,555176	234,170898	130.454300	70,878907	13,209592	0,000000	58,23748	0,274263	-6,743281	0,000000
B03	SPILAMBERTO	Emilia Romagna	Modena	0,000219720347	1.979,574,158330	7.739,487793	255,808914	130.454300	85,130539	14,170078	0,000000	32,623825	1,4179482	-6,743281	0,000000
L034	TALAMELLO	Emilia Romagna	Rimini	0,000021598000	194,587,546043	669,278015	294,705475	130.454300	61,366586	19,354162	0,000000	66,089135	2,325808	-6,743281	16,036060
E548	TERENZO	Emilia Romagna	Parma	0,000019003761	171,214,701358	559,931030	305,778198	130.454300	43,217491	18,504963	0,000000	60,156071	2,401036	-6,743281	57,787651



Codice contabile	Denominazione	Regione	Provincia	Coefficiente di riparto (A)	Costo standard double (B = C * D)	Tonnellata di rifiuti urbani (C)	Costo standard per tonnellata (D = E + F + G + H + I + J + K + L)	Base nazionale (E)	Percentuale di raccolta differenziata (F)	Distanza (G)	Mobilità di gestione (H)	Costo comunale di riferimento (popolazione, est. reddito, istruzione, densità) (I)	Discrepanza di costi (costo base di gestione) (J)	Mobilità di raccolta (K)	Gruppi omogenei (L)
L183	TIZZANO VAL PARMA	Emilia Romagna	Parma	0,000054536383	492,247,234,718	4,834,984,985	331,482,2971	130,454,300	79,130,0417	21,824,338	0,000000	58,820,812	0,903198	-17,237,720	57,787,651
L184	TOANO	Emilia Romagna	Reggio nell'Emilia	0,000090487626	815,249,794,576	2,789,069,914	292,404,724	130,454,300	70,411,0851	21,082,270	0,000000	33,826,939	0,495853	-21,452,991	57,787,651
L229	TORNIOLO	Emilia Romagna	Parma	0,000022379443	201,627,971,224	595,224,976	344,830,701	130,454,300	44,773,125	15,797,225	0,000000	110,691,681	2,281,736	-6,743,281	47,275,928
L299	TORRILE	Emilia Romagna	Parma	0,000100744724	907,661,283,902	4,047,408,936	224,257,970	130,454,300	79,981,186	13,465,146	0,000000	6,757,483	0,942566	-6,743,281	0,000000
L346	TRAVERSETOLO	Emilia Romagna	Parma	0,000196028276	1,766,102,029,158	6,862,441,895	257,357,666	130,454,300	72,239,654	16,370,958	0,000000	22,235,695	0,198694	-6,743,281	22,603,088
L348	TRAVO	Emilia Romagna	Ravenna	0,000060052650	541,045,356,608	1,868,243,942	324,709,747	130,454,300	71,704,803	16,154,188	0,000000	75,527,054	0,831206	-17,237,720	47,275,928
L361	TREDOZIO	Emilia Romagna	Forlì--Cesena	0,000029598118	268,229,586,918	811,882,996	327,916,199	130,454,300	45,431,030	19,129,473	0,000000	96,339,157	1,739,331	-21,452,991	47,275,928
L390	TRESIGALLO	Emilia Romagna	Ferrara	0,000080912845	728,985,638,579	2,149,202,881	339,189,943	130,454,300	83,622,139	13,524,934	0,000000	95,159,128	0,571545	-6,743,281	22,603,088
L641	VALMOCZOLA	Emilia Romagna	Parma	0,00010637985	95,843,101,102	263,002,014	364,419,647	130,454,300	46,119,099	15,439,556	0,000000	127,167,225	4,707,327	-6,743,281	47,275,928
M320	VALSAMOGGIA	Emilia Romagna	Bologna	0,000435189136	3,920,843,843,074	16,225,210,000	241,806,674	130,454,300	84,097,694	16,268,829	0,000000	-27,776,686	0,081224	-6,743,281	45,224,617
L672	VARANO DE MELEGARI	Emilia Romagna	Parma	0,000045706319	411,791,853,940	1,396,593,018	294,854,584	130,454,300	80,775,497	18,129,035	0,000000	181,293,058	0,988783	-6,743,281	57,787,651
L699	VARSÌ	Emilia Romagna	Parma	0,000024864895	224,020,690,051	696,057,983	326,639,173	130,454,300	47,889,941	19,166,885	0,000000	86,850,533	1,839,086	-6,743,281	47,275,928
M364	VENTASSO	Emilia Romagna	Reggio nell'Emilia	0,000116407444	1,048,774,820,512	3,457,970,000	303,292,053	130,454,300	68,830,788	21,436,512	0,000000	56,366,934	0,381184	-21,452,991	47,275,928
L762	VERGATO	Emilia Romagna	Bologna	0,000105888688	953,989,520,038	3,853,302,002	247,577,148	130,454,300	70,326,617	16,707,623	0,000000	45,665,793	0,934569	-31,947,452	16,036,080
L764	VERGHERETO	Emilia Romagna	Forlì--Cesena	0,000043461872	391,570,470,507	1,202,042,358	325,754,303	130,454,300	30,496,891	23,294,342	5,823,748	87,463,608	0,945463	0,000000	47,275,928
L772	VERNASCA	Emilia Romagna	Ravenna	0,000033649218	303,163,195,071	1,058,972,046	286,206,040	130,454,300	32,295,635	18,097,734	0,000000	88,784,180	1,320,309	-31,947,452	47,275,928
L797	VERUZZO	Emilia Romagna	Rimini	0,0000192935814	1,738,258,456,566	5,247,862,793	391,231,689	130,454,300	82,511,812	14,705,700	0,000000	64,822,311	0,249,966	-6,743,281	45,224,617
L815	VEITTO	Emilia Romagna	Reggio nell'Emilia	0,000051241340	461,659,710,820	1,959,266,968	299,639,733	130,454,300	75,261,559	19,202,312	0,000000	77,952,135	1,037,796	-21,452,991	57,787,651
L820	VEZZANO SUL CROSTOLO	Emilia Romagna	Reggio nell'Emilia	0,000088131166	794,019,255,902	2,800,253,900	283,552,582	130,454,300	82,324,300	14,757,904	0,000000	39,670,200	0,487341	-6,743,281	22,603,088
L831	VIANO	Emilia Romagna	Reggio nell'Emilia	0,000066179124	596,241,930,718	2,020,723,022	295,065,660	130,454,300	72,188,974	15,830,205	0,000000	60,823,811	0,589375	-17,237,720	45,224,617
L868	VIGARANO MARRADA	Emilia Romagna	Ferrara	0,0000492765854	4,439,582,247,268	14,945,160,016	297,058,075	130,454,300	77,898,562	14,942,558	5,823,748	37,888,687	0,085325	-17,237,720	45,224,617
L885	VIGNOLA	Emilia Romagna	Ravenna	0,000116356725	1,048,317,873,614	4,138,992,188	253,278,534	130,454,300	81,997,932	15,239,960	0,000000	251,809,060	0,385840	-6,743,281	22,603,088
L897	VIGOLZONE	Emilia Romagna	Ravenna	0,000030070961	270,924,827,420	879,013,000	308,214,813	130,454,300	77,898,562	14,942,558	0,000000	63,113,472	1,550,645	-6,743,281	22,603,088
L989	VILLAMINOZZO	Emilia Romagna	Reggio nell'Emilia	0,000028190454	740,496,281,725	2,593,397,949	327,885,651	130,454,300	57,234,413	20,510,414	0,000000	82,741,600	0,610279	-21,452,991	57,787,651
L990	VILLANOVA SULL'ARDA	Emilia Romagna	Ravenna	0,000030070961	270,924,827,420	879,013,000	308,214,813	130,454,300	77,898,562	14,942,558	0,000000	63,113,472	1,550,645	-6,743,281	22,603,088
M110	VOGHIERA	Emilia Romagna	Ravenna	0,000063811194	574,908,024,486	1,885,231,201	432,917,297	130,454,300	66,487,272	16,288,993	0,000000	80,017,120	0,922591	-21,452,991	22,603,088
M165	ZERBA	Emilia Romagna	Modena	0,000087867752	791,645,987,662	2,327,860,107	340,074,554	130,454,300	74,006,615	19,841,812	0,000000	64,238,106	0,489381	-6,743,281	57,787,651
M185	ZOLAPREDOSA	Emilia Romagna	Bologna	0,000251196928	2,263,162,931,157	9,085,721,680	249,090,057	130,454,300	82,863,905	14,517,185	0,000000	28,058,609	0,139680	-6,743,281	0,000000
A019	ACCUMOLI	Lazio	Rieti	0,000011634901	104,824,856,526	303,431,000	345,465,149	130,454,300	303,431,000	19,947,781	0,000000	116,208,138	3,687,169	0,000000	47,275,928
A032	ACQUAFONDATA	Lazio	Frosinone	0,000062107101	55,955,494,134	148,307,007	377,295,013	130,454,300	17,209,215	34,986,340	5,823,748	131,947,006	9,586,490	0,000000	47,275,928
A040	ACQUAPENDENTE	Lazio	Viterbo	0,000122928277	1,107,524,377,997	2,593,070,068	427,109,314	130,454,300	76,724,571	44,716,595	5,823,748	171,555,005	0,590735	-6,743,281	57,787,651
A054	ACUTO	Lazio	Frosinone	0,000028033224	252,565,807,373	653,361,023	386,563,934	130,454,300	72,953,247	34,037,144	0,000000	74,892,235	1,729,676	-17,237,720	57,787,651
A082	AFFILE	Lazio	Roma	0,000020104070	181,127,957,488	596,080,017	303,863,173	130,454,300	28,147,276	37,989,315	0,000000	68,635,193	2,904,453	-21,452,991	57,787,651
A084	AGOSTA	Lazio	Roma	0,000013428493	120,984,236,775	392,489,990	308,247,995	130,454,300	84,283,455	35,387,749	0,000000	39,725,682	2,537,586	-6,743,281	22,603,088
A123	ALATRI	Lazio	Frosinone	0,000297377112	2,679,224,090,527	8,068,746,094	332,049,622	130,454,300	84,350,327	31,900,299	0,000000	60,502,045	0,144145	-6,743,281	31,441,797
A132	ALBANO LAZIALE	Lazio	Roma	0,0000727857644	6,557,645,681,113	21,506,914,063	304,908,722	130,454,300	46,458,987	28,474,982	0,000000	60,880,698	0,058827	-17,237,720	45,224,617
A244	ALVITO	Lazio	Frosinone	0,000034575925	311,512,376,377	735,968,980	343,147,034	130,454,300	73,421,410	30,944,221	0,000000	114,404,040	1,548,150	14,709,711	57,787,651
A256	AMASENO	Lazio	Frosinone	0,000051089343	460,290,294,991	1,657,923,950	277,630,524	130,454,300	37,594,452	31,300,833	0,000000	74,973,534	0,807,757	-21,452,991	57,787,651
A288	ANATRICE	Lazio	Rieti	0,000049675805	447,555,001,242	1,206,270,020	371,023,895	130,454,300	49,051,125	39,879,324	0,000000	103,526,436	0,842899	0,000000	47,275,928
A269	ANAGNI	Lazio	Frosinone	0,0000281508913	2,539,259,285,065	8,760,265,137	375,171,570	130,454,300	83,755,890	32,763,607	5,823,748	64,963,425	0,188315	-6,743,281	38,492,393
A309	ANGUILLARA SABAZIA	Lazio	Roma	0,0000346720382	1,125,517,524,130	3,293,638,000	350,558,888	130,454,300	75,183,533	39,969,543	0,000000	60,143,265	4,258,309	-17,237,720	57,787,651
A315	ANTICOLIOPRADO	Lazio	Roma	0,000012821662	115,557,524,130	329,638,000	336,486,023	130,454,300	83,755,890	34,569,412	0,000000	49,081,902	0,143214	-6,743,281	45,224,617
A323	ANTRODOCO	Lazio	Roma	0,000036129976	325,513,627,353	9,285,544,922	1,118,640,015	130,454,300	1,895,930	30,047,405	0,000000	69,756,996	1,048,248	0,000000	57,787,651
A329	ANZO	Lazio	Roma	0,0001126893698	10,152,251,474,963	31,111,382,813	326,319,519	130,454,300	73,539,445	30,289,377	0,000000	60,252,464	0,035850	-6,743,281	45,224,617
A341	APRILIA	Lazio	Latina	0,0001234256990	11,120,059,112,700	34,625,285,156	321,154,297	130,454,300	71,769,829	26,343,731	0,000000	54,068,531	0,036586	-6,743,281	45,224,617
A348	AQUINO	Lazio	Frosinone	0,000058075572	523,332,844,782	1,421,814,941	368,003,479	130,454,300	84,670,372	28,619,226	0,000000	75,751,518	0,700330	25,204,151	22,603,088
A363	ARCE	Lazio	Frosinone	0,000069518181	626,325,217,490	1,887,379,047	331,850,250	130,454,300	73,239,342	27,955,006	5,823,748	88,324,600	0,687,907	-17,237,720	22,603,088

Codice contabile	Denominazione	Regione	Provincia	Coefficiente di riparto (A)	Costo standard globale (B = C * D)	Tonnellata di rifiuti urbani (C)	Costo standard operatività (D = E + F + G + H + I + J + K + L)	Base nazionale (E)	Percentuale di raccolta differenziata (F)	Distanza (G)	Mobilità di gestione (H)	Costo comunale di riferimento (popolazione, est. reddito, istruzione, densità) (I)	Discrepanza di costi (costo fisso di gestione) (J)	Mobilità di raccolta (K)	Gruppi omogenei (L)
A370	ARICAZZO ROMANO	Lazio	Roma	224.076,546569	754,530029	283,090576	130,454300	23,883073	37,989315	0,000000	73,217110	1,736577	-31,947432	57,787651	
M213	ARDEA	Lazio	Roma	8.010,11,892832	23,748,187500	337,293610	70,899845	70,899845	35,554788	0,000000	0,000000	0,052540	-6,748281	62,215172	
A401	ARICCIA	Lazio	Roma	3.003,829,063919	8,730,543945	344,059784	130,454300	83,161446	30,659922	0,000000	0,000000	0,1163242	0,139564	-6,748281	45,224617
A412	ARLENACA DI CASTRO	Lazio	Viterbo	83,056,445489	296,700012	279,934082	130,454300	4,294201	34,424969	0,000000	0,000000	105,130135	4,480400	-21,452981	22,603088
A421	ARNARA	Lazio	Frosinone	174,847,032548	471,347392	370,951050	130,454300	75,710213	29,457287	0,000000	0,000000	85,174942	2,347075	25,204151	22,603088
A433	ARPINO	Lazio	Frosinone	758,344,148482	2,083,520986	368,771973	130,454300	79,071899	31,157272	0,000000	0,000000	111,658036	0,570624	-6,748281	22,603088
A446	ARSOLI	Lazio	Roma	214,867,725322	584,380005	367,884937	130,454300	54,380005	39,969543	0,000000	0,000000	73,466293	2,231120	-17,237720	57,787651
A449	ARTENA	Lazio	Roma	2,152,045,444419	7,853,826172	274,012360	130,454300	7,178608	33,416512	0,000000	0,000000	47,070942	0,172978	10,494439	45,224617
A464	ASCIREA	Lazio	Rieti	24,429,669090	62,770000	389,193390	130,454300	33,980907	45,159801	0,000000	5,823748	100,087448	11,701561	14,709711	47,275928
A486	ATINA	Lazio	Frosinone	734,966,425174	1,629,14014	451,144867	130,454300	80,918549	30,998720	0,000000	0,000000	125,098609	0,684699	25,204151	57,787651
A502	AUSONIA	Lazio	Frosinone	237,754,865388	915,205994	259,782896	130,454300	83,181351	30,942987	0,000000	0,000000	97,270844	1,457913	-31,947432	22,603088
A577	BAGNOREGIO	Lazio	Viterbo	788,510,924442	2,229,250000	353,711304	130,454300	80,346344	30,139114	0,000000	0,000000	106,659836	0,746362	-17,237720	22,603088
A628	BARBARANO ROMANO	Lazio	Viterbo	112,658,552124	362,644989	310,657959	130,454300	64,623680	31,071030	0,000000	0,000000	76,171997	2,971614	-17,237720	22,603088
A706	BASSANO IN TEVERINA	Lazio	Viterbo	145,208,104966	410,799988	353,476410	130,454300	84,565811	30,942987	0,000000	0,000000	82,287903	3,541864	-6,748281	22,603088
A704	BASSANO ROMANO	Lazio	Viterbo	515,857,962301	1,692,151978	304,853210	130,454300	83,181351	36,178925	0,000000	0,000000	63,724335	0,658667	-31,947432	22,603088
A707	BASSIANO	Lazio	Latina	176,465,615878	477,658691	369,439721	130,454300	72,758171	31,25701	0,000000	0,000000	81,296394	2,589812	-6,748281	57,787651
A749	BELLEGRA	Lazio	Roma	295,732,306981	1,107,712036	266,975800	130,454300	3,159884	35,697975	0,000000	0,000000	63,347900	1,218233	10,494439	57,787651
A763	BELMONTECASTELLO	Lazio	Frosinone	81,519,090859	229,242996	355,601227	130,454300	16,890670	31,081984	0,000000	5,823748	97,105885	6,162660	10,494439	57,787651
A765	BELMONTE IN SABINA	Lazio	Rieti	78,437,349376	249,820007	317,978333	130,454300	2,122794	36,054234	0,000000	5,823748	66,260338	4,765575	14,709711	57,787651
A857	BLERA	Lazio	Viterbo	0,000035645119	321,145,297942	322,565828	130,454300	80,209801	31,122383	0,000000	0,000000	74,296272	1,118458	-17,237720	22,603088
A949	BOMARZO	Lazio	Viterbo	1,096,815,282808	2,504,104004	438,007080	130,454300	80,509804	31,114063	0,000000	0,000000	123,156830	0,575046	-6,748281	78,941238
A955	BORBONA	Lazio	Viterbo	170,424,578646	512,700012	392,406036	130,454300	85,204842	30,605778	0,000000	5,823748	72,491058	2,460975	-17,237720	22,603088
A981	BORGOMARZO	Lazio	Viterbo	119,017,912253	323,809998	367,554779	130,454300	12,931218	33,985120	0,000000	0,000000	114,033854	4,033854	25,204151	47,275928
A996	BORGOMARZO	Lazio	Rieti	155,751,514291	509,339996	308,211334	130,454300	22,603088	42,516613	0,000000	0,000000	84,175392	2,619507	-31,947432	57,787651
B008	BORGOROSE	Lazio	Rieti	603,848,400521	1,646,920044	366,653137	130,454300	80,424377	32,249325	0,000000	0,000000	71,779643	0,144766	-6,748281	57,787651
A720	BOVILE ERENICA	Lazio	Frosinone	761,807,324196	2,316,877190	328,607709	130,454300	76,217392	38,077672	0,000000	0,000000	81,327576	0,527100	-6,748281	22,603088
B114	BRACCIANO	Lazio	Roma	2,381,209,582565	7,954,912109	323,757721	130,454300	76,217392	38,077672	0,000000	0,000000	54,165096	0,144766	-6,748281	57,787651
B195	BROCCOSTELLA	Lazio	Frosinone	246,616,478730	653,760010	288,859253	130,454300	27,612526	30,939997	0,000000	0,000000	83,939206	1,499747	-6,748281	22,603088
B388	CALCANIA	Lazio	Viterbo	72,995,217743	227,529999	320,815796	130,454300	77,714882	31,142811	0,000000	0,000000	71,368668	4,769757	-17,237720	22,603088
B472	CAMERATA NUOVA	Lazio	Roma	57,683,244216	161,063004	358,140869	130,454300	75,185353	39,969543	0,000000	0,000000	58,767700	6,489881	0,000000	47,275928
B496	CAMPAGNANO DI ROMA	Lazio	Roma	1,365,774,667453	4,140,388184	329,866333	130,454300	83,789057	34,569412	0,000000	0,000000	42,228638	0,356609	-6,748281	45,224617
B527	CAMPOMELE	Lazio	Latina	119,967,963777	335,287994	357,805725	130,454300	71,743963	31,267324	0,000000	0,000000	92,228638	3,119725	25,204151	57,787651
B576	CANALE MONTERANO	Lazio	Roma	562,335,278593	1,546,274048	383,201385	130,454300	83,911934	38,077672	0,000000	0,000000	62,134827	0,815432	25,204151	22,603088
B597	CANEPINA	Lazio	Viterbo	379,250,879670	985,900024	384,285004	130,454300	82,267971	29,440355	0,000000	0,000000	100,222946	1,947711	-17,237720	57,787651
B604	CANNINO	Lazio	Viterbo	635,173,506012	1,772,737061	388,301025	130,454300	83,139584	33,256683	0,000000	0,000000	94,589679	0,655780	-6,748281	22,603088
B627	CANTALICE	Lazio	Rieti	341,441,173111	1,023,440000	333,621094	130,454300	6,465009	26,40735	0,000000	0,000000	86,380173	1,288503	25,204151	57,787651
B631	CANTALUPO IN SABINA	Lazio	Rieti	157,868,338754	453,846039	347,889648	130,454300	82,671028	34,762356	0,000000	5,823748	76,352287	1,966134	-17,237720	22,603088
B635	CANTERANO	Lazio	Roma	44,924,581013	139,610000	356,236664	130,454300	7,6839081	35,160489	0,000000	0,000000	45,164989	8,068634	10,494439	57,787651
B649	CAPENA	Lazio	Roma	1,326,306,252898	4,061,447021	326,560028	130,454300	82,953766	42,104450	0,000000	0,000000	32,262035	0,304170	-6,748281	45,224617
B663	CAPODMONTE	Lazio	Viterbo	392,586,329612	1,308,718018	299,977783	130,454300	27,012959	29,518309	0,000000	0,000000	96,631485	1,032250	-31,947432	47,275928
B688	CAPRANICA	Lazio	Viterbo	731,801,738006	2,352,284912	311,102509	130,454300	82,004483	28,821312	0,000000	0,000000	63,879387	0,477727	-17,237720	22,603088
B687	CAPRANICA PRENestina	Lazio	Roma	203,289993	394,218323	97,75593	130,454300	9,787559	36,064285	0,000000	0,000000	94,381081	5,760772	10,494439	47,275928
B691	CAPRAROLA	Lazio	Viterbo	750,382,137436	2,036,530029	368,461121	130,454300	79,136925	27,67529	0,000000	0,000000	82,822403	0,564997	25,204151	22,603088
B735	CARBOGNANO	Lazio	Viterbo	544,400024	544,400024	353,676514	130,454300	74,10149	33,884411	0,000000	0,000000	97,263855	2,110011	-6,748281	22,603088
B828	CARPINETO ROMANO	Lazio	Roma	845,040161	1,945,040161	354,076355	130,454300	14,470649	36,594446	0,000000	0,000000	99,409546	0,650084	14,709711	57,787651
B862	CASAL TICINO	Lazio	Frosinone	46,403,255492	98,098996	473,068176	130,454300	77,283768	29,247587	0,000000	0,000000	142,111237	1,0979518	25,204151	57,787651
B919	CASAL VECCHI	Lazio	Frosinone	492,108,970402	1,494,583008	329,261779	130,454300	9,396630	28,547947	0,000000	5,823748	116,691933	1,032377	14,709711	22,603088
B932	CASAPE	Lazio	Roma	90,529,370250	268,260010	337,468750	130,454300	82,403534	32,311230	0,000000	0,000000	82,822403	4,852612	-17,237720	16,036060
B934	CASAPROTA	Lazio	Rieti	51,776,529683	159,180004	325,311188	130,454300	15,945261	41,064243	0,000000	5,823748	65,419220	4,618785	14,709711	47,275928

Codice contabile	Denominazione	Regione	Provincia	Coefficiente di riparto (A)	Costo standard globale (B = C * D)	Tonnellata di rifiuti urbani (C)	Costo standard operatività (D = E + F + G + H + I + J + K + L)	Base nazionale (E)	Percentuale di raccolta differenziata (F)	Distanza (G)	Mobilità di gestione (H)	Costo comunale di riferimento (popolazione, est. reddito, istruzione, densità) (I)	Discrepanza di costi (costo fisso di gestione) (J)	Mobilità di raccolta (K)	Gruppi omogenei (L)
A472	CASPERIA	Lazio	Rieti	0,000020590189	185.507,477204	459,927704	404,219391	130,454300	80,606438	34,762356	58,23748	66,828835	2,751941	25,204151	57,787651
C034	CASSINO	Lazio	Frosinone	0,000622404105	5,607,560,247713	14,900,308594	376,338531	130,454300	84,592346	28,950060	0,000000	100,513870	0,079854	-6,743281	38,492393
C098	CASTEL DI TORA	Lazio	Rieti	0,000003791025	34,155,303474	102,430000	333,450195	130,454300	26,850912	45,159801	5,823748	88,932419	10,406099	-21,452991	47,275928
C116	CASTEL GANDOLFO	Lazio	Roma	0,000162552219	1,464,516,949036	4,708,956055	311,009714	130,454300	72,641129	32,195594	0,000000	50,793129	0,224119	-6,743281	31,441797
C203	CASTEL MADAMA	Lazio	Roma	0,000094068399	847,519,831,413	2,476,212,891	342,264526	130,454300	79,735977	33,494644	0,000000	56,792969	0,546458	25,204151	16,036060
C266	CASTEL SAN PIETRO ROMANO	Lazio	Roma	0,000014807288	133,406,508459	355,640015	375,115689	130,454300	85,115689	30,502447	0,000000	74,350983	3,648182	-6,743281	57,787651
C288	CASTEL SANT'ANGELO	Lazio	Rieti	0,000021034955	189,514,776817	627,299988	302,111877	130,454300	0,000000	30,047405	0,000000	81,769203	2,053326	0,000000	57,787651
C269	CASTEL SANT'ELIA	Lazio	Verba	0,000029631485	266,064,500453	848,421021	313,596609	130,454300	84,156603	34,882482	0,000000	57,072460	1,668343	-17,237720	22,603088
C104	CASTELFORTE	Lazio	Latina	0,000064430395	580,486,726799	1,578,465942	367,753723	130,454300	83,748459	25,465431	0,000000	89,879204	0,893549	14,709711	22,603088
C177	CASTELLERI	Lazio	Frosinone	0,000041475445	373,679,716107	982,711975	376,417053	130,454300	76,800926	28,126610	0,000000	91,990089	1,237901	25,204151	22,603088
C224	CASTELNUOVO DI FARFA	Lazio	Rieti	0,000010488932	94,500,213029	253,940002	372,135986	130,454300	84,892761	44,479916	0,000000	74,552124	4,479916	10,494439	22,603088
C297	CASTELNUOVO DI PORTO	Lazio	Roma	0,000123062037	1,108,729,487857	3,443,979980	321,932617	130,454300	73,464622	36,522659	0,000000	42,624683	0,386030	-6,743281	45,224617
C223	CASTELNUOVO PARANO	Lazio	Frosinone	0,000011343517	102,199,607873	315,945007	290,385162	130,454300	6,660064	29,879577	0,000000	86,605156	3,692149	10,494439	22,603088
C315	CASTELNUOVE TEVERINE	Lazio	Verba	0,000027059331	243,791,494808	721,530029	337,981287	130,454300	81,392990	36,431656	0,000000	82,440125	1,796866	-17,237720	22,603088
C338	CASTELNUOVO DI FERENTIN	Lazio	Frosinone	0,000045046788	405,849,792838	1,094,469971	370,818573	130,454300	83,800476	29,083216	0,000000	75,546753	0,889489	-6,743281	57,787651
C340	CASTROCIELLO	Lazio	Frosinone	0,000043234247	389,519,676068	1,229,218018	316,984125	130,454300	69,246941	26,826287	0,000000	73,516789	0,980063	-6,743281	22,603088
C390	CAVE	Lazio	Roma	0,000149937257	1,350,862,239786	4,111,569824	328,551453	130,454300	83,773056	34,841545	0,000000	40,726906	0,274338	-6,743281	45,224617
C413	CECCANO	Lazio	Frosinone	0,000285603504	2,573,149,575936	7,097,166016	362,560150	130,454300	79,676613	32,219699	5,823748	75,737083	0,179382	-6,743281	45,224617
C446	CELLENO	Lazio	Verba	0,000015218547	137,093,739470	434,457001	282,756625	130,454300	36,579034	74,526794	0,000000	83,965584	2,755026	25,204151	22,603088
C447	CELLERE	Lazio	Verba	0,000013635527	122,849,505423	434,457001	282,756625	130,454300	36,579034	74,526794	0,000000	83,965584	2,755026	25,204151	22,603088
C479	CERRANO	Lazio	Frosinone	0,000010869328	979,273,462045	2,914,460938	336,005005	130,454300	84,417206	27,857301	0,000000	77,209236	0,407185	-6,743281	22,603088
C543	CERRATO LAZIALE	Lazio	Roma	0,000013118853	118,194,522863	328,800262	389,472107	130,454300	81,913124	39,968943	5,823748	77,58048	3,008437	-17,237720	57,787651
C545	CERVARO	Lazio	Frosinone	0,000077163966	695,210,046097	1,913,766987	383,264069	130,454300	74,162666	28,950060	0,000000	81,316383	0,573431	25,204151	22,603088
C552	CERVETERI	Lazio	Roma	0,000719500033	6,482,349,652188	22,471,234375	288,473145	130,454300	75,183533	39,968943	0,000000	86,847076	6,481575	-6,743281	47,275928
M272	CAMPINO	Lazio	Roma	0,000682759522	5,971,143,058429	17,614,796875	338,984497	130,454300	82,219009	31,002600	0,000000	56,741035	0,086252	-6,743281	45,224617
C677	CICLIANO	Lazio	Roma	0,00001953476	161,752,143260	457,410004	353,626160	130,454300	87,913124	33,562640	5,823748	58,830578	2,491971	-17,237720	57,787651
C702	CINEO ROMANO	Lazio	Roma	0,000099359961	84,328,723446	229,632004	367,234192	130,454300	75,183533	39,968943	0,000000	76,035469	5,041440	-17,237720	57,787651
C740	CISTERNA DI LATINA	Lazio	Latina	0,000754810843	6,800,480,980474	19,139,814453	355,305481	130,454300	60,070206	28,890272	0,000000	65,894394	0,067547	25,204151	45,224617
C746	CITTADUCALE	Lazio	Rieti	0,000086805171	800,091,683243	2,161,436035	370,168718	130,454300	73,681995	42,516813	0,000000	66,434235	0,458654	25,204151	31,441797
C749	CITTA' REALE	Lazio	Rieti	0,000010125693	91,227,601993	272,179993	335,173798	130,454300	1,685271	34,310158	0,000000	116,745720	4,702449	0,000000	47,275928
C785	CVITA CASTELLANA	Lazio	Verba	0,000199617246	1,798,454,937803	5,175,820901	347,472412	130,454300	79,015221	34,882482	0,000000	64,440704	0,198424	-6,743281	45,224617
C773	CVITAVECCHIA	Lazio	Roma	0,000817953541	7,369,366,182683	27,145,09375	271,480438	130,454300	12,704354	43,095798	0,000000	53,430054	0,046847	-6,743281	38,492393
C784	CVITELLAD'AGLIANO	Lazio	Verba	0,000018031453	162,454,679735	453,355011	358,338776	130,454300	83,220894	32,841914	0,000000	104,455389	1,900914	-17,237720	22,603088
C780	CVITELLASAN PAOLO	Lazio	Roma	0,000020630416	185,870,093419	543,500000	341,987274	130,454300	82,418396	32,684772	0,000000	57,099678	2,017344	14,709711	22,603088
C836	COLFELICE	Lazio	Frosinone	0,000019356236	174,390,332077	500,286011	348,581288	130,454300	82,960268	27,265064	0,000000	68,299545	2,289316	14,709711	22,603088
C841	COLLALTO SABINO	Lazio	Rieti	0,000008652866	77,958,142135	240,169998	324,595673	130,454300	1,328772	47,135094	0,000000	93,336227	5,065366	0,000000	47,275928
C857	COLLESDITORA	Lazio	Rieti	0,000007498615	67,558,898898	196,160004	344,407104	130,454300	15,846033	42,135487	5,823748	102,834796	6,878115	-6,743281	47,275928
C870	COLLESAN MAGNO	Lazio	Frosinone	0,000007420191	69,751,851045	177,020004	394,033722	130,454300	78,264732	29,041416	0,000000	109,100212	6,623147	-17,237720	57,787651
C858	COLLEFERRO	Lazio	Roma	0,000370582371	3,338,768,102355	11,474,682617	290,968231	130,454300	25,473528	33,217220	0,000000	77,933250	0,118350	-21,452991	45,224617
C859	COLLEGIOVE	Lazio	Rieti	0,000002133003	19,217,324662	60,380001	318,273010	130,454300	14,114149	48,449020	5,823748	73,045242	16,354382	-17,237720	47,275928
C864	COLLEPARDO	Lazio	Frosinone	0,000012200968	106,924,678348	391,140015	281,037018	130,454300	3,887702	30,844389	0,000000	54,525753	1,338724	0,000000	57,787651
C876	COLLEVECCHIO	Lazio	Rieti	0,0000021597924	194,586,831166	665,963989	292,188263	130,454300	43,800854	34,864467	0,000000	80,079498	1,838871	-21,452991	22,603088
C880	COLLISSUL VELINO	Lazio	Rieti	0,000006951649	62,630,997816	205,500000	304,773712	130,454300	5,509542	28,343682	0,000000	76,228196	6,452685	0,000000	57,787651
C900	COLONNA	Lazio	Roma	0,000077206131	695,589,934647	2,609,867920	266,623041	130,454300	25,003595	34,038613	0,000000	51,739326	0,596708	-6,743281	31,441797
C946	CONCERNANO	Lazio	Rieti	0,000005460467	49,196,168117	156,199997	314,956288	130,454300	1,037090	29,319544	0,000000	115,044782	9,062374	-17,237720	47,275928
C959	CONFIGNI	Lazio	Rieti	0,000011558846	104,139,617919	259,298774	401,618622	130,454300	76,431969	33,381062	5,823748	82,874188	4,865759	0,000000	57,787651
C969	CONTIGLIANO	Lazio	Rieti	0,000044102018	397,337,876319	1,061,415039	374,347321	130,454300	77,259522	38,703419	0,000000	75,345695	1,073625	-6,743281	57,787651
C988	CORCHIANO	Lazio	Verba	0,000028575108	257,447,919504	789,502981	326,089593	130,454300	77,989807	34,445427	0,000000	65,811989	1,527272	-6,743281	22,603088
C998	CORENO AUSONIO	Lazio	Frosinone	0,000019214136	173,110,078536	444,470001	389,475281	130,454300	19,524663	32,601173	0,000000	131,430939	2,965077	14,709711	57,787651



Codice contabile	Denominazione	Regione	Provincia	Coefficiente di riparto (A)	Costo standard globale (B = C * D)	Tonnellata di rifiuti urbani (C)	Costo standard per tonnellata (D = E + F + G + H + I + J + K + L)	Base nazionale (E)	Percentuale di raccolta differenziata (F)	Distanza (G)	Mobilità di gestione (H)	Costo comunale di riferimento (popolazione, est. reddito, istruzione, densità) (I)	Discrepanza di costi (costo fisso di gestione) (J)	Mobilità di raccolta (K)	Gruppi omogenei (L)
D003	CORI	Lazio	Latina	0,000146561863	1.320.631,788210	3.900,395020	338,589233	130,454300	84,247719	30,702602	0,000000	87,510841	0,308441	-17,237720	22,603088
D124	COTTANELLO	Lazio	Rieti	0,000010871482	97,946,801913	231,400436	423,279381	130,454300	76,431969	38,703417	5,823748	93,710892	5,656710	14,709711	57,787651
D440	ESPERIA	Lazio	Frosinone	0,000053068238	478.101,161995	1.416,760010	337,460938	130,454300	9,236584	29,553581	0,000000	98,918396	1,016017	10,494439	57,787651
D482	FABRICADI ROMA	Lazio	Viterbo	0,000064832273	584,107,453965	1.832,583984	318,734344	130,454300	83,369499	33,884411	0,000000	54,635647	0,530718	-6,743281	22,603088
D475	FALERIA	Lazio	Viterbo	0,000020671436	186,239,649469	577,609074	322,738251	130,454300	82,032005	37,389145	0,000000	65,480209	2,017258	-17,237720	22,603088
D493	FALVATERRA	Lazio	Frosinone	0,000006277401	56,556,351214	139,397934	405,718719	130,454300	77,588270	27,777758	5,823748	95,932667	6,765752	14,709711	47,75928
D488	FARIN SABINA	Lazio	Rieti	0,000161136610	1.451,1763,001688	4,267,979980	340,152252	130,454300	81,061600	37,905186	0,000000	59,066971	0,222427	0,000000	31,441797
D503	FARNESE	Lazio	Viterbo	0,000020074262	180,859,403466	557,169983	324,603638	130,454300	36,460201	35,529900	0,000000	118,900269	2,108890	-21,452981	22,603088
D539	FERENTINO	Lazio	Frosinone	0,000028087782	2.530,573,103593	8,017,761230	315,620911	130,454300	50,412304	28,434013	0,000000	67,698898	0,140084	-6,743281	45,224617
D560	FIANGIANO	Lazio	Rieti	0,000030969838	279,023,276841	850,590027	328,034973	130,454300	1,571840	25,750439	0,000000	110,715985	1,772099	10,494439	47,75928
D561	FIANO ROMANO	Lazio	Frosinone	0,000196842326	1.791,473,276833	5,952,312988	300,970947	130,454300	78,720772	43,243416	0,000000	23,652775	0,201187	-6,743281	31,441797
D586	FLACCIANO	Lazio	Roma	0,000005081892	45,785,389072	126,459999	362,054321	130,454300	75,629210	35,422844	0,000000	97,659069	7,485504	-6,743281	22,603088
D591	FLETTINO	Lazio	Frosinone	0,00012859433	115,857,280798	341,329987	339,428955	130,454300	14,843352	34,739788	5,823748	83,238152	3,185594	-6,743281	78,941238
A810	FIANO ROMANO	Lazio	Frosinone	0,000202782484	1.826,972,198514	4,934,111816	370,273773	130,454300	74,918726	34,739788	0,000000	77,284866	0,222953	-31,947492	78,941238
M297	FIUMICINO	Lazio	Roma	0,001568836206	14.134,456,182575	42,778,843750	330,399902	130,454300	62,438066	31,974373	0,000000	33,308968	0,028259	-6,743281	78,941238
D682	FONDI	Lazio	Latina	0,000895159684	7.524,376,209089	20,735,109375	362,880951	130,454300	53,231892	33,537853	0,000000	90,127464	0,057574	-6,743281	62,215172
D687	FONTANALIRI	Lazio	Frosinone	0,000038087711	343,151,872631	884,426025	387,993866	130,454300	84,484077	27,599281	0,000000	102,741127	1,480889	25,204151	16,036060
M309	FONTE NUOVA	Lazio	Roma	0,000595443716	5.364,660,169058	18,192,828125	294,877747	130,454300	36,541222	37,338703	0,000000	91,983273	0,078927	-6,743281	45,224617
D682	FONTECHIARI	Lazio	Frosinone	0,00010640615	98,569,653363	258,070007	381,949280	130,454300	80,809060	29,948641	0,000000	99,055847	4,369700	14,709711	22,603088
D689	FORANO	Lazio	Rieti	0,000037375114	336,731,715953	1.030,564941	326,744781	130,454300	82,671028	34,762356	5,823748	55,891563	1,282011	-6,743281	22,603088
D708	FORMELLA	Lazio	Roma	0,000794434488	7.157,470,427450	18,951,066406	377,881671	130,454300	84,060599	32,794296	0,000000	95,657152	0,066298	-6,743281	38,492383
D773	FRASCATI	Lazio	Roma	0,000400483965	3.608,167,021769	10,443,345703	345,499146	130,454300	78,090050	32,703995	0,000000	68,552771	0,116714	-6,743281	45,224617
D785	FRASSO SABINO	Lazio	Rieti	0,000007537616	67,910,275892	177,662003	382,244232	130,454300	84,892761	44,479916	0,000000	70,340874	5,824883	14,709711	31,441797
D810	FROSINONE	Lazio	Frosinone	0,001015917100	9.152,922,198007	27,543,433594	332,308685	130,454300	25,003595	25,979541	0,000000	87,131607	0,049130	25,204151	38,492383
D819	FUMONE	Lazio	Frosinone	0,000206703556	186,229,919512	510,532013	364,771684	130,454300	77,712921	32,401882	0,000000	81,192596	2,464571	-17,237720	57,787651
D843	GAETA	Lazio	Latina	0,000564393438	4.994,726,907000	12,425,259760	401,981689	130,454300	74,916931	33,208050	0,000000	107,831474	0,099075	-6,743281	62,215172
D870	GALLIESTE	Lazio	Viterbo	0,000033970806	306,600,551940	876,742004	349,089501	130,454300	81,846245	34,446427	5,823748	79,248810	1,410182	-6,743281	22,603088
D875	GALLICIANO NEL LAZIO	Lazio	Roma	0,000077106437	694,691,447784	2.339,941895	296,884196	130,454300	81,679301	33,654606	0,000000	34,882423	0,553762	-6,743281	22,603088
D881	GALLINARO	Lazio	Frosinone	0,000019775754	178,169,902210	441,089996	403,931152	130,454300	53,637005	30,944221	0,000000	113,958589	3,002482	14,709711	57,787651
D945	GAVIGNANO	Lazio	Roma	0,000019904688	179,331,625419	560,218994	320,109863	130,454300	42,164196	33,748845	0,000000	63,448635	2,488659	25,204151	22,603088
D964	GENAZZANO	Lazio	Roma	0,000074354098	669,894,495493	2.057,631104	325,565887	130,454300	83,718735	33,705574	0,000000	61,260174	0,567307	-6,743281	22,603088
D972	GENZANO DI ROMA	Lazio	Roma	0,000424069594	3.820,682,141643	10,601,245117	360,397491	130,454300	84,729286	31,645803	0,000000	74,975082	0,111715	-6,743281	45,224617
D978	GERANO	Lazio	Roma	0,000018070914	162,810,204900	426,000000	380,397675	130,454300	81,913124	35,587219	5,823748	72,912828	2,862314	-6,743281	57,787651
E057	GIULIANO DI ROMA	Lazio	Frosinone	0,000024589370	221,538,345268	617,049988	359,028198	130,454300	72,211983	32,050739	0,000000	71,486816	1,780015	-6,743281	57,787651
E091	GORGA	Lazio	Roma	0,000010064953	90,680,381250	250,606003	381,844330	130,454300	46,344967	35,274345	0,000000	71,614105	5,659278	14,709711	57,787651
E126	GRADOLI	Lazio	Viterbo	0,000028012555	252,379,586835	565,766987	446,068207	130,454300	84,540329	30,504190	5,823748	120,107368	2,158201	25,204151	47,75928
E128	GRAFFIGNANO	Lazio	Viterbo	0,000026584602	239,514,420142	855,900024	385,169098	130,454300	69,910172	32,841914	0,000000	94,802948	2,132491	25,204151	22,603088
E160	GRECCO	Lazio	Rieti	0,000012472828	191,427,259117	444,739990	430,425110	130,454300	58,28575	34,824791	0,000000	84,802948	0,664720	25,204151	57,787651
E204	GROTTAFERRATA	Lazio	Roma	0,000326014448	2.897,232,650079	9,104,690430	322,605537	130,454300	75,365593	34,899043	0,000000	43,437288	0,169005	-6,743281	45,224617
E210	GROTTEDICASTRO	Lazio	Viterbo	0,000050564937	456,417,591621	1.101,104980	414,508638	130,454300	81,204651	28,033957	5,823748	116,826050	1,119654	-6,743281	57,787651
E236	GUARCINO	Lazio	Frosinone	0,000020352278	183,368,41,92285	594,950989	308,200500	130,454300	54,98836	29,180893	0,000000	68,285118	1,933525	14,709711	57,787651
E263	GUADONIA MONTECELO	Lazio	Roma	0,0001164158846	10,488,508,701946	30,534,121019	343,511016	130,454300	53,718003	33,625683	0,000000	108,571121	1,780627	-17,237720	22,603088
E330	ISCHIA DICASTRO	Lazio	Viterbo	0,000022754946	205,011,067961	614,697998	333,515069	130,454300	82,889741	42,130193	0,000000	49,595036	0,941166	-6,743281	45,224617
E340	ISOLA DEL LIRI	Lazio	Frosinone	0,000167225918	1.506,624,220944	3,889,024902	387,404236	130,454300	82,889741	28,960993	0,000000	106,330284	0,288620	-6,743281	62,215172
E375	ITRI	Lazio	Latina	0,0000372987918	1.558,537,553692	3,931,685039	396,406494	130,454300	85,028512	33,292000	0,000000	91,785283	0,376546	-6,743281	47,75928
E382	JENNE	Lazio	Roma	0,000006163221	55,527,641505	164,164993	338,242889	130,454300	37,949813	31,949813	0,000000	112,379862	7,391509	0,000000	47,75928
E392	LABCO	Lazio	Roma	0,000071278492	642,184,776646	1,839,686035	349,073029	130,454300	82,069450	31,973139	0,000000	33,543343	0,604044	25,204151	45,224617
E393	LABRO	Lazio	Rieti	0,000006661867	60,020,205988	186,940002	321,066681	130,454300	0,000000	37,303604	0,000000	88,597981	6,940500	10,494439	47,75928
M212	LADISPOLI	Lazio	Roma	0,0000731029794	6.586,225,220028	17,164,472856	383,712646	130,454300	85,467474	38,289135	0,000000	57,256973	0,056822	-6,743281	78,941238

Codice contabile	Denominazione	Regione	Provincia	Coefficiente di riparto (A)	Costo standard globale (B = C * D)	Tonnellata di rifiuti urbani (C)	Costo standard per tonnellata (D = E + F + G + H + I + J + K + L)	Base nazionale (E)	Percentuale di raccolta differenziata (F)	Distanza (G)	Modalità di gestione (H)	Costo comunale di riferimento (popolazione, est. reddito, istruzione, servizi) (I)	Discrepanza di costi (costo fisso di gestione) (J)	Modalità di raccolta (K)	Gruppi omogenei (L)
C787	LARIANO	Lazio	Roma	0,000194846086	1.756.370,036889	5,747,585938	305,563954	130,454300	57,607117	28,936480	0,000000	49,867455	0,237300	-6,743281	45,224617
M207	LARIANO	Lazio	Roma	0,000198716160	1.790.336,583601	5,111,698242	350,243011	130,454300	82,782494	30,097317	0,000000	46,737309	0,237284	-14,709711	45,224617
E467	LATERA	Lazio	Viterbo	0,000015415377	138.895,099479	315,929987	439,746399	130,454300	78,889832	31,205595	5,823748	138,682617	3,545937	-6,743281	57,787651
E472	LATINA	Lazio	Latna	0,002489111938	22.423,695,866711	68,111,156250	329,251434	130,454300	49,974781	29,809135	0,000000	87,245102	0,019040	-6,743281	38,492393
E527	LENOLA	Lazio	Latna	0,000052972137	477,253,362575	1,218,753052	391,591522	130,454300	82,446587	32,391655	0,000000	94,009117	1,245534	-6,743281	57,787651
E535	LEONESSA	Lazio	Rieti	0,000042868997	386,228,949619	1,274,189941	303,117249	130,454300	76,414333	30,689022	0,000000	88,932279	0,941597	0,000000	47,275928
E576	LICENZA	Lazio	Roma	0,000012214913	110,050,465217	348,188232	348,188232	130,454300	78,025032	33,479828	5,823748	45,663128	3,697841	-6,743281	57,787651
E681	LONGONESANO	Lazio	Rieti	0,000008901760	79,299,605951	231,240005	342,932037	130,454300	5,509542	29,319544	0,000000	110,127335	5,535712	14,709711	47,275928
E713	LUBRIANO	Lazio	Viterbo	0,000013563205	122,197,924042	301,290009	405,582397	130,454300	72,029915	30,548520	0,000000	106,939037	3,636019	14,709711	47,275928
E798	MAENZA	Lazio	Latna	0,000032211230	290,207,614940	730,000000	397,544678	130,454300	83,406654	31,935357	0,000000	78,258499	1,574313	14,709711	57,787651
E812	MAGLIANO ROMANO	Lazio	Roma	0,000021192650	190,935,538383	71,4719971	267,147339	130,454300	9,993516	34,190758	0,000000	58,425259	1,986018	10,494459	22,603088
B632	MANDRANA	Lazio	Roma	0,000061485013	553,950,257687	1,618,935986	342,232758	130,454300	84,501312	33,333267	0,000000	77,282944	0,801138	-6,743281	22,603088
E808	MANZIANA	Lazio	Roma	0,0000142293315	80,541,844507	286,691010	280,936066	130,454300	78,025032	33,479828	5,823748	53,242729	0,354312	-17,237720	22,603088
E900	MARANO EQUO	Lazio	Roma	0,000097594334	87,927,789175	3,809,939941	337,283947	130,454300	79,973755	45,271442	0,000000	23,620207	4,427065	-17,237720	45,224617
E924	MARCELLINA	Lazio	Roma	0,000098965537	891,640,680286	2,972,375977	299,975799	130,454300	79,082100	32,705231	0,000000	48,003513	0,437853	-6,743281	16,036060
E927	MARCIETELLI	Lazio	Rieti	0,000013883536	12,464,992448	30,680000	406,290497	130,454300	0,000000	31,378258	0,000000	178,182709	36,237041	-17,237720	47,275928
E938	MARINO	Lazio	Roma	0,0000749995064	6,757,093,142355	24,045,498047	281,012817	130,454300	39,182564	29,439121	0,000000	58,107388	0,057833	-21,452991	45,224617
F064	MAZZANO ROMANO	Lazio	Roma	0,000056320672	507,422,040880	352,678406	352,678406	130,454300	74,143158	30,007723	0,000000	101,415604	0,797820	-6,743281	22,603088
F127	MENTANA	Lazio	Roma	0,000031636128	285,026,229518	937,442017	304,046783	130,454300	84,130684	33,515629	0,000000	39,024887	1,061489	-6,743281	22,603088
F193	MICGIANO	Lazio	Rieti	0,000040307754	38,810,785408	92,260002	420,867511	130,454300	0,453727	42,516613	0,000000	154,576019	13,725616	-6,743281	45,224617
F224	MINTURNO	Lazio	Latna	0,000487601818	4,393,056,778139	13,170,370117	333,559061	130,454300	19,915371	43,932476	0,000000	95,202099	0,105032	-6,743281	62,215172
F319	MONTEPRE	Lazio	Rieti	0,000045722965	41,194,179568	111,878998	388,202972	130,454300	30,642773	34,762386	5,823748	117,573746	8,413435	-6,743281	47,275928
F419	MONTALTO DICASTRO	Lazio	Viterbo	0,000246865436	2,224,138,301114	6,587,437012	337,633331	130,454300	50,558147	32,941559	0,000000	68,018867	0,188574	-6,743281	62,215172
F430	MONTASOLA	Lazio	Rieti	0,00007390479	66,584,644936	158,780900	419,951349	130,454300	76,431969	38,705419	5,823748	102,827110	7,823193	0,000000	57,787651
F477	MONTECOMPATRI	Lazio	Roma	0,000165401002	1,490,183,112196	4,303,689941	346,257090	130,454300	77,428819	32,718869	0,000000	48,775677	0,237481	25,204151	31,441797
F590	MONTEPORZIO CATONE	Lazio	Roma	0,000120326294	1,084,081,788015	3,177,320068	341,193756	130,454300	84,416779	33,372952	0,000000	67,845886	0,405342	-6,743281	31,441797
F603	MONTEROMANO	Lazio	Viterbo	0,00019275859	173,686,164930	735,119995	236,241928	130,454300	4,585983	33,051282	0,000000	65,559502	1,440917	-21,452991	22,603088
F616	MONTESAN BIAGIO	Lazio	Latna	0,000096358723	886,164,571939	2,542,224121	378,343201	130,454300	81,789356	38,284287	0,000000	76,158801	0,643121	-6,743281	57,787651
F619	MONTESAN GIOVANNI CAMPANO	Lazio	Frosinone	0,00015401002	1,392,839,097082	3,505,913086	397,282837	130,454300	80,294327	29,204378	0,000000	86,582756	0,319327	25,204151	45,224617
F446	MONTEBUONO	Lazio	Rieti	0,000011102864	100,031,437211	309,299988	323,412354	130,454300	17,063374	41,354897	0,000000	72,793190	3,958979	0,000000	57,787651
F499	MONTETRASONE	Lazio	Viterbo	0,000254783240	2,295,473,889515	6,087,960957	377,050110	130,454300	81,326111	35,306737	0,000000	105,058945	3,815742	10,494459	57,787651
F504	MONTETRAVANO	Lazio	Roma	0,000029942701	269,769,272080	3,503,239757	354,152435	130,454300	37,319042	38,375378	0,000000	64,371376	1,646730	14,709711	47,275928
F534	MONTELANICO	Lazio	Roma	0,000020769318	187,121,517211	489,828003	382,014740	130,454300	77,160225	33,438911	0,000000	66,011169	2,452812	14,709711	57,787651
F541	MONTELEONE SABINO	Lazio	Rieti	0,000016459214	148,289,566797	354,733002	418,031494	130,454300	84,892761	44,479916	0,000000	82,905655	2,801522	14,709711	57,787651
F545	MONTELIBRETTI	Lazio	Roma	0,000030509848	899,501,895050	2,855,568111	338,722961	130,454300	76,405960	36,525127	0,000000	115,795303	0,511375	-6,743281	31,441797
F579	MONTETROSI	Lazio	Viterbo	0,000059717345	538,024,422142	1,718,380005	313,099792	130,454300	81,648805	32,098360	0,000000	29,548313	0,876694	-6,743281	45,224617
F611	MONTETROTONDO	Lazio	Roma	0,000627284026	5,851,525,986252	18,887,179688	302,427979	130,454300	82,671028	34,762386	0,000000	69,291779	0,070308	-6,743281	45,224617
F687	MONTOPOLIDISABINA	Lazio	Rieti	0,000035718540	390,827,173458	1,338,376465	343,319794	130,454300	44,076332	35,920327	0,000000	63,846018	0,963854	-6,743281	31,441797
F692	MONTORIO ROMANO	Lazio	Roma	0,000007900015	161,270,488326	507,977997	317,475342	130,454300	75,528152	36,528152	0,000000	58,876656	1,887061	-17,237720	22,603088
F734	MORLUPO	Lazio	Roma	0,000101848238	917,603,413614	2,740,239990	334,862427	130,454300	77,083290	34,258305	0,000000	54,165863	0,419369	-6,743281	45,224617
F740	MOROLO	Lazio	Frosinone	0,000040898581	368,476,450596	949,838013	387,936096	130,454300	79,032883	32,282524	0,000000	66,885282	1,189347	25,204151	57,787651
F746	MORRO REATINO	Lazio	Rieti	0,000005134055	46,255,357191	144,639999	319,796448	130,454300	14,639626	38,228111	0,000000	70,518318	8,419473	0,000000	57,787651
F857	NAZZANO	Lazio	Roma	0,000018919518	170,455,711903	504,109985	338,131989	130,454300	82,797714	33,806633	0,000000	63,087379	3,287463	-6,743281	31,441797
F865	NERI	Lazio	Roma	0,000048295071	435,115,253269	1,582,469971	274,959564	130,454300	7,859199	28,206578	0,000000	61,508718	0,781169	14,709711	31,441797
F868	NERI	Lazio	Viterbo	0,000215407997	1,940,721,968948	6,132,359863	316,472290	130,454300	76,852943	34,796574	0,000000	58,224415	0,284271	-6,743281	22,603088



Codice contabile	Denominazione	Regione	Provincia	Coefficiente di riparto (A)	Costo standard totale (B = C + D)	Tonnellata di rifiuti urbani (C)	Costo standard per tonnellata (D = E + F + G + H + I + J + K + L)	Base nazionale (E)	Percentuale di raccolta differenziata (F)	Diffrizione impiantistica e distanze (G)	Mobilità di gestione (H)	Costo comunale di riferimento (popolazione, est. reddito, istruzione, densità) (I)	Discrepanza di costi (costo base di gestione) (J)	Mobilità di raccolta (K)	Gruppi omogenei (L)
F871	NEROLA	Lazio	Roma	0,000026608106	239,726,182066	871,180000	275,187378	130,454300	35,325862	36,868334	0,000000	48,470306	1,365475	0,000000	22,603088
F876	NESPOLO	Lazio	Rieti	0,0000202886303	24,202,289520	68,180000	354,976379	130,454300	29,135750	47,262959	0,000000	74,276390	1,1861351	14,709711	47,275928
F880	NETTUNO	Lazio	Roma	0,000097486861	817,618,139870	23,193,992188	352,505859	130,454300	75,645195	291,481157	0,000000	61,732212	0,054165	-6,743281	62,215172
F937	NORMA	Lazio	Latina	0,000064688386	582,811,099804	1,823,390015	358,565925	130,454300	75,641762	30,316362	0,000000	70,227692	0,882446	-6,743281	57,787651
G032	OLEVANO ROMANO	Lazio	Roma	0,000084737112	763,440,434902	2,250,114990	339,289520	130,454300	84,871941	35,697975	0,000000	71,824394	0,581128	-6,743281	22,603088
G085	OLIVANO	Lazio	Viterbo	0,000016352234	147,325,728389	354,220001	415,915894	130,454300	81,885822	29,844408	5,823748	11,832017	3,249152	-6,743281	57,787651
G111	ORIOLO ROMANO	Lazio	Viterbo	0,000044035430	396,737,943990	1,231,545044	322,148515	130,454300	76,407104	34,770294	0,000000	63,171852	0,444420	-6,743281	22,603088
G195	ORTE	Lazio	Viterbo	0,000063072407	568,251,910559	2,297,120117	247,375793	130,454300	65,142233	28,261705	0,000000	65,801491	0,484286	-6,743281	22,603088
B595	ORVINIO	Lazio	Rieti	0,00004695752	42,306,460104	122,089996	346,518646	130,454300	12,218218	41,064243	5,823748	102,243874	7,438354	0,000000	47,275928
G292	PAGANICO SABINO	Lazio	Rieti	0,000020539525	22,879,895217	65,449997	349,579247	130,454300	22,945620	46,022228	5,823748	103,298408	15,210011	-21,452991	47,275928
G274	PALERMO	Lazio	Roma	0,000038781248	3,052,255,347677	9,009,517578	338,781219	130,454300	84,709389	31,973139	0,000000	53,018661	0,144420	-6,743281	45,224617
G276	PALIANO	Lazio	Frosinone	0,000091414396	823,599,541005	2,475,469971	392,704315	130,454300	82,565929	31,629755	0,000000	50,268772	0,475095	14,709711	22,603088
G293	PALOMBARASABINA	Lazio	Roma	0,000153263265	1,380,827,961217	4,047,239014	341,17765	130,454300	78,169076	42,812553	0,000000	41,661533	0,309218	-6,743281	57,787651
G392	PASTENA	Lazio	Frosinone	0,000016152030	145,521,988841	469,250000	310,116119	130,454300	19,866758	27,777758	0,000000	92,592461	3,090218	-21,452991	57,787651
G374	PATRICA	Lazio	Frosinone	0,000034038596	308,653,281403	1,154,178955	265,889545	130,454300	48,564987	28,170877	0,000000	48,110252	0,144420	-6,743281	16,036060
G444	PERCILE	Lazio	Roma	0,000039553099	32,011,701508	79,722000	401,541626	130,454300	0,761613	47,135094	0,000000	93,778329	3,581545	-31,947432	57,787651
G498	PESCOROCCIANO	Lazio	Frosinone	0,000013162020	118,583,437922	331,098999	358,151001	130,454300	35,423111	31,267324	0,000000	106,380371	3,581545	-6,743281	57,787651
G500	PESCOSOLIDO	Lazio	Frosinone	0,000021923145	197,516,944986	614,650024	321,348633	130,454300	6,303564	29,319544	0,000000	95,518906	1,981967	10,494439	47,275928
G513	PETRELLASALTO	Lazio	Rieti	0,000029670343	270,018,311685	735,132019	367,308978	130,454300	70,924550	34,424989	0,000000	124,298816	1,842910	-17,237720	22,603088
G571	PIANSANO	Lazio	Frosinone	0,00001923145	135,113,720328	379,140015	355,368927	130,454300	15,135035	26,571596	5,823748	117,076546	3,520085	0,000000	57,787651
G591	PICNISCO	Lazio	Frosinone	0,000014966778	242,770,226624	649,369995	373,855011	130,454300	83,447937	30,068903	0,000000	107,516350	1,818715	-17,237720	57,787651
G592	PICO	Lazio	Frosinone	0,000026945976	933,306,210058	2,806,485107	359,070801	130,454300	83,169343	28,206612	0,000000	58,838261	0,643366	25,204151	31,441797
G659	PIEDIMONTE SAN GERMANO	Lazio	Frosinone	0,000045646947	411,256,939270	1,152,474976	356,846741	130,454300	85,115689	32,670311	0,000000	56,548372	1,016739	-6,743281	57,787651
G662	PIGNATARO INTERAMNA	Lazio	Frosinone	0,000027381294	246,692,226298	658,070007	374,872314	130,454300	83,669022	29,207552	0,000000	92,745560	1,483106	14,709711	22,603088
G704	POFI	Lazio	Roma	0,000008106950	73,039,703960	260,000000	280,921936	130,454300	81,913124	36,064285	5,823748	23,718809	4,149384	-17,237720	16,036060
G749	POGGIO BUSTONE	Lazio	Rieti	0,000025129020	226,400,328917	830,479980	272,613831	130,454300	87,18040	26,040735	0,000000	79,963898	1,596656	-31,947432	57,787651
G756	POGGIO CATINO	Lazio	Rieti	0,000022026273	198,446,090761	482,576141	411,222321	130,454300	83,955116	34,762356	5,823748	70,815086	2,419928	25,204151	57,787651
G763	POGGIO MIRTEIO	Lazio	Rieti	0,000090235036	812,974,077230	2,198,581543	389,603973	130,454300	82,871028	34,762356	5,823748	69,122910	0,818145	14,709711	31,441797
G764	POGGIO MOJANO	Lazio	Rieti	0,000043836607	394,946,647527	1,347,270020	293,145974	130,454300	10,619370	40,597584	5,823748	73,161209	1,053298	0,000000	31,441797
G785	POGGIO NATIVO	Lazio	Rieti	0,000028595375	257,630,509448	793,174011	324,809570	130,454300	77,261620	45,310947	0,000000	65,145279	1,272075	-17,237720	22,603088
G770	POGGIO SAN LORENZO	Lazio	Rieti	0,000007515082	67,707,254296	164,988998	410,374359	130,454300	84,892761	44,479916	0,000000	95,718857	7,552617	0,000000	47,275928
G784	POLI	Lazio	Roma	0,000033048226	297,748,546855	960,798218	309,897064	130,454300	43,914288	34,003105	0,000000	49,270359	1,210678	-6,743281	57,787651
G811	POMEZIA	Lazio	Roma	0,001339787650	12,070,839,367582	34,535,582031	349,518921	130,454300	73,206833	31,047926	0,000000	42,575169	0,036769	-6,743281	78,941238
G838	PONTECORVO	Lazio	Frosinone	0,000177624673	1,600,312,480361	5,494,205078	291,272797	130,454300	3,062657	27,992277	0,000000	84,289505	0,248475	0,000000	45,224617
G865	PONTINIA	Lazio	Latina	0,000263032867	2,369,799,039266	7,282,265137	325,420593	130,454300	49,132145	31,310886	0,000000	66,536064	0,179973	25,204151	22,603088
G871	PONZA	Lazio	Latina	0,000088076949	799,530,751732	2,556,810059	310,359680	130,454300	18,878281	43,880977	0,000000	86,552147	0,528283	-31,947432	62,215172
G874	PONZANO ROMANO	Lazio	Roma	0,000016368883	147,475,730907	506,679993	291,062866	130,454300	35,434132	35,434132	0,000000	75,608299	2,290240	0,000000	47,275928
G934	POSTA	Lazio	Rieti	0,000010364767	93,381,540873	223,807007	417,241364	130,454300	75,492929	40,954899	0,000000	93,610793	3,992144	25,204151	47,275928
G935	POSTA FIBRENO	Lazio	Frosinone	0,000017352610	70,387,638631669	378,940002	412,568298	130,454300	69,929680	30,496254	0,000000	137,834106	3,321351	-6,743281	47,275928
G951	POZZAGLIA SABINA	Lazio	Rieti	0,0000224443984	2,022,131,845484	1,517,335007	368,827515	130,454300	69,400292	46,022228	5,823748	144,755402	6,668384	14,709711	45,224617
H071	PROSENO	Lazio	Viterbo	0,000007288100	65,662,283273	184,339996	356,201935	130,454300	17,830553	44,716595	0,000000	117,219872	5,648026	-6,743281	47,275928
H076	PROSEEDI	Lazio	Latina	0,000021347322	192,329,058212	509,970001	377,879987	130,454300	63,165272	33,449848	0,000000	97,344269	2,426923	-6,743281	57,787651
H287	RIANO	Lazio	Roma	0,0000124638468	1,122,914,351345	3,197,011963	351,238708	130,454300	84,996788	33,466072	0,000000	31,506655	0,386153	25,204151	45,224617
H288	RIETI	Lazio	Rieti	0,0000971403759	8,751,878,507772	27,011,970703	324,000000	130,454300	41,894263	26,040735	0,000000	94,008858	0,052764	-6,743281	38,492393
H292	RIGNANO FLAMINIO	Lazio	Roma	0,000135046015	1,216,699,341335	3,425,428955	355,196198	130,454300	83,250618	34,190758	0,000000	36,544594	0,327174	25,204151	45,224617
H300	RIOFREDDO	Lazio	Roma	0,000010032739	90,390,130764	274,631989	329,131836	130,454300	75,183533	39,969543	0,000000	49,300396	4,185881	-17,237720	47,275928
H324	RIPI	Lazio	Frosinone	0,000062086684	559,389,039709	1,556,161987	359,467102	130,454300	60,783203	28,700678	0,000000	90,802948	0,918744	25,204151	22,603088

Codice contabile	Denominazione	Regione	Provincia	Coefficiente di riparto (A)	Costo standard totale (B = C + D)	Tonnellata di rifiuti urbani (C)	Costo standard operatività (D = E + F + G + H + I + J + K + L)	Base nazionale (E)	Percentuale di raccolta differenziata (F)	Distribuzione impiantistica e distanze (G)	Modalità di gestione (H)	Costo comunale di riferimento (I) (popolazione, est. reddito, istruzione, densità) (I)	Discrepanza di costi (costo fisso di gestione) (J)	Modalità di raccolta (K)	Gruppi omogenei (L)
H354	RIVODUTRI	Lazio	Rieti	0,000018635340	167,895.412.293	562,14.0015	286,671875	130,454300	21,341372	27,610388	0,000000	80,579372	2,357821	-21,452991	57,787651
H357	ROCCACAMTERANO	Lazio	Roma	0,000005130921	46,227.1.23381	111,000000	416,460571	130,454300	81,913124	39,968543	5,823748	115,277458	1,2984224	-17,237720	47,275928
H393	ROCCAD'ARCE	Lazio	Frosinone	0,000010963126	98,772.4.65035	234,559998	421,096802	130,454300	72,714149	27,955006	5,823748	96,746185	4,411638	25,204151	57,787651
H401	ROCCADI CAVE	Lazio	Roma	0,000006257924	56,470.984045	179,500000	314,601471	130,454300	1,944544	39,413818	0,000000	67,924080	6,882655	10,494439	57,787651
H404	ROCCADI PAPA	Lazio	Roma	0,0000237410402	213,995.006205	6,677.998145	320,317719	130,454300	81,926407	38,066140	0,000000	44,867094	0,185287	-6,743281	31,441797
H421	ROCCAMASSIMA	Lazio	Latna	0,000016689575	149,893.448539	405,170013	369,803894	130,454300	75,953850	31,571907	0,000000	77,563522	3,215984	-6,743281	57,787651
H432	ROCCAPRODA	Lazio	Roma	0,000148699296	1.339.708.803883	4,291.729980	312,160553	130,454300	82,843231	33,169071	0,000000	40,776772	0,218696	-6,743281	31,441797
H441	ROCCASANTO STEFANO	Lazio	Roma	0,000009143334	82,377.023334	325,139999	350,231818	130,454300	35,897219	35,897219	0,000000	60,286488	4,260356	-17,237720	57,787651
H446	ROCCASINIBALDA	Lazio	Rieti	0,000011044415	100,045.145455	286,755005	348,888123	130,454300	20,774212	42,135487	5,823748	106,117371	3,050392	-6,743281	47,275928
H411	ROCCAGROINE	Lazio	Roma	0,000003608711	32,512.745201	82,230000	395,421539	130,454300	78,025032	33,479828	5,823748	70,835564	14,817438	14,709711	47,275928
H413	ROCCAGORGA	Lazio	Roma	0,000045231491	407,513.893086	1,186.568946	343,438588	130,454300	84,572838	31,535567	0,000000	86,703102	1,061997	-6,743281	16,036060
H427	ROCCANTICA	Lazio	Rieti	0,000010405679	93,750.139052	205,815399	455,505951	130,454300	83,955116	34,762356	5,823748	111,650513	5,868131	25,204151	57,787651
H443	ROCCASECCA	Lazio	Frosinone	0,000089614242	807,381.021949	2,393.124023	337,375336	130,454300	79,871681	27,542133	0,000000	80,937105	3,677509	25,204151	22,603088
H444	ROCCASECCEDEI VOLSCI	Lazio	Latna	0,000014697558	132,417.893403	351,220001	377,022644	130,454300	46,119099	33,443848	0,000000	63,37105	6,087727	14,709711	57,787651
H494	ROMA	Lazio	Roma	0,000066841764	61,640.985481	158,509995	388,877594	130,454300	82,797356	28,494507	0,000000	68,546356	0,000758	-6,743281	38,492393
H501	ROMA	Lazio	Roma	0,087671871007	789,981.196.296502	6,899.206.125000	467,604980	130,454300	69,929580	34,526558	0,000000	200,944595	0,000758	-6,743281	22,603088
H534	RONCIGLIONE	Lazio	Verbo	0,000108884739	980,998.897603	3,044.429932	322,227448	130,454300	80,339844	27,675291	0,000000	67,487480	0,410742	-6,743281	22,603088
H618	ROVIANO	Lazio	Roma	0,000020156408	181,599.498892	490,700989	370,081787	130,454300	75,189533	39,968543	0,000000	70,473222	2,862749	-6,743281	57,787651
H658	SACROFANO	Lazio	Roma	0,000040562584	3,657.526.724584	10,601.111328	345,013519	130,454300	80,100075	32,876951	0,000000	60,899265	0,124764	-21,452991	62,215172
H647	SABAUDIA	Lazio	Roma	0,000090712794	817,278.445762	2,779.290039	294,060150	130,454300	82,210342	34,258305	0,000000	82,29054	0,428629	-6,743281	45,224617
H745	SAMBUCI	Lazio	Roma	0,000012004238	108,152.388468	306,000000	353,439178	130,454300	81,913124	33,562542	5,823748	76,853897	5,439697	25,204151	57,787651
H779	SAN BANGIO SARACINISCO	Lazio	Frosinone	0,000007159237	64,501.270404	146,606995	439,960398	130,454300	34,823544	33,112988	5,823748	142,687592	10,066430	25,204151	57,787651
M295	SAN CESAREO	Lazio	Roma	0,0000226903873	2,044.294.258998	6,716.495117	304,369202	130,454300	82,784706	29,975800	0,000000	36,284187	0,171718	-6,743281	31,441797
H824	SAN DONATO VAL DI COMINO	Lazio	Frosinone	0,000032575347	293,488.193327	654,302002	448,551483	130,454300	78,506195	30,944221	0,000000	123,741432	1,913552	25,204151	57,787651
H896	SAN FELICE CIRCEO	Lazio	Latna	0,000395016421	3,558.907.085671	11,137.035156	219,556061	130,454300	32,344246	29,875193	0,000000	78,575188	0,122104	-6,743281	62,215172
H890	SAN GIORGIO A LIRI	Lazio	Frosinone	0,000048490307	438,874.232391	1,496.166992	291,995636	130,454300	80,560768	33,165546	0,000000	57,828140	2,646776	14,709711	22,603088
H917	SAN GIOVANNINCARO	Lazio	Frosinone	0,000035349685	316,483.583207	933,009998	341,058228	130,454300	71,105590	30,068903	5,823748	79,867859	1,132848	0,000000	22,603088
H942	SAN GREGORIO DASASSOLA	Lazio	Roma	0,000019307201	173,948.556200	461,214996	377,152863	130,454300	80,560768	33,165546	0,000000	57,828140	2,646776	14,709711	57,787651
H989	SAN LORENZO NUOVO	Lazio	Verbo	0,000033589468	302,824.878181	735,210999	411,616364	130,454300	75,508644	44,716595	5,823748	112,959053	1,821395	-17,237720	47,275928
H989	SAN POLO DEICAVALLERI	Lazio	Roma	0,000031112585	280,309.359597	879,572021	318,689354	130,454300	82,078591	37,858276	0,000000	52,862736	1,232391	-17,237720	31,441797
H400	SAN VITO ROMANO	Lazio	Roma	0,000048002943	432,483.318025	1,246.693970	346,071381	130,454300	84,117676	34,860787	0,000000	58,240826	1,085020	14,709711	22,603088
H408	SAN VITTORE DEL LAZIO	Lazio	Frosinone	0,00008718349	78,548.112637	196,494695	399,746124	130,454300	73,063377	29,436298	0,000000	65,115730	1,262116	14,709711	22,603088
I256	SANTAMBROGIO SUL GARIGLIANO	Lazio	Frosinone	0,000009718349	78,548.112637	196,494695	399,746124	130,454300	73,063377	29,436298	0,000000	65,115730	1,262116	14,709711	22,603088
I256	SANT'ANDREA DEL GARIGLIANO	Lazio	Frosinone	0,000009718349	78,548.112637	196,494695	399,746124	130,454300	73,063377	29,436298	0,000000	65,115730	1,262116	14,709711	22,603088
I256	SANT'ANGELO ROMANO	Lazio	Roma	0,000048856539	440,173.812593	1,029.474976	240,601166	130,454300	9,528266	37,858276	0,000000	39,458981	0,898275	0,000000	22,603088
I256	SANT'APOLLINARE	Lazio	Frosinone	0,000021189385	190,906.119857	533,250000	358,004913	130,454300	85,420326	30,666094	0,000000	103,665009	2,433848	-17,237720	22,603088
I256	SANT'ELIA FUMERAPIDO	Lazio	Frosinone	0,000082263616	614,866.140371	1,816.439941	338,029388	130,454300	36,719471	31,081964	0,000000	91,284335	0,882096	25,204151	22,603088
I256	SANT'ERESTE	Lazio	Roma	0,000038079439	314,077.350331	1,076.468994	318,706207	130,454300	79,379311	33,809807	0,000000	58,477413	0,725602	-6,743281	22,603088
I255	SANTAMARINELLA	Lazio	Roma	0,000423651174	3,816.892.378313	10,646.826172	388,500488	130,454300	43,998798	0,000000	58,297112	0,113827	-6,743281	62,215172	22,603088
I339	SANTICOSMA E DAMIANO	Lazio	Latna	0,000115426189	1,039.934.198905	2,909.218994	357,461639	130,454300	83,139160	26,013046	0,000000	80,064285	0,478059	14,709711	22,603088
I351	SANTOPADRE	Lazio	Frosinone	0,000012873315	115,892.350400	335,577515	345,620148	130,454300	2,463089	31,157272	0,000000	120,389881	1,592932	0,000000	57,787651
I424	SARACINESCO	Lazio	Roma	0,000003318445	29,897.585330	85,000000	351,796298	130,454300	10,213124	39,968543	5,823748	47,945057	13,592932	-17,237720	47,275928
I499	SCANDRIGLIA	Lazio	Rieti	0,000041215943	371,335.734771	1,321.892944	280,912109	130,454300	81,973675	38,528818	5,823748	70,156189	0,979888	-6,743281	31,441797
I573	SEGNI	Lazio	Roma	0,000115258497	1,038.423.365235	3,731.439941	278,290253	130,454300	14,405831	34,639981	0,000000	73,747925	0,943737	-6,743281	22,603088
I581	SELCI	Lazio	Rieti	0,000016712990	150,575.961523	404,979675	371,811157	130,454300	83,955116	34,762356	0,000000	72,158287	2,673867	25,204151	22,603088
I634	SERMONETA	Lazio	Latna	0,000110512898	995,687.812554	3,257.590029	305,851154	130,454300	81,955079	28,307560	0,000000	66,895478	0,419656	-6,743281	22,603088
I699	SERMONTE	Lazio	Frosinone	0,000037143648	334,646.321387	1,318.5730	1,041.909058	130,454300	79,585579	37,611362	0,000000	66,898665	1,270282	-17,237720	22,603088
I697	SETTEFRATI	Lazio	Frosinone	0,000008915106	80,320.793115	202,082001	397,466339	130,454300	68,973839	30,944221	0,000000	121,082695	5,461383	-17,237720	57,787651
I712	SEZZE	Lazio	Latna	0,0000382440207	3,445.601.474636	10,642.073242	323,771637	130,454300	34,402225	33,015106	0,000000	87,303696	0,115008	-6,743281	45,224617

Codice contabile	Denominazione	Regione	Provincia	Coefficiente di riparto (A)	Costo standard totale (B = C * D)	Tonnellata di rifiuti urbani (C)	Costo standard per tonnellata (D = E + F + G + H + I + J + K + L)	Base nazionale (E)	Percentuale di raccolta differenziata (F)	Direzionale impiantistica e distrettuale (G)	Mobilità di gestione (H)	Costo comunale di riferimento (popolazione, est. reddito, istruzione, servizi) (I)	Discrepanza di costi (costo fisso di gestione) (J)	Mobilità di raccolta (K)	Gruppi omogenei (L)
L716	SGURGOLA	Lazio	Frosinone	0,000024554417	221.223,428888	626,2030037	353,277496	130,454300	75,320076	28,818666	0,000000	69,114990	1,762246	25,204151	22,603088
B32	SONNINO	Lazio	Latina	0,000068761101	619.504,295228	1,687,865967	367,034058	130,454300	80,073250	35,141544	0,000000	80,187447	0,627625	-17,237720	57,787651
B38	SORA	Lazio	Frosinone	0,000439517963	3.959.844,483292	10,913,049805	362,854065	130,454300	85,271713	30,174034	0,000000	102,646858	0,103115	-17,237720	31,441797
B55	SORIANO NEL CIMINO	Lazio	Viterbo	0,000103478602	932.292,206451	2,753,969971	338,529642	130,454300	84,631355	31,171028	5,823748	80,589539	0,491308	-17,237720	22,603088
B92	SPIRIGNO	Lazio	Latina	0,000017531062	1.058.898,082994	2,818,469971	375,699615	130,454300	69,149399	34,901863	0,000000	95,793678	0,422942	-17,237720	62,215172
B92	SPIRIGNO SATURNIA	Lazio	Latina	0,000038138256	343.607,258400	911,984009	376,769951	130,454300	78,265617	27,923260	0,000000	87,862015	1,219427	-17,43281	57,787651
B99	STINGLIANO	Lazio	Latina	0,000021802812	198.432,797756	612,23901	320,903656	130,454300	82,671028	34,762356	5,823748	80,051517	1,775362	-17,237720	22,603088
B73	STRANGOLAGALLI	Lazio	Frosinone	0,000024927085	224.580,989912	605,794006	370,721710	130,454300	83,499954	27,619911	0,000000	79,137558	2,202752	25,204151	22,603088
B92	SUBIACO	Lazio	Roma	0,000116817670	1.052.470,759932	4,138,689941	254,300461	130,454300	10,095425	41,949364	0,000000	76,909302	0,310029	-21,452991	16,036060
L009	SUPINO	Lazio	Frosinone	0,000059089678	532.360,439992	1,585,930054	395,677124	130,454300	49,326603	27,982524	0,000000	76,727669	0,741687	-6,743281	57,787651
L017	SUTRI	Lazio	Viterbo	0,000080805825	890.192,743716	3,647,270996	244,070908	130,454300	25,943459	36,178925	0,000000	60,466816	0,371781	-31,947432	22,603088
L046	TARANO	Lazio	Rieti	0,000015512453	139.759,707711	407,768982	342,742371	130,454300	82,671028	34,762356	5,823748	71,207550	1,963602	-6,743281	22,603088
D024	TARQUINIA	Lazio	Viterbo	0,000458164895	4.127.844,333285	11,405,639648	361,912567	130,454300	69,839646	30,706129	0,000000	75,325607	0,116015	-6,743281	62,215172
L105	TERELLE	Lazio	Frosinone	0,000056649996	50.903,732246	139,930002	364,040131	130,454300	0,502341	31,081984	0,000000	167,554184	8,607148	-31,947432	57,787651
L120	TERRACINA	Lazio	Latina	0,001047740611	9.438,636,655213	22,703,949219	415,770691	130,454300	79,498207	32,277897	0,000000	100,789875	0,046820	10,494439	62,215172
L150	TESSENNANO	Lazio	Viterbo	0,000050664156	45,625,595788	121,949997	374,130656	130,454300	5,201655	34,424969	5,823748	140,429977	10,523089	0,000000	47,275928
L182	TIVOLI	Lazio	Roma	0,000966344839	8.706,300,079713	26,646,724609	326,730591	130,454300	60,394299	33,887936	0,000000	70,199104	0,045877	-6,743281	38,492393
L189	TOFFIA	Lazio	Rieti	0,000098423453	84.900,762225	244,255997	347,589264	130,454300	84,892761	44,779916	0,000000	51,641956	4,678562	0,000000	31,441797
L192	TOLFA	Lazio	Roma	0,000044343444	399,513,007955	1,113,650024	358,741974	130,454300	80,274818	36,992142	0,000000	59,280128	0,696241	-6,743281	57,787651
L243	TORRECALETANI	Lazio	Frosinone	0,000019143801	172,476,399855	423,200012	407,552917	130,454300	78,779297	31,670671	0,000000	79,867805	3,789053	25,204151	57,787651
L286	TORRIN SABINA	Lazio	Rieti	0,000020238328	182,337,558837	422,846161	392,258911	130,454300	80,606438	34,762356	5,823748	86,872467	2,695260	-6,743281	57,787651
L290	TORRICE	Lazio	Frosinone	0,000059638830	537,317,040466	1,608,319946	297,138047	130,454300	11,991355	29,520248	0,000000	91,950441	0,772199	10,494439	22,603088
L293	TORREVELLA IN SABINA	Lazio	Rieti	0,000018050492	162,626,210252	384,598999	422,846161	130,454300	82,654663	36,054234	5,823748	92,591240	2,770642	14,709711	57,787651
L302	TORRITA TIBERINA	Lazio	Roma	0,000013721895	123,627,641795	352,079987	351,135101	130,454300	83,122868	33,678082	0,000000	75,630386	3,551024	-6,743281	31,441797
L398	TREVI NEL LAZIO	Lazio	Frosinone	0,000034883708	312,483,454752	1,103,770020	283,362305	130,454300	4,034929	37,749313	0,000000	84,179203	1,133134	-21,452991	47,275928
L401	TREMIANO ROMANO	Lazio	Roma	0,000111474747	1.004,333,611577	2,876,060059	348,962006	130,454300	82,240067	36,803725	0,000000	42,319900	0,502101	25,204151	57,787651
L437	TRIVIGLIANO	Lazio	Frosinone	0,000027793764	250,408,387140	690,000000	362,910706	130,454300	54,722710	34,037144	0,000000	59,250652	2,454126	25,204151	57,787651
G507	TURANIA	Lazio	Rieti	0,000004977666	44,846,365891	121,419998	369,346091	130,454300	39,522868	45,408993	5,823748	91,714294	9,154104	0,000000	47,275928
L310	TUSCANIA	Lazio	Viterbo	0,000124197236	1,118,957,083743	4,231,370117	264,443207	130,454300	25,943459	29,935236	0,000000	87,142609	0,311952	-31,947432	22,603088
L525	VACONE	Lazio	Rieti	0,000004783043	43,092,906225	100,519691	428,701141	130,454300	76,431969	34,762356	5,823748	95,134489	13,569694	14,709711	57,787651
L569	VALENTANO	Lazio	Rieti	0,000059060907	532,110,239077	1,678,849976	316,949249	130,454300	27,985662	31,905595	0,000000	101,184691	0,778787	-31,947432	57,787651
L588	VALLECORSA	Lazio	Frosinone	0,000031159767	280,734,444069	831,250000	397,725647	130,454300	6,935541	30,519711	0,000000	110,446251	1,582209	0,000000	57,787651
L605	VALLEVARO	Lazio	Frosinone	0,000087144003	78,512,563213	191,695999	409,568085	130,454300	50,460918	31,426405	0,000000	107,851089	6,983592	25,204151	57,787651
L611	VALLERPETRA	Lazio	Roma	0,00006729074	60,625,703091	144,880005	418,454590	130,454300	72,556602	37,948813	0,000000	122,748856	7,475103	0,000000	47,275928
L612	VALLERANO	Lazio	Viterbo	0,000018846817	169,800,715650	519,364990	326,939087	130,454300	30,561750	29,440355	0,000000	101,385910	1,999274	10,494439	22,603088
L614	VALLEROTONDA	Lazio	Frosinone	0,000026727709	240,803,741814	654,146973	372,182129	130,454300	8,655221	32,047585	0,000000	122,450928	2,015387	14,709711	57,787651
L625	VALLINFREDA	Lazio	Roma	0,000009810148	88,384,697309	237,477005	372,182129	130,454300	82,150894	35,111736	0,000000	70,972984	6,216304	0,000000	47,275928
L639	VALMONTONE	Lazio	Roma	0,0000307893025	2,773,967,384890	10,049,009766	276,043854	130,454300	7,761971	33,855842	0,000000	41,103714	1,133714	14,709711	45,224617
L676	VARCO SABINO	Lazio	Rieti	0,0000303837265	34,571,905755	106,300000	325,229584	130,454300	0,000000	32,529572	0,000000	111,526344	0,1370474	-21,452991	47,275928
A701	VASANELLO	Lazio	Viterbo	0,000040470063	364,615,713080	1,118,102051	326,102356	130,454300	82,899951	28,261705	5,823748	72,356697	0,946607	-17,237720	22,603088
L713	VEIANO	Lazio	Viterbo	0,000023716554	213,674,690907	644,309998	331,633362	130,454300	83,135834	32,229572	0,000000	68,370232	1,583630	-6,743281	22,603088
L719	VELITRI	Lazio	Roma	0,0000861613906	7,762,724,981081	21,883,615234	403,919899	130,454300	81,919899	30,742990	0,000000	93,078931	0,050892	-6,743281	45,224617
L742	VENTOTENE	Lazio	Frosinone	0,000028390467	255,784,385716	633,270020	353,910461	130,454300	80,866531	41,515209	0,000000	73,29324	1,873237	-6,743281	62,215172
L780	VEROLI	Lazio	Frosinone	0,000259783780	2,340,526,333483	6,200,994141	377,443726	130,454300	79,987366	30,548697	0,000000	80,250000	0,187451	25,204151	31,441797
L814	VETRALLA	Lazio	Viterbo	0,000011610418	104,604,258691	283,135010	369,450104	130,454300	78,005524	30,944221	0,000000	109,418831	4,767451	-31,947432	22,603088
L836	VIC ALVI	Lazio	Frosinone	0,000011610418	104,604,258691	283,135010	369,450104	130,454300	78,005524	30,944221	0,000000	109,418831	4,767451	-31,947432	22,603088
L843	VICO NEL LAZIO	Lazio	Frosinone	0,000023530228	211,995,985992	579,567017	365,783396	130,454300	80,821014	30,739934	0,000000	70,369927	2,955850	-6,743281	57,787651
L851	VICO ROVERETO	Lazio	Roma	0,000048864352	440,244,200497	1,261,963013	348,856659	130,454300	34,856659	33,479828	5,823748	48,923191	0,765159	-6,743281	57,787651
L892	VIGNANELLO	Lazio	Viterbo	0,000059748929	538,308,984154	1,488,354980	362,167175	130,454300	85,137962	26,609337	5,823748	97,579369	0,702684	-6,743281	22,603088
A081	VILLA LATINA	Lazio	Frosinone	0,000025502148	228,762,034073	571,039978	402,357178	130,454300	17,873600	32,047585	5,823748	140,666278	2,694363	14,709711	57,787651



Codice contabile	Denominazione	Regione	Provincia	Coefficiente di riparto (A)	Costo standard globale (B = C + D)	Tomografia di rifilati urbi o rivi (C)	Costo standard operatività (D = E + F + G + H + I + J + K + L)	Base nazionale (E)	Percentuale di raccolta differenzata (F)	Distribuzione impiantistica e distrettuale (G)	Mobilità di gestione (H)	Costo comunale di riferimento (popolazione, est. reddito, istruzione, servizi) (I)	Discrepanzia di costi (costo base di gestione) (J)	Mobilità di raccolta (K)	Gruppi omogenei (L)
H913	VILLASAN GIOVANNI IN TUSCIA	Lazio	Viterbo	0,000010108441	91,072.1459822	267,5560000	340,385437	130,454300	73,539445	31,122353	0,000000	85,279785	4,130766	-6,743281	22,603088
L905	VILLASANTALUCIA	Lazio	Frosinone	0,000027843860	250,859.728824	707,3900000	354,632202	130,454300	82,140976	29,469456	0,000000	63,198914	1,561334	25,204151	22,603088
B64	VILLASANTO STEFANO	Lazio	Frosinone	0,000015538557	139,976.874005	389,3355011	365,136414	130,454300	81,302185	31,866966	0,000000	67,670082	2,798527	-6,743281	57,787651
M082	VITERBO	Lazio	Viterbo	0,001125070486	10,136.341,463018	27,943,060547	362,762848	130,454300	72,823697	30,121655	0,000000	97,854323	0,043798	-6,743281	38,492393
M083	VITORCHIANO	Lazio	Viterbo	0,000005828437	52,511,402007	140,8480007	372,823181	130,454300	18,116669	26,282885	5,823748	124,658722	9,699244	0,000000	57,787651
M086	VIVARO ROMANO	Lazio	Viterbo	0,0000058792454	52,93,691,607574	1,689,9689071	313,432556	130,454300	81,048592	31,326346	0,000000	48,183872	0,733915	-6,743281	22,603088
M095	ZAGAROLO	Lazio	Roma	0,00002907567	26,195,776293	62,193001	421,201355	130,454300	75,216042	39,969433	0,000000	94,315689	19,260164	14,709711	47,275928
M141	ZAGAROLO	Lazio	Roma	0,000236113303	2,127,266,776947	6,651,147949	324,716644	130,454300	79,865173	33,575947	0,000000	42,121826	0,218090	-6,743281	45,224617
A111	AROLE	Liguria	Imperia	0,000006978132	62,869,600733	187,3060000	335,651825	130,454300	36,849110	14,803386	0,000000	131,187653	7,028899	-31,947432	47,275928
A122	ALASSIO	Liguria	Savona	0,000472115758	4,253,534,865977	11,486,493164	370,907526	130,454300	72,576111	14,570054	0,000000	80,394669	0,114456	-6,743281	78,941238
A145	ALBENGA	Liguria	Savona	0,000480451087	4,328,632,241648	13,450,395508	321,821930	130,454300	60,556339	13,942723	0,000000	85,029427	0,090045	-6,743281	38,492393
A166	ALBOLASUPERIORE	Liguria	Savona	0,000182254558	1,642,025,503992	4,531,331543	362,371521	130,454300	77,306205	12,316634	0,000000	86,520073	0,302436	-6,743281	62,215172
A165	ALBISSOLA MARINA	Liguria	Savona	0,000108294837	97,6584,152715	2,587,532959	377,071198	130,454300	83,503250	10,841161	0,000000	79,679298	0,935246	-6,743281	78,941238
A226	ALTARE	Liguria	Savona	0,000022198980	200,002,080072	601,281982	392,626099	130,454300	75,470863	11,866549	0,000000	71,987129	1,607055	25,204151	16,036060
A278	ANDORA	Liguria	Savona	0,000109921991	990,344,027417	2,714,591797	364,822449	130,454300	78,82201	11,286484	0,000000	88,373436	0,414335	-6,743281	62,215172
A338	APRICALE	Liguria	Imperia	0,000284617048	2,564,262,079425	7,742,025979	331,213918	130,454300	61,139705	15,995210	0,000000	78,490311	0,166369	-17,237720	47,275928
A344	AQUILADARROSCIA	Liguria	Imperia	0,000004046451	36,456,566816	87,352501	417,350006	130,454300	69,051872	18,548153	0,000000	109,249252	17,566370	25,204151	47,275928
A373	ARCOLA	Liguria	La Spezia	0,000135530941	1,221,068,288586	3,781,302490	322,922688	130,454300	83,228317	10,303247	0,000000	60,144508	0,310994	-6,743281	45,224617
A388	ARENZANO	Liguria	Genova	0,000277597019	2,501,015,009853	7,632,125488	327,695740	130,454300	74,331726	16,066339	0,000000	87,474791	33,995499	-6,743281	47,275928
A418	ARMO	Liguria	Imperia	0,00002322154	20,921,487953	50,419998	414,944244	130,454300	81,354202	19,679890	0,000000	51,201897	0,168611	-6,743281	62,215172
A422	ARNASCO	Liguria	Imperia	0,000008509450	76,666,031964	196,434006	390,289001	130,454300	78,012100	12,40288	0,000000	80,373871	6,216675	25,204151	57,787651
A437	ARCOLA	Liguria	Imperia	0,000135530941	1,221,068,288586	3,781,302490	322,922688	130,454300	83,228317	10,303247	0,000000	60,144508	0,310994	-6,743281	45,224617
A499	AURIGO	Liguria	Imperia	0,00004492680	40,476,878396	129,449997	312,683502	130,454300	33,770248	16,062811	0,000000	96,167244	10,388691	-31,947432	57,787651
A506	AVEGNO	Liguria	Genova	0,000028125819	253,400,038123	912,229736	277,780945	130,454300	85,420326	12,426332	0,000000	49,857360	1,024310	-17,237720	16,036060
A536	BADALUCCO	Liguria	Imperia	0,000020537348	185,031,578595	610,358765	303,152161	130,454300	36,087498	13,726851	5,823748	88,936371	2,283190	-31,947432	57,787651
A581	BAJARDO	Liguria	Imperia	0,000006542450	58,944,311703	136,660995	425,096588	130,454300	48,500168	11,856487	0,000000	163,716557	8,568428	14,709711	47,275928
A593	BALISTRINO	Liguria	Savona	0,000007924158	71,392,837772	193,061005	369,794189	130,454300	58,757637	14,785220	0,000000	91,800575	5,714389	10,494439	57,787651
A647	BARDINETO	Liguria	Savona	0,000016102622	145,055,583288	363,869995	398,646729	130,454300	79,793648	16,808015	0,000000	96,431610	2,881091	25,204151	47,275928
A658	BARGAGLI	Liguria	Genova	0,000030360394	273,532,475930	1,393,340210	197,733337	130,454300	28,633411	11,140630	0,000000	42,440407	0,975977	-31,947432	16,036060
A796	BERGEGGI	Liguria	Savona	0,000033299408	300,011,574707	1,024,838989	292,740204	130,454300	68,707245	10,808769	0,000000	36,557381	1,237093	-17,237720	62,215172
A822	BOLIMSCO	Liguria	Genova	0,000074626344	67,237,299293	1,992,345703	337,465179	130,454300	82,500130	16,284149	0,000000	52,085526	0,669205	-6,743281	62,215172
A931	BOISSANO	Liguria	La Spezia	0,000018252076	164,442,383257	542,363220	303,196045	130,454300	77,521683	12,849257	0,000000	49,884800	1,740267	-6,743281	16,036060
A982	BOLANO	Liguria	La Spezia	0,000064984130	765,665,951822	3,017,461914	283,745026	130,454300	69,019356	11,100242	0,000000	49,556886	0,357739	-6,743281	0,000000
A961	BONASSOLA	Liguria	La Spezia	0,000041348443	372,529,489556	885,929993	420,021301	130,454300	42,5852345	12,868485	0,000000	139,563843	1,385869	10,494439	78,941238
A984	BORDIGHERA	Liguria	Imperia	0,000265189276	2,389,227,246135	6,743,176270	354,317780	130,454300	80,508751	13,212747	0,000000	98,232620	0,160275	-6,743281	38,492393
A993	BORGHETTO D'ARROSCIA	Liguria	Imperia	0,000009350160	84,240,427254	221,639999	380,07728	130,454300	70,846487	17,961737	0,000000	133,007481	3,504570	25,204151	47,275928
A992	BORGHETTO DI VARA	Liguria	La Spezia	0,000008736303	78,709,872842	4,316,913770	358,863739	130,454300	79,566071	14,206388	0,000000	76,267654	6,680159	-31,947432	47,275928
A999	BORGHETTO SANTO SPIRITO	Liguria	Savona	0,000172017425	1,549,793,894799	4,191,613000	358,863739	130,454300	76,822105	13,518035	0,000000	87,959322	0,857827	-17,237720	62,215172
B005	BORGOMARE	Liguria	Imperia	0,000076203499	686,556,709138	1,949,765991	352,122620	130,454300	76,822105	13,518035	0,000000	85,892962	0,857827	25,204151	47,275928
B020	BORGOMARO	Liguria	Imperia	0,000015493447	139,588,471900	426,247498	327,482208	130,454300	24,225777	15,261130	0,000000	81,715652	2,880302	-31,947432	47,275928
B048	BORMIDA	Liguria	Savona	0,000006098281	54,942,568916	148,710007	369,481121	130,454300	41,969742	14,141663	0,000000	111,832312	8,877507	14,709711	47,275928
B214	BORNASCIA	Liguria	Genova	0,000034697118	312,604,269210	936,768005	333,705109	130,454300	78,031552	14,137783	5,823748	83,550484	1,424054	-31,947432	47,275928
B282	BRUNATO	Liguria	La Spezia	0,000032263258	290,676,363893	912,307983	318,616486	130,454300	78,031552	13,262482	0,000000	70,916222	1,255446	-6,743281	31,441797
B369	BUSALLA	Liguria	Genova	0,000082652861	744,662,341018	2,694,930908	276,319641	130,454300	73,962471	12,864250	0,000000	51,997330	0,459778	-6,743281	16,036060
B409	CAIRO MONTENOTTE	Liguria	Savona	0,000163861904	1,476,316,579048	5,238,600098	281,815094	130,454300	70,846487	14,206388	0,000000	57,041382	0,212102	-6,743281	57,787651
B410	CALICEAL CORNOGLIO	Liguria	La Spezia	0,000016327226	147,100,415988	379,637238	387,478257	130,454300	76,477486	10,852096	0,000000	82,340607	2,767585	25,204151	57,787651
B416	CALICELIGURE	Liguria	Savona	0,000018676351	168,264,896681	489,279999	343,903076	130,454300	80,895142	15,107616	0,000000	63,965775	2,435900	-6,743281	57,787651
B430	CALIZZANO	Liguria	Savona	0,000020977949	189,001,196594	493,910004	362,863208	130,454300	84,384270	16,870587	0,000000	102,056244	1,821930	0,000000	47,275928
B490	CAMOGGI	Liguria	Genova	0,000143966410	1,297,067,788463	3,736,111084	347,170563	130,454300	80,918549	16,995432	0,000000	77,669853	0,370273	-21,452991	62,215172

Documento allegato al protocollo 122570 del 2020 II Dipartimento Ragioneria Generale dello Stato

Codice contabile	Denominazione	Regione	Provincia	Coefficiente di riparto (A)	Costo standard totale (B = C * D)	Tonnellata di rifiuti urbani (C)	Costo standard per tonnellata (D = E + F + G + H + I + J + K + L)	Base nazionale (E)	Percentuale di raccolta differenziata (F)	Distanza impiantistica e distanze (G)	Mobilità di gestione (H)	Costo comunale di riferimento (popolazione, est. reddito, istruzione, densità) (I)	Differenziale di costi (costo fisso di gestione) (J)	Mobilità di raccolta (K)	Gruppi omogenei (L)
B538	CAMPO LIGURE	Liguria	Genova	0,000033935649	305,743,98685	1,080,535034	282,955933	130,454300	82,648163	15,682391	0,000000	68,877899	1,204567	-31,947432	16,036060
B551	CAMPORONE	Liguria	Genova	0,000068577884	617,853,599308	2,802,318359	220,479446	130,454300	30,432116	10,817704	0,000000	53,727566	0,464710	-21,452981	16,036060
B559	CAMPOROSSO	Liguria	Imperia	0,000121775746	1,097,140,632076	3,259,919922	336,657745	130,454300	75,476128	131,392022	0,000000	61,668175	0,448066	-6,743281	62,215172
B726	CARASCO	Liguria	Genova	0,000071092918	640,512,837623	2,477,321045	258,550598	130,454300	76,412460	12,912048	0,000000	39,344395	0,533054	-31,947432	31,441797
B734	CARAVONICA	Liguria	Imperia	0,00004637060	417,777,700700	1,206,200003	346,357727	130,454300	40,154835	15,844334	0,000000	68,154610	9,217864	25,204151	57,787651
B748	CARCARE	Liguria	Savona	0,000085110252	768,802,245126	2,706,564941	283,731293	130,454300	71,594261	11,807467	0,000000	60,098043	0,486488	-6,743281	16,036060
B814	CARPASIO	Liguria	Imperia	0,00004247861	38,271,175953	95,254501	401,778137	130,454300	55,354687	14,490111	5,823748	11,909998	13,859616	14,709711	47,275928
B838	CARRO	Liguria	La Spezia	0,000009254746	83,380,791987	199,485001	417,980255	130,454300	77,001549	15,196857	5,823748	12,252252	4,995655	14,709711	47,275928
B839	CARRODANO	Liguria	La Spezia	0,00006966643	62,756,093576	175,522507	357,595642	130,454300	80,657934	15,454703	5,823748	89,675763	5,291579	-17,237720	47,275928
B927	CASANOVALERONE	Liguria	Savona	0,000013488120	121,521,440633	329,619995	368,871326	130,454300	70,254791	16,408663	0,000000	106,959808	4,043849	-17,237720	57,787651
B939	CASAZALIGURE	Liguria	Genova	0,000107196312	965,786,974521	3,395,661621	284,417908	130,454300	77,439819	16,282915	0,000000	50,549507	0,398618	-6,743281	16,036060
B986	CASELLA	Liguria	Genova	0,000040445656	364,395,821030	1,694,022339	215,106857	130,454300	46,490807	17,982200	0,000000	35,972431	0,718521	-31,947432	16,036060
C110	CASTEL VITTORIO	Liguria	Imperia	0,000005998295	54,041,736199	149,533997	361,401001	130,454300	37,513496	10,792131	0,000000	155,835098	8,058139	-31,947432	47,275928
C063	CASTELLARCO	Liguria	Savona	0,000004731468	42,628,237044	105,430000	404,327393	130,454300	83,518112	16,288206	0,000000	91,690529	9,996184	25,204151	47,275928
C143	CASTELLARO	Liguria	Savona	0,000018217146	164,127,681396	297,423950	297,423950	130,454300	34,531860	10,792131	5,823748	81,782890	2,597238	-6,743281	31,441797
C240	CASTELNUOVO MAGRA	Liguria	La Spezia	0,000130015627	1,171,377,980519	3,627,282964	392,114695	130,454300	75,760588	11,698952	0,000000	75,421875	0,306713	-6,743281	45,224617
C276	CASTELVECCHIO D'IROCCA BARBENA	Liguria	Savona	0,000023239189	290,459,513960	825,851990	351,709923	130,454300	57,509892	16,006374	0,000000	77,858040	1,598255	-17,237720	47,275928
C302	CASTELIONE CHIAVARESE	Liguria	Savona	0,000019430113	1,076,007,608090	3,321,600084	331,937134	130,454300	78,472794	13,425796	0,000000	64,249130	14,302155	-17,237720	62,215172
C443	CELLE LIGURE	Liguria	Savona	0,000042325367	381,331,106182	1,285,709961	296,591858	130,454300	71,552522	12,635209	0,000000	64,941109	0,971955	-21,452981	16,036060
C463	CENGO	Liguria	Savona	0,000048757451	439,281,079101	1,443,576,667803	216,318771	130,454300	46,539421	10,699539	0,000000	33,323490	0,718990	-6,743281	16,036060
C481	CERANESI	Liguria	Genova	0,000182426727	1,643,576,667803	4,476,371094	367,167206	130,454300	85,137962	12,265548	0,000000	83,566109	0,279416	-6,743281	62,215172
C510	CERIALE	Liguria	Imperia	0,000017903787	161,304,467765	461,731570	349,346710	130,454300	43,849468	12,869070	5,823748	106,453476	2,620790	0,000000	47,275928
C559	CERVO	Liguria	Imperia	0,000039982299	360,221,195172	1,071,494507	396,185760	130,454300	61,544819	16,167044	0,000000	96,662582	1,089300	-31,947432	62,215172
C578	CESO	Liguria	Imperia	0,0000401072984	36,695,619673	105,120003	349,083130	130,454300	73,629478	15,981330	0,000000	69,319946	12,422159	0,000000	47,275928
C621	CHIVARI	Liguria	Genova	0,000068160144	5,479,229,045585	13,994,968164	391,531068	130,454300	84,202209	9,200610	0,000000	95,404312	0,071637	-6,743281	78,941238
C657	CHIVANICO	Liguria	Imperia	0,000123822110	1,115,557,331199	3,012,149966	370,359161	130,454300	43,330921	16,259106	0,000000	102,938370	4,896410	25,204151	47,275928
C660	CHUSAVECCHIA	Liguria	Imperia	0,000060603365	58,493,124397	282,029999	227,046997	130,454300	26,089300	14,725080	0,000000	41,970798	4,514771	-6,743281	16,036060
C673	CICAGNA	Liguria	Genova	0,000032711306	294,713,057423	989,377502	297,877258	130,454300	78,992928	11,251387	0,000000	60,093861	1,048733	0,000000	16,036060
C718	CIPRESSA	Liguria	Imperia	0,000024256390	216,538,355163	672,101257	325,156891	130,454300	69,637077	13,296777	0,000000	79,458970	2,011162	-31,947432	62,215172
C729	CISANO SUL NEVA	Liguria	Genova	0,000027853724	250,948,595558	878,628723	295,613922	130,454300	80,367569	11,207119	0,000000	46,363884	1,185022	0,000000	16,036060
C755	CINEZZA	Liguria	Imperia	0,000010079591	90,812,240314	271,207489	354,844147	130,454300	61,708867	15,321900	0,000000	76,154968	5,054632	14,709711	31,441797
C826	COGORNO	Liguria	Genova	0,000064646530	852,719,500884	3,063,814941	278,319519	130,454300	72,933739	12,710811	0,000000	51,787045	0,444885	-21,452981	31,441797
C995	COREGLIA LIGURE	Liguria	Genova	0,000040237378	36,252,298171	109,347504	351,532928	130,454300	83,753458	11,885244	0,000000	46,648365	11,515568	0,000000	47,275928
D087	COSO DI PIROSSICA	Liguria	Imperia	0,00003647686	32,863,889499	84,269997	389,983276	130,454300	34,531860	18,769476	0,000000	66,546730	2,874889	-21,452981	47,275928
D095	COSSERIA	Liguria	Savona	0,000011156389	100,513,673856	346,399261	290,167114	130,454300	73,420044	12,696348	0,000000	39,898804	2,951872	0,000000	16,036060
D114	COSTARAINERA	Liguria	Imperia	0,000017807194	160,434,217189	512,057495	313,312897	130,454300	59,276188	13,558634	0,000000	83,546730	3,854680	-31,947432	62,215172
D175	CROCEFESCHI	Liguria	Genova	0,000102890519	92,622,615219	316,212006	292,913025	130,454300	52,972618	16,859333	0,000000	76,449333	3,854680	-31,947432	47,275928
D255	DAVAGNA	Liguria	Genova	0,000034844459	313,931,734242	1,029,874756	304,825165	130,454300	70,889345	13,064071	0,000000	48,004285	1,378395	25,204151	16,036060
D264	DEGO	Liguria	Savona	0,000020243291	182,386,271939	570,966023	319,416351	130,454300	76,823378	13,353318	0,000000	56,932041	1,636678	-6,743281	47,275928
D285	DEVA MARINA	Liguria	La Spezia	0,000046474188	418,709,975847	1,334,480957	316,762421	130,454300	52,113781	16,746227	0,000000	86,166672	4,073277	-31,947432	62,215172
D293	DIANO ARENTINO	Liguria	Imperia	0,000012364021	111,393,852555	312,860770	356,045888	130,454300	71,971397	15,765635	0,000000	83,508248	4,073277	0,000000	47,275928
D296	DIANO CASTELLO	Liguria	Imperia	0,000029055046	261,771,927424	922,193726	356,045888	130,454300	51,199486	14,119617	0,000000	60,046719	1,339241	-6,743281	31,441797
D297	DIANO MARINA	Liguria	Imperia	0,0000244459305	2,202,460,222232	5,813,918945	378,825409	130,454300	53,037437	15,665285	0,000000	90,125084	0,207659	10,494439	78,941238
D298	DIANO SAN PIETRO	Liguria	Imperia	0,000027200339	245,061,915975	741,117493	330,665405	130,454300	54,352006	15,352784	0,000000	86,539909	2,032200	10,494439	31,441797
D318	DOLCEACQUA	Liguria	Imperia	0,000036726082	330,884,255087	1,113,848511	297,063965	130,454300	45,599556	13,903394	0,000000	90,656464	1,221770	-31,947432	47,275928
D319	DOLCEDO	Liguria	Imperia	0,000025671329	231,286,272775	632,515015	365,661316	130,454300	63,991707	15,321900	0,000000	106,677620	1,939875	0,000000	47,275928
D424	ERLI	Liguria	Savona	0,000004714342	42,473,946816	96,410004	440,553399	130,454300	84,364761	15,297562	0,000000	123,421616	14,537087	25,204151	47,275928
D509	FASCIA	Liguria	Genova	0,000003741562	33,709,652551	89,540001	403,515228	130,454300	71,626778	17,550399	0,000000	149,654755	18,897812	-31,947432	47,275928



Codice contabile	Denominazione	Regione	Provincia	Coefficiente di riparto (A)	Costo standard totale (B = C * D)	Tonnellata di rifiuti urbani (C)	Costo standard per tonnellata (D = E + F + G + H + I + J + K + L)	Base nazionale (E)	Percentuale di raccolta differenziata (F)	Distanza (G)	Moltiplicatore di gestione (H)	Costo comunale di riferimento (popolazione, est. reddito, istruzione, densità) (I)	Discrepanza di costi (costo fisso di gestione) (J)	Moltiplicatore di raccolta (K)	Gruppi omogenei (L)
D512	FAVALE DIMALVARO	Liguria	Genova	0.000008482885	76.426.696099	225,078751	339,555359	130,454300	77,127716	12,015578	0,000000	77,081108	6,542015	-21,452991	57,787651
D600	FINALE LIGURE	Liguria	Savona	0.000450689235	4.060.312,053597	11,311747070	358,948503	130,454300	73,479927	12,803931	0,000000	86,626190	0,110303	-6,743281	62,215172
D655	FOLLO	Liguria	La Spezia	0.000064187920	578.302,144681	1,914451782	302,071930	130,454300	74,816978	10,385962	0,000000	44,714035	0,460464	25,204151	16,036060
D677	FONTANIGORDA	Liguria	Genova	0.000010513924	94,725,377809	235,942001	401,477386	130,454300	64,769524	16,917301	0,000000	125,797081	5,768837	10,494439	47,275928
D758	FRAMURA	Liguria	La Spezia	0.000028443413	256,261,409200	614,116028	417,285004	130,454300	84,781303	17,462271	0,000000	103,563705	2,082211	0,000000	78,941238
D927	GARLEDA	Liguria	Savona	0.000019288623	173,781,173787	548,400513	316,887329	130,454300	74,281982	15,449589	0,000000	69,957314	2,045641	-6,743281	31,441797
D969	GENOVA	Liguria	Genova	0.012686006667	114,132,619,116548	287,287250000	397,277008	130,454300	54,350006	10,269394	0,000000	170,449936	0,004301	-6,743281	38,492393
E064	GIUSTINICE	Liguria	Savona	0.000010674486	96,171,964770	274,620514	350,199493	130,454300	73,152542	12,850668	0,000000	78,408647	4,290994	-6,743281	57,787651
E066	GIUSVALLA	Liguria	Savona	0.000050541652	45,422,845139	125,355003	362,353668	130,454300	71,562416	14,930368	0,000000	74,719397	8,707861	14,709711	47,275928
E109	GOPPRETO	Liguria	Genova	0.000003017444	27,185,712785	64,010002	424,710368	130,454300	42,731358	17,512888	0,000000	141,385788	13,684825	0,000000	78,941238
E130	IMPERIA	Liguria	Imperia	0.000736384405	6,834,487,693558	21,803,443359	307,102325	130,454300	60,280865	15,089274	0,000000	84,180893	0,057606	-21,452991	38,492393
E341	ISOLA DEL CANTONE	Liguria	Genova	0.000022359351	201,437,942858	715,044006	281,714050	130,454300	46,589036	14,850477	0,000000	62,389420	1,791637	-31,947432	57,787651
E346	ISOLABONA	Liguria	Imperia	0.000013924345	126,451,622076	426,454498	294,173523	130,454300	29,848751	13,069714	0,000000	91,739799	3,238044	-21,452991	47,275928
E463	LASPEZIA	Liguria	La Spezia	0.000068210205	16,422,667,052159	48,224,935938	340,549762	130,454300	75,983915	10,007305	0,000000	92,322968	0,026796	-6,743281	38,492393
E414	LAGUGLIA	Liguria	Savona	0.0000088210205	61,4540,985152	383,594604	383,594604	130,454300	82,165756	13,279454	0,000000	84,7393620	0,769044	-6,743281	78,941238
E488	LAVAGNA	Liguria	Genova	0.000278827746	2,512,103,269733	6,773,925684	370,954431	130,454300	82,514992	20,149720	0,000000	82,091797	0,177749	-6,743281	62,215172
E519	LEVI	Liguria	Genova	0.000034572150	311,478,368215	1,059,462769	293,996821	130,454300	83,650113	12,779417	0,000000	43,308096	1,195629	0,000000	22,603088
E542	LERICI	Liguria	La Spezia	0.000246089536	2,217,120,793807	5,986,013184	370,389545	130,454300	74,715363	9,465687	0,000000	100,080673	0,195656	-6,743281	62,215172
E560	LEVANTO	Liguria	La Spezia	0.000154933233	1,396,873,565386	3,786,007324	368,692780	130,454300	80,493989	18,305298	0,000000	83,615234	0,352199	-6,743281	62,215172
E532	LOANO	Liguria	Savona	0.0000355714112	3,204,812,273042	9,665,438477	331,574432	130,454300	49,115940	13,312922	0,000000	83,085747	0,133647	-6,743281	62,215172
E695	LORSICA	Liguria	Genova	0.00004856084	43,750,4856084	126,251503	346,536239	130,454300	79,854874	11,547152	0,000000	90,714745	8,126979	-31,947432	57,787651
E719	LUCINASCO	Liguria	Imperia	0.00004909608	44,233,193194	128,800995	343,422768	130,454300	32,976227	16,062811	0,000000	111,796867	11,599922	-6,743281	47,275928
E737	LUMARZO	Liguria	Genova	0.000023407854	21,0893,451900	674,382996	312,257568	130,454300	75,984665	10,985997	0,000000	66,418831	1,573625	-31,947432	57,787651
E816	MAGLIOLO	Liguria	Savona	0.000011690049	107,123,595374	280,846252	381,431458	130,454300	80,082513	14,951885	0,000000	69,076675	3,871605	25,204151	57,787651
E842	MASSANA	Liguria	La Spezia	0.000010138928	91,346,838944	246,160004	371,087250	130,454300	64,250977	17,203896	0,000000	107,337250	4,564926	0,000000	47,275928
E860	MALLARE	Liguria	Savona	0.000015769027	142,071,310862	467,501984	303,894582	130,454300	75,376801	12,591766	0,000000	67,598724	2,742686	-31,947432	47,275928
F020	MASONE	Liguria	Genova	0.000038746958	349,091,367325	1,345,000000	259,547495	130,454300	82,648163	15,682391	0,000000	45,705338	0,968686	-31,947432	16,036060
F046	MASSIMINO	Liguria	Savona	0.000001643720	14,809,121908	39,220001	377,591064	130,454300	21,892324	13,818033	0,000000	130,895416	33,455093	0,000000	47,275928
F098	MELE	Liguria	Genova	0.000028325849	255,202,209854	997,867981	255,747467	130,454300	82,648163	15,682391	0,000000	11,8914902	1,115236	-31,947432	16,036060
F123	MENDICATA	Liguria	Imperia	0.000004817005	43,398,863927	125,694389	345,273041	130,454300	16,447601	20,917974	0,000000	54,549648	2,171572	-6,743281	78,941238
F173	MEZZANEGO	Liguria	Genova	0.000019428969	175,045,621160	542,430237	322,706238	130,454300	82,061729	11,770078	0,000000	63,461926	0,795679	25,204151	47,275928
F202	MIGNANEGO	Liguria	Genova	0.000046358012	417,863,284420	1,906,855518	218,825912	130,454300	36,702686	11,163910	0,000000	45,185421	0,735988	-21,452991	16,036060
F213	MILLESIMO	Liguria	Savona	0.000000007453	540,638,160890	1,639,370972	329,783905	130,454300	82,061729	11,770078	0,000000	93,948357	5,249729	17,237720	47,275928
F228	MOLGLIA	Liguria	Savona	0.000009173937	82,852,739340	236,246994	354,357147	130,454300	80,424377	14,242191	0,000000	63,461926	0,795679	25,204151	47,275928
F256	MOCONESI	Liguria	Genova	0.000038786446	349,447,141519	1,228,975464	284,340210	130,454300	81,802856	10,653851	0,000000	65,869553	0,975588	-21,452991	16,036060
F290	MOLINIDITRORA	Liguria	Imperia	0.000008930472	80,459,234118	206,252243	386,354706	130,454300	84,773865	17,056278	0,000000	118,838087	5,094001	-17,237720	47,275928
F354	MONTEGLIA	Liguria	Genova	0.000009641105	868,617,467977	2,381,466553	364,740570	130,454300	75,274559	17,304424	0,000000	83,660065	0,558991	-21,452991	78,941238
F408	MONTALTO LIGURE	Liguria	Imperia	0.000004882950	43,993,0191768	108,412750	325,791931	130,454300	81,103195	13,606925	0,000000	80,732654	9,916357	-17,237720	47,275928
F445	MONTEBRUNO	Liguria	Genova	0.000007549354	67,967,381775	209,220993	404,959283	130,454300	33,543385	15,169697	0,000000	134,852284	13,788989	10,494439	47,275928
F528	MONTENAPOLI	Liguria	Imperia	0.00002332122	21,011,293254	49,825001	421,701813	130,454300	79,635986	17,988722	0,000000	102,830602	24,311863	25,204151	47,275928
F609	MONTENAPOLI AL MARE	Liguria	La Spezia	0.000067412283	607,352,095402	1,805,130981	336,458740	130,454300	42,844788	15,057880	0,000000	75,184647	0,719198	-6,743281	78,941238
F682	MONTOROSSO	Liguria	Genova	0.000003420714	308,432,291832	1,206,347534	255,724228	130,454300	38,582993	18,488894	0,000000	37,088921	5,129382	-17,237720	47,275928
F813	MURIALDO	Liguria	Savona	0.000008625016	77,707,228973	218,169998	356,177429	130,454300	80,999168	14,321555	0,000000	67,486389	14,331555	0,000000	57,787651
F847	NASINO	Liguria	Savona	0.000003539353	31,887,860429	73,930000	491,325043	130,454300	77,291344	15,065644	0,000000	131,582718	14,945418	14,709711	47,275928
F858	NE	Liguria	Genova	0.000040471745	364,630,862947	1,110,887939	328,233704	130,454300	73,962885	12,832326	0,000000	69,831726	1,219848	-6,743281	47,275928
F862	NERONE	Liguria	Genova	0.000015657343	141,065,091100	422,621765	343,785675	130,454300	76,64545	10,805600	0,000000	92,189102	2,538516	-31,947432	47,275928
F926	NOLI	Liguria	Savona	0.000077380677	697,162,510348	2,031,495972	343,178910	130,454300	84,559830	10,761091	0,000000	75,955498	0,884049	-21,452991	62,215172
G041	OLIVETTASAN MICHELE	Liguria	Imperia	0.000004788160	43,139,005517	166,938004	258,413330	130,454300	29,800137	14,109740	0,000000	60,944263	7,776407	-31,947432	47,275928
G076	ONZO	Liguria	Savona	0.000003945589	35,547,853075	88,039001	403,773926	130,454300	70,945825	16,330004	0,000000	113,226509	15,629658	0,000000	57,787651
D522	ORCO FEGLIINO	Liguria	Savona	0.000013472523	121,380,925377	336,407288	358,682953	130,454300	74,916931	12,833737	0,000000	75,055885	3,436484	14,709711	47,275928

Codice contabile	Denominazione	Regione	Provincia	Coefficiente di riparto (A)	Costo standard totale (B = C * D)	Tombole di rifiuti urbani (C)	Costo standard per tonnellata (D = E + F + G + H + I + J + K + L)	Base nazionale (E)	Percentuale di raccolta differenziata (F)	Distribuzione impiantistica e distrettuale (G)	Mobilità di gestione (H)	Costo comunale di riferimento (popolazione, est. reddito, istruzione, densità) (I)	Discrepanza di costi (costo base di gestione) (J)	Mobilità di raccolta (K)	Gruppi omogenei (L)
G093	ORERO	Liguria	Genova	0,000008926782	80,425,980317	228,440277	352,065785	130,454300	79,617088	11,690713	0,000000	78,2116209	4,8111543	0,000000	47,275928
G143	ORTONOVO	Liguria	La Spezia	0,000008791233	79,966,103044	2,802,872070	285,409424	130,454300	77,879349	12,947689	0,000000	70,538575	0,335818	-6,743281	0,000000
G144	ORTOVERO	Liguria	Savona	0,000013822414	124,533,273949	427,980499	290,978851	130,454300	76,496277	14,732663	0,000000	57,687756	2,315102	-6,743281	16,036060
G185	OSIGLIA	Liguria	Savona	0,000005484379	49,411,608413	130,239319	379,390869	130,454300	42,682743	15,080104	0,000000	111,270096	7,423569	25,204151	47,275928
G184	OSPEDALETTI	Liguria	Imperia	0,000115821034	1,043,491,556845	373,281494	348,667450	130,454300	79,130417	17,581141	0,000000	90,174812	0,468946	-6,743281	62,215172
G281	PALLARE	Liguria	Savona	0,000010633727	95,804,566874	274,773987	348,667450	130,454300	52,680935	12,524216	0,000000	66,058914	3,957284	25,204151	57,787651
G454	PERINALDO	Liguria	Imperia	0,000013809667	124,420,231195	366,726885	339,272369	130,454300	39,263584	13,239025	0,000000	127,245346	3,229924	-31,947432	57,787651
G542	PIANA CRUIA	Liguria	Savona	0,000008907473	80,252,028880	219,398254	365,782440	130,454300	75,509018	13,891224	0,000000	90,431366	4,453175	-6,743281	57,787651
G605	PIETRALIGURE	Liguria	Savona	0,0000308204231	2,776,771,201736	7,612,620805	364,758911	130,454300	84,060539	14,622611	0,000000	79,890469	0,169132	-6,743281	62,215172
G607	PIETRABRUNA	Liguria	Imperia	0,000008149920	73,426,841716	197,270004	372,214935	130,454300	60,037796	17,15708	0,000000	100,216637	6,002864	0,000000	57,787651
G632	PIEVE DI TEOCO	Liguria	Imperia	0,000020873333	188,058,646930	595,263489	315,925049	130,454300	42,018356	17,797365	0,000000	83,150551	1,971862	-6,743281	47,275928
G646	PIEVE LIGURE	Liguria	Genova	0,000039571042	356,515,968952	1,044,405273	341,957890	130,454300	78,889278	14,412208	0,000000	29,212048	1,171748	25,204151	62,215172
G684	PIGNA	Liguria	Imperia	0,000015635315	140,866,631564	447,981995	314,447083	130,454300	38,437153	14,395982	0,000000	113,023338	2,807845	-31,947432	47,275928
G741	PLODIO	Liguria	La Spezia	0,000013119948	118,204,391586	359,714996	280,385895	130,454300	60,655068	12,576087	0,000000	80,086884	4,302203	-6,743281	47,275928
G814	POMPEIANA	Liguria	Savona	0,000008758950	78,895,891585	280,385895	308,205893	130,454300	85,063660	13,910625	0,000000	29,759021	0,000000	0,000000	16,036060
G840	PONTEDASSO	Liguria	Imperia	0,000009185253	82,754,687903	268,505005	308,205893	130,454300	70,105240	9,728297	0,000000	95,370239	3,752007	-17,237720	16,036060
G860	PONTINVARA	Liguria	Imperia	0,000037563515	338,429,119877	1,152,026245	293,768585	130,454300	32,830387	14,355770	0,000000	58,410271	1,071918	25,204151	31,441797
G866	PONTINVERA	Liguria	Savona	0,000014641328	131,911,292528	384,911987	342,705078	130,454300	79,032883	13,423856	0,000000	86,579552	3,176288	-17,237720	47,275928
G890	PORNASSIO	Liguria	Imperia	0,000011870955	106,951,565239	327,967255	326,104401	130,454300	46,766285	19,494530	0,000000	84,806252	4,050396	-6,743281	47,275928
G913	PORTOFINO	Liguria	Genova	0,000022000282	198,211,730744	782,260010	253,383438	130,454300	72,042923	12,791057	0,000000	129,122895	5,899094	25,204151	62,215172
G925	PORTOVENERE	Liguria	Imperia	0,000005304169	81,580,729107	216,884995	383,215027	130,454300	72,998756	15,007441	0,000000	65,662643	0,509094	25,204151	47,275928
H027	PRELA	Liguria	Imperia	0,000009054951	81,580,729107	216,884995	383,215027	130,454300	72,998756	15,007441	0,000000	65,662643	0,509094	25,204151	47,275928
H126	QUILLANO	Liguria	Genova	0,0000101641925	915,744,629886	3,425,919678	287,299820	130,454300	73,684504	9,859160	0,000000	58,544159	0,863762	-21,452991	16,036060
H180	RANZO	Liguria	Imperia	0,000009215731	83,029,279085	352,035278	335,809044	130,454300	50,622993	15,952053	0,000000	82,483688	9,019131	0,000000	47,275928
H183	RAPALLO	Liguria	Genova	0,000071189625	6,946,045,896246	19,588,695313	354,869716	130,454300	31,922932	18,034046	0,000000	93,347397	5,796535	25,204151	47,275928
H212	RECCO	Liguria	Genova	0,0000206956078	1,864,574,264464	5,084,314453	366,730713	130,454300	84,739193	19,301939	0,000000	76,500854	0,265050	-6,743281	62,215172
H257	REZZO	Liguria	Imperia	0,000005973257	53,816,157962	129,631256	415,148010	130,454300	70,833496	17,796129	0,000000	114,037270	9,546747	25,204151	47,275928
H258	REZZOGLIO	Liguria	Genova	0,000020099321	181,085,171244	560,124512	323,294495	130,454300	47,689941	15,508849	0,000000	102,555191	2,281460	-21,452991	47,275928
H266	RIALTO	Liguria	Savona	0,000006463125	58,229,255825	160,177032	383,532990	130,454300	83,332344	15,508849	0,000000	86,895595	7,012270	-6,743281	47,275928
H275	RICCO' DEL GOLFO DI SPEZIA	Liguria	La Spezia	0,000004900227	584,719,689053	1,814,576294	322,234833	130,454300	59,989185	11,532161	0,000000	46,979385	0,782467	14,709711	57,787651
H304	ROMAGGIORE	Liguria	Imperia	0,000054924686	494,844,879464	1,274,135742	388,378892	130,454300	75,059982	13,891047	0,000000	95,720947	1,052672	-6,743281	78,941238
H328	RIVALIGURE	Liguria	Imperia	0,000081501419	734,288,407434	1,866,391479	393,426788	130,454300	72,069932	10,886840	0,000000	89,847908	0,733146	10,494439	78,941238
H452	ROCCAVIGNALE	Liguria	Savona	0,000012021428	108,307,255925	336,945007	319,542287	130,454300	73,122299	12,955782	0,000000	52,284809	3,448180	0,000000	47,275928
H461	ROCCHETTA DI VARA	Liguria	Imperia	0,000012092724	108,349,602335	268,843750	405,252052	130,454300	82,240067	14,780458	0,000000	101,309219	3,988403	25,204151	47,275928
H460	ROCCHETTA NERVINA	Liguria	Imperia	0,000006505874	58,614,777721	168,725006	347,396285	130,454300	54,641689	14,251010	0,000000	100,874080	6,544635	-6,743281	47,275928
H536	RONCO SCRIVA	Liguria	Genova	0,000061535910	554,408,817003	66,730003	388,508866	130,454300	49,472443	16,070747	0,000000	56,980595	0,572894	-21,452991	16,036060
H548	RONDANINA	Liguria	Genova	0,000031618110	284,863,898043	1,004,085999	283,704681	130,454300	82,648163	15,682391	0,000000	121,875433	25,845537	-31,947432	47,275928
H581	ROSSIGLIONE	Liguria	Genova	0,0000016443012	148,143,595573	406,170013	364,732971	130,454300	41,532219	16,718185	0,000000	115,828111	2,719349	-21,452991	16,036060
H599	SAN BIRGO DELLA CIMA	Liguria	Imperia	0,000012979552	116,939,430259	444,793920	283,274109	130,454300	70,066223	11,143811	0,000000	76,004143	3,030161	-31,947432	62,215172
H763	SAN BARTOLOMEO AL MARE	Liguria	Imperia	0,00001836066	1,066,421,061310	3,292,927002	323,852020	130,454300	62,241611	15,213788	0,000000	85,294868	0,379744	-31,947432	62,215172
H802	SAN COLOMBO CERTEVOLI	Liguria	Imperia	0,000040639489	366,133,151056	1,173,857768	311,905894	130,454300	70,066223	11,536393	0,000000	58,23748	1,083340	-21,452991	57,787651
H857	SAN LORENZO AL MARE	Liguria	Imperia	0,000037068582	333,945,413387	997,033997	354,938843	130,454300	69,006355	14,088755	0,000000	79,454552	1,172725	-21,452991	62,215172
II38	SANREMO	Liguria	Imperia	0,00122850900	11,015,493,849542	33,690,160156	326,964722	130,454300	53,628000	10,714355	0,000000	100,388718	0,037462	-6,743281	38,482393
B46	SANTOLUCESE	Liguria	Genova	0,0000059856085	539,274,223421	2,720,199219	198,248062	130,454300	34,418430	14,885799	0,000000	43,834781	0,488799	-21,452991	0,000000
B25	SANTAMARGHERITA LIGURE	Liguria	Genova	0,0000289622001	2,609,354,290832	8,831,199219	305,860199	130,454300	77,558862	14,698977	0,000000	52,728897	0,159430	-31,947432	62,215172
B65	SANTO STEFANO AL MARE	Liguria	Imperia	0,000049419114	445,242,342896	1,266,459961	351,564484	130,454300	74,175674	10,519294	0,000000	73,215019	0,985039	0,000000	62,215172
B68	SANTO STEFANO D'AVEIO	Liguria	Genova	0,0000230018663	207,387,033920	641,065491	323,503662	130,454300	43,865673	16,097908	0,000000	105,379421	1,889447	-21,452991	47,275928
B63	SANTO STEFANO D'IMAGRA	Liguria	La Spezia	0,000139376197	1,255,712,190465	3,597,810547	349,021210	130,454300	83,480957	10,478730	0,000000	53,883480	0,294989	25,204151	45,224617

Codice contabile	Denominazione	Regione	Provincia	Coefficiente di riparto (A)	Costo standard globale (B = C * D)	Tonnellata di rifiuti urbani (C)	Costo standard operatività (D = E + F + G + H + I + J + K + L)	Base nazionale (E)	Percentuale di raccolta differenziata (F)	Differenziale impiantistica e distrettuale (G)	Mobilità di gestione (H)	Costo comunale di riferimento (popolazione, est. reddito, istruzione, servizi) (I)	Diseconomie di scala (costo fisso di gestione) (J)	Mobilità di raccolta (K)	Gruppi omogenei (L)
I449	SARZANO	Liguria	La Spezia	0,000499523028	4.500,461.121,335	12.589,585430	357,475494	130,454300	80,378860	10,974483	0,000000	80,110954	0,085012	-6,743281	62,215172
I450	SASSELLO	Liguria	Savona	0,000054194122	489,262,854899	1.461,410034	334,103943	130,454300	59,259979	13,969707	0,000000	82,245064	0,898973	0,000000	47,275928
I473	SAVIGNONE	Liguria	Genova	0,000051662482	465,454,000663	2.164,898963	215,001526	130,454300	39,393219	19,041269	0,000000	30,918507	0,611180	-21,452991	16,036060
I480	SAVONA	Liguria	Savona	0,001190295676	10,723,997,049827	31,979,232422	335,853027	130,454300	70,443359	10,075382	0,000000	92,590134	0,040767	-6,743281	38,492393
I556	SEBORGIA	Liguria	Imperia	0,000080203027	72,337,653532	181,589920	398,357208	130,454300	78,599113	12,275893	0,000000	129,885651	5,609615	-6,743281	47,275928
I540	SERRARICCO'	Liguria	Genova	0,000079132891	658,982,010315	3.369,414307	195,550903	130,454300	37,464882	10,929343	0,000000	37,762135	0,993247	-21,452991	0,000000
I570	SESTA GODANO	Liguria	La Spezia	0,000019203076	173,010,433030	439,939728	393,259399	130,454300	84,617828	15,710609	0,000000	87,927101	2,069498	25,204151	47,275928
I593	SESTRILEVANTE	Liguria	Genova	0,000463730078	4,177,983,934092	11,487,877930	363,686310	130,454300	77,402802	17,989904	0,000000	82,958688	0,112784	-6,743281	62,215172
I796	SOLDANO	Liguria	Imperia	0,000013710726	129,527,014365	420,107578	294,036499	130,454300	61,382774	12,308168	0,000000	76,787979	3,114494	-21,452991	31,441797
I826	SORI	Liguria	Genova	0,000077098838	694,629,273241	2,042,328979	340,113312	130,454300	82,084023	14,569172	0,000000	56,884796	0,649154	-6,743281	62,215172
I852	SPOTORNO	Liguria	Genova	0,000142466237	1,283,551,962233	3,795,909668	338,140806	130,454300	64,332001	10,197251	0,000000	77,335899	0,349497	-6,743281	62,215172
I946	STELLA	Liguria	Savona	0,000039115907	352,415,421507	1,127,938965	312,441925	130,454300	84,811020	12,047148	0,000000	59,579425	0,857526	-6,743281	31,441797
I947	STELLANELLO	Liguria	Savona	0,000016159312	145,587,593377	399,519989	364,406281	130,454300	58,935986	21,562237	5,823748	86,155098	0,155287	0,000000	57,787651
L024	TAGGIA	Liguria	Imperia	0,0000322259818	2,903,405,248734	7,955,297852	364,969496	130,454300	81,623329	13,281353	5,823748	78,155098	0,155287	-6,743281	62,215172
L146	TERZORIO	Liguria	Imperia	0,000034488883	31,433,153292	100,985001	311,265564	130,454300	51,254940	9,937641	0,000000	99,844154	12,800722	-21,452991	22,603088
L182	TESTICO	Liguria	Savona	0,000004547740	40,972,941001	104,017502	393,904297	130,454300	71,880363	17,756271	5,823748	108,438981	1,227763	0,000000	47,275928
L167	TIGLIETO	Liguria	Genova	0,000007455274	67,168,417013	196,427994	341,949310	130,454300	82,648163	15,682391	0,000000	91,381813	1,078501	-31,947432	47,275928
L190	TOIRANO	Liguria	Savona	0,000033704804	303,663,966344	821,039752	329,699097	130,454300	82,671028	13,966345	0,000000	61,158726	0,785011	25,204151	16,036060
L298	TORRIGLIA	Liguria	Genova	0,000047576618	428,642,340725	1,306,300049	328,134674	130,454300	41,953537	13,601103	0,000000	68,730301	0,915375	25,204151	47,275928
L315	TOSO SAN GIACOMO	Liguria	Savona	0,000022328673	201,170,551239	567,057007	364,762482	130,454300	81,779373	14,578873	0,000000	69,314972	1,988028	-17,237720	47,275928
L416	TRIBOGNA	Liguria	Genova	0,000011402576	102,731,697949	372,582001	275,729095	130,454300	83,094574	10,420353	0,000000	128,112427	5,639692	-31,947432	16,036060
L490	TROIRA	Liguria	Imperia	0,000008519493	76,755,975701	201,859256	380,258617	130,454300	69,240493	16,771271	0,000000	102,948204	1,954133	0,000000	78,941238
L499	URBE	Liguria	Savona	0,000025859315	232,979,936332	589,659485	395,109293	130,454300	72,361534	9,552988	0,000000	58,491333	0,219237	-6,743281	78,941238
L507	USCIO	Liguria	Genova	0,000025605993	232,498,990725	1,961,108,425239	343,27313	130,454300	68,947800	16,861746	5,823748	60,503361	1,608850	-17,237720	16,036060
L528	VADO LIGURE	Liguria	Savona	0,000014612372	131,650,408602	485,216003	271,323303	130,454300	55,970459	18,546917	0,000000	48,259979	2,763165	-31,947432	47,275928
L546	VALBREVENNA	Liguria	Genova	0,000019062995	171,748,010054	579,218628	296,516724	130,454300	62,387455	10,980490	0,000000	93,230690	2,656021	-21,452991	31,441797
L566	VALLERONA	Liguria	Imperia	0,000016629255	316,846,69016244	9,870,506836	320,801056	130,454300	62,387455	10,980490	0,000000	76,097916	0,118723	-21,452991	62,215172
L589	VALLEROSIA	Liguria	Imperia	0,000171352110	1,543,799,715232	4,638,868652	44,740719	130,454300	12,281158	16,912716	0,000000	87,508997	0,281196	-21,452991	78,941238
L675	VARAZZE	Liguria	Savona	0,0000351458250	316,846,69016244	9,870,506836	320,801056	130,454300	62,387455	10,980490	0,000000	93,230690	2,656021	-21,452991	62,215172
L681	VARESE LIGURE	Liguria	La Spezia	0,000042581808	383,641,516503	1,082,453735	354,416396	130,454300	50,282869	16,861746	0,000000	108,258874	1,235925	0,000000	47,275928
L693	VASIA	Liguria	Imperia	0,000009921188	89,385,112836	217,641998	410,697905	130,454300	61,727164	16,861746	0,000000	156,120041	6,712774	-31,947432	57,787651
L790	VENDONE	Liguria	Savona	0,000004592433	41,375,603442	104,851997	394,609589	130,454300	84,020142	13,198972	0,000000	84,234634	10,203300	14,709771	57,787651
L741	VERNIZIA	Liguria	Imperia	0,000042794061	385,553,812842	1,016,270752	378,284374	130,454300	43,962898	13,139202	0,000000	84,271263	0,078970	-6,743281	62,215172
L774	VERNAZZA	Liguria	La Spezia	0,000042794061	385,553,812842	1,016,270752	378,284374	130,454300	43,962898	13,139202	0,000000	84,271263	0,078970	-6,743281	62,215172
L809	VESSALICO	Liguria	Imperia	0,000004898339	44,131,669075	144,309998	305,811584	130,454300	30,415911	17,754507	0,000000	90,917557	10,446406	-21,452991	47,275928
L819	VEZZANO LIGURE	Liguria	La Spezia	0,000110131766	992,233,997010	3,586,020996	276,694977	130,454300	9,462160	9,462160	0,000000	61,592834	0,319618	-6,743281	0,000000
L823	VEZZI PORTO	Liguria	Savona	0,000008897967	80,166,384247	351,989014	227,752518	130,454300	59,454430	12,903524	5,823748	-20,882924	3,464747	-21,452991	57,787651
L943	VILLA PARALDI	Liguria	Imperia	48,392,350856	134,858749	83,018791	358,837311	130,454300	80,619519	14,834251	0,000000	62,098446	6,845907	14,709771	47,275928
L975	VILLANOVA D'ALBENGA	Liguria	Savona	0,00004471932	427,789,261698	1,260,864502	301,926727	130,454300	80,694519	10,955975	0,000000	54,205460	0,917977	-6,743281	31,441797
M105	VOBBIA	Liguria	Genova	0,000010776282	97,099,966669	287,265015	337,977448	130,454300	47,414467	17,109186	0,000000	97,853691	4,613175	-6,743281	47,275928
M177	ZIGNAGO	Liguria	La Spezia	0,000009093021	81,923,728173	220,583755	371,395111	130,454300	68,83296	15,324721	0,000000	92,548988	6,459453	10,494439	47,275928
M182	ZOAGLI	Liguria	Genova	0,000044221450	398,413,888948	1,405,949951	283,377014	130,454300	33,089657	14,886101	0,000000	63,308603	9,183170	-21,452991	62,215172
M197	ZUCCARELLO	Liguria	Savona	0,000004355861	39,244,205168	121,889999	321,964111	130,454300	12,959239	12,90933	0,000000	62,445659	9,183170	-21,452991	47,275928
A004	ABBADIA CERRETO	Lombardia	Lodi	0,000003770242	33,968,061928	109,642998	309,806030	130,454300	79,409035	16,339205	5,823748	43,297581	11,879107	0,000000	22,603088
A005	ABBADIA LARIANA	Lombardia	Lecco	0,000053020173	477,686,137472	1,780,910278	268,225830	130,454300	78,747719	15,069908	5,823748	28,056044	0,790356	-6,743281	16,036060
A010	ABBATEGRASSO	Lombardia	Milano	0,000044730188	4,006,804,108045	13,057,228856	306,864960	130,454300	80,910004	15,908699	0,000000	41,012238	0,101399	-6,743281	45,224617
A034	ACQUAFREDDA	Lombardia	Brescia	0,000017959312	1,661,804,726954	691,526489	233,981964	130,454300	65,069146	17,021563	0,000000	37,009560	1,667137	-17,237720	0,000000
A039	ACQUANEGRA CREMONESE	Lombardia	Cremona	0,000016130728	145,330,062065	536,326479	271,479309	130,454300	70,133577	16,446397	0,000000	46,435879	2,641597	-17,237720	22,603088
A038	ACQUANEGRA S. CHESÈ	Lombardia	Mantova	0,000039952800	359,955,420613	1,220,808716	294,849976	130,454300	71,265190	16,298994	5,823748	64,727905	0,914484	-17,237720	22,603088
A057	AD RAPPA SAN MARTINO	Lombardia	Bergamo	0,000015141462	136,417,257437	605,237000	225,394775	130,454300	76,310509	16,652430	0,000000	2,074201	-17,237720	-17,237720	16,036060



Codice contabile	Denominazione	Regione	Provincia	Coefficiente di riparto (A)	Conto standard double (B = C * D)	Tornante di rifili urbani (C)	Conto standard per famiglia (D = E + F + G + H + I + J + K + L)	Base nazionale (E)	Percentuale di raccolta differenziata (F)	Distanza (G)	Mobilità di gestione (H)	Composizione comunale (I)	Discrepanza di acchi (questo fuso di gestione) (J)	Mobilità di raccolta (K)	Grappi omogenei (L)
A058	AD RARA SAN ROCCO	Lombardia	Bergamo	0,0000069348820	84,228.349663	327,644989	257,071991	130,454300	85,0903384	16,838848	0,000000	21,398919	4,490236	-17,237720	16,036080
A060	ADRO	Lombardia	Brescia	0,0000723898989	652,171,794178	2,768,205566	235,764038	130,454300	77,432518	15,904640	0,000000	28,668278	0,542048	-17,237720	0,000000
A076	AGNADELLO	Lombardia	Cremona	0,0000333790999	3007,29,557967	1,394,962036	215,582611	130,454300	70,477562	15,767605	0,000000	4,712547	0,913900	-6,743281	0,000000
A082	AGNOSINE	Lombardia	Brescia	0,0000229239842	208,986,794484	841,007986	245,641891	130,454300	81,815865	19,544823	5,823748	22,395496	1,519050	-31,947432	16,036080
A085	AGRA	Lombardia	Varese	0,000013118461	118,190,998197	286,869995	412,001953	130,454300	79,527924	18,152065	0,000000	95,483917	5,391965	25,204151	57,787651
A087	AGRATE BRIANZA	Lombardia	Monza e della Brianza	0,0000202413715	1,823,649,72797	7,314,899160	249,308549	130,454300	69,793953	14,288075	0,000000	9,892124	0,179604	-6,743281	31,441797
A096	ACURZIO	Lombardia	Monza e della Brianza	0,00002130678	181,367,662336	957,292749	189,379822	130,454300	73,717282	12,975564	0,000000	-11,980753	1,451199	-17,237720	0,000000
A112	ARUNO	Lombardia	Lecco	0,0000355553449	320,336,514158	1,268,815796	252,867477	130,454300	77,945221	14,455270	5,823748	29,956384	0,979877	-6,743281	0,000000
A118	ALAGNA	Lombardia	Pavia	0,0000100389004	90,445,674351	354,997742	254,778188	130,454300	83,926788	14,336752	5,823748	26,812731	2,769219	-31,947432	22,603088
A127	ALBAIRATE	Lombardia	Milano	0,000050360629	453,724,937256	2,140,942383	211,927673	130,454300	71,931794	14,987893	0,000000	11,719169	0,642281	-17,237720	0,000000
A129	ALBANO S. ALESSANDRO	Lombardia	Bergamo	0,00003862653	755,581,978934	3,525,636963	214,305099	130,454300	81,140350	13,823176	0,000000	5,721816	0,403202	-17,237720	0,000000
A134	ALBAREDO ARNABOLDI	Lombardia	Pavia	0,000006019603	54,224,706638	174,479996	310,779931	130,454300	63,602795	14,340652	5,823748	65,185417	8,768964	0,000000	22,603088
A135	ALBARO PER SAN MARCO	Lombardia	Sondrio	0,00003785123	34,102,191969	2,964,710203	357,944946	130,454300	84,013641	15,635507	0,000000	72,622040	1,486846	-6,743281	47,275928
A143	ALBAVILLA	Lombardia	Como	0,000088661175	800,596,249461	2,964,710203	270,041992	130,454300	82,804214	15,102883	0,000000	31,935204	0,452630	-6,743281	16,036080
A153	ALBESE CON CASSANO	Lombardia	Como	0,0000242498756	686,444,783333	2,424,940186	283,076996	130,454300	81,263168	15,102883	0,000000	46,413177	0,550697	-6,743281	16,036080
A159	ALBIATE	Lombardia	Monza e della Brianza	0,000090457941	724,987,170223	2,822,156006	287,407745	130,454300	79,089523	17,879051	5,823748	25,635080	0,539163	-17,237720	45,224617
A163	ALBINO	Lombardia	Bergamo	0,000030642895	277,879,040553	1,111,336548	268,456421	130,454300	68,270699	14,328815	0,000000	30,530077	0,174023	-6,743281	31,441797
A164	ALBOLO	Lombardia	Como	0,000030642895	277,879,040553	1,111,336548	268,456421	130,454300	68,270699	14,328815	0,000000	30,530077	0,174023	-6,743281	31,441797
A167	ALBIZZATE	Lombardia	Varese	0,000011985229	107,981,119850	384,493256	260,840098	130,454300	53,453222	14,336752	0,000000	88,444862	3,603218	-31,947432	22,603088
A171	ALBONENSE	Lombardia	Pavia	0,000061131228	550,762,825042	2,200,321045	250,310211	130,454300	76,065930	13,203248	0,000000	32,637501	0,627405	-6,743281	0,000000
A172	ALBOSAGGIA	Lombardia	Sondrio	0,000046405010	418,086,721376	1,177,520996	355,056702	130,454300	78,649246	13,203248	0,000000	48,626297	1,131645	25,204151	57,787651
A175	ALBUZZANO	Lombardia	Pavia	0,0000325245300	293,030,299705	1,160,948486	252,405945	130,454300	83,851855	15,860127	0,000000	80,453000	2,828868	0,000000	0,000000
A188	ALFIANELLO	Lombardia	Brescia	0,000034272915	308,782,401697	1,187,764038	259,964942	130,454300	75,489136	17,671293	5,823748	36,269436	1,004489	-6,743281	0,000000
A193	ALGUA	Lombardia	Bergamo	0,000010796679	97,290,883038	324,313995	299,989777	130,454300	80,645454	17,201456	0,000000	53,557884	3,926526	-17,237720	31,441797
A214	ALME	Lombardia	Bergamo	0,0000101099572	91,038,280929	2,015,922485	316,282440	130,454300	75,879539	13,919119	5,823748	44,514782	0,466363	0,000000	45,224617
A216	ALMENNO SAN BARTOLOMEO	Lombardia	Bergamo	0,000050236623	531,828,380929	2,015,922485	263,813904	130,454300	73,284000	16,099348	5,823748	67,372900	0,889558	14,709711	16,036080
A217	ALMENNO SAN VATORE	Lombardia	Bergamo	0,000076338659	687,758,218150	2,464,592041	279,055603	130,454300	83,889633	14,799888	0,000000	35,147900	0,559834	-17,237720	0,000000
A224	ALSERIO	Lombardia	Como	0,000012687281	114,306,275193	502,489990	227,479706	130,454300	82,455551	17,789986	5,823748	5,506683	2,688195	-17,237720	0,000000
A246	ALZANO LOMBARDO	Lombardia	Bergamo	0,0000154489127	1,391,872,387630	5,059,592773	275,095734	130,454300	73,442329	13,960388	0,000000	32,259659	0,280554	-6,743281	31,441797
A249	ALZATE BRIANZA	Lombardia	Como	0,000053332547	480,500,479108	2,027,310059	237,013809	130,454300	82,455551	17,789986	5,823748	17,076803	0,851356	-17,237720	0,000000
A259	AMBIVERE	Lombardia	Bergamo	0,000021197393	190,978,264396	862,109885	221,524246	130,454300	80,204102	14,527579	0,000000	12,073858	1,502158	-17,237720	0,000000
A273	ANDALO VALTELLINO	Lombardia	Sondrio	0,000008098972	79,372,690229	283,729755	279,753418	130,454300	72,940239	16,322273	0,000000	30,454206	4,889317	-6,743281	31,441797
A288	ANFO	Lombardia	Brescia	0,000013782691	124,175,382685	374,312012	331,742991	130,454300	69,747612	20,892607	5,823748	60,291534	4,000544	-6,743281	47,275928
A290	ANGERA	Lombardia	Lombardia	0,000085764618	772,897,786282	2,821,631104	284,739319	130,454300	79,327301	18,201271	5,823748	67,189171	0,486882	-6,743281	0,000000
A293	ANGOLO TERME	Lombardia	Brescia	0,000034128951	307,485,361107	1,021,034973	301,150665	130,454300	56,813095	19,799141	0,000000	52,200642	1,335586	-17,237720	57,787651
A299	ANNICCO	Lombardia	Cremona	0,000028281447	254,802,171414	920,573486	276,786346	130,454300	70,373535	15,208761	0,000000	53,859689	1,523732	-17,237720	22,603088
A301	ANNONEDIBRIANZA	Lombardia	Lecco	0,000033417013	301,071,143445	1,276,532959	235,850062	130,454300	73,383629	13,555453	5,823748	13,263295	1,113547	-6,743281	0,000000
A304	ANTEGNATE	Lombardia	Bergamo	0,000039075657	352,052,784905	1,521,569458	241,374771	130,454300	79,134109	16,727209	0,000000	21,589895	0,837904	-17,237720	0,000000
A319	APIANO GENTILE	Lombardia	Como	0,0000105791234	953,127,906939	3,997,762939	288,415314	130,454300	75,203033	14,182432	0,000000	24,959921	0,358934	-6,743281	0,000000
A333	ARCA	Lombardia	Lombardia	0,000056245958	506,748,906909	1,425,671997	355,445648	130,454300	77,056190	18,761936	0,000000	66,517120	0,952622	-17,237720	78,941238
A337	ARCESATE	Lombardia	Bergamo	0,000015793150	466,631,257331	1,425,671997	283,095764	130,454300	77,481966	16,106896	0,000000	25,608530	0,870023	-17,237720	0,000000
A355	ARCONATE	Lombardia	Varese	0,0000145027713	1,306,629,622236	4,807,345215	271,798584	130,454300	73,464622	15,522810	0,000000	37,867920	0,284889	-17,237720	31,441797
A375	ARCONATE	Lombardia	Milano	0,000072382893	652,134,888749	2,846,013916	229,139740	130,454300	74,967076	15,667076	0,000000	11,268696	0,495725	-6,743281	0,000000
A376	ARCORE	Lombardia	Monza e della Brianza	0,000025742246	2,319,251,858489	7,882,242188	294,237579	130,454300	74,601494	16,418805	0,000000	34,112621	0,171045	-6,743281	45,224617
A382	ARDENNO	Lombardia	Sondrio	0,000044698544	402,694,269032	1,455,668016	276,639191	130,454300	83,451241	13,846280	0,000000	49,123573	0,965471	-17,237720	16,036080
A383	ARDESIO	Lombardia	Bergamo	0,000042923784	386,722,554462	1,325,914551	291,864764	130,454300	79,071899	23,380417	0,000000	48,564240	0,901151	-6,743281	22,603088
A387	ARENAPO	Lombardia	Pavia	0,000027674729	249,335,933734	973,006226	256,253174	130,454300	47,965420	13,754746	0,000000	61,558624	1,370001	-21,452991	16,036080
A389	ARESE	Lombardia	Milano	0,0000229337676	2,066,221,650441	7,748,341309	266,735168	130,454300	76,912384	15,355438	0,000000	5,362800	0,168922	-6,743281	45,224617
A391	ARREGNO	Lombardia	Como	0,000022288820	200,811,501206	565,185974	355,301636	130,454300	64,461632	19,655050	0,000000	65,478848	2,783878	-6,743281	78,941238

Codice contabile	Denominazione	Regione	Provincia	Coefficiente di riparto (A)	Conto standard globale (B = C * D)	Tonnellata di rifiuti urbani (C)	Conto standard operatività (D = E + F + G + H + I + J + K + L)	Base nazionale (E)	Percentuale di raccolta differenziata (F)	Distribuzione impiantistica e districata (G)	Mobilità di gestione (H)	Costo comunale di riferimento (popolazione, est. reddito, istruzione, servizi) (I)	Discrepanza di costi (costo fisso di gestione) (J)	Mobilità di raccolta (K)	Gruppi omogenei (L)
A413	ARLUNO	Lombardia	Milano	0,0001133698316	1.021.402,763051	4.695,205078	217.541672	130,454300	71,985954	17,265123	0,000000	14,796382	0,277661	-17,237720	0,000000
A430	AROSIO	Lombardia	Como	0,0000773938986	696.781,432728	2.217,173096	314,265717	130,454300	84,595535	15,192654	0,000000	44,926418	0,615480	-6,743281	45,224617
A441	ARSIZIO SEPRIO	Lombardia	Varese	0,000059738870	538.218,357921	2.237,898993	240,502609	130,454300	72,587822	15,630392	5,823748	22,143940	0,605713	-6,743281	0,000000
A451	ARTIGNE	Lombardia	Brescia	0,000059674547	537,638,835148	1.846,008545	291,243958	130,454300	80,157784	17,913971	0,000000	31,240282	0,731875	14,709711	16,036080
A440	ARZAGO D'ADDA	Lombardia	Bergamo	0,000026489261	238,655,441628	1.109,291016	77,841194	130,454300	77,841194	17,260008	0,000000	5,583146	1,241403	-17,237720	0,000000
A470	ASOLA	Lombardia	Mantova	0,000145153124	1.307,759,511293	51,201,68457	255,4113376	130,454300	89,117216	17,479259	0,000000	44,776287	0,269110	-6,743281	0,000000
A473	ASSAGO	Lombardia	Milano	0,000176973455	1.594,445,319963	4,613,763184	248,597473	130,454300	83,441437	14,753327	0,000000	-4,868514	0,218422	-6,743281	31,441797
A476	ASSO	Lombardia	Como	0,000040412431	364,096,480402	1,959,360962	265,887878	130,454300	73,141808	15,811343	5,823748	40,910481	0,947899	-17,237720	16,036080
A511	AVERARA	Lombardia	Bergamo	0,000030010451	27,122,711062	7,651,5044	359,894641	130,454300	62,111980	20,207428	5,823748	83,646559	15,917956	-6,743281	47,275928
A517	AVATICO	Lombardia	Bergamo	0,000020648893	186,036,552165	608,825012	306,573639	130,454300	80,025772	15,903407	5,823748	42,022850	2,405384	-17,237720	47,275928
A526	AZZANELLO	Lombardia	Cremona	0,000008383614	75,532,307316	267,197754	282,883167	130,454300	20,818006	17,378259	5,823748	43,738392	4,444791	-17,237720	22,603088
A529	AZZANO MELLA	Lombardia	Brescia	0,000032601433	293,729,155305	1,335,709972	219,956223	130,454300	71,965661	16,608928	0,000000	6,658615	1,016014	-6,743281	0,000000
A528	AZZANO SAN PAOLO	Lombardia	Bergamo	0,000120859078	1,088,881,897106	3,885,813721	280,219788	130,454300	77,19978	13,980318	5,823748	30,265984	0,352424	-17,237720	45,224617
A531	AZZATE	Lombardia	Varese	0,000053307398	480,484,192095	1,967,140991	244,255081	130,454300	75,812668	17,798725	5,823748	20,459480	0,711459	-6,743281	0,000000
A532	AZZO	Lombardia	Varese	0,00010350552	93,253,468745	340,997986	273,472198	130,454300	67,520210	18,152095	5,823748	37,991104	4,238001	-6,743281	16,036080
A533	AZZONE	Lombardia	Bergamo	0,000057339954	51,660,156450	140,446747	367,827962	130,454300	73,232841	24,995573	5,823748	72,576210	9,800340	-6,743281	57,787651
A538	BADIA PAVESE	Lombardia	Pavia	0,00005693482	51,295,522478	175,201996	292,779327	130,454300	58,336319	16,287176	0,000000	65,194346	6,648303	-6,743281	22,603088
A550	BAGNARIA	Lombardia	Pavia	0,000011000716	98,111,139070	342,604248	289,287537	130,454300	31,452999	16,946077	0,000000	80,913040	3,860923	-31,947432	57,787651
A557	BAGNATICA	Lombardia	Bergamo	0,000049380050	444,890,389941	1,856,218018	239,675720	130,454300	67,356720	13,615417	0,000000	50,438831	0,326731	-6,743281	0,000000
A570	BAGNOLO CREMASCO	Lombardia	Cremona	0,000026037384	559,926,854013	2,323,904297	240,511993	130,454300	70,707901	13,161806	0,000000	32,400758	0,530520	-6,743281	0,000000
A569	BAGNOLO MELLA	Lombardia	Brescia	0,000151876353	1,368,332,559145	5,714,762207	299,436232	130,454300	67,297302	15,131807	0,000000	33,091278	0,206860	-6,743281	0,000000
A575	BAGNOLO SAN VITO	Lombardia	Brescia	0,000126437164	1,139,137,758986	4,034,305908	282,362762	130,454300	67,089249	18,198863	0,000000	50,438831	0,583760	-6,743281	22,603088
A578	BAGOLINO	Lombardia	Mantova	0,000074596666	672,097,934184	2,212,037598	303,836578	130,454300	77,479836	23,400875	0,000000	56,590325	0,253838	-31,947432	47,275928
A584	BALLABO	Lombardia	Lecco	0,000049038810	441,815,981551	1,920,821045	230,014130	130,454300	77,744588	15,100944	5,823748	-9,059117	0,656902	-6,743281	16,036080
A618	BARANZATE	Lombardia	Milano	0,000208968325	1,882,893,830942	5,354,476074	351,646698	130,454300	82,849731	17,618031	0,000000	50,042049	1,460385	25,204151	45,224617
A619	BARASSO	Lombardia	Brescia	0,000026669424	240,278,622864	932,385254	257,703156	130,454300	75,508018	16,870773	5,823748	34,529255	0,253838	-6,743281	0,000000
A630	BARBARIGA	Lombardia	Brescia	0,000029271342	263,720,641143	1,048,094971	251,619034	130,454300	74,552803	15,541504	0,000000	47,099770	1,208392	-17,237720	0,000000
A631	BARBATA	Lombardia	Bergamo	0,000011656588	105,020,226062	409,796011	296,272522	130,454300	72,749866	17,592104	5,823748	20,958085	3,335083	-17,237720	22,603088
A634	BARBANELLO	Lombardia	Pavia	0,000162072339	148,019,392026	526,679993	277,244995	130,454300	39,587677	15,263376	0,000000	66,680820	2,675752	0,000000	22,603088
A645	BARBEGGIO	Lombardia	Varese	0,000018955349	170,778,531526	745,328975	229,133286	130,454300	71,814428	17,165300	0,000000	25,228872	1,968133	-17,237720	0,000000
A642	BARBESIO	Lombardia	Milano	0,000014175161	99,816,623114	462,378251	215,877487	130,454300	76,575020	17,930197	5,823748	-1,574386	2,580005	-31,947432	16,036080
A654	BARGHÈ	Lombardia	Brescia	0,000043946934	395,940,639219	1,790,453025	221,139923	130,454300	74,802116	16,207636	0,000000	16,139553	0,774066	-17,237720	0,000000
A652	BARLISSINA	Lombardia	Monza e della Brianza	0,000114175161	1,028,663,032140	3,481,167296	295,493713	130,454300	78,685985	16,981174	0,000000	30,514536	0,396409	-6,743281	45,224617
A658	BARLISSINA	Lombardia	Bergamo	0,000043946934	395,940,639219	1,790,453025	221,139923	130,454300	74,802116	16,207636	0,000000	16,139553	0,774066	-17,237720	0,000000
A670	BARNI	Lombardia	Como	0,000008108219	73,033,118962	254,701004	286,740601	130,454300	57,736755	15,428102	5,823748	42,929276	4,330228	-17,237720	47,275928
A683	BARZAGO	Lombardia	Lecco	0,000034172686	307,879,385450	1,242,979980	287,694565	130,454300	78,056679	14,288817	5,823748	24,817348	1,059980	-6,743281	0,000000
A684	BARZANA	Lombardia	Bergamo	0,000014192474	127,867,332670	632,164001	202,269241	130,454300	73,286293	16,496823	5,823748	-8,659823	2,252508	-17,237720	0,000000
A686	BARZANO	Lombardia	Lecco	0,000064190785	578,327,773477	2,446,097900	286,428711	130,454300	80,597923	14,605963	5,823748	32,529032	0,550288	-6,743281	0,000000
A687	BARZO	Lombardia	Lecco	0,000034266647	308,365,555561	918,133972	355,861176	130,454300	77,121208	16,998993	5,823748	32,529032	0,550288	-6,743281	0,000000
A690	BASCIAPÈ	Lombardia	Pavia	0,000021142815	190,486,543024	670,320007	284,172546	130,454300	59,956776	16,954367	0,000000	27,260904	1,789880	25,204151	22,603088
A697	BASiglio	Lombardia	Milano	0,000042250476	380,656,375634	1,806,614258	210,701523	130,454300	72,951920	14,334636	5,823748	3,654482	0,720171	-17,237720	0,000000
A699	BASSANO BRESCIANO	Lombardia	Milano	0,000057233355	520,059,539093	3,356,701904	219,776428	130,454300	71,217133	15,038097	0,000000	-11,878752	0,371497	-17,237720	0,000000
A702	BASSANO BRESCIANO	Lombardia	Brescia	0,000022555955	203,218,251479	924,658997	219,776428	130,454300	74,546300	15,493357	0,000000	10,384423	1,421668	-17,237720	0,000000
A712	BASTIDA PANCARIANA	Lombardia	Pavia	0,000012928340	116,478,099484	436,009003	267,146098	130,454300	79,546300	15,554027	5,823748	47,480610	2,631478	-31,947432	22,603088
A718	BATTUDA	Lombardia	Pavia	0,000008326856	75,020,948272	259,389008	269,221771	130,454300	82,314369	14,853855	0,000000	-1,887869	5,516760	10,494439	47,275928
A728	BEDERZO VALCUVA	Lombardia	Varese	0,000015519006	139,818,748828	438,308990	238,998580	130,454300	82,784706	13,832523	0,000000	46,820084	3,864053	25,204151	16,036080
A729	BEDUZOLE	Lombardia	Brescia	0,000153136243	1,379,683,555369	5,776,634277	238,939654	130,454300	74,801494	17,294224	0,000000	23,027027	0,204906	-6,743281	0,000000
A732	BEDULLITA	Lombardia	Bergamo	0,000007331129	66,049,931589	233,158005	283,283997	130,454300	75,645195	15,736681	5,823748	50,380138	15,736681	-17,237720	16,036080
A741	BELGIOIOSO	Lombardia	Pavia	0,000096434516	778,733,224015	2,858,006104	272,474304	130,454300	74,149686	15,912985	0,000000	58,835579	0,465139	-6,743281	0,000000
M335	BELLIGIO	Lombardia	Como	0,000088906314	801,002,931083	2,727,320000	293,695984	130,454300	72,569611	18,418034	5,823748	-6,250951	0,483303	-6,743281	78,941238



Codice contabile	Denominazione	Regione	Provincia	Coefficiente di riparto (A)	Conto standard globale (B = C * D)	Tonnellata di rifiuti urbani (C)	Conto standard operatività (D = E + F + G + H + I + J + K + L)	Base nazionale (E)	Percentuale di raccolta differenziata (F)	Distanza impiantistica e distanze (G)	Mobilità di gestione (H)	Costo comunale di riferimento (popolazione, est. reddito, istruzione, densità) (I)	Discrepanza di costi (costo fisso di gestione) (J)	Mobilità di raccolta (K)	Grappi on-grappi (L)
A745	BELLANO	Lombardia	Lecco	0,000005562130	500,5879,84048	1,870,587280	267,610046	130,454300	77,930367	18,559459	0,000000	45,309483	0,773378	-21,452991	16,036060
A751	BELINZAGO LOMBARDO	Lombardia	Milano	0,000038951046	359,930,107921	1,539,076294	228,013458	130,454300	73,494347	14,575198	5,823748	19,991114	0,912490	-17,237720	0,000000
A759	BELLUSCO	Lombardia	Monza e della Brianza	0,000069232013	623,746,985672	3,006,979004	207,295227	130,454300	68,226112	12,864631	0,000000	12,573355	0,430571	-17,237720	0,000000
A777	BEMA	Lombardia	Sondrio	0,000001877331	16,913,849196	43,909000	365,202332	130,454300	63,132862	17,951699	0,000000	11,560590	28,389299	-17,237720	47,275928
A778	BENELIARIO	Lombardia	Como	0,000048713777	43,988,753816	132,979307	330,057617	130,454300	68,960838	20,342052	5,823748	10,785373	1,785485	-6,749281	57,787651
A786	BERBENNO	Lombardia	Bergamo	0,000030059329	279,820,030328	967,408508	279,943817	130,454300	74,594063	16,808689	5,823748	51,929726	1,534985	-17,237720	16,036060
A787	BERBENNO DIVALLINIA	Lombardia	Sondrio	0,000053799842	484,710,581150	1,769,357056	273,947296	130,454300	76,594528	13,791783	0,000000	53,527058	0,781327	-17,237720	16,036060
A791	BEREGAZZO CON FIGLIARO	Lombardia	Como	0,000034537709	311,168,069352	1,251,013350	248,732773	130,454300	77,921060	14,846450	5,823748	36,825280	1,199667	-17,237720	0,000000
A792	BEREGUARDO	Lombardia	Pavia	0,000039379798	354,732,954326	1,163,519043	304,930939	130,454300	84,662407	13,827409	5,823748	31,648743	1,201561	-14,709711	22,603088
A794	BERGAMO	Lombardia	Bergamo	0,0002444757743	22,026,096,000639	65,660,993750	395,456207	130,454300	81,697632	13,271505	0,000000	78,262810	0,020863	-6,749281	38,492393
A799	BERLINGO	Lombardia	Brescia	0,000022999006	207,209,928319	989,434021	209,422684	130,454300	65,852432	13,959913	0,000000	12,936709	0,323143	-6,749281	45,224617
A802	BERNAREGGIO	Lombardia	Monza e della Brianza	0,000121793679	1,097,302,199957	4,148,311035	264,517822	130,454300	68,952432	15,069903	0,000000	12,936709	0,323143	-6,749281	45,224617
A804	BERNATE ICINO	Lombardia	Milano	0,000031317952	282,159,616159	1,314,525757	214,647461	130,454300	66,427925	16,849900	5,823748	11,312766	1,017571	-17,237720	0,000000
A811	BERTONICO	Lombardia	Lodi	0,000017114113	154,165,559935	553,138000	278,710846	130,454300	73,962471	14,849098	0,000000	49,988541	2,644248	-17,237720	22,603088
A816	BERZO DEMO	Lombardia	Brescia	0,000022380411	201,636,688270	593,140015	339,947876	130,454300	65,852432	15,534910	5,823748	11,312766	1,017571	-17,237720	0,000000
A817	BERZO INFERORE	Lombardia	Brescia	0,000033555593	300,517,778645	1,131,764826	265,530304	130,454300	66,889618	18,958900	0,000000	39,914581	1,244306	-17,237720	16,036060
A818	BERZO SAN FERMO	Lombardia	Bergamo	0,00014414026	129,863,406422	546,765503	277,800323	130,454300	70,035583	17,036905	0,000000	28,468136	0,601278	-17,237720	0,000000
A819	BESSANA IN BRIANZA	Lombardia	Monza e della Brianza	0,000174242925	1,569,844,559829	3,849,829102	260,540586	130,454300	72,799375	16,207283	5,823748	47,537300	0,360080	-17,237720	0,000000
A819	BESSANO	Lombardia	Varese	0,000043820874	394,804,904672	1,253,950167	214,838715	130,454300	80,947151	16,451902	5,823748	17,179581	1,499501	-6,749281	22,603088
A820	BESATE	Lombardia	Milano	0,000022909841	206,397,589938	802,814514	257,092499	130,454300	69,823677	16,451902	5,823748	17,179581	1,499501	-6,749281	22,603088
A825	BESNATE	Lombardia	Varese	0,000175313093	64,017,313093	277,800323	230,444092	130,454300	76,035583	17,036905	0,000000	28,468136	0,601278	-17,237720	0,000000
A826	BESOZZO	Lombardia	Varese	0,000113307990	1,003,036,622440	3,849,829102	260,540586	130,454300	72,799375	16,207283	5,823748	47,537300	0,360080	-17,237720	0,000000
A828	BIANDRONNO	Lombardia	Varese	0,000047951257	432,017,659869	1,536,366699	281,194396	130,454300	77,919145	17,117682	0,000000	77,319145	2,900392	-17,237720	0,000000
A846	BIANZANO	Lombardia	Bergamo	0,000052541300	47,337,172747	141,453995	334,647125	130,454300	80,866531	16,829147	5,823748	63,055585	8,939145	-17,237720	57,787651
A848	BIANZONE	Lombardia	Sondrio	0,00019717345	177,643,752756	459,578003	391,649841	130,454300	75,960375	16,852251	0,000000	27,355008	0,256406	-17,237720	0,000000
A849	BIASSONO	Lombardia	Monza e della Brianza	0,000161281253	1,452,865,970023	5,024,024902	289,187653	130,454300	75,960375	16,852251	0,000000	27,355008	0,256406	-17,237720	0,000000
A851	BIENNO	Lombardia	Brescia	0,000051275669	461,969,001615	1,611,051270	286,750031	130,454300	75,664055	18,128431	0,000000	62,788189	0,916730	-17,237720	16,036060
A866	BIGARELLO	Lombardia	Mantova	0,000036231755	326,430,602509	1,170,989032	278,762996	130,454300	66,435386	17,760885	0,000000	47,026073	1,229899	-6,749281	22,603088
A870	BINAGO	Lombardia	Como	0,000061433386	553,485,121224	2,320,726074	248,118820	130,454300	76,789084	20,104782	0,000000	26,888424	0,628555	-6,749281	0,000000
A872	BINASCO	Lombardia	Milano	0,000123915237	1,116,416,415244	3,336,885059	334,287993	130,454300	82,880672	14,890489	5,823748	28,062088	0,388780	-6,749281	78,941238
A878	BIONE	Lombardia	Brescia	0,00002150471	190,555,524158	805,783020	236,484909	130,454300	69,624069	18,491928	5,823748	26,246058	1,756206	-31,947432	16,036060
A891	BUSOCHIO	Lombardia	Varese	0,000059149469	532,908,132399	1,923,305786	277,079254	130,454300	79,208412	16,964949	0,000000	40,419846	0,738983	-6,749281	16,036060
A898	BUZZARONE	Lombardia	Como	0,000035604093	320,775,674419	1,063,378052	301,657227	130,454300	85,301437	14,776960	5,823748	49,518372	1,579357	-17,237720	31,441797
A893	BELLELO	Lombardia	Bergamo	0,000001049934	9,459,394407	23,423000	403,850677	130,454300	81,269669	17,528084	0,000000	94,785991	39,300007	-17,237720	47,275928
A904	BLESAGNO	Lombardia	Como	0,000004792860	43,181,351728	141,979996	304,136871	130,454300	40,090115	18,50121	0,000000	68,919868	9,787922	-21,452991	57,787651
A905	BLEVO	Lombardia	Como	0,000015601344	140,560,569946	530,887024	74,986457	130,454300	74,986457	15,186128	5,823748	21,520727	2,888084	-17,237720	31,441797
A918	BODIO LOMNAGO	Lombardia	Varese	0,000022422905	202,019,544117	902,083984	223,947601	130,454300	76,080170	18,093988	0,000000	4,532960	1,539485	-6,749281	0,000000
A919	BOFFALORADADDA	Lombardia	Lodi	0,000018567538	167,284,543853	857,700500	254,504898	130,454300	76,955772	16,398205	5,823748	6,068378	2,155814	-14,709711	0,000000
A920	BOFFALORASOPRATICINO	Lombardia	Milano	0,000049989868	450,384,552890	1,977,487820	275,314527	130,454300	75,314827	15,619458	0,000000	12,487820	0,679446	-6,749281	0,000000
A937	BOLGARE	Lombardia	Bergamo	0,00005549968	500,478,371479	2,445,671143	227,811539	130,454300	79,458862	14,298834	0,000000	39,154457	0,993225	-6,749281	45,224617
A940	BOLLATE	Lombardia	Milano	0,000483083002	4,352,344,429967	14,210,803711	306,270111	130,454300	82,901382	15,185423	0,000000	2,825117	0,594563	-17,237720	0,000000
A950	BONATE	Lombardia	Bergamo	0,000048878888	440,336,152330	2,246,574219	196,018739	130,454300	66,818343	14,274319	0,000000	1,053751	0,553769	-17,237720	0,000000
A963	BONATE SOPRA	Lombardia	Bergamo	0,000083295524	840,547,596657	3,455,680420	243,236496	130,454300	82,901382	15,185423	0,000000	39,154457	0,993225	-6,749281	45,224617
A962	BONATE SOTTO	Lombardia	Bergamo	0,000073274110	660,164,330663	2,872,748926	229,82475	130,454300	66,818343	14,274319	0,000000	1,053751	0,553769	-17,237720	0,000000
A972	BONEMERSE	Lombardia	Cremona	0,000015649007	140,989,990638	573,812988	245,707214	130,454300	75,851974	15,271313	0,000000	14,874082	0,494099	-6,749281	0,000000
A986	BORDOLANO	Lombardia	Cremona	0,00007709214	69,456,293662	281,476990	265,630615	130,454300	79,431328	13,190907	0,000000	37,830718	2,237701	-17,237720	22,603088
A989	BORGARELLO	Lombardia	Pavia	0,000024180935	217,858,541340	966,420227	225,428375	130,454300	75,834961	14,034462	0,000000	10,550103	0,817854	-6,749281	0,000000
A995	BORGHEETTO LODIGIANO	Lombardia	Lodi	0,000043408912	391,075,306921	1,527,109985	256,089501	130,454300	85,338537	15,329161	0,000000	30,995317	0,814425	-6,749281	0,000000
B010	BORGHI DI TERZO	Lombardia	Bergamo	0,000010569663	95,227,588506	393,841003	241,791885	130,454300	75,129086	15,550499	5,823748	13,048664	2,988992	-17,237720	16,036060
B028	BORGHI PROLO	Lombardia	Pavia	0,000024677615	222,333,369392	726,734009	305,935028	130,454300	29,346411	16,242733	0,000000	77,076286	1,770961	-6,749281	57,787651

Codice contabile	Denominazione	Regione	Provincia	Coefficiente di riparto (A)	Costo standard globale (B = C * D)	Tonnellata di rifiuti urbani (C)	Costo standard per tonnellata (D = E + F + G + H + I + J + K + L)	Base nazionale (E)	Percentuale di raccolta differenziata (F)	Distribuzione impiantistica e districi (G)	Mobilità di gestione (H)	Costo comunale di riferimento (popolazione, est. reddito, istruzione, servizi) (I)	Discrepanzia di costi (costo fisso di gestione) (J)	Mobilità di raccolta (K)	Gruppi omogenei (L)
B035	BORGIO SAN GIACOMO	Lombardia	Brescia	0,000067859284	609,577,460173	2,475,937012	246,200714	130,454300	80,932297	16,769007	0,000000	34,789630	0,498233	-17,237720	0,000000
B037	BORGIO SAN GIOVANNI	Lombardia	Lodi	0,000020410908	183,892,420778	889,247986	207,028244	130,454300	77,069428	15,715401	0,000000	-0,301607	1,329464	-17,237720	0,000000
B038	BORGIO SAN SIRO	Lombardia	Pavia	0,000020158414	181,599,552174	825,940491	290,122711	130,454300	68,765770	15,336215	0,000000	36,672685	2,180955	14,709711	22,603088
M340	BORGIO VIRGILIO	Lombardia	Mantova	0,000151512636	1,365,065,644023	6,896,770000	197,928904	130,454300	68,493614	16,288246	0,000000	-10,757168	0,191122	-6,743281	0,000000
B013	BORGORAFANO SUL PO	Lombardia	Mantova	0,000007571554	158,311,214159	346,617493	315,422699	130,454300	67,646538	18,126492	5,823748	105,689995	3,016642	-6,743281	22,603088
B030	BORGORATTO MORMOROLO	Lombardia	Pavia	0,000007290611	63,684,885477	208,244003	315,422699	130,454300	60,707592	16,907631	0,000000	94,657768	6,360788	-21,452991	57,787651
B040	BORGOSATOLLO	Lombardia	Brescia	0,000114783634	1,034,145,080857	4,392,601074	235,422699	130,454300	69,697350	14,468144	0,000000	27,256964	0,295398	-6,743281	0,000000
B049	BORMO	Lombardia	Sondrio	0,000147558691	1,329,432,606057	3,925,428955	338,671906	130,454300	85,011642	23,005465	0,000000	52,857937	0,348775	-31,947432	78,941238
B051	BORNASCO	Lombardia	Pavia	0,000022390164	207,130,272761	936,473022	220,709885	130,454300	82,771706	19,584185	0,000000	-2,725355	1,368365	-6,743281	0,000000
B054	BORNO	Lombardia	Brescia	0,000069898780	627,952,329430	1,930,855957	325,219666	130,454300	71,951899	19,459227	0,000000	72,598899	0,711164	-17,237720	47,275928
B081	BOTTICINO	Lombardia	Lecco	0,000044592612	401,757,897739	1,648,342529	243,734467	130,454300	83,395920	13,959331	5,823748	15,980273	0,864205	-6,743281	0,000000
B082	BOSNASCIO	Lombardia	Pavia	0,00006885067	60,229,227123	339,989990	178,727051	130,454300	37,985429	12,975917	0,000000	28,73836	3,783927	-31,947432	22,603088
B083	BOSICO	Lombardia	Bergamo	0,000014789879	139,249,661496	422,164246	315,634644	130,454300	70,046585	17,031273	18,094746	0,000000	45,862347	3,642059	57,787651
B088	BOTTANUCO	Lombardia	Bergamo	0,000050908903	458,646,602800	2,144,272705	213,993784	130,454300	76,674606	16,430033	0,000000	6,938451	0,634131	-17,237720	0,000000
B091	BOTTICINO	Lombardia	Brescia	0,000112693813	1,015,316,806414	4,364,754883	232,617142	130,454300	69,749367	13,184204	0,000000	36,208405	0,258611	-17,237720	0,000000
B100	BOVEGNO	Lombardia	Brescia	0,000037013752	333,476,023506	1,225,959947	272,092957	130,454300	47,252419	18,878160	0,000000	48,546993	1,120887	-31,947432	57,787651
B102	BOVEZZO	Lombardia	Brescia	0,000083103115	748,718,908114	2,858,129883	261,961121	130,454300	70,046585	16,132681	0,000000	34,891785	0,446994	-21,452991	31,441797
B105	BOVISIO-MASCIAGO	Lombardia	Monza e della Brianza	0,0000235420562	2,030,930,342815	6,839,495117	296,941559	130,454300	79,186127	18,112736	0,000000	30,517830	0,189252	-6,743281	45,224617
B110	BOZZOLO	Lombardia	Mantova	0,000071425962	649,513,404071	2,261,007568	264,613556	130,454300	67,980904	16,470204	0,000000	63,730103	0,612650	-17,237720	22,603088
B112	BRACCA	Lombardia	Bergamo	0,000012275564	110,596,898830	347,377014	318,377196	130,454300	80,709972	17,256423	5,823748	39,914131	3,675669	-17,237720	57,787651
B117	BRALLO D'IPREGOLA	Lombardia	Pavia	0,000013928963	125,475,205548	677,494019	344,599457	130,454300	25,068415	20,843762	0,000000	134,743362	3,451447	-17,237720	47,275928
B120	BRANDICO	Lombardia	Brescia	0,000021918278	197,479,095896	877,494019	225,042099	130,454300	85,056229	14,450155	0,000000	10,529864	1,789294	-17,237720	0,000000
B123	BRANZI	Lombardia	Bergamo	0,000014599752	131,536,709189	398,661011	329,946259	130,454300	69,155907	20,462696	5,823748	60,005890	3,331084	-6,743281	47,275928
B124	BRARONE	Lombardia	Brescia	0,000011869397	107,180,798037	367,783508	291,423584	130,454300	84,514313	18,287356	0,000000	55,208488	4,160840	-17,237720	16,036060
B126	BREBBIA	Lombardia	Varese	0,000043196928	389,183,452988	1,428,833398	272,378357	130,454300	79,252998	16,510632	5,823748	46,169868	0,910105	-6,743281	0,000000
B131	BREGANO	Lombardia	Como	0,000007488818	67,470,630237	266,795258	224,562057	130,454300	83,958512	17,165300	0,000000	13,510039	0,495450	-17,237720	0,000000
B134	BREMBATE	Lombardia	Bergamo	0,000018579497	1,068,343,975341	4,021,051025	265,687744	130,454300	78,755150	15,565666	0,000000	12,560862	0,864906	-17,237720	45,224617
B138	BREMBATE DI SOPRA	Lombardia	Bergamo	0,000100764444	907,838,956413	3,392,346924	267,613831	130,454300	80,976875	14,471319	0,000000	19,550207	3,059941	-31,947432	22,603088
B141	BREMBIO	Lombardia	Lodi	0,000028882891	260,220,888174	1,050,589966	247,890247	130,454300	76,859744	14,937458	0,000000	0,000000	1,323186	-17,237720	0,000000
B142	BREME	Lombardia	Pavia	0,000011878152	107,016,409825	362,696014	295,058136	130,454300	80,976875	14,936752	0,000000	75,574623	3,059941	-31,947432	22,603088
B144	BRENNA	Lombardia	Como	0,000024233469	216,331,846523	863,200012	252,933090	130,454300	82,455551	17,789696	5,823748	21,573612	1,579201	-6,743281	0,000000
B149	BRENO	Lombardia	Brescia	0,00001605346	194,653,724787	728,418992	287,228424	130,454300	68,107224	18,152065	0,000000	53,048767	2,140978	-17,237720	16,036060
B150	BRENTA	Lombardia	Varese	0,0000239928217	47,743,846,120038	196,3651,40625	350,117676	130,454300	74,487785	14,160397	0,000000	99,256538	0,009566	-6,743281	38,492393
B157	BRESCIA	Lombardia	Brescia	0,0000391997219	3,531,705,538638	9,985,481445	353,684052	130,454300	85,464905	18,614847	0,000000	80,532257	0,136447	-6,743281	45,224617
B159	BRESSANA BOTTARONE	Lombardia	Pavia	0,000052620124	474,081,894798	1,749,953735	270,911102	130,454300	74,981966	15,738600	5,823748	49,837418	0,885390	-6,743281	0,000000
B162	BRESSO	Lombardia	Varese	0,0000391997219	3,531,705,538638	9,985,481445	353,684052	130,454300	85,464905	18,614847	0,000000	80,532257	0,136447	-6,743281	45,224617
B166	BREZZO DI BEDERO	Lombardia	Lombardia	0,000019247588	173,411,488610	617,917772	320,968536	130,454300	78,576820	18,152065	5,823748	36,515064	2,155827	-17,237720	16,036060
B172	BRIANO GERADADDA	Lombardia	Brescia	0,000009041068	81,455,658508	251,264496	324,182922	130,454300	82,355553	17,998274	0,000000	57,471764	5,864854	-17,237720	0,000000
B178	BRIANCO	Lombardia	Monza e della Brianza	0,000056484356	508,896,757108	2,254,909912	225,683853	130,454300	80,999168	17,320148	0,000000	13,521083	0,628898	-17,237720	0,000000
B182	BRINZO	Lombardia	Varese	0,000013524764	121,851,588402	365,884003	333,033386	130,454300	71,659012	18,152065	5,823748	51,909414	4,090507	-6,743281	57,787651
B184	BRIONE	Lombardia	Brescia	0,000008942350	80,566,251077	2,409,181152	242,129608	130,454300	39,638288	16,400549	0,000000	35,549721	1,188561	-31,947432	57,787651
B187	BRIOSCO	Lombardia	Monza e della Brianza	0,000064682178	582,755,173750	2,409,181152	242,129608	130,454300	80,999168	17,320148	0,000000	13,521083	0,628898	-17,237720	0,000000
B191	BRISAGO-VALTRAVAGLIA	Lombardia	Varese	0,000021456539	193,313,050509	604,997009	319,527283	130,454300	75,723503	18,152065	5,823748	21,46214	2,155827	-17,237720	0,000000
B194	BRIVIO	Lombardia	Lecco	0,000052373620	471,861,014074	1,924,402954	245,196654	130,454300	79,639389	15,149973	5,823748	20,198778	0,675771	-6,743281	0,000000
B201	BRONI	Lombardia	Pavia	0,000152144285	1,370,746,493496	5,615,654785	244,093796	130,454300	82,355553	17,998274	0,000000	72,712395	0,232699	-21,452991	0,000000
B212	BRUGHERO	Lombardia	Monza e della Brianza	0,000043789369	3,945,234,701277	13,525,404297	291,890704	130,454300	79,275284	15,812225	0,000000	38,062454	0,999571	-17,237720	45,224617
B218	BRUNANO	Lombardia	Bergamo	0,000003170575	28,585,344654	81,620003	349,979706	130,454300	80,419566	18,433191	5,823748	69,811165	1,499952	-17,237720	47,275928
B218	BRUNATE	Lombardia	Como	0,000021097055	190,074,274657	657,479004	289,095581	130,454300	78,720772	15,102883	0,000000	38,131622	1,987482	-6,743281	31,441797
B219	BRUNELLO	Lombardia	Varese	0,000009570320	86,223,957458	335,213989	257,220642	130,454300	75,701210	17,579054	0,000000	5,326164	3,461431	-6,743281	31,441797

Codice contabile	Denominazione	Regione	Provincia	Coefficiente di riparto (A)	Conto standard globale (B = C * D)	Tonnellata di rifiuti urbani (C)	Conto standard per tonnellata (D = E + F + G + H + I + J + K + L)	Base nazionale (E)	Percentuale di raccolta differenziata (F)	Distanza (G)	Mobilità di gestione (H)	Costo comunale di riferimento (popolazione, est. reddito, istruzione, densità) (I)	Discrepanza di costi (costo fisso di gestione) (J)	Mobilità di raccolta (K)	Grappi omogenei (L)
B223	BRUSAPORTO	Lombardia	Bergamo	0,000050537280	455,316,292960	2,398,31,2012	189,84,8648	130,454300	74,54,2053	13,701,307	0,000000	-12,205,718	0,594,450	-17,237,720	0,000000
B228	BRUSIMPANO	Lombardia	Varese	0,000021500557	193,709,629012	646,17,9993	299,77,6581	130,454300	78,10,6696	15,871,660	0,000000	42,504,490	2,091,695	14,709,711	16,036,060
B235	BUBBIANO	Lombardia	Milano	0,000017861820	160,926,370390	815,45,3003	197,34,5978	130,454300	81,5,4530	16,22,9096	5,823,748	-11,496,278	1,694,934	-17,237,720	0,000000
B240	BUCCINASCO	Lombardia	Milano	0,0000345542335	3,113,169,474821	11,600,928,711	268,35,5194	130,454300	83,38,2919	15,11,6052	0,000000	0,908,979	0,113,238	-6,743,281	45,224,617
B255	BULLO IN MONTE	Lombardia	Sondrio	0,000021861018	195,335,496259	290,83,4583	290,83,4583	130,454300	75,37,2093	14,06,8148	0,000000	37,952,866	2,041,423	14,709,711	16,036,060
B258	BULLUGIATE	Lombardia	Varese	0,000036431803	328,322,943040	1,272,1,68945	258,01,0498	130,454300	76,08,0170	17,800,039	0,000000	39,343,117	1,078,166	-6,743,281	0,000000
B261	BULCIGAGO	Lombardia	Lecco	0,000032706280	294,667,601410	1,223,7,53052	240,79,0085	130,454300	70,06,5308	15,00,7647	5,823,748	19,068,064	1,114,322	-6,743,281	0,000000
B262	BULGAROSSO	Lombardia	Como	0,000046363670	417,714,287930	1,780,94,1284	234,54,6906	130,454300	81,49,7017	14,12,0352	0,000000	14,433,168	0,785,377	-6,743,281	0,000000
B272	BURAGO DIMOLGORA	Lombardia	Monza e della Brianza	0,000063044937	568,004,418197	2,062,9,98779	275,32,9498	130,454300	73,53,9933	14,52,9524	0,000000	17,684,160	0,644,271	-6,743,281	45,224,617
B286	BUSCATE	Lombardia	Milano	0,000055833750	503,035,111261	2,125,9,62891	236,61,5199	130,454300	81,93,9262	15,92,4574	0,000000	25,568,794	0,607,006	-17,237,720	0,000000
B289	BUSNAGO	Lombardia	Monza e della Brianza	0,000070001675	630,681,270428	3,135,47,4121	201,14,3829	130,454300	77,98,2376	13,51,9239	0,000000	-4,031,626	0,457,217	-17,237,720	0,000000
B292	BUSSERO	Lombardia	Milano	0,000102126189	920,107,613797	3,316,57,5928	277,42,6971	130,454300	74,97,3015	14,84,7861	0,000000	28,969,908	0,395,999	-17,237,720	45,224,617
B300	BUSTO ARSIZIO	Lombardia	Varese	0,000070001675	11,258,772,365225	35,219,2,96875	319,67,6239	130,454300	82,18,0618	13,81,8415	0,000000	61,438,194	0,035,619	-6,743,281	38,492,393
B301	BUSTO GAROLFO	Lombardia	Varese	0,000144891572	1,305,403,035998	5,659,2,58901	290,66,6809	130,454300	81,03,4851	15,81,6636	0,000000	24,730,692	0,244,329	-17,237,720	0,000000
B313	CABATE	Lombardia	Como	0,000066617779	59,622,991890	166,074,249	359,01,4069	130,454300	77,95,7593	14,85,9735	0,000000	82,991,333	7,881,217	14,709,711	22,603,088
B326	CADEGLIANO-VICONAGO	Lombardia	Varese	0,000076630399	690,402,865135	3,042,0,95082	226,95,2484	130,454300	78,75,9789	14,58,9759	0,000000	27,998,152	0,335,518	-6,743,281	45,224,617
B346	CADORAGO	Lombardia	Varese	0,000027869857	251,093,943768	321,111,12984	307,48,9288	130,454300	81,90,4089	15,12,8985	0,000000	65,694,046	4,386,671	-17,237,720	47,259,928
B355	CAGLIO	Lombardia	Como	0,000010079705	90,813,27,5537	296,3,38013	307,48,9288	130,454300	81,44,5000	20,30,309	0,000000	28,096,997	1,528,163	-17,237,720	0,000000
B359	CAGNO	Lombardia	Como	0,000024450508	220,287,261517	1,074,46,2820	244,59,2010	130,454300	81,44,5000	15,714,166	0,000000	41,199,456	1,240,160	-17,237,720	0,000000
B385	CAINO	Lombardia	Brescia	0,000016137574	146,391,742735	3,540,8,65967	303,78,0426	130,454300	80,39,9361	16,35,631	0,000000	64,412,254	2,869,976	-6,743,281	16,036,060
B388	CAMPATE	Lombardia	Varese	0,000091545293	824,778,852742	3,540,8,65967	292,93,1396	130,454300	79,52,0493	16,31,5631	0,000000	23,483,028	0,397,685	-17,237,720	0,000000
B393	CALCINATE	Lombardia	Bergamo	0,000058595418	527,916,406125	2,531,9,97070	208,48,9032	130,454300	79,63,1950	14,15,1745	0,000000	0,951,509	0,546,268	-17,237,720	0,000000
B394	CALCINATO	Lombardia	Brescia	0,000148905605	1,341,587,555604	6,003,7,56348	223,45,4697	130,454300	76,73,4055	15,19,711	0,000000	7,596,606	0,219,336	-6,743,281	0,000000
B395	CALCO	Lombardia	Bergamo	0,000060230587	542,648,454905	2,245,4,24805	241,66,6518	130,454300	77,72,9744	16,21,9101	0,000000	33,925,297	0,577,822	-17,237,720	0,000000
B396	CALCO	Lombardia	Lecco	0,000073224873	659,720,724790	2,853,9,98008	291,15,9927	130,454300	80,67,2226	16,13,6738	0,000000	10,121,616	0,518,854	-6,743,281	0,000000
B423	CALZOCORTE	Lombardia	Lecco	0,000186734178	1,692,384,713,228	5,788,1,89941	290,65,8173	130,454300	84,10,5118	14,23,9693	0,000000	36,923,996	0,337,581	-6,743,281	31,441,797
B434	CALUSCO D'ADDA	Lombardia	Bergamo	0,000102880993	925,106,1,30738	4,036,9,51680	229,15,9576	130,454300	70,80,4504	16,51,1515	0,000000	28,299,016	0,333,975	-17,237,720	0,000000
B436	CALVAGESE DELLA RIVIERA	Lombardia	Brescia	0,000035254816	317,628,853338	1,354,2,24487	234,54,6677	130,454300	72,69,2920	17,93,4078	0,000000	19,317,558	0,984,764	-6,743,281	0,000000
B439	CALVATONE	Lombardia	Cremona	0,000022861480	205,970,892932	661,9,22485	311,17,0715	130,454300	80,37,5008	17,15,7771	5,823,748	59,388,6309	2,111,847	-6,743,281	22,603,088
B442	CALVENZANO	Lombardia	Bergamo	0,000039345606	354,484,899482	1,557,2,94556	227,62,6677	130,454300	84,95,2202	17,42,3147	0,000000	11,160,549	0,876,229	-17,237,720	0,000000
B447	CALVIGNANO	Lombardia	Pavia	0,000002249989	20,271,31,26848	63,2,30000	320,59,6438	130,454300	41,59,7038	17,331,436	0,000000	64,321,793	1,981,5974	0,000000	47,259,928
B448	CALVIGNANO	Lombardia	Milano	0,000010144616	91,398,094062	502,3,77991	181,93,0908	130,454300	69,14,7499	15,81,9456	5,823,748	-24,571,613	2,495,265	-17,237,720	0,000000
B450	CALVISANO	Lombardia	Brescia	0,000112272730	1,011,523,049481	4,519,8,009570	223,79,7714	130,454300	68,61,2495	15,470,428	0,000000	26,231,583	0,266,650	-17,237,720	0,000000
B456	CAMARAGO	Lombardia	Lodi	0,000007302771	65,794,439199	267,9,27992	245,52,6392	130,454300	87,42,6056	14,58,9073	0,000000	11,361,187	4,831,429	-17,237,720	22,603,088
B461	CAMBARGO	Lombardia	Milano	0,000058321293	525,446,671403	2,739,0,45166	191,83,5709	130,454300	67,42,3615	14,47,2377	5,823,748	-9,569,859	0,468,771	-17,237,720	0,000000
B471	CAMERATA CORNELLO	Lombardia	Bergamo	0,000008202481	73,900,387923	249,1,99005	296,55,1697	130,454300	64,51,0254	18,41,5201	0,000000	20,714,195	5,589,669	-6,743,281	0,000000
B484	CAMISANO	Lombardia	Cremona	0,000013257229	119,441,231909	475,81,6010	251,02,3987	130,454300	72,92,2203	14,84,5390	0,000000	36,881,516	2,663,893	-6,743,281	0,000000
B488	CAMPAGNOLACREMASCA	Lombardia	Cremona	0,000007453682	67,153,888674	296,1,20514	226,77,8915	130,454300	66,60,6262	14,10,7830	0,000000	14,312,427	4,335,187	-6,743,281	0,000000
B501	CAMPARADA	Lombardia	Monza e della Brianza	0,000021158150	190,624,708031	917,81,9580	207,80,6213	130,454300	58,84,5509	17,28,2593	0,000000	-20,848,824	1,520,522	-17,237,720	0,000000
B513	CAMPIONE D'ITALIA	Lombardia	Como	0,000024792713	223,410,909270	1,182,8,06272	188,88,2080	130,454300	72,47,9577	15,48,8959	0,000000	-31,028,285	1,124,915	-17,237,720	0,000000
B530	CAMPOLCINO	Lombardia	Sondrio	0,000023090547	208,034,673799	669,07,472	310,93,0420	130,454300	76,07,4722	15,48,8959	0,000000	75,471,161	1,709,9313	-31,447,432	47,259,928
B567	CAMPORNOVO	Lombardia	Pavia	0,000017802916	160,395,671112	555,9,60022	268,50,2167	130,454300	37,01,1154	14,75,8855	5,823,748	75,539,790	2,313,268	0,000000	22,603,088
B567	CANDALONELLINA	Lombardia	Pavia	0,000024845633	223,847,15,2429	776,521,484	288,26,9104	130,454300	78,11,6058	14,33,6752	0,000000	62,729,909	1,482,829	-21,452,991	22,603,088
B593	CANEGRATE	Lombardia	Milano	0,000174619704	1,573,239,161272	3,998,8,22754	291,40,4114	130,454300	73,98,4446	13,971,708	0,000000	33,323,338	0,248,000	-6,743,281	45,224,617
B599	CANEVINO	Lombardia	Pavia	0,000002813472	25,348,0,25961	57,2,09999	443,06,9855	130,454300	43,08,7856	16,87,9000	5,823,748	178,420,731	21,129,333	0,000000	47,259,928
B613	CANNETO PAVESE	Lombardia	Pavia	0,000023576778	212,415,376030	721,97,9980	294,21,2280	130,454300	37,70,951	14,82,8814	0,000000	81,268,661	1,725,728	0,000000	22,603,088
B612	CANNETO SULL'OGGIO	Lombardia	Mantova	0,000051419124	463,261,463935	1,881,81,2398	275,45,3613	130,454300	72,305,466	19,316,429	5,823,748	53,519,947	0,777,022	-6,743,281	0,000000



Codice contabile	Denominazione	Regione	Provincia	Coefficiente di riparto (A)	Conto standard globale (B = C * D)	Tonnellata di rifiuti urbani (C)	Conto standard operatività (D = E + F + G + H + I + J + K + L)	Base nazionale (E)	Percentuale di raccolta differenziata (F)	Distanza impiantistica e distanze (G)	Mobilità di gestione (H)	Cometto comunale di riferimento (popolazione, età, reddito, istruzione, densità) (I)	Dislocazione di acchi (costo fisso di gestione) (J)	Mobilità di raccolta (K)	Grappi omogenei (L)
B618	CANONICO D'ADDA	Lombardia	Bergamo	0,0000054833895	494,026,901,039	1,838,023,193	288,781,647	130,454,300	79,602,234	15,120,872	0,000000	14,908,223	0,711157	-17,237,720	45,224,617
B634	CANTELO	Lombardia	Varese	0,000008209587	803,735,032,492	2,828,347,930	284,937,231	130,454,300	79,215,843	14,982,960	0,000000	50,532,475	0,493973	-6,743,281	16,036,060
B639	CANTU'	Lombardia	Como	0,0000644840288	5,809,639,235,016	18,438,921,875	315,078,033	130,454,300	80,822,870	16,522,272	0,000000	48,721,848	0,070042	-6,743,281	45,224,617
B641	CANZO	Lombardia	Como	0,000076072839	685,379,519,939	2,430,732,910	261,964,142	130,454,300	77,049,683	15,507,642	5,823,748	53,783,260	0,547198	-17,237,720	16,036,060
B650	CAPERGNANICA	Lombardia	Cremona	0,000026543097	239,140,477,949	994,703,735	240,413,773	130,454,300	69,303,535	14,122,644	0,000000	31,849,939	1,427592	-6,743,281	0,000000
B653	CAPAGO INTIMANO	Lombardia	Bergamo	0,000063285326	570,170,207,283	2,399,491,689	237,621,246	130,454,300	83,454,445	15,102,883	0,000000	25,275,864	0,571506	-17,237,720	0,000000
B661	CAPPEZZONE	Lombardia	Bergamo	0,000011835273	106,630,093,956	409,863,495	264,025,085	130,454,300	38,693,344	15,203,042	5,823,748	38,008,949	3,069344	-17,237,720	16,036,060
B664	CAPO DIPONTE	Lombardia	Brescia	0,000032621358	293,902,676,127	1,034,260,986	284,168,840	130,454,300	82,189,049	19,489,443	0,000000	52,022,530	1,214184	-17,237,720	16,036,060
B671	CAPONAGO	Lombardia	Monza e della Brianza	0,000057168598	51,504,326,237	1,995,404,789	258,114,349	130,454,300	66,487,737	14,412,236	0,000000	7,627,167	0,651956	-6,743,281	45,224,617
B676	CAPOVALLE	Lombardia	Brescia	0,000049305550	44,421,871,902	1,28,207,000	346,404,480	130,454,300	56,521,416	21,451,332	5,823,748	75,622,772	9,254,988	0,000000	47,275,928
B679	CAPELLACANTONE	Lombardia	Bergamo	0,000009827488	88,540,739,980	335,036,011	264,272,308	130,454,300	80,189,240	16,191,940	5,823,748	21,896,788	4,350,953	-17,237,720	22,603,088
B680	CAPPELLA DE PIGNARDI	Lombardia	Cremona	0,000006843901	61,660,240,987	183,243,950	336,493,469	130,454,300	82,420,578	15,996,880	0,000000	69,749,458	7,934,056	-17,237,720	47,275,928
B686	CAPRALBA	Lombardia	Cremona	0,000025580046	230,463,851,503	1,006,971,008	228,868,408	130,454,300	74,155,663	16,557,369	0,000000	23,571,791	1,367023	-17,237,720	0,000000
B688	CAPRIANO DEL COLLE	Lombardia	Brescia	0,000050093112	451,314,730,534	2,059,506,104	219,137,960	130,454,300	71,406,872	16,150,318	0,000000	21,939,247	0,640138	-21,452,981	0,000000
B703	CAPRIATE SAN GERVASIO	Lombardia	Bergamo	0,0000115665236	1,042,087,881,155	3,705,468,750	281,229,706	130,454,300	81,615,898	14,715,938	0,000000	26,075,579	0,381120	-17,237,720	45,224,617
B710	CAPRINO BERGAMASCO	Lombardia	Bergamo	0,000039117867	352,433,078,649	1,417,251,953	248,673,553	130,454,300	76,912,384	16,514,160	0,000000	25,077,520	0,916873	-17,237,720	16,036,060
B711	CAPRIOLO	Lombardia	Brescia	0,000014125394	1,271,471,612,145	5,883,167,480	236,193,954	130,454,300	73,851,013	15,448,383	0,000000	33,412,216	0,265790	-17,237,720	45,224,617
B729	CARATE BRIANZA	Lombardia	Monza e della Brianza	0,0000276860657	2,494,390,741,986	8,216,746,094	303,572,815	130,454,300	84,293,236	16,945,549	5,823,748	27,415,167	0,159510	-6,743,281	45,224,617
B730	CARATE URIO	Lombardia	Como	0,000015430757	139,023,663,361	484,338,684	267,039,116	130,454,300	77,529,114	16,724,744	5,823,748	23,571,668	2,923,999	-6,743,281	57,787,651
B731	CARAVAGGIO	Lombardia	Bergamo	0,0000220354015	1,985,283,203,228	8,152,405,738	243,521,118	130,454,300	78,272,171	15,866,653	0,000000	25,881,082	0,170223	-6,743,281	0,000000
B732	CARAVATE	Lombardia	Varese	0,000034575206	3,115,059,028,110	11,977,537,874	260,075,073	130,454,300	83,040,851	18,152,065	0,000000	43,940,128	1,223,363	-6,743,281	0,000000
B741	CARBONARA AL TICINO	Lombardia	Pavia	0,000024380564	219,657,103,831	710,309,021	309,241,608	130,454,300	83,200,851	14,721,964	0,000000	41,603,954	1,947,795	14,709,711	22,603,088
B742	CARBONATE	Lombardia	Mantova	0,000041901973	377,516,529,984	1,580,040,283	238,928,421	130,454,300	80,619,446	13,868,678	0,000000	19,951,216	0,779089	-6,743,281	0,000000
B754	CARDANO AL CAMPO	Lombardia	Varese	0,0000177803955	1,801,927,719,409	6,434,632,324	248,954,041	130,454,300	77,952,652	15,004,295	0,000000	32,079,524	0,212570	-6,743,281	0,000000
B763	CARENNO	Lombardia	Lecco	0,000018277283	164,669,491,023	566,717,529	290,567,139	130,454,300	83,109,825	19,519,430	0,000000	45,936,760	2,260,082	-6,743,281	16,036,060
B768	CARMATE	Lombardia	Como	0,00001044459	369,790,740,935	1,259,444,580	163,664,440	130,454,300	74,732,545	14,900,945	0,000000	-39,798,962	0,610658	-17,237,720	0,000000
B785	CARLAZZO	Lombardia	Como	0,000058761702	528,414,540,572	1,716,784,058	308,375,732	130,454,300	62,938,408	20,885,553	5,823,748	62,890,030	0,885189	-6,743,281	31,441,797
B796	CARNAGO	Lombardia	Varese	0,000071406574	648,338,727,717	2,771,927,002	232,090,700	130,454,300	76,080,710	17,376,037	0,000000	14,420,530	0,503036	-6,743,281	0,000000
B798	CARNATE	Lombardia	Monza e della Brianza	0,000086924091	801,163,091,435	2,789,107,666	287,247,010	130,454,300	74,839,272	14,178,023	0,000000	39,318,776	0,471847	-17,237,720	45,224,617
B801	CAROBBO DEGLI ANGELI	Lombardia	Bergamo	0,000039607973	358,848,696,065	1,738,427,000	205,271,027	130,454,300	83,317,490	14,469,202	0,000000	16,327,198	0,823890	-17,237,720	0,000000
B803	CARONA	Lombardia	Bergamo	0,000009203605	82,920,033,337	223,809,998	370,492,981	130,454,300	69,530,335	21,863,321	5,823,748	65,431,564	5,180,900	-6,743,281	78,941,288
B805	CARONNO PERTUSELLA	Lombardia	Varese	0,000054321262	489,408,320,349	2,204,462,891	222,007,965	130,454,300	74,943,298	16,157,196	0,000000	17,078,342	0,812563	-17,237,720	0,000000
B807	CARONNO VARESE	Lombardia	Varese	0,0000054321262	489,408,320,349	2,204,462,891	222,007,965	130,454,300	74,943,298	16,157,196	0,000000	17,078,342	0,812563	-17,237,720	0,000000
B817	CARPENEDOLO	Lombardia	Brescia	0,0000150250252	1,353,682,175,824	5,871,664,451	230,544,876	130,454,300	69,526,451	16,354,549	0,000000	20,711,681	0,241197	-6,743,281	0,000000
B820	CARPIANO	Lombardia	Milano	0,000041155767	370,793,575,799	1,747,712,524	212,159,963	130,454,300	83,889,522	18,644,478	0,000000	-4,200,196	0,809992	-17,237,720	0,000000
B850	CARUGATE	Lombardia	Milano	0,0000164881681	1,485,504,278,776	5,679,590,121	261,550,093	130,454,300	65,803,764	14,606,944	5,823,748	16,633,179	0,505303	-17,237,720	45,224,617
B851	CARUGO	Lombardia	Bergamo	0,000071553263	644,860,328,205	2,828,102,539	245,294,988	130,454,300	80,419,586	15,728,805	0,000000	24,830,275	0,505303	-6,743,281	0,000000
B854	CARVICO	Lombardia	Bergamo	0,0000053449029	481,549,924,925	2,101,626,221	229,132,050	130,454,300	71,609,995	16,282,768	0,000000	16,881,266	0,650024	-6,743,281	0,000000
B859	CASAL BUTTANO ED UNITI	Lombardia	Cremona	0,000008955254	531,158,349,362	1,754,532,959	302,734,894	130,454,300	83,178,930	18,377,989	0,000000	64,624,565	0,736397	-17,237,720	22,603,088
B881	CASALE CREMASCO-VIDOLASSO	Lombardia	Cremona	0,000017783860	1,602,233,987,013	728,126,770	220,049,576	130,454,300	68,352,432	14,850,328	0,000000	22,807,089	1,245,762	-6,743,281	0,000000
B875	CASALE LITTA	Lombardia	Varese	0,000015928948	268,699,369,545	977,690,754	241,834,885	130,454,300	76,080,710	17,890,687	0,000000	31,627,071	2,519,840	-6,743,281	0,000000
B880	CASALETTO CEREDANO	Lombardia	Cremona	0,000015928948	268,699,369,545	977,690,754	241,834,885	130,454,300	76,080,710	17,890,687	0,000000	31,627,071	2,519,840	-6,743,281	0,000000
B887	CASALETTO DI SOPRA	Lombardia	Cremona	0,000006409529	57,737,746,719	222,177,002	259,872,742	130,454,300	73,613,235	14,608,531	0,000000	19,169,430	6,167,390	-6,743,281	22,603,088
B891	CASALETTO LODIGIANO	Lombardia	Lodi	0,000022072121	198,859,145,777	919,932,983	216,166,992	130,454,300	77,499,937	15,132,160	0,000000	12,043,457	1,392,830	-6,743,281	0,000000
B898	CASALETTO VAPRIO	Lombardia	Cremona	0,000018391884	165,702,079,098	777,960,754	212,995,422	130,454,300	71,242,905	14,801,122	0,000000	12,043,457	1,392,830	-6,743,281	0,000000
B898	CASALMAGGIORE	Lombardia	Cremona	0,0000323410602	2,913,773,257,139	9,870,679,988	295,194,794	130,454,300	73,041,084	15,985,415	0,000000	43,938,584	0,129042	-6,743,281	38,492,393
B898	CASALMAMOCIO	Lombardia	Lodi	0,000028368945	255,572,466,780	1,254,046,997	203,798,157	130,454,300	77,373,077	17,846,424	0,000000	-16,094,851	0,962508	-6,743,281	0,000000
B900	CASALMORANO	Lombardia	Cremona	0,000022792989	205,363,818,456	736,114,502	278,969,940	130,454,300	77,133,500	14,946,977	5,823,748	43,517,567	1,726,708	-17,237,720	22,603,088
B901	CASALMORO	Lombardia	Mantova	0,000026328549	237,207,205,962	1,014,056,763	233,919,857	130,454,300	66,628,555	17,297,750	0,000000	25,102,980	1,179,071	-6,743,281	0,000000

Codice contabile	Denominazione	Regione	Provincia	Coefficiente di riparto (A)	Conto standard double (B = C * D)	Tormenta di rifugi urbani (C)	Conto standard per foresteria (D = E + F + G + H + I + J + K + L)	Base nazionale (E)	Percentuale di raccolta differenziata (F)	Direzione impiantistica e districa (G)	Mobilità di gestione (H)	Costo comunale di riferimento (popolazione, est. reddito, istruzione, servizi) (I)	Discrepanza di costi (costo fisso di gestione) (J)	Mobilità di raccolta (K)	Grappi omogenei (L)
B807	CASALOLDO	Lombardia	Mantova	0,00002628733	236.677,604887	1.045,590942	226.357742	130,454300	73,746986	16,489822	0,000000	11,141566	1,268381	-6,743281	0,000000
B810	CASALPUSTERLENGO	Lombardia	Lodi	0,000184816242	1.865,105,038751	6.633,027344	251,032440	130,454300	81,023885	14,589308	0,000000	31,502327	0,200920	-6,743281	0,000000
B811	CASALROMANO	Lombardia	Mantova	0,000017090701	153,978,961178	572,341980	269,033142	130,454300	57,234198	17,034084	0,000000	33,561928	2,195331	-6,743281	22,603088
B821	CASALZUIGNO	Lombardia	Varese	0,000021020644	189,385,841887	659,578979	287,131409	130,454300	72,944489	18,152085	5,823748	48,239967	2,224078	-6,743281	16,036080
B829	CASANOVA LONATI	Lombardia	Pavia	0,00006832803	61,580,255537	243,110001	253,219757	130,454300	38,728836	15,294084	0,000000	53,197147	5,050998	10,494439	0,000000
B837	CASARGO	Lombardia	Lecco	0,000022551102	203,174,534903	823,031982	325,062622	130,454300	70,898945	16,918036	5,823748	58,622719	2,014258	-6,743281	47,275928
B838	CASARILE	Lombardia	Milano	0,000044785425	403,495,042216	1.881,164551	214,492157	130,454300	82,990545	14,494423	0,000000	-7,455020	0,749703	-6,743281	0,000000
B842	CASASCO D'INTELVI	Lombardia	Como	0,000010013896	90,220,363883	292,291992	308,665192	130,454300	48,840462	18,801090	0,000000	80,195923	4,550506	-21,452991	47,275928
B843	CASATENOVO	Lombardia	Lecco	0,0000161273120	1,452,992,894230	6.137,741211	236,730981	130,454300	79,022652	14,557395	0,000000	19,211071	0,228783	-6,743281	0,000000
B845	CASATISMA	Lombardia	Pavia	0,000015454581	139,245,962767	585,109009	297,982941	130,454300	53,507370	15,240449	0,000000	45,872890	2,452302	-31,947452	22,603088
B847	CASAZZA	Lombardia	Bergamo	0,000048224801	434,482,154275	1.629,258545	266,874774	130,454300	69,875687	16,082417	5,823748	34,282681	0,863177	-6,743281	16,036080
B849	CASCINAGO	Lombardia	Varese	0,000055320364	498,409,750913	1.914,895020	260,280457	130,454300	76,466553	14,753327	0,000000	44,836723	0,712856	-6,743281	0,000000
B854	CASEGEROLA	Lombardia	Pavia	0,000019323041	462,395,805480	1.798,974976	257,032928	130,454300	59,178959	13,768986	0,000000	51,731895	0,751312	-21,452991	22,603088
B861	CASELLE LANDI	Lombardia	Lodi	0,000020565824	185,298,137410	622,411011	297,894193	130,454300	80,776253	16,255960	0,000000	52,334599	2,013303	-6,743281	0,000000
B868	CASELLE LURANI	Lombardia	Lodi	0,000020918143	190,766,056736	891,433350	213,999237	130,454300	79,795977	15,219990	0,000000	4,420428	1,406283	-17,237720	0,000000
B871	CASRATE ADDA	Lombardia	Bergamo	0,000036269462	326,770,332092	1.457,747803	224,161087	130,454300	81,184929	17,190168	0,000000	11,629437	0,939994	-17,237720	0,000000
B874	CASALINO D'ERBA	Lombardia	Como	0,000049417536	445,228,126049	1.934,739014	290,123093	130,454300	75,011485	15,000591	5,823748	12,014584	0,731179	-6,743281	0,000000
B877	CASATEL CON BERNATE	Lombardia	Como	0,0000278192074	188,462,359703	734,763000	256,494080	130,454300	82,505112	15,000591	5,823748	22,064672	1,847341	-17,237720	16,036080
B878	CASNICO	Lombardia	Bergamo	0,000047782876	430,500,620532	1.625,178955	264,894287	130,454300	77,452827	20,537760	0,000000	36,821251	0,929824	-17,237720	16,036080
B888	CASORATE PRIMO	Lombardia	Pavia	0,00009858364	888,233,520578	3.695,915527	240,328415	130,454300	75,418854	16,45554	5,823748	18,674120	0,355152	-6,743281	0,000000
B897	CASORATE SEMPIONE	Lombardia	Varese	0,0000425218288	659,425,218288	2.628,803467	250,846146	130,454300	80,560768	15,592300	0,000000	30,471798	0,509759	-6,743281	0,000000
B899	CASO REZZO	Lombardia	Milano	0,000059925881	539,903,294144	2.517,229890	214,483070	130,454300	74,267120	17,970762	0,000000	8,513719	0,514929	-17,237720	0,000000
B899	CASO REZZO	Lombardia	Sondrio	0,000027071537	249,301,468738	719,549988	338,963998	130,454300	79,962216	16,061077	5,823748	57,875065	1,779566	-6,743281	0,000000
B896	CASSAGO BRINZA	Lombardia	Lecco	0,000053675823	483,593,230749	2.075,866455	292,959702	130,454300	73,923516	14,855504	0,000000	19,932621	0,737258	-6,743281	0,000000
C003	CASSANO D'ADDA	Lombardia	Milano	0,0000205822564	1,854,361,850498	7.738,955078	239,613983	130,454300	69,303535	16,296349	0,000000	41,331615	0,164793	-6,743281	0,000000
C004	CASSANO MAGNAGO	Lombardia	Varese	0,0000314671438	2,835,037,606272	9.487,073242	298,831635	130,454300	72,082550	16,289976	0,000000	41,331615	0,152870	-6,743281	45,224617
B999	CASSANO VAL CUVIA	Lombardia	Varese	0,000008977125	79,978,605841	282,501007	283,109100	130,454300	67,906601	18,152085	5,823748	46,246639	5,233006	-6,743281	16,036080
C007	CASSIGLIO	Lombardia	Bergamo	0,000001720043	15,486,759730	45,608998	355,373230	130,454300	75,195533	19,719557	5,823748	54,863312	28,786785	-6,743281	47,275928
C014	CASSINA DI PECCHI	Lombardia	Milano	0,000023274515	2,011,595,498458	6.837,753906	294,189514	130,454300	76,839081	15,343386	0,000000	32,879082	0,191362	-6,743281	45,224617
C020	CASSINA RIZZARDI	Lombardia	Como	0,000038302382	345,085,954908	1.726,539551	199,871445	130,454300	82,745338	14,361287	0,000000	-11,298084	0,846336	-17,237720	0,000000
C024	CASSINA VALSASSINA	Lombardia	Lecco	0,000008995959	80,148,294360	238,983994	335,370972	130,454300	82,179993	16,504635	5,823748	21,673820	6,254428	25,204151	0,000000
C033	CASSINETA DI LUGANANO	Lombardia	Milano	0,000019972286	179,940,467204	850,578003	211,550812	130,454300	67,527641	15,24222	0,000000	13,802776	1,579619	-17,237720	0,000000
C038	CASSOLNOVO	Lombardia	Pavia	0,000033800624	755,003,132171	3.591,163086	210,239166	130,454300	46,944534	14,796536	0,000000	39,121174	0,375641	-21,452991	0,000000
C050	CASTANA	Lombardia	Pavia	0,000013417820	120,888,076027	399,440002	302,843890	130,454300	37,497292	15,089303	5,823748	87,915955	3,260219	0,000000	22,603088
C052	CASTANO PRIMO	Lombardia	Milano	0,000127763956	1,151,091,512818	4.705,837402	244,609283	130,454300	73,947609	14,597773	0,000000	32,655067	0,287890	-6,743281	0,000000
C053	CASTEGGIO	Lombardia	Pavia	0,000121776522	1,097,147,625186	4.280,371094	286,320679	130,454300	47,368562	14,274495	0,000000	70,857516	0,311816	-6,743281	0,000000
C055	CASTEGNATO	Lombardia	Brescia	0,000098130194	884,105,636188	3.889,691895	227,352966	130,454300	66,154472	15,083836	0,000000	12,058684	0,346804	-6,743281	0,000000
C076	CASTEL D'ARIO	Lombardia	Mantova	0,0000072619834	654,269,615733	2.476,915497	271,824799	130,454300	76,100990	18,071468	0,000000	40,821747	0,516525	-6,743281	0,000000
C118	CASTEL GÖFFREDO	Lombardia	Cremona	0,0000052289709	47,108,142447	178,915497	263,298279	130,454300	74,512329	15,162495	0,000000	20,226046	7,083323	-6,743281	22,603088
C118	CASTEL GÖFFREDO	Lombardia	Mantova	0,000168421575	1,517,397,009757	6.982,482910	217,314819	130,454300	66,429052	15,061967	0,000000	11,935334	0,186028	-6,743281	0,000000
C208	CASTEL MELLA	Lombardia	Brescia	0,000128313852	1,156,045,807515	4.215,954590	274,207387	130,454300	73,333303	14,899130	0,000000	16,963383	0,280944	-6,743281	45,224617
C255	CASTEL ROZZONE	Lombardia	Bergamo	0,000044815869	403,769,324365	1,421,313965	288,081726	130,454300	76,251068	16,540966	0,000000	21,325265	0,280944	-6,743281	0,000000
C059	CASTEL BELFORTE	Lombardia	Mantova	0,000047100083	424,348,986779	1,859,567383	284,187693	130,454300	64,137550	17,185759	5,823748	31,331009	0,718351	-21,452991	0,000000
C072	CASTEL COVATI	Lombardia	Brescia	0,000064093632	577,452,655982	2,599,621094	222,129547	130,454300	67,393998	14,844155	0,000000	26,238874	0,436084	-17,237720	0,000000
C089	CASTEL DIDONE	Lombardia	Cremona	0,000007742535	69,756,495764	242,020996	288,224976	130,454300	72,751297	14,869670	0,000000	59,966625	4,818751	-17,237720	22,603088
C139	CASTELLANZA	Lombardia	Varese	0,0000380696908	2,775,804,272725	8.733,698242	317,828904	130,454300	71,539547	13,877003	0,000000	60,104942	0,155797	-6,743281	45,224617
C153	CASTELLEONE	Lombardia	Cremona	0,000103488426	932,380,714366	3,795,934570	245,626129	130,454300	73,808570	12,701139	5,823748	29,965528	0,939048	-6,743281	0,000000
C157	CASTELLETO DI BRANDUZZO	Lombardia	Pavia	0,000020036982	180,523,525732	723,359009	249,562836	130,454300	57,202003	14,145456	0,000000	55,249526	1,857736	-31,947452	22,603088
C079	CASTELL'ALEARO	Lombardia	Bergamo	0,00011729543	1,060,686,301044	5,146,446289	206,100723	130,454300	72,884425	15,090714	0,000000	4,824021	0,285011	-17,237720	0,000000
B812	CASTELLO CABIAGLIO	Lombardia	Varese	0,000098893009	89,097,896076	276,871002	321,802917	130,454300	70,559296	18,152085	5,823748	40,109577	5,659587	-6,743281	57,787651



Codice contabile	Denominazione	Regione	Provincia	Coefficiente di riparto (A)	Conto standard globale (B = C * D)	Tormenta di rifugi urbani (C)	Conto standard per famiglia (D = E + F + G + H + I + J + K + L)	Base nazionale (E)	Percentuale di raccolta differenziata (F)	Direzione impiantistica e districa (G)	Mobilità di gestione (H)	Costo comunale di riferimento (popolazione, età, reddito, istruzione, densità) (I)	Discrepanza di costi (costo base di gestione) (J)	Mobilità di raccolta (K)	Grappi omogenei (L)
C184	CASTELLO D'AGOGNA	Lombardia	Pavia	0,000016842508	151,742.860249	560,562012	270,697723	130,454300	82,945961	14,338752	0,000000	18,299013	2,058625	0,000000	22,603088
C186	CASTELLO DELL'ACQUA	Lombardia	Sondrio	0,000007504685	67,629.806525	193,184998	350,077942	130,454300	77,673904	16,004288	0,000000	67,640106	7,260992	-6,743281	57,787651
C187	CASTELLO DI BRIANZA	Lombardia	Lecco	0,000021799581	198,403.694778	906,784973	216,593460	130,454300	79,141533	14,158739	0,000000	-1,846435	1,428560	-6,743281	0,000000
C185	CASTELLUCCHO	Lombardia	Mantova	0,000074769672	673,629.607301	2,772.899902	242,933258	130,454300	64,837799	19,932285	0,000000	45,104816	0,381821	-17,237720	0,000000
C206	CASTELMARTE	Lombardia	Como	0,000017565256	158,254.471544	821,918030	254,461945	130,454300	77,550362	15,840777	5,823748	23,272707	2,243932	-17,237720	16,036060
C213	CASTELNOVETTO	Lombardia	Pavia	0,000010987895	98,995.621740	351,636993	291,527893	130,454300	82,217766	14,338752	5,823748	54,572201	3,467502	-31,947432	22,603088
C228	CASTELNUOVO BOCCA D'ADDA	Lombardia	Lodi	0,000023158288	208,644.985000	707,629028	294,850800	130,454300	78,078972	16,666363	0,000000	51,914955	1,876436	-17,237720	22,603088
C220	CASTELNUOVO BOZZENTE	Lombardia	Como	0,000009795266	88,250.613396	351,205505	251,279129	130,454300	76,630028	14,433047	5,823748	26,700476	3,980843	-6,743281	0,000000
C273	CASTELSERIO	Lombardia	Varese	0,000014973612	134,905.012987	603,052002	223,703781	130,454300	71,595971	16,447493	0,000000	20,220417	2,219746	-17,237720	0,000000
C181	CASTELVECCANA	Lombardia	Varese	0,000037299177	336,047.588933	1,076.983057	312,200714	130,454300	80,077782	18,152085	5,823748	67,055084	1,344971	-6,743281	16,036060
C299	CASTELVERDE	Lombardia	Cremona	0,000084617573	852,458.619391	3,111.878906	273,936951	130,454300	71,529318	17,529318	0,000000	30,597631	0,465824	-6,743281	22,603088
C290	CASTELVISCONTI	Lombardia	Cremona	0,000005181818	46,895.676239	152,302002	306,535959	130,454300	74,586632	16,512571	5,823748	66,041016	7,749968	-17,237720	22,603088
C293	CASTELNEDOLO	Lombardia	Brescia	0,000054261418	489,869.156882	2,004,791280	243,950403	130,454300	68,32708	14,969728	0,000000	18,620495	0,226033	-6,743281	0,000000
C304	CASTELNEDOLLA	Lombardia	Lodi	0,000016527101	148,901.190435	551,791992	269,850220	130,454300	71,737312	17,972525	0,000000	37,167831	2,529467	-21,452991	31,441797
C312	CASTELNEDOLLESTIMIERE	Lombardia	Mantova	0,0000358192415	3,227.140.586935	13,906.016602	293,749895	130,454300	73,026230	14,969728	0,000000	22,037284	0,105005	-6,743281	0,000000
C300	CASTELNEDOLLA	Lombardia	Varese	0,000085912206	774,027.462032	3,264,277100	297,120636	130,454300	75,693779	17,678877	0,000000	30,120012	0,411412	-17,237720	0,000000
C325	CASTIONE AVERNINO	Lombardia	Sondrio	0,000025539141	230,095.319826	747,737000	307,722260	130,454300	76,054832	13,379559	0,000000	44,640701	1,953685	25,204151	16,036060
C324	CASTIONE DELLA PRESHOLANA	Lombardia	Bergamo	0,000093349871	841,037.295124	2,642,573730	318,264435	130,454300	76,705063	22,304588	0,000000	47,616677	0,451173	-6,743281	47,275928
C329	CASTIRAGNA VIDARDO	Lombardia	Lodi	0,000026052922	234,724.235047	1,026,190186	228,736658	130,454300	79,669106	15,215757	5,823748	2,930758	1,383284	-6,743281	0,000000
C330	CASTO	Lombardia	Brescia	0,000018372747	165,529.570895	221,774612	274,904098	130,454300	77,940498	19,216959	5,823748	2,424944	1,825551	-31,947432	16,036060
C382	CASTREZZATO	Lombardia	Brescia	0,000071037529	640,019.819477	2,829,917725	266,159866	130,454300	70,054024	16,882587	0,000000	25,518574	0,488132	-17,237720	0,000000
C337	CASTRO	Lombardia	Bergamo	0,000015745216	141,861.553216	484,767242	292,634849	130,454300	85,412895	17,804272	0,000000	47,153954	2,520320	-6,743281	16,036060
C343	CASTRONNO	Lombardia	Varese	0,000060519597	545,198.270462	2,185,043945	249,515841	130,454300	76,087593	17,561769	0,000000	31,524583	0,628723	-6,743281	0,000000
C360	CAVAMANARA	Lombardia	Pavia	0,000096600134	870,320.527899	3,305,651611	269,526642	130,454300	76,600304	15,524750	0,000000	47,045322	0,401220	-6,743281	0,000000
C382	CAVALICATA	Lombardia	Lodi	0,000012751239	114,882.498719	426,238007	269,526642	130,454300	73,850383	15,139038	0,000000	41,456375	3,461193	-17,237720	22,603088
C374	CAVALLASCA	Lombardia	Como	0,000039615800	358,919.215123	1,447,339623	246,598587	130,454300	77,313629	14,513029	0,000000	30,041088	1,019051	-6,743281	0,000000
C381	CAVARGNA	Lombardia	Como	0,000030986556	35,916.942160	90,988002	394,930505	130,454300	44,092533	20,780615	0,000000	144,464081	14,506341	-6,743281	47,275928
C382	CAVARIA CON PREMEZZO	Lombardia	Varese	0,000075986565	684,602.233605	2,400,190918	285,228241	130,454300	76,080170	17,007982	0,000000	22,634441	0,570035	-6,743281	45,224617
C384	CAVENAGO D'ADDA	Lombardia	Lodi	0,000028494388	256,720.486882	1,085,885059	296,995844	130,454300	75,329681	14,741385	0,000000	97,40957	1,284225	-17,237720	22,603088
C395	CAVENAGO DI BRIANZA	Lombardia	Monza e della Brianza	0,000092282812	831,423.547998	3,097,139160	268,448863	130,454300	77,885780	14,812057	0,000000	43,708291	0,437136	-6,743281	45,224617
C396	CAVERNAGO	Lombardia	Bergamo	0,000029932850	268,779.587925	1,385,789551	193,954102	130,454300	74,490038	13,894604	0,000000	-8,616474	0,969378	-17,237720	0,000000
C406	CAVRANA	Lombardia	Mantova	0,000046822104	420,042.627553	1,459,572021	287,784790	130,454300	71,086861	16,395466	0,000000	53,117302	0,871071	-6,743281	0,000000
C409	CAZZAGO BRIABBA	Lombardia	Varese	0,000010546487	95,036.771156	336,632996	282,315674	130,454300	76,080170	18,248892	5,823748	54,381592	4,073288	-6,743281	0,000000
C408	CAZZAGO SAN MARTINO	Lombardia	Brescia	0,000147660437	1,330,349.190493	6,063,466797	219,404053	130,454300	70,514709	15,005706	0,000000	20,439455	0,239695	-17,237720	0,000000
C410	CAZZANO SANT'ANDREA	Lombardia	Bergamo	0,000024786723	128,776.895098	439,746002	305,779816	130,454300	72,739189	20,015386	5,823748	56,659927	1,719862	-6,743281	0,000000
C414	CECIMA	Lombardia	Pavia	0,000005057847	45,568.760634	149,024750	36,217133	130,454300	36,217133	16,186825	0,000000	56,659927	8,491284	-17,237720	16,036060
C417	CEDEGOLO	Lombardia	Sondrio	0,0000142993430	128,776.895098	439,746002	305,779816	130,454300	72,739189	20,015386	5,823748	56,659927	1,719862	-6,743281	0,000000
C418	GEDRASGO	Lombardia	Bergamo	0,000007109978	64,030.441953	230,350006	311,811249	130,454300	84,427787	12,097776	0,000000	47,131966	6,938654	-17,237720	16,036060
C435	CELLADATI	Lombardia	Sondrio	0,000009019821	81,264.272269	259,638245	312,990204	130,454300	80,887088	15,418577	5,823748	59,591190	5,155513	-6,743281	0,000000
C439	CELLATICA	Lombardia	Cremona	0,000055233117	497,623.697728	2,740,587402	181,575582	130,454300	66,665710	16,208753	0,000000	-0,215647	0,408899	-31,947432	0,000000
C456	CENATE SOPRA	Lombardia	Bergamo	0,000023574269	123,392.72824	1,039,728516	204,277145	130,454300	66,992645	14,838814	0,000000	-7,986508	1,379871	-17,237720	16,036060
C457	CENATE SOTTO	Lombardia	Bergamo	0,000030033956	270,591.455402	1,833,260254	147,601212	130,454300	73,569644	14,528806	0,000000	-54,544384	0,814102	-17,237720	0,000000
C459	CENE	Lombardia	Bergamo	0,000050386625	453,959.142678	1,725,892944	263,028564	130,454300	77,879349	15,428806	5,823748	23,338966	0,811659	-6,743281	16,036060
C482	CERANO D'INTELLI	Lombardia	Como	0,000008876921	79,976.770927	289,385498	276,367584	130,454300	73,850383	14,140425	5,823748	62,665916	4,435488	-21,452991	16,036060
C484	CERANOVO	Lombardia	Pavia	0,000019452073	175,253.779169	704,091003	248,907852	130,454300	82,425827	15,839839	0,000000	-6,847700	1,831903	25,204151	0,000000
C493	CERCINO	Lombardia	Sondrio	0,000008144918	73,381.771458	233,001007	314,941864	130,454300	80,560921	16,819391	0,000000	40,995777	5,762567	-17,237720	22,603088
C502	CERESARA	Lombardia	Mantova	0,000027408685	246,939.009790	963,311768	256,343811	130,454300	76,862015	17,18374	0,000000	22,149559	1,299791	-6,743281	0,000000
C506	CERETE	Lombardia	Bergamo	0,000025722407	231,746.461988	781,787848	296,434845	130,454300	84,852432	20,893841	0,000000	49,343232	1,598210	-6,743281	16,036060
C508	CERETTO LOMELLINA	Lombardia	Pavia	0,000003729937	33,604.928336	99,650497	337,227905	130,454300	81,373711	14,338752	5,823748	78,018255	11,892667	-31,947432	47,275928

Codice contabile	Denominazione	Regione	Provincia	Coefficiente di riparto (A)	Conto standard totale (B = C * D)	Tormentella di rifili urbani (C)	Conto standard operatività (D = E + F + G + H + I + J + K + L)	Base nazionale (E)	Percentuale di raccolta differenziata (F)	Direzione impiantistica e districi (G)	Mobilità di gestione (H)	Costo comunale di riferimento (popolazione, est. reddito, istruzione, servizi) (I)	Discrepanza di costi (costo fisso di gestione) (J)	Mobilità di raccolta (K)	Gruppi omogenei (L)
C509	CERNAGO	Lombardia	Pavia	0,000010271242	92,538,929,454	336,827,515	274,739,847	130,454,300	80,606,438	14,338,752	0,000000	55,419,685	3,264,036	-31,947,432	22,603,088
C512	CERIANO LAGHETTO	Lombardia	Monza e della Brianza	0,000071069813	640,304,678,198	2,705,842,041	236,837,863	130,454,300	77,179,878	18,429,076	0,000000	16,827,032	0,491,883	-6,743,281	0,000000
C516	CERMANATE	Lombardia	Como	0,000158601214	1,428,920,308,473	6,506,630,371	219,609,879	130,454,300	70,366,104	14,902,003	0,000000	20,885,569	0,239,650	-17,237,720	0,000000
C520	CERNOBBIO	Lombardia	Como	0,000108764578	979,916,295,959	3,354,119,885	292,153,076	130,454,300	83,711,304	15,484,185	5,823,748	31,573,910	0,407,147	-6,743,281	31,441,797
C521	CERNUSCO LOMBARDO	Lombardia	Lecco	0,000048002925	432,483,158,182	1,836,619,019	235,093,872	130,454,300	76,734,055	14,869,141	0,000000	19,044,313	0,736,364	-6,743,281	0,000000
C523	CERNUSCO SUL NAVIGLIO	Lombardia	Milano	0,000064368619	418,771,884,202	1,869,139,648	281,396,923	130,454,300	74,215,111	17,039,553	0,000000	21,093,714	0,085,276	-6,743,281	45,224,617
C536	CERRO AL LAMBRO	Lombardia	Milano	0,000030315116	549,557,050,960	2,387,283,447	227,888,448	130,454,300	74,259,689	18,210,972	0,000000	10,864,133	0,543,048	-6,743,281	0,000000
C537	CERRO MAGGIORE	Lombardia	Milano	0,000232071746	2,090,854,302,721	7,164,713,967	291,826,630	130,454,300	77,774,323	15,739,917	0,000000	29,190,664	0,189,121	-6,743,281	45,224,617
C541	CERTOSA D'IPAVA	Lombardia	Pavia	0,000055386552	498,006,070,863	1,936,417,969	257,895,435	130,454,300	84,104,668	13,424,414	0,000000	35,754,442	0,700,918	-6,743,281	0,000000
C549	CERVESINA	Lombardia	Brescia	0,000008072152	72,726,192,289	250,455,002	290,376,282	130,454,300	84,767,906	19,271,809	0,000000	52,030,769	5,053,175	-17,237,720	16,036,060
C551	CERVESINA	Lombardia	Pavia	0,000003864781	215,010,143,535	732,088,989	293,894,000	130,454,300	86,999,326	16,284,385	5,823,748	56,593,094	1,741,198	10,494,459	22,603,088
C555	CERVIGNANO D'ADDA	Lombardia	Lodi	0,000021344009	192,299,206,296	896,046,021	214,609,627	130,454,300	80,649,933	16,284,385	5,823,748	-28,747,95	1,508,825	-17,237,720	0,000000
C563	CESANA BRIANZA	Lombardia	Lecco	0,000031234432	281,407,136,861	1,228,106,032	229,138,748	130,454,300	78,799,736	14,398,163	5,823,748	-10,724,647	1,154,702	-6,743,281	16,036,060
C565	CESANO BOSCONI	Lombardia	Milano	0,000036414037	3,280,491,539,052	9,765,679,828	395,920,654	130,454,300	83,989,591	15,293,005	0,000000	67,871,936	0,136,519	-6,743,281	45,224,617
C566	CESANO MADERNO	Lombardia	Monza e della Brianza	0,0000549703086	4,952,559,194,916	15,751,809,570	314,412,079	130,454,300	81,199,791	17,539,550	0,000000	46,659,298	0,084,810	-6,743,281	45,224,617
C569	CESATE	Lombardia	Milano	0,000171711947	1,547,041,677,594	5,276,781,738	293,179,016	130,454,300	77,789,185	13,818,416	5,823,748	26,749,978	0,263,080	-6,743,281	45,224,617
C585	CETO	Lombardia	Brescia	0,000025213831	227,164,437,057	838,981,985	270,761,993	130,454,300	84,163,193	19,101,440	0,000000	36,710,022	1,534,729	-17,237,720	16,036,060
C591	CEVO	Lombardia	Brescia	0,000016079936	144,872,453,899	398,421,997	363,815,601	130,454,300	84,449,295	21,534,576	5,823,748	77,339,867	3,463,921	-17,237,720	57,787,651
C618	CHARI	Lombardia	Brescia	0,000287912508	2,593,952,590,022	10,694,678,911	242,546,697	130,454,300	69,303,935	14,595,127	0,000000	45,322,227	0,108,646	-17,237,720	0,000000
C623	CHAVENNA	Lombardia	Sondrio	0,000126373151	1,138,551,031,327	3,787,550,049	300,602,201	130,454,300	83,532,471	17,800,920	0,000000	69,857,791	0,362,414	-17,237,720	16,036,060
C628	CHIESA IN VALMENO	Lombardia	Sondrio	0,000050819164	457,856,116,904	1,439,125,000	318,148,956	130,454,300	79,982,216	16,061,077	5,823,748	69,581,802	0,917,325	-31,947,432	47,759,928
C634	CHIEVE	Lombardia	Cremona	0,000028258539	254,595,780,344	1,103,857,056	230,641,998	130,454,300	72,290,604	13,974,321	0,000000	21,312,529	1,187,195	-6,743,281	0,000000
C637	CHIGNOLO D'ISOLA	Lombardia	Bergamo	0,000048257127	421,002,404,457	1,903,244,995	221,202,423	130,454,300	59,875,751	14,736,043	0,000000	32,718,834	0,652,230	-17,237,720	0,000000
C649	CHIUDDO	Lombardia	Bergamo	0,000069677116	629,474,366,762	2,862,000,244	219,842,108	130,454,300	79,099,654	15,232,782	0,000000	12,546,298	0,499,528	-17,237,720	0,000000
C651	CHIOGNOLO	Lombardia	Sondrio	0,000046257127	416,754,366,721	1,545,561,035	289,995,992	130,454,300	72,625,419	15,233,041	0,000000	49,185,449	0,876,830	-17,237,720	16,036,060
C678	CICOGNOLO	Lombardia	Cremona	0,00001257648	155,483,071,937	541,493,530	287,137,451	130,454,300	72,795,883	16,497,031	0,000000	49,056,870	2,473,551	-6,743,281	22,603,088
C684	CIGOGNOLA	Lombardia	Pavia	0,000019757846	178,008,646,418	682,570,007	260,791,779	130,454,300	38,113,064	15,457,730	5,823,748	78,462,585	1,824,722	-31,947,432	22,603,088
C685	CIGOLE	Lombardia	Brescia	0,000029534066	266,087,666,742	1,029,026,978	258,981,818	130,454,300	44,189,201	15,522,810	0,000000	44,299,034	1,354,219	-17,237,720	0,000000
C686	CLAVIGNA	Lombardia	Pavia	0,000075649849	681,568,582,531	2,882,896,486	254,060,822	130,454,300	82,567,001	14,938,752	0,000000	43,488,803	0,491,703	-17,237,720	0,000000
C691	CLIMBERGO	Lombardia	Brescia	0,000007716310	69,520,227,580	232,375,000	299,172,577	130,454,300	46,993,149	22,581,305	0,000000	52,427,326	6,166,596	-17,237,720	0,000000
C703	CINGADE BOTTI	Lombardia	Cremona	0,000028819602	259,641,677,938	720,494,507	360,365,936	130,454,300	84,201,721	14,539,043	5,823,748	10,816,257	1,871,078	-6,743,281	22,603,088
C707	CINSELLO BALSAMO	Lombardia	Milano	0,001193694760	10,754,613,011,206	31,489,376,953	341,531,464	130,454,300	79,572,578	17,426,321	0,000000	75,555,923	0,041,025	-17,237,720	0,000000
C709	CINO	Lombardia	Sondrio	0,000003193992	28,776,325,688	89,762,001	320,584,717	130,454,300	77,999,023	16,818,939	0,000000	40,712,254	14,250,857	-17,237,720	57,787,651
C724	CRIMINO	Lombardia	Como	0,000022109924	199,190,726,802	824,630,005	241,551,636	130,454,300	85,309,002	15,031,455	5,823,748	20,402,002	1,687,272	-17,237,720	0,000000
C728	CISANO BERGAMASCO	Lombardia	Bergamo	0,000074893990	674,758,659,023	3,017,877,930	223,987,128	130,454,300	78,420,784	16,529,327	0,000000	44,686,17	0,460,412	-6,743,281	0,000000
C730	CISERANO	Lombardia	Bergamo	0,000079048421	712,188,082,601	3,213,276,855	221,639,191	130,454,300	84,377,669	14,439,937	0,000000	1,329,246	0,434,274	-6,743,281	0,000000
C732	CISLAGNO	Lombardia	Varese	0,000107503251	968,552,348,620	4,316,622,070	274,423,164	130,454,300	74,423,164	16,137,286	0,000000	20,167,528	0,289,449	-17,237,720	0,000000
C733	CISLIANO	Lombardia	Milano	0,000042500418	382,908,233,972	1,978,542,969	193,530,411	130,454,300	64,942,957	15,069,900	5,823,748	-6,192,482	0,669,429	-17,237,720	0,000000
C751	CITIGLIO	Lombardia	Varese	0,000060636702	546,307,383,958	1,860,170,044	283,686,798	130,454,300	75,149,921	18,152,065	5,823,748	54,039,753	0,780,282	-6,743,281	16,036,060
C752	CVATE	Lombardia	Lecco	0,000048761533	439,317,854,506	1,899,280,029	259,447,845	130,454,300	83,213,860	13,571,150	0,000000	22,141,283	0,774,486	-6,743,281	16,036,060
C759	CIVIDATEALPIANO	Lombardia	Bergamo	0,000054370649	489,853,277,705	1,693,606,059	283,776,937	130,454,300	78,161,903	15,139,744	0,000000	26,374,477	0,813,034	-17,237,720	0,000000
C780	CIVIDATECAMUNO	Lombardia	Brescia	0,000049232330	449,559,504,946	1,563,060,059	283,776,937	130,454,300	78,083,549	17,987,164	0,000000	31,615,093	0,937,769	-6,743,281	31,441,797
C785	CIVO	Lombardia	Sondrio	0,000014420910	129,925,435,555	371,638,763	349,601,410	130,454,300	78,428,169	16,008,952	0,000000	48,148,167	1,007,132	25,204,151	47,275,928
C787	CLIANO CON OSTENO	Lombardia	Como	0,000010822687	97,507,194,857	287,148,010	339,571,167	130,454,300	64,056,19	20,946,053	0,000000	104,640,404	5,045,415	-31,947,432	16,036,060
C796	CLIVIO	Lombardia	Bergamo	0,000026569677	238,379,955,166	810,981,201	295,173,248	130,454,300	72,809,307	17,596,693	0,000000	53,734,547	1,550,182	-17,237,720	16,036,060
C800	CLUSONE	Lombardia	Bergamo	0,00015762240	1,421,361,557,961	4,858,737,305	292,537,231	130,454,300	76,919,640	21,901,592	0,000000	73,705,334	0,269,603	-17,237,720	16,036,060
C806	COCCAGLIO	Lombardia	Brescia	0,000085983599	774,670,680,466	3,544,310,059	354,310,059	130,454,300	71,770,470	14,971,844	0,000000	18,205,280	0,403,258	-17,237,720	0,000000
C810	COCCOQUO-TREVISAGO	Lombardia	Varese	0,000073212966	659,613,444,102	2,250,773,438	293,060,791	130,454,300	76,199,051	16,402,344	5,823,748	54,255,886	0,632,712	-6,743,281	16,036,060
C813	CODEVILLA	Lombardia	Pavia	0,000022110793	199,207,559,712	672,885,986	296,049,900	130,454,300	46,182,922	12,536,061	0,000000	58,228,85	2,001,874	14,709,711	31,441,797

Codice contabile	Denominazione	Regione	Provincia	Coefficiente di riparto (A)	Conto standard totale (B = C * D)	Tonnellata di rifiuti urbani (C)	Conto standard per tonnellata (D = E * F + G + H + I + J + K + L)	Base nazionale (E)	Percentuale di raccolta differenziata (F)	Distribuzione impiantistica e distrettuale (G)	Mobilità di gestione (H)	Costo comunale di riferimento (popolazione, est. reddito, istruzione, servizi) (I)	Discrepanza di costi (costo base di gestione) (J)	Mobilità di raccolta (K)	Gruppi omogenei (L)
C816	CODOGNO	Lombardia	Lodi	0,000212060810	1.910.565,432728	7.192,975586	285,615488	130,454300	85,264282	16,798637	0,000000	39,864486	0,177046	-6,743281	0,000000
C820	COLATE	Lombardia	Monza e della Brianza	0,000094117208	847.950,564379	3.624,189941	233,969691	130,454300	75,389130	17,159304	0,000000	17,326487	0,383763	-6,743281	0,000000
C835	COLERE	Lombardia	Bergamo	0,000015844805	142.754,033866	469,893005	303,801147	130,454300	70,560402	25,400682	5,823748	27,935448	3,033936	-6,743281	47,275928
C839	COLICO	Lombardia	Lecco	0,000141507833	1.274.917,199265	4.721,783203	270,007568	130,454300	81,667915	20,929291	0,000000	27,968353	0,294945	-6,743281	16,036060
C851	COLLEBRIANZA	Lombardia	Lecco	0,000018750095	168,929,295324	702,893487	240,353622	130,454300	77,484535	14,385959	0,000000	6,755625	0,854949	-6,743281	16,036060
C855	COLLEBEATO	Lombardia	Brescia	0,000055002572	495,546,598860	1.942,220947	254,358521	130,454300	73,791565	16,503578	0,000000	39,697483	0,854949	-6,743281	0,000000
C883	COLLO	Lombardia	Brescia	0,000031581234	284,531,658037	1.013,583984	280,719384	130,454300	9,268992	19,997200	5,823748	45,543613	1,348475	10,494439	57,787651
C893	COLOGNE	Lombardia	Brescia	0,000060953220	549,159,057907	2,582,299805	212,662781	130,454300	73,829720	15,424397	0,000000	-0,779747	0,472410	-6,743281	0,000000
C894	COLOGNO AL SERIO	Lombardia	Bergamo	0,000119028137	1.072,386,004575	4.844,587891	221,357529	130,454300	79,754639	14,068853	0,000000	14,026916	0,290561	-17,237720	0,000000
C895	COLOGNO MONZESE	Lombardia	Milano	0,0000661772990	7,764,158,248514	22,714,500000	341,815063	130,454300	83,882210	13,444167	0,000000	75,491806	0,061268	-6,743281	45,224617
C902	COLONNO	Lombardia	Como	0,000013106903	118,096,863843	427,052002	276,516357	130,454300	82,693329	16,960016	5,823748	69,463623	6,163734	-31,947432	16,036060
C917	COMAZZO	Lombardia	Lodi	0,00002342441	192,285,090546	889,784485	216,102992	130,454300	78,472794	16,202345	5,823748	20,176630	1,615156	-6,743281	0,000000
C922	COMERIO	Lombardia	Varese	0,000033991728	306,249,048752	1.259,687500	243,115097	130,454300	75,470863	16,874298	5,823748	20,176630	1,058565	-6,743281	0,000000
C925	COMEZANO-COZZAGO	Lombardia	Brescia	0,000033515126	301,955,098300	1.396,796997	216,176788	130,454300	72,833031	16,560720	0,000000	12,759425	0,809059	-17,237720	0,000000
C930	COMMESSAGGIO	Lombardia	Mantova	0,000014474073	130,404,407389	456,121490	285,899407	130,454300	66,175293	16,982761	0,000000	64,610168	2,310553	-17,237720	22,603088
C933	COMO	Lombardia	Como	0,0001516467291	13,662,637,559116	39,177,410156	348,737640	130,454300	80,627640	17,001280	0,000000	82,139984	0,033117	-6,743281	45,224617
C937	COMUN NUOVO	Lombardia	Bergamo	0,000042619478	383,980,907212	1.807,918213	212,388428	130,454300	79,238136	13,467543	0,000000	5,832587	0,752388	-17,237720	0,000000
C948	CONCESO	Lombardia	Brescia	0,00020555234	1,851,963,337611	6,267,785492	267,785492	130,454300	73,241714	16,021042	0,000000	23,194523	0,175413	-6,743281	31,441797
C952	CONCOREZZO	Lombardia	Monza e della Brianza	0,000232662606	2,096,177,661346	7,246,173340	289,206040	130,454300	79,944031	14,801122	0,000000	25,415710	0,184147	-6,743281	45,224617
C958	CONFENZA	Lombardia	Pavia	0,000025130774	226,416,127562	963,016479	235,111374	130,454300	40,543743	14,386752	0,000000	47,217613	1,408901	-21,452991	22,603088
C979	CORANA	Lombardia	Pavia	0,000020602296	185,616,730864	777,458984	298,747940	130,454300	70,506937	13,780317	0,000000	29,050047	1,696203	-6,743281	0,000000
C982	CORONA	Lombardia	Pavia	0,000016292401	146,786,657044	491,629994	298,855286	130,454300	60,070206	14,409062	5,823748	69,553001	2,685198	-6,743281	22,603088
C986	CORBETTA	Lombardia	Milano	0,000192696705	1,736,104,201730	7,867,555664	220,665275	130,454300	71,577721	15,470077	5,823748	14,408585	0,172640	-17,237720	0,000000
D013	CORFANARO	Lombardia	Milano	0,000031166582	2,803,460,550121	9,231,692383	303,677856	130,454300	78,665985	13,328824	0,000000	42,594223	0,153213	-6,743281	45,224617
D015	CORNALMAGNA	Lombardia	Bergamo	0,000068956136	62,871,428585	237,938996	283,395050	130,454300	59,470638	16,870417	5,823748	35,731815	5,751359	-6,743281	16,036060
D016	CORNALBA	Lombardia	Bergamo	0,00006274119	56,526,777253	169,748993	333,002136	130,454300	77,979515	18,340952	0,000000	69,790077	6,999103	-17,237720	47,275928
D018	CORNAREDO	Lombardia	Milano	0,000035145169	3,166,432,249884	10,782,192383	293,672394	130,454300	73,739555	13,881731	0,000000	29,566605	0,128887	-6,743281	22,603088
D019	CORNATE D'ADDA	Lombardia	Monza e della Brianza	0,000104395279	940,551,0717873	4,195,518066	224,179947	130,454300	81,080902	14,859862	5,823748	0,201245	2,319984	-17,237720	0,000000
D021	CORNIGLIANO LAUDENSE	Lombardia	Lodi	0,000046812183	421,735,150506	1,544,445923	273,078613	130,454300	76,800926	16,436029	0,000000	23,204289	0,337854	-17,237720	31,441797
D028	CORNO GIOVINE	Lombardia	Lodi	0,000016359430	147,390,561521	520,934021	282,935181	130,454300	77,484535	14,839383	0,000000	52,322285	2,869329	-17,237720	22,603088
D029	CORNOVECCHIO	Lombardia	Lodi	0,000020202040	26,145,982516	73,129997	357,527466	130,454300	82,292076	15,266888	0,000000	50,888778	16,379999	-17,237720	47,275928
D038	CORREZZANA	Lombardia	Monza e della Brianza	0,000020198355	181,977,420286	1,100,925049	165,295013	130,454300	77,569847	16,289328	0,000000	-36,890536	4,288819	-6,743281	0,000000
D041	CORRIDO	Lombardia	Como	0,000017916835	115,617,093231	329,526001	357,265662	130,454300	50,785007	20,981495	5,823748	93,994658	1,262124	-6,743281	57,787651
D045	CORSICO	Lombardia	Milano	0,0000509245228	4,588,093,444854	13,111,5840920	349,810089	130,454300	83,317894	16,248377	0,000000	81,211288	0,096947	-6,743281	45,224617
D056	CORTEDE CORTESICO CIGNONE	Lombardia	Cremona	0,000018047769	162,601,690301	573,165222	283,690765	130,454300	75,515450	16,701107	0,000000	42,655411	2,504710	-6,743281	22,603088
D057	CORTEDE FRATI	Lombardia	Cremona	0,000020451884	184,261,595567	691,889526	266,316498	130,454300	76,934476	17,786459	5,823748	27,876709	1,575260	-17,237720	22,603088
D058	CORTEFRANCA	Lombardia	Brescia	0,000103908549	936,165,815965	3,079,593018	88,467716	130,454300	79,939133	19,480913	0,000000	14,968913	0,335013	-17,237720	0,000000
D064	CORTEPALASO	Lombardia	Lodi	0,000016395051	147,711,484646	579,531006	254,881073	130,454300	78,963203	16,339205	5,823748	20,991335	2,309303	0,000000	0,000000
D064	CORTENO GOLGI	Lombardia	Brescia	0,000044213257	398,340,092263	1,332,798950	298,874847	130,454300	42,601719	26,025017	0,000000	68,774590	0,981048	-17,237720	47,275928
D065	CORTENOVA	Lombardia	Lecco	0,000017916435	161,418,423579	829,226824	256,534637	130,454300	78,480194	20,124182	5,823748	-5,205768	2,159495	-6,743281	31,441797
D066	CORTENOVA	Lombardia	Bergamo	0,000020507007	184,758,236498	837,97998	220,886417	130,454300	79,379311	16,906225	0,000000	10,259655	1,533368	-17,237720	0,000000
M872	CORTELONA E GENZONE	Lombardia	Pavia	0,000022474684	202,486,135331	1,270,050000	159,431625	130,454300	38,534382	13,045238	0,000000	-6,402392	0,000000	-17,237720	0,000000
D081	CORVINO SAN QUIRICO	Lombardia	Pavia	0,000017371608	156,509,732154	507,380005	308,466614	130,454300	64,639885	16,152258	0,000000	89,469704	2,885116	-17,237720	22,603088
D082	CORZANO	Lombardia	Brescia	0,000019799121	178,380,512873	666,715027	267,551361	130,454300	79,071899	14,840451	0,000000	16,365759	2,120452	-6,743281	31,441797



Codice contabile	Denominazione	Regione	Provincia	Coefficiente di riparto (A)	Conto standard globale (B = C * D)	Tonnellata di rifiuti urbani (C)	Conto standard operatività (D = E + F + G + H + I + J + K + L)	Base nazionale (E)	Percentuale di raccolta differenziata (F)	Distribuzione impiantistica e distanziata (G)	Mobilità di gestione (H)	Costo comunale di riferimento (popolazione, est. reddito, istruzione, servizi) (I)	Discrepanzia di costi (costo fisso di gestione) (J)	Mobilità di raccolta (K)	Gruppi omogenei (L)
D088	COSIO VALTELLINO	Lombardia	Sondrio	0,0000061001089	54,959,015,928,26	2,043,679,846,27	288,922,028	130,454,300	74,793,388	15,246,092	0,000000	38,442,177	0,693,300	-6,743,281	16,036,060
D109	COSTADE NOBILI	Lombardia	Pavia	0,000005127026	46,192,030,989,99	1,65,639,989	278,970,026	130,454,300	76,074,341	15,189,420	5,823,748	37,581,825	8,382,030	-17,237,720	22,603,088
D110	COSTADIMEZZATE	Lombardia	Bergamo	0,000035759419	322,175,086,002	1,429,484,497	225,378,510	130,454,300	84,721,855	14,171,322	5,823,748	-4,042,137	0,992,723	-6,743,281	0,0000000
D112	COSTAMASNAGA	Lombardia	Lecco	0,000061697031	555,860,438,102	2,308,858,938	240,959,930	130,454,300	78,839,891	14,218,410	0,000000	23,589,524	0,605,108	-6,743,281	0,0000000
D111	COSTASERINA	Lombardia	Bergamo	0,000015592623	140,481,999,333	449,866,486	312,27,487	130,454,300	80,801,506	17,909,386	5,823,748	44,400,188	2,847,542	-17,237,720	47,275,928
D103	COSTAVALLEMAGNA	Lombardia	Bergamo	0,000012840273	115,684,656,237	337,511,993	342,757,172	130,454,300	79,288,476	16,946,608	5,823,748	75,996,284	4,211,566	-17,237,720	47,275,928
D117	COSTAVOLPINO	Lombardia	Bergamo	0,000119773477	1,079,101,156,241	3,807,127,441	283,442,352	130,454,300	77,610,855	17,463,711	0,000000	48,311,436	0,309,308	-6,743,281	16,036,060
D126	COVO	Lombardia	Bergamo	0,000043441596	391,387,789,135	1,737,359,985	225,277,913	130,454,300	80,724,243	15,897,533	0,000000	14,856,012	0,792,977	-17,237,720	0,0000000
D127	COZZO	Lombardia	Pavia	0,0000731237	69,654,705,450	218,776,001	318,383,667	130,454,300	48,532,578	14,336,748	5,823,748	72,704,224	5,999,428	-6,743,281	47,275,928
D181	CRANDOLAVASSINA	Lombardia	Lecco	0,000003737032	33,668,852,149	102,864,998	327,311,066	130,454,300	75,424,110	18,637,070	5,823,748	60,002,071	11,146,842	-21,452,991	47,275,928
D139	CREMARE	Lombardia	Bergamo	0,00003703774	333,692,445,686	1,420,933,472	234,840,302	130,454,300	76,890,091	15,699,531	0,000000	-3,391,480	0,989,811	-17,237,720	31,441,797
D141	CREDERA RUBBIANO	Lombardia	Cremona	0,000024460469	220,377,003,022	840,730,930	262,126,510	130,454,300	65,989,925	14,129,995	0,000000	34,051,838	1,644,161	-6,743,281	22,603,088
D142	CRIMA	Lombardia	Cremona	0,000056854627	5,122,312,375,228	16,564,521,484	309,233,948	130,454,300	76,414,536	12,712,074	0,000000	57,824,448	0,079,506	-6,743,281	38,492,393
D143	CRIMELLA	Lombardia	Lecco	0,000011907418	165,014,791,500	714,486,755	200,955,074	130,454,300	73,516,640	14,858,972	5,823,748	11,362,592	1,982,754	-6,743,281	0,0000000
D144	CRIMENAGA	Lombardia	Varese	0,000016873367	152,020,886,130	401,010,742	379,094,299	130,454,300	75,552,605	14,485,604	0,000000	71,733,444	3,876,559	25,204,151	57,877,651
D145	CRIMENO	Lombardia	Lecco	0,000027311754	246,065,710,939	860,669,006	285,900,513	130,454,300	39,083,535	20,555,044	0,000000	14,990,012	1,480,142	-6,743,281	47,275,928
D147	CRIMA	Lombardia	Cremona	0,000011907418	107,280,085,985	367,851,013	291,640,045	130,454,300	80,375,008	12,867,630	0,000000	80,885,112	0,033,884	-6,743,281	38,492,393
D151	CRIMONA	Lombardia	Cremona	0,0001403437577	12,644,294,452,836	37,635,746,094	335,965,027	130,454,300	72,951,920	14,214,707	0,000000	12,659,995	1,819,067	-6,743,281	0,0000000
D150	CRIMOSANO	Lombardia	Cremona	0,000017912984	161,387,419,270	716,142,273	225,356,644	130,454,300	77,217,033	16,339,205	5,823,748	17,424,104	1,608,030	-17,237,720	0,0000000
D159	CRESPATICA	Lombardia	Lodi	0,000021968871	197,928,915,207	848,895,986	233,163,132	130,454,300	77,432,518	17,645,720	0,000000	18,136,22	5,532,228	-6,743,281	31,441,797
D185	CROSO DELLA VALLE	Lombardia	Varese	0,000006765938	60,957,829,917	278,849,243	276,530,975	130,454,300	74,432,518	16,437,969	0,000000	41,932,626	5,007,829	-17,237,720	22,603,088
D186	CROTTA D'ADDA	Lombardia	Cremona	0,000008558766	77,110,342,821	278,849,243	276,530,975	130,454,300	74,432,518	16,437,969	0,000000	41,932,626	5,007,829	-17,237,720	22,603,088
D192	CUASSO AL MONTE	Lombardia	Varese	0,000048840977	440,033,603,701	1,682,094,238	261,596,663	130,454,300	74,298,448	14,735,524	0,000000	39,239,924	0,887,045	-17,237,720	16,036,060
D186	CUCCAGO	Lombardia	Como	0,000043393427	390,959,810,077	1,547,287,964	252,670,364	130,454,300	78,420,764	14,596,460	5,823,748	29,489,11	0,870,448	-6,743,281	0,0000000
D198	CUGLIANO	Lombardia	Milano	0,000109648197	987,877,770,472	4,112,488,770	240,213,974	130,454,300	75,254,189	15,908,521	0,000000	23,029,253	0,311,022	-6,743,281	0,0000000
D199	CUGLIATE-FABASCO	Lombardia	Varese	0,000053169913	479,035,227,777	1,885,507,446	284,208,913	130,454,300	76,578,011	16,564,775	0,000000	60,825,235	0,887,641	-17,237,720	16,036,060
D203	CUMIGNANO SUI NAVIGLIO	Lombardia	Cremona	0,000005465110	49,330,794,019	181,036,499	272,490,975	130,454,300	69,883,118	14,501,654	0,000000	34,430,168	1,450,000	-6,743,281	22,603,088
D204	CUMARDO	Lombardia	Varese	0,000052156775	469,907,338,555	1,870,596,022	281,280,914	130,454,300	76,734,085	16,482,785	0,000000	57,930,233	0,881,258	-17,237,720	16,036,060
B824	CURAC ARPIGNANO	Lombardia	Pavia	0,000050647812	458,312,312,785	1,941,461,304	235,035,492	130,454,300	79,260,429	14,834,311	0,000000	16,884,193	0,696,581	-6,743,281	0,0000000
D217	CURIGLIANO MONTEVASCO	Lombardia	Varese	0,000042990605	38,732,497,307	98,881,500	99,170,620	130,454,300	84,527,321	18,152,085	5,823,748	97,849,205	14,869,645	-6,743,281	47,275,928
D221	CURTATONE	Lombardia	Bergamo	0,000259627787	2,340,922,818,842	9,387,271,484	249,904,449	130,454,300	67,148,889	19,062,639	0,000000	39,829,052	0,155,083	-6,743,281	0,0000000
D229	CUSAGO	Lombardia	Mantova	0,000034792450	313,463,164,330	1,923,175,293	162,992,508	130,454,300	72,565,529	15,333,393	5,823,748	35,812,336	0,369,365	-6,743,281	31,441,797
D232	CUSANO	Lombardia	Milano	0,000294876084	2,856,691,059,954	8,156,547,852	325,712,677	130,454,300	76,830,643	17,084,524	0,000000	62,705,162	0,156,724	-6,743,281	45,224,617
D233	CUSO	Lombardia	Como	0,00003575429	32,212,893,759	89,498,001	359,925,528	130,454,300	51,465,599	22,590,599	5,823,748	95,055,962	14,015,682	-6,743,281	47,275,928
D238	CUVEGLIO	Lombardia	Varese	0,00003561728	32,089,446,979	92,486,000	346,965,454	130,454,300	75,478,128	21,055,391	5,823,748	75,822,250	12,510,712	-21,452,991	47,275,928
D239	CUVO	Lombardia	Varese	0,000046961095	423,096,777,556	1,569,211,304	269,623,840	130,454,300	71,599,571	18,152,085	5,823,748	33,893,987	0,917,418	-6,743,281	16,036,060
D244	DAPAGO	Lombardia	Varese	0,000025181832	228,876,137,813	785,000,000	289,752,411	130,454,300	72,201,459	18,152,085	5,823,748	13,290,797	1,800,438	-6,743,281	16,036,060
D245	DALMINE	Lombardia	Milano	0,000036860549	3,034,950,781,298	10,712,062,500	283,320,862	130,454,300	78,279,602	14,779,900	0,000000	21,200,075	0,126,666	-6,743,281	45,224,617
D251	DARFO BOARIO TERME	Lombardia	Brescia	0,0000297543787	2,880,725,700,992	8,881,692,919	301,825,775	130,454,300	82,940,758	19,944,290	0,000000	54,139,870	0,142,505	-17,237,720	0,0000000
D256	DAVERIO	Lombardia	Varese	0,00003338425	300,383,077,283	1,296,038,987	281,755,095	130,454,300	76,139,366	16,338,624	0,000000	45,061,740	1,068,775	-6,743,281	0,0000000
D266	DELEO	Lombardia	Sondrio	0,000007375321	66,448,077,311	211,134,995	314,718,445	130,454,300	71,919,995	16,519,804	0,000000	13,207,640	0,126,666	-6,743,281	45,224,617
D268	DELBERO	Lombardia	Sondrio	0,000045536579	410,262,571,748	1,542,198,242	266,024,456	130,454,300	81,230,659	16,519,804	0,000000	38,110,085	0,911,369	-17,237,720	16,036,060
D270	DEROVIERE	Lombardia	Brescia	0,000067683095	609,791,994,271	2,593,355,957	295,136,246	130,454,300	78,279,602	15,559,965	0,000000	23,549,032	0,540,165	-17,237,720	0,0000000
D278	DERVINO	Lombardia	Cremona	0,000004518040	40,705,386,650	127,979,900	318,061,554	130,454,300	77,926,902	15,059,673	5,823,748	72,277,351	10,801,548	-17,237,720	22,603,088
D284	DESENZANO DEL GARDA	Lombardia	Lecco	0,000055365986	498,820,786,959	1,732,010,010	288,001,099	130,454,300	74,469,673	18,857,702	0,000000	46,220,215	0,795,146	-6,743,281	31,441,797
D286	DESIO	Lombardia	Monza e della Brianza	0,000052777299	5,160,446,707,996	17,002,763,672	303,506,348	130,454,300	78,175,575	16,861,702	0,000000	46,191,887	0,074,443	-6,743,281	38,492,393
D296	DESIO	Lombardia	Monza e della Brianza	0,000054009181	5,262,361,295,930	17,791,263,672	295,783,447	130,454,300	75,281,059	14,894,244	0,000000	43,529,991	0,074,443	-6,743,281	38,492,393
D310	DIZZASCO	Lombardia	Como	0,000011148170	100,439,628,223	433,009,003	231,957,367	130,454,300	39,960,381	17,499,665	0,000000	46,361,778	3,098,004	-21,452,991	16,036,060



Codice contabile	Denominazione	Regione	Provincia	Coefficiente di riparto (A)	Conto standard double (B = C * D)	Tombole di rifilati o binari (C)	Conto standard per tonnellata (D = E + F + G + H + I + J + K + L)	Base nazionale (E)	Percentuale di raccolta differenziata (F)	Distribuzione impiantistica e elettrica (G)	Mobilità di gestione (H)	Cometto comunale di riferimento (popolazione, est. reddito, istruzione, densità) (I)	Discrepanza di acchi (ovvero fisco di gestione) (J)	Mobilità di raccolta (K)	Gruppi omogenei (L)
D327	DOLZAGO	Lombardia	Lecco	0,000027425173	247,087,566771	1,117,760010	221,056000	130,454300	77,521683	14,316823	0,000000	4,267393	1,239107	-6,743281	0,000000
D329	DOWAGO	Lombardia	Como	0,000046702733	420,769,055858	1,150,681030	365,869586	130,454300	72,969248	25,926075	0,000000	6,288179	1,243258	-6,743281	78,941238
D341	DONGO	Lombardia	Como	0,000053208763	479,385,248635	1,814,656006	296,862010	130,454300	64,218567	20,542168	0,000000	56,151218	0,831467	-6,743281	31,441797
D346	DORIO	Lombardia	Lecco	0,000009928574	89,433,635915	298,462006	310,036102	130,454300	75,612045	18,423860	0,000000	54,781830	4,822656	-21,452981	47,275928
D348	DORSO	Lombardia	Pavia	0,000057917973	61,2394,631836	2,149,008057	284,966187	130,454300	80,501320	21,436752	5,823748	35,726389	0,513909	-6,743281	22,603088
D351	DOSOLO	Lombardia	Mantova	0,000057917973	484,596,526543	1,805,939453	268,334869	130,454300	64,928964	20,837758	0,000000	35,726389	0,732786	-6,743281	22,603088
D352	DOSSANA	Lombardia	Bergamo	0,000012660906	114,098,645945	348,636000	327,191132	130,454300	71,776329	18,701627	5,823748	45,612709	3,794638	-6,743281	57,787651
D355	DOSSO DELIRO	Lombardia	Como	0,000002468204	22,237,323615	58,613398	399,851196	130,454300	78,577721	31,257601	0,000000	91,895218	27,133722	-6,743281	47,275928
D358	DOVERA	Lombardia	Cremona	0,000034227647	308,374,560904	1,356,212280	227,379272	130,454300	71,317207	15,176075	0,000000	26,886738	0,960702	-17,237720	0,000000
D367	DRESANO	Lombardia	Milano	0,000035037981	315,675,279918	1,401,318970	225,270111	130,454300	76,280792	17,497749	5,823748	1,059056	0,903774	-6,743281	0,000000
D370	DRIZZONA	Lombardia	Cremona	0,000010506924	94,682,307309	308,151489	307,194061	130,454300	78,762581	13,979436	0,000000	63,667492	4,470464	-6,743281	22,603088
D377	DUBINO	Lombardia	Sondrio	0,000051602870	464,916,928837	1,645,066284	282,812895	130,454300	81,263168	16,511868	0,000000	44,219433	0,871363	-6,743281	16,036060
D384	DUMENZA	Lombardia	Varese	0,000026738686	240,902,644263	705,512024	341,457886	130,454300	76,759340	18,152085	0,000000	73,436394	1,210881	-17,237720	57,787651
D385	DUNO	Lombardia	Varese	0,000024408448	21,990,865456	64,234001	342,355530	130,454300	79,070447	18,152085	5,823748	52,021484	1,225563	-6,743281	16,036060
D391	EDOLO	Lombardia	Brescia	0,000070605140	636,118,199312	2,180,200928	291,770447	130,454300	80,228395	22,329454	0,000000	59,371597	0,590375	-17,237720	16,036060
D398	ELLO	Lombardia	Lecco	0,000016825014	151,585,246877	719,628235	210,649829	130,454300	76,719193	13,917003	0,000000	5,823748	1,294000	-17,237720	16,036060
D406	ENDINE GAVANO	Lombardia	Bergamo	0,000035058494	315,880,088955	1,191,584961	265,075592	130,454300	79,037506	13,932523	0,000000	42,645580	1,146861	-6,743281	0,000000
D411	ENTRATICO	Lombardia	Bergamo	0,000021632451	194,897,926890	844,197998	230,867554	130,454300	70,670562	15,102883	0,000000	12,775816	0,245617	-6,743281	0,000000
D416	ERBA	Lombardia	Como	0,000277091303	2,496,458,753583	8,627,572262	292,751404	130,454300	79,698822	15,102883	0,000000	28,094090	5,884376	-6,743281	16,036060
D421	ERBUSCO	Lombardia	Brescia	0,000136635302	1,231,018,053732	5,396,032227	228,049408	130,454300	75,820099	15,496883	0,000000	47,601288	2,865128	0,000000	47,275928
D428	ERVE	Lombardia	Lecco	0,000064671006	762,844,856882	2,764,386652	275,958288	130,454300	73,672676	15,631804	0,000000	28,094090	5,884376	-6,743281	16,036060
D434	ESINE	Lombardia	Brescia	0,0000084671006	762,844,856882	2,764,386652	275,958288	130,454300	73,672676	15,631804	0,000000	28,094090	5,884376	-6,743281	16,036060
D436	ESINO LARIO	Lombardia	Lecco	0,000016875688	152,041,798691	468,459015	324,557312	130,454300	77,479836	18,881865	0,000000	47,601288	2,865128	0,000000	47,275928
D445	EUPILIO	Lombardia	Como	0,000031064476	279,879,5919065	1,169,546997	239,302841	130,454300	77,558682	14,997769	5,823748	10,461550	1,210880	-17,237720	16,036060
D456	FAEDO VALTELLINO	Lombardia	Sondrio	0,000012481978	112,456,590555	417,039003	269,226196	130,454300	59,016907	15,186128	5,823748	10,461550	1,210880	-17,237720	16,036060
D462	FAGGETTO LARIO	Lombardia	Como	0,000012481978	112,456,590555	417,039003	269,226196	130,454300	59,016907	15,186128	5,823748	10,461550	1,210880	-17,237720	16,036060
D467	FAGNANO OLONA	Lombardia	Varese	0,000130151244	1,172,599,820963	5,206,530273	225,217133	130,454300	75,901833	13,836933	0,000000	22,008625	0,253183	-17,237720	0,000000
D482	FALOPPIO	Lombardia	Como	0,000054683712	492,679,826042	2,012,417969	244,816849	130,454300	77,380508	14,776960	5,823748	32,851356	0,867742	-17,237720	0,000000
D490	FARA GERARD'ADDA	Lombardia	Bergamo	0,000083203848	749,626,472329	2,292,652474	233,589249	130,454300	69,548744	16,120687	0,000000	6,668262	0,398601	-6,743281	0,000000
D491	FARA OLIVANACON SOLA	Lombardia	Bergamo	0,000015187667	136,833,542367	585,768987	233,589249	130,454300	69,548744	16,120687	0,000000	6,668262	0,398601	-6,743281	0,000000
D529	FELONICA	Lombardia	Mantova	0,000029682967	267,429,187056	789,296021	338,819885	130,454300	65,216751	19,422777	0,000000	106,259636	1,606649	-6,743281	22,603088
D531	FENEGRÒ	Lombardia	Como	0,000030714670	276,724,330363	1,217,060059	227,371140	130,454300	82,797714	15,031455	5,823748	-1,121428	1,128662	-6,743281	0,000000
D543	FERNO	Lombardia	Varese	0,000099347911	895,076,676106	3,350,188965	267,171997	130,454300	82,514992	12,890380	0,000000	26,670334	0,437936	-17,237720	31,441797
D551	FERRERADIVARESE	Lombardia	Varese	0,000009525264	85,818,025045	314,708008	272,890948	130,454300	69,511589	18,152085	5,823748	34,202679	5,255812	-6,743281	16,036060
D552	FERRERAERBOGNONE	Lombardia	Pavia	0,000014202099	127,954,047211	504,475006	253,639031	130,454300	79,921745	14,336752	0,000000	35,972193	2,297427	-31,947432	22,603088
D574	FESCO	Lombardia	Lombardia	0,000014155566	127,534,806920	561,458238	227,150040	130,454300	68,872566	13,640638	5,823748	12,864170	2,437925	-6,743281	0,000000
D576	FESSE	Lombardia	Brescia	0,000023237122	209,358,238715	735,366028	284,695282	130,454300	71,465820	17,633373	0,000000	47,547619	1,734403	-6,743281	22,603088
D579	FIGNO SERENZA	Lombardia	Bergamo	0,000057609238	519,031,395856	2,083,040527	249,170090	130,454300	84,194280	17,224382	0,000000	33,894749	0,840111	-17,237720	0,000000
D588	FLAGO	Lombardia	Como	0,000032893899	296,358,042139	1,360,372559	217,850647	130,454300	81,289956	14,405005	0,000000	2,597190	1,042883	-6,743281	0,000000
D594	FLIGHERA	Lombardia	Pavia	0,000011241001	101,275,983707	358,631012	282,396057	130,454300	63,311111	13,834465	0,000000	55,405605	3,780786	-6,743281	22,603088
D604	FINO DEL MONTE	Lombardia	Bergamo	0,000014073000	126,790,927604	434,714996	291,664490	130,454300	84,501312	22,200003	0,000000	52,846451	2,864100	-17,237720	16,036060
D605	FINO MORNASCO	Lombardia	Como	0,000013953633	1,026,666,7170820	4,340,357910	286,539749	130,454300	81,786804	14,040282	0,000000	27,169886	0,328227	-17,237720	0,000000
D606	FORANO AL SERIO	Lombardia	Bergamo	0,000062168158	560,105,062370	1,535,234497	364,833557	130,454300	83,235748	18,259488	5,823748	5,823748	0,940807	-6,743281	78,941238
D634	FLETO	Lombardia	Brescia	0,000105047023	946,422,916167	3,867,917969	244,865364	130,454300	84,981918	16,938671	0,000000	29,288349	0,259872	-17,237720	0,000000
D660	FONBO	Lombardia	Lodi	0,000026020416	234,431,373227	1,059,453491	221,275757	130,454300	78,294456	13,820531	0,000000	14,630390	1,31825	-17,237720	0,000000
D672	FONTEANELLA	Lombardia	Bergamo	0,000050333500	453,480,516277	1,891,693481	239,721985	130,454300	69,630478	17,312742	5,823748	32,991154	0,742298	-17,237720	0,000000
D684	FONTENO	Lombardia	Bergamo	0,000010990420	99,018,379645	316,384003	312,968964	130,454300	76,934677	17,522970	0,000000	42,987396	4,519699	-6,743281	57,787651
D688	FORPOLO	Lombardia	Bergamo	0,000007907851	71,245,920028	208,899002	341,054382	130,454300	50,687782	22,303883	5,823748	54,340034	5,246692	-6,743281	78,941238
D694	FORCOLA	Lombardia	Sondrio	0,000010083734	90,849,573369	236,576986	384,016937	130,454300	85,108246	13,527059	0,000000	66,264893	5,670649	-6,743281	57,787651
D697	FORESTO SPARSO	Lombardia	Bergamo	0,000025006856	225,297,256236	951,474976	236,787369	130,454300	83,592422	16,732323	0,000000	5,834447	1,375566	-17,237720	16,036060

Codice contabile	Denominazione	Regione	Provincia	Coefficiente di riparto (A)	Conto standard globale (B = C * D)	Tonnellata di rifiuti urbani (C)	Conto standard operatività (D = E + F + G + H + I + J + K + L)	Base nazionale (E)	Percentuale di raccolta differenziata (F)	Distanza impiantistica e distanze (G)	Mobilità di gestione (H)	Composizioni di rifiuti (I)	Discrepanza di acchi (costo fisso di gestione) (J)	Mobilità di raccolta (K)	Gruppi omogenei (L)
D710	FORMIGARA	Lombardia	Cremona	0,0000014197807	127,9153376516	464,641510	275,299072	130,454300	67,847153	14,6856023	0,000000	54,132423	281,42833	-17,237720	22,603088
D727	FORNOSO SAN GIOVANNI	Lombardia	Bergamo	0,0000031373083	282,656320315	1,313,694702	215,161346	130,454300	79,854874	17,3300253	0,000000	37,42346	1,017554	-17,237720	0,000000
D732	FORTUNAGO	Lombardia	Pavia	0,0000083556889	75,280720476	242,039246	311,028917	130,454300	43,509174	20,713596	0,000000	95,602203	5,419180	-31,947432	47,275928
D771	FRASCAROLO	Lombardia	Pavia	0,000017874267	161,038504676	545,576979	295,169922	130,454300	82,344093	14,336752	0,000000	75,155174	2,223970	-31,947432	22,603088
D817	FUJIPANO VALLE MAGNA	Lombardia	Bergamo	0,000005539708	49,910090111	134,470993	371,158783	130,454300	81,841873	17,952066	5,823748	94,852333	10,196286	-17,237720	47,275928
D830	FUSINE	Lombardia	Sondrio	0,00001639876	104,895153320	239,631989	360,817657	130,454300	83,173608	14,777666	0,000000	55,302486	4,628833	25,204151	47,275928
D834	GABBIONETA-BINANUOVA	Lombardia	Cremona	0,000012278228	110,620904630	354,319000	312,207092	130,454300	79,230705	16,253843	0,000000	66,748512	3,659935	-6,743281	22,603088
D841	GADESICO-PIVEDELMONA	Lombardia	Cremona	0,000031321529	282,191,842909	1,034,774780	272,708466	130,454300	81,051178	15,672720	0,000000	19,450911	1,380862	-6,743281	31,441797
D845	GAGLIANICO	Lombardia	Milano	0,000013629523	1,023,747,095500	4,226,485840	242,107254	130,454300	83,807907	15,463023	0,000000	19,004679	0,320655	-6,743281	0,000000
D865	GALBATE	Lombardia	Lecco	0,0000130326429	1,174,178,155121	4,610,702637	254,663605	130,454300	76,473984	13,948220	0,000000	24,303314	0,291040	-6,743281	16,036060
D868	GALGARNANO	Lombardia	Lodi	0,000010128300	91,251,090236	473,402008	192,756027	130,454300	78,472794	16,566715	0,000000	-18,236464	2,736431	-17,237720	0,000000
D869	GALLARATE	Lombardia	Varese	0,0000981662211	8,844,302,196425	27,981,220703	317,213593	130,454300	81,727365	18,550299	0,000000	54,682896	0,049648	-6,743281	38,492393
D871	GALLATELOMBARDO	Lombardia	Varese	0,000003762267	42,125,810742	412,989990	102,002014	130,454300	76,013290	14,336752	0,000000	-119,070190	3,348403	-6,743281	0,000000
D873	GALLINOLA	Lombardia	Pavia	0,000003762267	34,076,401345	119,211,998	288,265167	130,454300	32,960022	14,336752	0,000000	51,333912	11,904282	-17,237720	0,000000
D891	GAMBARA	Lombardia	Brescia	0,000056858334	510,464,211091	2,061,646973	247,800204	130,454300	75,168214	17,160715	0,000000	41,422150	0,634573	-17,237720	0,000000
D892	GAMBARANA	Lombardia	Pavia	0,000004825985	43,479,518348	119,547997	366,767212	130,454300	75,840263	19,768867	5,823748	82,953453	11,399561	-6,743281	47,275928
D901	GAMBOLCO	Lombardia	Pavia	0,0000132960523	1,197,910,070994	4,718,715332	253,863602	130,454300	84,573250	14,336752	0,000000	30,969831	0,272780	-6,743281	0,000000
D903	GANDELINO	Lombardia	Bergamo	0,000014047819	126,564,039986	390,851990	323,815826	130,454300	74,721863	25,772727	0,000000	39,217781	3,100308	-6,743281	57,787651
D905	GANDINO	Lombardia	Bergamo	0,000076885709	692,703,088885	2,765,97997	276,967997	130,454300	75,381699	16,369011	5,823748	39,045376	0,601090	-6,743281	16,036060
D906	GANDOSSO	Lombardia	Bergamo	0,000014100593	127,039,533987	515,986975	246,397873	130,454300	77,322784	16,408754	0,000000	207,42385	2,673368	-17,237720	16,036060
D912	GARBAGNATE MILANESE	Lombardia	Milano	0,0000400043963	3,684,924,104735	11,963,433594	308,015594	130,454300	80,261818	14,339221	0,000000	44,369347	0,109588	-6,743281	45,224617
D913	GARBAGNATE MONASTERO	Lombardia	Brescia	0,0000367403963	306,719,655402	1,216,146484	252,200177	130,454300	80,261818	14,339221	0,000000	44,369347	0,109588	-6,743281	45,224617
D917	GARDONE RIVERA	Lombardia	Brescia	0,0000758793909	691,785,918313	2,006,687500	344,740234	130,454300	74,415726	18,622608	0,000000	58,885757	0,658435	-17,237720	79,941238
D918	GARDONE VAL TROMPIA	Lombardia	Brescia	0,000137156311	1,235,712,092495	4,392,463379	281,325531	130,454300	75,820099	18,289524	0,000000	31,804932	0,278182	-6,743281	31,441797
D924	GARGNANO	Lombardia	Pavia	0,000097551150	878,888,26608	2,392,945801	367,283173	130,454300	46,717670	20,533527	0,000000	90,067757	0,568695	-6,743281	0,000000
D925	GARLASCO	Lombardia	Pavia	0,000147395715	1,327,964,177247	5,356,643066	247,909775	130,454300	57,328666	15,740288	0,000000	52,933769	0,251070	-6,743281	0,000000
D926	GARLATE	Lombardia	Lecco	0,000049723959	447,988,842053	1,854,395498	270,789666	130,454300	79,661674	14,247334	0,000000	20,847990	0,878865	-6,743281	16,036060
D930	GARZENO	Lombardia	Como	0,000010771163	97,042,974663	290,765015	333,750519	130,454300	47,965420	20,950983	0,000000	78,666725	4,668735	-6,743281	57,787651
D940	GAVARDO	Lombardia	Brescia	0,000192335609	1,732,850,903412	6,399,336426	271,209839	130,454300	73,709931	16,503225	0,000000	41,034660	0,215080	-6,743281	16,036060
D943	GAVERINATE TERME	Lombardia	Bergamo	0,000009344676	84,191,013506	309,974243	276,967590	130,454300	77,499937	17,199182	0,000000	48,586467	4,427951	-17,237720	16,036060
D946	GAVRATE	Lombardia	Varese	0,000166310439	1,498,376,697750	5,068,465643	295,627808	130,454300	74,029333	16,900753	5,823748	43,459532	0,261520	-6,743281	0,000000
D949	GAZOLDI DEGLI IPPOLITI	Lombardia	Mantova	0,000030478486	274,596,438649	1,167,258958	235,249344	130,454300	68,954300	18,511497	5,823748	48,586467	0,702788	-6,743281	16,036060
D951	GAZZADASCIO	Lombardia	Varese	0,000057134252	514,732,001918	1,972,139038	261,012024	130,454300	75,671496	17,712210	0,000000	43,214554	0,702788	-6,743281	0,000000
D952	GAZZANIGA	Lombardia	Bergamo	0,000065917444	593,884,318052	2,089,939896	284,156008	130,454300	77,083290	15,872720	5,823748	45,168835	0,860356	-6,743281	16,036060
D959	GAZZUOLO	Lombardia	Mantova	0,000034469140	310,550,295086	992,650513	312,849579	130,454300	68,018059	17,014860	0,000000	80,337372	1,165208	-6,743281	22,603088
D963	GENONDO	Lombardia	Varese	0,000039140214	352,634,124202	1,223,243042	288,276290	130,454300	74,325226	17,264418	0,000000	38,270986	2,112006	-6,743281	0,000000
D966	GENOVOLTA	Lombardia	Cremona	0,000016409485	147,841,554179	534,136230	276,786194	130,454300	71,183456	14,707087	5,823748	36,115524	2,578609	-6,743281	22,603088
D974	GERA LARIO	Lombardia	Como	0,000021030531	189,474,921445	856,956116	288,413361	130,454300	71,878795	21,198776	0,000000	38,270986	2,112006	-6,743281	0,000000
D980	GERENZANO	Lombardia	Pavia	0,00014214206	128,063,127901	559,251121	228,990341	130,454300	75,895761	13,956302	0,000000	13,094551	2,929670	-6,743281	0,000000
D981	GERENZANO	Lombardia	Varese	0,000125608382	1,131,670,831578	4,816,291992	234,967239	130,454300	79,252998	16,370029	0,000000	15,43075	0,288166	-6,743281	0,000000
D987	GERMIGNAGA	Lombardia	Varese	0,000062654676	564,488,359712	1,875,543945	300,973145	130,454300	72,639839	18,152085	5,823748	63,779095	0,831344	-6,743281	16,036060
D990	GEROLA ALTA	Lombardia	Sondrio	0,000007584734	68,334,791231	166,492996	410,436432	130,454300	82,735226	17,581699	5,823748	28,892757	7,990327	-31,947432	78,941238
D993	GERRE DE' CAPPOLLI	Lombardia	Cremona	0,000015955062	143,747,402788	567,971741	253,089005	130,454300	73,790707	15,985950	0,000000	28,892757	2,961391	-6,743281	0,000000
D995	GESSATE	Lombardia	Milano	0,000095075000	856,579,815118	3,901,854980	301,347558	130,454300	77,246758	14,430050	0,000000	14,283286	0,354778	-17,237720	0,000000
D999	GHEDI	Lombardia	Brescia	0,000164950096	1,756,406,170459	7,823,054199	221,882988	130,454300	73,754410	15,040450	0,000000	19,494709	0,176838	-17,237720	0,000000
E006	GHISALBA	Lombardia	Bergamo	0,000066816939	601,988,337243	2,881,138916	208,941101	130,454300	74,987885	15,358448	0,000000	4,801908	0,474908	-17,237720	0,000000
E010	GHIANICO	Lombardia	Brescia	0,000026955734	242,858,135833	883,065999	275,010742	130,454300	78,064117	17,003397	0,000000	38,763954	1,432215	-6,743281	16,036060
E062	GIUSSAGO	Lombardia	Pavia	0,000055010465	495,617,711516	2,254,697021	219,815659	130,454300	71,009056	12,895671	0,000000	11,542303	0,657628	-6,743281	0,000000
E063	GIUSSANO	Lombardia	Monza e della Brianza	0,000034938262	3,152,756,370206	10,253,664063	307,476074	130,454300	79,810287	17,558479	0,000000	41,948879	0,126817	-6,743281	45,224617
E072	GODIASCO SALLICE TERME	Lombardia	Pavia	0,000053936380	485,940,720919	2,039,849976	238,223755	130,454300	42,034561	14,511883	0,000000	56,097851	0,542121	-21,452991	16,036060

Codice contabile	Denominazione	Regione	Provincia	Coefficiente di riparto (A)	Costo standard globale (B = C * D)	Tonnellata di rifiuti urbani (C)	Costo standard per tonnellata (D = E + F + G + H + I + J + K + L)	Base nazionale (E)	Percentuale di raccolta differenziata (F)	Distribuzione impiantistica e distrettuale (G)	Mobilità di gestione (H)	Costo comunale di riferimento (popolazione, est. reddito, istruzione, servizi) (I)	Discrepanza di costi (costo base di gestione) (J)	Mobilità di raccolta (K)	Grappi omogenei (L)
E078	GOITO	Lombardia	Mantova	0,000141857170	1.276.262,657565	5.047,472856	252.851822	130,454300	66,665710	16,413454	0,000000	45,811195	0,250462	-6,743281	0,000000
E079	GOLASECCA	Lombardia	Varese	0,000032363508	290,678,620707	1.226,454956	237,007172	130,454300	74,609825	15,789789	5,823748	15,924686	1,150053	-6,743281	0,000000
E081	GOLFERENZO	Lombardia	Pavia	0,00004668580	42,061,647190	104,580002	402,195892	130,454300	38,080654	16,524918	0,000000	190,071945	11,735602	-31,947432	47,275928
E082	GOMBITO	Lombardia	Cremona	0,000008818721	79,462,414886	292,913513	271,248718	130,454300	66,242165	13,979792	0,000000	39,865036	4,853644	-6,743281	22,603088
E089	GONZAGA	Lombardia	Mantova	1,228,096,284224	243,652236	243,652236	68,857704	130,454300	68,857704	16,522448	0,000000	34,304592	0,256549	-6,743281	0,000000
E090	GORDONA	Lombardia	Sondrio	0,000022023513	198,421,206857	732,341980	270,940643	130,454300	79,584570	14,462275	0,000000	30,318684	1,970756	-17,237720	31,441797
E094	GORGONZOLA	Lombardia	Milano	0,000286729903	2,583,297,862876	8,683,726563	297,487244	130,454300	8,683,726563	14,539675	0,000000	38,468910	0,156840	-6,743281	45,224617
E101	GORLAMAGGIORE	Lombardia	Varese	0,000063272913	570,058,375155	2,370,070068	240,523949	130,454300	84,156693	13,455630	0,000000	18,623934	0,576603	-6,743281	0,000000
E102	GORLAMINORE	Lombardia	Varese	0,000107498467	968,518,251755	4,200,954102	230,547211	130,454300	76,971825	16,918213	0,000000	23,105129	0,335488	-17,237720	0,000000
E103	GORLAGO	Lombardia	Bergamo	0,000056354025	507,722,537430	2,210,042969	229,734238	130,454300	81,140350	14,981020	0,000000	20,952102	0,644220	-17,237720	0,000000
E100	GORLE	Lombardia	Bergamo	0,000078875804	71,0632,895335	2,859,118408	248,549652	130,454300	71,287483	13,541168	0,000000	4,804941	0,474884	-17,237720	45,224617
E104	GORNATEOLONA	Lombardia	Varese	0,0000295657904	266,392,528369	1,009,867981	263,789459	130,454300	84,981918	15,217874	0,000000	7,053593	1,383270	-6,743281	31,441797
E106	GORNO	Lombardia	Bergamo	0,000017650930	159,026,346723	551,409973	288,399475	130,454300	74,721863	22,715872	0,000000	48,721329	2,493347	-6,743281	16,036060
E116	GOTTOLONGO	Lombardia	Brescia	0,000061421034	553,379,840605	2,292,017090	241,435903	130,454300	73,859437	16,739025	0,000000	37,062077	0,559207	-17,237720	0,000000
E127	GRAFFIGNANA	Lombardia	Lodi	0,000029428349	265,135,201152	1,152,208008	230,110535	130,454300	74,616356	16,889641	0,000000	13,704502	1,189034	-6,743281	0,000000
E139	GRANDATE	Lombardia	Como	0,000052226084	470,531,784955	1,626,550781	289,281982	130,454300	83,625970	15,738328	0,000000	33,971970	0,892908	-6,743281	0,000000
E141	GRANDOLAED UNITI	Lombardia	Lombardia	0,000017555141	206,015,829775	618,564514	333,054718	130,454300	59,519253	20,079592	5,823748	73,949936	2,166892	-6,743281	47,275928
E144	GRANTOLA	Lombardia	Varese	0,000016342861	158,163,342861	563,624023	279,926282	130,454300	67,282493	18,152095	5,823748	46,470955	2,150016	-6,743281	16,036060
E148	GRASSOBBIO	Lombardia	Bergamo	0,000090560373	81,6305,206657	3,427,412842	238,052795	130,454300	78,139420	13,848220	0,000000	1,006446	0,939360	-17,237720	31,441797
M315	GRAVEDONAED UNITI	Lombardia	Como	0,000056570183	509,670,011762	2,384,860000	213,710663	130,454300	58,790047	24,226568	0,000000	15,496440	0,552704	-31,947432	16,036060
E152	GRAVELLONALOMELLINA	Lombardia	Pavia	348,502,232836	1,537,088989	226,728729	1,537,088989	130,454300	56,926529	14,147689	0,000000	33,626328	0,918250	-31,947432	22,603088
E170	GREZZANO	Lombardia	Milano	0,000025867965	233,958,821529	1,193,012207	196,107651	130,454300	67,899547	14,411531	0,000000	0,374383	1,155403	-17,237720	0,000000
E172	GRIANTE	Lombardia	Como	0,000026094582	235,099,573315	666,820984	352,567749	130,454300	50,639168	19,043062	0,000000	77,828720	2,404562	-6,743281	78,941238
E189	GROMO	Lombardia	Bergamo	0,000025163328	226,709,429087	728,044922	311,394866	130,454300	63,440750	25,142807	0,000000	50,073730	1,751122	-6,743281	47,275928
E192	GRONE	Lombardia	Bergamo	0,000015026378	133,390,405355	522,100220	259,299652	130,454300	82,706680	16,969183	5,823748	11,367889	2,685094	-6,743281	16,036060
E193	GROTTARDO	Lombardia	Cremona	0,000019478860	175,495,115969	633,113925	277,193756	130,454300	75,951974	16,877825	5,823748	41,145986	2,176564	-17,237720	22,603088
E195	GROPELLOCAROLI	Lombardia	Pavia	534,245,934503	1,914,425049	279,063955	74,117149	130,454300	16,999517	16,999517	0,000000	40,961868	0,670778	-6,743281	22,603088
E200	GROSSO	Lombardia	Sondrio	0,000050205878	452,330,704031	1,357,248047	333,270477	130,454300	79,923698	20,261042	0,000000	50,829662	0,957459	-6,743281	57,787651
E201	GROSSOTTO	Lombardia	Sondrio	0,000026218217	238,213,459389	759,620972	310,962290	130,454300	79,845673	20,469683	0,000000	48,190937	1,963500	-17,237720	47,275928
E217	GRUMELLOCREMONESEED UNITI	Lombardia	Cremona	0,000023931956	215,615,359101	830,127691	259,737488	130,454300	71,220812	16,765656	0,000000	34,215229	1,716354	-17,237720	22,603088
E219	GRUMELLO DEL MONTE	Lombardia	Bergamo	0,000105751883	952,773,370826	4,351,263672	218,964732	130,454300	78,129556	14,792304	0,000000	1,994683	0,343203	-6,743281	0,000000
E235	GUANZATE	Lombardia	Como	0,000064346700	579,732,674890	2,592,466797	223,622025	130,454300	75,247948	15,094594	0,000000	9,029848	0,538638	-6,743281	0,000000
E238	GUARDAMAGLIO	Lombardia	Lodi	0,000021381024	192,452,505108	901,427002	213,487604	130,454300	80,627640	15,828865	0,000000	35,124119	1,129517	-6,743281	0,000000
E238	GUARDAMAGLIO	Lombardia	Milano	0,000021381024	192,452,505108	901,427002	213,487604	130,454300	80,627640	15,828865	0,000000	35,124119	1,129517	-6,743281	0,000000
E261	GUIDIZZOLO	Lombardia	Mantova	0,000078753477	709,530,779663	2,887,897211	245,691147	130,454300	66,019249	14,754395	0,000000	40,767685	0,438933	-6,743281	0,000000
E271	GUSSAGO	Lombardia	Brescia	0,00027869452	2,052,993,663441	8,743,369141	234,805796	130,454300	70,031731	16,959310	0,000000	23,970079	0,139666	-6,743281	0,000000
E272	GUSSOLA	Lombardia	Cremona	0,000048313226	435,278,820102	1,690,026978	287,584351	130,454300	70,811928	15,761961	0,000000	53,835022	0,861368	-6,743281	22,603088
E280	IDRO	Lombardia	Brescia	0,000055324535	498,447,329344	1,890,026978	284,934540	130,454300	76,139866	20,254482	5,823748	35,647247	0,792290	-21,452991	47,275928
E287	IMBERSAGO	Lombardia	Lecco	0,000013105273	118,072,180858	450,375000	262,164154	130,454300	75,924126	18,104799	5,823748	17,497543	1,136824	-6,743281	0,000000
E292	INARZO	Lombardia	Brescia	5,422,665527	136,479,90758	1,364,739999	287,502045	130,454300	72,029915	22,422575	0,000000	85,415100	10,581399	-6,743281	0,000000
E297	INCUDINE	Lombardia	Varese	0,000034217833	308,266,141100	1,164,348511	264,771362	130,454300	85,264282	20,980774	0,000000	18,531717	1,147504	-6,743281	31,441797
E299	INTROBIO	Lombardia	Lecco	0,0000173042291	1,559,027,428364	5,422,665527	287,502045	130,454300	75,738365	15,978714	0,000000	40,370590	0,261569	-6,743281	16,036060
E308	INTROZZO	Lombardia	Lecco	0,000034217833	308,266,141100	1,164,348511	264,771362	130,454300	85,264282	20,980774	0,000000	18,531717	1,147504	-6,743281	31,441797
E309	INVERIGO	Lombardia	Como	0,000095437784	29,464,695235	79,086998	372,560547	130,454300	60,428708	19,309551	0,000000	98,414215	16,679867	0,000000	47,275928
E310	INVERIGO E MONTELEONE	Lombardia	Pavia	0,000015065715	135,734,814248	545,853027	248,665497	130,454300	68,815613	13,934463	0,000000	29,652267	0,372517	-17,237720	0,000000
E313	INVERUNO	Lombardia	Milano	0,000100890633	908,975,851995	3,900,120117	233,063553	130,454300	66,963287	16,963186	5,823748	28,931479	0,301296	-17,237720	0,000000
E317	INZAGO	Lombardia	Milano	0,000122537693	1,104,005,409966	5,073,702148	217,593658	130,454300	69,259957	15,261788	0,000000	19,592447	0,263915	-17,237720	0,000000
E325	IRMA	Lombardia	Brescia	0,00002625142	22,750,307841	91,799004	247,827393	130,454300	10,241265	18,763876	0,000000	28,089032	13,084009	0,000000	47,275928
E333	ISEO	Lombardia	Brescia	0,000222012887	2,000,228,840048	6,693,235840	298,843323	130,454300	82,752769	16,069895	0,000000	44,673725	0,194134	-6,743281	31,441797



Codice contabile	Denominazione	Regione	Provincia	Coefficiente di riparto (A)	Conto standard globale (B = C * D)	Tonnellata di rifiuti urbani (C)	Conto standard per tonnellata (D = E + F + G + H + I + J + K + L)	Base nazionale (E)	Percentuale di raccolta differenziata (F)	Diffrizione impiantistica e distanze (G)	Mobilità di gestione (H)	Compendio comunale (I) (ritiro, popolazione, est. reddito, istruzione, servizi) (I)	Discrepanza di costi (costo fisso di gestione) (J)	Mobilità di raccolta (K)	Gruppi omogenei (L)
E383	ISOLA DIFONDRÀ	Lombardia	Bergamo	0,000005279500	51,620,030910	143,2268988	380,407379	130,454300	69,123390	20,027000	0,000000	59,919720	8,885030	-6,743281	78,941238
E386	ISOLA DOVARESE	Lombardia	Cremona	0,000018551289	167,138,153267	548,817261	304,542450	130,454300	77,142731	16,584705	0,000000	62,003326	2,497594	-6,743281	22,603088
E384	ISORELLA	Lombardia	Brescia	0,000054677848	492,620,987461	2,195,820068	224,344879	130,454300	69,504166	17,021387	5,823748	18,163227	0,615901	-17,237720	0,000000
E387	ISPRA	Lombardia	Varese	0,0000101361085	913,214,400295	3,013,985107	302,992340	130,454300	75,790375	16,800930	5,823748	80,423073	0,443226	-6,743281	0,000000
E370	ISSO	Lombardia	Bergamo	0,000015194035	136,890,913005	504,953003	271,096844	130,454300	79,611588	17,352777	0,000000	26,787180	2,686453	-17,237720	31,441797
E388	IZANO	Lombardia	Cremona	0,000019506155	176,741,033714	730,215515	240,870090	130,454300	70,239784	13,608892	0,000000	31,945194	1,765233	-6,743281	0,000000
E396	JERAGO CON ORAGO	Lombardia	Varese	0,000057907208	521,715,962337	2,177,722900	239,569489	130,454300	75,708641	17,025795	5,823748	22,487825	0,636228	-6,743281	0,000000
M348	LA VALLETTA BRIANZA	Lombardia	Lecco	0,000036067248	324,948,475890	1,741,650000	186,675073	130,454300	81,526783	14,616125	5,823748	-46,602646	0,756824	0,000000	0,000000
E395	LACCHIARELLA	Lombardia	Milano	0,0000101384443	913,424,846704	3,925,111084	232,713120	130,454300	81,503754	13,710126	0,000000	13,433206	0,355034	-6,743281	0,000000
E405	LAGLIO	Lombardia	Como	0,000016652960	150,035,122184	440,334412	340,729950	130,454300	82,330652	17,810447	0,000000	49,419609	3,121916	0,000000	57,787651
E415	LAINO	Lombardia	Milano	0,0000365948980	3,297,023,492492	12,041,812500	273,797943	130,454300	75,708641	15,273040	0,000000	13,763618	0,117185	-6,743281	45,224617
E416	LAINO	Lombardia	Como	0,000008694570	78,333,871942	253,214005	309,359368	130,454300	73,661905	19,196501	0,000000	71,305283	5,447541	-6,743281	16,036060
E422	LALLIO	Lombardia	Bergamo	0,000072419886	652,468,178067	2,416,661621	269,987396	130,454300	76,793495	13,684553	0,000000	9,995407	0,578315	-6,743281	0,000000
E428	LAMBUGO	Lombardia	Como	0,000026662006	240,211,787570	979,959985	245,149094	130,454300	80,190671	16,915866	0,000000	22,972931	1,349932	-6,743281	0,000000
E437	LANDRIANO	Lombardia	Pavia	0,000066031063	594,907,973101	2,540,469971	234,172409	130,454300	82,908006	15,73425	0,000000	11,230597	0,548594	-6,743281	0,000000
E439	LANGOSCO	Lombardia	Pavia	0,000006819763	61,442,765765	204,331293	300,701752	130,454300	80,659435	14,336752	0,000000	68,494606	5,607549	-21,452991	22,603088
E443	LANZADA	Lombardia	Sondrio	0,000024375936	219,615,409837	1,034,687012	305,203674	130,454300	79,982216	16,061077	5,823748	55,745918	1,807995	-31,947432	47,275928
E444	LANZO D'INTELLI	Lombardia	Como	0,000037691364	339,580,974617	1,169,296,214269	328,198808	130,454300	69,155907	18,796973	0,000000	93,235031	1,224110	-31,947432	47,275928
E454	LARDIRAGO	Lombardia	Pavia	0,000015966586	143,851,335399	531,934021	270,430786	130,454300	70,488976	14,998534	0,000000	36,116817	2,511485	-6,743281	22,603088
E462	LASNIGO	Lombardia	Como	0,000030303151	297,759,791335	1,067,33749	273,694153	130,454300	73,297867	15,428102	0,000000	34,243351	1,037794	-6,743281	16,036060
E494	LAVENA PONTE TRESA	Lombardia	Varese	0,0000129784564	1,169,296,214269	3,659,607910	319,514069	130,454300	81,950279	15,654378	0,000000	76,862892	0,888158	-17,237720	31,441797
E496	LAVENO MOMBELLO	Lombardia	Varese	0,000154149453	1,988,812,089808	4,427,701172	313,863488	130,454300	75,262810	18,152085	5,823748	74,998841	0,279885	-6,743281	16,036060
E497	LAVENONE	Lombardia	Brescia	0,000007956010	71,679,809200	236,401101	303,212799	130,454300	37,057969	20,079389	5,823748	64,124840	5,144143	-6,743281	47,275928
E504	LAZZATE	Lombardia	Monza e della Brianza	0,000088846148	800,460,860795	3,409,975586	294,740986	130,454300	78,041824	16,474300	0,000000	16,111506	0,402305	-6,743281	0,000000
E507	LECCO	Lombardia	Lecco	0,0000824295113	7,428,500,687297	23,185,855469	320,303070	130,454300	84,384270	14,235979	5,823748	53,600567	0,057524	-6,743281	38,492393
E509	LEFFE	Lombardia	Bergamo	0,000077405970	697,390,392717	2,374,405029	293,711639	130,454300	83,506462	16,450491	5,823748	47,588169	0,959721	-6,743281	16,036060
E510	LEGGIUNO	Lombardia	Varese	0,000045176720	407,020,421874	1,512,576050	269,090981	130,454300	75,545174	17,619795	0,000000	45,515137	0,876026	-6,743281	0,000000
E514	LEGNANO	Lombardia	Milano	0,000099565013	8,196,282,019370	26,369,820313	310,896393	130,454300	82,138040	13,844888	0,000000	52,561088	0,051030	-6,743281	38,492393
E524	LENNA	Lombardia	Bergamo	0,000013041548	117,498,047059	364,623169	322,245148	130,454300	83,922607	18,902676	5,823748	54,452873	3,990455	-6,743281	31,441797
E526	LENO	Lombardia	Brescia	0,000179738653	1,619,342,196094	6,465,592285	250,455353	130,454300	84,981918	14,887012	0,000000	26,885457	0,189970	-6,743281	0,000000
E528	LENTATE SUL SEVESO	Lombardia	Monza e della Brianza	0,0000210714461	1,898,435,477558	7,363,442871	257,819000	130,454300	83,262076	15,400412	0,000000	34,292427	0,183725	-6,743281	0,000000
E530	LESMA	Lombardia	Monza e della Brianza	0,000098718063	889,402,049751	3,792,800098	284,509842	130,454300	65,179604	15,487834	0,000000	-15,720709	0,866594	-6,743281	45,224617
E562	LEVATE	Lombardia	Bergamo	0,000038702311	348,689,122333	1,602,568237	217,581451	130,454300	79,067230	13,917003	0,000000	10,487044	0,893616	-17,237720	0,000000
E569	LEZZENO	Lombardia	Lombardia	0,000033394433	300,867,709790	937,841980	320,806533	130,454300	74,851913	17,596888	0,000000	49,228124	1,400604	0,000000	47,275928
E581	LIERNA	Lombardia	Lecco	0,000037135009	337,978,592956	1,357,224976	249,021790	130,454300	72,424355	20,407602	0,000000	15,397834	1,044940	-6,743281	16,036060
E591	LIMBATE	Lombardia	Monza e della Brianza	0,000493495543	4,446,156,395647	14,506,564453	306,450470	130,454300	81,712502	16,248799	0,000000	39,276413	0,097150	-6,743281	45,224617
E593	LIMDO COMASCO	Lombardia	Como	0,000034332936	309,323,163129	1,057,700439	205,162216	130,454300	85,457474	13,667622	0,000000	-0,086044	0,906605	-17,237720	0,000000
E596	LIMONE SUI GARDA	Lombardia	Brescia	0,000118697147	1,069,403,945497	3,152,313365	359,244110	130,454300	81,016083	23,842319	0,000000	41,973359	0,454562	-6,743281	78,941238
E600	LINAROLO	Lombardia	Pavia	0,0000028732920	258,869,728603	999,479004	84,306244	130,454300	84,306244	15,932652	0,000000	34,198460	0,000000	-6,743281	0,000000
E607	LIPOMO	Lombardia	Como	0,000103724173	934,504,684964	2,949,961914	316,785339	130,454300	80,099258	15,102883	0,000000	52,192402	0,455188	-6,743281	47,275928
E608	LIRIO	Lombardia	Pavia	0,000003303160	297,579,879406	73,230003	406,389160	130,454300	44,773125	15,897762	0,000000	150,481750	17,506310	0,000000	47,275928
E610	LISCATE	Lombardia	Milano	0,000044921901	404,724,623119	1,885,217041	214,883304	130,454300	78,353905	15,870957	5,823748	-8,556482	0,880192	-6,743281	45,224617
E617	LISSONE	Lombardia	Monza e della Brianza	0,0000673604573	6,068,851,727823	18,639,464844	325,591522	130,454300	82,966386	16,998459	0,000000	57,222590	0,069497	-6,743281	0,000000
E621	LIGNANO	Lombardia	Sondrio	0,0000200745120	1,808,616,531986	6,068,851,727823	269,594299	130,454300	86,986847	32,063766	0,000000	-34,312996	0,204451	-6,743281	78,941238
E623	LIVO	Lombardia	Como	0,000003906440	34,294,198519	115,891388	295,916626	130,454300	28,827868	24,059427	0,000000	60,239067	1,1809350	-6,743281	47,275928
E627	LIVRAGA	Lombardia	Lodi	0,000042712599	384,819,874876	278,507050	302,115533	130,454300	80,211533	15,479427	0,000000	35,383110	1,124889	-6,743281	22,603088
E639	LOCATE DITRIVULZI	Lombardia	Milano	0,000096392147	868,446,689460	3,784,637451	229,466271	130,454300	82,562360	15,322635	0,000000	7,820670	0,949619	-6,743281	0,000000
E638	LOCATE VARESIINO	Lombardia	Como	0,000051081159	460,216,564422	1,933,414551	238,033051	130,454300	76,547096	13,796369	0,000000	31,741783	0,312424	-17,237720	0,000000
E640	LOCATELLO	Lombardia	Bergamo	0,000006785034	61,129,881634	221,845001	275,552216	130,454300	76,509995	16,716886	5,823748	41,598598	5,649570	-17,237720	16,036060
E648	LODI	Lombardia	Lodi	0,0000748552324	6,744,094,753492	21,545,910156	313,010437	130,454300	79,067230	16,745022	0,000000	54,936306	0,055487	-6,743281	38,492393



Codice contabile	Denominazione	Regione	Provincia	Coefficiente di riparto (A)	Conto anagrafico totale (B = C + D)	Totale dei ritardi urbani (C)	Conto anagrafico per famiglia (D = E + F + G + H + I + J + K + L)	Base nazionale (E)	Percentuale di raccolta differenziata (F)	Distribuzione impiantistica e districa (G)	Mobilità di gestione (H)	Costo comunale di riferimento (popolazione, est. reddito, istruzione, servizi) (I)	Discrepanza di costi (costo base di gestione) (J)	Mobilità di raccolta (K)	Gruppi omogenei (L)
E651	LODIVECCHIO	Lombardia	Lodi	0,0000075491435	860,141,354840	2.973,966064	228,698425	130,454300	78,130989	16,338324	0,000000	20,801210	0,411349	-17,237720	0,000000
E652	LODRINO	Lombardia	Brescia	0,000024774712	223,208,198040	893,947021	249,131012	130,454300	72,992256	18,698444	0,000000	9,368281	1,581693	0,000000	16,036060
E654	LOGRATO	Lombardia	Brescia	0,00003966639	360,080,106963	1.620,969482	222,138733	130,454300	67,146689	13,983316	0,000000	26,939773	0,796409	-17,237720	0,000000
E656	LOMAGNA	Lombardia	Lecco	0,000050448476	454,516,388953	2.184,774902	208,038086	130,454300	76,962526	15,179955	0,000000	-7,854732	0,639400	-6,743281	0,000000
E659	LOMAZZO	Lombardia	Como	0,000115514106	1.040,726,280396	4.165,064941	249,870361	130,454300	81,586174	14,213237	0,000000	30,326121	0,333777	-6,743281	0,000000
E662	LOMELLO	Lombardia	Pavia	0,000038697460	348,645,412225	1.418,015747	264,522949	130,454300	42,212811	14,398752	0,000000	53,877083	1,038940	0,000000	22,603088
E665	LONATE CEPPINO	Lombardia	Varese	0,000052744064	475,198,528639	2.085,207031	227,890335	130,454300	22,795933	16,092117	0,000000	14,470538	0,657335	-6,743281	0,000000
E666	LONATE POZZOLO	Lombardia	Varese	0,000143233084	1.290,460,883102	5,622,636230	229,307600	130,454300	82,433586	12,778563	0,000000	20,847247	0,231845	-17,237720	0,000000
M812	ONATO DEL GARDA	Lombardia	Brescia	0,0000234214522	2.020,064,508987	8,930,118164	226,208038	130,454300	75,597183	15,190185	0,000000	22,074146	0,129969	-17,237720	0,000000
E673	LONGHENA	Lombardia	Brescia	0,0000404510543	40,637,813441	158,438751	256,489105	130,454300	70,759918	14,981720	0,000000	51,318073	6,212834	-17,237720	0,000000
E679	LONGONE AL SEGRINO	Lombardia	Como	0,000022974387	206,988,123565	788,447998	262,526031	130,454300	82,219009	12,857575	0,000000	59,916592	1,718627	-17,237720	0,000000
E698	LOSNE	Lombardia	Brescia	0,000005736513	51,683,210350	186,181000	277,599588	130,454300	79,850217	17,748895	0,000000	43,917667	7,130178	-17,237720	16,036060
E704	LOVERE	Lombardia	Bergamo	0,000090391195	814,380,991046	2.443,595703	393,271576	130,454300	84,007141	16,824915	0,000000	76,693848	0,592897	-6,743281	31,441797
E705	LOVERO	Lombardia	Sondrio	0,000098354878	84,282,926550	259,268005	325,080322	130,454300	80,593437	19,540588	0,000000	59,916592	5,437221	-17,237720	47,759928
E706	LOZERO	Lombardia	Brescia	0,000008204621	73,919,670989	232,936996	317,337616	130,454300	31,737616	21,468096	0,000000	46,997740	2,667331	-6,743281	0,000000
E707	LOZZA	Lombardia	Varese	0,000015768425	142,065,865872	520,020986	273,192596	130,454300	76,080170	17,922613	0,000000	59,916592	5,437221	-17,237720	47,759928
E784	LUINO	Lombardia	Varese	0,0000309789468	279,105,432296	820,5176758	340,157623	130,454300	80,010910	18,152065	0,000000	80,842880	0,175237	-17,237720	31,441797
E785	LUISAGO	Lombardia	Como	0,000032306029	291,079,730191	1.272,738037	228,703568	130,454300	83,401956	14,279966	0,000000	19,892104	1,101359	-17,237720	0,000000
E798	LUMEZZANE	Lombardia	Brescia	0,0000262853486	2,368,182,903004	9,997,377930	296,860402	130,454300	70,903937	17,895277	0,000000	54,16208	0,121894	-21,452991	31,441797
B887	LUNGAVILLA	Lombardia	Pavia	0,000039774284	358,347,076823	1,393,751953	257,109650	130,454300	72,081940	14,346097	0,000000	39,246643	0,977691	0,000000	0,000000
E749	LURAGO D'ERBA	Lombardia	Como	0,000059696643	537,837,910933	1.170,222290	247,449036	130,454300	82,455951	17,789986	0,000000	59,916592	0,607147	-17,237720	0,000000
E750	LURAGO MARINONE	Lombardia	Como	0,000028883078	260,222,575204	835,58112	222,370209	130,454300	85,51812	13,591784	0,000000	59,916592	0,607147	-17,237720	0,000000
E751	LURANO	Lombardia	Bergamo	0,000030325388	273,217,090064	1,379,175049	198,101822	130,454300	75,121628	16,017866	0,000000	59,916592	1,004571	-17,237720	0,000000
E753	LURATE CACCIO	Lombardia	Como	0,000143758988	1,295,199,016976	4,495,754395	288,069811	130,454300	76,323578	15,425280	0,000000	37,615845	0,286151	-17,237720	45,224617
E769	LUVINATE	Lombardia	Varese	0,000018991669	171,105,764464	582,692017	293,647003	130,454300	70,901100	17,301807	0,000000	28,331856	2,352883	-6,743281	45,224617
E770	LUZZANA	Lombardia	Bergamo	0,000008667252	76,087,756908	313,696991	248,927398	130,454300	75,129068	15,504099	0,000000	19,495409	3,676007	-17,237720	16,036060
M339	MACCAGNO CON PNO EVEDASCA	Lombardia	Varese	0,000050829943	457,993,227242	1,541,720000	297,040466	130,454300	81,303818	18,152075	0,000000	19,918930	0,854969	-17,237720	47,759928
E777	MACCASTORNA	Lombardia	Lodi	0,000000775787	6,989,462321	17,487000	399,694763	130,454300	82,953392	16,293225	0,000000	41,017689	71,794136	25,204151	31,441797
E786	MACHERIO	Lombardia	Monza e della Brianza	0,000096573599	87,0081,461548	313,8578613	277,221497	130,454300	72,119705	16,276772	0,000000	13,470428	0,415137	-6,743281	45,224617
E787	MACLODIO	Lombardia	Brescia	0,000019234777	161,481,868080	794,713989	203,194946	130,454300	78,119705	14,647861	0,000000	1,858379	1,554447	-17,237720	0,000000
E842	MADRESMO	Lombardia	Sondrio	0,000029508269	265,855,245029	779,679993	340,979950	130,454300	73,089790	18,257355	0,000000	55,869251	1,605773	-17,237720	78,941238
E783	MADIGNANO	Lombardia	Cremona	0,000034401303	309,939,116598	1,449,510986	213,823227	130,454300	67,506356	13,542049	0,000000	81,49549	0,915278	-6,743281	0,000000
E800	MAGASA	Lombardia	Bergamo	0,000043911056	395,617,393094	1,800,869019	219,681381	130,454300	79,141533	14,942925	0,000000	12,185431	0,794939	-17,237720	0,000000
E804	MAGENTA	Lombardia	Brescia	0,000032567818	29,341,457887	79,180000	370,566528	130,454300	56,851047	23,896110	0,000000	120,984703	17,628143	-31,947452	47,759928
E801	MAGENTA	Lombardia	Milano	0,000032626909	3,176,998,066761	10,815,983398	293,731781	130,454300	77,165024	13,242229	0,000000	40,996925	0,124230	-6,743281	38,492393
E804	MAGHERNO	Lombardia	Pavia	0,000015894151	143,198,617880	575,090515	249,001877	130,454300	70,443359	14,827049	0,000000	38,2389319	1,981148	-6,743281	0,000000
E818	MAGNACAVALLO	Lombardia	Manova	0,000027606783	248,723,775939	780,322510	318,744843	130,454300	64,439554	16,818213	0,000000	83,623390	1,728858	-6,743281	22,603088
E819	MAGRIGNANO	Lombardia	Milano	0,000094641656	852,675,591,294	3,755,979389	227,018539	130,454300	70,716454	15,012585	0,000000	10,839211	0,365021	-6,743281	0,000000
E830	MAGRIGLIO	Lombardia	Como	0,000009171040	82,626,643049	309,091003	267,321411	130,454300	74,296844	14,622288	0,000000	28,944856	3,945002	-6,743281	16,036060
E841	MAIFANO	Lombardia	Lodi	0,000015650405	141,002,584820	631,138489	223,409897	130,454300	74,296844	14,622288	0,000000	19,043400	2,230806	-17,237720	0,000000
E843	MALAGNINO	Lombardia	Brescia	0,000031946889	287,626,037542	1,322,203003	217,686722	130,454300	82,797356	15,703584	0,000000	4,984082	0,985132	-17,237720	0,000000
E843	MALAGNINO	Lombardia	Cremona	0,000024824183	223,653,852293	787,131226	284,138000	130,454300	78,242447	14,267088	0,000000	34,173759	1,796282	25,204151	0,000000
E852	MALEO	Lombardia	Brescia	0,000042573030	383,562,426817	1,416,211060	270,455109	130,454300	76,889468	17,239673	0,000000	55,179455	1,762522	17,209711	0,000000
E856	MAL GESSO	Lombardia	Varese	0,000012451436	112,181,419886	443,622986	312,766144	130,454300	77,462247	15,139038	0,000000	41,096405	0,937786	-17,237720	22,603088
E858	MAL GRATE	Lombardia	Lecco	0,000068417249	616,406,358715	1,794,293213	343,537140	130,454300	83,897064	13,545577	0,000000	33,111095	2,769430	-6,743281	0,000000
E863	MALNATE	Lombardia	Varese	0,0000279917410	2,521,920,615839	8,453,997070	298,311035	130,454300	71,094292	15,628099	0,000000	52,971382	0,176096	-17,237720	45,224617
E865	MALONNO	Lombardia	Brescia	0,000050755749	457,284,778382	1,365,910034	334,783966	130,454300	81,133123	20,939167	0,000000	60,753315	0,954154	-17,237720	57,787651
E879	MANDELO DEL LARIO	Lombardia	Lecco	0,000163770648	1,385,399,243903	4,804,689453	288,943140	130,454300	84,871941	15,710463	0,000000	58,23748	0,290788	-6,743281	16,036060
E883	MANERBADEL GARDA	Lombardia	Brescia	0,000195110039	1,757,847,179409	5,819,702148	302,051056	130,454300	70,314087	17,132849	0,000000	16,401205	0,221366	-17,237720	78,941238

Codice contabile	Denominazione	Regione	Provincia	Coefficiente di riparto (A)	Conto standard double (B = C * D)	Tonnellata di rifiuti urbani (C)	Conto standard operatività (D = E + F + G + H + I + J + K + L)	Base nazionale (E)	Percentuale di raccolta differenziata (F)	Distanza impiantistica e distanze (G)	Mobilità di gestione (H)	Comune comunale di riferimento (popolazione, est. reddito, istruzione, densità) (I)	Discrepanza di costi (costo base di gestione) (J)	Mobilità di raccolta (K)	Gruppi omogenei (L)
E864	MANERBIO	Lombardia	Brescia	0.000247069155	2.225.973,702983	7.529,448730	295,635681	130,454300	73,032661	15,493361	0,000000	44,745392	0,159889	-6,743281	38,492393
E866	MANTELLO	Lombardia	Sondrio	0.000008706921	78.445,142083	280,069000	280,092224	130,454300	77,869973	16,244673	0,000000	41,384132	4,847379	-6,743281	16,036060
E867	MANTOVA	Lombardia	Mantova	0.001016879684	9.158,792,714777	27.224,970703	336,448212	130,454300	72,208870	15,817869	0,000000	86,171288	0,046803	-6,743281	38,492393
E901	MAPELLO	Lombardia	Bergamo	0.000080295582	723.424,333300	3.275,851074	220,835566	130,454300	79,074661	13,672685	0,000000	14,439293	0,431774	-17,237720	0,000000
E921	MARCALLO CON CASONE	Lombardia	Milano	0.000514333346	517.446,694328	197,874222	197,874222	130,454300	75,299665	19,018372	0,000000	-10,180737	0,520077	-17,237720	0,000000
E922	MARCARO	Lombardia	Mantova	0.000102280446	921.497,396177	3.286,176758	280,416280	130,454300	70,000776	18,667582	0,000000	48,050812	0,833709	-6,743281	22,603088
E928	MARCHENO	Lombardia	Brescia	0.000050431871	454.366,792913	2.142,372070	212,085846	130,454300	67,807487	16,943198	0,000000	9,172252	0,621007	-31,947432	16,036060
E929	MARCHIROLO	Lombardia	Varese	0.000057534817	518.360,905404	1.783,604980	290,623937	130,454300	81,355835	15,802173	0,000000	52,309153	0,911195	-6,743281	16,036060
E934	MARCIGNAGO	Lombardia	Pavia	0.000028614322	257,801,213396	77,990,446956	274,962738	130,454300	77,037044	13,333409	5,823748	13,333409	1,362826	25,204151	0,000000
E947	MARGNO	Lombardia	Lecco	0.000007040983	63.435,856711	215,791000	293,969964	130,454300	74,851913	18,488394	5,823748	33,239212	5,288481	-21,452981	47,25928
E949	MARIANAMANTOVANA	Lombardia	Como	0.000012620290	118,702,712471	406,180237	279,931671	130,454300	68,233543	17,789223	5,823748	39,086482	2,683600	-6,743281	22,603088
E951	MARIANO COMENSE	Lombardia	Como	0.000352096571	3.172,219,981404	10,315,585994	307,577637	130,454300	80,359362	16,301287	0,000000	41,849998	0,131397	-6,743281	45,224617
E961	MARMIRTO	Lombardia	Mantova	0.000008656452	77,990,446956	300,006500	259,962524	130,454300	22,86348	18,892217	5,823748	37,066830	4,499162	-17,237720	57,787651
E962	MARMIRTO	Lombardia	Mantova	0.000114760023	1.033,932,358137	4.117,861816	251,084763	130,454300	67,810005	17,487873	0,000000	41,199975	0,355920	-6,743281	0,000000
E965	MARNATE	Lombardia	Varese	0.000097285163	876.492,310662	3.185,226074	275,174286	130,454300	76,971825	16,139912	0,000000	15,889432	0,437590	-6,743281	45,224617
E967	MARONE	Lombardia	Brescia	0.000048304698	435,201,993068	1,514,983032	287,265259	130,454300	76,095024	19,851348	5,823748	29,788641	0,853711	-6,743281	31,441797
E983	MARTIGNANA DI PO	Lombardia	Bergamo	0.000108389120	976,539,602852	4,355,454102	224,209366	130,454300	72,974213	14,422995	0,000000	23,264380	0,331237	-17,237720	0,000000
E987	MARTINO	Lombardia	Bergamo	0.00001368479	156,481,603066	663,849976	235,718323	130,454300	76,503708	16,272715	0,000000	12,490934	2,119027	-6,743281	0,000000
E989	MARZANO	Lombardia	Pavia	0.000017691053	159,387,841871	573,285767	278,025116	130,454300	83,532471	16,272715	0,000000	20,470440	2,091059	25,204151	0,000000
F002	MARZO	Lombardia	Varese	0.000008164890	73,561,710448	214,261002	343,327576	130,454300	82,505112	15,802173	0,000000	75,727013	8,093244	-17,237720	16,036060
F003	MASATE	Lombardia	Milano	0.000039658243	357,301,607917	1,643,103760	217,455292	130,454300	70,851242	14,396540	5,823748	12,784281	0,882918	-17,237720	0,000000
F007	MASCIAGO PRMO	Lombardia	Varese	0.000004097178	36,913,591074	128,697006	286,825562	130,454300	68,539193	18,152065	5,823748	42,857445	11,707042	-6,743281	16,036060
F017	MASLIANICO	Lombardia	Como	0.000048736141	439,089,081395	1,349,021240	325,487152	130,454300	75,465482	16,088413	0,000000	74,508341	0,988790	-17,237720	45,224617
F028	MASSALINGO	Lombardia	Brescia	0.000044875653	404,307,952787	1,832,609009	220,618774	130,454300	72,312897	15,973952	0,000000	7,854840	0,766096	-6,743281	0,000000
F063	MAZZANO	Lombardia	Sondrio	0.000129103003	1,163,155,677829	5,043,527832	73,969902	130,454300	71,989902	15,459142	0,000000	17,190874	0,292520	-6,743281	0,000000
F078	MAZZO D'IVALLINA	Lombardia	Monza e della Brianza	0.000031496356	2,860,488,756947	9,223,802734	310,120331	130,454300	84,892761	15,333746	5,823748	34,986549	0,147913	-6,743281	45,224617
F080	MEDE	Lombardia	Pavia	0.000109436866	985,989,685198	3,099,496826	318,118283	130,454300	81,259239	14,336752	0,000000	54,375351	0,374408	-17,237720	22,603088
F084	MEDIGLIA	Lombardia	Milano	0.000138162877	1,244,779,727260	4,797,537109	259,462250	130,454300	81,128625	16,862305	0,000000	55,96337	0,275245	25,204151	0,000000
F086	MEDOLAGO	Lombardia	Bergamo	0.000046767058	421,348,597822	1,889,459961	249,396392	130,454300	68,501038	17,055601	5,823748	33,481792	0,825215	-6,743281	0,000000
F100	MELGNANO	Lombardia	Milano	0.000291551475	2,826,737,921050	8,144,963867	322,498413	130,454300	75,509018	15,898292	0,000000	-11,136436	1,777645	-17,237720	0,000000
F102	MELIETI	Lombardia	Lodi	0.000004624288	41,862,417838	125,053001	383,156081	130,454300	82,438588	16,892640	0,000000	76,204384	11,513377	-6,743281	22,603088
F115	MELLO	Lombardia	Sondrio	0.0000262865304	2,386,289,378856	8,027,857910	285,008891	130,454300	69,823677	15,058617	5,823748	45,067799	5,277629	-17,237720	57,787651
F119	MELZO	Lombardia	Milano	0.0000081525073	734,501,517721	2,316,259033	317,106812	130,454300	62,144382	18,310285	5,823748	75,068275	0,607345	-6,743281	31,441797
F120	MENAGGIO	Lombardia	Como	0.000007530695	67,847,923287	191,718894	353,892548	130,454300	82,945961	19,141288	0,000000	134,414978	6,336708	-6,743281	47,25928
F122	MENCONICO	Lombardia	Varese	0.0000255642167	2,303,212,400560	8,056,12976	309,392914	130,454300	76,496277	16,289056	0,000000	42,455143	0,184357	-6,743281	45,224617
F133	MERATE	Lombardia	Lodi	0.0000016875921	403,243,307892	1,667,410034	241,838120	130,454300	82,454551	17,789986	5,823748	23,883764	1,714173	-6,743281	0,000000
F134	MERCALLO	Lombardia	Como	0.000022216012	200,155,537208	805,612976	248,451233	130,454300	78,249878	15,568665	5,823748	18,278055	1,827667	-17,237720	0,000000
F149	MERLINO	Lombardia	Sondrio	0.000044757484	1,520,043,893908	700,632019	217,006628	130,454300	82,454551	16,289056	5,823748	3,351332	0,791926	-6,743281	0,000000
F151	MERONE	Lombardia	Varese	0.0000023965126	215,914,206926	770,289001	280,302856	130,454300	72,023109	18,152065	5,823748	21,760355	0,791926	-6,743281	0,000000
F154	MESZANANA	Lombardia	Varese	0.000023965126	215,914,206926	770,289001	280,302856	130,454300	72,023109	18,152065	5,823748	21,760355	0,791926	-6,743281	0,000000
F155	MESERO	Lombardia	Milano	0.000045379592	408,848,195188	1,778,771729	229,849602	130,454300	68,292984	15,602174	5,823748	41,378873	2,249508	-6,743281	16,036060
F165	MEZZAGO	Lombardia	Monza e della Brianza	0.000042187595	380,089,849426	1,723,041992	220,592331	130,454300	68,501038	12,715602	5,823748	26,174969	0,739164	-17,237720	0,000000
F170	MEZZANABIGLI	Lombardia	Pavia	0.000017424403	156,985,456060	581,593994	269,922766	130,454300	83,941650	14,336752	0,000000	48,511600	2,022835	-31,947432	22,603088
F171	MEZZANARABATTONI	Lombardia	Pavia	0.000008302649	74,802,857685	243,056000	307,759766	130,454300	71,599457	17,592457	0,000000	67,234467	5,173784	-17,237720	22,603088
F175	MEZZANINO	Lombardia	Pavia	0.000020006504	180,248,935029	797,229980	226,094025	130,454300	38,258904	14,191604	5,823748	45,081959	1,627875	-31,947432	22,603088
F186	MEZZOLDI	Lombardia	Bergamo	0.000004610519	41,538,545014	11,281,5851	368,198425	130,454300	77,309776	20,637583	5,823748	82,847511	10,592867	-6,743281	47,25928

Codice contabile	Denominazione	Regione	Provincia	Coefficiente di riparto (A)	Conto standard globale (B = C * D)	Tonnellata di rifiuti urbani (C)	Conto standard operatività (D = E + F + G + H + I + J + K + L)	Base nazionale (E)	Percentuale di raccolta differenziata (F)	Distanza (G)	Mobilità di gestione (H)	Costo comunale di riferimento (popolazione, est. reddito, istruzione, densità) (I)	Discrepanza di costi (costo fisso di gestione) (J)	Mobilità di raccolta (K)	Gruppi omogenei (L)
F205	MILANO	Lombardia	Milano	0.034252025048	308.594.195,716087	679.278.437.500	454.297058	130.454300	80,073250	14.528285	0,000000	297.480173	0,001946	-6,743281	38.492393
F216	MILZANO	Lombardia	Brescia	0,000018696707	168.448.294.235	734.968975	229.310211	130.454300	70,284363	15,955615	0,000000	18.940165	1,513509	-17,237720	0,000000
F238	MIRADOLLO TERME	Lombardia	Pavia	0,000040244842	362.586.584.850	240.763901	240.763901	130.454300	80,085213	17,906740	0,000000	18.154943	0,906009	-6,743281	0,000000
F243	MISANO DI GERAR.D'ADDA	Lombardia	Bergamo	0,000032593987	293.656.070914	1.274.386230	230.429413	130.454300	76,979263	17,119621	0,000000	22.028131	1,085847	-17,237720	0,000000
F247	MISUNO	Lombardia	Monza e della Brianza	0,000056043900	504.928.459841	2.440.031.982	206.935181	130.454300	76,741486	17,520267	0,000000	13.948713	0,556950	-17,237720	0,000000
F248	MESSAGLIA	Lombardia	Lecco	0,000092982641	837.728.687099	3.560.044.922	235.314072	130.454300	82,856174	14,600771	0,000000	13.948713	0,396410	-6,743281	0,000000
F265	MOGGIO	Lombardia	Lecco	0,000018036682	162.501.791.452	441.237.000	368.286865	130.454300	79,956650	17,959650	5,823748	60.508312	2,739202	-6,743281	78.941238
F287	MOGLIA	Lombardia	Mantova	0,000096381267	778.253.475417	2.701.927.734	288.036377	130.454300	66,086121	18,337601	0,000000	56.885841	0,412738	-6,743281	22.603088
F276	MOIO DE' CALVI	Lombardia	Bergamo	32,915.255678	372.251892	372.251892	83.639505	130.454300	83,639505	20,913065	5,823748	76.935020	13,956618	-6,743281	47.275928
F304	MOLTENO	Lombardia	Lecco	0,000042585000	383.670.276979	1.646.745972	292.986923	130.454300	83,131721	14,018942	5,823748	54.58093	0,843421	-6,743281	0,000000
F305	MOLTRASIO	Lombardia	Como	0,000021724157	195.724.159665	670.188477	292.043457	130.454300	79,386742	18,292805	0,000000	37.184639	2,026463	-6,743281	31.441797
F328	MONASTEROLO DEL CASTELLO	Lombardia	Bergamo	0,000015781973	142.187.981787	566.148987	251.149393	130.454300	79,196888	17,243607	0,000000	23.151743	2,322693	-17,237720	16.036060
F372	MONGILIZZO	Lombardia	Como	0,000023831977	214.714.597987	941.150024	228.140671	130.454300	82,455551	17,789896	0,000000	13.238955	1,439621	-17,237720	0,000000
F375	MONGIDA DEL GARDA	Lombardia	Brescia	0,000097213972	875.845.513175	2.534.270020	345.600708	130.454300	78,608544	16,729677	0,000000	40.882790	0,486188	0,000000	78.941238
F393	MONNO	Lombardia	Brescia	0,000009891949	89.121.684549	247.643997	359.878235	130.454300	74,747871	25,539129	5,823748	77.159656	5,626905	-6,743281	47.275928
F399	MONTAGNAIN VALTELLINA	Lombardia	Sondrio	0,000041686172	375.572.264689	1.189.193970	315.820982	130.454300	78,858220	14,219293	0,000000	50.258585	1,092302	25,204151	16.036060
F417	MONTALTO PAVESE	Lombardia	Pavia	0,000018066849	162.773.580412	1.380.006958	343.096558	130.454300	82,134476	14,500596	0,000000	131.243851	2,641219	-31,947432	57.787651
F423	MONTANASO LOMBARDO	Lombardia	Leodi	0,000092242162	831.057.311799	3.110.146799	266.950897	130.454300	80,495903	14,955971	0,000000	26.939559	0,441123	-17,237720	31.441797
F434	MONTANO LUCINO	Lombardia	Cremona	0,000024986532	225.116.575810	1.010.773499	222.717133	130.454300	69,422424	14,832359	0,000000	13.464142	1,287237	-6,743281	0,000000
F532	MONTECREMASCO	Lombardia	Brescia	0,000029667082	267.285.890609	929.364014	287.600861	130.454300	77,640572	15,159144	0,000000	50.836875	1,563953	-17,237720	31.441797
F561	MONTE ISOLA	Lombardia	Lecco	0,000022623978	203.891.108158	862.184509	296.412389	130.454300	75,560661	13,994403	0,000000	23.931983	1,539664	-6,743281	16.036060
F540	MONTEBELLO DELLA BATTAGLIA	Lombardia	Pavia	0,000044362086	578.490.140417	1.944.317993	297.528564	130.454300	80,406595	15,070961	0,000000	77.300705	0,723946	-31,947432	31.441797
F449	MONTICHALO VERSOGGIA	Lombardia	Pavia	0,000008161197	73.528.424248	242.369995	303.327111	130.454300	44,868011	16,321217	0,000000	11.893148	4,642082	-31,947432	22.603088
F526	MONTESALVO VEROGGIA	Lombardia	Varese	0,000021642109	194.984.947082	661.314758	276.161591	130.454300	84,060539	18,152065	5,823748	14.568974	1,934276	-6,743281	16.036060
F547	MONTELEONE	Lombardia	Bergamo	0,000004792207	399.701.292067	1.447.345703	294.844391	130.454300	74,497467	15,070961	0,000000	11.898649	1,075507	-17,237720	45.224617
F564	MONTELOTTA	Lombardia	Como	0,000004366493	431.75.458414	1.31.817.993	327.535133	130.454300	40,349289	27,863478	0,000000	73.123055	9,932038	-6,743281	47.275928
F638	MONTESANO	Lombardia	Pavia	0,000008583294	77.331.330179	240.850006	321.076721	130.454300	34,207771	14,546040	5,823748	98.780060	5,824040	0,000000	31.441797
F644	MONTESEGALE	Lombardia	Pavia	0,000004931589	44.431.232544	148.210007	299.785645	130.454300	61,026272	16,841494	0,000000	46.546444	8,582503	-21,452991	57.787651
F657	MONTESIEGA	Lombardia	Lecco	0,000030436926	274.221.995027	1.228.479004	223.039185	130.454300	71,800985	15,428277	0,000000	-20.282328	1,138450	-6,743281	31.441797
F672	MONTICELLI BRUSATI	Lombardia	Brescia	0,000051718335	465.957.211957	1.874.116.6699	248.627640	130.454300	73,316017	15,504996	5,823748	13.540059	0,695753	-6,743281	16.036060
F670	MONTICELLI PAVESE	Lombardia	Pavia	0,000012135003	109.330.509530	392.315002	278.880420	130.454300	53,246096	15,953847	0,000000	59.870743	3,295655	-6,743281	22.603088
F674	MONTICELLO BRIANZA	Lombardia	Lecco	0,000057206529	515.403.181598	2.098.159424	245.645386	130.454300	75,441147	14,585074	0,000000	31.281437	0,626742	-6,743281	0,000000
F471	MONTICHIARI	Lombardia	Brescia	0,0000310085478	2.793.720.329817	12.517.999023	223.176270	130.454300	72,439217	16,102699	0,000000	21.312879	0,105118	-17,237720	0,000000
F680	MONTIRONE	Lombardia	Brescia	0,000077690993	699.958.304787	3.183.739014	219.854172	130.454300	76,776588	14,966714	0,000000	4.222556	0,447320	-6,743281	0,000000
F681	MONTODINE	Lombardia	Cremona	0,000025310722	228.037.375774	911.353516	250.218353	130.454300	69,875687	13,147873	5,823748	36.245037	1,415017	-6,743281	0,000000
F688	MONTORFANO	Lombardia	Como	0,000047321590	428.344.657468	1.639.232056	260.089043	130.454300	82,570129	15,102883	0,000000	16.965387	0,791272	-17,237720	31.441797
F701	MONTU' BECCARIA	Lombardia	Pavia	0,000028328477	255.225.889749	907.200012	281.333649	130.454300	73,189407	14,830928	0,000000	74.841454	1,414488	0,000000	22.603088
F703	MONVALLE	Lombardia	Varese	0,000026942006	242.734.453535	914.809998	265.339654	130.454300	76,971825	16,844313	5,823748	40.470364	1,517408	-6,743281	0,000000
F704	MONZA	Lombardia	Monza e della Brianza	0,001979287267	17.832.421.920888	54.612.476563	326.528520	130.454300	84,506371	16,375556	0,000000	63.416298	0,024985	-6,743281	38.492393
F705	MONZAMBANO	Lombardia	Mantova	0,000074562832	671.775.091508	2.352.372314	285.573456	130.454300	74,125938	17,659122	0,000000	57.379124	0,589625	-17,237720	22.603088
F711	MORBEGNO	Lombardia	Varese	0,000048222633	434.462.621147	1.788.015991	300.989588	130.454300	75,907183	17,818733	5,823748	29.458959	0,766402	-6,743281	0,000000
F720	MORENGO	Lombardia	Sondrio	0,0000184558262	1.662.780.765976	5.529.910156	242.985870	130.454300	76,871657	14,894420	0,000000	53.420135	0,245057	-6,743281	31.441797
F712	MORBEGNO	Lombardia	Varese	0,0000184558262	1.662.780.765976	5.529.910156	242.985870	130.454300	76,871657	14,894420	0,000000	53.420135	0,245057	-6,743281	31.441797
F720	MORBEGNO	Lombardia	Varese	0,0000184558262	1.662.780.765976	5.529.910156	242.985870	130.454300	76,871657	14,894420	0,000000	53.420135	0,245057	-6,743281	31.441797
D033	MORIMONDO	Lombardia	Bergamo	0,000024783862	223.290.619344	1.014.187256	220.167053	130.454300	75,039884	16,015574	0,000000	4.087229	1,313355	-6,743281	0,000000
F736	MORNICO	Lombardia	Milano	0,000023764984	214.111.024640	648.903259	329.958313	130.454300	70,581589	15,829156	5,823748	32.587318	2,202142	25,204151	47.275928
F739	MORNICO AL SERIO	Lombardia	Varese	0,000052098537	469.382.641477	2.078.872070	225.787170	130.454300	76,063308	17,828663	0,000000	7.837655	0,670361	-6,743281	0,000000
F738	MORNICO LO SIANO	Lombardia	Bergamo	0,000028570758	257.408.279125	1.211.363027	212.496872	130.454300	71,190897	13,956327	0,000000	12.911160	1,221931	-17,237720	0,000000
F754	MORTARA	Lombardia	Pavia	0,000010037993	90.437.471179	334.369995	270.471252	130.454300	39,441833	16,322273	0,000000	90.053790	3,543421	-31,947432	22.603088
F754	MORTARA	Lombardia	Pavia	0,000021983868	1.981.541.399722	7.201.667480	82.37817	130.454300	82,37817	14,336752	0,000000	54.54926	0,183884	-6,743281	0,000000
F758	MORTERONE	Lombardia	Lecco	0,000001125835	1.014.322.25012	33.448002	303.253540	130.454300	55,370888	16,826326	0,000000	15.464820	38,145425	-31,947432	78.941238



Codice contabile	Denominazione	Regione	Provincia	Coefficiente di riparto (A)	Conto standard globale (B = C * D)	Tonnellata di rifiuti urbani (C)	Conto standard operatività (D = E + F + G + H + I + J + K + L)	Base nazionale (E)	Percentuale di raccolta differenziata (F)	Distanza (G)	Mobilità di gestione (H)	Costo comunale di riferimento (popolazione, est. reddito, istruzione, servizi) (I)	Discrepanza di costi (costo fisso di gestione) (J)	Mobilità di raccolta (K)	Grappi omogenei (L)
F761	MOSSAZZANO	Lombardia	Cremona	0,000010295199	92,754,772,017	326,893,494	283,746,165	130,454,300	68,657,082	13,911,182	0,000000	51,074,833	3,788,958	-6,743,281	22,603,088
F771	MOTTALBA LUFFI	Lombardia	Cremona	0,000015520634	139,833,411,938	439,973,236	317,822,540	130,454,300	73,234,283	16,150,141	5,823,748	73,542,900	2,757,405	-6,743,281	22,603,088
F783	MOTTALBA VISCONTI	Lombardia	Milano	0,000020686005	739,398,475,312	3,068,822,998	2,409,937,82	130,454,300	75,567,735	15,947,321	0,000000	25,264,456	0,448,553	-6,743,281	0,000000
B012	MOTTESGIANA	Lombardia	Mantova	0,000035518512	320,004,627,002	1,198,310,059	267,046,600	130,454,300	67,861,392	19,765,631	5,823,748	26,435,099	1,046,640	-6,743,281	22,603,088
F786	MOZZANICA	Lombardia	Bergamo	0,000052002746	468,519,612,728	2,458,021,184	227,847,659	130,454,300	83,844,582	17,537,607	0,000000	12,412,464	0,636,452	-17,237,720	0,000000
F788	MOZZATE	Lombardia	Como	0,00001044612002	941,144,958,487	4,248,021,464	221,549,011	130,454,300	77,823,984	13,446,699	0,000000	16,739,681	0,915,827	-17,237,720	0,000000
F791	MOZZO	Lombardia	Bergamo	0,000090963005	811,932,740,590	3,195,887,939	256,527,374	130,454,300	76,377,988	15,254,205	0,000000	-4,443,198	0,403,357	-6,743,281	45,224,617
F797	MUGGIO'	Lombardia	Monza e della Brianza	0,0000339728693	3,060,791,369,906	10,146,459,961	301,861,011	130,454,300	77,603,897	14,376,258	0,000000	40,806,747	0,133,518	-6,743,281	0,000000
F801	MULAZZANO	Lombardia	Lodi	0,000050988419	459,390,031,009	2,222,978,027	206,855,228	130,454,300	75,463,432	15,768,539	0,000000	1,604,691	0,592,005	-17,237,720	0,000000
F806	MURA	Lombardia	Brescia	0,000009625698	86,722,897,720	339,341,248	256,317,810	130,454,300	74,175,674	19,449,057	0,000000	18,682,082	4,263,971	-6,743,281	16,036,080
F828	MUSSO	Lombardia	Como	0,000011625178	104,737,234,430	394,030,923	272,731,323	130,454,300	43,590,195	21,497,187	0,000000	63,962,662	3,934,221	-6,743,281	16,036,080
F851	NAVE	Lombardia	Brescia	0,000130908785	1,178,424,902,912	4,999,529,785	235,907,166	130,454,300	73,889,161	16,369,364	5,823,748	25,032,520	0,250,461	-31,947,432	16,036,080
F864	NEMBRO	Lombardia	Bergamo	0,0000151454030	1,364,527,631,494	4,793,981,934	284,633,453	130,454,300	75,916,695	14,224,584	0,000000	39,031,292	0,308,083	-6,743,281	31,441,797
F874	NERVARO	Lombardia	Milano	0,000020844839	1,868,705,291,996	6,949,940,430	286,290,985	130,454,300	72,944,489	16,065,485	0,000000	281,483,27	0,197,069	-6,743,281	45,224,617
F877	NESSO	Lombardia	Como	0,000017698737	159,457,066,284	558,656,982	285,429,291	130,454,300	78,943,937	15,186,128	5,823,748	53,957,349	2,361,079	-17,237,720	16,036,080
F884	NIARDO	Lombardia	Brescia	0,000019038467	171,536,397,220	705,844,971	243,022,766	130,454,300	75,760,658	17,933,901	0,000000	18,521,774	1,553,821	-17,237,720	16,036,080
F887	NIBONNO	Lombardia	Lecco	0,000046801228	421,656,450,228	1,691,982,544	249,208,511	130,454,300	84,335,472	15,009,763	0,000000	25,239,392	0,858,887	-6,743,281	0,000000
F891	NICORVO	Lombardia	Pavia	0,000007895827	71,137,582,352	223,443,497	318,364,446	130,454,300	79,477,504	14,336,752	5,823,748	77,201,096	5,713,169	-17,237,720	22,603,088
F939	NOGATE	Lombardia	Milano	0,0000096193005	86,656,288,988	279,697,998	309,850,988	130,454,300	71,309,776	22,118,876	0,000000	33,843,584	4,319,323	25,204,151	22,603,088
F944	NOVATE MILANESE	Lombardia	Monza e della Brianza	0,0000350347259	3,156,459,523,434	9,834,837,891	320,946,777	130,454,300	83,265,877	14,182,961	0,000000	54,421,429	1,418,929	-6,743,281	45,224,617
F956	NOVATE MILANESE	Lombardia	Milano	0,000028633679	259,777,514,192	806,629,761	318,612,213	130,454,300	82,990,547	15,538,532	0,000000	49,150,685	1,956,637	-17,237,720	45,224,617
F955	NOVATE MILANESE	Lombardia	Milano	0,0000323725026	2,916,606,067,697	9,154,093,750	316,612,213	130,454,300	82,990,547	17,406,921	0,000000	49,150,685	1,956,637	-17,237,720	45,224,617
F988	NOVEDRATE	Lombardia	Como	0,000041828911	376,858,275,699	1,357,181,274	277,677,185	130,454,300	82,997,978	15,089,656	0,000000	23,468,813	0,867,952	-6,743,281	0,000000
F968	NOVIGLIO	Lombardia	Milano	0,000040045963	360,794,691,045	1,205,616,943	224,707,825	130,454,300	87,211,154	15,881,186	0,000000	14,449,450	0,872,993	25,204,151	0,000000
F989	NUVOLENTO	Lombardia	Brescia	0,000045779767	412,453,579,996	1,605,293,457	228,466,994	130,454,300	86,865,143	15,116,584	0,000000	21,219,954	0,745,535	-6,743,281	0,000000
F990	NUVOLERA	Lombardia	Brescia	0,000052283468	471,048,782,758	1,612,665,039	223,015,900	130,454,300	86,865,143	15,116,584	0,000000	14,798,667	0,524,106	-6,743,281	0,000000
G001	ODOLO	Lombardia	Brescia	0,000020972251	186,949,851,521	791,379,761	238,760,025	130,454,300	76,095,024	18,570,580	5,823,748	-18,298,540	1,416,421	-6,743,281	31,441,797
G004	OFFANENGO	Lombardia	Cremona	0,000061729169	556,149,987,222	2,342,071,777	237,460,693	130,454,300	72,379,668	12,599,200	0,000000	28,211,948	0,558,776	-6,743,281	0,000000
G006	OFFLAGA	Lombardia	Brescia	0,000063860966	573,734,732,858	2,051,162,968	279,725,555	130,454,300	81,950,279	16,092,293	0,000000	25,271,115	0,747,428	25,204,151	0,000000
G008	OGGIONACON SANTO STEFANO	Lombardia	Varese	0,000009374507	84,459,775,274	313,853,485	269,105,743	130,454,300	75,760,658	17,143,784	0,000000	16,266,756	0,284,236	-6,743,281	0,000000
G009	OGGIONO	Lombardia	Lecco	0,000122660188	1,105,109,029,278	4,673,857,715	236,454,449	130,454,300	82,833,881	13,558,981	0,000000	16,266,756	0,284,236	-6,743,281	0,000000
G021	OLEVANO DI LOMELLINA	Lombardia	Pavia	0,0000158386784	1,426,988,393,174	5,350,673,340	286,893,237	130,454,300	77,306,208	13,998,546	5,823,748	42,508,640	3,368,970	-31,947,432	22,603,088
G025	OLGIATE COMASCO	Lombardia	Como	0,000087249504	786,075,874,414	3,134,577,393	250,775,711	130,454,300	77,217,033	14,887,190	0,000000	45,898,468	0,452,058	-6,743,281	0,000000
G026	OLGIATE MOLGORA	Lombardia	Lecco	0,000087249504	786,075,874,414	3,134,577,393	250,775,711	130,454,300	77,217,033	14,887,190	0,000000	45,898,468	0,452,058	-6,743,281	0,000000
G028	OLGIATE OLONA	Lombardia	Varese	0,000159079104	1,433,225,862,841	5,973,488,770	239,831,122	130,454,300	81,623,329	14,087,019	0,000000	20,292,473	0,217,292	-6,743,281	0,000000
G030	OLGINATE	Lombardia	Lecco	0,000102657413	924,893,688,130	3,348,738,037	276,191,711	130,454,300	78,130,989	13,948,219	5,823,748	22,719,761	0,416,220	-6,743,281	31,441,797
G032	OLIVATE GESSI	Lombardia	Pavia	0,000003874885	34,910,659,584	134,339,996	269,848,137	130,454,300	26,948,137	16,950,314	0,000000	83,170,135	11,889,600	-31,947,432	22,603,088
G040	OLIVETO LARIO	Lombardia	Lecco	0,00001406315	192,880,554,068	637,338,955	259,867,950	130,454,300	80,423,377	18,418,024	0,000000	53,661,381	2,180,987	-6,743,281	47,275,928
G047	OLIMENETA	Lombardia	Cremona	0,000012380929	111,546,191,096	393,880,493	283,198,059	130,454,300	75,039,984	18,617,846	5,823,748	44,602,074	3,294,845	-17,237,720	22,603,088
G049	OLMO AL BREMO	Lombardia	Bergamo	0,000007484124	67,428,338,555	222,029,999	303,690,216	130,454,300	76,627,037	18,423,359	5,823,748	56,457,706	6,292,309	-6,743,281	16,036,080
G050	OLTREIL COLLE	Lombardia	Bergamo	0,000021406315	192,880,554,068	572,710,022	336,750,793	130,454,300	79,844,096	19,388,740	0,000000	64,494,680	2,238,326	-6,743,281	47,275,928
G054	OLTRESENDA ALTA	Lombardia	Bergamo	0,00002931831	26,414,090,162	63,940,498	413,108,765	130,454,300	63,940,498	71,113,091	0,000000	95,788,332	18,033,033	25,204,151	47,275,928
G056	OLTRONA DI SAN MAMETTE	Lombardia	Como	0,000021987549	198,097,193,301	881,491,272	224,729,614	130,454,300	78,506,195	14,796,852	0,000000	16,699,175	1,511,858	-17,237,720	0,000000
G061	OME	Lombardia	Brescia	0,000034026195	306,559,572,881	1,036,126,953	295,870,687	130,454,300	83,402,428	16,220,883	5,823,748	49,765,682	0,880,892	-6,743,281	16,036,080
G068	ONETA	Lombardia	Bergamo	0,000007586669	68,332,232,756	242,794,227	342,794,227	130,454,300	72,270,500	24,731,720	0,000000	58,284,157	6,009,202	-6,743,281	57,787,651
G074	ONO SAN PIETRO	Lombardia	Brescia	0,000008051924	72,543,943,994	280,385,986	258,728,851	130,454,300	79,423,987	19,479,391	0,000000	26,603,725	3,969,223	-17,237,720	16,036,080
G075	ONORE	Lombardia	Bergamo	0,000028315864	255,112,256,060	813,461,975	313,613,007	130,454,300	83,142,334	20,883,259	0,000000	36,847,103	1,753,393	-6,743,281	47,275,928
G078	OPERA	Lombardia	Milano	0,000021565307	1,860,142,075,419	6,703,051,758	292,423,623	130,454,300	83,265,877	15,739,152	0,000000	24,288,831	0,198,852	-6,743,281	45,224,617
G103	ORIGGIO	Lombardia	Varese	0,000090336187	813,885,388,298	3,607,259,766	225,624,283	130,454,300	84,676,872	14,398,128	0,000000	2,458,010	0,380,269	-6,743,281	0,000000



Codice contabile	Denominazione	Regione	Provincia	Coefficiente di riparto (A)	Conto standard globale (B = C * D)	Tonnellata di rifiuti urbani (C)	Conto standard operatività (D = E + F + G + H + I + J + K + L)	Base nazionale (E)	Percentuale di raccolta differenziata (F)	Distanza impiantistica e distanze (G)	Mobilità di gestione (H)	Costo comunale di riferimento (popolazione, est. reddito, istruzione, servizi) (I)	Discrepanza di costi (costo fisso di gestione) (J)	Mobilità di raccolta (K)	Gruppi omogenei (L)
G105	ORNO	Lombardia	Varese	0,000001139223	100,131,071750	346,0859599	289,324249	130,454300	66,962921	18,152085	58,23748	54,273289	4,365171	-6,743281	16,036080
G108	ORIO AL SERIO	Lombardia	Bergamo	0,000103464293	932,163,287063	3,791,685059	245,844007	130,454300	64,267181	13,094082	0,000000	23,465876	0,358581	-17,237720	31,441797
G107	ORIO LUINA	Lombardia	Lodi	0,000024219897	218,209,567742	897,684021	243,080597	130,454300	76,667183	14,867083	0,000000	36,750389	1,579391	-17,237720	0,000000
G116	ORNAGO	Lombardia	Monza e della Brianza	0,000050065673	451,067,522031	2,120,916260	212,875781	130,454300	68,139948	13,958509	0,000000	6,234197	0,637131	-6,743281	0,000000
G126	ORNICA	Lombardia	Bergamo	0,00002678967	24,136,197432	63,464001	380,313202	130,454300	75,027473	20,301372	5,823748	90,117372	17,983551	-6,743281	47,275928
G125	ORSENIGO	Lombardia	Como	0,000038641543	348,141,632715	1,508,678711	230,759293	130,454300	81,630760	15,102883	0,000000	9,103268	0,941970	-6,743281	0,000000
G149	ORZINUOVI	Lombardia	Brescia	0,000158351978	1,426,674,805092	6,074,860840	234,849869	130,454300	73,576080	15,896643	0,000000	31,950977	0,206706	-17,237720	0,000000
G150	ORZIVECCHI	Lombardia	Brescia	0,000034995036	315,288,364861	1,134,837036	277,823996	130,454300	71,763039	16,156666	0,000000	42,579258	1,013943	-6,743281	22,603088
G159	OSIO SORRA	Lombardia	Bergamo	0,000047761414	430,487,452936	2,223,947266	193,589092	130,454300	72,491226	13,894075	0,000000	-6,677052	0,644289	-17,237720	0,000000
G160	OSIO SOTTO	Lombardia	Bergamo	0,000178083719	1,604,448,264311	5,869,810059	273,759789	130,454300	81,199791	14,049629	0,000000	19,826725	0,241464	-17,237720	45,224617
E529	OSIMATE	Lombardia	Varese	0,000010158554	91,523,661930	316,994996	288,750061	130,454300	78,175575	17,940954	5,823748	46,297329	4,692819	-17,237720	22,603088
G161	OSNAGO	Lombardia	Lecco	0,000055405416	499,176,030758	2,052,695791	243,181900	130,454300	76,637459	15,109233	0,000000	27,071135	0,655083	-6,743281	0,000000
G166	OSPEDALETTO LODIGIANO	Lombardia	Lodi	0,000025506614	230,198,687098	961,275024	239,472244	130,454300	82,856796	14,870078	0,000000	16,567951	1,470430	-6,743281	0,000000
G170	OSPIGALETTO	Lombardia	Brescia	0,000177634851	1,600,404,176954	5,998,174875	271,939020	130,454300	71,991510	15,720359	0,000000	15,099016	0,192557	-6,743281	45,224617
G171	OSSAGO LODIGIANO	Lombardia	Lodi	0,000016275570	146,635,025169	621,762024	235,837860	130,454300	78,659554	16,532679	0,000000	25,307812	2,122265	-17,237720	0,000000
G179	OSSIMO	Lombardia	Brescia	0,000020971659	189,944,516174	561,729980	386,361816	130,454300	42,439674	21,360857	0,000000	67,308000	2,303637	-17,237720	0,000000
G181	OSSEDALETTO LODIGIANO	Lombardia	Lodi	0,000048945739	440,977,457832	2,026,594971	217,702682	130,454300	76,533432	13,87375	0,000000	13,568399	0,696925	-17,237720	0,000000
G185	OSTIANO	Lombardia	Cremona	0,000048695339	438,721,474816	1,536,055054	285,615723	130,454300	76,147041	17,767674	0,000000	55,541237	0,931037	-17,237720	22,603088
G186	OSTIGLIA	Lombardia	Mantova	0,000128599199	1,158,616,642224	3,997,191650	289,857666	130,454300	69,259957	18,946062	0,000000	77,609528	0,332122	-6,743281	0,000000
G194	OTTOBANO	Lombardia	Pavia	0,000018089881	162,981,089087	571,484985	285,188751	130,454300	84,702881	14,336752	0,000000	52,100067	2,444690	-21,452991	22,603088
G206	OZZERO	Lombardia	Milano	0,000076319086	159,209,484950	527,801025	301,646790	130,454300	71,027412	17,755259	5,823748	28,542826	2,236032	25,204151	22,603088
G213	PADENGHE SUI GARDA	Lombardia	Brescia	0,000059493075	409,870,624469	1,728,377808	237,141800	130,454300	75,730934	15,002707	0,000000	21,918625	0,778538	-6,743281	0,000000
G220	PADERNO DUGNANO	Lombardia	Milano	0,000754492907	6,797,616,533703	22,126,703125	307,213257	130,454300	83,984219	16,202552	0,000000	38,080715	0,060181	-6,743281	45,224617
G217	PADERNO FRANCO	Lombardia	Brescia	0,000045434482	409,342,727979	1,733,723022	236,106186	130,454300	72,127136	14,961438	0,000000	24,523779	0,782845	-6,743281	0,000000
G222	PADERNO PONCIELLI	Lombardia	Cremona	0,000018643863	169,774,277979	577,680481	293,889587	130,454300	74,427814	18,882393	0,000000	59,522678	2,232359	-17,237720	22,603088
G233	PAGAZZANO	Lombardia	Bergamo	0,000023502853	211,749,352019	952,268469	222,358459	130,454300	72,052834	14,707077	0,000000	16,939667	1,469228	-17,237720	0,000000
G241	PAGNONA	Lombardia	Lecco	0,000004220630	38,025,850507	102,709000	370,228851	130,454300	76,939148	19,112726	5,823748	75,423683	11,430897	-6,743281	57,787651
G247	PANICO LOVENO	Lombardia	Brescia	0,000002445227	22,030,311744	65,2393998	337,681061	130,454300	78,746788	21,123116	0,000000	60,147564	17,171101	-17,237720	47,275928
G248	PATONE	Lombardia	Brescia	0,000039644598	356,989,587495	1,426,295186	251,893756	130,454300	72,893153	15,184894	0,000000	23,018167	1,052479	-6,743281	16,036080
G249	PALADINA	Lombardia	Bergamo	0,000052519836	473,178,344493	1,752,489014	270,003601	130,454300	72,052834	14,707077	0,000000	13,448676	0,795691	-6,743281	45,224617
G259	PALAZZAGO	Lombardia	Bergamo	0,000034272399	308,777,759526	1,437,407959	214,815674	130,454300	73,488916	16,197054	5,823748	-10,919025	0,874372	-17,237720	16,036080
G264	PALAZZOLO SULLOGLIO	Lombardia	Brescia	0,000255594420	2,302,782,227909	9,485,660156	242,764572	130,454300	74,727814	15,068021	0,000000	29,129961	0,126780	-6,743281	0,000000
G275	PALESTRO	Lombardia	Pavia	0,000030277519	272,785,820704	915,378723	298,003235	130,454300	83,311394	14,336752	5,823748	61,726208	1,200754	-21,452991	22,603088
G295	PALOSCO	Lombardia	Bergamo	0,000067545836	606,555,343223	2,597,529297	254,282379	130,454300	78,197861	15,263023	0,000000	16,584747	0,825752	-6,743281	0,000000
G304	PANICARANA	Lombardia	Pavia	0,000007521704	67,766,922690	210,225998	322,352722	130,454300	55,808411	15,051385	5,823748	75,952354	6,165018	10,494459	22,603088
G306	PANDINO	Lombardia	Cremona	0,000092109852	829,865,260952	3,508,126709	286,555099	130,454300	78,384819	14,418959	0,000000	21,865379	0,374972	-6,743281	0,000000
G316	PANTIGLATE	Lombardia	Milano	0,000067851707	611,311,099603	2,816,146973	217,073578	130,454300	76,309326	16,476667	0,000000	8,339622	0,460417	-17,237720	0,000000
G324	PARABAGO	Lombardia	Milano	0,000415301658	3,741,667,272893	12,385,939453	302,089905	130,454300	82,240067	13,360746	0,000000	37,442989	0,110487	-6,743281	45,224617
G327	PARATICO	Lombardia	Brescia	0,000079870309	719,592,890110	2,730,203369	263,567505	130,454300	80,241257	19,225248	0,000000	8,500732	0,447478	-6,743281	31,441797
G336	PARLASCO	Lombardia	Lecco	0,00002885213	25,994,374433	79,205002	328,191071	130,454300	52,386404	19,356464	5,823748	29,899175	16,649002	-6,743281	57,787651
G342	PARONA	Lombardia	Bergamo	0,000035480962	319,666,321456	1,328,458984	240,629425	130,454300	78,309326	14,336752	0,000000	31,922224	1,032466	10,494459	0,000000
G346	PARRE	Lombardia	Bergamo	0,000036109770	326,331,575614	1,328,458984	265,712311	130,454300	76,405960	15,263023	0,000000	26,945995	0,987726	-6,743281	16,036080
G350	PARZANICA	Lombardia	Bergamo	0,000004068998	41,505,920631	136,509995	304,050415	130,454300	32,862797	21,449039	0,000000	69,204369	9,530013	-17,237720	57,787651
G354	PASPARDO	Lombardia	Brescia	0,000082973747	74,755,085216	226,235001	330,431122	130,454300	60,621159	20,916241	0,000000	71,883423	6,006084	-17,237720	57,787651
G361	PASSIRANO	Lombardia	Brescia	0,000088632982	798,540,342020	3,460,290527	230,772629	130,454300	68,739815	14,905354	0,000000	23,049603	0,367869	-6,743281	0,000000
G368	PASTURO	Lombardia	Lecco	0,000035266832	317,737,114957	1,024,569365	310,119354	130,454300	25,893270	25,893270	0,000000	19,460167	1,302135	-6,743281	57,787651
G385	PAULLO	Lombardia	Milano	0,000107963156	972,695,889015	4,208,895020	231,214676	130,454300	79,749416	16,372185	0,000000	11,068841	0,321239	-6,743281	0,000000
G388	PAVIA	Lombardia	Pavia	0,001689881334	15,225,014,298698	41,997,136719	362,525055	130,454300	77,420319	13,928230	0,000000	108,943207	0,029859	-6,743281	38,492393

Codice contabile	Denominazione	Regione	Provincia	Coefficiente di riparto (A)	Conto standard globale (B = C * D)	Tonnellata di rifiuti urbani (C)	Conto standard operatività (D = E + F + G + H + I + J + K + L)	Base nazionale (E)	Percentuale di raccolta differenziata (F)	Distanza impiantistica e elettrica (G)	Mobilità di gestione (H)	Costo comunale di riferimento (popolazione, est. reddito, istruzione, servizi) (I)	Discrepanza di costi (costo fisso di gestione) (J)	Mobilità di raccolta (K)	Gruppi omogenei (L)
G391	PAVONE DEL MELLA	Lombardia	Brescia	0,0000039285162	353,9403259622	1.466,0830008	241,419022	130,454300	81,763847	15,512051	0,000000	30,027332	0,899238	-17,237720	0,000000
G410	PEDESNA	Lombardia	Sondrio	0,00000141168	12,713938078	30,8449988	412,187988	130,454300	74,819397	17,083290	5,823748	96,619926	40,399547	-31,947432	78,941238
G412	PEDRENGO	Lombardia	Bergamo	0,000005092336	586,450499016	2,741672852	213,902435	130,454300	73,018791	13,997654	0,000000	2,689765	0,484919	-6,743281	0,000000
G415	PEGLIO	Lombardia	Como	0,000004221692	38,035402889	115,461960	329,419342	130,454300	43,881878	24,059427	0,000000	78,264381	1,2323276	-6,743281	47,275928
G417	PEGONAGA	Lombardia	Mantova	0,000114574446	1.032,2960396457	4.136,074219	249,574921	130,454300	66,673134	17,389403	0,000000	41,470982	0,331414	-6,743281	0,000000
G418	PEIA	Lombardia	Bergamo	0,000016424360	147,975543818	529,364990	279,534058	130,454300	83,213463	16,498525	0,000000	37,547634	2,532387	-6,743281	16,036060
G427	PELLI INTELVI	Lombardia	Como	0,000017189870	154,872425890	514,739990	300,875061	130,454300	99,130344	19,560696	0,000000	63,375923	2,530875	-21,452991	47,275928
G456	PERLEDO	Lombardia	Lecco	0,000029435817	265,202486949	800,487976	331,301025	130,454300	77,855434	18,310265	0,000000	87,912376	1,640166	-31,947432	47,275928
C013	PERO	Lombardia	Milano	0,0000261938192	2.359,936543976	8.150,047852	289,581066	130,454300	76,496986	13,168860	0,000000	30,785950	0,173651	-6,743281	45,224617
G469	PERSCO DOSMO	Lombardia	Cremona	0,000044131084	397,599740272	1.490,582520	266,741190	130,454300	77,929491	16,517687	0,000000	26,776584	0,952412	14,709711	0,000000
G474	PERTICA ALTA	Lombardia	Brescia	0,0000030302897	56,017655529	184,093000	304,289978	130,454300	44,967579	20,517477	5,823748	44,896206	6,566330	-6,743281	57,787651
G475	PERTICA BASSA	Lombardia	Brescia	0,000007848915	70,714929496	216,756500	326,241333	130,454300	69,305458	20,476738	5,823748	43,095837	6,040897	-6,743281	57,787651
G483	PESCAROLO ED UNITI	Lombardia	Cremona	0,000022450756	202,270466362	669,950989	301,918304	130,454300	81,771942	15,699881	0,000000	34,666615	2,012801	14,709711	22,603088
G488	PESCIERABORROROME	Lombardia	Milano	0,000030302897	2,738,018264040	10,478745117	261,267639	130,454300	84,328041	17,601099	0,000000	-9,718203	0,121094	-6,743281	45,224617
G502	PESSIANO CON BORNAGO	Lombardia	Milano	0,000096232816	867,011174481	3,911274902	221,498917	130,454300	79,245560	14,142221	0,000000	40,469828	0,954105	-6,743281	0,000000
G504	PESSINA CREMONESE	Lombardia	Cremona	0,000011009941	99,194252101	318,665741	311,279938	130,454300	79,163834	16,407810	0,000000	65,288971	1,640166	-6,743281	22,603088
G529	PEZZAZE	Lombardia	Brescia	0,000014637307	131,875085513	518,854980	254,165558	130,454300	18,781035	18,565641	0,000000	25,975798	2,601195	0,000000	57,787651
G546	PIADENA	Lombardia	Cremona	0,000007586807	547,389475928	1,908,380249	286,834595	130,454300	72,483795	14,948344	0,000000	52,414455	0,672828	-6,743281	22,603088
G546	PIAN CAMUNO	Lombardia	Brescia	0,0000093298285	840,572464838	2,898,196045	290,032990	130,454300	81,178642	17,490694	0,000000	29,650967	0,502627	14,709711	16,036060
G549	PIANCOGNO	Lombardia	Brescia	0,000061938758	558,038280672	2,049,502930	272,279816	130,454300	82,206001	18,206738	0,000000	41,987141	0,627327	-17,237720	16,036060
G556	PIANELLO DEL LARIO	Lombardia	Como	0,000012489163	11,5251322708	407,269899	276,281891	130,454300	29,168159	20,311884	0,000000	66,805954	3,701446	-31,947432	57,787651
G558	PIANENGO	Lombardia	Cremona	0,000025262789	227,605519968	948,372009	239,996033	130,454300	70,879807	13,787266	0,000000	30,345057	1,273443	-6,743281	0,000000
G564	PIANICO	Lombardia	Bergamo	0,000017504253	157,704860346	583,142029	270,439880	130,454300	77,603424	16,908512	0,000000	44,168983	2,506358	-17,237720	16,036060
G572	PIANTEDO	Lombardia	Sondrio	0,000018945631	170,690,962851	641,359009	266,139526	130,454300	75,092499	16,995108	0,000000	16,719648	2,179480	-6,743281	31,441797
G574	PIARIO	Lombardia	Bergamo	0,000017033148	153,460450826	576,879333	266,018250	130,454300	70,978547	22,126106	0,000000	25,961908	2,295346	-17,237720	31,441797
G576	PIATEDA	Lombardia	Sondrio	0,000036046559	324,762082167	910,284973	356,796984	130,454300	74,565811	14,581371	0,000000	52,673546	1,502896	25,204151	57,787651
G579	PIAZZA BREMBANA	Lombardia	Bergamo	0,000023281142	209,571843473	731,993530	286,548767	130,454300	81,874382	18,807282	0,000000	44,834287	1,786786	-6,743281	16,036060
G583	PIAZZATORRE	Lombardia	Bergamo	0,000015923407	148,462200496	367,315002	390,569946	130,454300	78,915840	19,970039	5,823748	79,896095	3,411996	-6,743281	78,941238
G588	PIAZZOLO	Lombardia	Bergamo	0,00001642638	147,99378874	42,433022	348,770325	130,454300	73,388893	20,266851	5,823748	47,299644	31,244469	-17,237720	47,275928
G612	PIETRADEGIORGI	Lombardia	Pavia	0,000017100773	154,069697926	455,540009	388,213318	130,454300	38,615402	15,669017	0,000000	128,132736	2,738790	0,000000	22,603088
G635	PIEVE ALBIGNOLA	Lombardia	Pavia	0,000012635911	113,843452025	386,428253	294,604370	130,454300	76,955095	14,336752	5,823748	63,223839	3,260566	-21,452991	22,603088
G647	PIEVED'OLMI	Lombardia	Brescia	0,000017844638	160,771549897	580,780029	276,820038	130,454300	76,072739	14,951562	0,000000	37,219383	2,267659	-6,743281	22,603088
G639	PIEVE DEL CAIRO	Lombardia	Pavia	0,000037116247	334,399452398	1,097,489990	304,694763	130,454300	71,867363	17,930871	5,823748	62,066833	1,231859	-6,743281	22,603088
G633	PIEVE DI CORIANO	Lombardia	Mantova	0,000021110216	190,192849972	642,066528	296,219849	130,454300	76,600304	16,948372	0,000000	54,256382	2,100697	-6,743281	22,603088
G634	PIEVE EMANUELE	Lombardia	Milano	0,0000220678913	1,988,210376402	7,615,168457	217,085541	130,454300	77,706413	15,135511	0,000000	12,913141	0,177686	-6,743281	31,441797
G606	PIEVE FERRARA	Lombardia	Lodi	0,0000029983106	207,066882168	2,074,662168	217,599648	130,454300	74,296844	16,528153	0,000000	-29,812519	1,438382	-6,743281	31,441797
G650	PIEVE PORTO MURONE	Lombardia	Pavia	0,0000039790523	357,9523418993	1,205,8333984	296,950830	130,454300	62,419865	15,928356	0,000000	17,779398	1,050148	-6,743281	22,603088
G651	PIEVE SAN GIACOMO	Lombardia	Cremona	0,000020003180	180,218,983342	645,057007	280,253510	130,454300	75,834961	15,948556	0,000000	50,838888	2,016459	-17,237720	22,603088
G655	PIGRA	Lombardia	Como	0,000005356142	48,256253960	145,979004	330,569824	130,454300	46,863510	19,104614	0,000000	99,474205	8,950275	-21,452991	47,275928
G671	PINAROLO PO	Lombardia	Pavia	0,000028026744	252,507341944	894,383728	253,933578	130,454300	41,127106	15,911166	0,000000	59,708296	1,366423	-17,237720	47,275928
G696	POLTELLO	Lombardia	Milano	0,0000509171850	4,587,392341944	15,102,389648	303,752747	130,454300	83,382919	14,919276	0,000000	36,425694	0,989248	-6,743281	45,224617
G710	PSOGNE	Lombardia	Brescia	0,000016645757	1,050,921,909018	3,785,169922	277,641937	130,454300	79,708261	20,530177	0,000000	37,314209	0,544246	-6,743281	16,036060
G717	PIUBEGA	Lombardia	Mantova	0,000024713961	222,660,850156	837,915771	265,731781	130,454300	66,725143	17,424734	5,823748	38,23547	1,614964	-17,237720	22,603088
G718	PIURO	Lombardia	Sondrio	0,000029213958	263,203,642451	806,535522	326,338562	130,454300	68,723961	20,419418	0,000000	64,394257	1,796711	-17,237720	57,787651
G720	PIZZALE	Lombardia	Pavia	0,000012502559	112,642,013628	398,131012	282,927002	130,454300	74,695854	14,949077	0,000000	44,359356	3,208593	-6,743281	22,603088
G721	PIZZGHETTONE	Lombardia	Cremona	0,000004268278	849,311,635285	3,056,795898	277,843730	130,454300	77,009097	15,965310	0,000000	38,059093	0,444279	-6,743281	22,603088
G797	PLESIO	Lombardia	Como	0,000012764529	115,002,235918	399,957001	287,536499	130,454300	51,060486	19,951696	5,823748	61,556118	3,361669	-31,947432	47,275928
G753	POGGIO RUSSO	Lombardia	Mantova	0,000092839328	836,437,484081	3,088,194092	270,850037	130,454300	69,140068	17,366650	0,000000	60,233395	0,396922	-6,743281	0,000000

Codice contabile	Denominazione	Regione	Provincia	Coefficiente di riparto (A)	Conto standard globale (B = C * D)	Tonnellata di rifiuti urbani (C)	Conto standard operatività (D = E + F + G + H + I + J + K + L)	Base nazionale (E)	Percentuale di raccolta differenziata (F)	Distanza impiantistica e distanze (G)	Mobilità di gestione (H)	Composizioni di riferimento (popolazione, età, reddito, istruzione, densità) (I)	Discrepanza di costi (costo fisso di gestione) (J)	Mobilità di raccolta (K)	Gruppi omogenei (L)
G431	POGGIRIDENTI	Lombardia	Sondrio	0,000026880132	242,177,004480	863,226990	280,548462	130,454300	80,404869	14,455270	0,000000	39,505341	1,524629	-17,237720	31,441797
G372	POGLIANO MILANESE	Lombardia	Milano	0,000122205371	1,101,011,346889	4,067,349121	270,895088	130,454300	73,063377	16,019749	0,000000	12,332075	0,945251	-6,743281	45,224617
G373	POGNANA LARIO	Lombardia	Como	0,000011388903	102,608,0509215	354,528015	289,442282	130,454300	76,965157	15,186128	5,823748	43,002316	3,787161	-17,237720	31,441797
G374	POGNANO	Lombardia	Bergamo	0,000015533648	139,950,664307	653,794983	214,058945	130,454300	82,358948	14,115767	0,000000	23,12478	2,055186	-17,237720	0,000000
G379	POLAVENO	Lombardia	Brescia	0,000026043975	234,643,629982	1,097,625977	213,773758	130,454300	72,502203	18,643948	0,000000	23,12478	1,345857	-31,947432	16,036060
G801	POLPENAZZE DEL GARDA	Lombardia	Brescia	0,000035218638	317,302,912914	1,072,880981	295,748474	130,454300	72,502203	17,215565	0,000000	28,973560	1,047469	14,709711	31,441797
G815	POMPIANO	Lombardia	Brescia	0,000037988252	342,255,792236	1,454,553467	235,299561	130,454300	69,689926	15,611344	0,000000	25,492396	0,794300	-6,743281	0,000000
G816	POMPONESCO	Lombardia	Mantova	0,000028961921	260,932,917632	1,172,203979	222,600266	130,454300	72,576111	21,350275	0,000000	29,029322	1,143114	-31,947432	0,000000
G818	PONCARALE	Lombardia	Brescia	0,000043843355	395,007,1045653	1,768,383281	223,374603	130,454300	68,748246	14,704826	0,000000	14,704826	0,687052	-6,743281	0,000000
G821	PONNÀ	Lombardia	Como	0,000005450249	49,104,113003	132,917007	369,434387	130,454300	59,746113	19,948700	0,000000	123,301224	10,161151	-21,452981	0,000000
G829	PONTE IN VALTELLINA	Lombardia	Sondrio	0,000036682533	330,491,897516	964,534973	342,643768	130,454300	82,862732	15,154558	0,000000	61,743549	1,384279	-6,743281	57,787651
G847	PONTELAMBRO	Lombardia	Como	0,000050839495	458,940,236267	1,543,570190	297,323853	130,454300	81,771942	15,189302	5,823748	38,453980	0,932134	-6,743281	0,000000
G851	PONTEZZA	Lombardia	Pavia	0,000017208474	155,040,036446	512,164001	302,715607	130,454300	46,899520	16,860540	0,000000	60,333880	2,642485	-31,947432	16,036060
F941	PONTESSA	Lombardia	Bergamo	0,000029142680	262,561,461682	861,663025	304,714783	130,454300	71,438210	24,700687	0,000000	44,704475	0,25879866	-17,237720	45,224617
G866	PONTESAN PIETRO	Lombardia	Bergamo	0,000175693587	1,582,914,330883	5,292,350098	299,094788	130,454300	82,165736	13,520554	0,000000	25,879866	0,481954	-6,743281	0,000000
G853	PONTERANICA	Lombardia	Bergamo	0,000007512412	644,292,282060	2,872,270752	224,314606	130,454300	69,927704	17,925260	0,000000	90,533880	0,481954	-6,743281	0,000000
G859	PONTEVICO	Lombardia	Brescia	0,000011701692	1,054,266,580128	3,913,986962	269,193665	130,454300	74,883958	17,066183	5,823748	26,018038	1,196354	-6,743281	22,603088
G862	PONTI SUL MINCIO	Lombardia	Mantova	0,000035393482	318,878,175786	1,188,907227	268,211151	130,454300	71,927555	17,066183	0,000000	13,058281	0,932171	-6,743281	0,000000
G864	PONTIDA	Lombardia	Bergamo	0,000039481768	355,711,653782	1,555,780273	228,638748	130,454300	75,441147	15,495120	0,000000	13,058281	0,932171	-6,743281	0,000000
G867	PONTIROLLO NUOVO	Lombardia	Bergamo	0,000059721385	538,060,639289	2,367,856689	227,235306	130,454300	82,210342	17,404262	0,000000	13,800242	0,603542	-17,237720	0,000000
G869	PONTIUGLIO	Lombardia	Brescia	0,000072530582	653,465,585091	2,665,353889	245,337631	130,454300	72,682408	17,795631	0,000000	30,779525	0,425069	-6,743281	0,000000
G889	PORLEZZA	Lombardia	Como	0,000134356059	1,210,483,176184	3,574,667969	338,628143	130,454300	50,574348	20,685553	5,823748	58,493675	0,936579	-6,743281	78,941238
G895	PORTALBERA	Lombardia	Pavia	0,000018719313	168,651,961902	637,190002	201,450043	130,454300	38,745041	13,724940	0,000000	48,282791	1,544418	-31,947432	0,000000
G906	PORTO CERESIO	Lombardia	Varese	0,000062733295	475,101,511939	1,363,711304	346,862518	130,454300	75,976143	17,429848	0,000000	80,837166	0,924867	25,204151	16,036060
G917	PORTO MANTOVANO	Lombardia	Mantova	0,000240774436	2,169,261,352894	8,628,925781	251,394135	130,454300	68,025490	16,405695	0,000000	43,101242	0,150712	-6,743281	0,000000
G907	PORTO VALTRAVAGLIA	Lombardia	Varese	0,000042214890	390,333,764019	1,227,683960	309,799408	130,454300	78,034393	18,152065	5,823748	68,883209	1,158920	-6,743281	16,036060
G937	POSTALESIO	Lombardia	Sondrio	0,000007732622	69,667,186129	254,182007	274,083862	130,454300	83,428429	13,791783	0,000000	31,583303	5,532296	-6,743281	16,036060
B914	POZZAGLIO ED UNITI	Lombardia	Cremona	0,000021694812	195,459,776375	728,223511	269,516602	130,454300	79,423987	17,532494	0,000000	34,871787	2,068761	-17,237720	22,603088
G955	POZZO D'ADDA	Lombardia	Milano	0,000078228281	704,799,015891	2,610,159912	270,021393	130,454300	75,441147	14,224407	0,000000	41,547800	0,522179	0,000000	45,224617
G959	POZZO LENGO	Lombardia	Brescia	0,000048305984	435,213,575736	1,519,084961	286,497192	130,454300	77,120438	18,759585	0,000000	34,594300	0,871054	-6,743281	0,000000
G965	POZZUOLO MARTESANA	Lombardia	Milano	0,000076555399	690,628,103081	3,265,132813	211,516083	130,454300	76,124748	15,608878	0,000000	61,70786	0,398132	-17,237720	0,000000
G968	PRADALUNGA	Lombardia	Brescia	0,000031282935	281,844,132372	1,194,159058	286,018921	130,454300	69,519020	14,473435	0,000000	21,929325	0,942382	-17,237720	16,036060
G977	PRALBOINO	Lombardia	Bergamo	0,0000031282935	281,844,132372	1,194,159058	286,018921	130,454300	69,519020	14,473435	0,000000	21,929325	0,942382	-17,237720	16,036060
G993	PRATACAMPORACCIO	Lombardia	Sondrio	0,000040690704	366,603,585667	1,169,099976	313,846069	130,454300	83,844582	16,564070	0,000000	41,295033	1,138174	-17,237720	0,000000
H020	PREDORE	Lombardia	Bergamo	0,000023308349	209,996,964435	745,2399011	282,520172	130,454300	78,747779	16,888821	0,000000	30,114815	1,818022	-6,743281	31,441797
H026	PREGANAMILANESE	Lombardia	Milano	0,000098464306	887,115,818535	3,129,115234	283,503723	130,454300	78,732864	16,081182	0,000000	19,304461	0,449623	-6,743281	45,224617
H028	PREMANO	Lombardia	Lecco	0,000025043146	225,626,645835	853,182960	270,432830	130,454300	82,953392	21,426297	5,823748	12,555809	1,555389	-6,743281	16,036060
H036	PREMENO	Lombardia	Bergamo	0,000011024081	99,321,643754	367,812500	284,452282	130,454300	78,233101	23,009637	0,000000	25,754885	3,288626	-6,743281	16,036060
H043	PRESEGLIE	Lombardia	Brescia	0,000016530609	148,932,796526	558,853027	286,497253	130,454300	62,905998	18,446947	5,823748	15,776527	2,843988	-6,743281	16,036060
H046	PREZZO	Lombardia	Bergamo	0,000067307730	606,410,122186	2,129,996338	285,908142	130,454300	73,717262	14,963378	0,000000	27,667555	0,624345	-6,743281	45,224617
H055	PRIMALUNA	Lombardia	Brescia	0,000083536058	752,619,523749	2,269,609619	280,186356	130,454300	69,340691	15,639740	0,000000	21,089464	0,411458	-6,743281	0,000000
H063	PROSERPIO	Lombardia	Como	0,000014163009	127,601,865431	485,479004	283,924316	130,454300	80,642502	15,221048	5,823748	30,403217	2,881198	-17,237720	16,036060
H078	PROVAGLIO D'ISEO	Lombardia	Brescia	0,000079156783	713,164,364037	3,198,833008	227,951715	130,454300	78,145851	15,817692	0,000000	19,739344	0,433277	-17,237720	0,000000
H077	PROVAGLIO VAL SABBIA	Lombardia	Brescia	0,00006230687	56,135,482743	257,18988	218,324921	130,454300	36,913929	19,347822	5,823748	11,419728	5,072633	-6,743281	16,036060
H086	PUEGNAGO DEL GARDA	Lombardia	Bergamo	0,000058263903	524,929,616374	1,855,175049	282,954224	130,454300	74,699090	17,963712	0,000000	35,020592	0,719021	-6,743281	31,441797
H091	PUMENAGO	Lombardia	Bergamo	0,000014595963	131,494,42562	523,320007	251,263970	130,454300	80,879502	17,699511	0,000000	36,939665	2,534292	-17,237720	0,000000
H094	PUSIANO	Lombardia	Como	0,000016987531	153,049,448114	660,864980	231,589584	130,454300	79,708261	13,627411	5,823748	6,937783	2,063011	-6,743281	16,036060
H129	QUINGENTOLE	Lombardia	Mantova	0,000017785232	160,236,349938	517,280986	309,778534	130,454300	67,512787	16,450491	0,000000	76,846008	2,655164	-6,743281	22,603088



Codice contabile	Denominazione	Regione	Provincia	Coefficiente di riparto (A)	Conto anziano double (B = C * D)	Tornante di rifili urbani (C)	Conto anziano per tornante (D = E + F + G + H + I + J + K + L)	Base nazionale (E)	Percentuale di raccolta differenziata (F)	Distanza impiantistica e distanze (G)	Mobilità di gestione (H)	Composizione comunale di riferimento (popolazione, est. reddito, istruzione, densità) (I)	Discrepanza di acchi (ovvero fisco di gestione) (J)	Mobilità di raccolta (K)	Grappi omogenei (L)
H130	QUINTANO	Lombardia	Cremona	0,000009468414	85,287,817,402	287,544,006	220,072,601	130,454,300	69,853,394	14,975,432	0,000,000	8,317,452	3,215,026	-6,743,281	0,000,000
H140	QUINZANO D'OGGIO	Lombardia	Brescia	0,000077321902	698,632,977,190	2,877,044,678	242,134,918	130,454,300	72,075,119	15,875,188	0,000,000	40,520,130	0,447,929	-17,237,720	0,000,000
H143	QUISTELLO	Lombardia	Mantova	0,000100831860	908,446,337,409	3,096,126,953	293,413,788	130,454,300	67,661,392	18,765,040	0,000,000	70,716,446	0,431,258	-17,237,720	22,603,088
H171	RAMPONIO VERRA	Lombardia	Como	0,000012146393	109,433,130,404	437,557,007	250,100,281	130,454,300	24,744,324	19,248,394	0,000,000	57,262,947	3,054,882	-31,947,432	47,275,928
H173	RANICO VALCULIVA	Lombardia	Varese	0,000013643479	122,921,154,186	422,332,001	290,365,945	130,454,300	75,077,049	18,152,065	5,823,748	48,235,764	3,330,172	-6,743,281	16,036,060
H174	RANICO	Lombardia	Varese	0,000025644083	231,040,800,330	802,263,000	287,986,639	130,454,300	68,753,677	17,808,935	5,823,748	58,238,908	1,742,187	-17,237,720	22,603,088
H176	RANICA	Lombardia	Bergamo	0,000062850864	564,454,101,349	2,184,580,078	258,381,012	130,454,300	70,834,221	13,909,772	0,000,000	28,345,755	0,632,900	-17,237,720	31,441,797
H177	RANZANICO	Lombardia	Bergamo	0,000016911509	152,364,528,292	540,651,733	281,816,405	130,454,300	72,015,678	16,490,351	5,823,748	40,230,991	2,597,271	-17,237,720	31,441,797
H192	RASURA	Lombardia	Sondrio	0,000003512518	31,646,094,913	97,932,000	320,330,536	130,454,300	60,151,226	16,503,754	5,823,748	68,906,250	12,651,050	-31,947,432	57,787,651
H204	REA	Lombardia	Pavia	0,000010500451	94,603,991,987	298,915,009	318,623,198	130,454,300	54,529,259	15,287,539	0,000,000	76,012,833	5,027,447	14,709,711	22,603,088
H218	REDONDESCO	Lombardia	Pavia	0,000016543172	149,045,987,457	579,020,020	257,410,767	130,454,300	37,513,496	15,472,722	0,000,000	81,058,930	2,256,305	-31,947,432	22,603,088
H218	REDONDESCO	Lombardia	Mantova	0,000017601335	158,579,519,440	544,652,927	291,157,227	130,454,300	68,894,859	18,951,000	0,000,000	65,127,075	2,364,661	-17,237,720	22,603,088
H230	REMEDELLO	Lombardia	Brescia	0,00001960948	558,238,200,640	2,207,721,924	17,701,628	130,454,300	77,369,294	17,574,997	5,823,748	36,044,266	0,632,997	-31,947,432	22,603,088
H233	RENATE	Lombardia	Monza e della Brianza	0,000043259496	389,747,158,144	1,527,532,959	255,148,117	130,454,300	77,001,549	17,574,997	0,000,000	28,210,033	0,994,282	-6,743,281	0,000,000
H246	RESCALDINA	Lombardia	Milano	0,000196263417	1,768,238,560,148	6,294,576,660	280,914,612	130,454,300	73,888,161	13,550,162	0,000,000	43,061,100	1,441,027	-21,452,991	22,603,088
H246	RESCALDINA	Lombardia	Pavia	0,000025041188	225,609,008,810	931,966,980	242,079,323	130,454,300	67,609,933	15,287,539	0,000,000	19,359,500	0,952,486	-6,743,281	22,603,088
H248	REVERE	Lombardia	Mantova	0,000044788048	408,518,671,259	1,323,936,279	304,787,079	130,454,300	73,888,161	13,550,162	0,000,000	43,061,100	1,441,027	-21,452,991	22,603,088
H255	REZZAGO	Lombardia	Como	0,000046625150	41,670,370,290	139,123,001	299,521,790	130,454,300	77,462,242	15,309,624	0,000,000	53,768,867	0,036,450	-6,743,281	0,000,000
H256	REZZATO	Lombardia	Brescia	0,000161967230	1,459,246,485,035	5,955,360,352	245,030,762	130,454,300	73,888,161	13,550,162	0,000,000	32,073,833	0,245,190	-6,743,281	0,000,000
H264	RHO	Lombardia	Milano	0,000193237941	10,750,497,295,056	34,815,578,125	204,359,924	130,454,300	72,999,506	14,116,824	0,000,000	-8,666,757	2,202,357	-6,743,281	0,000,000
H276	RICENGO	Lombardia	Cremona	0,000011744750	105,814,526,173	428,179,904	247,128,556	130,454,300	67,163,551	13,304,309	0,000,000	27,856,223	3,182,880	-17,237,720	22,603,088
H314	RIPALTA ARFENA	Lombardia	Cremona	0,000043366060	390,737,375,816	1,641,482,056	238,039,933	130,454,300	67,951,180	13,583,496	0,000,000	31,982,174	0,811,538	-6,743,281	0,000,000
H316	RIPALTA GUERINA	Lombardia	Cremona	0,000007073112	63,725,317,663	248,584,003	259,162,213	130,454,300	66,145,569	13,583,496	5,823,748	13,297,862	5,164,393	-6,743,281	31,441,797
H331	RIVADISOLTO	Lombardia	Bergamo	0,000015808420	142,426,228,982	499,303,864	285,249,603	130,454,300	78,331,612	17,109,745	0,000,000	42,153,900	2,995,980	-17,237,720	31,441,797
H336	RIVAZZANO TERME	Lombardia	Pavia	0,000099849125	899,592,371,688	3,401,017,090	284,508,866	130,454,300	49,440,003	13,780,277	0,000,000	54,586,636	0,388,075	-6,743,281	22,603,088
H341	RIVAZZANO TERME	Lombardia	Cremona	0,000027988112	259,463,271,688	947,968,740	273,707,458	130,454,300	70,061,455	17,469,177	0,000,000	49,028,576	3,880,751	-17,237,720	22,603,088
H342	RIVAROLO MANTOVANO	Lombardia	Mantova	0,000033228579	299,379,457,824	1,123,740,723	266,407,928	130,454,300	67,399,898	15,897,959	0,000,000	58,486,482	0,918,615	-6,743,281	0,000,000
H357	RIVOLTA D'ADDA	Lombardia	Cremona	0,000097454073	878,014,107,983	3,593,398,993	245,040,421	130,454,300	72,231,163	15,979,967	0,000,000	32,755,711	0,363,478	-6,743,281	0,000,000
G223	ROBBATE	Lombardia	Lecco	0,000081582590	735,019,171,612	2,848,857,686	277,380,829	130,454,300	75,411,423	14,895,477	0,000,000	17,649,680	0,488,466	-17,237,720	0,000,000
H369	ROBBO	Lombardia	Cremona	0,000096570075	870,049,712,630	3,086,028,076	281,931,895	130,454,300	83,199,601	14,336,752	0,000,000	48,177,574	0,399,298	-17,237,720	22,603,088
H371	ROBECCHETTO CON INDUNO	Lombardia	Milano	0,000051856300	467,200,210,023	2,017,278,001	281,599,548	130,454,300	76,184,196	16,300,049	5,823,748	8,991,851	0,585,709	-6,743,281	0,000,000
H372	ROBECO D'OGGIO	Lombardia	Pavia	0,000035746171	322,055,733,106	1,071,507,202	300,563,293	130,454,300	77,893,211	16,349,611	0,000,000	58,743,259	1,263,143	-6,743,281	22,603,088
H375	ROBECO PAVESE	Lombardia	Pavia	0,00009356534	84,297,849,483	338,890,015	252,471,909	130,454,300	33,916,088	16,298,817	0,000,000	76,862,326	4,184,752	-31,947,432	22,603,088
H373	ROBECO SUI NAVIGLIO	Lombardia	Milano	0,000088105050	613,593,589,709	2,889,359,619	228,156,021	130,454,300	80,300,697	17,614,326	0,000,000	6,000,598	0,529,401	-6,743,281	0,000,000
H396	ROCCADE'GIORG	Lombardia	Pavia	0,000001862897	16,783,803,134	46,169,998	383,521,851	130,454,300	42,711,513	16,437,794	0,000,000	65,922,668	29,050,728	-17,237,720	0,000,000
H450	ROCCASUSSELLA	Lombardia	Pavia	0,000049331082	44,426,661,817	135,449,005	327,995,483	130,454,300	60,702,183	16,579,943	0,000,000	84,263,779	10,172,364	-21,452,991	0,000,000
H410	ROCCAFRANCA	Lombardia	Milano	0,000050647559	456,310,031,159	2,156,344,727	211,612,747	130,454,300	78,879,997	15,062,820	0,000,000	13,890,188	0,529,401	-17,237,720	0,000,000
H470	RODANO	Lombardia	Milano	0,000056389695	503,980,616,244	2,486,447,998	202,609,994	130,454,300	62,840,462	16,470,774	0,000,000	-0,375,749	0,538,957	-17,237,720	0,000,000
H477	RODONGO SAMANO	Lombardia	Brescia	0,000117716849	1,055,166,221,962	5,037,595,703	209,458,298	130,454,300	76,659,744	16,219,101	0,000,000	31,031,621	0,259,734	-17,237,720	0,000,000
H478	RODERO	Lombardia	Como	0,000016827777	151,610,139,755	558,880,005	272,249,207	130,454,300	81,113,617	15,614,343	0,000,000	49,219,280	2,590,969	-6,743,281	0,000,000
H481	RODIGO	Lombardia	Mantova	0,000078335946	705,769,024,556	2,890,407,232	262,295,441	130,454,300	71,242,905	18,838,980	0,000,000	47,886,040	0,516,144	-6,743,281	0,000,000
H484	ROE'VOLCIANO	Lombardia	Brescia	0,000079066500	718,118,403,105	2,532,616,943	283,547,974	130,454,300	74,170,525	17,316,093	5,823,748	30,526,903	0,558,718	-6,743,281	0,000,000
H486	ROGENO	Lombardia	Lecco	0,000034821937	313,728,824,403	1,261,282,871	230,474,808	130,454,300	74,371,147	14,315,588	5,823,748	11,199,767	1,055,561	-6,743,281	0,000,000
H491	ROGNANO	Lombardia	Pavia	0,000006067564	54,665,821,907	253,211,746	215,889,755	130,454,300	82,834,503	14,892,393	0,000,000	0,000,000	-43,179,570	-6,743,281	31,441,797
H492	ROGOLO	Lombardia	Bergamo	0,000039237241	353,508,582,758	1,520,402,466	232,508,972	130,454,300	67,691,116	16,673,769	0,000,000	17,770,007	0,915,362	-17,237,720	16,036,060
H493	ROGOLO	Lombardia	Sondrio	0,000007646490	69,891,175,822	260,226,013	264,735,931	130,454,300	77,511,345	16,120,519	0,000,000	10,944,378	5,006,889	-6,743,281	47,275,928
H505	ROMAGNESE	Lombardia	Pavia	0,000014410944	129,935,639,547	363,605,011	357,078,796	130,454,300	25,934,259	20,838,285	0,000,000	129,155,746	3,411,107	0,000,000	0,000,000
H508	ROMANENGO	Lombardia	Cremona	0,000030081804	271,022,517,746	1,204,362,793	225,039,951	130,454,300	71,595,971	13,734,641	0,000,000	14,876,355	1,112,398	-6,743,281	0,000,000
H509	ROMANO DI LOMBARDA	Lombardia	Bergamo	0,000248729424	2,240,931,929,141	8,860,198,242	258,165,995	130,454,300	82,745,338	16,790,701	0,000,000	34,758,835	0,160,121	-6,743,281	0,000,000



Codice contabile	Denominazione	Regione	Provincia	Coefficiente di riparto (A)	Conto standard globale (B = C * D)	Tonnellata di rifiuti urbani (C)	Conto standard operatività (D = E + F + G + H + I + J + K + L)	Base nazionale (E)	Percentuale di raccolta differenziata (F)	Distanza impiantistica e distanze (G)	Mobilità di gestione (H)	Costo comunale di riferimento (I)	Discrepanza di costi (costo base di gestione) (J)	Mobilità di raccolta (K)	Grappi on-grappi (L)
H521	RONAGO	Lombardia	Como	0,000022795725	205,378.470747	766,661987	267,866597	130,454300	83,882210	14,776980	58,23748	48,356426	1,830684	-17,237720	0,000000
H525	RONCADELLE	Lombardia	Brescia	0,000151107429	1,361.404.926659	5,715.939453	238,197769	130,454300	75,946419	14,477481	0,000000	34,325527	0,231770	-17,237720	0,000000
H527	RONCARO	Lombardia	Pavia	0,000014514122	130,765.223661	533,200989	245,245651	130,454300	81,392990	16,146987	0,000000	-10,332411	2,379682	25,204151	0,000000
H529	RONCELLO	Lombardia	Monza e della Brianza	0,000032270504	290,741.647844	1,493,781006	194,634720	130,454300	77,060997	13,995486	0,000000	-10,456134	0,917815	-17,237720	0,000000
H537	RONCO BRIANTINO	Lombardia	Monza e della Brianza	0,000028098849	253,139.034690	1,201,134033	210,750031	130,454300	70,039154	13,887549	0,000000	12,588592	1,018173	-17,237720	0,000000
H535	RONCOBELLO	Lombardia	Bergamo	0,000010663945	90,666.7746156	275,557498	329,030334	130,454300	71,009056	20,265980	5,823748	56,108170	4,836450	-6,749281	47,275928
H541	RONCOFERRARO	Lombardia	Bergamo	0,000115279289	1,038,610.510526	3,675,479389	282,578705	130,454300	66,747397	18,077286	0,000000	51,062767	0,377143	-6,749281	22,603088
H544	RONCOLA	Lombardia	Bergamo	0,000010162264	91,557,002975	290,669006	314,987162	130,454300	75,118507	15,973600	5,823748	53,123943	4,554862	-17,237720	47,275928
H559	ROSASCO	Lombardia	Pavia	0,000010778917	97,094,812329	297,437012	326,438232	130,454300	84,788734	14,336752	5,823748	96,371651	4,007422	-31,947432	22,603088
H560	ROSATE	Lombardia	Milano	0,000067062017	604,136,371381	2,678,879883	225,709183	130,454300	82,158333	14,702005	0,000000	4,609222	0,528639	-6,749281	0,000000
H584	ROTA D'IMAGNA	Lombardia	Bergamo	0,000018468558	168,392,785130	498,031008	334,101257	130,454300	81,675346	17,432318	5,823748	65,724426	2,952947	-17,237720	47,275928
H598	ROVATO	Lombardia	Brescia	0,000229866060	2,061,972,618798	8,956,220703	230,227982	130,454300	75,114197	15,408585	0,000000	26,336617	0,155024	-17,237720	0,000000
H601	ROVELLOPORRO	Lombardia	Como	0,000114475057	1,031,384,952447	3,465,642090	297,597076	130,454300	83,421516	14,229526	0,000000	30,617603	0,998808	-6,749281	45,224617
H602	ROVERBELLA	Lombardia	Como	0,000079412984	715,472,705794	3,011,895010	287,319481	130,454300	73,330872	17,194576	0,000000	33,120553	0,450898	-17,237720	0,000000
H614	ROVESCALA	Lombardia	Mantova	0,000126336614	1,138,231,852196	4,386,835449	259,465383	130,454300	86,032921	17,857360	5,823748	43,887981	0,352366	-6,749281	0,000000
H615	ROVETTA	Lombardia	Pavia	0,000015842021	142,728,986964	464,730011	307,122314	130,454300	80,768997	21,552389	0,000000	11,937747	0,742563	-6,749281	16,036060
H623	ROZZANO	Lombardia	Bergamo	0,000695484167	452,596,968208	1,858,290527	272,929840	130,454300	76,457977	15,758788	0,000000	40,309845	0,067844	-6,749281	45,224617
H630	RUDIANO	Lombardia	Brescia	0,000058593705	527,900,966351	2,174,496094	242,769333	130,454300	76,444290	17,142902	0,000000	24,859615	0,611560	-6,749281	0,000000
H637	RUINO	Lombardia	Pavia	0,000015812628	142,464,141153	369,579987	385,475800	130,454300	81,113617	17,546602	0,000000	130,868073	3,278150	-31,947432	16,036060
H650	SABBO CHIESE	Lombardia	Brescia	0,000037607310	338,823,696266	1,677,738037	201,952682	130,454300	71,711021	18,104622	0,000000	18,104622	0,772291	-31,947432	16,036060
H652	SABBONICA	Lombardia	Mantova	0,000069761982	628,521,748968	2,285,827881	274,964600	130,454300	68,868806	17,778875	0,000000	52,068317	0,610987	-17,237720	22,603088
H679	SALACOMACINA	Lombardia	Como	0,00013324202	1,200,444,622914	3,258,400009	364,279395	130,454300	69,682507	17,822438	0,000000	116,102936	4,399107	-21,452991	47,275928
H699	SALIMPARINO	Lombardia	Brescia	0,000057092892	514,377,571024	1,862,475952	276,179443	130,454300	81,113617	18,446006	5,823748	40,803242	0,738205	-17,237720	16,036060
H701	SALERANO SUL LAMBRO	Lombardia	Lodi	0,000026506827	238,813,704737	1,053,436035	226,699768	130,454300	76,117317	15,737446	5,823748	14,892975	1,411736	-17,237720	0,000000
H717	SALO'	Lombardia	Brescia	0,00021828590	1,965,233,198059	7,273,276855	313,270599	130,454300	76,763771	18,252556	0,000000	62,849033	0,179752	-6,749281	31,441797
H723	SALTRIO	Lombardia	Varese	0,000044279376	398,935,782636	1,312,462280	303,959098	130,454300	71,346931	16,905515	0,000000	70,189354	0,959653	-17,237720	0,000000
H731	SALVIROLA	Lombardia	Cremona	0,000012964617	116,804,955377	537,112488	217,468292	130,454300	67,891759	13,620180	5,823748	41,48476	2,272160	-6,749281	0,000000
H736	SAMARATE	Lombardia	Varese	0,000206525631	1,860,696,143497	7,436,564453	250,209106	130,454300	77,524353	13,218243	5,823748	42,912518	1,748793	-6,749281	57,787651
H752	SAMOLARO	Lombardia	Sondrio	0,000027587553	248,550,522035	770,158494	322,727295	130,454300	70,035963	22,613228	0,000000	35,303810	0,190228	-6,749281	0,000000
H760	SAN BARTOLOMEO VAL CAVARONA	Lombardia	Cremona	0,000012720332	114,604,042515	322,846988	354,969543	130,454300	33,041042	22,613228	5,823748	108,056152	3,936715	-6,749281	57,787651
H767	SAN BASSANO	Lombardia	Cremona	0,000036647029	330,172,027185	1,124,454468	293,628632	130,454300	83,614708	16,679786	0,000000	56,317329	1,197172	-17,237720	22,603088
H771	SAN BENEDETTO PO	Lombardia	Mantova	0,000132609424	1,194,748,839956	3,902,010498	306,187500	130,454300	68,761116	22,511288	0,000000	68,282272	0,318752	-6,749281	22,603088
H799	SAN CIRRIANO PO	Lombardia	Pavia	0,000062005594	55,864,357439	246,919998	224,428956	130,454300	37,059789	14,254390	0,000000	47,219135	4,788278	-31,947432	22,603088
H803	SAN COLOMBAO AL LAMBRO	Lombardia	Milano	0,000093458449	842,015,470250	3,351,736084	251,217112	130,454300	82,017433	16,028448	0,000000	39,579029	0,382232	-17,237720	0,000000
H814	SAN DAMIANO AL COLLE	Lombardia	Pavia	0,000011353108	102,286,021145	384,239990	323,884125	130,454300	36,136108	15,459142	0,000000	104,897342	3,417892	-31,947432	22,603088
H815	SAN DANIELE PO	Lombardia	Cremona	0,0000465701373	4,015,554,017580	13,765,206884	281,717621	130,454300	83,851062	14,625815	0,000000	60,879542	2,105787	-17,237720	0,000000
H827	SAN DONATO MILANESE	Lombardia	Milano	0,000045701373	4,015,554,017580	13,765,206884	281,717621	130,454300	83,851062	14,625815	0,000000	60,879542	2,105787	-17,237720	0,000000
H830	SAN FEDERATELMI	Lombardia	Como	0,000046574039	4,19,609,591989	1,322,49023	317,225403	130,454300	79,059811	17,972525	0,000000	62,808113	1,108649	-21,452991	47,275928
H838	SAN FELICE DEL BENACO	Lombardia	Brescia	0,000152554529	1,374,442,594155	3,550,776367	387,082275	130,454300	76,057877	18,461283	0,000000	57,584915	0,378593	-6,749281	22,603088
H840	SAN FERMO DELLA BATTAGLIA	Lombardia	Como	0,000060794423	547,728,325698	2,326,190918	235,461487	130,454300	80,248810	14,955971	0,000000	26,448196	0,591943	-17,237720	0,000000
H844	SAN FIORANO	Lombardia	Lodi	0,000017753749	159,952,702825	743,231018	774,231504	130,454300	82,971504	14,534695	0,000000	7,761351	1,784581	-17,237720	0,000000
H855	SAN GERVASIO BRESCIANO	Lombardia	Brescia	0,000029786534	268,351,470171	1,225,579224	218,958893	130,454300	79,156425	14,709442	0,000000	10,823457	1,052508	-17,237720	0,000000
H870	SAN GIACOMO DELLE SEGNAIE	Lombardia	Mantova	0,000026724193	240,772,065939	790,147522	304,717865	130,454300	66,115845	17,942896	0,000000	72,776251	1,665799	-6,749281	22,603088
H868	SAN GIORGIO DI LOMELLINA	Lombardia	Sondrio	0,000009407054	84,753,014026	219,229307	386,606384	130,454300	77,360184	18,118380	0,000000	82,048515	5,683785	-6,749281	22,603088
H883	SAN GIORGIO DIMANTOVA	Lombardia	Pavia	0,000014420784	129,924,293828	448,951986	289,394623	130,454300	82,611598	14,336752	0,000000	58,385841	2,456065	-21,452991	22,603088
H885	SAN GIORGIO DI MANTOVA	Lombardia	Mantova	0,00013787506	1,242,209,709474	5,191,840820	239,261902	130,454300	66,539383	17,520676	0,000000	31,942271	1,520662	-6,749281	0,000000
H884	SAN GIORGIO SU LEGNANO	Lombardia	Milano	0,000083014896	747,924,098922	2,609,242920	266,644104	130,454300	72,060257	14,024762	0,000000	31,161917	0,461562	-6,749281	45,224617
H910	SAN GIOVANNI BIANCO	Lombardia	Bergamo	0,0000456693162	411,673,309542	1,602,942993	256,823425	130,454300	75,099342	17,372550	5,823748	28,479873	0,801309	-17,237720	16,036060

Codice contabile	Denominazione	Regione	Provincia	Coefficiente di riparto (A)	Conto standard totale (B = C * D)	Tonnellata di rifiuti urbani (C)	Conto standard operatività (D = E + F + G + H + I + J + K + L)	Base nazionale (E)	Percentuale di raccolta differenziata (F)	Distanza (G)	Mobilità di gestione (H)	Composizione di costi (I)	Discrepanza di costi (costo fisso di gestione) (J)	Mobilità di raccolta (K)	Gruppi omogenei (L)
H912	SAN GIOVANNI DEL DOSSO	Lombardia	Mantova	0,000016005445	144,201,322511	555,5887745	285,214661	130,454300	64,317665	16,9968125	0,000000	65,689125	2,392431	-17,237720	22,603088
H918	SAN GIOVANNI IN CROCE	Lombardia	Cremona	0,000044837423	403,963,514824	1,492,624023	270,839832	130,454300	80,872849	14,180316	0,000000	50,856491	1,019176	-6,743281	0,000000
H930	SAN GIULIANO MILANESE	Lombardia	Milano	0,0006101315117	5,497,022,601926	18,220,490234	301,894550	130,454300	83,92108	18,001625	0,000000	30,752638	0,075569	-6,743281	45,224617
I005	SAN MARTINO D'ALLARGINE	Lombardia	Mantova	0,000024923245	224,546,394086	759,952515	295,474243	130,454300	71,027412	15,995530	0,000000	60,895175	1,841044	-6,743281	22,603088
I007	SAN MARTINO DEL LAGO	Lombardia	Cremona	0,000051157012	69,702,424527	225,481995	309,126343	130,454300	69,459579	15,348207	0,000000	71,279366	6,725098	-6,743281	22,603088
I012	SAN MARTINO IN STRADA	Lombardia	Lodi	0,0000122365841	460,899,957176	1,848,974976	249,543162	130,454300	83,874166	15,962846	0,000000	26,034321	0,760837	-6,743281	0,000000
I014	SAN MARTINO SICCOMARIO	Lombardia	Pavia	0,000122365841	1,102,457,099746	3,869,121094	284,937347	130,454300	84,863037	14,721934	0,000000	61,301975	0,339398	-6,743281	0,000000
I051	SAN NAZZARO VAL CAVARGNA	Lombardia	Como	0,000004051615	36,503,095639	108,950996	335,041412	130,454300	41,127106	22,580599	5,823748	73,587463	10,423857	-6,743281	57,787651
G407	SAN PAOLO	Lombardia	Brescia	0,000052884104	476,480,225211	1,967,072021	242,217987	130,454300	73,442329	16,267954	0,000000	28,089254	0,707459	-6,743281	0,000000
B310	SAN PAOLO D'ARGON	Lombardia	Bergamo	0,000063049989	568,049,937824	2,965,019287	191,583983	130,454300	70,499847	14,008536	0,000000	29,579933	0,489125	-17,237720	0,000000
I079	SAN PELLEGRINO TERME	Lombardia	Bergamo	0,000070891980	638,702,306361	2,222,095459	287,432434	130,454300	81,303818	14,967798	0,000000	24,439953	0,477754	-6,743281	16,036060
I140	SAN ROCCO AL PORTO	Lombardia	Lodi	0,000042549580	383,351,155705	1,390,953003	275,603241	130,454300	77,269051	15,309054	0,000000	35,724415	0,986640	-6,743281	22,603088
I162	SAN SIRO	Lombardia	Lombardia	0,000026227741	254,318,308067	755,148010	336,779419	130,454300	57,720547	20,208132	0,000000	86,307716	1,556101	-6,743281	47,275928
I409	SAN VITTORE OLONA	Lombardia	Milano	0,000124590444	1,122,499,699189	3,853,411621	291,300232	130,454300	78,495087	13,931993	0,000000	29,579933	0,363604	-6,743281	45,224617
H412	SAN ZENO NAVIGLIO	Lombardia	Brescia	0,000059887537	537,755,871282	2,433,550293	220,975861	130,454300	72,089981	14,967798	0,000000	24,439953	0,477754	-6,743281	16,036060
I415	SAN ZENONE AL LAMBRO	Lombardia	Milano	0,000042297950	381,084,089763	1,686,563965	225,952942	130,454300	77,559838	18,117486	5,823748	35,724415	0,986640	-6,743281	22,603088
H416	SAN ZENONE AL PO	Lombardia	Pavia	0,000008904910	80,228,940344	267,842010	299,538300	130,454300	17,639778	15,937590	0,000000	61,760795	4,426111	-6,743281	47,275928
H872	SAN ZENONE	Lombardia	Varese	0,000018186546	163,851,987573	536,833008	305,789276	130,454300	81,639191	17,149252	5,823748	42,967617	2,552051	-6,743281	22,603088
I048	SANNAZZARO DE BURGONDI	Lombardia	Pavia	0,000079299971	71,454,426776	272,9237061	261,779076	130,454300	83,220894	14,336752	0,000000	40,861665	0,427786	-6,743281	0,000000
E213	SANT'ALESSO CON VALONE	Lombardia	Pavia	0,000012986702	117,003,909871	535,401978	218,534698	130,454300	77,373077	15,021579	0,000000	-0,308649	2,737701	-6,743281	0,000000
E274	SANT'ANGELO LODIGIANO	Lombardia	Lodi	0,000162044898	1,459,946,234688	6,261,919122	262,819122	130,454300	81,861382	16,939349	0,000000	40,824691	0,228719	-6,743281	0,000000
E276	SANT'ANGELO LOMELLINA	Lombardia	Lombardia	0,000009616977	86,644,314410	320,118011	270,863866	130,454300	84,124176	14,336752	5,823748	42,225277	3,045764	-31,947452	22,603088
M333	SANT'OMOBONO TERME	Lombardia	Bergamo	0,000042168898	379,903,373899	1,590,600000	238,833801	130,454300	83,815331	16,621576	0,000000	8,315611	0,928664	-17,237720	16,036060
I168	SANTABRIGIDA	Lombardia	Bergamo	0,000010539633	94,956,968505	284,937012	333,256104	130,454300	79,462066	19,697378	5,823748	67,094513	4,901222	-21,452991	47,275928
I175	SANTACRISTINA E BISSONE	Lombardia	Pavia	0,000025169083	226,752,265285	849,729980	266,852142	130,454300	72,369034	13,466918	0,000000	33,215210	1,487903	-6,743281	22,603088
E203	SANTAGIULIETTA	Lombardia	Pavia	0,000027598198	246,645,886769	905,177490	274,692963	130,454300	29,621899	15,714202	0,000000	81,591042	1,431238	-17,237720	22,603088
E230	SANTAMARHERITA DI STAFFORA	Lombardia	Pavia	0,000012888170	116,116,253431	293,210999	396,016022	130,454300	37,562111	15,721221	0,000000	90,608574	0,962284	-31,947452	22,603088
E237	SANTAMARIA DELLA VERSA	Lombardia	Pavia	0,000038582510	347,609,788475	1,306,979980	285,964111	130,454300	37,562111	15,721221	0,000000	90,608574	0,962284	-31,947452	22,603088
E243	SANTAMARIA HOE	Lombardia	Lecco	0,000024771049	223,175,184052	946,176758	235,870499	130,454300	81,504440	14,616115	5,823748	19,254864	1,454778	-17,237720	0,000000
B62	SANTO STEFANO LODIGIANO	Lombardia	Milano	0,000020384469	183,654,212847	709,216380	258,953491	130,454300	79,049445	15,209232	0,000000	26,985523	1,894144	-17,237720	0,000000
I433	SARREZZO	Lombardia	Brescia	0,000164724425	1,484,087,479520	5,630,042480	263,601471	130,454300	76,807735	16,888820	0,000000	14,756276	0,197845	-6,743281	31,441797
H437	SARNICO	Lombardia	Bergamo	0,000078739390	881,796,821431	3,478,223389	253,519318	130,454300	73,903030	16,065838	0,000000	18,496525	0,395572	-17,237720	0,000000
H441	SARONNO	Lombardia	Bergamo	0,000627609813	5,854,461,164907	17,237,255859	328,037201	130,454300	75,203369	17,396892	0,000000	66,422483	0,079049	-6,743281	45,224617
H447	SARTIRANA LOMELLINA	Lombardia	Pavia	0,000027437412	247,197,822577	802,208008	308,146790	130,454300	82,908249	14,336752	0,000000	77,780876	1,516548	-21,452991	22,603088
H476	SAVOIRE DELL'ADAMELLO	Lombardia	Lombardia	0,000012773264	115,090,940827	330,221985	348,495697	130,454300	73,870064	23,404226	5,823748	70,871428	3,422003	-17,237720	57,787651
H487	SCALDASOLE	Lombardia	Pavia	0,000010994291	99,053,246802	387,920013	255,344513	130,454300	397,9075	14,336752	0,000000	29,801437	2,957075	-21,452991	22,603088
H497	SCANDOLARA MARA	Lombardia	Cremona	0,000024835852	221,957,247789	771,522278	311,946838	130,454300	15,926157	15,926157	5,823748	71,115119	1,745922	-6,743281	22,603088
H498	SCANDOLARA PAD'OGGIO	Lombardia	Cremona	0,000011670272	1,006,095,191043	4,413,317871	227,967987	130,454300	77,031188	13,311188	0,000000	13,608360	0,311179	-6,743281	0,000000
E506	SCHIGNANO	Lombardia	Como	0,000011720823	105,598,955866	330,279999	319,725555	130,454300	62,905998	17,998274	0,000000	68,362122	3,670212	-21,452991	57,787651
E529	SCHILPARIO	Lombardia	Bergamo	0,000022491160	202,634,483754	589,197998	343,915771	130,454300	70,716454	23,006347	5,823748	17,331413	2,055901	-6,743281	47,275928
E530	SCHIVENOGIA	Lombardia	Bergamo	0,000023687661	213,414,383583	651,599976	327,523621	130,454300	70,716454	23,006347	5,823748	17,331413	2,055901	-6,743281	22,603088
E561	SECUGNAGO	Lombardia	Lodi	0,000022806004	205,471,074755	821,227478	250,199951	130,454300	75,812668	14,597420	0,000000	27,828275	2,107559	-6,743281	0,000000
E566	SEDRANO	Lombardia	Lombardia	0,000146754692	1,322,188,862201	4,923,791992	268,530609	130,454300	72,506088	15,564432	0,000000	11,244383	0,280101	-6,743281	45,224617
E567	SEDRINA	Lombardia	Bergamo	0,00006235597	248,983,378767	969,562983	256,799591	130,454300	75,834961	15,854995	5,823748	18,208377	1,331983	-6,743281	16,036060
E577	SEGLATE	Lombardia	Bergamo	0,000054327702	5,895,176,434661	22,827,001953	280,537231	130,454300	83,590988	17,296512	0,000000	-9,947136	0,061250	-6,743281	45,224617
E588	SELLERO	Lombardia	Brescia	0,000016500878	148,664,693384	524,440979	267,473145	130,454300	83,792564	20,350813	5,823748	41,909939	2,343470	-17,237720	16,036060
E597	SELVINO	Lombardia	Bergamo	0,000088006742	792,898,220856	2,300,079102	344,726501	130,454300	79,869728	15,556965	5,823748	50,839819	0,625430	-17,237720	78,941238
E599	SESMANA	Lombardia	Pavia	0,000003915920	35,280,549900	113,824249	309,956360	130,454300	79,802849	14,336752	0,000000	59,404419	10,629574	-31,947452	47,275928

Codice contabile	Denominazione	Regione	Provincia	Coefficiente di riparto (A)	Conto standard globale (B = C * D)	Tonnellata di rifiuti urbani (C)	Conto standard per tonnellata (D = E + F + G + H + I + J + K + L)	Base nazionale (E)	Percentuale di raccolta differenziata (F)	Diffrizione impiantistica e distanze (G)	Mobilità di gestione (H)	Costo comunale di riferimento (popolazione, est. reddito, istruzione, densità) (I)	Discrepanza di costi (costo base di gestione) (J)	Mobilità di raccolta (K)	Gruppi omogenei (L)
1602	SENGA	Lombardia	Milano	0,0002917704518	2.628.116,763679	8.971,482422	292,941193	130,454300	82,641312	16,691053	0,000000	24,527939	0,145269	-6,743281	45,224617
1607	SENGA	Lombardia	Brescia	0,0000207367663	186.828,217698	672,182007	277,942902	130,454300	74,564339	16,930557	0,000000	31,528618	1,862002	0,000000	22,603088
1611	SENNACOMASCO	Lombardia	Como	0,000036260730	328.691,655782	1.373,015015	237,937424	130,454300	85,427357	13,255456	5,823748	8,604516	1,114951	-6,743281	0,000000
1612	SENNALODIGIANA	Lombardia	Lodi	0,000026965825	242.949,049845	841,442017	288,729401	130,454300	82,189049	16,418217	0,000000	42,110565	1,698480	-6,743281	22,603088
1625	SEREGNO	Lombardia	Monza e della Brianza	0,000057691719	5.925.484,650751	17.994,974809	329,285522	130,454300	83,421516	17,758693	5,823748	53,274540	0,071516	-6,743281	45,224617
1627	SERGMANO	Lombardia	Cremona	0,000035726559	321,879,034657	1.939,947021	230,911957	130,454300	70,217491	14,508709	0,000000	21,475603	0,999154	-6,743281	0,000000
1628	SERIATE	Lombardia	Bergamo	0,0000366262988	417,947,283258	1.270,050637	329,079254	130,454300	83,708031	18,285927	0,000000	54,992970	1,105402	-6,743281	47,275928
1629	SERNA	Lombardia	Bergamo	0,000046389534	417,947,283258	1.270,050637	329,079254	130,454300	83,708031	18,285927	0,000000	54,992970	1,105402	-6,743281	47,275928
1631	SERLE	Lombardia	Brescia	0,000056154801	505,927,622927	1.846,439453	274,001740	130,454300	75,801247	15,702350	0,000000	41,921932	0,923145	-6,743281	16,036060
1632	SERMEDE	Lombardia	Mantova	0,0000107742051	970,703,823156	3.134,361084	309,697510	130,454300	66,531960	19,518896	0,000000	87,408829	0,418195	-17,237720	22,603088
1636	SERRAVALLEAPO	Lombardia	Mantova	0,000025703798	231,578,260842	763,924988	303,142670	130,454300	67,795143	19,710781	0,000000	68,206444	10,202620	-17,237720	57,787651
1688	SESTO CALENDE	Lombardia	Varese	0,000167897636	1.512,676,572861	5.921,765137	255,443527	130,454300	74,125938	16,318569	5,823748	61,908552	1,690347	-6,743281	0,000000
1689	SESTO ED UNITI	Lombardia	Cremona	0,000043321753	390,308,066277	1.626,654785	209,945236	130,454300	75,820099	17,022444	0,000000	33,009102	0,877034	-6,743281	0,000000
1690	SESTO SAN GIOVANNI	Lombardia	Milano	0,0001364338510	12.292,030,755428	35.746,699219	343,864777	130,454300	72,725662	14,790047	0,000000	87,436958	0,036501	-6,743281	45,224617
1696	SETTALA	Lombardia	Milano	0,0000902497111	813,106,291051	3.755,435547	216,514511	130,454300	74,549477	18,658234	0,000000	-0,784144	0,979939	-6,743281	0,000000
1700	SETTIMO MILANESE	Lombardia	Milano	0,0000314719880	2.901,019,217344	10.812,595156	268,301483	130,454300	80,114937	13,169322	0,000000	5,965416	0,121583	-6,743281	45,224617
1709	SILVANO PIETRA	Lombardia	Monza e della Brianza	0,0000314719880	2.901,019,217344	10.812,595156	268,301483	130,454300	80,114937	13,169322	0,000000	5,965416	0,121583	-6,743281	45,224617
1739	SILVANO PIETRA	Lombardia	Pavia	0,000011243424	101,297,820711	387,130098	299,472198	130,454300	72,735822	17,263233	0,000000	40,295895	0,140785	-6,743281	0,000000
1833	SIRMIONE	Lombardia	Brescia	0,0000385444113	3.472,665,214927	10.241,764648	339,069031	130,454300	78,889160	18,045600	0,000000	39,840336	0,143704	-6,743281	0,000000
1759	SIRONE	Lombardia	Lecco	0,000025207285	227,105,458518	972,359009	233,561325	130,454300	76,882668	14,337105	0,000000	17,248631	0,393769	-6,743281	0,000000
1761	SIRTORI	Lombardia	Lecco	0,000032529513	293,075,196858	1.385,526001	211,526806	130,454300	83,714531	14,060740	0,000000	-4,050885	0,937659	-6,743281	0,000000
E265	SIANO	Lombardia	Pavia	0,000067262573	606,003,280858	2.690,593963	225,234894	130,454300	83,020264	13,763744	0,000000	17,248631	0,393769	-6,743281	0,000000
1782	SOANO DEL LAGO	Lombardia	Brescia	0,000027849757	250,912,852544	964,963013	260,023285	130,454300	72,706711	17,934078	0,000000	6,438828	1,047594	-6,743281	0,000000
1786	SOLARO	Lombardia	Milano	0,000181889445	1.638,736,009956	5.647,738770	290,157898	130,454300	81,875969	14,464793	0,000000	15,660487	0,238948	-6,743281	45,224617
1790	SOLAROLO RANIERO	Lombardia	Cremona	0,000019423443	174,995,855240	589,909485	296,646621	130,454300	76,867798	17,908073	0,000000	4,442242	0,398948	-6,743281	0,000000
1792	SOLBIATE OLONA	Lombardia	Cremona	0,000034655004	312,224,837442	1.285,559448	242,870789	130,454300	83,714531	18,500210	0,000000	26,329077	1,110400	-17,237720	0,000000
1793	SOLBIATE ARNO	Lombardia	Varese	0,000044278479	396,927,700748	1.744,595947	228,664810	130,454300	75,968712	17,236670	5,823748	51,484428	0,772864	-6,743281	0,000000
1794	SOLBIATE OLONA	Lombardia	Varese	0,000063996210	578,574,930244	2.503,947266	230,266403	130,454300	84,112556	15,301824	0,000000	17,075916	0,559559	-17,237720	0,000000
1801	SOLFATE	Lombardia	Cremona	0,000023564579	212,305,466851	825,617493	257,147491	130,454300	68,701688	15,908578	0,000000	24,795597	1,428573	-6,743281	22,603088
1812	SOLFATE ARNO	Lombardia	Mantova	0,000023564579	212,305,466851	825,617493	257,147491	130,454300	68,701688	15,908578	0,000000	24,795597	1,428573	-6,743281	22,603088
1813	SOLTA	Lombardia	Bergamo	0,000022797453	205,394,036950	787,093994	260,952362	130,454300	73,041084	17,891573	5,823748	32,985923	1,956404	-17,237720	16,036060
1815	SOMAGLIA	Lombardia	Lodi	0,000021394945	192,758,116347	740,534241	260,296021	130,454300	76,615168	16,062840	0,000000	7,289975	1,849876	-17,237720	45,224617
1819	SOMMALOMBARDO	Lombardia	Varese	0,000449051403	4.045,736,165562	13.884,570313	291,383606	130,454300	80,391861	16,890525	5,823748	33,230927	0,093754	-6,743281	31,441797
1825	SOMMO	Lombardia	Pavia	0,000014412333	129,848,160972	397,988251	326,261292	130,454300	83,837624	14,321408	0,000000	46,837467	3,003289	25,204151	22,603088
1827	SONCINO	Lombardia	Cremona	0,000104802151	944,216,737743	3.436,937012	274,726227	130,454300	73,925316	13,361452	0,000000	40,728645	0,396734	-6,743281	22,603088
1828	SONDALO	Lombardia	Sondrio	0,000060378709	543,982,994062	1.551,020752	350,725800	130,454300	77,582870	21,572847	0,000000	69,154503	0,16924	-6,743281	57,787651
1829	SONDRIO	Lombardia	Sondrio	0,0000390361405	3.516,967,644376	10.876,847856	323,284943	130,454300	78,031532	14,827402	0,000000	68,302605	0,120009	-6,743281	38,492393
1830	SONICO	Lombardia	Bergamo	0,000014139021	127,376,737947	377,869995	337,091431	130,454300	82,264526	22,277402	0,000000	51,507504	3,311424	0,000000	47,275928
1831	SONICO	Lombardia	Brescia	0,000020816106	187,543,059940	581,443970	322,547089	130,454300	85,197411	21,259447	0,000000	53,258579	2,339173	-17,237720	0,000000
1848	SORDO	Lombardia	Lodi	0,000032466761	292,509,831985	1.282,526978	228,073044	130,454300	79,059799	15,479247	0,000000	8,707984	0,302648	-6,743281	0,000000
1849	SORENSA	Lombardia	Cremona	0,000130144420	1.172,538,342510	4.396,639160	266,507843	130,454300	83,399223	13,609774	0,000000	45,485203	0,302648	-6,743281	0,000000
1856	SORSICO	Lombardia	Bergamo	0,000087697068	790,108,208968	3.500,827881	225,691818	130,454300	77,856064	14,434812	0,000000	19,788603	0,398581	-17,237720	0,000000
1860	SORMANO	Lombardia	Como	0,000013028328	117,376,940942	356,776503	328,996674	130,454300	74,273209	18,244305	5,823748	56,143848	3,524637	-6,743281	47,275928
1865	SOSPITO	Lombardia	Cremona	0,000061543227	554,474,738524	1.754,410034	316,046285	130,454300	81,406219	14,502359	5,823748	67,206955	0,792881	-6,743281	22,603088
1869	SOTTO IL MONTE GIOVANNI XXIII	Lombardia	Bergamo	0,000038155260	343,760,458664	1.631,265991	210,732315	130,454300	81,823952	15,083836	0,000000	0,000000	-0,265882	0,873851	0,000000
1873	SOVERO	Lombardia	Monza e della Brianza	0,000054204095	488,352,709382	1.744,946299	279,865295	130,454300	82,641312	16,995811	0,000000	39,670010	0,811106	-6,743281	16,036060
1878	SOVICO	Lombardia	Monza e della Brianza	0,000110501012	995,560,729811	3.227,722900	308,440582	130,454300	78,509941	17,384874	5,823748	37,389271	0,397120	-6,743281	45,224617
1894	SPESSA	Lombardia	Pavia	0,000010510353	64,993,197814	378,758759	250,009262	130,454300	52,940208	13,365155	0,000000	58,810974	3,782991	-31,947432	22,603088



Codice contabile	Denominazione	Regione	Provincia	Coefficiente di riparto (A)	Conto standard globale (B = C * D)	Tonnellata di rifiuti urbani (C)	Conto standard per tonnellata (D = E * F + G + H + I + J + K + L)	Base nazionale (E)	Percentuale di raccolta differenziata (F)	Distanza (G)	Mobilità di gestione (H)	Costo comunale di riferimento (popolazione, est. reddito, istruzione, densità) (I)	Discrepanzia di costi (costo fisso di gestione) (J)	Mobilità di raccolta (K)	Gruppi omogenei (L)
906	SPINALESCO	Lombardia	Cremona	0,000020638526	185,943.149616	700,070251	285,606415	130,454300	75,686356	16,261250	0,000000	35,806000	1,933177	-17,237720	22,603088
909	SPINEDA	Lombardia	Cremona	0,000007160151	64,509.500167	217,619507	296,432526	130,454300	75,701210	16,488596	0,000000	62,077259	6,945818	-17,237720	22,603088
914	SPINO D'ADDA	Lombardia	Cremona	0,000075661312	881,671.858741	3.117.250977	218,677246	130,454300	69,467010	15,494944	0,000000	15,494944	0,450979	-6,743281	0,000000
916	SPINONE AL LAGO	Lombardia	Bergamo	0,000015519311	139,821.496120	542,919883	257,536102	130,454300	68,196388	16,584883	5,823748	19,767511	2,505225	-17,237720	31,441797
919	SPRANO	Lombardia	Bergamo	0,000059080286	532,284.825914	2.558.410400	208,052948	130,454300	78,183006	15,043801	0,000000	1,055945	1,055945	-17,237720	0,000000
928	SPRIANA	Lombardia	Sondrio	0,000002257949	20,343.033411	51,529899	394,780396	130,454300	80,940523	15,023167	5,823748	72,194374	28,458675	14,709711	47,275928
935	STAGNO LOMBARDO	Lombardia	Cremona	0,000028024684	252,448.681333	852,319519	296,237122	130,454300	75,739385	15,939472	0,000000	57,182823	1,603389	-6,743281	22,603088
943	STAZZONA	Lombardia	Como	0,000007824976	70,489.252983	219,296997	321,478424	130,454300	50,979462	20,119424	0,000000	62,976501	5,910385	-6,743281	57,787651
951	STEZZANO	Lombardia	Bergamo	0,000167233555	1,506.693.527508	6.347.675781	297,361450	130,454300	82,138040	13,396725	0,000000	17,897106	0,220579	-6,743281	0,000000
966	STRADELLA	Lombardia	Pavia	0,0000210397661	1,895.581.262575	7,959.384766	257,603937	130,454300	53,977303	14,165854	0,000000	65,570007	0,184168	-6,743281	0,000000
968	STROZZA	Lombardia	Bergamo	0,000010090782	90,913.070473	364,708008	249,276321	130,454300	81,301659	15,429688	5,823748	13,229895	3,798710	-17,237720	16,036060
B014	SUARDI	Lombardia	Pavia	0,000009943393	89,595.162424	265,032990	398,015197	130,454300	82,599198	14,396752	0,000000	84,161934	3,862931	0,000000	47,275928
994	SUEGLIO	Lombardia	Lecco	0,000005457723	49,171.444635	135,382996	363,202515	130,454300	60,702183	19,309551	0,000000	95,202148	10,259439	0,000000	16,036060
996	SUELLO	Lombardia	Lecco	0,000022552688	203,212.065601	825,098990	246,289101	130,454300	82,119739	13,920550	0,000000	87,965890	1,710196	-6,743281	16,036060
997	SUISO	Lombardia	Bergamo	0,000039645638	357,188.044865	1,592.200439	224,336105	130,454300	71,874496	16,256802	0,000000	11,542364	0,882441	-6,743281	0,000000
998	SULBIATE	Lombardia	Monza e della Brianza	0,000038485817	346,738.617749	1,521.570957	227,982050	130,454300	73,145111	12,984735	0,000000	17,156650	0,884569	-6,743281	0,000000
L002	SULZANO	Lombardia	Brescia	0,000033251149	299,576.783648	1,055.261719	283,888611	130,454300	76,830643	18,368113	0,000000	32,215652	1,321408	-6,743281	31,441797
L003	SUMIRAGO	Lombardia	Varese	0,000065509748	590,211.172775	2,561.979980	290,373062	130,454300	67,485063	17,861081	5,823748	35,791031	0,122083	-6,743281	0,000000
L020	SUZZARA	Lombardia	Mantova	0,000033477552	301,616.568239	969,893005	310,979218	130,454300	72,621628	18,696680	5,823748	14,079182	5,034196	-21,452991	47,275928
L022	TACENO	Lombardia	Lecco	0,00007337118	66,103.885631	242,554001	272,532654	130,454300	64,562874	18,550121	5,823748	74,447205	1,281195	-6,743281	22,603088
L032	TAINO	Lombardia	Varese	0,000042595474	383,764.642180	1,486,969482	298,085083	130,454300	74,066498	17,202866	5,823748	36,408583	0,874372	-6,743281	0,000000
L035	TALMONA	Lombardia	Sondrio	0,000067690626	609,859.835188	2,222.193848	274,440430	130,454300	84,735390	14,894420	0,000000	34,340952	0,632719	-6,743281	16,036060
L037	TALLEGIO	Lombardia	Bergamo	0,000011939344	107,567.722850	322,705994	393,330414	130,454300	75,645195	19,546703	5,823748	57,593580	3,932258	-6,743281	47,275928
L056	TARTANO	Lombardia	Sondrio	0,000005035108	45,363.890439	347,509521	347,509521	130,454300	71,129501	16,451727	0,000000	103,341164	10,315924	-21,452991	47,275928
F260	TAVAZZANO CON VILAVESCO	Lombardia	Lodi	0,000061186765	551,263.915228	2,471.457275	223,051980	130,454300	78,665985	15,203940	5,823748	9,583238	0,558407	-17,237720	0,000000
L071	TAVERNERO	Lombardia	Como	0,000091368094	823,182.287117	3,061.045166	268,921967	130,454300	79,806656	15,102883	0,000000	33,945917	0,419460	-31,947432	16,036060
L073	TAVERNOLA BERGAMASCA	Lombardia	Bergamo	0,000028189735	253,966.877805	921,992737	275,454315	130,454300	80,434448	18,477282	0,000000	35,050179	1,745343	-6,743281	16,036060
C698	TAVERNOLE SUL MELLA	Lombardia	Brescia	0,000011077200	99,800.216507	519,513757	193,443604	130,454300	80,887711	18,424555	5,823748	35,035233	2,674971	-31,947432	16,036060
L084	TEGLIO	Lombardia	Sondrio	0,000070328577	633,626.494753	1,853.114014	341,925262	130,454300	77,225250	16,937971	0,000000	76,807140	0,750704	-17,237720	57,787651
L087	TELGATE	Lombardia	Brescia	0,000049827905	448,925.347532	2,113.070657	211,070657	130,454300	80,887711	15,016641	0,000000	26,73567	0,657187	-17,237720	0,000000
L089	TERNATE	Lombardia	Brescia	0,000035941409	323,814.725749	949,265015	341,121521	130,454300	72,465569	25,627685	5,823748	64,791252	1,428389	-6,743281	47,275928
L115	TERNATE SOTTO	Lombardia	Bergamo	0,000074306080	669,479.899251	2,552.750977	282,252609	130,454300	84,989357	15,479776	0,000000	28,52124	0,495797	-17,237720	45,224617
L118	TERNO D'ISOLA	Lombardia	Bergamo	0,000011575634	104,290.873216	375,516998	277,726105	130,454300	82,143463	14,096659	0,000000	32,870756	3,449236	14,709711	0,000000
L125	TERRANOVA DEI PASSERINI	Lombardia	Lodi	0,000006009576	54,143.374825	196,563995	275,449097	130,454300	70,484983	14,266676	5,823748	32,238029	6,322559	-6,743281	22,603088
L164	TICENGO	Lombardia	Brescia	0,000026533877	471,099.814435	1,740.009.090410	286,059509	130,454300	72,481577	18,646085	0,000000	65,351624	0,317640	-17,237720	16,036060
L169	TIGNALE	Lombardia	Brescia	0,000052289132	573,533.069394	2,584.277344	281,946045	130,454300	70,358826	22,226633	0,000000	110,808594	1,103917	-31,947432	78,941238
L170	TIRO	Lombardia	Sondrio	0,000012653877	1,140.009.090410	3,985.216553	286,059509	130,454300	72,481577	18,646085	0,000000	65,351624	0,317640	-17,237720	16,036060
L215	TORBOLEASAGLIA	Lombardia	Brescia	0,000006647091	59,887.077603	253,323257	286,405762	130,454300	71,488113	15,068318	0,000000	1,921011	5,459259	-6,743281	22,603088
L225	TORNATA	Lombardia	Como	0,00006323593	56,972.520841	180,800003	315,113495	130,454300	80,769997	15,10149	5,823748	60,106647	6,955864	-6,743281	22,603088
L228	TORREBOLEONE	Lombardia	Como	0,000015427430	138,993.688292	471,099.814435	286,059509	130,454300	72,481577	18,646085	0,000000	65,351624	0,317640	-17,237720	16,036060
L237	TORREBRETTE E CASTELLARO	Lombardia	Pavia	0,00000739921	66,489.526542	236,063995	281,659905	130,454300	55,613960	15,186128	5,823748	2,837536	2,837536	-17,237720	57,787651
L250	TORREBOLEONE	Lombardia	Pavia	0,000008577043	77,275.013136	368,204010	209,870102	130,454300	70,378334	15,007078	0,000000	36,546484	0,424988	-17,237720	45,224617
L256	TORREDE'AROSE	Lombardia	Bergamo	0,000097133537	875,126.231820	3,136.935693	278,983765	130,454300	75,903264	13,79913	0,000000	2,1430136	1,170956	25,204151	22,603088
L269	TORREDE'ISOLA	Lombardia	Pavia	0,000032637146	294,044.915101	965,305725	304,613251	130,454300	76,236260	15,017710	5,823748	13,79913	1,170956	25,204151	22,603088
L287	TORREDE BUII	Lombardia	Lecco	0,000018477857	168,476.567455	739,185974	225,216090	130,454300	76,236260	15,017710	0,000000	2,689041	1,220242	-17,237720	16,036060
L282	TORREDE NEGRI	Lombardia	Pavia	0,000005517621	49,711.094755	162,457983	305,993530	130,454300	51,319759	13,335348	0,000000	62,589472	7,558030	-6,743281	47,275928
L258	TORREDE POENARDI	Lombardia	Cremona	0,000026102209	235,188.290849	817,695007	287,599030	130,454300	69,422424	15,842031	0,000000	64,912704	1,602216	-17,237720	22,603088



Codice contabile	Denominazione	Regione	Provincia	Coefficiente di riparto (A)	Conto standard totale (B = C * D)	Tonnellata di rifiuti urbani (C)	Conto standard per tonnellata (D = E + F + G + H + I + J + K + L)	Base nazionale (E)	Percentuale di raccolta differenziata (F)	Diffrizione impiantistica e distanze (G)	Mobilità di gestione (H)	Costo comunale di riferimento (popolazione, est. reddito, istruzione, densità) (I)	Discrepanza di costi (costo fisso di gestione) (J)	Mobilità di raccolta (K)	Gruppi omogenei (L)
L265	TORRE DEI ROVERI	Lombardia	Bergamo	0,000021609868	194,686,360351	1,023,504,761	190,215,939	130,454,300	77,194,748	13,843,282	0,0000000	-15,436,298	1,397,117	-17,237,720	0,0000000
L244	TORRE DI SANTAMARIA	Lombardia	Sondrio	0,000011892074	105,339,933553	292,001,007	360,751,953	130,454,300	80,840,523	15,023,167	5,823,748	61,936,043	4,688,559	14,709,711	47,275,928
L276	TORRE PALLAVICINA	Lombardia	Bergamo	0,000014877712	134,040,992870	416,377,991	321,921,417	130,454,300	72,662,132	17,470,236	0,0000000	50,223,061	17,470,236	25,204,151	22,603,088
L285	TORREVECCHIA PIA	Lombardia	Pavia	0,000038226178	344,399,337619	1,295,501,953	265,842,438	130,454,300	81,648,905	16,954,367	0,0000000	10,856,694	0,997,143	25,204,151	0,0000000
L296	TORRELLA D'OTTAVIO	Lombardia	Cremona	0,000013641068	96,771,835653	320,506,500	301,934,082	130,454,300	68,471,313	15,981,712	0,0000000	77,266,665	4,374,546	-17,237,720	22,603,088
L292	TORRICELLA VERZATE	Lombardia	Pavia	0,000010714762	122,662,430334	488,100,006	251,305,939	130,454,300	48,501,688	16,207,283	0,0000000	53,849,956	2,805,886	-31,947,452	31,441,797
L312	TOSCOLANO MADERNO	Lombardia	Brescia	0,000021232166	1,903,099,750672	5,112,633,672	372,261,658	130,454,300	75,374,268	19,304,438	0,0000000	74,704,285	0,226,450	-17,237,720	16,036,060
L316	TOWO DI SANTAGATA	Lombardia	Sondrio	0,000006148323	55,393,417624	202,669,495	273,318,970	130,454,300	76,913,139	19,684,151	0,0000000	40,189,568	7,279,482	-17,237,720	16,036,060
L319	TRADATE	Lombardia	Varese	0,000028741114	2,060,846,913026	8,126,975,586	253,581,039	130,454,300	75,493,156	17,127,982	0,0000000	37,083,466	0,166,038	-6,743,281	0,0000000
L330	TRACONA	Lombardia	Sondrio	0,000029275659	263,759,531419	1,011,046,021	260,877,869	130,454,300	81,542,770	16,542,555	0,0000000	21,840,179	1,405,308	-6,743,281	16,036,060
I236	TRAVACO S. C. OMARIO	Lombardia	Pavia	0,000055456491	498,636,190523	1,781,541,016	280,451,691	130,454,300	73,791,565	13,845,751	5,823,748	62,533,104	0,746,529	-6,743,281	0,0000000
L339	TRAVAGLIATO	Lombardia	Brescia	0,000132279185	1,191,771,504050	5,329,551,270	223,816,738	130,454,300	70,210,060	14,363,383	0,0000000	15,077,669	0,253,624	-6,743,281	0,0000000
L342	TRAVEDONA MONATE	Lombardia	Varese	0,000058274641	525,026,361341	1,951,026,489	269,102,631	130,454,300	71,852,203	16,439,734	5,823,748	50,561,722	0,714,212	-6,743,281	0,0000000
L368	TREMBICO	Lombardia	Lecco	0,000020941536	265,501,815993	668,790,001	397,453,705	130,454,300	63,683,915	19,309,551	0,0000000	11,837,730	18,992,385	0,900,000	47,275,928
L372	TREMSINESUL GARDA	Lombardia	Brescia	0,000062733655	565,199,920751	2,639,600,000	214,123,322	130,454,300	64,999,364	19,279,758	0,0000000	-7,747,874	0,499,964	-31,947,452	78,941,238
L380	TRENTANO	Lombardia	Brescia	0,000018308251	1,066,620,939801	4,224,283,203	252,497,498	130,454,300	68,486,183	15,701,644	0,0000000	14,771,197	0,336,547	-6,743,281	31,441,797
L388	TRESCORE BALNEARIO	Lombardia	Bergamo	0,0000118398251	344,518,141003	1,479,003,540	232,939,962	130,454,300	72,149,422	13,832,523	0,0000000	16,196,291	1,305,576	-6,743,281	0,0000000
L399	TRESCORE CREMASCO	Lombardia	Cremona	0,00002501673	227,054,898615	928,712,524	229,647,034	130,454,300	74,029,943	14,404,289	0,0000000	57,799,187	1,701,974	-17,237,720	16,036,060
L392	TRESNO	Lombardia	Sondrio	0,000023322882	210,127,896412	749,294,983	280,434,143	130,454,300	77,023,674	14,856,679	0,0000000	16,196,291	0,080,982	-6,743,281	38,492,393
L400	TREVIGLIO	Lombardia	Bergamo	0,000117592879	1,059,459,222191	4,843,168,457	218,752,090	130,454,300	84,602,966	17,664,061	0,0000000	55,988,50	0,287,459	-6,743,281	0,0000000
L404	TREVISO	Lombardia	Bergamo	0,000046356192	4,922,405,297838	17,427,000,000	312,340,637	130,454,300	79,740,735	14,152,451	0,0000000	55,988,50	0,287,459	-6,743,281	0,0000000
L406	TREVISO BRESCIANO	Lombardia	Brescia	0,000044948490	4,458,350,04087	14,274,000,000	312,340,637	130,454,300	79,740,735	14,152,451	0,0000000	55,988,50	0,287,459	-6,743,281	0,0000000
L408	TREZZANO ROSA	Lombardia	Milano	0,000042947281	386,934,250243	1,943,207,031	199,121,475	130,454,300	68,032,921	14,215,413	0,0000000	30,187,18	0,637,866	-17,237,720	0,0000000
L409	TREZZANO SUL NAVIGLIO	Lombardia	Milano	0,0000347929793	3,134,679,317138	11,317,050,787	283,244,324	130,454,300	83,395,920	15,988,147	0,0000000	15,200,183	0,124,191	-6,743,281	45,224,617
L411	TREZZO SULL'ADDA	Lombardia	Milano	0,000016657256	1,860,930,382425	6,705,275,879	250,687,729	130,454,300	74,682,328	14,450,508	5,823,748	31,817,053	0,202,195	-6,743,281	0,0000000
L413	TREZZO SONE	Lombardia	Como	0,000002286412	20,599,463240	60,517,889	340,366,929	130,454,300	36,520,501	25,131,195	0,0000000	82,053,101	15,179,313	-6,743,281	57,787,651
L415	TRIBIANO	Lombardia	Milano	0,000038226082	344,399,524350	1,634,979,022	210,644,775	130,454,300	80,203,293	15,706,229	0,0000000	-31,300,489	0,871,757	14,709,711	0,0000000
L426	TRIGOLO	Lombardia	Cremona	0,000023159276	208,653,887876	724,202,515	288,115,937	130,454,300	75,396,561	14,024,782	0,0000000	50,448,502	1,931,469	-6,743,281	22,603,088
L484	TRUGGIO	Lombardia	Monza e della Brianza	0,0000937254683	844,421,317713	3,154,091,309	249,667,587	130,454,300	81,960,484	17,508,212	5,823,748	6,688,867	0,401,806	25,204,151	0,0000000
L430	TRIVOLZO	Lombardia	Pavia	0,000025615134	230,779,984126	924,348,999	249,667,587	130,454,300	84,339,753	13,761,096	5,823,748	20,572,727	1,460,260	-6,743,281	0,0000000
L449	TROMELLO	Lombardia	Pavia	0,000064909423	584,802,538358	2,137,891,113	273,541,779	130,454,300	57,331,642	15,037,275	0,0000000	54,221,384	0,637,397	-6,743,281	22,603,088
A705	TRONZANO LAGO MAGGIORE	Lombardia	Varese	0,000006469725	58,289,091709	138,913,254	419,607,849	130,454,300	79,929,176	18,152,065	0,0000000	110,600,899	7,991,351	25,204,151	47,275,928
L453	TROVO	Lombardia	Pavia	0,000010776236	97,088,683150	406,660,004	286,998,199	130,454,300	84,424,629	14,853,150	5,823,748	4,885,606	3,200,086	-6,743,281	0,0000000
L454	TRUCCAZZANO	Lombardia	Milano	0,000061152203	550,951,798811	2,511,647,949	219,356,688	130,454,300	79,780,563	15,651,556	0,0000000	-0,322,986	0,538,559	-6,743,281	0,0000000
L469	TURANO LODIGIANO	Lombardia	Lodi	0,000016818828	151,529,510729	612,358,765	247,452,179	130,454,300	77,879,349	14,848,803	0,0000000	16,788,544	2,318,835	-17,237,720	22,603,088
L470	TURATE	Lombardia	Como	0,00011598101	1,005,444,969759	4,226,876,418	237,863,935	130,454,300	84,149,704	13,913,299	0,0000000	15,769,669	0,325,716	-6,743,281	0,0000000
L471	TURBIGO	Lombardia	Milano	0,000099099217	892,836,062948	3,300,318,115	270,530,304	130,454,300	83,934,219	16,838,142	0,0000000	45,827,281	0,419,666	-6,743,281	0,0000000
C799	UBALDI ECLANEZZO	Lombardia	Bergamo	0,000014599438	131,533,881874	529,508,972	251,254,903	130,454,300	83,317,894	15,601,645	0,0000000	9,991,231	2,596,478	-6,743,281	16,036,060
L480	UBOLDO	Lombardia	Varese	0,000118120685	1,064,210,288317	4,649,287,109	228,897,522	130,454,300	74,772,392	14,435,516	0,0000000	15,891,764	0,286,854	-6,743,281	0,0000000
L487	UGGIATE-TREVANO	Lombardia	Como	0,000076522151	689,427,603969	2,766,922,119	249,167,694	130,454,300	80,270,981	14,776,960	5,823,748	34,506,577	0,572,875	-17,237,720	0,0000000
L484	URAGNO	Lombardia	Bergamo	0,000034337154	308,361,170704	1,365,598,022	228,897,522	130,454,300	69,238,664	17,540,230	0,0000000	25,724,24	0,872,903	-17,237,720	0,0000000
L502	URAGNO	Lombardia	Bergamo	0,000108345893	976,144,144212	4,511,874,023	202,104,660	130,454,300	66,621,117	14,711,882	0,0000000	6,232,841	0,312,893	-17,237,720	0,0000000
L511	USMATE VELATE	Lombardia	Monza e della Brianza	0,000095155215	857,302,507181	3,870,500,000	216,060,547	130,454,300	71,701,999	14,030,230	0,0000000	14,030,230	0,0000000	-6,743,281	0,0000000
L595	VAIANO CREMASCO	Lombardia	Cremona	0,000038578296	347,571,804948	1,479,563,965	234,915,024	130,454,300	72,833,031	14,956,329	0,0000000	23,065,191	0,949,484	-6,743,281	0,0000000
L539	VAILE	Lombardia	Cremona	0,000045157489	408,697,158488	1,733,363,770	234,715,933	130,454,300	74,252,266	15,345,033	0,0000000	20,608,186	0,800,914	-6,743,281	0,0000000
M334	VAL BREMBILLA	Lombardia	Bergamo	0,000043809696	394,695,181039	1,608,050,000	245,449,570	130,454,300	83,747,047	16,590,571	5,823,748	9,275,887	0,919,702	-17,237,720	16,036,060
L562	VAL DI INIZZA	Lombardia	Pavia	0,000014039753	126,491,393565	390,368,998	324,030,334	130,454,300	32,311,840	17,257,010	0,0000000	100,057,076	3,417,494	-6,743,281	47,275,928
L638	VAL MASINO	Lombardia	Sondrio	0,000016145811	145,465,98073	453,876,007	320,497,131	130,454,300	56,521,416	15,370,254	5,823,748	68,836,037	2,958,758	-6,743,281	47,275,928
H259	VAL REZZO	Lombardia	Como	0,000002582852	23,270,245804	61,511,002	378,310,303	130,454,300	52,535,095	21,234,051	5,823,748	104,087,861	23,542,601	-6,743,281	47,275,928

Codice contabile	Denominazione	Regione	Provincia	Coefficiente di riparto (A)	Conto standard double (B = C * D)	Tornante di rifili urbani (C)	Conto standard per tornante (D = E + F + G + H + I + J + K + L)	Base nazionale (E)	Percentuale di raccolta differenziata (F)	Direzione impiantistica e elettrica (G)	Mobilità di gestione (H)	Costo comunale di riferimento (popolazione, est. reddito, istruzione, servizi) (I)	Discrepanza di acchi (costo fisso di gestione) (J)	Mobilità di raccolta (K)	Gruppi omogenei (L)
L544	VALBONDIONE	Lombardia	Bergamo	0,000022583216	203,463,860012	831,179993	322,354726	130,454300	70,755470	26,928470	0,000000	51,821613	1,863973	-6,743281	47,275928
L545	VALBRENO	Lombardia	Bergamo	0,000043321379	390,304,693888	1,784,682007	218,697052	130,454300	83,741028	14,550155	0,000000	63,79507	0,809806	-17,237720	0,000000
L547	VALBRONA	Lombardia	Como	0,000032921049	296,602,740313	1,088,359009	272,522888	130,454300	83,512962	16,710806	5,823748	36,064327	1,158421	-17,237720	16,036060
L557	VALDIDENTRO	Lombardia	Sondrio	0,000078158219	704,176,801186	2,231,395020	315,576935	130,454300	79,110909	25,848122	0,000000	49,479607	0,645802	-17,237720	47,275928
L563	VALDISOTTO	Lombardia	Sondrio	0,000052481204	472,830,294112	1,596,379052	296,189423	130,454300	81,607798	14,36165	0,000000	31,789658	0,863315	-17,237720	47,275928
L568	VALLEGGIO	Lombardia	Pavia	0,000040439852	39,676,579502	120,432989	329,449402	130,454300	75,827530	14,398752	0,000000	72,018815	1,0991107	-21,452991	47,275928
L572	VALERA FRATTA	Lombardia	Lodi	0,000016307173	146,919,17793	699,706421	209,973419	130,454300	77,633141	16,074481	5,823748	4,797121	2,022620	-17,237720	0,000000
L576	VALFURVA	Lombardia	Sondrio	0,000040198330	362,167,528473	997,153992	363,201202	130,454300	78,766289	25,496039	0,000000	65,504082	1,278003	-17,237720	78,941238
L577	VALGANNA	Lombardia	Varese	0,000031492124	283,728,822692	772,987488	367,054871	130,454300	83,064308	13,776793	0,000000	54,750732	2,016966	25,204151	57,787651
L579	VALGOGLIO	Lombardia	Bergamo	0,000007927899	68,020,830718	210,139008	314,176941	130,454300	69,474518	25,941771	0,000000	31,571272	5,690729	-6,743281	57,787651
L581	VALGREGENTINO	Lombardia	Bergamo	0,000040457687	364,504,305011	1,523,506226	239,253571	130,454300	75,968712	14,378022	5,823748	2,419466	0,922565	-6,743281	16,036060
L593	VALLELOMELINA	Lombardia	Pavia	0,00003246232	299,532,488949	1,052,725464	284,530487	130,454300	79,670113	14,398752	0,000000	53,516674	1,187300	-17,237720	22,603088
L617	VALLE SALIMBENE	Lombardia	Pavia	0,000017155955	154,566,865974	697,325989	221,858540	130,454300	78,070549	14,902003	0,000000	-19,509748	1,879659	-6,743281	22,603088
L623	VALLEVE	Lombardia	Bergamo	0,000003786222	34,112,031945	99,151299	344,040192	130,454300	56,732071	21,439163	5,823748	47,040142	1,0358283	-6,743281	78,941238
L626	VALLIO TERME	Lombardia	Brescia	0,000023763972	214,101,905911	716,004272	299,023224	130,454300	67,757988	16,897224	5,823748	25,375624	1,670000	-6,743281	57,787651
L634	VALMADRERA	Lombardia	Lecco	0,000156780110	1,412,513,037483	5,164,005859	273,530487	130,454300	81,846245	13,79986	0,000000	22,488117	0,263957	-6,743281	31,441797
L640	VALMOREA	Lombardia	Como	0,000036784740	331,412,733434	1,280,829712	258,748474	130,454300	79,067230	14,714493	5,823748	44,778637	1,090821	-17,237720	0,000000
L642	VALNIEGRA	Lombardia	Bergamo	0,000003558587	32,061,149379	86,900998	370,216858	130,454300	80,910004	19,937416	5,823748	93,809097	1,5183815	-6,743281	31,441797
G396	VALSOLDA	Lombardia	Como	0,000037576266	338,543,998442	819,886023	413,369690	130,454300	64,089824	21,849213	5,823748	148,982147	1,638722	-6,743281	47,275928
L655	VALTORTA	Lombardia	Bergamo	0,000004249658	38,287,364498	108,799248	351,909395	130,454300	72,342026	21,201246	5,823748	69,980270	11,574140	-6,743281	47,275928
L659	VALVESTINO	Lombardia	Pavia	0,000005474621	49,323,693972	140,261993	351,854022	130,454300	35,844429	19,046329	5,823748	104,139359	9,069873	0,000000	47,275928
L668	VAL VESTINO	Lombardia	Brescia	0,0000038484001	31,389,162878	83,703003	375,006409	130,454300	47,900800	22,234219	5,823748	139,466614	13,798464	0,000000	47,275928
L662	VALSOLDA	Lombardia	Como	0,000037576266	338,543,998442	819,886023	413,369690	130,454300	64,089824	21,849213	5,823748	148,982147	1,638722	-6,743281	47,275928
L655	VALTORTA	Lombardia	Bergamo	0,000004249658	38,287,364498	108,799248	351,909395	130,454300	72,342026	21,201246	5,823748	69,980270	11,574140	-6,743281	47,275928
L659	VALVESTINO	Lombardia	Pavia	0,000005474621	49,323,693972	140,261993	351,854022	130,454300	35,844429	19,046329	5,823748	104,139359	9,069873	0,000000	47,275928
L668	VAL VESTINO	Lombardia	Brescia	0,0000038484001	31,389,162878	83,703003	375,006409	130,454300	47,900800	22,234219	5,823748	139,466614	13,798464	0,000000	47,275928
L662	VALSOLDA	Lombardia	Como	0,000037576266	338,543,998442	819,886023	413,369690	130,454300	64,089824	21,849213	5,823748	148,982147	1,638722	-6,743281	47,275928
L655	VALTORTA	Lombardia	Bergamo	0,000004249658	38,287,364498	108,799248	351,909395	130,454300	72,342026	21,201246	5,823748	69,980270	11,574140	-6,743281	47,275928
L659	VALVESTINO	Lombardia	Pavia	0,000005474621	49,323,693972	140,261993	351,854022	130,454300	35,844429	19,046329	5,823748	104,139359	9,069873	0,000000	47,275928
L668	VAL VESTINO	Lombardia	Brescia	0,0000038484001	31,389,162878	83,703003	375,006409	130,454300	47,900800	22,234219	5,823748	139,466614	13,798464	0,000000	47,275928
L662	VALSOLDA	Lombardia	Como	0,000037576266	338,543,998442	819,886023	413,369690	130,454300	64,089824	21,849213	5,823748	148,982147	1,638722	-6,743281	47,275928
L655	VALTORTA	Lombardia	Bergamo	0,000004249658	38,287,364498	108,799248	351,909395	130,454300	72,342026	21,201246	5,823748	69,980270	11,574140	-6,743281	47,275928
L659	VALVESTINO	Lombardia	Pavia	0,000005474621	49,323,693972	140,261993	351,854022	130,454300	35,844429	19,046329	5,823748	104,139359	9,069873	0,000000	47,275928
L668	VAL VESTINO	Lombardia	Brescia	0,0000038484001	31,389,162878	83,703003	375,006409	130,454300	47,900800	22,234219	5,823748	139,466614	13,798464	0,000000	47,275928
L662	VALSOLDA	Lombardia	Como	0,000037576266	338,543,998442	819,886023	413,369690	130,454300	64,089824	21,849213	5,823748	148,982147	1,638722	-6,743281	47,275928
L655	VALTORTA	Lombardia	Bergamo	0,000004249658	38,287,364498	108,799248	351,909395	130,454300	72,342026	21,201246	5,823748	69,980270	11,574140	-6,743281	47,275928
L659	VALVESTINO	Lombardia	Pavia	0,000005474621	49,323,693972	140,261993	351,854022	130,454300	35,844429	19,046329	5,823748	104,139359	9,069873	0,000000	47,275928
L668	VAL VESTINO	Lombardia	Brescia	0,0000038484001	31,389,162878	83,703003	375,006409	130,454300	47,900800	22,234219	5,823748	139,466614	13,798464	0,000000	47,275928
L662	VALSOLDA	Lombardia	Como	0,000037576266	338,543,998442	819,886023	413,369690	130,454300	64,089824	21,849213	5,823748	148,982147	1,638722	-6,743281	47,275928
L655	VALTORTA	Lombardia	Bergamo	0,000004249658	38,287,364498	108,799248	351,909395	130,454300	72,342026	21,201246	5,823748	69,980270	11,574140	-6,743281	47,275928
L659	VALVESTINO	Lombardia	Pavia	0,000005474621	49,323,693972	140,261993	351,854022	130,454300	35,844429	19,046329	5,823748	104,139359	9,069873	0,000000	47,275928
L668	VAL VESTINO	Lombardia	Brescia	0,0000038484001	31,389,162878	83,703003	375,006409	130,454300	47,900800	22,234219	5,823748	139,466614	13,798464	0,000000	47,275928
L662	VALSOLDA	Lombardia	Como	0,000037576266	338,543,998442	819,886023	413,369690	130,454300	64,089824	21,849213	5,823748	148,982147	1,638722	-6,743281	47,275928
L655	VALTORTA	Lombardia	Bergamo	0,000004249658	38,287,364498	108,799248	351,909395	130,454300	72,342026	21,201246	5,823748	69,980270	11,574140	-6,743281	47,275928
L659	VALVESTINO	Lombardia	Pavia	0,000005474621	49,323,693972	140,261993	351,854022	130,454300	35,844429	19,046329	5,823748	104,139359	9,069873	0,000000	47,275928
L668	VAL VESTINO	Lombardia	Brescia	0,0000038484001	31,389,162878	83,703003	375,006409	130,454300	47,900800	22,234219	5,823748	139,466614	13,798464	0,000000	47,275928
L662	VALSOLDA	Lombardia	Como	0,000037576266	338,543,998442	819,886023	413,369690	130,454300	64,089824	21,849213	5,823748	148,982147	1,638722	-6,743281	47,275928
L655	VALTORTA	Lombardia	Bergamo	0,000004249658	38,287,364498	108,799248	351,909395	130,454300	72,342026	21,201246	5,823748	69,980270	11,574140	-6,743281	47,275928
L659	VALVESTINO	Lombardia	Pavia	0,000005474621	49,323,693972	140,261993	351,854022	130,454300	35,844429	19,046329	5,823748	104,139359	9,069873	0,000000	47,275928
L668	VAL VESTINO	Lombardia	Brescia	0,0000038484001	31,389,162878	83,703003	375,006409	130,454300	47,900800	22,234219	5,823748	139,466614	13,798464	0,000000	47,275928
L662	VALSOLDA	Lombardia	Como	0,000037576266	338,543,998442	819,886023	413,369690	130,454300	64,089824	21,849213	5,823748	148,982147	1,638722	-6,743281	47,275928
L655	VALTORTA	Lombardia	Bergamo	0,000004249658	38,287,364498	108,799248	351,909395	130,454300	72,342026	21,201246	5,823748	69,980270	11,574140	-6,743281	47,275928
L659	VALVESTINO	Lombardia	Pavia	0,000005474621	49,323,693972	140,261993	351,854022	130,454300	35,844429	19,046329	5,823748	104,139359	9,069873	0,000000	47,275928
L668	VAL VESTINO	Lombardia	Brescia	0,0000038484001	31,389,162878	83,703003	375,006409	130,454300	47,900800	22,234219	5,823748	139,466614	13,798464	0,000000	47,275928
L662	VALSOLDA	Lombardia	Como	0,000037576266	338,543,998442	819,886023	413,369690	130,454300	64,089824	21,849213	5,823748	148,982147	1,638722	-6,743281	47,275928
L655	VALTORTA	Lombardia	Bergamo	0,000004249658	38,287,364498	108,799248	351,909395	130,454300	72,342026	21,201246	5,823748	69,980270	11,574140	-6,743281	47,275928
L659	VALVESTINO	Lombardia	Pavia	0,000005474621	49,323,6										

Codice contabile	Denominazione	Regione	Provincia	Coefficiente di riparto (A)	Conto standard globale (B = C * D)	Tonnellata di rifiuti urbani (C)	Conto standard operatività (D = E + F + G + H + I + J + K + L)	Base nazionale (E)	Percentuale di raccolta differenziata (F)	Distribuzione impiantistica e distrettuale (G)	Mobilità di gestione (H)	Costo comunale di riferimento (popolazione, est. reddito, istruzione, servizi) (I)	Discrepanza di costi (costo base di gestione) (J)	Mobilità di raccolta (K)	Grappi on-grappi (L)
L773	VERNATE	Lombardia	Milano	0,00000371201118	334.434,31209145	1.460,657959	228.961426	130,454300	82,351517	15,322811	0,000000	6,599024	0,977083	-6,743281	0,000000
L777	VEROLANUOVA	Lombardia	Brescia	0,0001406830351	1.267.011,509145	5.389,667480	235.081573	130,454300	80,948206	15,548206	0,000000	40,429821	0,250355	-31,947432	0,000000
L778	VEROLAVECCHIA	Lombardia	Brescia	0,000050593441	455.822,456335	1.890,551025	269,629517	130,454300	76,979283	16,013105	0,000000	40,062969	0,754537	-17,237720	22,603088
L784	VERRETTO	Lombardia	Pavia	0,000009106427	82,044,505018	296,032013	296,836792	130,454300	72,062431	15,240449	0,000000	41,561474	4,915066	0,000000	22,603088
L788	VERVIA FO	Lombardia	Pavia	0,000017336287	156,191,657014	567,109985	275,418870	130,454300	71,754778	15,007647	5,823748	54,834443	2,066898	-17,237720	22,603088
L792	VERTEMATE COMINOPRIO	Lombardia	Como	0,000057398195	517,048,829647	4,804,898826	214,998154	130,454300	77,321060	14,938334	0,000000	23,837268	0,594648	-31,947432	16,036060
L795	VERTOVA	Lombardia	Bergamo	0,000013137615	536,913,137615	1.888,050049	284,374420	130,454300	79,130417	16,274892	5,823748	42,711914	0,686451	-17,237720	0,000000
L799	VERVO	Lombardia	Sondrio	0,0000202850211	25,679,023670	79,169998	324,352966	130,454300	72,179466	19,596672	0,000000	43,847198	17,739708	-6,743281	47,275928
L806	VESCOVATO	Lombardia	Cremona	0,000056035808	504,855,556828	1.952,528809	258,564972	130,454300	71,339493	16,206226	0,000000	46,599102	0,709149	-6,743281	0,000000
L812	VESTONE	Lombardia	Brescia	0,000069545432	626,562,631715	2,510,014990	249,565399	130,454300	74,234192	18,501093	5,823748	10,700459	0,558845	-6,743281	16,036060
L813	VESTRENO	Lombardia	Lecco	0,000004040952	36,407,024742	103,200999	352,747070	130,454300	68,876305	19,309551	0,000000	73,923515	12,907487	0,000000	47,275928
L816	VEZZA D'OGLIO	Lombardia	Brescia	0,000031278988	281,808,661485	823,972986	342,059528	130,454300	51,789688	26,928888	5,823748	53,271847	1,587120	-6,743281	78,941238
L826	VHADANA	Lombardia	Mantova	0,000268421637	2,418,349,250547	9,828,013672	246,066940	130,454300	76,801216	20,889553	0,000000	26,732302	0,132967	-17,237720	0,000000
L827	VHADANICA	Lombardia	Bergamo	0,000009465662	85,281,037621	404,601990	210,777603	130,454300	71,490783	17,249078	0,000000	-15,026356	3,116885	-17,237720	16,036060
L854	VIDIGLIUFO	Lombardia	Pavia	0,000061874600	557,460,248827	2,540,782959	219,404907	130,454300	83,889633	16,834091	0,000000	-5,094761	0,564943	-6,743281	0,000000
L855	VIGNANO SANMARTINO	Lombardia	Bergamo	0,000012668718	114,139,023597	459,537994	248,377777	130,454300	75,129066	15,550489	5,823748	19,984522	2,637324	-17,237720	16,036060
L866	VIGNANO'	Lombardia	Lecco	0,00002322370	209,222,323594	977,854004	213,960709	130,454300	75,790934	14,294952	0,000000	9,823555	14,294952	-6,743281	38,492393
L872	VIGEVANO	Lombardia	Pavia	0,0001131655695	10,195,671,016871	32,479,247266	313,974304	130,454300	72,751671	14,494952	0,000000	64,484795	0,039492	-6,743281	0,000000
L876	VIGLIU'	Lombardia	Varese	0,000081212974	731,689,656273	2,415,280029	302,941956	130,454300	75,790375	16,922273	0,000000	70,523354	0,558892	-6,743281	16,036060
L883	VIGNATE	Lombardia	Milano	0,000093190792	839,604,011585	3,970,287109	211,471863	130,454300	75,842392	15,430747	0,000000	6,663116	0,319050	-17,237720	0,000000
L894	VIGOLO	Lombardia	Bergamo	0,000006032355	72,367,639473	2,415,280029	313,539063	130,454300	75,476128	20,446402	0,000000	40,520790	6,091540	-17,237720	57,787651
L917	VILLABIOSCOSSI	Lombardia	Pavia	0,000002262239	20,381,679740	57,981001	385,199097	130,454300	71,140793	14,336752	5,823748	95,906738	24,260851	0,000000	47,275928
L919	VILLACARCINA	Lombardia	Brescia	0,000145578924	1,311,595,765097	4,775,209961	274,667664	130,454300	74,029343	17,569393	0,000000	27,659212	0,256946	-6,743281	31,441797
L928	VILLACORTESSE	Lombardia	Milano	0,00002230850	740,860,222398	2,713,196593	273,058075	130,454300	76,310509	15,412758	0,000000	22,371281	0,522366	-17,237720	45,224617
L929	VILLAD'ADDA	Lombardia	Bergamo	0,000056132380	505,725,619429	2,280,474121	221,763367	130,454300	74,393440	16,540262	0,000000	16,998375	0,614734	-17,237720	0,000000
A215	VILLAD'ALME	Lombardia	Bergamo	0,000064963037	765,656,099761	3,050,964644	250,955399	130,454300	76,124748	13,965916	5,823748	24,130089	0,458628	0,000000	0,000000
L938	VILLAD'OVINA	Lombardia	Bergamo	0,000028420046	256,050,881146	894,690613	286,189301	130,454300	76,230400	22,424870	0,000000	46,206524	1,580466	-6,743281	16,036060
L907	VILLADICHAVERNINA	Lombardia	Sondrio	0,000014992784	135,077,743850	395,088013	341,992792	130,454300	72,394043	17,851185	0,000000	81,387289	3,471331	-21,452991	57,787651
L936	VILLADISERIO	Lombardia	Bergamo	0,000074275776	669,188,852979	2,650,695313	252,457855	130,454300	67,468201	13,729878	0,000000	15,551588	0,555398	-6,743281	31,441797
L908	VILLADITIRANO	Lombardia	Sondrio	0,000041966718	376,099,848463	1,187,270020	318,461548	130,454300	71,321167	17,530024	0,000000	57,452202	1,155940	-17,237720	57,787651
L956	VILLAGUARDIA	Lombardia	Como	0,000099824862	899,373,723551	3,660,850098	245,673477	130,454300	74,663365	17,465651	0,000000	29,429419	0,399047	-6,743281	0,000000
P804	VILLAPONA	Lombardia	Mantova	0,000031189065	280,998,403888	986,276245	284,908417	130,454300	67,757988	17,979050	0,000000	51,500820	1,356485	-6,743281	22,603088
L923	VILLACHARA	Lombardia	Brescia	0,000014653755	132,023,247677	526,394226	250,806793	130,454300	65,900360	16,096703	0,000000	30,514481	2,475602	-17,237720	22,603088
L983	VILLANOVA D'ARDEGNINI	Lombardia	Pavia	0,000010026486	90,333,794435	324,631989	278,265228	130,454300	79,572578	16,999517	0,000000	41,755551	4,119948	-17,237720	0,000000
L977	VILLANOVA DEL SILLARO	Lombardia	Lodi	0,000014360484	129,381,017949	605,692993	213,608246	130,454300	79,988617	15,928979	0,000000	21,84798	2,289295	-17,237720	0,000000
L984	VILLANTERIO	Lombardia	Pavia	0,000033825250	304,749,155445	1,176,020020	288,696075	130,454300	70,495377	14,367617	0,000000	26,526686	0,995318	-6,743281	22,603088
L995	VILLANOVA SUI CLISI	Lombardia	Brescia	0,000087745300	790,542,95124	6,255,440918	268,358307	130,454300	72,632408	16,759487	0,000000	49,261143	0,456656	-17,237720	16,036060
M017	VILLASANTA	Lombardia	Monza e della Brianza	0,0000207909003	1,873,159,680296	8,256,062296	289,397003	130,454300	75,292526	15,172195	0,000000	39,788570	0,207905	-6,743281	45,224617
M044	VILLASANTA	Lombardia	Mantova	0,000035074497	316,004,267329	1,108,542969	310,570618	130,454300	66,034114	18,931423	0,000000	52,720608	1,062497	-6,743281	22,603088
M045	VILLONGO	Lombardia	Bergamo	0,000095511121	860,509,050636	3,478,841553	247,355057	130,454300	77,127869	15,860373	0,000000	9,301595	0,406871	-17,237720	31,441797
M050	VILMINORE DI SCALVE	Lombardia	Bergamo	0,000019640490	176,951,322743	6,255,440918	310,570618	130,454300	66,034114	18,931423	0,000000	52,720608	1,062497	-6,743281	45,224617
M052	VIMODRONE	Lombardia	Monza e della Brianza	0,0000238785596	1,251,342,839653	6,927,064941	310,570618	130,454300	79,052376	15,145388	0,000000	47,252773	0,184480	-6,743281	45,224617
M065	VIONE	Lombardia	Brescia	0,000013918850	126,384,096670	359,679993	348,599030	130,454300	53,912483	27,728178	5,823748	86,620819	3,526876	-6,743281	47,275928
M070	VISANO	Lombardia	Brescia	0,0000230998817	208,109,181095	1,104,155029	188,478226	130,454300	67,126396	17,932811	5,823748	-16,259357	1,178075	-17,237720	0,000000
M079	VISTARINO	Lombardia	Pavia	0,000017962837	151,325,984027	667,707214	226,635239	130,454300	72,485077	14,011888	0,000000	14,377059	2,050173	-6,743281	0,000000
M091	VITTUONE	Lombardia	Milano	0,000098108695	893,911,935642	3,813,313477	231,798295	130,454300	72,989073	15,428888	5,823748	24,015524	0,327521	-17,237720	0,000000
M101	VIZZOLA TICINO	Lombardia	Varese	0,000007630793	68,749,753688	232,975988	295,093719	130,454300	81,666313	16,100054	5,823748	5,823748	0,577076	25,204151	31,441797
M102	VZZOLO PREDABESSI	Lombardia	Milano	0,000056129643	505,700,966146	2,034,645264	248,545029	130,454300	81,036324	18,016087	5,823748	19,339059	0,624813	-6,743281	0,000000
M104	VOBARNO	Lombardia	Brescia	0,0000873239009	786,746,230607	2,838,403809	267,746124	130,454300	76,548286	18,665112	0,000000	32,407394	0,378284	-6,743281	16,036060



Codice contabile	Denominazione	Regione	Provincia	Coefficiente di riparto (A)	Costo standard totale (B = C * D)	Tonnellata di rifiuti urbani (C)	Costo standard per tonnellata (D = E + F + G + H + I + J + K + L)	Base nazionale (E)	Percentuale di raccolta differenziata (F)	Diffrizione impiantistica e elettrica (G)	Mobilità di gestione (H)	Costo comunale di riferimento (popolazione, est. reddito, istruzione, densità) (I)	Discrepanza di costi (costo fisso di gestione) (J)	Mobilità di raccolta (K)	Gruppi omogenei (L)	
																d cal
M109	VOGHERA	Lombardia	Pavia	0,000074079579	6.673,435407998	22.211,250000	300,452942	130,454300	54,382416	12,536061	0,000000	71,274384	0,056685	-6,743281	38,492393	
M110	VOLOGNA	Lombardia	Cremona	0,000006006396	54.114,181906	167,809988	322,472931	130,454300	76,102455	15,964957	0,000000	76,967346	7,124083	-6,743281	22,603088	
M119	VOLPARA	Lombardia	Pavia	0,00003040185	27.390,596853	77,559998	353,153656	130,454300	34,596680	16,345201	0,000000	138,809143	17,619846	-31,947432	47,275928	
M125	VOLTAMANTOVANA	Lombardia	Mantova	0,000107674043	970,091,100392	3.390,883789	286,087982	130,454300	69,504166	16,892941	0,000000	53,296722	0,390053	-6,743281	22,603088	
M127	VOLTIDIO	Lombardia	Cremona	0,000008276523	74.567,471700	284,952,263229	304,814240	130,454300	75,366837	14,898239	0,000000	62,204674	6,030344	-6,743281	22,603088	
M144	ZANODOBBO	Lombardia	Bergamo	0,000031627918	284,952,263229	1.183,812500	240,707260	130,454300	71,568947	13,858273	0,000000	18,961040	1,241733	-17,237720	16,036060	
M147	ZANICA	Lombardia	Bergamo	0,000087351363	786,993,578008	3.674,448242	214,180069	130,454300	75,820099	14,019648	0,000000	10,753122	0,370643	-17,237720	0,000000	
M150	ZAVATTARELLO	Lombardia	Pavia	0,000018048095	162,604,615050	514,203748	316,205292	130,454300	42,472080	17,848892	0,000000	96,965332	2,641779	-21,452991	47,275928	
M152	ZECONE	Lombardia	Pavia	0,000017345234	158,272,176444	804,419006	194,267136	130,454300	45,858829	15,520516	0,000000	7,411766	1,765027	-6,743281	0,000000	
M156	ZELBO	Lombardia	Como	0,000005257634	47,368,738848	163,798007	289,295929	130,454300	61,236935	15,186128	0,000000	5,823748	36,706074	1,765027	47,275928	
M158	ZEL BUON PERSICO	Lombardia	Lodi	0,000081561712	734,831,617958	3.303,154053	222,463623	130,454300	84,119987	15,500940	0,000000	5,823748	10,500940	-7,112101	0,000000	
M160	ZELO SURRIGIONE	Lombardia	Milano	0,000023006668	207,278,966141	842,416992	246,052699	130,454300	82,002289	15,734977	0,000000	5,823748	-4,269132	1,596811	0,000000	
M161	ZEME	Lombardia	Pavia	0,000016301840	146,871,701933	631,357483	232,628433	130,454300	44,027718	14,336752	0,000000	5,823748	45,258865	2,071412	-31,947432	22,603088
M162	ZENEVEDO	Lombardia	Pavia	0,000007108806	68,951,940105	265,250000	259,573761	130,454300	41,094263	14,410296	0,000000	45,457649	4,954192	-6,743281	22,603088	
M166	ZERBO	Lombardia	Pavia	0,00006028757	54,325,193059	164,953995	329,335419	130,454300	73,401901	15,431453	0,000000	25,601645	1,964528	-6,743281	22,603088	
M167	ZERBOLO'	Lombardia	Pavia	0,000020165535	181,681,728748	676,213989	269,072815	130,454300	77,993211	17,299337	0,000000	0,000000	6,865971	-6,743281	22,603088	
M176	ZIBDO SAN GIACOMO	Lombardia	Milano	0,000007108806	640,488,762572	3.013,834961	212,509567	130,454300	84,598846	14,806062	0,000000	0,000000	-10,863283	0,456995	-6,743281	22,603088
M180	ZNASCO	Lombardia	Bergamo	0,0000113176449	1,019,685,119000	3.789,010254	275,028961	130,454300	79,817719	15,252811	0,000000	44,156993	1,101675	-17,237720	22,603088	
M182	ZOGNO	Lombardia	Brescia	0,000018859006	169,910,594151	526,760010	322,557770	130,454300	82,997978	20,172153	0,000000	56,362461	2,532683	-17,237720	47,275928	
A031	ACQUACANINA	Marche	Macerata	0,00001615497	14,554,8449924	48,689998	299,051788	130,454300	48,710827	0,794402	0,000000	79,505196	24,258953	-31,947432	47,275928	
A035	ACQUALAGNA	Marche	Pesaro e Urbino	0,000079670855	719,597,810008	2,266,573975	317,482605	130,454300	71,555252	11,27197	0,000000	77,446677	0,561582	-21,452991	57,787651	
A044	ACQUASANTA TERME	Marche	Ascoli Piceno	0,000056152925	505,910,719542	1,556,508057	325,029297	130,454300	20,969686	-3,571001	0,000000	107,994736	0,900522	10,494459	57,787651	
A047	ACQUAVIVA PICENA	Marche	Ascoli Piceno	0,000057468794	517,946,257416	1,637,081055	316,384003	130,454300	83,265877	-3,559537	0,000000	89,560204	0,803364	-6,743281	22,603088	
A092	AGUGLIANO	Marche	Ancona	0,000049207834	443,338,808328	1,595,402954	277,885162	130,454300	81,214653	-0,241780	0,000000	5,823748	0,819829	-17,237720	22,603088	
A233	ALTDONIA	Marche	Fermo	0,000078576241	707,933,961042	2,009,822998	352,236969	130,454300	84,599555	-0,401715	0,000000	81,403328	0,713641	-6,743281	62,215172	
A252	AMANDOLA	Marche	Fermo	0,000061328973	552,544,412292	1,458,285034	378,900146	130,454300	83,467445	6,891523	0,000000	106,182503	0,860036	-6,743281	57,787651	
A271	ANCONA	Marche	Ancona	0,001969190844	17,741,458,028898	50,953,96875	348,187164	130,454300	77,499344	0,811448	0,000000	107,645085	0,026215	-6,743281	38,492393	
A327	APECCOCHIO	Marche	Pesaro e Urbino	0,000041808116	376,670,925053	1,012,807007	371,907898	130,454300	72,407051	1,961934	0,000000	108,115763	1,198527	10,494459	47,275928	
A329	APERO	Marche	Macerata	0,000033571281	302,461,016592	816,000000	369,756744	130,454300	83,829570	-2,444555	0,000000	5,823748	1,524919	-17,237720	57,787651	
A334	APPIGNANO	Marche	Macerata	0,000056939717	512,999,341752	1,791,107056	296,414673	130,454300	76,860367	-2,823388	0,000000	75,780525	0,777514	-17,237720	22,603088	
A335	APPIGNANO DEL TRONTO	Marche	Ascoli Piceno	0,000020492290	184,625,654576	539,299988	342,343109	130,454300	73,967598	-3,571001	0,000000	98,715688	2,226649	-17,237720	57,787651	
A366	ARCEVA	Marche	Ancona	0,000052918001	476,765,616513	1,323,515991	360,226563	130,454300	82,284027	-2,283181	0,000000	108,314377	0,924423	-6,743281	47,275928	
A437	ARQUAIADEL TRONTO	Marche	Ascoli Piceno	0,000018217832	164,133,862146	511,483002	320,897960	130,454300	29,735319	-3,571001	0,000000	132,382294	1,858881	-17,237720	47,275928	
A462	ASCOLIPICENO	Marche	Ascoli Piceno	0,001013380367	9,130,067,462461	26,881,623047	359,639740	130,454300	68,882805	-3,567473	0,000000	112,071922	0,049091	-6,743281	38,492393	
A483	AUDITORE	Marche	Pesaro e Urbino	0,000037123266	334,462,689256	947,116028	353,138031	130,454300	71,938889	0,827888	0,000000	80,065085	1,579912	10,494459	57,787651	
A626	BARBARA	Marche	Ancona	0,000016609248	149,641,298257	496,526611	301,376190	130,454300	82,470413	-4,306288	0,000000	68,389565	2,684645	-6,743281	22,603088	
A639	BARCHI	Marche	Pesaro e Urbino	0,000012721633	114,615,764530	365,812012	313,318756	130,454300	77,309339	-1,800349	0,000000	88,020859	3,392782	-6,743281	22,603088	
A740	BELFORTE ALL'ISAURO	Marche	Pesaro e Urbino	0,000007818726	70,442,948886	251,216995	280,406769	130,454300	80,462161	2,864663	0,000000	70,285507	3,820877	-21,452991	16,036060	
A739	BELFORTE DEL CHIENTI	Marche	Macerata	0,000028129186	253,430,371617	744,403992	340,447357	130,454300	74,586662	6,891523	0,000000	75,579488	1,891070	-6,743281	57,787651	
A760	BELMONTE PICENO	Marche	Fermo	0,000005112085	46,057,416332	137,248993	335,575623	130,454300	83,903099	-2,193587	0,000000	5,823748	6,471694	-6,743281	22,603088	
A769	BELVEDEROSTRENSE	Marche	Ancona	0,000023871816	215,073,525577	889,669983	311,849915	130,454300	84,884708	-3,856009	0,000000	76,749123	1,934280	-6,743281	22,603088	
A947	BOLOGNOLA	Marche	Macerata	0,000003222682	29,034,808726	88,379997	328,522400	130,454300	53,847664	6,287648	0,000000	5,823748	108,062851	-31,947432	47,275928	
B026	BORGOPACE	Marche	Pesaro e Urbino	0,000014324437	129,056,253895	313,807007	411,259949	130,454300	83,870590	5,376192	0,000000	130,512833	3,275691	10,494459	47,275928	
B352	CAGLI	Marche	Pesaro e Urbino	0,000153675005	1,384,537,542900	4,296,180176	322,271759	130,454300	64,105141	2,885738	0,000000	100,021240	0,306856	-6,743281	31,441797	
B388	CALDAROLA	Marche	Macerata	0,000032011603	288,409,077118	781,820007	368,894470	130,454300	78,428207	6,891523	0,000000	5,823748	104,996567	1,750222	57,787651	
B488	CAMERATA	Marche	Ancona	0,000107469242	968,245,941065	3,341,105957	289,798035	130,454300	80,077782	-0,042635	0,000000	54,280460	0,329644	-6,743281	22,603088	
B470	CAMERATA PICENA	Marche	Ancona	0,000032125709	289,437,119377	1,084,175049	266,963032	130,454300	83,252089	-3,254289	0,000000	39,421871	0,329644	-6,743281	22,603088	
B474	CAMERINO	Marche	Macerata	0,000134159158	1,208,709,188447	3,323,129883	363,726185	130,454300	83,800476	0,006747	0,000000	134,862671	0,397874	-17,237720	31,441797	
B534	CAMPOFIONE	Marche	Fermo	0,000042666270	384,402,477686	955,710022	402,216644	130,454300	81,809364	-1,802938	0,000000	102,947212	1,389397	25,204151	62,215172	



Codice contabile	Denominazione	Regione	Provincia	Coefficiente di riparto (A)	Costo standard globale (B = C * D)	Tonnellata di rifiuti urbani (C)	Costo standard per tonnellata (D = E + F + G + H + I + J + K + L)	Base nazionale (E)	Percentuale di raccolta differenziata (F)	Distanza (G)	Mobilità di gestione (H)	Costo comunale di riferimento (popolazione, est. reddito, istruzione, densità) (I)	Discrepanza di costi (costo base di gestione) (J)	Mobilità di raccolta (K)	Gruppi omogenei (L)
B662	CAMPOROTONDO DIFIASTRONE	Marche	Macerata	0,000006422795	57.866,283897	174,815002	331,014404	130,454300	75,017601	-2,867303	58,23748	7,769680	-17,237720	57,787651	
B636	CANTIANO	Marche	Pesaro e Urbino	0,000042839436	385.953,610942	968,763977	399,222168	130,454300	74,903931	6,592584	0,000000	11,775795	1,213501	10,494439	57,787651
B727	CARASSI	Marche	Ascoli Piceno	0,000016418722	147.924,754505	398,946991	370,787994	130,454300	49,947921	3,092895	0,000000	136,455338	3,230242	25,204151	22,603088
B816	CARPEGNA	Marche	Pesaro e Urbino	0,000032075672	288.986,309373	935,174988	309,018433	130,454300	68,707245	3,121360	0,000000	79,470032	1,442572	-21,452991	47,275928
B846	CARTOCETO	Marche	Pesaro e Urbino	0,000123265985	1.110.566,780708	3.491,038086	318,119354	130,454300	80,397293	11,592896	0,000000	56,822617	0,370923	-6,743281	45,224617
C083	CASTEL DI LAMA	Marche	Ascoli Piceno	0,0000127704751	1.150,558,104321	3.455,256104	332,987793	130,454300	63,843521	-4,637659	0,000000	72,998902	0,401975	25,204151	45,224617
C080	CASTELBELLINO	Marche	Ascoli Piceno	0,000063859515	578.541,467483	1.917,842401	299,055634	130,454300	81,555771	-2,452005	0,000000	52,371334	0,719827	-6,743281	45,224617
C100	CASTELFIDARDO	Marche	Ascoli Piceno	0,000252009503	2.270,483,859827	7.628,311035	297,639130	130,454300	76,932802	0,354187	0,000000	51,848646	0,170881	-6,743281	45,224617
C152	CASTELLEONE DI SUASA	Marche	Ascoli Piceno	0,000020439085	184,146,279426	806,919006	303,411621	130,454300	80,842502	-3,419503	0,000000	77,558441	2,316096	-6,743281	22,603088
C248	CASTELPLANIO	Marche	Ascoli Piceno	0,000057990583	522,467,136562	1.825,376953	286,224243	130,454300	81,237160	-4,901501	0,000000	62,843666	0,730831	-6,743281	22,603088
C251	CASTELRAMONDO	Marche	Macerata	0,000071798476	648,878,588289	1.853,750000	348,956757	130,454300	89,91523	0,000000	92,982597	6,891523	0,712790	-17,237720	57,787651
C267	CASTEL SANTIANGELO SUL NERA	Marche	Macerata	0,000005489423	49,402,988399	164,479996	300,359643	130,454300	34,051922	-1,952672	5,823748	110,244492	6,998380	-31,947492	47,275928
C321	CASTIGLIANO	Marche	Ascoli Piceno	0,000036432320	328,237,601875	968,905029	338,771698	130,454300	72,198975	-3,971001	0,000000	86,991159	1,893215	-17,237720	57,787651
C391	CASTORANO	Marche	Ascoli Piceno	0,000005489423	49,402,988399	164,479996	300,359643	130,454300	34,051922	-1,952672	5,823748	110,244492	6,998380	-31,947492	47,275928
C524	CERRETO D'ESI	Marche	Ascoli Piceno	0,000044985083	405,293,677788	1.448,904053	279,724304	130,454300	83,623505	-1,249856	0,000000	56,751167	-1,249856	-6,743281	16,036060
C582	CESSAPALOMBO	Marche	Macerata	0,000007253491	65,350,451278	179,985001	363,089318	130,454300	81,789804	-1,939241	5,823748	123,609261	7,478974	-31,947492	47,275928
C615	CHIMARAVALLE	Marche	Ascoli Piceno	0,000137444429	1.929,901,190028	6,615,244141	291,735443	130,454300	80,040634	-2,440851	5,823748	84,397911	0,203022	-17,237720	0,000000
C704	CINGOLI	Marche	Macerata	0,000137444429	1.929,901,190028	6,615,244141	291,735443	130,454300	80,040634	-2,440851	5,823748	84,397911	0,203022	-17,237720	0,000000
C770	CIVITANOVA MARCHE	Marche	Macerata	0,000957160355	8,628,552,316007	25,871,814453	333,318420	130,454300	92,024582	-2,705400	0,000000	91,174989	0,051963	-6,743281	38,492393
C877	COLLIDEL TRONTO	Marche	Ascoli Piceno	0,000058555394	594,226,231168	1,879,287964	316,197540	130,454300	84,499940	-3,790928	0,000000	79,661087	0,675657	-6,743281	31,441797
C886	COLUVRANO	Marche	Macerata	0,000019887739	178,178,917190	554,830994	322,943237	130,454300	77,737167	-1,939241	0,000000	104,142502	2,709758	-6,743281	16,036060
C985	COMUNANZA	Marche	Ascoli Piceno	0,000045292869	408,066,861306	1,550,681030	283,153320	130,454300	81,883373	-3,571001	0,000000	69,456161	0,889883	-31,947492	22,603088
D007	CORINALDO	Marche	Ascoli Piceno	0,000063441770	571,579,694981	1,833,109662	311,808563	130,454300	83,955116	-4,442070	0,000000	85,314278	0,667140	-6,743281	22,603088
D042	CORRIDONIA	Marche	Macerata	0,000255250406	2,299,682,824180	7,407,017090	310,473541	130,454300	80,791115	-2,842456	0,000000	73,889336	0,194339	-17,237720	45,224617
D096	COSSIGNANO	Marche	Ascoli Piceno	0,000014549761	131,086,318366	355,338898	368,904968	130,454300	79,676613	-0,713352	0,000000	108,202881	3,477301	25,204151	22,603088
D210	CUPRAMARITIMA	Marche	Ascoli Piceno	0,000169735379	1,529,233,749564	4,115,136230	371,611998	130,454300	83,349903	-2,449315	0,000000	104,748131	0,843055	-6,743281	62,215172
D211	CUPRAMONTE	Marche	Ascoli Piceno	0,00008027879	522,803,151783	1,651,541016	316,554749	130,454300	80,931549	-2,444359	0,000000	91,019409	0,734249	-6,743281	22,603088
D429	ESANATOGIA	Marche	Macerata	0,000030016320	270,432,542837	846,020996	319,852283	130,454300	75,725303	-2,268604	0,000000	73,598503	1,589657	-17,237720	57,787651
D451	FABRIANO	Marche	Ascoli Piceno	0,000433979668	3,909,947,117900	12,009,400391	325,573883	130,454300	84,293236	-1,249856	0,000000	80,225395	0,101723	-6,743281	38,492393
D472	FALCONARA MARITTIMA	Marche	Ascoli Piceno	0,000562968239	5,072,053,799438	14,596,213867	347,491058	130,454300	75,905281	-5,953350	0,000000	90,828842	0,086117	-6,743281	62,215172
D477	FALERONE	Marche	Fermo	0,000016255556	375,026,144898	1,183,704956	1,183,704956	130,454300	70,443359	-1,850558	0,000000	100,855965	0,861173	-6,743281	22,603088
D488	FANO	Marche	Pesaro e Urbino	0,001578050454	14,217,472,102732	39,863,351583	386,855212	130,454300	84,865440	8,592919	0,000000	100,861472	0,031991	-6,743281	38,492393
D541	FERMIANO	Marche	Pesaro e Urbino	0,000149182990	1,344,066,657712	4,784,643066	290,912628	130,454300	74,695854	-0,978606	0,000000	81,875549	0,282468	-21,452991	16,036060
D542	FERMO	Marche	Pesaro e Urbino	0,000931038906	8,386,210,680589	22,841,658250	367,233032	130,454300	76,906631	-4,155652	0,000000	108,492088	0,063779	-6,743281	62,215172
D564	FIASTRA	Marche	Macerata	0,000010549643	95,047,194983	291,399994	326,174286	130,454300	58,465961	0,794042	0,000000	116,980888	4,150619	-31,947492	47,275928
D597	FLOTTORANO	Marche	Ascoli Piceno	0,000118460943	1,067,275,860394	3,876,541592	290,293396	130,454300	83,882210	1,778867	0,000000	58,004456	0,313790	-6,743281	22,603088
D609	FORDA MONTE	Marche	Macerata	0,0000303086574	27,808,544411	83,690002	332,280365	130,454300	81,155212	0,794042	0,000000	74,585358	15,253265	-17,237720	47,275928
D628	FLUMINATA	Marche	Macerata	0,000023704454	213,365,676341	569,127014	375,251343	130,454300	79,832573	-1,952672	0,000000	113,826801	2,246705	-6,743281	57,787651
D652	FOLIGNANO	Marche	Ascoli Piceno	0,000078740984	709,418,219592	2,244,271973	316,101715	130,454300	81,328194	-3,564475	0,000000	68,877988	0,524386	-6,743281	45,224617
D691	FORCE	Marche	Ascoli Piceno	0,000019792327	178,319,299573	466,269989	382,437866	130,454300	81,874382	-0,995454	0,000000	109,590431	2,826663	-6,743281	22,603088
D749	FOSSOMBRONE	Marche	Pesaro e Urbino	0,000167768705	1,511,514,969576	4,672,097168	323,519592	130,454300	84,647552	10,238762	0,000000	88,601929	0,284301	-6,743281	16,036060
D760	FRANCIVILLA D'ETE	Marche	Pesaro e Urbino	0,000012553760	113,103,312372	338,898590	336,718628	130,454300	77,252850	-0,834984	0,000000	110,070145	3,743843	-6,743281	22,603088
D791	FRATTE ROSA	Marche	Pesaro e Urbino	0,000016071635	144,797,663704	439,250000	330,399689	130,454300	74,559311	6,420805	0,000000	114,739046	3,079148	-21,452991	47,275928
D807	FRONTINO	Marche	Pesaro e Urbino	0,000007170281	64,600,766461	190,996002	338,230988	130,454300	59,422020	0,897922	0,000000	114,025162	7,608671	-21,452991	47,275928
D808	FRONTONE	Marche	Pesaro e Urbino	0,000029945917	269,798,243256	748,895986	360,268113	130,454300	63,637975	3,607776	0,000000	92,524994	1,859014	10,494439	57,787651
D836	GABICEMARE	Marche	Pesaro e Urbino	0,0000333416634	3,003,922,709869	8,538,878906	351,793579	130,454300	37,983429	-2,833794	0,000000	113,827446	0,164273	-6,743281	78,941238
D853	GAGLI D'ILE	Marche	Macerata	0,000009485662	85,461,233651	254,244003	336,139641	130,454300	83,993668	-2,076128	5,823748	83,083656	4,821223	-17,237720	47,275928
D865	GENGA	Marche	Ascoli Piceno	0,000026815052	241,590,658043	732,380000	329,870636	130,454300	74,832405	-1,249856	0,000000	83,597893	-1,249856	-6,743281	47,275928
E122	GRADARA	Marche	Pesaro e Urbino	0,000096440620	868,883,385852	2,878,708008	301,831024	130,454300	74,962448	-0,892012	0,000000	63,510109	0,498679	10,494439	22,603088
E207	GROTTAMMARE	Marche	Ascoli Piceno	0,0000408612332	3,681,399,681538	10,317,443359	356,813171	130,454300	77,712921	-3,565886	0,000000	96,608162	0,131803	-6,743281	62,215172

Codice contabile	Denominazione	Regione	Provincia	Coefficiente di riparto (A)	Costo standard totale (B = C + D)	Tonnellata di rifiuti urbani (C)	Costo standard per tonnellata (D = E + F + G + H + I + J + K + L)	Base nazionale (E)	Percentuale di raccolta differenziata (F)	Differenza impiantistica e distanzi (G)	Mobilità di gestione (H)	Costo comunale di riferimento (popolazione, est. redditi, istruzione, servizi) (I)	Discrepanza di costi (costo base di gestione) (J)	Mobilità di raccolta (K)	Gruppi omogenei (L)
E208	GROTTAZZOLINA	Marche	Pesaro e Urbino	0,000039586279	356,653244821	1,122,064,0941	317,854370	130,454300	81,407845	-0,578962	58,23748	83,825653	1,062014	-6,743281	22,603088
E228	GUALDO	Marche	Macerata	0,000013805569	124,381508103	277,8469851	447,861896	130,454300	80,895142	6,891523	5,823748	67,890091	4,662763	-6,743281	57,787651
E351	ISOLA DEL PIANO	Marche	Pesaro e Urbino	0,000008200867	73,885852279	199,990997	369,445892	130,454300	82,27214	13,989171	0,000000	97,075401	5,117188	-6,743281	47,275928
E388	JESI	Marche	Ancona	0,000845766264	7,619,945378844	22,270,240,234	342,158203	130,454300	84,592346	-1,392359	0,000000	96,892116	0,062719	-6,743281	38,482393
E447	LAPEDONA	Marche	Pesaro e Urbino	0,000016198476	535,9222974	272,316071	311,844348	130,454300	26,267548	-3,342960	0,000000	115,205116	2,581984	-21,452991	22,603088
E590	LORETO	Marche	Ancona	0,0000286764699	2,583,611,381183	8,299,2559954	311,844348	130,454300	84,215210	4,864379	0,000000	81,947685	0,173986	-21,452991	31,441797
E694	LORO PIRENO	Marche	Macerata	0,000033108734	298,293,965960	918,062012	324,916718	130,454300	76,994418	-1,393241	0,000000	101,519112	1,482626	-6,743281	22,603088
E743	LUNANO	Marche	Pesaro e Urbino	0,000019920442	179,473,533595	728,888977	246,906418	130,454300	79,292976	1,126315	0,000000	39,690437	1,758336	-21,452991	16,036060
E783	MACERATA	Marche	Macerata	0,00004995380	7,252,619,232467	19,378,431641	374,243134	130,454300	80,441879	0,006747	5,823748	125,701706	0,065684	-6,743281	38,492393
E785	MACERATA FELTRINA	Marche	Pesaro e Urbino	0,000036475863	328,629,896771	1,003,138977	327,801563	130,454300	69,507027	1,116438	0,000000	88,971809	1,217365	-21,452991	57,787651
E807	MAGLIANO DITENNA	Marche	Pesaro e Urbino	0,000021967758	197,918,892441	652,776001	303,195709	130,454300	30,915709	1,189636	0,000000	75,241180	1,896295	-6,743281	22,603088
E837	MACULATISPONTINI	Marche	Ancona	0,000097136229	875,150,487503	2,995,652100	292,140228	130,454300	83,714531	-4,344363	0,000000	65,982735	0,473231	-6,743281	22,603088
E868	MALIGNANO	Marche	Ascoli Piceno	0,000036242068	326,523,523189	960,013977	340,123718	130,454300	82,875740	-3,564475	0,000000	81,417458	1,133470	-6,743281	22,603088
F021	MASSA FERMANA	Marche	Fermo	0,000012555860	113,122,229008	365,053986	309,979082	130,454300	78,554527	-1,288304	0,000000	97,477371	3,545272	-6,743281	22,603088
F044	MATELICA	Marche	Ascoli Piceno	0,000026019377	234,422,012427	640,765991	365,846527	130,454300	74,973015	-1,533628	0,000000	105,024643	1,804994	-6,743281	62,215172
F051	MATELICA	Marche	Pesaro e Urbino	0,0000156602679	1,410,914,470463	4,438,506836	317,980432	130,454300	82,775035	6,891523	0,000000	82,954240	0,288800	-6,743281	16,036060
F135	MERCATELLO SUL METAURO	Marche	Pesaro e Urbino	0,000027946102	251,780,873397	697,216003	361,123199	130,454300	74,973015	5,421871	0,000000	87,569527	2,036846	-21,452991	57,787651
F196	MERCATINO CONCA	Marche	Pesaro e Urbino	0,000020260219	182,805,089011	646,317017	283,279480	130,454300	83,883591	-3,502395	0,000000	98,619045	1,720655	-6,743281	16,036060
F145	MERGO	Marche	Ancona	0,000017268824	156,585,740119	498,088013	312,325896	130,454300	73,518944	-1,393241	0,000000	73,238770	2,747174	-6,743281	31,441797
F288	MOGLIANO	Marche	Macerata	0,000061451850	553,651,477672	1,716,485962	322,549377	130,454300	82,403534	-1,393241	0,000000	104,948601	0,770836	-17,237720	22,603088
F310	MOMBAROCCO	Marche	Pesaro e Urbino	0,000043975182	396,195,143384	1,269,354004	312,123444	130,454300	73,518944	0,783197	0,000000	73,238770	0,733115	10,494439	22,603088
F347	MONDANO	Marche	Pesaro e Urbino	0,000062152152	559,960,868674	1,700,472046	329,297302	130,454300	80,783684	12,864666	0,000000	88,563558	0,771315	-6,743281	22,603088
F348	MONDOLFO	Marche	Pesaro e Urbino	0,0000282580955	2,636,013,038423	7,744,703125	340,363342	130,454300	77,909670	2,625244	0,000000	73,723885	0,179968	-6,743281	62,215172
F379	MONSAMPIERO MORICO	Marche	Fermo	0,000007908939	71,255,715231	217,619843	327,432088	130,454300	82,810715	0,330907	0,000000	102,413086	6,057708	-17,237720	22,603088
F380	MONSAMPOLO DEL TRONTO	Marche	Ascoli Piceno	0,000062101147	559,501,325441	1,952,788840	286,513977	130,454300	80,677963	-4,414733	0,000000	73,777710	0,653401	-17,237720	22,603088
F381	MONSANO	Marche	Ancona	0,000049227302	443,514,208816	1,430,474976	310,046814	130,454300	82,715614	-2,986760	0,000000	67,751106	1,000286	-6,743281	31,441797
F415	MONTALTO DELLE MARCHE	Marche	Ascoli Piceno	0,000025016091	225,382,379239	598,278992	376,718719	130,454300	27,936615	3,908917	0,000000	135,498901	1,956122	-21,452991	47,275928
F428	MONTAPPONE	Marche	Fermo	0,000023900797	215,334,654922	694,776001	309,933899	130,454300	59,972977	-1,393241	0,000000	103,529950	1,510139	-6,743281	22,603088
F460	MONTECAVALLO	Marche	Macerata	0,000002587048	23,308,051196	60,049999	388,144073	130,454300	84,533821	-1,952672	0,000000	85,674881	17,235821	-6,743281	78,941238
F467	MONTECERIGNONE	Marche	Pesaro e Urbino	0,000012330469	111,091,868875	312,703003	355,262238	130,454300	27,936615	2,847641	0,000000	104,101524	4,370425	-21,452991	57,787651
F517	MONTECIBERTO	Marche	Pesaro e Urbino	0,000011857171	108,887,379239	407,615997	265,993835	130,454300	77,153725	-3,908917	0,000000	67,664299	3,555135	-31,947432	22,603088
F524	MONTEGRANNO TERME	Marche	Pesaro e Urbino	0,000022877644	206,116,521523	572,440979	360,065979	130,454300	70,300308	2,358580	0,000000	103,692062	2,218379	-6,743281	57,787651
F589	MONTEPORZIO	Marche	Pesaro e Urbino	0,000045041542	405,802,531933	1,322,645020	306,811371	130,454300	78,012100	13,870302	0,000000	67,664299	0,950573	-6,743281	22,603088
F599	MONTERINALDO	Marche	Pesaro e Urbino	0,000003457747	31,152,630828	84,985001	366,566223	130,454300	75,411110	-0,098543	0,000000	131,704102	13,235489	-6,743281	22,603088
F600	MONTE ROBERTO	Marche	Ancona	0,000047128697	424,606,792067	1,535,668945	276,496307	130,454300	78,889832	-4,732543	0,000000	55,096794	0,928134	-6,743281	22,603088
F621	MONTE SAN GIUSTO	Marche	Macerata	0,0000101952734	918,544,871490	2,940,574951	312,369141	130,454300	76,823219	-2,338794	0,000000	68,494382	0,455731	-6,743281	45,224617
F622	MONTE SAN MARTINO	Marche	Macerata	0,000010722302	98,602,757370	251,688995	383,817963	130,454300	79,683968	6,891523	5,823748	114,878966	5,435562	-17,237720	57,787651
F628	MONTE SAN PIETRANGELI	Marche	Pesaro e Urbino	0,000023849766	214,874,869539	758,856995	283,155945	130,454300	81,504440	-2,338794	0,000000	81,228324	1,852082	-31,947432	22,603088
F634	MONTE SAN VITO	Marche	Ancona	0,0000097180121	875,545,938861	2,912,921019	306,942389	130,454300	74,655423	-1,679482	0,000000	58,717037	0,431581	-6,743281	45,224617
F644	MONTE UDON COMBATTE	Marche	Fermo	0,000003677103	33,128,918757	94,919998	349,019379	130,454300	77,186234	-2,531680	0,000000	115,499596	1,2551155	-6,743281	22,603088
F655	MONTE UDON CORRADO	Marche	Pesaro e Urbino	0,00004126282	445,184,479993	1,639,602051	271,519836	130,454300	83,922667	-1,393241	0,000000	53,649345	3,852259	-6,743281	22,603088
F453	MONTE ARATTO	Marche	Ancona	0,000031979228	288,117,389182	868,398912	331,780762	130,454300	82,095467	1,503721	0,000000	100,298897	1,407578	-6,743281	22,603088
F454	MONTECASSANO	Marche	Macerata	0,0000108526092	97,767,647950	3,386,384033	288,735016	130,454300	75,916695	1,778867	0,000000	74,810623	0,409177	-17,237720	22,603088
F474	MONTECICCARDO	Marche	Pesaro e Urbino	0,00002785970	198,281,066317	705,445984	278,238847	130,454300	63,748634	-0,871025	5,823748	11,350704	1,707568	-21,452991	47,275928
F478	MONTECOPPOLO	Marche	Pesaro e Urbino	0,000026893828	241,800,388985	894,577026	348,126088	130,454300	71,880363	2,716249	0,000000	115,180710	2,071538	-6,743281	47,275928
F482	MONTE OSARIO	Marche	Macerata	0,0000109150017	983,388,916996	3,226,501953	304,784851	130,454300	80,672226	-3,394988	0,000000	58,134907	0,437086	-6,743281	45,224617
F487	MONTEDIOVE	Marche	Ascoli Piceno	0,000007906413	71,232,959904	171,531988	415,275055	130,454300	77,114708	0,146428	0,000000	128,412872	6,666679	-6,743281	47,275928
F493	MONTEFALCONE APPENNINO	Marche	Fermo	0,000009402977	84,716,283643	212,689998	388,346191	130,454300	52,016552	0,298103	5,823748	134,236847	7,234570	10,494439	57,787651

Codice contabile	Denominazione	Regione	Provincia	Coefficiente di riparto (A)	Costo standard totale (B = C + D)	Tonnellata di rifiuti urbani (C)	Costo standard operatività (D = E + F + G + H + I + J + K + L)	Base nazionale (E)	Percentuale di raccolta differenziata (F)	Diffrizione impiantistica e distacca (G)	Mobilità di gestione (H)	Costo comunale di riferimento (popolazione, est. reddito, istruzione, servizi) (I)	Discrepanza di costi (costo base di gestione) (J)	Mobilità di raccolta (K)	Grappi on-omnium (L)
F496	MONTEFANO	Marche	Macerata	0,000049811425	448,776,866877	1,860,194,946	270,315,785	130,454,300	75,911,6695	-2,823,382	0,000000	60,533,039	0,869,760	-17,237,720	22,603,088
F497	MONTEFELCINO	Marche	Pesaro e Urbino	0,000044408534	400,099,430013	1,159,031,006	345,499,756	130,454,300	80,915,559	11,255,522	0,000000	70,558,882	1,204,135	-6,743,281	57,787,651
F501	MONTEFIORE DELL'ASO	Marche	Ascoli Piceno	0,000032553821	293,294,199557	799,590,027	366,805,725	130,454,300	84,491,508	-0,563,195	0,000000	110,156,197	1,754,297	-6,743,281	47,275,928
F509	MONTEFORTINO	Marche	Fermo	0,000018351998	165,342,630748	424,17,0013	399,802,734	130,454,300	71,834,846	6,287,648	0,000000	105,837,318	2,908,563	25,204,151	47,275,928
F516	MONTEGALLO	Marche	Ascoli Piceno	0,00001272701	101,602,131999	2,573,101,074	321,234,985	130,454,300	29,249,182	-3,571,001	0,000000	130,515,137	4,549,182	-17,237,720	47,275,928
F520	MONTEGORGIO	Marche	Fermo	0,000089857234	801,461,687720	2,573,101,074	311,47,6959	130,454,300	73,649,897	-1,785,301	0,000000	92,942,842	0,456,341	-6,743,281	22,603,088
F522	MONTEGRANARO	Marche	Fermo	0,000152754812	1,376,247,051096	4,500,7,68666	305,780,487	130,454,300	80,939,728	-2,824,236	0,000000	58,471,020	0,276,557	-6,743,281	45,224,617
F533	MONTELABATE	Marche	Pesaro e Urbino	0,000127902928	1,152,343,584220	5,024,881,836	229,327,499	130,454,300	84,150,185	-2,091,295	0,000000	37,981,441	0,288,878	-21,452,991	0,000000
F536	MONTELEONE DI FERMO	Marche	Fermo	0,000041823936	37,681,371,245	119,939,507	229,327,499	130,454,300	51,51,4214	-1,850,558	5,823,748	126,938,545	10,287,980	-31,947,432	22,603,088
F549	MONTELEPARE	Marche	Fermo	0,000010045094	90,501,440163	222,235,001	407,233,063	130,454,300	72,524,094	0,298,103	0,000000	158,104,172	5,919,772	-6,743,281	47,275,928
F555	MONTEMAGGIORE AL METAURO	Marche	Macerata	0,000047712988	428,870,963369	1,454,805,054	295,483,551	130,454,300	82,91,4757	-4,377,343	0,000000	81,464,934	0,997,964	-17,237,720	22,603,088
F560	MONTEMARCIANO	Marche	Pesaro e Urbino	0,000034903270	314,461,594305	1,079,324,951	291,350,259	130,454,300	83,925,970	11,667,469	0,000000	55,102,249	1,203,877	-6,743,281	16,036,060
F570	MONTEMONE	Marche	Ascoli Piceno	0,000180995713	1,630,683,922061	4,700,632,813	346,907,318	130,454,300	79,533,982	-1,528,937	5,823,748	76,884,148	0,266,244	-6,743,281	62,215,172
F722	MORESCO	Marche	Fermo	0,000008442805	76,065,591247	281,061,005	270,637,299	130,454,300	82,61,5646	-2,068,281	0,000000	124,241,470	5,062,764	-31,947,432	22,603,088
F745	MORRO D'ALBA	Marche	Ancona	0,000024334425	219,241,413086	686,630,005	319,300,659	130,454,300	83,71,1304	-3,207,935	0,000000	86,757,492	1,825,724	-6,743,281	22,603,088
F749	MORROVALLE	Marche	Macerata	0,000134343966	1,210,374,488947	4,150,1,62109	291,645,111	130,454,300	82,195,430	-2,842,456	0,000000	67,909,927	0,328,566	-6,743,281	22,603,088
F793	MUCCIA	Marche	Macerata	0,00018077980	162,873,862266	6,290,538,006	338,871,417	130,454,300	82,195,430	6,891,523	0,000000	86,757,492	2,334,421	-17,237,720	47,275,928
F978	NUMANA	Marche	Ancona	0,000260003792	2,342,508,540808	6,290,538,006	372,208,527	130,454,300	83,988,633	5,411,289	0,000000	80,037,666	0,217,700	-6,743,281	78,941,238
G003	OFFANA	Marche	Ancona	0,000025090690	226,054,959512	7,263,742,188	296,439,514	130,454,300	82,997,978	3,501,075	0,000000	81,885,597	1,740,772	-6,743,281	22,603,088
G005	OFFIDA	Marche	Ascoli Piceno	0,000097306988	876,888,941107	2,600,669,922	337,101,196	130,454,300	76,171,875	-1,415,287	0,000000	115,490,654	0,538,986	-6,743,281	22,603,088
G089	ORIANO DI PESARO	Marche	Pesaro e Urbino	0,000030829829	277,761,866609	882,469,971	314,750,935	130,454,300	77,41,0233	-2,068,388	0,000000	91,695,236	1,403,861	-6,743,281	22,603,088
G137	ORTEZZANO	Marche	Fermo	0,000099809022	89,923,100470	239,524,994	385,068,420	130,454,300	85,102,846	0,298,103	0,000000	123,602,074	5,073,067	-6,743,281	45,224,617
G157	OSMO	Marche	Fermo	0,000069290225	6,291,251,32828	19,358,064,453	324,994,411	130,454,300	83,280,334	8,421,516	0,000000	69,210,220	0,066,896	-6,743,281	45,224,617
F401	OSTRA	Marche	Ancona	0,000089766549	808,753,231552	2,702,718,018	299,237,000	130,454,300	81,667,915	-3,663,945	0,000000	74,415,980	0,503,562	-6,743,281	22,603,088
F581	OSTRAVETERE	Marche	Ancona	0,000051031959	459,773,292635	1,769,432,983	358,392,904	130,454,300	83,421,516	-1,224,296	0,000000	81,014,496	0,970,334	25,204,151	22,603,088
G289	PALMIANO	Marche	Ascoli Piceno	0,00001686389	15,193,553727	44,030,998	345,064,941	130,454,300	47,430,072	-3,571,001	0,000000	97,244,781	22,461,888	-6,743,281	57,787,651
G416	PEGLIO	Marche	Pesaro e Urbino	0,000010464691	94,281,809380	255,989,014	366,87,0972	130,454,300	84,501,312	4,111,300	0,000000	92,402,252	4,357,469	-6,743,281	57,787,651
G436	PENNASAN GIOVANNI	Marche	Macerata	0,000124178119	1,118,784,848350	3,006,367,920	372,138,837	130,454,300	82,999,283	-1,021,816	0,000000	108,251,572	0,410,885	-6,743,281	57,787,651
G453	PERGOLA	Marche	Pesaro e Urbino	0,000259234520	23,355,779,662044	67,251,445,313	347,290,375	130,454,300	78,961,357	0,486,754	0,000000	105,617,523	0,019,348	-6,743,281	38,492,393
G479	PESARO	Marche	Pesaro e Urbino	0,000040877498	368,266,504,235	1,665,202,028	221,166,260	130,454,300	48,597,937	-0,749,06	0,000000	47,159,920	0,948,505	-21,452,991	16,036,060
G514	PETRIANO	Marche	Pesaro e Urbino	0,000021548460	194,141,213288	658,659,973	294,751,801	130,454,300	77,328,491	-1,393,241	0,000000	80,981,552	2,015,356	-17,237,720	22,603,088
G515	PETROLIO	Marche	Macerata	0,000027141497	244,531,775485	728,265,991	335,772,614	130,454,300	78,87,6831	-1,737,506	0,000000	121,328,979	1,484,680	-17,237,720	22,603,088
G517	PETRITOLI	Marche	Pesaro e Urbino	0,000012832269	115,612,541151	387,289,990	298,522,125	130,454,300	77,387,932	1,946,676	0,000000	73,440,798	3,825,990	-6,743,281	22,603,088
G551	PIAND MILETO	Marche	Pesaro e Urbino	0,000030085756	271,058,121,609	971,206,970	279,094,086	130,454,300	70,87,9013	0,796,452	0,000000	66,468,813	3,825,990	-6,743,281	16,036,060
G627	PIETRARBUBIA	Marche	Pesaro e Urbino	0,000013914118	125,330,475,733	362,596,985	345,726,746	130,454,300	71,600,769	2,943,060	5,823,748	95,111,542	4,056,695	-21,452,991	57,787,651
G657	PIEVETORINA	Marche	Macerata	0,000014578879	131,348,659884	589,424,988	331,324,341	130,454,300	82,965,376	-1,026,048	5,823,748	70,538,780	2,029,888	-17,237,720	57,787,651
G682	PIOBICO	Marche	Macerata	0,000013914118	125,330,475,733	362,596,985	345,726,746	130,454,300	71,600,769	2,943,060	5,823,748	95,111,542	4,056,695	-21,452,991	57,787,651
G690	PIOPACIO	Marche	Pesaro e Urbino	0,000030646054	276,106,137,369	838,929,016	329,117,401	130,454,300	73,050,774	2,409,459	0,000000	85,408,823	1,462,236	-21,452,991	57,787,651
G771	POGGIO SAN MARCELLO	Marche	Ancona	0,000009512202	85,700,339893	273,695,907	313,123,505	130,454,300	73,07,6790	-3,553,717	0,000000	82,008,812	2,689,011	0,000000	57,787,651
D566	POGGIO SAN VICINO	Marche	Macerata	0,000002472082	22,272,2,66384	77,605,003	266,995,239	130,454,300	13,287,717	-3,176,235	5,823,748	99,284,920	5,001,427	-6,743,281	22,603,088
F567	POLLENZA	Marche	Macerata	0,000080500724	725,272,6,23977	2,509,673,096	288,990,875	130,454,300	76,132,179	-1,026,048	0,000000	77,536,224	15,612,061	-31,947,432	57,787,651
G803	POLVERGI	Marche	Ancona	0,000048392427	435,982,394,898	1,585,578,003	274,973,785	130,454,300	80,724,243	-3,066,067	5,823,748	44,327,030	0,850,746	-6,743,281	22,603,088
G873	PONZANO DI FERMO	Marche	Fermo	0,000023625864	212,857,6,20607	790,572,893	269,244,484	130,454,300	57,655,575	-3,308,807	5,823,748	75,789,886	1,674,921	-21,452,991	22,603,088



Codice contabile	Denominazione	Regione	Provincia	Coefficiente di riparto (A)	Costo standard globale (B = C * D)	Tonnellata di rifiuti urbani (C)	Costo standard per tonnellata (D = E + F + G + H + I + J + K + L)	Base nazionale (E)	Percentuale di raccolta differenziata (F)	Diffrizione impiantistica e distanze (G)	Mobilità di gestione (H)	Costo comunale di riferimento (popolazione, est. reddito, istruzione, densità) (I)	Discrepanza di costi (costo fisso di gestione) (J)	Mobilità di raccolta (K)	Gruppi omogenei (L)
G919	PORTO RECANATI	Marche	Macerata	0,0000325962705	2,936.766,488594	8,396.768555	349,749603	130,454300	84,202209	5,411289	0,000000	74,045830	0,164108	-6,745281	62,215172
G920	PORTO SAN GIORGIO	Marche	Fermo	0,000487083918	4,398.390,747147	10,762,777344	407,737762	130,454300	83,559479	0,958238	0,000000	120,442421	0,126402	-6,745281	78,941238
G921	PORTO SANT'ELPIDIO	Marche	Fermo	0,000501234883	4,515,984,112285	12,157,032227	371,462708	130,454300	85,004211	-2,705400	0,000000	86,404282	-2,705400	-6,745281	78,941238
F632	POTENZA PICENA	Marche	Macerata	0,000379675659	3,356,637,137885	9,378,375000	358,978729	130,454300	77,982376	4,864379	5,823748	84,229034	0,153039	-6,745281	62,215172
H182	RAPAGNANO	Marche	Macerata	0,000019168947	17,270,027,07862	6,146,099985	280,996002	130,454300	58,822456	-3,150193	0,000000	77,267288	-3,150193	-6,745281	22,603088
H211	RECANATI	Marche	Macerata	0,000035658297	3,212,517,047862	9,462,943359	339,483917	130,454300	75,871486	4,864379	5,823748	84,043541	0,145167	-6,745281	45,224617
H321	RIPIATRANSONE	Marche	Ascoli Piceno	0,000079066170	71,234,799,44594	331,879120	331,879120	130,454300	76,015823	-1,832567	0,000000	110,712723	0,666076	-6,745281	22,603088
H323	RIPESAN GINESIO	Marche	Macerata	0,000010299495	92,793,474,6830	302,739990	306,512115	130,454300	74,111084	-1,393241	0,000000	89,195206	4,852014	-6,745281	16,036060
H390	ROCCAFIUVIONE	Marche	Ascoli Piceno	0,00002842549	251,748,862,480	780,331970	322,617645	130,454300	69,474518	-3,571001	0,000000	84,120140	1,589792	-17,237720	57,787651
H575	ROSORA	Marche	Marche	0,000028220038	254,248,906,748	855,690002	297,823456	130,454300	81,997932	-4,023731	5,823748	66,076263	1,635163	-6,745281	22,603088
H588	ROTELLA	Marche	Ancona	0,000012348874	111,257,394,768	285,604004	389,551208	130,454300	73,539445	-0,095544	0,000000	123,702080	4,181575	-6,745281	47,275928
H721	SALTARA	Marche	Pesaro e Urbino	0,000105793564	953,148,806,658	3,115,931,985	305,995264	130,454300	82,507561	10,229944	0,000000	57,575069	0,429897	-6,745281	31,441797
H769	SAN BENEDETTO DEL TRONTO	Marche	Pesaro e Urbino	0,0001310918317	11,810,740,62079	32,568,269531	313,979645	130,454300	76,594528	-4,610146	5,823748	122,594040	0,040085	-6,745281	38,492393
H809	SAN COSTANZO	Marche	Pesaro e Urbino	0,000063104126	473,374,867,697	1,810,746,948	313,979645	130,454300	79,802849	11,714588	0,000000	75,34952	0,20987	-6,745281	22,603088
H876	SAN GINESIO	Marche	Pesaro e Urbino	0,000052541649	68,340,878,763	527,219,894	312,270386	130,454300	77,023842	3,027181	0,000000	83,983408	2,521864	-6,745281	22,603088
H886	SAN GIORGIO DIPESARO	Marche	Pesaro e Urbino	0,000018273442	164,634,878,763	527,219,894	312,270386	130,454300	77,023842	3,027181	0,000000	83,983408	2,521864	-6,745281	22,603088
H958	SAN LORENZO IN CAMPO	Marche	Pesaro e Urbino	0,000049734128	448,080,464,824	1,416,780,029	316,266785	130,454300	85,071091	-1,021816	0,000000	84,998566	0,904876	-6,745281	22,603088
H979	SAN MARCELLO	Marche	Ancona	0,000022968944	206,921,066,951	713,708008	289,923981	130,454300	64,085167	-4,088457	5,823748	74,832817	3,080215	-6,745281	22,603088
I971	SAN PAOLO DI JESI	Marche	Ancona	0,000014813406	133,461,639,193	452,549,988	294,910248	130,454300	68,947830	69,947830	0,000000	80,961132	1,790954	-6,745281	22,603088
I156	SAN SEVERINO MARCHE	Marche	Macerata	0,000217837495	1,962,610,578,233	5,727,209,961	342,681793	130,454300	78,034393	6,891523	0,000000	102,372726	0,230367	-6,745281	31,441797
I286	SANT'ANGELO IN PONTANO	Marche	Macerata	0,000025416570	228,991,016,570	603,280029	379,576660	130,454300	81,339342	-1,399241	0,000000	115,916870	2,220826	-6,745281	57,787651
I287	SANT'ANGELO IN VADO	Marche	Pesaro e Urbino	0,0000282395126	742,340,289,646	2,235,652100	392,046417	130,454300	74,897430	2,387327	0,000000	87,968873	0,602840	-21,452991	57,787651
I324	SANT'ELPIDIO AMARE	Marche	Fermo	0,000020957870	1,828,552,340,083	5,776,874,023	316,529724	130,454300	85,182549	-3,394988	0,000000	88,853001	0,210271	0,000000	45,224617
I344	SANT'IPPOLITO	Marche	Pesaro e Urbino	0,000026377943	237,652,522,733	740,945,984	320,742095	130,454300	78,487656	13,152300	0,000000	80,961132	1,790954	-6,745281	22,603088
I251	SANTAMARIA NUOVA	Marche	Ancona	0,000047108822	424,427,128,557	1,436,660,034	295,426697	130,454300	81,244377	-2,823388	0,000000	69,801041	0,890587	-6,745281	22,603088
I315	SANTAVITTORIA IN MANTENANO	Marche	Fermo	0,000019871185	179,029,776,949	432,750,000	413,702545	130,454300	82,339662	6,891523	0,000000	117,874156	2,815673	25,204151	57,787651
I436	SARNANO	Marche	Macerata	0,000060773071	547,536,002,924	1,396,330,049	392,133494	130,454300	82,339662	3,426825	5,823748	84,646767	0,936154	-6,745281	57,787651
I459	SASSOCORVARO	Marche	Pesaro e Urbino	0,000073171418	659,239,117,938	2,252,584,961	292,658996	130,454300	74,936440	0,418737	0,000000	91,812442	0,655972	-21,452991	16,036060
I460	SASSOFELTRIO	Marche	Pesaro e Urbino	0,000025059030	225,769,748,061	662,317,993	340,878174	130,454300	53,069847	3,426825	0,000000	68,842827	2,092584	25,204151	57,787651
I461	SASSOFERRATO	Marche	Ancona	0,000120986391	1,090,028,920,222	2,986,600,098	364,973175	130,454300	82,567001	0,009040	0,000000	79,028276	0,419219	14,709771	47,275928
I608	SENGALLIA	Marche	Macerata	0,001303389875	11,742,913,001,348	34,255,242,188	342,806305	130,454300	69,455009	-2,860250	5,823748	107,938142	0,048280	-6,745281	38,492393
I643	SERRADE CONTI	Marche	Ancona	0,000040423204	364,193,554,063	1,252,310,059	278,400146	130,454300	75,314827	-3,205219	0,000000	83,763783	0,883362	-17,237720	22,603088
I653	SERRASAN QUIRICO	Marche	Ancona	0,000019778856	178,197,933,325	487,807007	365,304169	130,454300	69,819138	-3,178235	0,000000	83,361107	1,068309	-6,745281	16,036060
I654	SERRASANT'ABONDIO	Marche	Pesaro e Urbino	0,000017625011	158,792,830,945	547,830017	289,857849	130,454300	54,94180	5,494180	0,000000	121,141426	2,710725	-21,452991	57,787651
I651	SERRAPETRONA	Marche	Macerata	0,000014580511	131,363,338,898	382,591003	343,351929	130,454300	78,829453	6,891523	0,000000	93,738289	3,400173	-17,237720	47,275928
I661	SERRAVALLE DI CHIENTI	Marche	Macerata	0,000017625011	158,792,830,945	547,830017	289,857849	130,454300	54,94180	5,494180	0,000000	108,870132	2,291569	-21,452991	47,275928
I670	SERRUNGARINA	Marche	Pesaro e Urbino	0,000032361113	291,557,987,487	976,481018	298,580292	130,454300	74,96126	-1,650558	0,000000	101,225937	1,098723	-21,452991	22,603088
I758	SEROLO	Marche	Ancona	0,000016234836	957,124,544,147	2,730,586914	350,519714	130,454300	84,313179	2,815388	0,000000	77,278810	0,886402	-6,745281	62,215172
I774	SMERILLO	Marche	Fermo	0,000007042378	63,448,420,188	139,940002	453,397308	130,454300	85,100815	-3,379282	0,000000	137,717834	10,241045	25,204151	45,224617
I912	SPINETOLI	Marche	Ascoli Piceno	0,000145492762	1,310,819,488,655	3,742,882,080	350,216614	130,454300	75,831290	-3,379282	0,000000	86,919422	0,360496	-6,745281	22,603088
I922	STAFFOLI	Marche	Ascoli Piceno	0,000032271408	290,749,791,528	946,552002	307,167267	130,454300	79,332120	-3,196048	0,000000	76,421068	0,860496	-6,745281	45,224617
L078	TAVOLETO	Marche	Pesaro e Urbino	0,000017760625	160,014,645,657	528,028015	303,041962	130,454300	78,454178	0,961061	0,000000	95,818427	2,670939	-21,452991	16,036060
L081	TAVULLIA	Marche	Pesaro e Urbino	0,000100136108	902,177,952,134	3,617,985010	249,400589	130,454300	84,091667	-0,113358	0,000000	12,098899	0,956027	0,000000	22,603088
L191	TOLENTINO	Marche	Macerata	0,000038738505	3,498,138,561,093	10,087,407,227	346,304901	130,454300	82,448120	-1,026048	0,000000	95,808311	0,138912	-6,745281	45,224617
L279	TORRE SAN PATRIZIO	Marche	Fermo	0,000021927885	197,559,648,982	619,195984	319,058350	130,454300	77,595993	-3,144020	0,000000	96,058914	2,233371	-6,745281	22,603088
M318	TRECASTELLI	Marche	Ancona	0,000079640418	717,521,685,037	2,893,380,000	247,987366	130,454300	81,771942	0,000000	0,000000	23,460501	0,455565	-6,745281	22,603088
L366	TREA	Marche	Macerata	0,000145334627	1,309,394,766,833	4,305,371,094	304,130524	130,454300	81,905685	-1,026048	0,000000	87,104195	0,327031	-17,237720	22,603088
L498	URBANIA	Marche	Pesaro e Urbino	0,000118008742	1,063,210,759,417	3,761,393,066	282,864093	130,454300	76,679054	0,037612	0,000000	80,539787	0,370283	-21,452991	16,036060



Codice contabile	Denominazione	Regione	Provincia	Coefficiente di riparto (A)	Costo standard totale (B = C * D)	Tonnellata di rifiuti urbani (C)	Costo standard operatività (D = E + F + G + H + I + J + K + L)	Base nazionale (E)	Percentuale di raccolta differenziata (F)	Diffrizione impiantistica e distanze (G)	Mobilità di gestione (H)	Costo comunale di riferimento (popolazione, est. reddito, istruzione, servizi) (I)	Discrepanza di costi (costo fisso di gestione) (J)	Mobilità di raccolta (K)	Gruppi omogenei (L)
L500	URBINO	Marche	Pesaro e Urbino	0.000040483269	3.640.595.008351	9.296.894531	391.592590	130.454300	73.987106	1.028255	0.000000	154.231064	0.142756	-6.743281	38.492393
L501	URBSAGLIA	Marche	Macerata	0.00003969601	3571.24.640396	1.171.1449951	304.856934	130.454300	75.693779	-1.288304	0.000000	93.387352	1.244462	-17.237720	22.603088
L517	USITA	Marche	Macerata	0.000023617549	212.782.706642	537.405029	395.944763	130.454300	72.329025	6.287648	0.000000	105.851456	2.081121	0.000000	78.941238
M331	VALLEFOGLIA	Marche	Pesaro e Urbino	0.000201625749	1.816.550.572168	7.795.020000	233.039886	130.454300	76.405960	-0.565199	0.000000	2.904119	0.169098	-21.452991	45.224617
M728	VENAROTTA	Marche	Ascoli Piceno	0.000021824583	196.628.946730	602.216003	326.509003	130.454300	73.642487	-3.571001	0.000000	83.718025	1.715292	-17.237720	57.787651
M076	VUSSO	Marche	Macerata	0.000049618032	447.034.432588	1.339.395020	334.507751	130.454300	73.732124	-1.952672	0.000000	115.786797	1.158794	-31.947432	47.275928
A050	ACQUAVIVA COLLE ROCE	Molise	Campobasso	0.000007567934	68.178.023231	197.160004	345.800476	130.454300	12.202014	9.100051	0.000000	140.528214	6.240001	0.000000	47.275928
A051	ACQUAVIVA D'ISERNA	Molise	Isernia	0.000007231436	65.151.745171	212.089996	307.189148	130.454300	11.991355	8.036744	0.000000	114.267311	6.104799	-21.452991	57.787651
A080	AGNONE	Molise	Isernia	0.000080135955	721.986.232263	1.768.248047	408.305989	130.454300	74.325226	13.160688	0.000000	117.201981	0.666442	14.709711	57.787651
A567	BAGNOLIDE TRIGNO	Molise	Isernia	0.000012875272	115.999.975190	329.010010	352.572784	130.454300	5.574359	10.668704	0.000000	143.979492	4.127581	10.494439	47.275928
A761	BELMONTE DEL SANNIO	Molise	Isernia	0.000036310095	327.136.409800	916.590017	356.909821	130.454300	18.197691	9.475885	0.000000	108.481400	1.485007	25.204151	57.787651
A930	BOJANO	Molise	Campobasso	0.000006681565	60.197.675553	186.460007	322.844971	130.454300	23.285915	14.399478	0.000000	120.930305	8.062034	-31.947432	57.787651
A971	BONERRO	Molise	Campobasso	0.000017993721	162.114.728998	499.398000	324.626801	130.454300	35.249929	11.674457	0.000000	89.338539	0.434360	-17.237720	31.441797
B295	BUSSO	Molise	Campobasso	0.000015204972	136.989.446752	2.141.939844	251.624374	130.454300	0.340295	13.549753	0.000000	146.434952	2.336694	-31.947432	47.275928
B519	CAMPOBASSO	Molise	Campobasso	0.000019482989	6.482.194.092023	21.418.939844	302.639932	130.454300	22.556711	8.095421	0.000000	124.449672	0.060354	-21.452991	38.492393
B522	CAMPOCHIRO	Molise	Campobasso	0.000010592809	95.436.992319	749.030029	376.279999	130.454300	7.616130	11.074637	0.000000	89.338539	3.446984	-31.947432	47.275928
B528	CAMPODIPIETRA	Molise	Campobasso	0.000030986242	278.198.089334	749.030029	375.744019	130.454300	8.1113617	16.668243	0.000000	92.923748	0.000000	-31.947432	57.787651
B544	CAMPOLIETO	Molise	Campobasso	0.000010585541	95.369.798028	320.049898	297.984070	130.454300	3.938134	6.314183	0.000000	127.879471	1.301225	-6.743281	57.787651
B550	CAMPOMARINO	Molise	Campobasso	0.000018787687	1.692.687.184658	5.152.970215	328.487671	130.454300	37.610722	9.754896	0.000000	89.105370	0.266775	-6.743281	57.787651
B630	CANTALUPO NEL SANNIO	Molise	Isernia	0.00009768124	88.006.075824	277.589996	317.036194	130.454300	10.954265	8.971833	0.000000	133.491028	2.612769	0.000000	47.275928
B682	CAPRACOTTA	Molise	Isernia	0.000019464382	175.364.673371	502.429993	349.033051	130.454300	23.866398	11.832128	0.000000	103.491028	2.812769	0.000000	57.787651
B820	CAROVILLI	Molise	Isernia	0.000014518129	130.801.331290	415.679993	314.668335	130.454300	21.892324	10.066392	0.000000	123.609650	2.806590	-31.947432	57.787651
B830	CARPINONE	Molise	Isernia	0.000016904135	152.298.091673	444.390015	342.712677	130.454300	17.841192	7.095855	0.000000	126.636345	2.897386	0.000000	57.787651
B838	CASACALENDA	Molise	Campobasso	0.000026801847	241.471.687346	756.335985	319.254974	130.454300	19.769591	10.153031	0.000000	125.584061	1.629832	-31.947432	57.787651
B871	CASALCIRRANO	Molise	Campobasso	0.000006257521	56.377.241553	158.639999	355.376479	130.454300	0.000000	8.282950	0.000000	92.923748	0.052228	-21.452991	57.787651
C082	CASTEL DEL GIUDICE	Molise	Isernia	0.00003983432	36.888.794853	107.099998	335.096130	130.454300	30.691387	13.185026	0.000000	123.461647	8.057228	-21.452991	57.787651
C270	CASTEL SAN VINCENZO	Molise	Isernia	0.000008243510	74.270.044778	240.500000	308.815155	130.454300	15.005399	10.364414	0.000000	121.835712	5.515127	-31.947432	57.787651
C066	CASTELBOTTACCIO	Molise	Campobasso	0.000005820268	52.437.800985	128.080002	409.414429	130.454300	10.225060	8.149285	0.000000	198.323944	9.162216	0.000000	47.275928
C175	CASTELLINO DEL BIFRNO	Molise	Campobasso	0.000008908510	80.281.373203	227.699994	352.178040	130.454300	0.000000	6.314183	0.000000	152.565980	5.977472	-6.743281	57.787651
C246	CASTELPETROSO	Molise	Isernia	0.000022675102	204.291.708838	682.929993	299.140045	130.454300	20.012600	16.839495	0.000000	104.000717	1.992722	-31.947432	57.787651
C247	CASTELPIZZUTO	Molise	Isernia	0.000001574682	14.187.119582	42.410000	334.522980	130.454300	0.000000	8.002000	0.000000	118.352661	30.438110	0.000000	47.275928
C200	CASTELVERRINO	Molise	Isernia	0.000001021712	9.205.132464	26.400000	348.679280	130.454300	0.000000	10.987889	0.000000	123.090820	36.870552	0.000000	47.275928
C346	CASTROPIGNANO	Molise	Campobasso	0.00001148766	100.444.994813	254.800003	394.211121	130.454300	84.761398	7.462498	0.000000	125.789699	3.590826	-21.452991	57.787651
C486	CERCHIAMAIORE	Molise	Campobasso	0.000032813251	295.631.537346	739.359985	389.847900	130.454300	78.391060	14.428815	0.000000	158.827393	1.892740	-6.743281	57.787651
C488	CERC EPICOLA	Molise	Campobasso	0.000005488266	49.446.628212	127.027000	389.260773	130.454300	78.680847	13.716591	0.000000	102.74997	6.816017	-6.743281	57.787651
C534	CERRO AL VOLTURNO	Molise	Isernia	0.000013209948	119.015.247710	387.929993	323.472534	130.454300	11.262151	8.781006	0.000000	128.826270	3.498898	-17.237720	57.787651
C620	CHIAUCI	Molise	Isernia	0.000002549120	22.996.336734	55.730000	412.100067	130.454300	37.545906	9.983646	0.000000	154.923793	1.790311	14.709711	47.275928
C764	CHITACAMPOMARANO	Molise	Campobasso	0.000005091097	45.868.321222	141.690994	323.720795	130.454300	8.264312	12.898434	0.000000	137.545181	8.938650	-21.452991	47.275928
C769	CIVITANOVA DEL SANNIO	Molise	Isernia	0.000009943917	89.589.888371	253.022003	354.079437	130.454300	25.943891	9.085941	0.000000	126.459618	4.948045	0.000000	57.787651
C854	COLLELANCHESE	Molise	Campobasso	0.000012321647	111.012.089049	337.138871	337.138871	130.454300	6.908131	9.866872	0.000000	113.252846	1.162550	14.709711	57.787651
C875	COLLETORCHIO	Molise	Campobasso	0.000028116353	253.314.754493	743.104980	340.886902	130.454300	0.972272	12.903872	0.000000	147.561966	1.719085	0.000000	47.275928
C878	COLLIA VOLTURNO	Molise	Isernia	0.000021247571	191.430.350299	507.209991	377.418335	130.454300	84.714424	16.849018	0.000000	106.371536	2.694410	-21.452991	57.787651
C941	CONCA CASALE	Molise	Isernia	0.000003153970	28.415.744424	76.410004	371.885132	130.454300	13.482171	10.822083	0.000000	153.554169	16.296503	0.000000	47.275928
D772	DIURONIA	Molise	Campobasso	0.000006310809	56.857.380036	145.820007	389.914520	130.454300	50.769398	9.459398	0.000000	145.680573	7.259972	-6.743281	47.275928
D595	FERRAZZANO	Molise	Campobasso	0.000044705922	402.778.790444	1.296.880005	310.575195	130.454300	46.037079	7.298184	0.000000	94.278160	1.064689	0.000000	31.441797
D595	FLIGNAZANO	Molise	Isernia	0.000011604550	104.551.387411	287.309998	363.897491	130.454300	27.482887	9.146964	0.000000	166.042542	4.947884	-21.452991	47.275928
D703	FORLI DEL SANNIO	Molise	Isernia	0.000009453536	85.171.791933	213.399984	389.980743	130.454300	28.568592	8.036744	0.000000	144.669087	5.754704	14.709711	57.787651
D715	FORNELLI	Molise	Isernia	0.000020310348	182.986.424437	635.010010	288.163055	130.454300	7.048972	8.596352	0.000000	103.649872	2.079914	-21.452991	57.787651

Codice contabile	Denominazione	Regione	Provincia	Coefficiente di riparto (A)	Costo standard globale (B = C * D)	Tonnellata di rifiuti urbani (C)	Costo standard per tonnellata (D = E + F + G + H + I + J + K + L)	Base nazionale (E)	Percentuale di raccolta differenziata (F)	Direzione impiantistica e districa (G)	Mobilità di gestione (H)	Costo comunale di riferimento (popolazione, est. reddito, istruzione, densità) (I)	Discrepanza di costi (costo fisso di gestione) (J)	Mobilità di raccolta (K)	Gruppi omogenei (L)
D737	FOSSALTO	Molise	Campobasso	0,000013507013	121,691,659014	286,119995	425,318864	130,454300	77,992516	7,502896	58,23748	127,233986	3,812089	14,709711	57,787651
D811	FROSSOLONE	Molise	Isernia	0,000030819594	277,669,651820	711,489980	390,265015	130,454300	69,882597	8,794939	0,000000	128,911484	1,377347	-6,749281	57,787651
D896	GAMBATESA	Molise	Campobasso	0,000017905725	161,321,928321	370,709991	435,170166	130,454300	77,127716	12,241824	0,000000	140,067184	1,781800	14,709711	57,787651
E030	GILDONE	Molise	Campobasso	0,000015134228	136,362,082509	330,045380	413,131317	130,454300	79,801053	16,698243	5,823748	136,158876	3,977188	-17,237720	57,787651
E244	GUARDIAFERA	Molise	Campobasso	0,000016288480	146,751,230768	285,639000	327,124542	130,454300	0,000000	10,749777	0,000000	115,340576	2,897816	10,494439	57,787651
E248	GUARDIAFERA	Molise	Campobasso	0,000009835292	88,611,358768	285,639000	310,222137	130,454300	8,718040	10,975873	0,000000	108,277486	4,520519	0,000000	47,275928
E259	GUGLIONESI	Molise	Campobasso	0,000063944773	576,111,510791	1,651,255981	348,892914	130,454300	76,724571	9,924911	5,823748	109,340218	0,765379	-6,749281	22,603088
E335	ISERNIA	Molise	Isernia	0,0000331600621	2,987,561,376147	8,426,439453	354,589196	130,454300	79,065399	6,677143	0,000000	121,208916	0,143062	-21,452991	38,492393
E391	JELSI	Molise	Campobasso	0,000034547058	311,252,298150	731,786011	425,332397	130,454300	79,501053	16,698243	5,823748	133,190292	1,907123	0,000000	57,787651
E456	LARNO	Molise	Campobasso	0,000090639434	815,663,444813	2,932,560059	350,071777	130,454300	71,230133	9,924911	5,823748	116,199127	0,579764	-6,749281	22,603088
E599	LIMOSANO	Molise	Campobasso	0,000009274097	83,555,136560	183,044006	456,475677	130,454300	62,46459	6,246459	5,823748	157,523941	5,833322	14,709711	57,787651
E669	LONGANO	Molise	Isernia	0,000009699391	87,396,283047	255,729996	341,713074	130,454300	5,266473	7,949287	0,000000	120,815982	4,929725	14,709711	57,787651
E722	LUCITO	Molise	Campobasso	0,000009205091	82,933,421421	244,380005	339,362549	130,454300	17,419874	8,276248	5,823748	131,815079	5,040669	-6,749281	47,275928
E748	LUPARA	Molise	Campobasso	0,000063879395	57,546,800923	179,570007	320,470001	130,454300	8,102266	11,989621	0,000000	147,594559	7,000769	-31,947492	47,275928
E778	MACCHIA D'ISERNIA	Molise	Isernia	0,000013607427	122,536,341044	414,160004	296,012024	130,454300	1,361181	11,989621	0,000000	91,619720	3,165576	14,709711	47,275928
E780	MACCHIAVALFORTORE	Molise	Campobasso	0,000008943712	80,578,526928	198,460999	405,016997	130,454300	17,274093	10,946243	0,000000	173,138986	5,924388	10,494439	57,787651
E779	MACCHIAVALFORTORE	Molise	Isernia	0,00001793125	160,307,457566	434,309998	317,769793	130,454300	44,489015	4,448901	0,000000	125,059761	2,602336	-6,749281	57,787651
E799	MAFALDA	Molise	Campobasso	0,000015318021	138,007,966244	434,309998	317,769793	130,454300	9,301402	9,426750	0,000000	107,799583	3,178094	0,000000	57,787651
F095	MATRICE	Molise	Campobasso	0,000007727493	69,620,978224	221,380005	314,486298	130,454300	12,623332	12,965838	0,000000	103,236954	4,163499	-6,749281	57,787651
F233	MIRABELLO SANNITICO	Molise	Campobasso	0,000035387180	318,821,396102	903,159973	583,008561	130,454300	58,563163	6,379442	0,000000	104,952873	1,618417	-6,749281	57,787651
F239	MIRANDA	Molise	Isernia	0,000012625233	113,747,252040	356,149994	319,380188	130,454300	0,794022	10,946243	0,000000	128,076797	3,650499	-6,749281	57,787651
F284	MOLISE	Molise	Campobasso	0,000001425248	12,840,792240	40,000000	321,018806	130,454300	0,000000	8,645734	5,823748	128,444122	1,7613714	-17,237720	47,275928
F392	MONACILIONI	Molise	Campobasso	0,000006029151	54,319,741646	150,000000	346,548492	130,454300	19,234781	6,513124	5,823748	146,982300	7,502066	-17,237720	47,275928
F391	MONTAGANO	Molise	Campobasso	0,000012552766	113,094,360467	297,750000	379,829926	130,454300	83,339775	5,698139	5,823748	110,185081	3,778985	-17,237720	57,787651
F429	MONTAQUILA	Molise	Isernia	0,000034097726	307,204,035251	1,123,010010	273,554138	130,454300	11,505219	9,243789	0,000000	95,164368	1,946273	-31,947492	57,787651
F475	MONTICELFONE	Molise	Campobasso	0,000019515256	175,823,039894	468,079987	375,626098	130,454300	82,140976	9,924911	5,823748	128,629028	2,799283	-6,749281	22,603088
F495	MONTIFALCONENEL SANNIO	Molise	Campobasso	0,000021762656	196,071,015526	556,335022	352,433308	130,454300	13,142346	13,142346	5,823748	127,802940	2,319744	0,000000	57,787651
F548	MONTELONGO	Molise	Campobasso	0,000006766204	60,960,228144	161,179993	378,212128	130,454300	1,150522	12,284328	0,000000	178,798447	8,248640	0,000000	47,275928
F569	MONTETIRO	Molise	Campobasso	0,000003933308	35,437,208007	108,959999	325,231354	130,454300	18,943100	11,640242	0,000000	136,968567	11,896679	-31,947492	47,275928
F576	MONTENERO DIBAGGIA	Molise	Campobasso	0,000132206276	1,191,114,670784	3,612,392090	376,649902	130,454300	17,249641	9,924911	5,823748	103,327555	0,897897	-21,452991	57,787651
F580	MONTENERO VAL COCCHIARA	Molise	Isernia	0,000042883327	386,358,054726	1,119,270020	345,187531	130,454300	10,759910	8,442385	0,000000	121,747505	1,286188	14,709711	57,787651
F748	MORRONE DEL SANNIO	Molise	Campobasso	0,000007599101	68,464,227565	198,580002	353,874072	130,454300	0,000000	12,566336	0,000000	156,914246	6,465285	0,000000	47,275928
F699	MONTORIO NEI FRENTANI	Molise	Campobasso	0,000014747594	132,868,699899	459,826996	288,953674	130,454300	14,794740	6,429571	5,823748	102,675400	2,935771	-31,947492	57,787651
G066	ORATINO	Molise	Campobasso	0,000019926447	179,527,655970	613,770020	282,499878	130,454300	20,401508	8,931788	0,000000	115,702088	2,205546	-31,947492	47,275928
G257	PALATA	Molise	Isernia	0,000020817945	187,559,623965	591,046997	317,334534	130,454300	32,214611	7,703061	0,000000	86,616776	2,558148	0,000000	57,787651
G486	PESCHE	Molise	Isernia	0,0000015770988	11,4763,728033	341,940002	335,625336	130,454300	18,000000	8,212581	0,000000	102,514915	3,842962	14,709711	57,787651
G495	PESCOLANCIANO	Molise	Isernia	0,000002739056	11,4763,728033	341,940002	335,625336	130,454300	18,000000	8,212581	0,000000	102,514915	3,842962	14,709711	57,787651
G497	PESCOLANCIANO	Molise	Campobasso	0,0000014747594	132,868,699899	459,826996	288,953674	130,454300	14,794740	6,429571	5,823748	102,675400	2,935771	-31,947492	57,787651
G506	PIETRACATENA	Molise	Isernia	0,0000056236211	506,661,088365	1,372,491943	369,154144	130,454300	85,308868	9,924911	5,823748	147,869110	10,001686	-17,237720	47,275928
G512	PETRELLA TIFERINA	Molise	Campobasso	0,000017665126	159,154,249534	429,144989	370,963586	130,454300	60,475319	8,940087	5,823748	136,329461	3,001471	-31,947492	57,787651
G523	PIETRABONANTE	Molise	Isernia	0,000007364403	68,349,714558	158,389999	418,900909	130,454300	71,405701	7,189308	0,000000	172,289045	6,116790	0,000000	31,441797
G609	PIETRACATENA	Molise	Campobasso	0,000019625189	178,813,474826	485,390991	364,270203	130,454300	16,139715	11,226666	5,823748	149,968544	2,668440	25,204151	57,787651
G610	PIETRACATENA	Molise	Campobasso	0,000005505238	49,599,531536	109,718002	452,063751	130,454300	64,570666	7,955969	5,823748	170,093475	1,1175571	14,709711	47,275928
G727	PIZZONE	Molise	Isernia	0,000003946418	35,555,322346	97,480003	364,744781	130,454300	19,186169	14,334929	0,000000	162,181229	12,765236	-21,452991	47,275928
B317	POGGIO SANNITA	Molise	Isernia	0,000009335342	84,106,917710	229,964996	367,335266	130,454300	14,972989	12,729125	0,000000	156,093094	5,915866	0,000000	47,275928
G910	PORTOCANNONE	Molise	Campobasso	0,000043132596	388,603,852485	1,096,160034	354,513794	130,454300	84,506371	9,924911	5,823748	106,603165	1,341507	-6,749281	22,603088
G954	POZZILLI	Molise	Isernia	0,000048961199	441,116,747360	1,342,609985	328,851666	130,454300	50,104420	9,248789	0,000000	106,419098	0,888271	0,000000	31,441797
H083	PROVIDENTI	Molise	Campobasso	0,000002147974	19,352,209990	51,220001	377,825256	130,454300	0,000000	13,544458	0,000000	163,206528	23,344059	0,000000	47,275928

Codice contabile	Denominazione	Regione	Provincia	Coefficiente di riparto (A)	Conto standard globale (B = C + D)	Tomografia di rifili urbani (C)	Conto standard operatività (D = E + F + G + H + I + J + K + L)	Base nazionale (E)	Percentuale di raccolta differenziata (F)	Diffrattore impiantistica e distanziamento (G)	Mobilità di gestione (H)	Compendio comunale (I) (abitamento popolazione, est. reddito, istruzione, servizi) (I)	Discrepanzia di acchi (costo fisso di gestione) (J)	Mobilità di raccolta (K)	Gruppi omogenei (L)
H273	RICCIA	Molise	Campobasso	0,0000076037791	885,063,756248	1.668,0000000	410,709686	130,454300	80,313835	16,668243	58,23748	125,704819	0,700387	-6,743281	57,787651
H308	RONERO SANITICO	Molise	Isernia	0,000009220445	83,071,754995	248,779989	333,918534	130,454300	18,797260	8,315754	0,000000	134,550674	5,463917	-21,452981	57,787651
H311	RIPIBOTTONI	Molise	Campobasso	0,000008967988	80,797,235194	207,960007	388,522949	130,454300	16,793283	12,966333	0,000000	148,821320	7,061669	25,204151	47,275928
H313	RIPALI MOSANI	Molise	Campobasso	0,000040181102	362,012,311573	1.218,380005	297,125946	130,454300	26,494413	5,915597	0,000000	92,802943	1,108775	-17,237720	57,787651
H420	ROCCAMANDOLFI	Molise	Isernia	0,000008823170	79,492,495416	201,960007	393,605133	130,454300	29,087139	11,437950	0,000000	144,598923	5,529477	-14,709711	57,787651
H445	ROCCASCURA	Molise	Isernia	0,000007944593	66,171,235082	172,320007	384,002045	130,454300	35,471722	7,875017	0,000000	131,329788	6,373883	14,709711	57,787651
H454	ROCCAVIVARA	Molise	Isernia	0,000012034221	108,422,515373	306,420013	353,836273	130,454300	41,062290	11,459280	0,000000	140,493469	4,526208	-31,947432	57,787651
H458	ROCCHEITTA VOLTURNO	Molise	Isernia	0,000018322457	163,076,480419	489,880005	336,973297	130,454300	17,355035	10,364414	0,000000	118,398828	2,616057	0,000000	57,787651
H589	ROTELLO	Molise	Campobasso	0,000014062574	128,636,994368	421,140015	300,842926	130,454300	14,405931	11,785437	0,000000	93,947418	2,973734	0,000000	47,275928
H693	SALICIO	Molise	Campobasso	0,000008117525	73,134,976833	195,436005	374,214447	130,454300	75,053482	9,875529	5,823748	96,509071	5,453981	-6,743281	57,787651
H782	SAN BIASE	Molise	Campobasso	0,000010576200	181,398,942513	35,807999	506,561188	130,454300	81,809097	6,430937	5,823748	196,764863	23,292597	14,709711	47,275928
H833	SAN FELICE DEL MOLISE	Molise	Campobasso	0,000008052631	72,550,311527	170,134995	426,427917	130,454300	82,797365	12,843935	0,000000	152,034897	7,747520	-17,237720	57,787651
H867	SAN GIACOMO DEGLI SCHIAVONI	Molise	Campobasso	0,000020074127	180,858,198785	582,280029	310,603455	130,454300	73,681496	9,924911	5,823748	72,354942	2,504253	-6,743281	22,603088
H920	SAN GIOVANNI GALDO	Molise	Campobasso	0,000009293784	83,732,506902	198,000000	422,891449	130,454300	83,012283	16,668243	5,823748	140,288208	6,094773	-17,237720	57,787651
H928	SAN GIULIANO DEL SANNIO	Molise	Campobasso	0,000010576200	95,286,454438	243,350006	391,561340	130,454300	72,409492	13,309540	5,823748	113,448905	5,071861	-6,743281	47,275928
H929	SAN GIULIANO DIPIUGLIA	Molise	Campobasso	0,000012267369	110,523,071622	347,339996	318,198517	130,454300	0,000000	11,312907	0,000000	110,900291	3,845389	14,709711	47,275928
H990	SAN MARTINO IN PENNISI	Molise	Campobasso	0,000055344097	498,623,570109	1.425,260010	349,847443	130,454300	79,587372	9,924911	5,823748	107,162117	1,035209	-6,743281	22,603088
I023	SAN MASSIMO	Molise	Campobasso	0,000014559872	131,177,408230	476,200012	275,467041	130,454300	41,198974	12,017663	0,000000	111,013387	2,456250	-31,947432	47,275928
I096	SAN PIETRO AVELLANA	Molise	Isernia	0,000006842305	80,565,850151	229,520004	351,018860	130,454300	11,424196	10,990158	0,000000	145,496002	5,379291	0,000000	47,275928
I122	SAN POLO MATESE	Molise	Campobasso	0,000006078400	54,763,450192	197,020004	277,958832	130,454300	4,294201	11,074637	0,000000	110,247368	6,589862	-31,947432	47,275928
I189	SANT'ANGAPITO	Molise	Isernia	0,000024106651	199,170,240882	573,960022	347,010651	130,454300	15,621171	7,533790	0,000000	107,765579	2,644071	25,204151	57,787651
I282	SANT'ANGELO DEL PESCO	Molise	Isernia	0,000004529746	40,810,818954	113,639999	389,123718	130,454300	22,313644	12,894025	0,000000	156,410721	11,410882	-31,947432	47,275928
I289	SANT'ANGELO LOMOSANO	Molise	Campobasso	0,000004030358	36,311,573743	89,640999	409,647614	130,454300	81,049592	8,009583	5,823748	110,776627	11,549154	14,709711	47,275928
I466	SANTELEVASANITA	Molise	Isernia	0,000004388027	39,534,007117	118,400000	333,817505	130,454300	1,750090	10,468881	0,000000	133,302704	10,564630	0,000000	47,275928
I520	SANT'ELIA PIANISI	Molise	Campobasso	0,000023984841	216,091,828692	580,396973	372,317291	130,454300	18,632514	10,026881	5,823748	136,910370	2,184759	10,484439	57,787651
I138	SANTACROCEDIMAGLIANO	Molise	Campobasso	0,000047138860	424,698,352013	1.590,199951	287,072286	130,454300	5,671587	12,940936	0,000000	126,560356	0,789486	-31,947432	22,603088
I281	SANTAMARIA DEL MOLISE	Molise	Isernia	0,000008626058	77,716,6118865	200,320007	387,962341	130,454300	16,839495	16,839495	0,000000	105,277176	6,491055	-6,743281	57,787651
I507	SCAPOLI	Molise	Isernia	0,000008293513	74,720,540816	202,580002	388,844604	130,454300	26,786095	10,437429	0,000000	136,357895	7,021280	0,000000	57,787651
I618	SEFINO	Molise	Campobasso	0,000019548283	176,120,584853	442,920013	397,635193	130,454300	79,956207	11,331249	5,823748	116,530006	2,495314	-6,743281	57,787651
I679	SESSANO DEL MOLISE	Molise	Isernia	0,000007670057	69,103,506466	196,729996	351,280631	130,454300	24,290596	91,46201	0,000000	134,861575	5,438991	0,000000	47,275928
I682	SESTO CAMPANO	Molise	Isernia	0,000018057185	162,686,513760	480,000000	338,930237	130,454300	81,497253	10,985755	0,000000	108,455101	2,772480	-17,237720	22,603088
I910	SPINETE	Molise	Campobasso	0,0000134445192	121,134,687559	402,145996	301,220673	130,454300	8,248108	9,879586	0,000000	123,303780	3,494696	-31,947432	57,787651
L069	TAVERNNA	Molise	Campobasso	0,000009128225	82,240,900223	214,919998	382,658203	130,454300	18,424555	11,107296	0,000000	171,596680	5,756810	0,000000	62,215172
L113	TERMOLI	Molise	Campobasso	0,0000617640150	556,439,318455	15.350,858398	362,469698	130,454300	61,107296	12,879505	0,000000	102,700821	0,084188	-6,743281	57,787651
L215	TORELLADEL SANNIO	Molise	Campobasso	0,000008423483	75,891,507431	173,242004	438,066437	130,454300	84,845932	8,645734	5,823748	129,996567	5,902827	14,709711	57,787651
L230	TORO	Molise	Campobasso	0,000015126123	136,279,061877	440,200012	309,584412	130,454300	1,620453	7,859320	5,823748	135,248621	2,740784	-31,947432	57,787651
L455	TRIVENTO	Molise	Campobasso	0,00000706582	548,936,974171	1.763,500000	310,142883	130,454300	0,000000	11,531072	5,823748	130,202353	4,579707	0,000000	57,787651
L488	TUFARA	Molise	Campobasso	0,000010591346	95,422,609768	275,125000	346,833747	130,454300	1,328772	12,868134	5,823748	134,234650	4,597507	0,000000	57,787651
L505	URURI	Molise	Campobasso	0,000039190191	353,084,685916	984,260010	358,731171	130,454300	72,589111	9,924911	5,823748	122,815872	1,263378	-6,743281	22,603088
L696	VASTOGRARDI	Molise	Isernia	0,000011240085	101,267,550774	265,040009	382,084015	130,454300	21,438959	10,305156	0,000000	141,382645	6,023288	25,204151	47,275928
L725	VENAFRO	Molise	Isernia	0,0000183116745	1,849,193,3931922	5,577,194824	295,810608	130,454300	33,772051	9,303934	0,000000	100,559036	0,236391	-6,743281	38,492393
M057	VINCHIATURO	Molise	Campobasso	0,000039979210	360,193,363720	1.037,079956	347,314941	130,454300	70,839966	19,266385	5,823748	88,876968	1,105258	-17,237720	57,787651
A016	ACCEGLIO	Piemonte	Cuneo	0,000007565985	68,165,870322	191,557709	355,850311	130,454300	59,049316	19,266385	5,823748	87,139183	7,121592	-31,947432	78,941238
A052	ACQUITERME	Piemonte	Alessandria	0,000048028739	4,036,522,461180	12.150,442383	332,211975	130,454300	72,101440	19,111244	0,000000	78,684349	0,111556	-6,743281	38,492393
A072	AGLIANO TERME	Piemonte	Asti	0,000026619079	239,825,042992	704,390198	340,471863	130,454300	81,281525	18,353931	5,823748	86,646751	2,051830	-6,743281	22,603088
A074	AGLIE	Piemonte	Torino	0,000031933312	299,057,036334	1.047,353394	285,534668	130,454300	75,489136	24,378387	0,000000	38,074689	1,278361	-6,743281	22,603088
A088	AGRATE CONTURBA	Piemonte	Novara	0,000018181647	172,817,388493	684,382996	252,515579	130,454300	81,675346	22,622504	5,823748	-5,870073	1,949890	-6,743281	22,603088
A107	ALCOHE	Piemonte	Bella	0,000003797657	34,215,054961	121,20104	282,137146	130,454300	52,178600	25,295849	0,000000	37,963005	10,405187	-31,947432	57,787651
A109	ARASCA	Piemonte	Torino	0,000057916683	521,801,417273	1.943,930054	268,426025	130,454300	83,943903	20,087427	0,000000	19,845716	0,890633	-17,237720	31,441797
A113	ASONE	Piemonte	Cuneo	0,000004896219	44,112,564668	137,309937	321,262726	130,454300	58,984505	19,266385	5,823748	81,149208	10,254112	-31,947432	47,275928



Codice contabile	Denominazione	Regione	Provincia	Coefficiente di riparto (A)	Costo standard totale (B = C * D)	Tonnellata di rifiuti urbani (C)	Costo standard operatività (D = E + F + G + H + I + J + K + L)	Base nazionale (E)	Percentuale di raccolta differenziata (F)	Distribuzione impiantistica e districata (G)	Mobilità di gestione (H)	Costo comunale di riferimento (popolazione, est. reddito, istruzione, densità) (I)	Dislocazione di acchi (costo fisso di gestione) (J)	Mobilità di raccolta (K)	Gruppi omogenei (L)
A117	ALA DI STIURA	Piemonte	Torino	0,000011645138	104,9175078429	317,2950103	330,660950	130,454300	63,343521	23,685986	58,23748	56,174744	4,184880	-31,947432	78,941238
A119	ALAGNA VALSESA	Piemonte	Vercelli	0,000015004018	135,1789568889	411,2590013	328,695435	130,454300	63,991707	23,965349	58,23748	43,170700	3,801401	-21,452981	78,941238
A124	ALBA	Piemonte	Cuneo	0,0000726386273	6,544,389,339611	20,943,974,609	312,471,222	130,454300	81,959916	21,251791	58,23748	41,172298	0,061098	-6,743281	38,492393
A130	ALBANO VERCELLESE	Piemonte	Vercelli	0,000005354996	48,245,925572	131,397003	367,176758	130,454300	79,110909	23,965349	58,23748	80,908058	9,601603	14,709711	22,603088
A139	ALBARETTO DELLA TORRE	Piemonte	Cuneo	0,000004721344	42,537,026089	138,285076	307,848376	130,454300	62,322636	21,578243	58,23748	50,991959	10,654592	-21,452391	47,275928
A146	ALBERA LIGURE	Piemonte	Alessandria	0,000007656711	68,983,263323	194,317398	355,003021	130,454300	49,569688	19,111244	58,23748	102,857272	6,854171	-6,743281	47,275928
A157	ALBIANO D'IVREA	Piemonte	Torino	0,000023285569	209,791,723812	677,348022	309,725159	130,454300	82,841934	24,378397	0,000000	54,158546	2,032185	-17,43281	22,603088
A173	ALBIGNANO	Piemonte	Asti	0,000010389000	94,950,400273	302,652954	313,276990	130,454300	80,294327	18,535931	58,23748	58,108044	4,832840	-6,743281	22,603088
A182	ALESSANDRIA	Piemonte	Alessandria	0,001945040832	17,523,878,084475	52,913,695313	331,178497	130,454300	71,535744	19,038935	58,23748	72,551697	0,024973	-6,743281	38,492393
A189	ALFIANO NAITA	Piemonte	Alessandria	0,000009351737	84,254,629568	248,419601	399,162567	130,454300	81,263168	21,289003	0,000000	70,863464	5,254443	-17,237720	47,275928
A197	ALICE BEL COLLE	Piemonte	Alessandria	0,000013658607	123,057,451343	345,808014	355,854828	130,454300	70,352325	19,111244	0,000000	106,385453	3,730586	-21,452981	47,275928
A198	ALICE CASTELLO	Piemonte	Vercelli	0,00002726304	249,890,602888	795,485413	314,022858	130,454300	78,963162	22,416683	58,23748	59,851646	1,453541	-6,743281	22,603088
A199	ALICE SUPERIORE	Piemonte	Torino	0,000009805060	88,338,851960	224,692001	393,155304	130,454300	76,074341	28,743792	58,23748	62,990067	6,077267	25,204151	57,787651
A211	ALLUVONICAMBO'	Piemonte	Alessandria	0,000013314622	119,958,313902	362,390808	391,019196	130,454300	75,953850	19,111244	0,000000	80,937051	2,979201	-6,743281	22,603088
A221	ALPETTE	Piemonte	Torino	0,000002559311	833,914,667428	3,128,529541	266,551636	130,454300	56,619637	28,743792	58,23748	24,662918	0,413498	-6,743281	16,036060
A222	ALVILLANONFERRATO	Piemonte	Torino	0,000006715841	60,506,485355	176,621597	342,576935	130,454300	82,784706	19,038935	58,23748	56,935604	7,007004	-6,743281	47,275928
A237	ALTO	Piemonte	Cuneo	0,00002631388	23,707,536516	67,988918	351,748512	130,454300	51,076691	21,578243	0,000000	80,938965	20,425419	0,000000	47,275928
A245	ALZANO SCRIVIA	Piemonte	Alessandria	0,000006444500	58,061,829889	176,371994	329,200958	130,454300	84,647552	19,111244	58,23748	67,023682	6,280643	-6,743281	22,603088
A264	AMENO	Piemonte	Novara	0,000019119179	172,254,563809	413,633007	416,714996	130,454300	81,697632	24,642416	58,23748	98,126053	3,490799	25,204151	47,275928
A275	ANDEZENO	Piemonte	Torino	0,000026422296	238,092,121252	744,075378	319,980115	130,454300	81,965194	26,286642	58,23748	26,949140	1,763677	-14,709711	31,441797
A280	ANDORNO MICCA	Piemonte	Bella	0,000043514444	392,044,116957	1,273,425049	307,865975	130,454300	80,645454	20,689397	0,000000	65,833138	0,950681	-6,743281	16,036060
A282	ANDRATE	Piemonte	Torino	0,000007811571	70,378,479910	192,236206	366,104187	130,454300	82,856232	24,378397	0,000000	71,261223	6,108672	-6,743281	57,787651
A295	ANGROGNA	Piemonte	Torino	0,000010789198	97,205,460956	292,088013	332,795105	130,454300	79,436028	20,087427	58,23748	77,070709	4,594419	-31,947432	47,275928
A312	ANTIGNANO	Piemonte	Asti	0,000012138520	109,340,177799	309,702820	353,061615	130,454300	83,207352	18,358931	58,23748	80,645454	4,472489	-6,743281	22,603088
A317	ANTIGNANO SCHIERANCO	Piemonte	Verbania-Cusio-Ossola	0,000007268218	65,465,111667	185,429993	353,044891	130,454300	81,633278	20,289897	0,000000	76,462341	6,935160	0,000000	47,275928
A325	ANZOLA D'OSSOLA	Piemonte	Verbania-Cusio-Ossola	0,000010450366	94,152,750849	336,673004	279,856372	130,454300	79,527054	20,289897	58,23748	24,819719	4,543601	-17,237720	31,441797
A352	ARABENGO	Piemonte	Asti	0,000007729713	69,640,980677	21,673798	321,409332	130,454300	73,206833	18,359391	0,000000	77,005203	6,529279	-6,743281	22,603088
A388	ARBORIO	Piemonte	Vercelli	0,000015882862	143,097,093245	392,286591	384,776917	130,454300	78,989832	23,965349	58,23748	74,215454	3,821021	25,204151	22,603088
A394	ARGENTERA	Piemonte	Cuneo	0,000003144231	28,328,002135	80,194458	353,241394	130,454300	73,206833	19,268395	58,23748	67,863205	11,789886	-31,947432	78,941238
A396	ARGUELLO	Piemonte	Cuneo	0,000002633584	23,727,322181	63,999710	370,741089	130,454300	68,765770	21,578243	58,23748	87,854283	1,930126	-21,452981	57,787651
A405	ARIGNANO	Piemonte	Verbania-Cusio-Ossola	0,0000030577596	104,749,759729	370,622009	282,632324	130,454300	83,623505	26,286642	58,23748	27,184868	3,351933	-17,237720	22,603088
A409	ARIZZANO	Piemonte	Verbania-Cusio-Ossola	0,0000030577596	275,469,387338	911,841980	302,124023	130,454300	73,301155	20,289897	0,000000	62,287399	1,599221	-17,237720	31,441797
A414	ARMENO	Piemonte	Novara	0,000035661550	321,293,333085	863,838989	369,796173	130,454300	76,749917	25,276096	58,23748	47,026760	1,474572	25,204151	57,787651
A427	AROLA	Piemonte	Verbania-Cusio-Ossola	0,000003557901	32,054,985665	89,337397	388,805511	130,454300	81,321683	20,289897	58,23748	65,428836	1,4948129	-17,237720	57,787651
A429	ARONA	Piemonte	Verbania-Cusio-Ossola	0,0000289942657	2,612,243,244075	7,786,760254	395,472412	130,454300	83,870590	23,314913	58,23748	67,135353	0,175007	-6,743281	31,441797
A436	ARQUA'ASCRIVIA	Piemonte	Alessandria	0,000107871611	971,192,082855	3,260,190918	298,115062	130,454300	69,409482	69,409482	0,000000	62,873543	4,9148872	0,000000	22,603088
A466	ASIGLIANO VERCELLESE	Piemonte	Vercelli	0,000023053015	207,696,526001	654,074585	317,542572	130,454300	84,839342	22,416683	58,23748	49,148872	2,256482	0,000000	22,603088
A479	ASTI	Piemonte	Asti	0,001398930307	12,603,686,132212	35,531,726563	354,716400	130,454300	101,750359	18,971210	0,000000	71,754410	0,037023	-6,743281	38,492393
A487	AURANO	Piemonte	Verbania-Cusio-Ossola	0,000002955059	26,623,655107	61,627399	482,010040	130,454300	20,289897	20,289897	0,000000	110,638878	19,980452	0,000000	78,941238
A518	AVIGLIANA	Piemonte	Torino	0,0000184994371	1,756,805,062528	5,865,534180	299,615387	130,454300	83,545471	19,162920	0,000000	41,527390	0,226827	-6,743281	31,441797
A523	AVOLASCA	Piemonte	Alessandria	0,000005291593	47,674,697077	131,760406	361,828705	130,454300	40,592354	19,111244	58,23748	116,160912	9,155161	-6,743281	22,603088
A525	AZEGLIO	Piemonte	Torino	0,000015260903	137,493,361193	458,525208	299,859985	130,454300	48,056450	24,378397	0,000000	44,049080	3,061971	-6,743281	22,603088
A527	AZZANO D'ASTI	Piemonte	Asti	0,000004035835	36,360,925282	126,776917	269,09607	130,454300	76,934677	18,359391	58,23748	40,867847	11,290764	-17,237720	22,603088
A554	BACENO	Piemonte	Verbania-Cusio-Ossola	0,000017609594	158,653,932453	480,447815	330,220947	130,454300	55,403287	20,289897	0,000000	73,955696	2,847851	0,000000	47,275928
A555	BAGNASCO	Piemonte	Cuneo	0,000016050576	144,607,937717	414,011896	349,194275	130,454300	76,815788	21,578243	58,23748	60,041103	3,436758	-6,743281	57,787651
A571	BAGNOLO PIEMONTE	Piemonte	Cuneo	0,000081073851	730,436,222762	2,428,943848	300,721741	130,454300	75,411110	21,630095	58,23748	51,020325	0,522386	-6,743281	22,603088
A584	BAIRO	Piemonte	Torino	0,00001114212	100,430,997436	319,345795	314,488907	130,454300	81,991425	24,378397	0,000000	57,431606	4,874301	-6,743281	22,603088
A587	BALANGERO	Piemonte	Torino	0,000036561907	328,405,114353	1,152,929565	285,711395	130,454300	82,219009	22,466536	58,23748	34,366955	1,086083	-6,743281	16,036060



Codice contabile	Denominazione	Regione	Provincia	Coefficiente di riparto (A)	Costo standard totale (B = C * D)	Tonnellata di rifiuti urbani (C)	Costo standard per tonnellata (D = E + F + G + H + I + J + K + L)	Base nazionale (E)	Percentuale di raccolta differenziata (F)	Direzione impiantistica e districi (G)	Mobilità di gestione (H)	Costo comunale di riferimento (popolazione, est. reddito, istruzione, densità) (I)	Dislocazione di acchi (costo fisso di gestione) (J)	Mobilità di raccolta (K)	Grappi on-grappi (L)
A588	BALDICHIERI D'ASTI	Piemonte	Asti	0,0000018391751	165,570,786,706	539,207,153	307,304,504	130,454,300	84,0008530	18,535931	0,000000	34,579,288	2,595,682	14,709,711	22,603,088
A589	BALDISSERO CANNAVESE	Piemonte	Torino	0,000007687567	69,261,261,255	223,245,804	310,246,643	130,454,300	70,482,398	24,376,937	0,000000	63,050,495	6,021,306	-6,743,281	22,603,088
A590	BALDISSERO D'ALBA	Piemonte	Cuneo	0,000009925974	89,428,231,992	334,802,307	267,107,574	130,454,300	71,535,748	21,251,791	5,823,748	28,920,067	3,756,591	-17,237,720	22,603,088
A591	BALDISSERO TORINESE	Piemonte	Torino	0,000041963143	378,067,642,064	1,385,856,812	272,804,260	130,454,300	72,736,435	26,826,642	5,823,748	-2,435,478	0,915,306	-6,743,281	45,224,617
A599	BALME	Piemonte	VerCELLI	0,000005993892	54,002,072,527	139,274,994	367,737,030	130,454,300	69,702,095	19,162,920	0,000000	77,867,178	26,711,682	-17,237,720	22,603,088
A600	BALMUCCIA	Piemonte	Vercelli	0,000002128675	19,178,330,754	51,914,401	389,425,018	130,454,300	82,830,223	23,965,349	5,823,748	69,595,520	26,711,682	-17,237,720	47,275,928
A601	BALOCCO	Piemonte	Vercelli	0,00004074705	36,711,119,340	113,643,402	323,037,842	130,454,300	83,076,000	23,965,349	5,823,748	28,460,537	11,310,087	10,494,439	31,441,797
A605	BALZOLA	Piemonte	Alessandria	0,000020999782	189,197,886,787	612,144,409	309,073,944	130,454,300	80,411,369	20,131,342	0,000000	60,019,127	2,199,028	-6,743,281	22,603,088
A607	BANCHETTE	Piemonte	Torino	0,00008119928	61,327,634,080	1,553,864,258	314,966,628	130,454,300	83,428,429	24,376,937	5,823,748	77,763,229	0,909,503	-6,743,281	78,941,238
A610	BANIKO ANZINO	Piemonte	Verbania-Cusio-Ossola	0,000007345967	66,183,610,456	209,557,404	315,823,584	130,454,300	53,637,005	20,283,897	5,823,748	84,008,560	6,289,705	-31,947,452	47,275,928
A625	BARBANIA	Piemonte	Torino	0,000016548485	149,102,682,516	499,597,595	298,445,557	130,454,300	84,624,855	28,743,972	5,823,748	40,944,862	2,488,672	-17,237,720	22,603,088
A629	BARBARESCO	Piemonte	Cuneo	0,000011493399	103,567,987,983	322,714,142	320,927,948	130,454,300	80,851,955	21,251,791	5,823,748	37,433,456	4,780,081	-6,743,281	47,275,928
A651	BARONECCHIA	Piemonte	Torino	0,000125147879	1,127,521,919,556	3,297,377,930	341,945,007	130,454,300	74,559,311	19,162,920	0,000000	45,199,749	19,162,920	-6,743,281	78,941,238
A653	BARONCO	Piemonte	Novara	0,000010716910	96,554,183,126	302,186,005	319,519,043	130,454,300	83,727,599	18,289,981	5,823,748	60,990,827	4,479,446	-6,743,281	22,603,088
A660	BARGE	Piemonte	Cuneo	0,000105077526	946,697,738,963	3,054,252,441	309,960,541	130,454,300	75,612,679	21,630,095	5,823,748	60,132,229	4,479,446	-6,743,281	22,603,088
A671	BAROLO	Piemonte	Cuneo	0,000020419038	183,965,664,954	554,922,241	331,516,113	130,454,300	80,528,942	21,251,791	5,823,748	60,891,952	2,727,738	-17,237,720	47,275,928
A673	BARONE CANAVESE	Piemonte	Torino	0,000038190508	344,078,027,153	1,306,579,248	263,514,069	130,454,300	76,711,671	24,376,937	5,823,748	82,599,285	8,574,428	-6,743,281	31,441,797
A689	BASALIZZO	Piemonte	Alessandria	0,00005751129	51,814,893,900	1,466,866,996	353,234,406	130,454,300	78,389,629	19,038,995	5,823,748	33,363,255	0,995,923	-6,743,281	0,000000
A708	BASSIGNANA	Piemonte	Cuneo	0,000020420167	183,975,839,331	592,103,027	316,057,341	130,454,300	80,599,904	19,111,244	5,823,748	64,208,176	2,285,158	-6,743,281	22,603,088
A709	BASTAMONDOVI	Piemonte	Cuneo	0,000010754292	96,890,977,992	276,266,296	360,715,881	130,454,300	72,621,628	21,578,243	5,823,748	52,770,088	5,482,261	14,709,711	47,275,928
A716	BATTIFOLLO	Piemonte	Cuneo	0,000037339554	33,641,118,025	1,035,679,248	263,514,069	130,454,300	70,150,573	21,578,243	5,823,748	85,259,923	13,920,109	-17,237,720	57,876,651
A725	BAVENO	Piemonte	Verbania-Cusio-Ossola	0,000132599078	1,194,659,619,891	3,329,189,941	358,842,133	130,454,300	83,079,712	20,286,897	0,000000	52,413,124	0,413,178	-6,743,281	78,941,238
A733	BEE	Piemonte	Verbania-Cusio-Ossola	0,000016007003	144,215,367,059	458,614,014	314,459,137	130,454,300	72,721,573	20,283,897	5,823,748	83,899,900	2,987,417	-17,237,720	16,036,060
A734	BEINASSO	Piemonte	Torino	0,000291673845	2,627,840,411,589	7,935,593,008	331,146,484	130,454,300	81,955,415	20,715,464	5,823,748	53,558,620	0,163,420	-6,743,281	45,224,617
A735	BEINETTE	Piemonte	Cuneo	0,000037391717	338,881,039,859	1,189,545,654	283,201,660	130,454,300	79,189,550	19,268,385	5,823,748	31,536,560	1,066,254	-6,743,281	22,603,088
A738	BELFORTE MONFERRATO	Piemonte	Alessandria	0,000022996610	200,881,683,517	680,945,869	295,008,845	130,454,300	62,711,548	19,111,244	5,823,748	50,371,857	1,832,855	-6,743,281	31,441,797
A742	BELGIRATE	Piemonte	Verbania-Cusio-Ossola	0,000012319811	114,905,676,694	333,313,995	344,737,030	130,454,300	78,695,709	21,578,243	5,823,748	33,433,285	3,566,030	25,204,151	47,275,928
A750	BELLINO	Piemonte	Cuneo	0,00002698738	24,314,327,984	59,748,459	406,944,855	130,454,300	44,221,721	21,630,095	5,823,748	124,589,908	22,957,018	-21,452,991	78,941,238
A752	BELINZAGO NOVARESE	Piemonte	Novara	0,000125685637	1,132,366,859,735	4,273,593,975	264,796,936	130,454,300	85,071,091	18,289,981	5,823,748	31,589,535	0,312,182	-6,743,281	0,000000
A774	BEVEDELLE LANGHE	Piemonte	Cuneo	0,000006710056	60,544,364,874	177,284,195	341,002,593	130,454,300	74,435,768	21,578,243	5,823,748	75,215,202	7,873,899	-17,237,720	47,275,928
A770	BEVIGLIO	Piemonte	Asti	0,000005429039	48,913,014,980	159,515,488	318,619,415	130,454,300	76,912,984	18,359,931	5,823,748	71,225,102	10,484,613	-17,237,720	22,603,088
A779	BENE VAGIENNA	Piemonte	Cuneo	0,000040628022	366,038,843,248	966,038,843,248	1,306,121,338	130,454,300	77,829,964	21,251,791	5,823,748	38,170,881	0,710,997	-17,237,720	22,603,088
A782	BENEVEGLO	Piemonte	Cuneo	0,000007912355	71,286,496,756	246,007,492	289,773,682	130,454,300	82,782,813	21,578,243	5,823,748	38,410,496	6,120,855	-17,237,720	22,603,088
A784	BENNA	Piemonte	Bella	0,000016327138	147,069,607,754	502,908,997	282,497,467	130,454,300	81,872,813	19,839,811	0,000000	42,318,850	2,555,998	-6,743,281	22,603,088
A793	BERGAMASCO	Piemonte	Alessandria	0,000011221644	101,101,586,577	297,334,015	340,026,978	130,454,300	82,414,078	19,038,995	5,823,748	82,948,701	4,087,435	-6,743,281	22,603,088
A798	BERGOLO	Piemonte	Cuneo	0,000001740060	15,677,102,155	39,321,491	398,690,430	130,454,300	74,708,862	21,578,243	5,823,748	116,851,849	34,244,972	-31,947,452	47,275,928
A805	BERNEZZO	Piemonte	Cuneo	0,000040348400	363,519,586,154	1,373,933,350	264,583,130	130,454,300	78,532,234	19,268,385	5,823,748	20,259,958	0,957,759	-6,743,281	16,036,060
A812	BERZANO DISAN PIETRO	Piemonte	Asti	0,000006407047	57,724,401,090	171,823,517	335,951,691	130,454,300	81,905,685	18,359,931	0,000000	82,059,448	7,318,541	-6,743,281	22,603,088
A813	BERZANO D'ORTONA	Piemonte	Alessandria	0,000023921111	21,551,762,823	76,330,939	282,343,588	130,454,300	40,571,653	19,111,244	0,000000	74,230,667	16,825,947	-21,452,991	22,603,088
A834	BEURA-CARDEZZA	Piemonte	Verbania-Cusio-Ossola	0,000020396110	183,759,091,856	635,314,819	289,240,997	130,454,300	82,782,484	20,286,897	5,823,748	48,887,963	2,410,882	-17,237,720	16,036,060
A844	BIANDRATE	Piemonte	Novara	0,000034124817	307,848,112,666	1,082,875,977	283,918,121	130,454,300	72,789,452	18,289,981	0,000000	36,196,281	1,491,221	-6,743,281	31,441,797
A847	BIANZE	Piemonte	Vercelli	0,000042153723	379,784,679,934	1,057,634,452	359,248,879	130,454,300	84,499,695	22,416,683	5,823,748	68,895,548	1,317,947	25,204,151	22,603,088
A853	BIBIANA	Piemonte	Torino	0,000039275747	353,855,505,489	1,269,404,053	278,976,959	130,454,300	78,499,695	20,087,427	5,823,748	44,280,067	1,033,391	-17,237,720	16,036,060
A859	BIELLA	Piemonte	Bella	0,0000924543972	8,329,694,463,959	24,647,689,453	337,950,317	130,454,300	79,840,004	19,811,590	0,000000	76,041,183	0,054,155	-6,743,281	38,492,393
A876	BOGLIO	Piemonte	Bella	0,000010563430	95,711,404,948	289,256,592	330,162,109	130,454,300	70,423,851	22,535,378	5,823,748	87,275,599	4,956,493	-6,743,281	16,036,060
A889	BISTAGNO	Piemonte	Alessandria	0,000031692048	285,530,042,470	888,888,000	321,221,619	130,454,300	75,294,067	19,111,244	5,823,748	73,182,701	1,495,759	-6,743,281	22,603,088
A910	BOBBIO PELLICE	Piemonte	Torino	0,000013089929	117,933,937,906	312,290,009	369,363,068	130,454,300	20,087,427	20,087,427	5,823,748	88,829,987	4,237,966	-6,743,281	47,275,928
A911	BOCA	Piemonte	Novara	0,000012741170	114,791,793,962	422,371,002	271,795,101	130,454,300	78,675,262	22,581,762	0,000000	32,016,037	2,666,804	-17,237,720	22,603,088
A914	BOCCOLETO	Piemonte	Vercelli	0,000003756298	33,842,429,608	84,763,000	399,259,460	130,454,300	71,586,007	23,965,349	5,823,748	122,886,055	14,933,228	-17,237,720	47,275,928
A925	BOGNANCO	Piemonte	Verbania-Cusio-Ossola	0,000008080194	72,738,644,823	184,222,000	395,168,030	130,454,300	72,771,179	20,286,897	5,823,748	111,681,183	7,159,934	-31,947,452	78,941,238

Codice contabile	Denominazione	Regione	Provincia	Coefficiente di riparto (A)	Costo standard globale (B = C * D)	Tonnellata di rifiuti urbani (C)	Costo standard per tonnellata (D = E + F + G + H + I + J + K + L)	Base nazionale (E)	Percentuale di raccolta differenziata (F)	Distanza impiantistica e distanze (G)	Moltiplicatore di gestione (H)	Costo comunale di riferimento (popolazione, est. reddito, istruzione, densità) (I)	Disconomie di scala (costo fisso di gestione) (J)	Moltiplicatore di raccolta (K)	Gruppi omogenei (L)
A929	BOGGNO	Piemonte	Novara	0,000012537635	112,9586037839	492,480194	229,365646	130,454300	77,836464	21,890587	58,23748	-25,180931	2,881695	-6,743281	22,603088
A941	BOLLENGO	Piemonte	Torino	0,000033542521	302,201,908212	959,370422	315,928918	130,454300	84,536095	24,978397	0,000000	58,681610	1,418739	-6,743281	22,603088
A953	BOLZANO NOVARESE	Piemonte	Novara	0,000017312308	155,975,525877	591,706804	263,602814	130,454300	84,320602	23,744011	58,23748	34,053833	2,444060	-17,237720	0,000000
A979	BONVICINO	Piemonte	Cuneo	0,000002399774	21,620,804460	58,998699	379,314362	130,454300	54,365207	21,876243	58,23748	11,92021233	22,247719	-21,452991	47,275928
A990	BORGARO TORINESE	Piemonte	Torino	0,000148102352	1,334,330,631,225	235,151108	235,151108	130,454300	79,364502	18,398199	58,23748	18,122087	0,226020	-17,237720	0,000000
A998	BORGHETTO DI BORBERA	Piemonte	Alessandria	0,000038125682	343,493,972583	1,190,81,3965	288,453094	130,454300	69,976984	19,111244	58,23748	68,062714	1,041052	-17,237720	16,036060
B003	BORGIALLO	Piemonte	Torino	0,000006410439	57,754,960328	186,376999	309,882446	130,454300	80,800983	28,743792	0,000000	55,936207	4,445816	-6,743281	16,036060
B009	BORGIO PALE	Piemonte	Vercelli	0,000036545502	329,287,310395	963,988000	340,709229	130,454300	81,536263	22,416693	58,23748	83,169808	1,450388	-6,743281	22,603088
B033	BORGIO SAN DALMAZZO	Piemonte	Cuneo	0,0000205104315	1,847,890,776725	6,189,944824	298,820709	130,454300	76,867798	19,268385	0,000000	33,163885	0,183196	-6,743281	31,441797
B037	BORGIO SAN MARTINO	Piemonte	Alessandria	0,000019253996	161,499,160225	557,552612	289,857257	130,454300	81,302185	20,554266	58,23748	33,163885	2,499081	-6,743281	22,603088
B043	BORGIO TICINO	Piemonte	Novara	0,000059792306	538,699,782199	2,103,165039	256,137685	130,454300	83,363411	22,788737	58,23748	19,839609	0,661169	-6,743281	0,000000
B046	BORGIO VERCELLI	Piemonte	Vercelli	0,000032379986	291,728,026428	821,134399	316,705170	130,454300	81,711830	22,416693	58,23748	37,729923	1,261921	14,709711	22,603088
B015	BORGOFRANCO D'IVREA	Piemonte	Novara	0,000049217904	448,429,2537365	1,434,056763	309,213379	130,454300	83,681580	24,378397	58,23748	48,091167	0,924390	-6,743281	22,603088
B016	BORGOLANZARO	Piemonte	Novara	0,000034141227	307,595,958871	1,064,504150	288,957031	130,454300	83,911934	18,289381	58,23748	43,760422	1,351911	-17,237720	22,603088
B018	BORGOMALE	Piemonte	Cuneo	0,000005992300	59,987,739083	182,682083	295,628320	130,454300	56,780685	21,578243	58,23748	47,001308	8,067129	-21,452991	47,275928
B019	BORGOMANERO	Piemonte	Novara	0,0000399591214	3,600,129,762771	11,346,622070	317,289560	130,454300	81,653905	23,131317	58,23748	44,358998	0,119244	-6,743281	38,492393
B021	BORGOMASINO	Piemonte	Torino	0,000009132622	82,280,080021	265,183197	310,277985	130,454300	77,641396	20,288890	58,23748	51,940853	4,179508	-6,743281	22,603088
M370	BORGOMEZZANILE	Piemonte	Verbania-Cusio-Ossola	0,000004153718	37,422,993047	123,310000	305,963894	130,454300	71,087082	20,288890	58,23748	41,702274	1,0776897	-31,947452	57,787651
B024	BORGONE SUSA	Piemonte	Torino	0,000027920317	251,548,561114	910,458000	276,287933	130,454300	80,516190	19,162920	58,23748	44,451336	1,296387	-21,452991	16,036060
B029	BORGORATTO ALESSANDRINO	Piemonte	Alessandria	0,000011473106	103,367,410421	320,359009	322,661163	130,454300	84,800415	33,014656	0,000000	52,778358	0,184459	-6,743281	22,603088
B041	BORGOMESA	Piemonte	Vercelli	0,000015281785	1,939,584,860756	359,386200	289,150085	130,454300	77,537361	20,346684	58,23748	35,812354	3,515829	-6,743281	16,036060
B038	BORRIANA	Piemonte	Bella	0,000011534086	108,916,589496	1,000,601563	291,974884	130,454300	80,083549	19,038995	58,23748	41,530113	1,184442	-6,743281	22,603088
B071	BOSCO MARENGO	Piemonte	Alessandria	0,000035667619	321,348,013687	897,69333	356,126221	130,454300	89,439501	21,578243	58,23748	83,060371	2,532198	-21,452991	47,275928
B075	BOSCONERO	Piemonte	Torino	0,000057325039	516,470,906897	1,959,801025	263,532318	130,454300	78,720772	28,457392	0,000000	31,589441	0,767314	-6,743281	0,000000
B079	BOSIA	Piemonte	Cuneo	0,000003548383	31,969,213323	89,769333	356,126221	130,454300	69,439501	21,578243	58,23748	87,753914	15,257593	-21,452991	47,275928
B080	BOSOLASCO	Piemonte	Alessandria	0,000018519071	166,847,881447	544,942017	306,175476	130,454300	85,321490	19,111244	0,000000	83,060371	3,810248	-21,452991	47,275928
B101	BOVES	Piemonte	Cuneo	0,000135357398	1,219,504,753984	3,834,827881	318,007690	130,454300	101,750359	19,268385	58,23748	44,498295	0,352818	-6,743281	22,603088
B109	BOZZOLE	Piemonte	Alessandria	0,000006002925	54,083,454481	157,075607	344,314789	130,454300	80,352715	20,899590	58,23748	82,114120	8,810531	-6,743281	22,603088
B111	BRA	Piemonte	Cuneo	0,0000507151300	4,569,188,187502	16,329,939453	279,924347	130,454300	83,317490	21,251791	58,23748	45,740087	0,080236	-6,743281	0,000000
B121	BRANDIZZO	Piemonte	Torino	0,000013191721	1,019,802,712246	3,993,667969	300,501617	130,454300	78,324130	18,998199	58,23748	46,550236	9,092363	-31,947452	47,275928
B136	BREA	Piemonte	Vercelli	0,000005125232	46,175,860268	135,229996	341,461670	130,454300	58,935886	23,965349	58,23748	96,001526	10,952372	-31,947452	47,275928
B167	BRIAGLIA	Piemonte	Cuneo	0,000005855873	52,758,590685	152,687241	345,533722	130,454300	152,687241	23,965349	58,23748	35,787670	0,000000	-6,743281	16,036060
B171	BRIHERASO	Piemonte	Torino	0,000059085108	532,328,271482	1,916,917969	277,410645	130,454300	75,261559	20,087427	58,23748	35,787670	9,092363	-6,743281	0,000000
B175	BRIGALTA	Piemonte	Cuneo	0,000002218819	19,990,495277	51,216380	390,309723	130,454300	42,034561	21,578243	58,23748	113,256279	30,168819	-31,947452	78,941238
B176	BRIGA NOVARESE	Piemonte	Novara	0,000032213445	290,298,746600	1,166,057007	248,318726	130,454300	74,274551	22,430088	58,23748	21,020830	1,058510	-6,743281	0,000000
B179	BRIGNANO-FRASCATA	Piemonte	Alessandria	0,000009010406	81,179,402179	225,635406	359,781311	130,454300	82,841934	19,111244	58,23748	106,946901	5,873661	-6,743281	57,787651
B183	BRIONA	Piemonte	Novara	0,000014486888	130,519,857380	482,710205	270,386679	130,454300	84,384789	18,286381	58,23748	24,841419	6,463116	-17,237720	22,603088
B200	BRODELLO	Piemonte	Cuneo	0,000003070905	27,667,371735	84,384789	327,871552	130,454300	69,676086	21,830095	0,000000	64,663116	15,625051	-6,743281	47,275928
B204	BROSSASCO	Piemonte	Cuneo	0,000012581204	113,350,568890	330,923615	342,527893	130,454300	75,742722	21,830095	58,23748	64,808388	3,536016	-6,743281	47,275928
B205	BROSSO	Piemonte	Torino	0,000005671098	51,093,853030	124,978996	408,819519	130,454300	81,224159	28,43792	0,000000	76,580727	8,824771	25,204151	57,787651
B207	BROVELLO-CARPUGNINO	Piemonte	Verbania-Cusio-Ossola	0,000011408593	102,785,918804	296,299011	344,573425	130,454300	75,953850	20,288890	0,000000	52,071445	3,824325	-6,743281	47,275928
B209	BROZOLO	Piemonte	Torino	0,000005926368	59,393,979029	185,377396	288,027069	130,454300	77,017174	18,998199	0,000000	49,71660	7,020401	-17,237720	22,603088
B216	BRUINO	Piemonte	Torino	0,000137585779	1,239,581,390595	4,135,949219	299,709045	130,454300	78,472794	20,715464	58,23748	25,432930	0,328486	-6,743281	45,224617
B221	BRUNO	Piemonte	Asti	0,000004028381	36,293,769573	103,206047	351,863208	130,454300	72,875214	18,939391	58,23748	95,987862	12,908374	-6,743281	22,603088
B225	BRUSASCO	Piemonte	Torino	0,000021960285	197,851,377851	659,839600	299,847687	130,454300	77,153725	18,998199	0,000000	55,877779	2,003912	-6,743281	22,603088
B229	BRUSNIGO	Piemonte	Bella	0,000024777517	223,293,455509	709,907776	314,454163	130,454300	80,897472	20,971722	58,23748	58,74072	1,679062	-6,743281	22,603088
B232	BRUZOLO	Piemonte	Torino	0,0000017862221	160,929,978134	564,410217	285,129456	130,454300	81,816528	19,162920	58,23748	36,622578	1,956642	-6,743281	16,036060
B236	BUBBO	Piemonte	Asti	0,000014730231	132,712,266913	380,955963	348,366425	130,454300	71,912872	18,939391	58,23748	77,455391	3,833565	-6,743281	47,275928
B278	BURIASCO	Piemonte	Torino	0,000023448468	211,259,362745	705,658020	300,230164	130,454300	84,657364	20,087427	58,23748	51,810749	2,031229	-17,237720	22,603088

Codice contabile	Denominazione	Regione	Provincia	Coefficiente di riparto (A)	Costo standard totale (B = C + D)	Tonnellata di rifiuti urbani (C)	Costo standard per tonnellata (D = E + F + G + H + I + J + K + L)	Base nazionale (E)	Percentuale di raccolta differenziata (F)	Direzione impiantistica e distrettuale (G)	Mobilità di gestione (H)	Costo comunale di riferimento (popolazione, est. reddito, istruzione, densità) (I)	Diseconomie di scala (costo fisso di gestione) (J)	Mobilità di raccolta (K)	Grappi omogenei (L)
B279	BUROLO	Piemonte	Torino	0,000030518449	274.956.483.109	976.831.177	281.477.997	130.454300	77,439957	24.378397	58.23748	17.328380	1.356738	-6.743281	31.441797
B280	BUONZO	Piemonte	VerCELLI	0,000013415721	120.869.164.081	339.149.984	356.389.519	130.454300	78,389160	23.965349	58.23748	66.306595	3.642163	25.204151	22.603088
B284	BUSANO	Piemonte	Torino	0,000022137522	198.448.373.910	855.390.015	304.320.129	130.454300	75,918289	28.743792	58.23748	4.731037	2.003040	25.204151	31.441797
B285	BUSCA	Piemonte	Cuneo	0,000125041517	1.135.573.183.440	3.798.663.086	298.940.216	130.454300	84,811020	19.268385	58.23748	42.413849	0.309125	-6.743281	22.603088
B297	BUSSOLENO	Piemonte	Torino	0,000075499034	860.209.814.434	2.267.509.521	299.981.018	130.454300	82,362061	19.162920	0,000000	58.137142	0.571828	-6.743281	16.036060
B305	BUTTIGLIERA ALTA	Piemonte	Torino	0,000087123671	784.942.175.106	3.052.173.940	257.174.835	130.454300	81,256688	19.162920	58.23748	26.810841	0.409654	-6.743281	0,000000
B306	BUTTIGLIERA BASSA	Piemonte	Asi	0,000038753676	349.151.891.328	1.219.189.189	286.385.101	130.454300	75,879539	18.539391	58.23748	38.820377	1.193426	-6.743281	22.603088
B311	CABELLA LIGURE	Piemonte	Alessandria	0,000013559977	122.168.837.746	328.938.959	371.403.168	130.454300	50,120625	19.111244	58.23748	121.360100	4.000525	-6.743281	47.275928
B350	CAFASSE	Piemonte	Torino	0,000044994729	405.380.771.597	1.365.561.768	296.860.077	130.454300	81,224159	22.466536	58.23748	24.665579	0.940602	-6.743281	16.036060
B376	CALAMANDRANA	Piemonte	Asi	0,000025186525	226.918.423.027	675.017.456	336.166.748	130.454300	84,520821	18.539391	0,000000	52.956715	2.079756	25.204151	22.603088
B380	CALASC A CASTIGLIONE	Piemonte	Verbano-Cusio-Ossola	0,000008371609	75.424.149.304	235.589.005	320.151.398	130.454300	50,855373	20.283897	58.23748	81.539322	5.554553	-31.947432	57.787651
B417	CALLABANA	Piemonte	Bella	0,000003799637	33.632.320.856	99.248.956	339.474.030	130.454300	35,180042	23.236959	58.23748	75.472923	11.538728	10.494439	47.275928
B418	CALLIANO	Piemonte	Asi	0,000024719421	222.710.056.993	645.813.232	344.85.2081	130.454300	84,402344	18.539391	58.23748	66.191856	2.313120	14.709711	22.603088
B425	CALOSSO	Piemonte	Asi	0,000013768708	124.049.406.772	359.384.613	346.134.857	130.454300	82,017403	18.539391	58.23748	89.871361	3.754295	-6.743281	22.603088
B431	CALTIGNAGA	Piemonte	Novara	0,000035260585	317.680.835.232	1.163.609.741	273.013.214	130.454300	82,596725	18.289381	58.23748	29.362879	1.120844	-17.237720	22.603088
B435	CALUSSO	Piemonte	Torino	0,000118064752	1.063.706.865.208	3.397.944.824	313.044.037	130.454300	84,729286	24.378397	0,000000	57.238041	0.384227	-6.743281	22.603088
B453	CAMAGNANONFERRATO	Piemonte	Alessandria	0,000005629338	64.918.112.838	169.199.005	383.679.138	130.454300	30,756205	23.299746	0,000000	96.063988	7.981509	25.204151	57.787651
B457	CAMANDONA	Piemonte	Bella	0,000071477507	50.717.194.941	170.515.198	297.437.531	130.454300	80,567429	20.94705	58.23748	63.077774	7.691134	-17.237720	22.603088
B462	CAMBANO	Piemonte	Torino	0,000071477507	64.917.802.630	170.515.198	297.437.531	130.454300	80,567429	20.94705	58.23748	63.077774	7.691134	-17.237720	22.603088
B463	CAMBASCA	Piemonte	Verbano-Cusio-Ossola	0,000023086599	207.999.100.557	672.749.023	309.177.865	130.454300	73,037773	20.283897	58.23748	46.840282	1.992122	14.709711	16.036060
B465	CAMBURZANO	Piemonte	Bella	0,00001418889	156.917.523.372	433.735.107	272.97.6379	130.454300	72,810738	26.828642	58.23748	43.252194	2.456335	-6.743281	16.036060
B467	CAMERANA	Piemonte	Cuneo	0,000010535693	94.921.502.999	263.167.328	360.888.782	130.454300	71,379684	21.578243	58.23748	79.798774	4.697013	-6.743281	47.275928
B469	CAMERANO CASASO	Piemonte	Asi	0,000005218510	47.016.252.632	136.251.297	345.071.29	130.454300	78,850822	18.539391	0,000000	91.883156	9.668149	-6.743281	22.603088
B473	CAMERI	Piemonte	Novara	0,000147782820	1.331.451.804.196	5.221.603.027	254.989.090	130.454300	81,363266	18.289381	58.23748	25.555710	0.245995	-6.743281	0,000000
B482	CAMINO	Piemonte	Alessandria	0,000011823519	104.722.289.941	272.505.005	384.294.922	130.454300	77,329285	19.980549	0,000000	78.948357	5.102387	25.204151	47.275928
B489	CAMO	Piemonte	Cuneo	0,000002082271	18.760.253.437	48.182.201	389.360.657	130.454300	83,577988	21.251791	58.23748	117.789619	25.097866	-17.237720	22.603088
B505	CAMPETOGNO	Piemonte	VerCELLI	0,000004775764	43.027.237.756	115.331.001	373.07.6090	130.454300	71,543400	23.965349	58.23748	82.530739	9.204025	-31.947432	78.941238
M373	CAMPGLIA CERVO	Piemonte	Bella	0,000007042224	69.411.352.551	238.360.000	297.443.146	130.454300	49,310394	23.418843	0,000000	30.842812	5.648450	10.494439	47.275928
B512	CAMPGLIONE-FENILE	Piemonte	Torino	0,000016731996	150.747.195.244	523.822.021	287.783.234	130.454300	74,975456	20.087427	58.23748	48.534321	2.542632	-17.237720	22.603088
B573	CANALE	Piemonte	Cuneo	0,000070693230	636.911.841.828	2.535.460.938	251.201.599	130.454300	76,854622	21.251791	58.23748	33.580463	0.744242	-17.237720	0,000000
B586	CANDELO	Piemonte	Bella	0,000101964436	918.650.305.215	3.249.084.229	292.741.302	130.454300	82,576637	19.667852	0,000000	56.383850	0.401978	-6.743281	0,000000
B588	CANDIA CANAVESE	Piemonte	Torino	0,000021792490	196.339.805.904	629.463.196	311.916.260	130.454300	82,916237	24.378397	58.23748	50.362316	2.121477	-6.743281	22.603088
B592	CANDOLO	Piemonte	Asi	0,000077848152	701.374.237.758	2.704.684.082	259.313.659	130.454300	81,994859	20.715464	58.23748	26.558584	0.514703	-6.743281	0,000000
B594	CANELLI	Piemonte	Asi	0,000140710593	1.267.734.450.088	4.620.079.102	274.396.698	130.454300	85,189972	18.539391	0,000000	46.846891	0.295083	-6.743281	0,000000
B605	CANISCHIO	Piemonte	Torino	0,000005039280	45.401.481.482	140.487.000	323.17.2119	130.454300	75,007965	28.743792	58.23748	32.676929	9.932763	-6.743281	47.275928
B610	CANNERO RIVERA	Piemonte	Verbano-Cusio-Ossola	0,000039710226	357.769.947.062	821.023.987	435.760.651	130.454300	83,354645	20.283897	58.23748	132.407944	1.732683	-17.237720	78.941238
B615	CANNOBIO	Piemonte	Verbano-Cusio-Ossola	0,000182402014	1.641.896.270.837	4.075.070.557	402.912.354	130.454300	82,121178	20.283897	0,000000	97.513672	0.341391	-6.743281	78.941238
B621	CANSO	Piemonte	Cuneo	0,000002329424	20.966.985.415	50.646.210	414.384.125	130.454300	77,316277	19.268385	0,000000	88.477928	25.257891	-6.743281	78.941238
B628	CANTALUPO LIGURE	Piemonte	Alessandria	0,000011546171	104.025.422.887	314.890.991	330.353.760	130.454300	50,995667	19.111244	58.23748	35.048107	4.156205	-21.452991	47.275928
B629	CANTALUPO LIGURE	Piemonte	Alessandria	0,000011546171	104.025.422.887	314.890.991	330.353.760	130.454300	50,995667	19.111244	58.23748	35.048107	4.156205	-21.452991	47.275928
B633	CANTARANA	Piemonte	Asi	0,000010946247	98.620.394.462	383.890.630	256.899.912	130.454300	74,096222	18.539391	0,000000	14.540784	3.591918	-6.743281	22.603088
B637	CANTORA	Piemonte	Torino	0,0000014023618	128.346.024.852	351.471.9800	359.530.182	130.454300	71,464281	28.743792	58.23748	72.617793	3.432357	-31.947432	78.941238
B692	CAPRAUNA	Piemonte	Cuneo	0,000001843347	16.607.666.667	36.225.7619	458.449.75	130.454300	71,009056	21.578243	58.23748	136.673706	35.139580	10.494439	47.275928
B694	CAPREZZO	Piemonte	Verbano-Cusio-Ossola	0,000003015237	27.165.829.562	81.51.2001	333.27.3987	130.454300	57,315434	20.283897	0,000000	62.340672	15.603775	0,000000	47.275928
B701	CAPRIAT D'ORBA	Piemonte	Alessandria	0,000034289419	309.931.095.610	1.018.456.177	303.327.333	130.454300	73,831055	19.111244	58.23748	56.969407	1.284216	-6.743281	22.603088
B705	CAPRIE	Piemonte	Torino	0,000021532588	193.998.210.716	702.685.588	276.089.959	130.454300	84,149004	19.162920	58.23748	25.401239	1.804290	-6.743281	16.036060
B707	CAPRIELLO	Piemonte	Asi	0,000004024443	36.258.288.547	114.622.620	316.827.515	130.454300	80,990074	18.539391	0,000000	56.575733	1.4098691	-6.743281	22.603088
B708	CAPRILO	Piemonte	Bella	0,000004880826	49.973.887.467	130.07.29996	336.371.826	130.454300	72,101440	24.690033	0,000000	57.245323	11.330812	-17.237720	57.787651
B719	CARAGLIO	Piemonte	Cuneo	0,000093046142	838.300.790.794	2.772.945.068	302.314.240	130.454300	80,872849	19.268385	58.23748	49.607655	0.427521	-6.743281	22.603088
B720	CARAMAGNA PIEMONTE	Piemonte	Cuneo	0,000034595482	311.688.572.491	1.211.697.021	257.233.093	130.454300	72,979248	21.630095	58.23748	19.908710	1.071629	-17.237720	22.603088



Codice contabile	Denominazione	Regione	Provincia	Coefficiente di riparto (A)	Costo standard double (B = C * D)	Tombole di rifili urbi o bini (C)	Costo standard per tovaglietta (D = E + F + G + H + I + J + K + L)	Base nazionale (E)	Percentuale di raccolta differenziata (F)	Distribuzione impiantistica e districa (G)	Mobilità di gestione (H)	Costo comunale di riferimento (popolazione, est. reddito, istruzione, servizi) (I)	Disoccorrenza di acchi (costo fisso di gestione) (J)	Mobilità di raccolta (K)	Grappi omogenei (L)
B733	CARAVINO	Piemonte	Torino	0,000014240145	128,296828998	401,592804	319,469940	130,454300	84,729286	24,378937	58,23748	54,771568	3,452858	-6,743281	22,603088
B736	CARBONARA SCRIVA	Piemonte	Alessandria	0,000018967894	169,990,603963	590,463013	287,893738	130,454300	70,384842	19,111244	58,23748	35,019638	2,401484	-6,743281	31,441797
B752	CARCOFORO	Piemonte	Vercelli	0,00002559157	23,056,772310	47,987000	480,479533	130,454300	73,310867	23,965349	0,000000	132,012909	27,085217	14,709711	78,941238
B755	CARDE	Piemonte	Cuneo	0,000012086067	108,889,622632	367,112000	296,611450	130,454300	68,694244	21,630095	58,23748	50,409195	3,741081	-6,743281	22,603088
B752	CAREMA	Piemonte	Torino	0,000011605647	104,561,729656	31,291809	331,633331	130,454300	83,961624	24,378937	0,000000	47,924641	4,381736	-6,743281	47,275928
B765	CARENTINO	Piemonte	Alessandria	0,000004245906	38,248,154233	124,461998	307,307892	130,454300	84,254227	19,038935	58,23748	17,738624	9,467448	-6,743281	47,275928
B767	CARESANNA	Piemonte	Vercelli	0,000012561446	113,172,561185	372,373596	303,922089	130,454300	79,650604	22,416683	0,000000	67,077499	3,172922	-21,452991	22,603088
B768	CARESANBLOT	Piemonte	Vercelli	0,000027455189	247,357,983010	768,565002	321,843933	130,454300	79,735190	22,416683	0,000000	31,026665	1,565241	25,204151	31,441797
B769	CAREZZANO	Piemonte	Alessandria	97,743,332432	1,085,898,302649	3,857,710938	352,404755	130,454300	71,990906	19,111244	58,23748	94,280281	4,921360	-21,452991	47,275928
B777	CARIGNANO	Piemonte	Torino	0,0000120627918	172,280,745029	521,318787	281,487792	130,454300	84,602966	20,715464	58,23748	46,297039	0,337517	-6,743281	0,000000
B782	CARISIO	Piemonte	Vercelli	0,000019122085	132,840,354977	439,981995	306,096466	130,454300	48,224693	19,111244	58,23748	81,867428	2,976870	-6,743281	22,603088
B791	CARMAGNOLA	Piemonte	Torino	0,000421359678	3,796,193,047947	12,198,340820	311,205688	130,454300	76,959970	26,828642	58,23748	32,549728	0,110987	-6,743281	45,224617
B818	CARPENETO	Piemonte	Alessandria	0,000014744448	132,840,354977	439,981995	306,096466	130,454300	48,224693	19,111244	58,23748	81,867428	2,976870	-6,743281	22,603088
B823	CARPIGNANO SESIA	Piemonte	Novara	0,0000460015009	414,451,3689163	1,289,923584	321,299164	130,454300	49,569668	23,912262	58,23748	143,789432	26,095669	-6,743281	78,941238
B836	CARRÈGALIGURE	Piemonte	Alessandria	0,00002518577	22,691,163922	50,219799	451,837006	130,454300	82,830223	22,416683	58,23748	64,597008	1,032742	-6,743281	22,603088
B840	CARRUSSO	Piemonte	Alessandria	0,0000897620203	78,925,193992	322,791992	244,507904	130,454300	56,877911	19,111244	0,000000	39,899507	4,111891	-21,452991	16,036060
B841	CARRU'	Piemonte	Cuneo	0,000063405177	571,250,009439	1,820,613037	313,767944	130,454300	82,830223	21,578243	58,23748	56,438564	0,776593	-6,743281	22,603088
B845	CARTIGNANO	Piemonte	Cuneo	0,00003082799	27,774,527416	75,569748	382,728729	130,454300	62,290226	19,268395	58,23748	89,858398	1,7746050	0,000000	57,787651
B847	CARTISIO	Piemonte	Alessandria	0,000012843725	11,571,755927	337,859985	342,498185	130,454300	62,047161	19,111244	0,000000	75,855460	3,953666	-6,743281	57,787651
B870	CASAL CERMELLI	Piemonte	Alessandria	0,000022452175	202,283,246929	640,272583	315,933014	130,454300	77,212242	19,038935	58,23748	65,282219	2,261790	-6,743281	22,603088
B864	CASALBELTRAME	Piemonte	Novara	0,000016440521	148,121,150361	261,386230	368,675415	130,454300	84,350327	18,289381	58,23748	14,519469	2,583658	-17,337720	22,603088
B867	CASALBORZONE	Piemonte	Torino	0,0000277421860	249,949,638926	755,763977	390,716522	130,454300	77,023674	18,989199	0,000000	33,767223	0,868292	-6,743281	16,036060
B876	CASALE MONFERRATO	Piemonte	Verbania-Cusio-Ossola	0,000052794366	476,651,272513	1,728,513794	275,179596	130,454300	80,516190	20,283897	0,000000	33,767223	0,868292	-6,743281	16,036060
B885	CASALEMONTERRATO	Piemonte	Alessandria	0,000678411377	6,112,198,712980	17,641,701172	346,460846	130,454300	81,445268	19,068652	58,23748	77,108720	0,075120	-6,743281	38,492393
B887	CASALEMONTERRATO	Piemonte	Alessandria	0,00005708582	51,413,543502	186,160004	276,179321	130,454300	42,844788	18,289381	58,23748	34,278950	7,331648	-21,452991	57,787651
B892	CASALEGGIO BOIRO	Piemonte	Novara	0,000018654657	168,069,441483	557,916016	301,245056	130,454300	78,695709	18,289381	58,23748	23,165000	2,352655	14,709711	22,603088
B893	CASALEGGIO NOVARA	Piemonte	Cuneo	0,000019892018	179,217,471794	671,193115	267,013275	130,454300	73,408401	21,630095	0,000000	23,692358	1,968349	-6,743281	22,603088
B894	CASALGRASSO	Piemonte	Novara	0,000043937190	395,852,851656	1,200,398498	329,767893	130,454300	83,763321	18,289381	58,23748	49,859119	1,245393	-6,743281	47,275928
B897	CASALINO	Piemonte	Alessandria	0,000019463216	175,354,175237	578,860981	302,919220	130,454300	80,783684	24,378937	0,000000	71,721649	2,324512	-6,743281	0,000000
B902	CASALINOCETO	Piemonte	Novara	0,00002816561	23,573,949478	61,4261975	264,616394	130,454300	52,016552	19,111244	0,000000	59,945053	1,939182	-21,452991	22,603088
B920	CASALVOLONE	Piemonte	Novara	0,000011140772	100,372,972578	354,749603	282,940398	130,454300	80,263542	18,289381	58,23748	28,508464	3,740108	-6,743281	22,603088
B928	CASANOVA ELVO	Piemonte	Vercelli	0,000038012559	34,247,506889	89,398399	393,089599	130,454300	83,614708	22,416683	58,23748	54,207172	14,091935	25,204151	47,275928
B933	CASAPNTA	Piemonte	Bella	0,000004590163	41,355,149339	152,529800	271,128326	130,454300	57,931206	23,440310	0,000000	35,359776	7,906705	0,000000	16,036060
B953	CASCINETTIVIREA	Piemonte	Alessandria	0,000019463216	175,354,175237	578,860981	302,919220	130,454300	80,783684	24,378937	0,000000	71,721649	2,324512	-6,743281	0,000000
B955	CASELETTE	Piemonte	Torino	0,000036732870	330,945,407998	1,226,756592	269,772675	130,454300	81,705070	19,162920	0,000000	28,149988	1,007656	-6,743281	16,036060
B960	CASELETORNISE	Piemonte	Torino	0,0000200473203	1,806,166,892027	7,586,232910	288,084793	130,454300	76,392652	18,989199	0,000000	19,415964	0,166687	-6,743281	0,000000
B991	CASORZO	Piemonte	Ast	0,000008879577	80,000,702155	212,530106	376,420563	130,454300	83,272377	18,953931	58,23748	95,241371	5,962054	14,709711	22,603088
C005	CASSANO SPINOLA	Piemonte	Alessandria	0,0000331373987	298,551,843723	1,128,363403	264,588379	130,454300	73,499490	19,111244	58,23748	45,164562	3,07210	-21,452991	22,603088
C027	CASSINE	Piemonte	Alessandria	0,000055099897	496,415,27382	1,518,332031	326,947754	130,454300	75,027473	19,111244	0,000000	85,608653	0,891301	-6,743281	57,787651
C030	CASSINASCIO	Piemonte	Alessandria	0,000014120238	188,569,228891	397,085999	320,375244	130,454300	49,067329	19,111244	58,23748	76,366692	3,217302	-21,452991	22,603088
C045	CASTAGNETTO PO	Piemonte	Torino	0,000020939004	188,569,228891	397,085999	288,813873	130,454300	77,023674	18,989199	0,000000	25,134201	1,943726	-17,337720	0,000000
C049	CASTAGNOLE DELLE LANZE	Piemonte	Ast	0,000040701700	366,702,652919	1,150,974365	318,601929	130,454300	79,973755	18,953931	58,23748	66,957947	1,178470	-6,743281	22,603088
C047	CASTAGNOLE MONFERRATO	Piemonte	Ast	0,000017186547	154,842,487695	437,807434	353,677155	130,454300	82,778206	18,953931	0,000000	71,272362	3,011132	25,204151	22,603088
C048	CASTAGNOLE MONFERRATO	Piemonte	Torino	0,000021697519	195,484,158403	772,512024	306,049988	130,454300	82,633881	20,715464	58,23748	18,196560	1,969336	-6,743281	0,000000
C064	CASTEL BOLOGNONE	Piemonte	Ast	0,000006826128	61,500,118837	200,918503	306,094849	130,454300	57,850185	18,953931	0,000000	102,24928	6,537860	-31,947432	22,603088
C283	CASTEL ROCCHERO	Piemonte	Ast	0,000005961840	53,713,300129	187,146973	287,011322	130,454300	41,532219	18,953931	58,23748	68,446877	6,540461	-6,743281	22,603088
C081	CASTELDEFINO	Piemonte	Cuneo	0,000003235167	29,147,291941	78,247032	382,274445	130,454300	44,519851	21,630095	0,000000	113,251076	14,938890	-21,452991	78,941238
C127	CASTELL'ALFERO	Piemonte	Ast	0,000036605002	328,939,379889	1,066,128052	309,337494	130,454300	81,159134	18,953931	58,23748	39,292362	1,156513	10,494439	22,603088



Codice contabile	Denominazione	Regione	Provincia	Coefficiente di riparto (A)	Costo standard totale (B = C * D)	Tombole di rifili urbi o bini (C)	Costo standard per tovaglia (D = E + F + G + H + I + J + K + L)	Base nazionale (E)	Percentuale di raccolta differenziata (F)	Distribuzione impiantistica e districa (G)	Mobilità di gestione (H)	Costo comunale di riferimento (popolazione, età, reddito, istruzione, densità) (I)	Dislocazione di acchi (costo fisso di gestione) (J)	Mobilità di raccolta (K)	Gruppi omogenei (L)
C133	CASTELLAMONTE	Piemonte	Torino	0,0000164190174	1.479.274,130832	5,2116030762	294,909302	130,454300	74,513794	28,473792	58,23748	45,774715	0,306203	-6,743281	16,036080
C137	CASTELLANIA	Piemonte	Alessandria	0,0000015407743	13.881,352010	44,715000	310,440613	130,454300	40,559948	19,111244	58,23748	43,764359	30,194403	-6,743281	47,275928
C140	CASTELLAR	Piemonte	Cuneo	0,000004217037	37.993,462712	113,283853	335,383453	130,454300	79,442528	21,630995	58,23748	34,066235	12,922196	-6,743281	57,787651
C142	CASTELLAR GUIDOBONO	Piemonte	Alessandria	0,000008316662	74.929,104845	263,782013	284,056915	130,454300	69,331467	19,111244	58,23748	53,021992	5,164090	-21,452991	22,603088
C148	CASTELLAZZO BORMIDA	Piemonte	Alessandria	0,000001589066	825,180,796661	314,203186	284,056915	130,454300	79,722130	19,111244	58,23748	62,740158	0,491817	-6,743281	22,603088
C149	CASTELLAZZO NOVARESE	Piemonte	Novara	0,000007281516	63.602,941650	215,597198	304,284760	130,454300	82,040423	18,289381	58,23748	24,402680	5,917880	14,709711	22,603088
C154	CASTELLERO	Piemonte	Asi	0,000003263451	28.402,118715	86,825920	338,636475	130,454300	83,441437	18,533991	0,000000	0,000000	11,448952	17,129755	25,204151
C155	CASTELLETO CERVO	Piemonte	Bella	0,000014484187	130.485,530755	411,631989	317,019897	130,454300	85,160255	21,136271	58,23748	47,945080	1,801731	-6,743281	31,441797
C156	CASTELLETO D'ERRO	Piemonte	Alessandria	0,000003307646	29.800,290669	70,435997	423,083252	130,454300	64,477844	19,111244	58,23748	133,056091	19,115683	-6,743281	57,787651
C158	CASTELLETO D'ORBA	Piemonte	Alessandria	0,0000034937492	314,769,920893	891,783020	317,377808	130,454300	75,853264	19,111244	58,23748	68,972176	1,303300	-6,743281	22,603088
C160	CASTELLETO MERLI	Piemonte	Alessandria	0,000009562050	86,149,452648	245,193405	351,353058	130,454300	83,493454	21,241915	0,000000	93,783943	6,519650	-6,743281	22,603088
C161	CASTELLETO MOLINA	Piemonte	Asi	0,000003025571	27,258,932784	67,164017	405,956201	130,454300	84,476646	18,533991	58,23748	75,046753	19,220766	25,204151	47,275928
C162	CASTELLETO MONFERRATO	Piemonte	Alessandria	0,000018069886	162.800,938796	543,614197	299,478821	130,454300	72,216293	83,639505	58,23748	53,560207	2,525548	-6,743281	22,603088
C166	CASTELLETO SOPRACINO	Piemonte	Novara	0,000019420220	1.750,010,527220	6,503,458008	269,089233	130,454300	83,639505	23,930400	58,23748	32,113636	0,211314	-6,743281	0,000000
C165	CASTELLETO STURA	Piemonte	Cuneo	0,000020444875	184,198,442707	617,412231	298,339478	130,454300	82,472595	19,268385	58,23748	42,265945	6,519650	-6,743281	22,603088
C167	CASTELLETO UZZONE	Piemonte	Cuneo	0,000005677312	51,149,838974	160,362579	318,965984	130,454300	59,794731	21,579243	0,000000	83,369625	8,444312	-31,947432	47,275928
C173	CASTELLINO D'ALBA	Piemonte	Cuneo	0,000004380169	39,463,202985	111,153900	355,032104	130,454300	71,464218	21,579243	58,23748	66,490158	11,945532	-6,743281	22,603088
C176	CASTELLINO TANARO	Piemonte	Cuneo	0,000022816025	205,561,362554	683,883789	307,511841	130,454300	82,472595	18,533991	58,23748	46,894333	4,068681	-6,743281	22,603088
C205	CASTELMAGNO	Piemonte	Cuneo	0,000023750689	21,398,406931	48,026440	445,554718	130,454300	73,616478	19,268385	58,23748	135,268555	23,635052	-21,452991	78,941238
C226	CASTELNUOVO BELBO	Piemonte	Asi	0,000011168582	100,623,527673	327,183884	307,511841	130,454300	75,950798	19,268385	58,23748	67,678017	3,885699	-17,237720	22,603088
C229	CASTELNUOVO BORMIDA	Piemonte	Alessandria	0,000011471322	103,351,071150	319,243988	323,736988	130,454300	79,468586	19,089935	58,23748	69,281227	3,810388	-6,743281	22,603088
C230	CASTELNUOVO CALCEA	Piemonte	Asi	0,000013904322	126,271,221399	381,412659	328,440125	130,454300	80,144661	18,533991	58,23748	84,340622	3,957512	-17,237720	22,603088
C214	CASTELNUOVO DICEVA	Piemonte	Cuneo	0,000001719313	15,490,181494	41,014061	377,679779	130,454300	74,559311	21,579243	58,23748	58,257874	29,218679	0,000000	57,787651
C232	CASTELNUOVO DON BOSCO	Piemonte	Asi	0,000007123535	64,179,605942	194,707001	329,621460	130,454300	62,549496	28,473792	58,23748	53,985688	7,531828	-6,743281	47,275928
C241	CASTELNUOVO NIGRA	Piemonte	Torino	0,000013042957	121,790,911458	427,335583	284,867310	130,454300	82,389069	19,981999	58,23748	17,024479	3,226444	-6,743281	22,603088
C243	CASTELNUOVO SCRIVA	Piemonte	Alessandria	0,000013577183	108,462,417897	335,339893	303,733948	130,454300	81,945908	21,251791	58,23748	118,930177	4,068140	-6,743281	22,603088
C274	CASTELSPINA	Piemonte	Alessandria	0,000007313763	65,893,470150	197,901993	352,960114	130,454300	76,600304	19,089935	58,23748	78,348778	6,834253	-6,743281	22,603088
C314	CASTIGLIONE FALLETTO	Piemonte	Cuneo	0,000013518029	121,790,911458	427,335583	284,867310	130,454300	82,389069	19,981999	58,23748	17,024479	3,226444	-6,743281	22,603088
C317	CASTIGLIONE TINELLA	Piemonte	Cuneo	0,000013577183	108,462,417897	335,339893	303,733948	130,454300	81,945908	21,251791	58,23748	118,930177	4,068140	-6,743281	22,603088
C307	CASTIGLIONE TORINESE	Piemonte	Cuneo	0,000062440095	562,535,059413	2,238,923293	251,261215	130,454300	82,199501	18,998199	58,23748	20,555214	0,573557	-6,743281	0,000000
C323	CASTINO	Piemonte	Cuneo	0,000007439361	67,025,049148	195,517395	342,806824	130,454300	64,283379	21,579243	0,000000	83,124718	7,033352	-21,452991	57,787651
C363	CAVAGLIA	Piemonte	Bella	0,000062109547	559,577,010133	1,846,222412	303,092957	130,454300	80,157784	19,665207	0,000000	56,320965	0,634926	-6,743281	22,603088
C364	CAVAGLIETTO	Piemonte	Novara	0,000006518466	58,728,230367	180,314194	325,899432	130,454300	83,616997	21,467838	58,23748	60,884489	7,592272	-6,743281	22,603088
C365	CAVAGLIO D'AGOGNA	Piemonte	Novara	0,000017722287	159,669,060589	517,187905	308,725494	130,454300	83,963124	21,467838	58,23748	59,334221	2,311916	-17,237720	22,603088
C367	CAVAGLIO SPOCCIA	Piemonte	Verbania-Cusio-Ossola	0,000004294988	38,695,764724	103,781998	372,856232	130,454300	69,721603	20,288987	58,23748	118,289518	12,949016	-31,947432	47,275928
C369	CAVAGNOLO	Piemonte	Torino	0,000026829797	239,921,601678	880,500183	272,483307	130,454300	77,017174	18,998199	0,000000	39,771141	1,477151	-17,237720	22,603088
C375	CAVALLERLEONE	Piemonte	Cuneo	0,000007969726	71,803,381814	237,428757	302,420746	130,454300	75,611979	21,830095	58,23748	47,258770	5,774874	-6,743281	22,603088
C376	CAVALLERLEONE	Piemonte	Cuneo	0,000007969726	71,803,381814	237,428757	302,420746	130,454300	75,611979	21,830095	58,23748	47,258770	5,774874	-6,743281	22,603088
C378	CAVALLIRIO	Piemonte	Novara	0,000016720593	150,644,462826	526,843628	285,937714	130,454300	80,164284	22,551781	58,23748	28,610041	2,473766	-6,743281	22,603088
C387	CAVATORE	Piemonte	Alessandria	0,000004812031	43,354,072620	120,160004	360,802856	130,454300	74,942940	20,87427	58,23748	91,701729	9,430568	-6,743281	47,275928
C404	CAVOUR	Piemonte	Torino	0,0000083237604	748,930,597323	2,828,998047	285,253387	130,454300	84,735390	20,379841	58,23748	48,066254	0,513379	-17,237720	22,603088
C432	CELLAMONTE	Piemonte	Alessandria	0,000007014558	63,197,927373	175,299194	360,513824	130,454300	74,942940	20,87427	58,23748	63,789116	7,524210	25,204151	22,603088
C438	CELLERENGO	Piemonte	Asi	0,000006893950	62,922,017028	209,301712	300,628296	130,454300	84,840121	18,533991	0,000000	45,418228	5,901928	-6,743281	22,603088
C441	CELLEDIMACRA	Piemonte	Cuneo	0,000001745636	15,227,337372	40,664749	396,756042	130,454300	57,964052	19,268385	58,23748	91,307007	35,544773	-31,947432	78,941238
C440	CELLENONONDO	Piemonte	Asi	0,000005351839	48,217,487686	153,822281	313,462311	130,454300	75,853264	19,268385	58,23748	57,845287	9,239492	-6,743281	22,603088
C450	CELLIO	Piemonte	Vercelli	0,000011046566	99,524,221814	342,365997	290,895404	130,454300	54,479641	23,965349	58,23748	46,349167	3,783002	-31,947432	57,787651
C466	CENTALLO	Piemonte	Cuneo	0,000003036486	829,204,266471	2,981,889893	278,080109	130,454300	78,301888	19,268385	0,000000	33,747452	0,448308	-6,743281	22,603088
C478	CEPPOMORELLI	Piemonte	Verbania-Cusio-Ossola	0,000005894481	53,106,428775	163,944000	323,930298	130,454300	49,407623	20,283887	58,23748	94,731789	7,900470	-31,947432	47,275928
C483	CERANO	Piemonte	Novara	0,000008381146	886,366,566693	3,443,199707	257,425282	130,454300	84,194290	18,289381	58,23748	35,451061	0,450225	-17,237720	0,000000

Codice contabile	Denominazione	Regione	Provincia	Coefficiente di riparto (A)	Conto standard double (B = C * D)	Tonnellata di rifiuti urbani (C)	Conto standard operatività (D = E * F + G + H + I + J + K + L)	Base nazionale (E)	Percentuale di raccolta differenziata (F)	Distanza impiantistica e distanze (G)	Mobilità di gestione (H)	Costo comunale di riferimento (popolazione, età, reddito, istruzione, densità) (I)	Disconomie di scala (costo fisso di gestione) (J)	Mobilità di raccolta (K)	Gruppi omogenei (L)
C487	CERCENASCO	Piemonte	Torino	0,000022835095	205,733,174080	740,796021	277,71,9055	130,454300	75,625687	20,087427	58,23748	38,599148	1,763413	-17,237720	22,603088
C487	CERES	Piemonte	Torino	0,000015658167	141,072,514948	483,301768	291,893219	130,454300	62,824978	22,468526	0,000000	58,456226	2,960720	-31,947432	47,275928
C503	CERSETO	Piemonte	Alessandria	0,000006501876	58,578,757472	151,939804	385,539246	130,454300	85,234666	20,203239	0,000000	69,594696	7,572339	25,204151	47,275928
C504	CERESOLE ALBA	Piemonte	Cuneo	0,000024568457	221,349,923729	777,499839	284,894458	130,454300	80,261818	21,251791	58,23748	39,763489	1,773981	-17,237720	22,603088
C505	CERESOLE CASTELLO	Piemonte	Torino	0,000006419796	57,839,259898	184,763000	313,045685	130,454300	52,745754	28,743792	58,23748	32,795570	4,994309	-21,452391	78,941238
C526	CERRETO CASTELLO	Piemonte	Bella	0,000015079221	135,856,496854	448,229187	304,454529	130,454300	75,899781	21,190945	58,23748	43,622883	2,765369	-6,743281	31,441797
C528	CERRETO D'ASTI	Piemonte	Asti	0,000003837161	34,570,962187	97,344490	355,140411	130,454300	73,932747	18,535931	58,23748	80,821266	15,716231	-17,237720	47,275928
C507	CERRETO GRUE	Piemonte	Alessandria	0,000005216268	46,966,052875	155,493195	302,239647	130,454300	41,272945	19,111244	58,23748	81,249367	8,467267	-6,743281	22,603088
C530	CERRETO LANGHE	Piemonte	Cuneo	0,000008885456	80,093,669655	244,216934	327,797963	130,454300	46,796991	21,100822	58,23748	80,295390	6,512373	-21,452391	57,787651
C531	CERRINAMONFERRATO	Piemonte	Alessandria	0,000020409139	183,876,478046	534,361572	344,104980	130,454300	76,867622	21,100822	0,000000	65,935986	2,479036	25,204151	22,603088
C532	CERRIONE	Piemonte	Bella	0,000039170750	352,909,530005	1,276,642212	275,787659	130,454300	82,882240	19,842455	0,000000	48,326472	1,023482	-6,743281	0,000000
C533	CERRO TANARO	Piemonte	Asti	0,000011676018	105,195,283090	341,218628	308,292908	130,454300	84,744148	18,535931	58,23748	59,550217	4,001222	-17,237720	22,603088
C547	CERVASCA	Piemonte	Cuneo	0,000005759048	502,362,078736	1,797,815063	279,429230	130,454300	77,707443	29,669395	58,23748	36,183140	45,769726	-21,452391	16,036060
C548	CERVATO	Piemonte	Vercelli	0,000001008888	9,089,594127	19,922001	456,259094	130,454300	58,482162	23,965349	58,23748	134,275604	4,5769726	-21,452391	78,941238
C550	CERVATE	Piemonte	Cuneo	0,000027958641	251,893,850390	978,932312	257,314880	130,454300	80,912048	21,251791	58,23748	12,004665	1,502981	-17,237720	22,603088
C564	CESANA TORINESE	Piemonte	Torino	0,000041930099	376,868,981798	1,206,982153	312,473724	130,454300	62,532395	19,162920	0,000000	41,788168	1,048933	-21,452391	78,941238
C567	CESARA	Piemonte	Verbano-Cusio-Ossola	0,000007260422	65,412,898059	201,259003	325,018494	130,454300	78,792297	20,283887	58,23748	42,007248	6,416812	25,204151	16,036060
C583	CESSOLE	Piemonte	Asti	0,000005503346	49,582,486492	137,774246	359,982111	130,454300	69,311958	18,535931	58,23748	85,958847	9,446704	-6,743281	47,275928
C589	CEVA	Piemonte	Cuneo	0,0000095078684	856,613,092794	2,663,336670	334,178925	130,454300	84,818451	21,578243	58,23748	12,004665	1,502981	-17,237720	22,603088
C599	CHERASCO	Piemonte	Cuneo	0,000151960911	1,369,094,382040	5,201,987305	263,186798	130,454300	79,201942	21,251791	0,000000	16,150318	0,268652	-6,743281	22,603088
C604	CHIALAMBERTO	Piemonte	Torino	0,000011865831	106,905,403145	348,256256	306,973089	130,454300	59,341000	28,743792	58,23748	85,958847	1,784930	-6,743281	78,941238
C610	CHIANOCCO	Piemonte	Torino	0,000023130037	206,390,457938	628,476379	331,580414	130,454300	81,508089	19,162920	58,23748	41,559338	1,784930	-6,743281	22,603088
C624	CHIVERRANO	Piemonte	Torino	0,000026148252	235,583,120507	715,418396	329,294189	130,454300	84,819923	24,379397	0,000000	71,959485	1,823334	-6,743281	78,941238
C627	CHIERI	Piemonte	Torino	0,0000515531029	4,644,485,477863	14,109,034180	329,339447	130,454300	78,049255	26,828642	58,23748	49,610650	0,091544	-6,743281	45,224617
C629	CHIESANUOVA	Piemonte	Torino	0,000003731179	33,616,116882	92,403999	363,795044	130,454300	81,412720	28,743792	0,000000	61,703667	10,436204	-6,743281	57,787651
C639	CHIMONTE	Piemonte	Torino	0,000025167405	226,746,162828	720,279804	314,806551	130,454300	69,603569	19,162920	58,23748	61,953857	1,957216	-21,452391	47,275928
C653	CHIVASSO	Piemonte	Torino	0,000045782270	412,476,128022	1,242,969360	331,847382	130,454300	79,148972	24,379397	0,000000	61,344202	1,108902	-6,743281	47,275928
C655	CHIVASSO DI SAN MICHELE	Piemonte	Torino	0,000021264592	191,583,701581	679,153015	282,092102	130,454300	83,317490	19,162920	58,23748	32,185181	1,855697	-6,743281	16,036060
C658	CHIVASSO D'ASTI	Piemonte	Asti	0,000004163629	37,512,287739	101,426147	369,848297	130,454300	75,983315	18,535931	0,000000	84,887733	12,361815	25,204151	22,603088
C685	CHIVASSO	Piemonte	Torino	0,0000394120774	3,550,837,741699	11,314,993750	313,828125	130,454300	76,744080	18,98199	58,23748	50,545987	0,114715	-6,743281	38,492393
C679	CICCONO	Piemonte	Torino	0,000005090705	45,864,794507	127,405998	359,989288	130,454300	80,866531	28,743792	58,23748	58,308502	7,985213	25,204151	22,603088
C680	CIGLIANO	Piemonte	Vercelli	0,000064096330	577,476,959189	1,889,296387	341,544686	130,454300	78,435638	22,416683	58,23748	56,170116	0,736949	25,204151	22,603088
C681	CIGLIE	Piemonte	Cuneo	0,00002395212	21,579,707016	58,742008	367,364136	130,454300	78,291626	21,578243	58,23748	71,272507	23,609083	-21,452391	57,787651
C701	CINAGLIO	Piemonte	Asti	0,000004338162	39,066,728819	118,220512	350,456390	130,454300	84,877277	18,535931	58,23748	64,315437	10,971904	-6,743281	22,603088
C711	CINTANO	Piemonte	Torino	0,000004539969	40,902,925060	104,978996	389,629608	130,454300	75,983315	28,743792	58,23748	98,816391	9,275448	-6,743281	47,275928
C715	CINZANO	Piemonte	Torino	0,000004665138	42,030,640903	153,030594	274,655151	130,454300	82,329544	18,98199	0,000000	29,718658	8,389109	-17,237720	22,603088
C722	CRIE	Piemonte	Torino	0,0000273593387	2,464,944,220361	8,784,819336	280,591339	130,454300	79,884689	21,24102	58,23748	49,894421	0,153396	-6,743281	0,000000
C738	CROSSONE	Piemonte	Cuneo	0,000002410914	21,721,188235	60,918941	386,558533	130,454300	68,855228	21,578243	58,23748	77,611618	26,612478	-21,452391	47,275928
C739	CIVASCO	Piemonte	Vercelli	0,000003442333	31,013,761830	92,837997	334,063232	130,454300	79,344994	23,965349	58,23748	50,579688	13,878690	-17,237720	47,275928
C757	CLAVESANA	Piemonte	Cuneo	0,000012361229	111,368,704631	383,067291	334,372986	130,454300	71,646278	18,535931	58,23748	60,154266	4,183531	-6,743281	47,275928
C792	CLAVIERE	Piemonte	Torino	0,000012824042	115,586,719222	372,998775	310,469208	130,454300	85,435181	22,468526	0,000000	40,089590	3,181319	-21,452391	78,941238
C801	COASSOLO TORINESE	Piemonte	Torino	0,0000054639	180,682,604749	559,386597	323,001312	130,454300	69,741112	19,162920	0,000000	56,866783	2,144483	-6,743281	47,275928
C803	COAZZE	Piemonte	Torino	0,0000050607836	455,952,147090	1,447,286255	315,039388	130,454300	82,886520	19,162920	0,000000	51,625740	0,871709	-17,237720	47,275928
C804	COAZZOLO	Piemonte	Asti	0,000002110051	19,010,542554	50,773258	374,420380	130,454300	84,111176	18,535931	58,23748	93,901161	25,916290	-6,743281	22,603088
C807	COCCONATO	Piemonte	Asti	0,000025409041	228,923,182599	730,241089	313,489868	130,454300	79,013382	18,535931	58,23748	62,214916	1,769822	-6,743281	22,603088
C819	COGGIOLA	Piemonte	Bella	0,000023241622	209,395,785213	662,159873	24,534470	130,454300	73,440918	24,534470	0,000000	76,564217	1,944760	-6,743281	16,036060
C829	COLAZZA	Piemonte	Novara	0,000010851818	97,769,635546	274,835999	355,739098	130,454300	76,377388	24,915430	0,000000	46,248993	5,261924	25,204151	47,275928
C860	COLLEGGIO	Piemonte	Torino	0,000081866189	7,314,522,087191	21,828,257813	335,094177	130,454300	82,999283	19,162920	58,23748	58,109871	0,062736	-6,743281	45,224617
C867	COLLERETTO CASTELNUOVO	Piemonte	Torino	0,000004525730	40,774,641207	112,250000	363,248474	130,454300	81,269669	28,743792	58,23748	68,936089	7,486253	-6,743281	47,275928

Codice contabile	Denominazione	Regione	Provincia	Coefficiente di riparto (A)	Costo standard totale (B = C + D)	Tonnellata di rifiuti urbani (C)	Costo standard per tonnellata (D = E + F + G + H + I + J + K + L)	Base nazionale (E)	Percentuale di raccolta differenziata (F)	Distanza impiantistica e distanze (G)	Mobilità di gestione (H)	Costo comunale di riferimento (popolazione, est. reddito, istruzione, densità) (I)	Disconomie di scala (costo fisso di gestione) (J)	Mobilità di raccolta (K)	Grappi omogenei (L)
C868	COLLERETTO GIACOSA	Piemonte	Torino	0,000013217796	119,085,953545	372,822261	319,4417206	130,454300	85,244920	24,378397	0,000000	50,873240	3,663345	-6,745281	31,441797
C869	COLLOBIANO	Piemonte	Vercelli	0,000001903988	17,154,010422	45,810600	374,455048	130,454300	84,811020	22,416683	5,823748	42,131180	26,832487	14,709711	47,275928
C926	COMIGNAGO	Piemonte	Novara	0,000012027127	108,358,601294	422,23785	256,334290	130,454300	81,274094	23,54136	5,823748	19,175051	2,816282	-6,745281	0,000000
C955	CONDOVE	Piemonte	Torino	0,000060117824	541,632,549072	1,840,407593	294,300323	130,454300	84,964761	19,162920	5,823748	44,472233	0,729623	-6,745281	16,036060
C982	CONIOLLO	Piemonte	Alessandria	0,000007521480	67,764,903544	221,779802	305,506659	130,454300	78,879831	18,086662	0,000000	53,883300	4,567427	-6,745281	31,441797
C977	CONIZANO	Piemonte	Alessandria	0,000014199427	127,929,975691	418,143585	305,947479	130,454300	83,637001	19,038965	0,000000	48,839300	3,274180	-6,745281	22,603088
D008	CORIO	Piemonte	Torino	0,000042476081	382,688,962529	1,272,214966	300,805267	130,454300	73,037773	28,743792	5,823748	52,479984	0,972926	-6,745281	16,036060
D022	CORNELIANO D'ALBA	Piemonte	Cuneo	0,000030628118	275,944,547265	933,505798	295,600250	130,454300	70,508377	21,251791	5,823748	50,246493	1,455830	-6,745281	22,603088
D046	CORSIONE	Piemonte	Asi	0,000021198607	198,17,395756	57,214039	346,372955	130,454300	84,789097	18,535931	0,000000	49,840641	22,410563	-6,745281	47,275928
D050	CORTANDONE	Piemonte	Asi	0,000004554069	41,029,959110	119,997627	344,796448	130,454300	84,216583	18,535931	0,000000	82,563286	13,948557	-6,745281	22,603088
D051	CORTANZE	Piemonte	Asi	0,00004483218	40,391,623658	113,347954	356,350708	130,454300	83,748459	18,535931	5,823748	65,350563	12,087097	-6,745281	47,275928
D082	CORTAZZONE	Piemonte	Asi	0,000008374009	75,445,777985	218,453461	345,963159	130,454300	84,929909	18,535931	0,000000	57,371601	6,446213	25,204151	22,603088
D062	CORTEMILA	Piemonte	Cuneo	0,000036735396	330,968,169042	1,021,479370	324,008687	130,454300	81,737839	21,578243	0,000000	79,588737	1,356790	-6,745281	16,036060
D072	CORTIGLIONE	Piemonte	Asi	0,000006289940	56,669,324087	171,431458	330,565491	130,454300	76,971657	18,535931	5,823748	43,401611	7,750028	25,204151	22,603088
D083	COSSANO BELLO	Piemonte	Cuneo	0,000014641207	131,910,204048	369,770264	356,735585	130,454300	83,637001	21,251791	5,823748	83,107170	2,428366	-17,237720	47,275928
D092	COSSANO CANAVESE	Piemonte	Torino	0,000005913296	53,275,998072	155,968901	341,541321	130,454300	81,854881	24,378397	0,000000	74,010345	9,159861	-6,745281	22,603088
D094	COSSATO	Piemonte	Bella	0,0000186117685	1,676,830,412147	6,041,116899	277,569611	130,454300	76,169334	20,56031	0,000000	57,129578	0,203682	-6,745281	0,000000
D099	COSSOGNO	Piemonte	Verbanco-Cusio-Ossola	0,000009017952	81,247,390704	236,257004	343,994104	130,454300	83,189739	20,288987	0,000000	63,981522	5,440738	-17,237720	57,787651
D101	COSSOMBRATO	Piemonte	Asi	0,000004771750	42,991,162152	142,103058	302,535095	130,454300	84,169693	18,535931	0,000000	44,404285	9,293087	-6,745281	22,603088
D102	COSTAVESCOVATO	Piemonte	Alessandria	0,000006455274	58,158,899227	162,695999	357,469757	130,454300	82,667664	22,416683	0,000000	69,094261	3,932062	-21,452991	22,603088
D113	COSTANZANA	Piemonte	Vercelli	0,000010916711	98,354,294135	317,563812	309,715057	130,454300	82,667664	22,416683	0,000000	69,094261	3,932062	-21,452991	22,603088
D119	COSTIGLIONE D'ASTI	Piemonte	Cuneo	0,00008623185	780,433,040404	2,457,078369	317,626484	130,454300	81,229515	18,535931	5,823748	65,283777	0,576781	-6,745281	22,603088
D120	COSTIGLIONE SALUZZO	Piemonte	Cuneo	0,000040570768	365,523,017214	1,204,085938	303,568878	130,454300	81,905655	21,630095	0,000000	52,612419	1,106588	-6,745281	22,603088
D132	CRAVAGLIANA	Piemonte	Vercelli	0,000003406447	30,890,442726	87,955003	351,300109	130,454300	68,791779	23,965349	5,823748	83,955925	1,251605	-21,452991	47,275928
D133	CRAPANZANA	Piemonte	Cuneo	0,000007704816	69,416,670360	209,284195	331,886157	130,454300	56,651047	21,578243	5,823748	73,545334	7,298841	-21,452991	57,787651
D134	CRATEGGIA	Piemonte	Verbanco-Cusio-Ossola	0,000016380111	147,576,868525	377,748199	390,675293	130,454300	81,796356	20,288987	0,000000	107,211385	3,655462	0,000000	47,275928
D149	CRIMALINO	Piemonte	Alessandria	0,000017946424	161,688,605511	515,276015	313,789063	130,454300	64,299591	19,111244	5,823748	90,296890	2,653228	-21,452991	22,603088
D154	CRESCENTINO	Piemonte	Vercelli	0,000109655259	987,967,925806	3,571,410563	276,424133	130,454300	83,057800	22,416683	5,823748	41,060966	0,355933	-6,745281	0,000000
D162	CRESSA	Piemonte	Novara	0,000021859539	196,943,887304	721,436584	272,968495	130,454300	80,458886	21,944378	5,823748	39,132740	1,919746	-6,745281	0,000000
D165	CREVALCURE	Piemonte	Bella	0,000024330914	216,209,778447	740,979004	295,838043	130,454300	72,446080	24,324429	0,000000	57,544605	1,775886	-6,745281	16,036060
D168	CREVALD'OSSOLA	Piemonte	Verbanco-Cusio-Ossola	0,000070859529	638,410,114454	2,286,925781	279,156464	130,454300	85,360878	20,288987	0,000000	43,631771	0,627300	-17,237720	16,036060
D172	CRUSSOLO	Piemonte	Cuneo	0,000005347606	48,179,342235	128,455185	375,067322	130,454300	46,442192	21,630095	5,823748	104,371147	8,857616	-21,452991	78,941238
D177	GRODO	Piemonte	Verbanco-Cusio-Ossola	0,000021313143	192,021,121370	682,663025	281,282440	130,454300	82,973206	20,288987	5,823748	48,693707	1,930573	-21,452991	47,275928
D187	CROVA	Piemonte	Vercelli	0,000006577304	59,258,330242	155,054398	387,171692	130,454300	82,973206	22,416683	5,823748	64,808830	8,214788	25,204151	47,275928
D194	CUCCARO MONFERRATO	Piemonte	Alessandria	0,000004268879	38,460,537728	114,100197	337,076874	130,454300	84,774406	19,038965	0,000000	76,142097	10,907341	-6,745281	22,603088
D197	CUCEGLIO	Piemonte	Torino	0,000014610580	131,634,287968	442,105408	287,744080	130,454300	80,997737	24,378397	5,823748	37,204533	3,031569	-6,745281	22,603088
D202	CUJMANA	Piemonte	Torino	0,000013310689	1,020,874,560000	3,525,66113	289,548875	130,454300	76,191363	20,087427	5,823748	40,749284	0,380978	-6,745281	22,603088
D205	CUJUNICO	Piemonte	Cuneo	0,0001060120477	9,551,173,287947	28,486,679688	335,262054	130,454300	80,586306	19,268385	5,823748	67,341156	0,042315	-6,745281	38,492383
D207	CUORGNONE	Piemonte	Asi	0,0000139897715	1,260,410,813636	4,251,926758	169,79810	130,454300	80,984306	19,268385	5,823748	74,859315	6,666020	-6,745281	22,603088
D208	CUREGGIO	Piemonte	Novara	0,000037072354	334,003,999095	1,241,306350	269,074158	130,454300	83,436378	21,167664	5,823748	33,757900	0,315280	-6,745281	0,000000
D219	CURNO	Piemonte	Bella	0,000008068311	72,691,585670	224,022995	324,482697	130,454300	44,043922	24,391084	5,823748	41,970806	0,315280	-6,745281	16,036060
D225	CUISOLO-OHASSO	Piemonte	Verbanco-Cusio-Ossola	0,000002994043	26,974,884370	53,562000	503,619812	130,454300	63,570385	20,288987	0,000000	216,939511	25,104822	0,000000	57,787651
D271	DEMONTE	Piemonte	Cuneo	0,000029227494	263,325,596624	857,988062	307,125336	130,454300	61,123501	19,268385	5,823748	73,65678	1,471252	-31,947432	47,275928
D272	DENICE	Piemonte	Alessandria	0,000003512942	31,649,914525	79,987969	395,683289	130,454300	70,670937	19,111244	5,823748	115,615608	1,7672813	-21,452991	57,787651
D277	DERIVANCE	Piemonte	Alessandria	0,000003437055	30,966,208197	88,486801	349,952850	130,454300	40,592354	19,111244	0,000000	120,685593	13,286451	-21,452991	47,275928
D281	DESANA	Piemonte	Vercelli	0,000016262864	146,520,547898	473,969208	309,135162	130,454300	83,819573	22,416683	5,823748	47,919205	2,842874	-6,745281	22,603088
D291	DIANO D'ALBA	Piemonte	Cuneo	0,000043518527	392,062,878282	1,460,192627	268,500793	130,454300	74,812897	21,251791	5,823748	19,456623	0,841662	-6,745281	22,603088
D309	DIVIGNANO	Piemonte	Novara	0,000026087415	235,085,005452	888,318767	264,584076	130,454300	82,232635	22,670475	5,823748	28,425814	1,720419	-6,745281	0,000000
D314	DOGLIANI	Piemonte	Cuneo	0,0000071749424	64,642,643264	2,056,934326	314,267517	130,454300	79,067230	21,578243	5,823748	60,724937	0,759280	-6,745281	22,603088



Codice contabile	Denominazione	Regione	Provincia	Coefficiente di riparto (A)	Costo standard globale (B = C * D)	Tomografia di riflettori o binari (C)	Costo standard per tonnellata (D = E * F + G + H + I + J + K + L)	Base nazionale (E)	Percentuale di raccolta differenziata (F)	Distribuzione impiantistica e districata (G)	Mobilità di gestione (H)	Costo comunale di riferimento (popolazione, est. reddito, istruzione, densità) (I)	Dislocazione di acchi (costo fisso di gestione) (J)	Mobilità di raccolta (K)	Gruppi omogenei (L)
D332	DOMODOSSOLA	Piemonte	Verbano-Cusio-Ossola	0,0000334330803	3,012,158,9950882	8,927,417,969	337,4053396	130,4543000	81,8613382	20,283897	0,0000000	72,9000826	0,155907	-6,743281	38,492393
D339	DONATO	Piemonte	Bella	0,0000122110396	11,001,5535492	307,730011	357,5096883	130,4543000	64,737114	22,120587	5,823748	79,244492	4,082121	-6,743281	57,787651
D347	DORMELLETO	Piemonte	Novara	0,000087843079	791,423,694446	2,161,142578	366,206146	130,4543000	84,313179	22,917562	5,823748	49,884506	0,614904	-6,743281	78,941238
D350	DORZANO	Piemonte	Bella	0,000011020762	99,291,736960	389,164795	255,140594	130,4543000	54,560561	18,930117	5,823748	40,777687	3,444000	-21,452991	22,603088
D372	DORNERO	Piemonte	Cuneo	0,000090858148	81,8588,009536	2,665,751953	307,075836	130,4543000	78,301888	19,268385	0,0000000	69,2325623	0,432870	-6,743281	16,036060
D373	DRUNTO	Piemonte	Verbano-Cusio-Ossola	0,00002830787	837,263,334451	3,270,884033	241,224808	130,4543000	82,648163	19,162920	0,0000000	25,831205	0,365585	-17,237720	0,000000
D374	DRUOGNO	Piemonte	Verbano-Cusio-Ossola	0,000012630787	113,797,288882	326,131409	348,930786	130,4543000	80,219301	20,283897	5,823748	78,241761	3,692596	-17,237720	47,275928
D388	DUSINO SAN MICHELE	Piemonte	Ast	0,000014127403	127,281,076277	434,927582	292,648985	130,4543000	84,091667	18,535931	0,0000000	40,569633	3,319593	-6,743281	22,603088
D401	ELVA	Piemonte	Cuneo	0,00002334370	21,031,549798	48,934662	448,102722	130,4543000	62,954609	19,268385	5,823748	120,235138	30,425344	0,0000000	78,941238
D410	ENTRACQUE	Piemonte	Cuneo	0,000031647061	286,926,629355	754,956641	380,510712	130,4543000	72,322517	19,268385	5,823748	93,133934	1,737489	10,494439	47,275928
D412	ENVE	Piemonte	Cuneo	0,000021860784	196,955,103873	702,887895	280,208496	130,4543000	43,703625	21,630095	5,823748	60,825359	1,911600	-6,743281	22,603088
D433	EXILLES	Piemonte	Torino	0,000006694980	60,318,530994	202,354004	298,084198	130,4543000	70,892014	19,162920	0,0000000	44,823936	6,928111	-21,452991	47,275928
D447	FABBRICACURONE	Piemonte	Alessandria	0,000012466358	11,2315,866401	31,8392792	357,816010	130,4543000	40,884037	19,111244	5,823748	117,032593	3,977455	-6,743281	47,275928
D481	FALMENTA	Piemonte	Verbano-Cusio-Ossola	0,000003733347	39,635,655044	79,976997	454,877216	130,4543000	54,917164	20,283897	0,0000000	186,420059	1,5325893	0,0000000	47,275928
D492	FARANOVARESE	Piemonte	Novara	0,000033543523	302,210,931573	981,617004	307,870514	130,4543000	85,227127	21,039976	5,823748	58,609516	1,350511	-17,237720	22,603088
D499	FARGLIANO	Piemonte	Cuneo	0,000027236727	245,989,751062	774,057312	317,017548	130,4543000	82,767652	21,576243	5,823748	58,741893	1,796021	-6,743281	22,603088
D511	FAULE	Piemonte	Cuneo	0,000027236727	245,989,751062	774,057312	317,017548	130,4543000	82,767652	21,576243	5,823748	58,741893	1,796021	-6,743281	22,603088
D520	FAVRIA	Piemonte	FAVRIA	0,000059327180	534,509,228831	2,032,340332	263,001831	130,4543000	82,830223	28,143792	0,0000000	26,972544	0,744282	-6,743281	0,000000
D523	FESOLIO	Piemonte	Cuneo	0,000005891484	53,079,518437	157,005463	338,074341	130,4543000	63,845963	19,038995	5,823748	81,193413	9,938589	-31,947432	57,787651
D524	FELETO	Piemonte	Torino	0,000027167166	244,763,042742	884,683777	276,667267	130,4543000	82,856232	28,143792	0,0000000	34,296286	1,234210	-6,743281	0,000000
D528	FELIZANO	Piemonte	Alessandria	0,000030134408	271,496,459511	931,708374	291,396939	130,4543000	84,603347	19,038995	0,0000000	50,616379	1,316090	-17,237720	22,603088
D532	FENESTRELLE	Piemonte	Torino	0,000018717650	168,636,983116	460,268005	366,386672	130,4543000	74,3664243	20,087427	0,0000000	91,593788	2,895125	-31,947432	78,941238
D552	FERRERE	Piemonte	Ast	0,000018393126	165,713,178980	561,022827	295,376992	130,4543000	83,213960	19,038995	0,0000000	45,077538	2,417487	-6,743281	22,603088
D562	FIANO	Piemonte	Torino	0,000030543469	275,182,075889	1,138,223755	241,764481	130,4543000	80,319835	22,468556	5,823748	-14,330482	1,174764	-6,743281	22,603088
D608	FORANO CANAVESE	Piemonte	Torino	0,000011083965	99,881,165654	304,505402	327,94565	130,4543000	83,525543	24,378397	5,823748	63,269020	4,634676	-6,743281	22,603088
D641	FOBELLO	Piemonte	Vercelli	0,000005868449	59,959,054985	149,910004	359,902832	130,4543000	57,435999	23,965349	5,823748	107,538445	1,055468	-21,452991	47,275928
D646	FOGLIZO	Piemonte	Torino	0,000035311775	318,142,028952	1,074,318237	296,133981	130,4543000	82,693672	18,938199	0,0000000	81,619451	1,284716	-6,743281	22,603088
D675	FONTEAIO D'AGOGNA	Piemonte	Novara	0,000034647049	312,153,166420	1,063,184448	293,602081	130,4543000	80,612998	21,728040	5,823748	37,874416	1,258852	-6,743281	22,603088
D676	FONTANETTO PO	Piemonte	Vercelli	0,000012984101	116,890,475241	372,558807	313,991974	130,4543000	80,575623	22,416683	5,823748	65,998611	3,357650	-17,237720	22,603088
D678	FONTANILE	Piemonte	Verbano-Cusio-Ossola	0,000007284644	65,631,128810	167,373259	391,273976	130,4543000	84,038246	18,535931	5,823748	97,562649	7,574417	25,204151	22,603088
D706	FORMAZZA	Piemonte	Torino	0,000011555004	104,105,003963	293,438812	354,775848	130,4543000	59,729912	20,283897	0,0000000	60,792107	4,574417	0,0000000	78,941238
D712	FORMIGLIANA	Piemonte	Vercelli	0,000007357988	66,291,917793	200,971207	329,857788	130,4543000	76,562012	23,965349	0,0000000	45,124241	5,944681	25,204151	22,603088
D725	FORNO CANAVESE	Piemonte	Torino	0,000038313374	345,184,987081	1,247,449951	276,712494	130,4543000	77,667404	28,743792	5,823748	23,841190	0,889294	-6,743281	16,036060
D742	FOSSANO	Piemonte	Cuneo	0,000449243938	4,047,470,812562	12,489,692383	324,584656	130,4543000	84,738717	21,830095	5,823748	43,352879	0,105592	-6,743281	45,224617
D751	FRAIOSO PRANA	Piemonte	Cuneo	0,000022658418	204,141,395599	582,329102	350,560181	130,4543000	60,410500	21,576243	5,823748	104,164841	2,905642	-21,452991	47,275928
D752	FRAIOSO SOTTANA	Piemonte	Cuneo	0,000052275689	470,978,697334	1,475,134521	319,278473	130,4543000	36,881519	21,576243	5,823748	66,179581	0,872865	-21,452991	47,275928
D559	FRACONALTO	Piemonte	Alessandria	0,000005711254	51,455,636915	189,574005	407,616153	130,4543000	40,576153	19,111244	0,0000000	48,924469	6,538630	-21,452991	47,275928
D759	FRANCILLA BISIO	Piemonte	Alessandria	0,000014572985	131,295,371850	414,315399	376,897361	130,4543000	83,103317	19,038995	5,823748	57,662376	3,791411	-6,743281	22,603088
D770	FRASCARO	Piemonte	Alessandria	0,00001186077	55,793,567658	174,2420001	319,903391	130,4543000	84,194280	19,038995	5,823748	58,240532	7,382764	-6,743281	22,603088
D777	FRASSINELLO MONFERRATO	Piemonte	Alessandria	0,000007280623	65,594,897783	200,777994	327,882861	130,4543000	83,721059	20,148624	5,823748	65,898219	5,898219	-6,743281	22,603088
D780	FRASSINETO PO	Piemonte	Alessandria	0,000018581871	45,658,910092	167,413,678586	544,434998	130,4543000	79,410019	20,235397	0,0000000	59,055096	2,485253	-6,743281	22,603088
D781	FRASSINETTO	Piemonte	Torino	0,000005067853	45,658,910092	135,725006	336,407501	130,4543000	51,562824	28,143792	5,823748	53,820705	8,431786	10,494439	47,275928
D782	FRASSINETO	Piemonte	Alessandria	0,000013594493	122,479,818663	412,117798	388,738870	130,4543000	84,342896	19,111244	5,823748	39,904079	3,299809	-6,743281	22,603088
D797	FRASSINETO	Piemonte	Verbano-Cusio-Ossola	0,000013664925	123,114,368928	412,117798	388,738870	130,4543000	84,342896	19,111244	5,823748	39,904079	3,299809	-6,743281	22,603088
D802	FRINCO	Piemonte	Verbano-Cusio-Ossola	0,000007817741	70,434,066762	209,037277	336,945007	130,4543000	80,545905	18,535931	0,0000000	53,492874	6,290783	25,204151	22,603088
D805	FRONT	Piemonte	Torino	0,000019867596	178,997,442841	604,056396	296,325714	130,4543000	75,840263	28,143792	5,823748	47,941887	2,156383	-17,237720	22,603088
D812	FROSSASCO	Piemonte	Torino	0,000045383211	408,890,805621	1,402,722046	291,490987	130,4543000	76,457977	20,087427	5,823748	58,938343	0,930855	-17,237720	16,036060
D813	FRUGAROLO	Piemonte	Alessandria	0,000027895528	251,325,230213	838,382813	299,773834	130,4543000	83,004800	19,038995	5,823748	44,038235	1,514045	-6,743281	22,603088
D814	FUBINE	Piemonte	Alessandria	0,000030246377	272,505,246207	828,863984	329,569000	130,4543000	84,870372	19,038995	5,823748	72,160378	1,561496	-6,743281	22,603088
D835	GABIANO	Piemonte	Alessandria	0,000015407004	138,809,659927	420,9397408	329,763184	130,4543000	80,222809	21,689707	0,0000000	78,450699	3,085696	-6,743281	22,603088



Codice contabile	Denominazione	Regione	Provincia	Coefficiente di riparto (A)	Costo standard totale (B = C * D)	Tonnellata di rifiuti urbani (C)	Costo standard per tonnellata (D = E + F + G + H + I + J + K + L)	Base nazionale (E)	Percentuale di raccolta differenziata (F)	Diffrizione impiantistica e districa (G)	Mobilità di gestione (H)	Costo comunale di riferimento (popolazione, est. reddito, istruzione, densità) (I)	Disconomie di scala (costo fisso di gestione) (J)	Mobilità di raccolta (K)	Gruppi omogenei (L)
D848	GAGLIANICO	Piemonte	Bella	0,0000061306309	552,34022145	1.973,349978	279,899780	130,454300	81,853053	19,892496	0,000000	55,031303	0,521928	-6,743281	0,000000
D856	GAOLA	Piemonte	Cuneo	0,000006263514	56,431,238332	192,075653	293,796936	130,454300	56,035278	19,268395	5,823748	49,801399	6,573622	-31,947432	57,787651
D872	GALLIATE	Piemonte	Novara	0,0000219842696	1,981,577,418770	7,464,328613	265,472961	130,454300	83,220894	18,289381	5,823748	34,243816	0,184136	-6,743281	0,000000
D890	GAMALERO	Piemonte	Alessandria	0,000010736857	96,733,836781	300,402191	322,014618	130,454300	82,778206	19,038935	0,000000	70,048630	3,834758	-6,743281	22,603088
D894	GAMBASCA	Piemonte	Cuneo	0,000040191948	37,767,422827	114,288867	330,513672	130,454300	70,119248	21,630095	5,823748	55,164845	10,987818	-21,452391	57,787651
D910	GARBAGNA	Piemonte	Alessandria	0,000012140344	109,378,630635	336,788208	324,769775	130,454300	41,240540	19,111244	5,823748	83,795830	3,811487	-17,237720	47,275928
D920	GARESSIO	Piemonte	Cuneo	0,000015023476	135,354,257813	585,717224	231,091476	130,454300	80,523613	18,289381	5,823748	10,909936	2,328234	-17,237720	0,000000
D921	GARGALLO	Piemonte	Cuneo	0,000024243984	218,426,673282	852,236816	256,290936	130,454300	84,358261	21,578243	5,823748	59,484743	0,686136	-6,743281	57,787651
D981	GARZIGLIANA	Piemonte	Novara	0,000006601386	59,475,296079	207,667999	266,396057	130,454300	82,537621	22,662008	5,823748	30,447817	1,610354	-17,237720	0,000000
D983	GASSINO TORINESE	Piemonte	Torino	0,000089449759	805,899,109014	3,058,841309	263,465485	130,454300	73,694504	20,087427	5,823748	58,912325	6,868127	-31,947432	22,603088
D987	GATTICO	Piemonte	Novara	0,000043057422	387,926,564321	1,339,712036	289,559662	130,454300	78,954857	21,797464	5,823748	35,628361	1,041151	-6,743281	22,603088
D988	GATTINARA	Piemonte	Vercelli	0,0000127300909	1,146,919,684852	3,932,721880	291,635101	130,454300	83,614708	23,965349	5,823748	54,198280	0,322030	-17,237720	0,000000
D941	GAVAZZANA	Piemonte	Alessandria	0,000024864894	22,402,108609	86,815399	258,043030	130,454300	73,070282	19,111244	5,823748	12,323176	16,110203	-21,452391	22,603088
D944	GAVI	Piemonte	Cuneo	0,000082378272	742,188,429123	2,598,322998	285,641327	130,454300	53,248096	19,111244	5,823748	60,638802	0,505353	-6,743281	22,603088
D967	GENOLA	Piemonte	Cuneo	0,000043407470	391,090,328853	1,477,075928	264,766571	130,454300	82,895241	21,630095	5,823748	71,800445	0,922957	-6,743281	22,603088
D983	GERMAGNO	Piemonte	Torino	0,000021530286	19,397,722312	54,054001	358,958215	130,454300	79,790799	20,288987	0,000000	61,931467	26,159580	-17,237720	57,787651
D984	GERMAGNO	Piemonte	Verbania-Cusio-Ossola	0,000034552909	311,305,016472	1,176,996704	264,497650	130,454300	78,108696	21,708754	5,823748	22,013838	1,022968	-17,237720	22,603088
E001	GHEMME	Piemonte	Novara	0,000041564372	374,474,907444	1,085,500977	345,615662	130,454300	83,005409	20,288987	0,000000	69,468476	1,165379	25,204151	16,036060
E003	GHIFFA	Piemonte	Verbania-Cusio-Ossola	0,000013514450	121,758,660072	400,701996	303,863373	130,454300	82,700180	23,965349	5,823748	41,996990	3,063028	-6,743281	22,603088
E007	GHISARENCO	Piemonte	Vercelli	0,000010353030	93,275,800863	286,800415	322,976685	130,454300	84,826431	19,162920	5,823748	41,663544	4,711113	-21,452391	57,787651
E009	GIAGNONE	Piemonte	Torino	0,000009764470	87,973,238828	277,455200	317,071869	130,454300	80,404869	20,766434	5,823748	64,534431	4,711113	-6,743281	22,603088
E015	GIAROLE	Piemonte	Alessandria	0,000028412727	2,559,859,534779	8,605,595970	297,465088	130,454300	81,519302	19,162920	0,000000	41,472488	0,157586	-6,743281	31,441797
E020	GIAVENO	Piemonte	Torino	0,000002847669	257,700,831717	883,072388	292,047394	130,454300	43,752239	20,766434	5,823748	69,535088	20,565519	-21,452391	22,603088
E024	GIFLUNGA	Piemonte	Bella	0,000002847669	394,504,262597	1,637,720459	240,862215	130,454300	81,699882	19,162920	0,000000	31,752581	1,631229	-17,237720	47,275928
E028	GIENESE	Piemonte	Verbania-Cusio-Ossola	0,000028603160	257,700,831717	883,072388	292,047394	130,454300	43,752239	20,766434	5,823748	69,535088	20,565519	-21,452391	22,603088
E067	GIVOLETTO	Piemonte	Torino	0,000043787507	394,504,262597	1,637,720459	240,862215	130,454300	81,699882	19,162920	0,000000	31,752581	1,631229	-17,237720	47,275928
E111	GORZEGNO	Piemonte	Cuneo	0,000003839771	34,585,471166	96,570137	358,138367	130,454300	72,660637	21,578243	5,823748	66,959950	13,886511	0,000000	47,275928
E115	GOTTASCECA	Piemonte	Cuneo	0,000002462076	22,182,115635	74,603043	297,335266	130,454300	53,701824	21,578243	5,823748	52,823391	17,625288	-31,947432	47,275928
E118	GOZZANO	Piemonte	Cuneo	0,0000031290950	281,916,339007	953,219055	295,751892	130,454300	73,486485	21,251791	5,823748	47,822807	1,255019	-6,743281	22,603088
E120	GOZZANO	Piemonte	Novara	0,000083003639	747,822,679002	2,899,672119	257,899048	130,454300	84,637863	23,157419	5,823748	30,604717	0,458754	-17,237720	0,000000
E130	GRAGLIA	Piemonte	Bella	0,000028449863	256,319,521804	722,127014	354,950745	130,454300	76,275909	22,126209	5,823748	67,841454	1,384782	-6,743281	57,787651
E134	GRANA	Piemonte	As	0,000008807435	79,350,737322	208,367004	380,821991	130,454300	76,581520	18,959391	5,823748	95,23747	6,077531	25,204151	22,603088
E143	GRANIZZO CON MONTCELO	Piemonte	Novara	0,000021195165	190,958,193898	704,467224	271,087535	130,454300	81,784511	18,288987	5,823748	16,894344	1,981486	-6,743281	22,603088
E153	GRAVELLONATOCÉ	Piemonte	Verbania-Cusio-Ossola	0,000148844247	1,341,014,1743310	4,742,833284	282,745453	130,454300	76,399681	20,288987	0,000000	46,010120	0,904699	-6,743281	16,036060
E154	GRABRE	Piemonte	Torino	0,000015571103	140,288,12382	421,677399	332,690613	130,454300	77,140717	19,162920	5,823748	56,114988	3,461295	-6,743281	47,275928
E159	GRAZZANO BADOGLO	Piemonte	As	0,000006324627	58,981,833959	228,266434	249,628616	130,454300	82,440086	18,959391	5,823748	9,405952	6,102718	-6,743281	22,603088
E163	GRÉGIO	Piemonte	Vercelli	0,000006019093	54,229,119555	158,048996	343,115875	130,454300	81,028067	23,965349	5,823748	72,348872	4,801011	-6,743281	31,441797
E164	GRÉMASCO	Piemonte	Alessandria	0,000006420841	57,848,678401	156,155807	370,454895	130,454300	81,028067	23,965349	5,823748	123,074051	7,994812	-6,743281	47,275928
E177	GRIGNASCO	Piemonte	Novara	0,000062012285	558,700,544831	1,899,394043	284,146729	130,454300	83,948616	23,175988	0,000000	62,858237	0,852928	-6,743281	0,000000
E182	GRINZANECAVOUR	Piemonte	Cuneo	0,000025023227	225,447,196544	84,3729864	266,054291	130,454300	78,506195	19,111244	5,823748	3,804553	1,515220	-6,743281	31,441797
E188	GRONDANO	Piemonte	Alessandria	0,000005137990	46,290,804522	124,675997	297,164158	130,454300	55,005026	20,454998	5,823748	124,378050	9,851642	-21,452391	47,275928
E191	GRONDO	Piemonte	Alessandria	0,000009850560	88,748,789272	298,652405	287,164158	130,454300	49,909962	19,111244	5,823748	70,927658	4,265226	-31,947432	47,275928
E199	GROSCAVALLO	Piemonte	Torino	0,000007892458	71,107,228660	180,294006	384,395966	130,454300	70,462868	28,743792	5,823748	72,627403	7,342652	0,000000	78,941238
E203	GROSSO	Piemonte	Torino	0,000015667467	141,156,309928	437,351807	322,752319	130,454300	81,055099	22,468536	5,823748	42,959528	2,778327	14,709711	22,603088
E216	GRUGLIASCO	Piemonte	Torino	0,000048971697	584,932,1414614	1,738,376953	341,159576	130,454300	84,380051	19,162920	5,823748	62,774956	0,082299	-6,743281	45,224617
E237	GUARDABONNE	Piemonte	Vercelli	0,000004478712	40,351,027441	118,866203	345,275421	130,454300	82,40070	23,965349	5,823748	92,321625	1,511025	-17,237720	16,036060
E251	GUARNE	Piemonte	Cuneo	0,000046253476	416,721,427985	1,613,348022	258,296092	130,454300	73,135307	21,251791	5,823748	5,823748	11,010252	-6,743281	22,603088
E255	GUAZZORA	Piemonte	Alessandria	0,000005051206	45,508,921457	142,815994	318,854236	130,454300	82,990547	19,111244	5,823748	54,629333	9,785288	-6,743281	22,603088
E269	GURRO	Piemonte	Verbania-Cusio-Ossola	0,000006070805	54,695,021805	139,610992	391,767303	130,454300	64,088928	20,288987	0,000000	151,862631	9,649080	-31,947432	47,275928

Codice contabile	Denominazione	Regione	Provincia	Coefficiente di riparto (A)	Costo standard globale (B = C + D)	Tonnellata di rifiuti urbani (C)	Costo standard per tonnellata (D = E + F + G + H + I + J + K + L)	Base nazionale (E)	Percentuale di raccolta differenziata (F)	Distribuzione impiantistica e distrettuale (G)	Modalità di gestione (H)	Costo comunale di riferimento (popolazione, est. reddito, istruzione, densità) (I)	Disoccorrenza di costi (costo fisso di gestione) (J)	Mobilità di raccolta (K)	Gruppi omogenei (L)
E282	IGLIANO	Piemonte	Cuneo	0,000001511381	13.616,816944	31,566259	431,372528	130,454300	75,950798	21,578243	58,23748	115,085442	56,857085	-21,452991	47,275928
E295	INCISA SCAPACCINO	Piemonte	Ast	0,000024085161	216,995,658945	731,285156	296,731934	130,454300	78,642746	18,953931	58,23748	45,472840	1,854586	-6,743281	22,603088
E301	INGRIA	Piemonte	Torino	0,000001933546	17,420,313331	40,588001	429,198608	130,454300	49,375214	28,743792	0,000000	122,693687	18,990395	0,000000	78,941238
E304	INTRAGNA	Piemonte	Verbano-Cusio-Ossola	0,000002361563	21,276,453266	60,123402	353,879730	130,454300	69,214424	20,283897	0,000000	65,661942	20,989258	0,000000	47,275928
E311	INVORNO PINASCA	Piemonte	Torino	0,000013792107	124,280,218558	372,097992	327,778625	130,454300	80,281326	20,087427	58,23748	46,933102	3,648811	-17,237720	57,787651
E314	INVORNO	Piemonte	Novara	0,000053980035	486,334,036887	1,824,828003	266,509521	130,454300	76,043015	23,044544	58,23748	37,162441	0,724781	-6,743281	0,000000
E327	ISASCÀ	Piemonte	Novara	0,000001169959	10,540,765278	28,586910	368,726990	130,454300	54,049662	21,630095	58,23748	90,745621	42,201351	-21,452991	47,275928
E338	ISOLA D'ASTI	Piemonte	Ast	0,000027345831	246,372,723795	854,706055	298,254333	130,454300	75,552605	18,953931	58,23748	51,076904	1,627484	-17,237720	22,603088
E360	ISOLA SANT'ANTONIO	Piemonte	Alessandria	0,000016835590	151,680,535313	475,307007	319,121185	130,454300	73,037773	19,111244	0,000000	77,865067	2,793017	-6,743281	22,603088
E345	ISOLABELLA	Piemonte	Torino	0,000003735939	33,637,866155	101,144402	332,572693	130,454300	82,056450	26,828642	58,23748	36,961788	13,135001	14,709711	22,603088
E368	ISSIGLIO	Piemonte	Torino	0,000006351781	57,226,481267	137,712204	415,551270	130,454300	78,031532	28,743792	58,23748	80,866615	8,819499	25,204151	57,787651
E379	IVREA	Piemonte	Torino	0,0000564500340	5,085,975,310874	14,297,649355	355,714233	130,454300	83,789057	24,376397	0,000000	85,248642	0,097755	-6,743281	38,492393
E423	LA CASSA	Piemonte	Torino	0,000003432222	841,798,190888	3,310,481994	254,279648	130,454300	85,145393	20,715484	58,23748	18,489254	0,994789	-6,743281	0,000000
E430	LALOGGIA	Piemonte	Cuneo	0,000038896601	350,439,583441	1,076,657959	324,583893	130,454300	77,842964	17,842964	58,23748	57,890877	1,282040	-17,237720	47,275928
E406	LAGNASCO	Piemonte	Cuneo	0,000022699897	204,515,107927	626,919031	326,274567	130,454300	84,015961	21,630095	0,000000	86,914223	2,109931	-21,452991	22,603088
E433	LAMPORO	Piemonte	Vercelli	0,000007919742	71,353,052607	205,014603	348,038879	130,454300	83,035133	22,416683	0,000000	58,168133	6,157427	25,204151	31,441797
E436	LANDIONA	Piemonte	Novara	0,000011804233	100,730,205911	345,148010	291,846405	130,454300	79,319985	18,289381	58,23748	40,862018	3,079327	-17,237720	31,441797
E495	LANZO TORINESE	Piemonte	Torino	0,000077652684	699,613,158368	2,323,748950	301,071289	130,454300	79,489045	22,468536	58,23748	53,006660	0,537248	-6,743281	16,036060
E484	LAURIANO	Piemonte	Torino	0,000021710810	195,609,906807	583,721619	335,097931	130,454300	77,017174	18,998199	0,000000	50,324123	2,282617	25,204151	31,441797
E518	LEINI	Piemonte	Torino	0,000005924751	53,379,141888	161,406204	330,713074	130,454300	86,762762	19,162920	0,000000	68,799358	8,560442	-31,947492	78,941238
E520	LENTA	Piemonte	Vercelli	0,000015252027	137,413,396372	417,272003	334,118042	130,454300	84,603347	23,965349	58,23748	53,374142	2,797642	10,494439	22,603088
E540	LEQUO BERRIA	Piemonte	Cuneo	0,000007372351	66,421,321782	204,661545	324,542267	130,454300	61,350385	21,578243	58,23748	61,978288	7,022700	-21,452991	57,787651
E539	LEQUO TANARO	Piemonte	Cuneo	0,000010090665	90,912,016505	306,839813	296,284943	130,454300	82,403534	21,578243	58,23748	35,662697	4,502630	-6,743281	22,603088
E543	LERMA	Piemonte	Alessandria	0,000044290954	128,754,591466	423,652008	303,915924	130,454300	35,882384	19,111244	58,23748	73,320808	3,186799	-21,452991	57,787651
E544	LESA	Piemonte	Novara	0,000048506649	407,650,105819	1,167,285038	344,089142	130,454300	78,619658	25,476271	58,23748	46,005154	1,121791	25,204151	31,441797
E546	LESGNO	Piemonte	Cuneo	0,000011844331	106,711,688765	343,975525	310,230499	130,454300	78,571220	21,578243	58,23748	56,059097	3,598847	-17,237720	31,441797
E551	LESSOLO	Piemonte	Torino	0,00002315701	201,063,687781	648,110413	310,215179	130,454300	82,602646	24,376397	58,23748	48,988708	2,107569	-6,743281	22,603088
M371	LESSONNA	Piemonte	Bella	0,000040871012	368,228,074082	1,436,660009	255,952118	130,454300	80,879532	20,253569	58,23748	114,209488	15,729241	-31,947492	47,275928
E564	LEWICE	Piemonte	Cuneo	0,000003401124	30,642,488335	81,165009	377,533234	130,454300	74,409752	21,578243	58,23748	114,209488	15,729241	-31,947492	47,275928
E566	LEVONE	Piemonte	Torino	0,000006047296	54,483,214876	169,942001	320,598877	130,454300	81,347702	28,743792	58,23748	26,415907	6,573248	25,204151	16,036060
E563	LIGNANA	Piemonte	Vercelli	0,000008651494	77,945,790769	225,832794	345,148193	130,454300	84,454353	22,416683	58,23748	55,869942	5,596534	-6,743281	47,275928
E587	LMONE PEMONTE	Piemonte	Cuneo	0,00003640204	573,387,491508	1,875,514404	342,203857	130,454300	55,338488	19,268385	58,23748	68,818588	0,796869	-17,237720	78,941238
E615	LSISO	Piemonte	Cuneo	0,000002337612	21,060,753228	57,352463	368,325317	130,454300	81,828783	22,416683	58,23748	79,284676	19,317299	-17,237720	47,275928
E628	LVORNO FERRARIS	Piemonte	Vercelli	0,000074336981	669,740,281472	2,213,263428	327,577606	130,454300	81,731339	22,416683	58,23748	45,869320	0,623271	-6,743281	22,603088
E633	LOAZZOLO	Piemonte	Ast	0,000005529038	49,813,964544	117,352463	424,481628	130,454300	75,092499	18,953931	58,23748	130,456421	13,256395	-6,743281	57,787651
E635	LOCIANA	Piemonte	Torino	0,0000028471039	256,510,300189	785,052002	345,796641	130,454300	54,479641	28,743792	58,23748	65,869500	1,848483	-17,237720	47,275928
E660	LOMBARDORE	Piemonte	Torino	0,000019912002	179,397,513953	685,672791	261,619556	130,454300	77,819556	18,998199	0,000000	26,695154	1,973258	-17,237720	22,603088
E661	LOMBARDINO	Piemonte	Torino	0,000013077141	117,818,722806	351,422394	335,262421	130,454300	82,934288	20,715484	0,000000	49,599197	3,751995	25,204151	22,603088
E683	LORANZE	Piemonte	Torino	0,00001067910	98,815,573174	356,397400	277,262329	130,454300	80,528412	24,376397	0,000000	44,974583	3,669932	-6,743281	0,000000
E685	LOREGLIA	Piemonte	Verbano-Cusio-Ossola	0,000003363661	30,304,961700	82,174004	388,790131	130,454300	77,868979	23,965349	58,23748	77,837173	15,872115	-17,237720	57,787651
E712	LU	Piemonte	Alessandria	0,000015577547	140,346,171525	462,372803	311,317261	130,454300	80,362421	20,898358	58,23748	87,151924	2,899809	-6,743281	47,275928
E727	LUGNACCO	Piemonte	Torino	0,000004811090	43,345,594173	104,394997	415,207581	130,454300	76,249908	28,743792	58,23748	89,922284	11,528493	25,204151	47,275928
E758	LUSERNAN GIOVANNI	Piemonte	Torino	0,0000125319164	1,129,065,112520	3,695,275879	305,542847	130,454300	76,516502	20,897427	58,23748	73,504539	0,358010	-17,237720	16,036060
E759	LUSERNETTA	Piemonte	Torino	0,000005312058	47,859,076223	168,195999	284,543488	130,454300	72,855705	20,897427	58,23748	63,022732	8,210981	-31,947492	16,036060
E763	LUSIGLIE	Piemonte	Torino	0,000008235566	74,450,737448	231,871994	231,085510	130,454300	79,754639	28,743792	0,000000	29,232874	5,001702	25,204151	22,603088
E782	MACELLO	Piemonte	Torino	0,000013281876	118,663,283941	451,263998	265,179443	130,454300	76,997665	20,897427	58,23748	38,235481	2,925187	-31,947492	22,603088
E789	MACRA	Piemonte	Cuneo	0,000002808541	25,303,601765	53,727219	470,964294	130,454300	71,275650	19,268385	58,23748	134,111969	31,089033	0,000000	78,941238

Codice contabile	Denominazione	Regione	Provincia	Coefficiente di riparto (A)	Costo standard globale (B = C * D)	Tonnellata di rifiuti urbani (C)	Costo standard per tonnellata (D = E + F + G + H + I + J + K + L)	Base nazionale (E)	Percentuale di raccolta differenziata (F)	Distanza impiantistica e distanze (G)	Modalità di gestione (H)	Costo comunale di riferimento (I) (metodo popolazione, est. reddito, istruzione, densità) (I)	Dislocazione di acchi (costo fisso di gestione) (J)	Mobilità di raccolta (K)	Gruppi omogenei (L)
E790	MACUGNAGA	Piemonte	Verbano-Cusio-Ossola	0,0000016764228	151,037,594,264	439,247,986	343,954,950	130,454,300	69,422,897	20,283,897	58,237,48	67,892,326	2,884,391	-31,947,432	78,941,238
E795	MADONNA DEL SASSO	Piemonte	Verbano-Cusio-Ossola	0,000008274558	74,549,729,821	213,244,003	349,598,450	130,454,300	79,071,899	20,283,897	58,237,48	34,967,041	6,517,509	25,204,151	47,275,928
E803	MAGGIORA	Piemonte	Novara	0,000024178985	217,840,973,734	717,412,958	303,648,102	130,454,300	79,292,976	22,621,445	58,237,48	47,766,541	1,829,297	-6,743,281	22,603,088
E809	MAGLIANO ALPIERI	Piemonte	Cuneo	0,000030118431	271,362,515,097	998,667,297	271,714,630	130,454,300	76,490,486	21,251,791	58,237,48	31,044,783	1,284,159	-17,237,720	22,603,088
E808	MAGLIANO ALPI	Piemonte	Cuneo	0,000034208751	308,204,321,057	1,059,977,783	321,039,459	130,454,300	74,906,143	24,378,637	58,237,48	40,922,253	1,494,985	-6,743,281	22,603,088
E817	MAGLIONE	Piemonte	Torino	0,000006386231	57,356,682,834	169,596,405	338,195,038	130,454,300	83,989,420	24,378,637	0,000,000	75,378,777	8,734,374	-6,743,281	22,603,088
E821	MAGNANO	Piemonte	Bella	0,000006728840	60,623,596,107	166,730,804	363,801,654	130,454,300	58,962,936	21,387,062	0,000,000	119,800,056	7,151,727	-31,947,432	57,787,651
E833	MALESCO	Piemonte	Verbano-Cusio-Ossola	0,000029244136	263,475,533,039	648,920,984	406,085,957	130,454,300	83,220,360	20,283,897	0,000,000	108,077,095	2,062,299	14,709,711	47,275,928
E870	MALVICINO	Piemonte	Alessandria	0,00002190526	187,355,797,973	485,099,984	424,329,934	130,454,300	70,131,248	19,111,244	58,237,48	151,281,143	21,705,250	-21,452,991	47,275,928
E880	MANDELLO VITTA	Piemonte	Novara	0,000003616276	32,590,895,556	81,562,599	399,459,771	130,454,300	85,271,713	18,293,981	58,237,48	73,129,990	14,010,601	25,204,151	47,275,928
E887	MANGO	Piemonte	Cuneo	0,000016880011	150,278,937,556	401,188,080	374,584,503	130,454,300	76,867,622	21,251,791	58,237,48	107,281,197	2,867,672	-17,237,720	22,603,088
E894	MANTA	Piemonte	Cuneo	0,000053902202	485,686,854,951	1,564,390,615	310,465,912	130,454,300	84,855,606	21,630,095	58,237,48	51,047,981	0,794,394	-6,743,281	22,603,088
E907	MARANO TICINO	Piemonte	Novara	0,000026298400	254,954,915,131	994,144,992	256,456,573	130,454,300	81,528,733	18,289,981	58,237,48	25,641,947	1,463,759	-6,743,281	0,000,000
E917	MARANZANA	Piemonte	Asti	0,000004926690	44,387,099,919	109,622,223	492,529,114	130,454,300	75,534,653	18,359,981	58,237,48	116,283,905	1,358,513	25,204,151	47,275,928
E939	MARENE	Piemonte	Cuneo	0,000050465534	454,670,076,152	1,737,062,744	261,746,490	130,454,300	71,584,702	21,251,791	58,237,48	26,434,074	0,832,542	-17,237,720	22,603,088
E941	MARENTO	Piemonte	Torino	0,000014170543	127,669,742,298	432,876,007	294,939,746	130,454,300	83,434,937	26,286,642	58,237,48	39,939,981	3,087,386	-17,237,720	22,603,088
E944	MARETTO	Piemonte	Asti	0,00004020146	36,219,576,039	115,360,023	313,969,910	130,454,300	80,463,387	18,359,981	0,000,000	57,264,137	11,574,381	-6,743,281	22,603,088
E945	MARGARITA	Piemonte	Cuneo	0,000013365611	120,417,695,881	413,344,727	291,325,104	130,454,300	83,919,937	19,268,985	58,237,48	33,324,898	2,674,643	-6,743,281	22,603,088
E946	MARMORA	Piemonte	Cuneo	0,00002277885	20,522,373,134	61,512,260	333,630,615	130,454,300	63,700,024	19,268,985	0,000,000	22,695,328	18,571,363	0,000,000	78,941,238
E945	MARMORA	Piemonte	Cuneo	0,00002277885	20,522,373,134	61,512,260	333,630,615	130,454,300	63,700,024	19,268,985	0,000,000	22,695,328	18,571,363	0,000,000	78,941,238
E973	MARSIGLIA	Piemonte	Cuneo	0,000003338585	30,078,855,476	76,722,343	392,048,187	130,454,300	74,097,649	21,572,433	58,237,48	11,581,543	18,458,693	-21,452,991	47,275,928
E988	MARTININAPAO	Piemonte	Verbano-Cusio-Ossola	0,000018692553	168,495,198,939	603,367,004	279,158,783	130,454,300	46,182,922	20,286,987	58,237,48	38,915,722	2,345,185	-17,237,720	16,086,060
F010	MASERA	Piemonte	Cuneo	0,000017491251	157,587,171,987	505,802,612	311,559,723	130,454,300	81,627,296	19,038,995	58,237,48	56,244,038	2,511,623	-6,743,281	22,603,088
F037	MASSAZZA	Piemonte	Bella	0,000007189998	64,778,405,266	215,972,397	299,989,934	130,454,300	64,105,141	20,619,173	58,237,48	57,209,202	5,873,011	-6,743,281	22,603,088
F041	MASSELLO	Piemonte	Torino	0,00001736003	15,640,506,255	40,472,000	386,453,613	130,454,300	79,143,245	20,087,427	58,237,48	55,995,572	37,462,910	-21,452,991	78,941,238
F042	MASERANO	Piemonte	Bella	0,000040708735	366,766,028,852	1,108,700,806	330,807,037	130,454,300	82,875,750	22,493,755	58,237,48	72,194,486	11,052,211	-6,743,281	22,603,088
F047	MASSINO VISCOTTI	Piemonte	Novara	0,000023844728	21,482,979,910	601,708,984	357,032,196	130,454,300	74,579,201	25,739,201	0,000,000	41,166,332	2,104,894	25,204,151	57,787,651
F048	MASSOLA	Piemonte	Verbano-Cusio-Ossola	0,000020425411	18,402,310,071	43,715,000	420,960,999	130,454,300	77,732,450	20,286,987	0,000,000	89,971,756	30,088,587	25,204,151	47,275,928
F053	MATHI	Piemonte	Torino	0,000043270741	389,848,472,975	1,504,888,623	259,106,354	130,454,300	81,458,237	21,124,102	0,000,000	32,002,457	0,810,551	-6,743,281	0,000,000
F058	MATTIE	Piemonte	Torino	0,000011090837	99,923,080,933	286,023,804	349,352,325	130,454,300	81,908,988	19,162,920	0,000,000	72,842,388	4,352,283	-6,743,281	47,275,928
F067	MAZZE	Piemonte	Torino	0,000061255874	551,885,826,473	1,814,350,586	304,178,162	130,454,300	81,370,699	24,378,937	0,000,000	51,365,444	0,749,562	-6,743,281	22,603,088
F074	MEANADISUSA	Piemonte	Torino	0,000013924560	125,453,559,444	394,325,989	318,148,820	130,454,300	80,391,861	19,162,920	0,000,000	59,187,199	3,127,632	-21,452,991	47,275,928
F093	MEINA	Piemonte	Novara	0,000038066189	342,957,966,885	1,116,741,943	307,105,935	130,454,300	76,734,055	24,293,64	0,000,000	27,834,726	1,201,921	14,709,711	31,441,797
F096	MELAZZO	Piemonte	Alessandria	0,000014851425	133,804,182,860	477,063,995	280,474,243	130,454,300	43,914,288	19,111,244	58,237,48	62,577,064	2,739,797	-6,743,281	22,603,088
F114	MELLE	Piemonte	Cuneo	0,000007105725	64,019,153,198	167,446,365	382,326,324	130,454,300	61,188,316	21,630,095	58,237,48	128,715,744	8,691,211	-21,452,991	47,275,928
F131	MERANA	Piemonte	Alessandria	0,000020932431	26,419,785,731	76,171,997	346,843,811	130,454,300	70,417,351	19,111,244	58,237,48	65,031,609	15,472,922	-6,743,281	47,275,928
F140	MERCENASCO	Piemonte	Torino	0,000020342986	189,280,472,824	609,387,573	300,761,749	130,454,300	84,478,646	24,378,937	58,237,48	37,439,575	2,329,312	-6,743,281	22,603,088
F146	MERGOZZO	Piemonte	Verbano-Cusio-Ossola	0,000003989908	359,478,822,343	1,001,835,999	378,920,069	130,454,300	82,155,984	20,286,987	58,237,48	56,860,491	1,428,085	14,709,711	47,275,928
F164	MEUGLIANO	Piemonte	Torino	0,000020342986	189,280,472,824	609,387,573	300,761,749	130,454,300	84,478,646	24,378,937	58,237,48	37,439,575	2,329,312	-6,743,281	22,603,088
F167	MEZZANAMORTIENGO	Piemonte	Bella	0,000006724689	60,586,202,837	222,690,958	374,928,866	130,454,300	78,019,324	28,743,92	0,000,000	77,119,759	20,101,885	-6,743,281	22,603,088
F182	MEZZENILE	Piemonte	Torino	0,000002203113	87,352,503,753	277,825,409	272,064,484	130,454,300	48,745,237	23,306,976	58,237,48	73,813,133	5,834,489	-31,947,432	16,086,060
F188	MEZZOMERICO	Piemonte	Bella	0,000011969363	107,838,178,233	277,825,409	272,064,484	130,454,300	48,745,237	23,306,976	58,237,48	73,813,133	5,834,489	-31,947,432	16,086,060
F189	MIAGLIANO	Piemonte	Novara	0,000007546109	67,966,792,942	179,636,380	247,554,550	130,454,300	43,618,833	18,289,981	58,237,48	70,959,227	3,743,782	-31,947,432	47,275,928
F191	MASINO	Piemonte	Novara	0,000015378080	138,549,067,594	364,273,987	380,343,018	130,454,300	75,901,833	21,300,095	58,237,48	91,394,497	3,830,529	25,204,151	22,603,088
F192	MAZZINA	Piemonte	Verbano-Cusio-Ossola	0,000010185515	91,766,572,498	249,650,208	367,580,937	130,454,300	82,366,386	21,651,338	58,237,48	80,501,923	5,524,060	14,709,711	47,275,928
F232	MIRABELLO MONFERRATO	Piemonte	Alessandria	0,000022468924	202,416,127,271	610,363,986	331,832,050	130,454,300	81,868,988	18,359,981	0,000,000	67,354,332	4,530,982	-6,743,281	22,603,088
F274	MOLESA	Piemonte	Asti	0,000005821592	52,448,719,655	165,512,909	316,892,090	130,454,300	81,484,245	18,359,981	0,000,000	62,313,934	8,425,879	-6,743,281	22,603,088
F279	MOGLIA	Piemonte	Cuneo	0,000004534490	40,853,565,318	115,867,599	352,988,348	130,454,300	52,292,000	19,268,985	58,237,48	85,236,542	12,237,424	0,000,000	47,275,928
F281	MOLARE	Piemonte	Alessandria	0,000038686537	348,547,005,907	1,134,913,940	307,113,159	130,454,300	72,185,974	19,111,244	58,237,48	69,068,802	1,176,335	-6,743,281	16,086,060
F293	MOLINO DEITORTI	Piemonte	Alessandria	0,000010178523	91,703,571,672	285,119,995	321,631,500	130,454,300	84,540,329	19,111,244	0,000,000	67,275,162	4,390,681	-6,743,281	22,603,088



Codice contabile	Denominazione	Regione	Provincia	Coefficiente di riparto (A)	Costo standard totale (B = C * D)	Tonnellata di rifiuti urbani (C)	Costo standard per tonnellata (D = E + F + G + H + I + J + K + L)	Base nazionale (E)	Percentuale di raccolta differenziata (F)	Distanza (G)	Moltiplicatore di gestione (H)	Costo comunale di riferimento (popolazione, est. reddito, istruzione, densità) (I)	Differenziale di costo (costo fisso di gestione) (J)	Moltiplicatore di raccolta (K)	Gruppi omogenei (L)
F297	MOLLA	Piemonte	Vercelli	0,000003003295	27,0562350009	71,4940003	378,468597	130,454300	76,067841	23,965349	0,000000	86,474373	14,512969	-31,947432	78,941238
F308	MOMBALONE	Piemonte	Asi	0,0000030410029	30,7227168802	78,407997	391,831421	130,454300	71,152107	27,134987	5,823748	100,528770	16,204893	-6,745281	47,275928
F309	MOMBARCARO	Piemonte	Cuneo	0,000006825081	61,490680095	161,245224	381,348846	130,454300	61,982342	21,578243	5,823748	104,878838	9,355461	0,000000	47,275928
F311	MOMBARUZZO	Piemonte	Asi	0,000017888237	161,164376393	469,397064	343,343384	130,454300	82,485603	18,353931	5,823748	87,868898	2,499113	-6,745281	22,603088
F312	MOMBASIGLIO	Piemonte	Cuneo	0,00000323543	65,981560245	351,035828	351,035828	130,454300	78,532211	21,578243	5,823748	67,188431	6,909002	-17,237720	57,787651
F313	MOMBELO D'ORNO	Piemonte	Torino	0,000003445875	31,045671485	98,825203	314,147308	130,454300	83,094574	26,828642	0,000000	55,478405	1,928049	-17,237720	22,603088
F315	MOMBELO DIFERRATO	Piemonte	Alessandria	0,000014098241	127,018342749	324,872009	324,872009	130,454300	81,919899	20,662554	0,000000	81,452484	4,010359	25,204151	47,275928
F316	MOMBERCELLI	Piemonte	Asi	0,000035182139	316,974071467	1,023,079041	309,823639	130,454300	76,867798	18,353931	5,823748	71,853381	1,905122	-17,237720	22,603088
F317	MOMO	Piemonte	Novara	0,000035812000	322,648817204	1,126,204834	286,492126	130,454300	83,637001	18,289391	5,823748	41,718613	1,203738	-17,237720	22,603088
F318	MOMPANTERO	Piemonte	Torino	0,000007230455	65,142902510	189,168594	344,3364258	130,454300	82,479095	19,162920	0,000000	54,368137	6,855458	-6,745281	57,787651
F320	MOMPERONE	Piemonte	Alessandria	0,000003080534	34,313052135	104,407799	328,644531	130,454300	41,580833	19,11244	0,000000	84,731697	12,233829	-6,745281	47,275928
F323	MONALE	Piemonte	Asi	0,000012267962	110,528317259	346,985992	318,538269	130,454300	81,222084	18,353931	0,000000	37,030991	3,669794	25,204151	22,603088
F325	MONASTERO BORMIDA	Piemonte	Asi	0,000014570353	131,271840066	354,973297	369,807648	130,454300	77,504845	18,353931	5,823748	82,379301	4,252562	-6,745281	57,787651
F327	MONASTERO DILLANZO	Piemonte	Torino	0,000006404719	57,709422465	170,975793	337,692200	130,454300	58,449753	23,885986	5,823748	64,834480	7,450163	-31,947432	78,941238
F328	MONASTERO DI VASCO	Piemonte	Cuneo	0,000017581491	158,400734788	529,404480	299,205505	130,454300	54,463440	21,578243	5,823748	47,904739	2,646385	-21,452991	57,787651
F329	MONASTEROLO CASOTTO	Piemonte	Cuneo	0,000002276105	24,560886387	61,513908	399,279712	130,454300	72,120949	21,578243	5,823748	97,989792	24,030775	0,000000	47,275928
F330	MONASTEROLO DI SANGLIANO	Piemonte	Cuneo	0,00001005289481	90,57172486052	28,487683594	317,932922	130,454300	82,498604	20,715464	5,823748	46,643326	0,049400	-6,745281	22,603088
F335	MONCALIERI	Piemonte	Torino	0,000049784326	448,532718209	1,401,571045	320,021393	130,454300	80,047001	21,073662	5,823748	65,867531	1,213495	-6,745281	22,603088
F336	MONCALVO	Piemonte	Asi	0,000000958934	6,839529397	20,915001	413,078125	130,454300	70,345825	19,162920	5,823748	67,723518	7,2574036	-31,947432	78,941238
D583	MONCENISO	Piemonte	Alessandria	0,00000247559	24,754180083	68,596802	360,864929	130,454300	73,655487	19,162920	5,823748	17,389694	1,7631350	-6,745281	47,275928
F337	MONCESTINO	Piemonte	Cuneo	0,000008405481	75,728869297	263,796859	287,070486	130,454300	71,522736	21,251791	5,823748	39,252209	4,561645	-6,745281	22,603088
F338	MONCHERO	Piemonte	Vercelli	0,000025638937	230,976417539	636,696594	362,773132	130,454300	78,233101	22,416683	5,823748	76,175583	1,862489	-6,745281	38,492393
F343	MONGUCCO TORINESE	Piemonte	Asi	0,000006513309	58,881763876	196,175995	296,109344	130,454300	81,068100	26,828642	5,823748	29,430296	6,644465	-6,745281	22,603088
F351	MONDUVI	Piemonte	Cuneo	0,000451303331	4,068024953031	12,153128906	334,566101	130,454300	82,189049	18,353931	5,823748	62,649683	0,107718	-6,745281	38,492393
F355	MONESIGLIO	Piemonte	Cuneo	0,000010102177	91,015734820	287,817810	339,841980	130,454300	59,373409	21,578243	5,823748	91,855858	4,935517	-21,452991	47,275928
F358	MONFORTALBA	Piemonte	Cuneo	0,000033748095	304,054027203	858,518311	354,161377	130,454300	49,569688	19,11244	5,823748	116,344559	11,262633	-6,745281	47,275928
F361	MONGARDINO	Piemonte	Asi	0,000010332894	93,094381402	297,928467	312,472260	130,454300	81,147781	18,353931	5,823748	56,247108	4,586623	-6,745281	22,603088
F365	MONGARDINO LIGURE	Piemonte	Alessandria	0,000004085423	38,807687162	373,098785	373,098785	130,454300	49,569688	19,11244	5,823748	116,344559	11,262633	-6,745281	47,275928
F369	MONGRANDO	Piemonte	Bella	0,0000044139432	397,674957919	1,340,654785	296,627411	130,454300	82,878467	18,759927	0,000000	54,861316	0,786640	-6,745281	16,080600
F374	MONILEALE	Piemonte	Alessandria	0,000010071942	90,74329646	284,139191	319,362244	130,454300	41,094700	19,11244	0,000000	87,784035	4,583330	-21,452991	57,787651
F385	MONTA'	Piemonte	Cuneo	0,000048419054	436,232283379	1,582,871143	275,830402	130,454300	71,789330	21,251791	5,823748	40,136333	0,808538	-17,237720	22,603088
F386	MONTABONE	Piemonte	Asi	0,000003957118	35,651721492	94,949333	375,481537	130,454300	56,991341	18,353931	5,823748	110,834427	12,491161	-6,745281	47,275928
F387	MONTACUTO	Piemonte	Alessandria	0,000004990720	44,963977982	126,813995	346,372345	130,454300	40,592354	19,11244	5,823748	100,441406	9,416680	-6,745281	47,275928
F390	MONTAFI	Piemonte	Asi	0,000013214532	119,056550229	381,944550	311,71609	130,454300	81,484245	18,353931	5,823748	55,99615	3,735983	-6,745281	22,603088
F403	MONTALDO	Piemonte	Alessandria	0,000004590877	41,361579886	109,774002	376,786483	130,454300	49,472443	19,11244	5,823748	136,095948	10,008989	-21,452991	47,275928
F404	MONTALDO BORMIDA	Piemonte	Alessandria	0,000010470125	94,330770755	309,368011	315,099701	130,454300	47,268623	19,11244	5,823748	81,970306	4,193651	-6,745281	22,603088
F405	MONTALDO DIMONDOVI	Piemonte	Cuneo	0,000012102745	109,039883853	353,071808	308,832031	130,454300	44,983784	21,578243	0,000000	67,508081	4,022489	-6,745281	47,275928
F408	MONTALDO ROERO	Piemonte	Cuneo	0,00001474434	76,100147434	252,675262	301,177673	130,454300	68,817787	19,11244	5,823748	64,756081	4,708639	-17,237720	22,603088
F409	MONTALDO SCARAPI	Piemonte	Asi	0,000010377712	93,498172432	306,801849	304,751007	130,454300	77,610855	18,353931	5,823748	51,947785	4,700614	-6,745281	22,603088
F407	MONTALDO TORINESE	Piemonte	Torino	0,000005502370	49,573683436	183,92404	269,726563	130,454300	84,008530	26,828642	0,000000	15,987951	7,081794	-17,237720	22,603088
F411	MONTALENGHE	Piemonte	Torino	0,000048442684	436,445177530	1,469,669434	296,968262	130,454300	81,113617	24,378397	0,000000	33,386684	0,949985	-6,745281	22,603088
F422	MONTANARO	Piemonte	Torino	0,000062351366	561,755677257	2,096,679688	268,054169	130,454300	79,520554	18,353931	0,000000	45,792555	0,625167	-6,745281	0,000000
F424	MONTANERA	Piemonte	Cuneo	0,000008056832	72,588162391	266,473958	272,403076	130,454300	83,518112	19,268395	5,823748	27,361450	4,827018	-21,452991	22,603088
F455	MONTECASTELLO	Piemonte	Alessandria	0,000003775440	34,014892867	98,039901	346,952667	130,454300	78,624246	19,038935	5,823748	59,546487	12,813815	-6,745281	47,275928
F469	MONTECHIARO D'ACQUI	Piemonte	Alessandria	0,000008023090	72,284161217	203,876007	354,549622	130,454300	51,805893	19,11244	5,823748	90,519474	5,796613	-6,745281	57,787651
F488	MONTECHIARO D'ASTI	Piemonte	Asi	0,000018994466	171,130958776	523,505798	326,894104	130,454300	84,494812	18,353931	5,823748	69,390450	2,517080	-6,745281	22,603088
F483	MONTECRESTESE	Piemonte	Verbano-Cusio-Ossola	0,000013577846	122,329834459	333,026001	365,135345	130,454300	81,718330	20,283897	0,000000	56,457111	3,724366	14,709711	57,787651
F518	MONTIGLIO	Piemonte	Alessandria	0,000005474174	49,3191663721	156,153198	315,841522	130,454300	41,791492	19,11244	5,823748	69,849289	8,278831	-6,745281	47,275928



Codice contabile	Denominazione	Regione	Provincia	Coefficiente di riparto (A)	Conto standard double (B = C * D)	Tonnellata di rifiuti urbani (C)	Conto standard operatività (D = E + F + G + H + I + J + K + L)	Base nazionale (E)	Percentuale di raccolta differenziata (F)	Distribuzione impiantistica e districata (G)	Mobilità di gestione (H)	Costo comunale di riferimento (popolazione, est. reddito, istruzione, servizi) (I)	Disoccorrenza di costi (costo fisso di gestione) (J)	Mobilità di raccolta (K)	Gruppi omogenei (L)
F527	MONTEGROSSO D'ASTI	Piemonte	Asti	0,0000029369419	264.604.275195	850,036821	311,285736	130,454300	83,049988	18,53931	58,23748	56,372616	1,371364	-6,743281	22,603088
F530	MONTETURO AL BESE	Piemonte	Cuneo	0,000007464900	67.255.138072	214,224045	313,947682	130,454300	79,771417	21,251791	58,23748	40,353031	6,252468	-1,7237720	47,275928
F536	MONTMAGNO	Piemonte	Asti	0,000018894672	170,231,861090	471,520966	361,027130	130,454300	76,614029	18,53931	58,23748	79,240860	2,733034	25,204151	22,603088
F538	MONTMALEDI CUNEO	Piemonte	Cuneo	0,000002080211	28,228,551078	84,546387	298,398926	130,454300	60,264660	19,268385	58,23748	49,523220	17,786128	-31,947432	47,275928
F562	MONTBARMINO	Piemonte	Alessandria	0,000006496972	58,534,581033	160,447998	364,819641	130,454300	40,592354	19,111244	0,000000	130,552200	7,774884	-21,452991	57,787651
F608	MONTESCHENO	Piemonte	Verbania-Cusio-Ossola	0,000005309852	47,839,198496	135,008194	322,268988	130,454300	44,233877	19,268385	58,23748	90,883710	6,075530	-21,452991	57,787651
F651	MONTEU DAPO	Piemonte	Torino	0,000011679267	105,224,554142	347,998187	302,544861	130,454300	77,023674	18,398199	58,23748	51,179413	3,906791	-6,743281	22,603088
F654	MONTEU ROERO	Piemonte	Cuneo	0,000018835055	169,694,742561	528,685771	320,986816	130,454300	74,156166	21,251791	58,23748	71,075935	2,365085	-6,743281	22,603088
F666	MONTZEMOLO	Piemonte	Cuneo	0,000006508154	58,635,322618	178,632385	328,245758	130,454300	37,610722	21,578243	58,23748	90,050102	7,905727	-21,452991	47,275928
F669	MONTVELO D'ALBA	Piemonte	Cuneo	0,000022162383	198,672,360765	852,138123	234,319244	130,454300	77,693413	21,251791	0,000000	20,451271	1,708213	-17,237720	0,000000
M302	MONTIGLIO MONFERRATO	Piemonte	Asti	0,000029686966	297,465,129849	858,166748	311,870349	130,454300	77,732430	18,53931	0,000000	67,722443	1,547463	-6,743281	22,603088
F707	MORANO SUL PO	Piemonte	Alessandria	0,000018784678	169,240,868107	555,979791	304,500793	130,454300	83,138934	20,944386	0,000000	51,729267	2,377230	-6,743281	22,603088
F719	MORANSENGO	Piemonte	Asti	0,000003006683	27,098,765497	73,970543	366,210175	130,454300	82,945961	18,53931	0,000000	74,356293	19,567078	-6,743281	47,275928
F713	MORBELLO	Piemonte	Alessandria	0,000007380489	68,494,636603	213,516006	311,428641	130,454300	41,499813	19,111244	0,000000	88,852493	5,686181	-21,452991	57,787651
F723	MOPRETTA	Piemonte	Cuneo	0,000066037592	594,966,793032	1,999,619873	297,539948	130,454300	80,815559	21,630095	58,23748	42,820057	0,636392	-6,743281	22,603088
F733	MORONDO TORINESE	Piemonte	Torino	0,000008408665	75,758,009646	246,912003	306,821899	130,454300	81,744339	26,828642	58,23748	40,215557	5,895531	-6,743281	22,603088
F737	MORNESE	Piemonte	Alessandria	0,000013129631	118,291,638860	347,523010	340,385040	130,454300	52,875393	19,111244	58,23748	92,040390	3,745336	-21,452991	57,787651
F743	MOROZZO	Piemonte	Cuneo	0,000017614117	160,021,781914	537,055969	297,961090	130,454300	81,452431	19,268385	58,23748	43,248062	1,854391	-6,743281	22,603088
F751	MORSASSO	Piemonte	Alessandria	0,000009797910	86,274,435549	289,167999	305,270416	130,454300	63,618996	19,111244	58,23748	80,910095	4,201953	-21,452991	22,603088
M304	MORSASSO	Piemonte	Bella	0,000018317838	165,034,866197	549,520996	300,324951	130,454300	79,813164	22,761303	58,23748	49,934582	2,245104	-6,743281	16,036060
F774	MOTTADECONTI	Piemonte	Vercelli	0,000011408510	102,785,162234	329,048798	312,370575	130,454300	83,228860	22,616683	0,000000	71,400246	3,722414	-21,452991	22,603088
F776	MOTTALCIATA	Piemonte	Bella	0,000015741858	141,826,530356	501,334015	282,898285	130,454300	69,331467	21,161491	58,23748	37,669785	2,597711	-6,743281	22,603088
F809	MURAZZANO	Piemonte	Cuneo	0,000015969924	143,881,289134	401,427521	388,424103	130,454300	54,727210	21,578243	0,000000	90,429008	3,452224	0,000000	57,787651
F811	MURELLO	Piemonte	Cuneo	0,000013103690	118,057,912445	349,804264	291,607391	130,454300	84,854984	22,616683	58,23748	42,820469	3,502770	-6,743281	22,603088
F814	MURSENGO	Piemonte	Alessandria	0,000020252372	182,464,085351	561,288391	325,080811	130,454300	71,516235	21,630095	0,000000	69,230194	2,202601	-6,743281	22,603088
F833	MURZANO	Piemonte	Bella	0,000008565788	77,713,608062	248,942001	310,006378	130,454300	74,032623	21,781416	58,23748	47,713573	5,502229	-6,743281	31,441797
F846	NARZOLE	Piemonte	Cuneo	0,000034286564	308,905,376120	1,206,509888	296,032196	130,454300	70,349825	21,251791	0,000000	27,498726	1,116215	-17,237720	22,603088
F859	NEBBUNO	Piemonte	Novara	0,000028661154	258,223,152090	856,963003	301,327087	130,454300	76,259499	25,044529	0,000000	37,358353	1,465669	-17,237720	22,603088
F863	NEVE	Piemonte	Cuneo	0,000040860390	368,132,371629	1,296,959229	283,405640	130,454300	72,802119	21,251791	58,23748	46,895115	1,013211	-6,743281	57,787651
F883	NEVELLE	Piemonte	Cuneo	0,000005061631	45,602,850388	122,125801	373,408813	130,454300	76,490488	21,251791	58,23748	98,754112	10,586175	-17,237720	47,275928
F886	NIBBOLA	Piemonte	Novara	0,000010809881	97,391,807985	368,571991	264,240936	130,454300	81,184929	18,289381	58,23748	19,336544	3,786680	-17,237720	22,603088
F889	NICHELINO	Piemonte	Torino	0,000684971270	6,171,260,173823	18,754,914083	329,047638	130,454300	79,071899	20,715464	58,23748	54,431011	0,069909	-6,743281	45,224617
F894	NIELLA BELBO	Piemonte	Cuneo	0,000006127873	55,209,174225	154,846390	356,541565	130,454300	62,517094	21,578243	58,23748	91,852646	7,980896	-21,452991	57,787651
F895	NIELLANARO	Piemonte	Cuneo	0,000017008589	153,239,186138	454,316925	337,295746	130,454300	83,955116	21,578243	58,23748	54,818991	3,252578	-6,743281	22,603088
F902	NIZZA MONFERRATO	Piemonte	Asti	0,000139828099	1,259,763,605268	4,440,634277	283,694519	130,454300	82,635155	18,53931	0,000000	58,710693	8,826552	-6,743281	0,000000
F908	NOASCA	Piemonte	Torino	0,000006087835	54,848,454559	134,332993	408,302185	130,454300	69,019356	28,147952	58,23748	75,898382	8,826552	-6,743281	78,941238
F925	NOLE	Piemonte	Torino	0,000007907008	71,923,555905	268,745117	267,954095	130,454300	81,849381	21,241021	58,23748	34,848347	0,498532	-6,743281	0,000000
F927	NO MAGLIO	Piemonte	Torino	0,000003085872	27,802,219015	74,857002	371,404388	130,454300	82,445897	24,378397	58,23748	59,831234	17,425781	-6,743281	57,787651
F931	NONNE	Piemonte	Torino	0,000115610823	1,041,597,656590	4,020,531982	259,059611	130,454300	76,965157	20,987427	58,23748	32,174374	0,307896	-6,743281	0,000000
F932	NONNO	Piemonte	Verbania-Cusio-Ossola	0,000009633000	86,788,677740	280,588013	309,309998	130,454300	79,110909	20,288897	0,000000	43,875309	4,839837	-17,237720	16,036060
F948	NOVALESA	Piemonte	Torino	0,000008112315	73,008,037668	235,458603	310,407166	130,454300	69,938180	19,162920	0,000000	48,607170	5,911960	-6,743281	16,036060
F952	NOVARA	Piemonte	Novara	0,001633850829	14,720,206,521025	44,013,246094	334,449463	130,454300	81,028885	18,289381	58,23748	67,074036	0,030034	-6,743281	38,492393
F961	NOVELLO	Piemonte	Cuneo	0,000014394000	129,682,988758	414,334686	312,990906	130,454300	76,659546	21,251791	58,23748	45,966566	3,996768	-17,237720	47,275928
F965	NOVIGLIORE	Piemonte	Alessandria	0,000005954346	4,558,404,190203	13,732,642578	331,938331	130,454300	75,697212	19,111244	58,23748	69,008240	0,095512	-6,743281	38,492393
F972	NUCCETTO	Piemonte	Cuneo	0,000006093889	54,902,995444	173,979355	315,571899	130,454300	81,135587	21,578243	58,23748	14,728843	8,205288	-6,743281	31,441797
F979	OCCHEPPO INFERIORE	Piemonte	Bella	0,0000059120391	532,646,155082	1,840,831787	324,619598	130,454300	83,337402	19,018829	0,000000	66,235324	0,787067	-6,743281	16,036060
F983	OCCHEPPO SUPERIORE	Piemonte	Bella	0,000040890457	368,403,256638	1,208,675659	305,304291	130,454300	85,019073	18,673506	0,000000	60,749493	1,115159	-6,743281	16,036060
F995	OCCIMANO	Piemonte	Alessandria	0,000020982997	189,046,667343	597,720825	316,279205	130,454300	81,653305	20,272254	58,23748	60,031033	2,178788	-6,743281	22,603088

Codice contabile	Denominazione	Regione	Provincia	Coefficiente di riparto (A)	Costo standard globale (B = C * D)	Tonnellata di rifiuti urbani (C)	Costo standard per tonnellata (D = E + F + G + H + I + J + K + L)	Base nazionale (E)	Percentuale di raccolta differenziata (F)	Direzione impiantistica e distrettuale (G)	Mobilità di gestione (H)	Costo comunale di riferimento (popolazione, est. reddito, istruzione, densità) (I)	Discrepanza di costi (costo fisso di gestione) (J)	Mobilità di raccolta (K)	Gruppi omogenei (L)
F987	ODALENGO GRANDE	Piemonte	Alessandria	0,000007514545	67,702,421,739	176,911,606	382,890,674	130,454,300	71,57,47,53	21,118811	58,23748	73,670082	7,568928	25,204151	47,275928
F988	ODALENGO PICCOLE	Piemonte	Alessandria	0,000004551685	41,008,485,003	104,775,200	391,394,958	130,454,300	77,981,302	20,674900	58,23748	71,121803	13,458838	25,204151	47,275928
G007	OGGEBBIO	Piemonte	Verbanco-Cusio-Ossola	0,000037040612	333,718,019,285	847,431,030	393,799,622	130,454,300	77,407,310	20,283897	0,000000	11,6697803	1,6811140	0,000000	47,275928
G010	OGLIANICO	Piemonte	Torino	0,000015946508	143,670,332,106	496,717,010	269,239,807	130,454,300	80,294,327	28,748792	58,23748	16,192945	2,526571	25,204151	0,000000
G016	OLCENENGO	Piemonte	Vercelli	0,000009552551	86,093,872,343	287,457,214	299,397,156	130,454,300	80,639,954	22,416683	0,000000	46,295689	3,731752	-17,237720	22,603088
G019	OLEGGIO	Piemonte	Novara	0,000018350740	6,377,763,184	103,016,197	290,47,0856	130,454,300	84,221,170	18,289381	58,23748	19,870018	12,162987	-6,743281	0,000000
G020	OLEGGIO CASTELLO	Piemonte	Novara	0,000031781391	286,334,975,651	928,373,230	308,42,6575	130,454,300	84,224,014	23,640484	58,23748	16,695484	1,437067	14,709711	31,441797
G042	OLIVOLA	Piemonte	Alessandria	0,00002705886	24,378,728,227	71,915,802	338,989,688	130,454,300	84,929,909	20,160618	58,23748	38,445076	18,643602	-6,743281	47,275928
G048	OLIMOGENTILE	Piemonte	Asti	0,000001068919	9,612,432,290	20,258,941	474,492,126	130,454,300	81,302,185	18,953931	58,23748	129,521,149	68,504189	-6,743281	47,275928
G062	ONCINO	Piemonte	Verbanco-Cusio-Ossola	0,000048,822,948	2,182,709,440,032	6,873,437,988	317,557,159	130,454,300	80,294,327	20,283897	0,000000	56,859560	0,193840	-6,743281	31,441797
G066	ORNAVASSO	Piemonte	Cuneo	0,000001781985	16,054,822,948	37,920,021	423,396,444	130,454,300	52,211,010	21,630095	58,23748	123,626526	32,152534	-21,452991	78,941238
G067	ORBASSANO	Piemonte	Torino	0,0000325253866	2,830,380,172,457	10,725,003,906	273,228,821	130,454,300	81,230,659	20,715464	58,23748	41,619579	0,128361	-6,743281	0,000000
G109	ORIO CANAVESE	Piemonte	Torino	0,000008243222	74,267,445,921	226,779,007	323,212,494	130,454,300	84,104,688	24,379397	58,23748	56,550304	6,038564	-6,743281	22,603088
G114	ORMEA	Piemonte	Cuneo	0,000035058964	315,864,326,453	846,185,425	373,280,273	130,454,300	69,793,129	21,578243	58,23748	92,834438	7,023300	-6,743281	22,603088
G117	ORNAVESSO	Piemonte	Verbanco-Cusio-Ossola	0,000046728586	421,001,980,882	1,593,862,061	279,947,205	130,454,300	84,994,913	20,283897	0,000000	45,117973	0,897803	-17,237720	16,036060
G124	ORSARA BORMIDA	Piemonte	Novara	0,0000048118274	55,779,552,718	1,081,572,998	313,297,882	130,454,300	42,391,060	26,306776	58,23748	19,114,468	1,587791	-17,237720	78,941238
G151	OSASCO	Piemonte	Torino	0,000015880611	143,076,633,411	486,709,991	294,521,44	130,454,300	78,299,472	20,87742	58,23748	51,143444	1,278661	-6,743281	22,603088
G152	OSASO	Piemonte	Torino	0,000008714429	76,512,732,839	320,877,014	244,681,885	130,454,300	60,054,005	20,715464	0,000000	13,788152	4,477818	-6,743281	0,000000
G183	OSTANA	Piemonte	Cuneo	0,00001972807	17,774,041,796	43,075,619	412,624,176	130,454,300	60,054,005	20,87742	58,23748	122,315819	31,176168	-6,743281	78,941238
G193	OTTIGLIO	Piemonte	Alessandria	0,000009856134	84,294,249,218	228,115,997	369,523,621	130,454,300	74,871,414	19,949156	0,000000	98,248093	5,468037	-6,743281	47,275928
G196	OULX	Piemonte	Torino	0,000086374973	778,196,738,16	2,421,042,480	321,430,450	130,454,300	73,629,478	19,162920	58,23748	51,292233	0,535160	-6,743281	47,275928
G197	OVADA	Piemonte	Alessandria	0,000214629848	1,933,711,224,890	6,580,717,773	293,84,6032	130,454,300	70,579,003	19,111244	58,23748	74,194449	0,199691	-6,743281	0,000000
G199	OVIGLIO	Piemonte	Alessandria	0,000019480634	17,651,11,03339	554,689,026	316,413,513	130,454,300	81,913,359	19,038995	58,23748	60,908508	2,414852	-6,743281	22,603088
G202	OZZANA	Piemonte	Alessandria	0,000020166196	181,687,681,960	542,107,971	385,150,0360	130,454,300	79,663,805	28,748792	58,23748	40,439128	2,224560	25,204151	22,603088
G204	OZZANO MONFERRATO	Piemonte	Alessandria	0,000018259884	164,512,173,908	467,488,007	351,907,928	130,454,300	42,767,000	18,995371	0,000000	71,688187	2,727047	25,204151	22,603088
G215	PADERNA	Piemonte	Alessandria	0,00000599246	54,050,308,859	152,024,994	355,536,675	130,454,300	71,607,069	19,111244	58,23748	93,824,249	8,696459	-21,452991	47,275928
G228	PAESANA	Piemonte	Cuneo	0,000045332951	408,427,985,263	1,284,833,252	317,389,994	130,454,300	62,095,772	21,630095	58,23748	70,531097	1,032053	-21,452991	47,275928
G240	PAGNO	Piemonte	Cuneo	0,000007823481	70,485,780,984	206,231,384	341,780,000	130,454,300	69,344,667	21,630095	0,000000	77,252907	6,763691	-21,452991	57,787651
G266	PALAZZO VERCELLI	Piemonte	Vercelli	0,000016348795	147,294,742,180	436,123,596	397,739,237	130,454,300	83,434,937	22,416683	58,23748	45,178510	2,822841	25,204151	22,603088
G302	PAMPARATO	Piemonte	Cuneo	0,000011918348	107,378,553,848	262,983,368	408,309,928	130,454,300	54,301,388	21,578243	58,23748	133,364,349	5,016916	10,494439	47,275928
G303	PANCALIERI	Piemonte	Torino	0,000027106013	244,212,082,614	837,343,018	291,651,194	130,454,300	85,472,336	20,715464	58,23748	54,167004	3,844,259	-6,743281	16,036060
G330	PARELLA	Piemonte	Torino	0,000006039441	54,412,444,007	161,190,399	387,566,284	130,454,300	82,748,569	24,379397	0,000000	76,218614	7,912499	-6,743281	22,603088
G334	PARO	Piemonte	Alessandria	0,000011319216	101,980,663,237	402,433,990	369,650,513	130,454,300	45,842,628	19,111244	58,23748	105,766774	4,861489	10,494439	47,275928
G338	PARODOLIGURE	Piemonte	Alessandria	0,000014942185	134,621,870,229	334,821,339	354,519,135	130,454,300	73,509,970	21,578243	0,000000	99,912,083	3,118554	-21,452991	47,275928
G339	PAROLO	Piemonte	Cuneo	0,000003551799	31,999,989,918	83,080,788	385,167,145	130,454,300	56,100,004	21,578243	58,23748	95,265799	17,898243	-17,237720	57,787651
G349	PARUZZARO	Piemonte	Novara	0,000034181659	307,960,233,710	1,241,552,002	248,044,571	130,454,300	84,241,219	23,770641	58,23748	9,986553	1,101407	-6,743281	0,000000
G358	PASSERANO MARIMONTO	Piemonte	Asti	0,000007816471	70,422,628,651	205,195,847	343,197,144	130,454,300	82,314,389	18,953931	58,23748	74,388016	6,603399	-21,452991	47,275928
G387	PASTURANA	Piemonte	Alessandria	0,000021953715	197,928,388,539	575,539,612	351,539,612	130,454,300	85,100,910	19,111244	58,23748	30,392542	1,829982	-6,743281	0,000000
G392	PAVAROLO	Piemonte	Torino	0,000010621647	95,695,909,918	330,713,989	269,361,542	130,454,300	80,010,910	26,829642	0,000000	25,534,605	3,930013	0,000000	22,603088
G392	PAVONE CANAVESE	Piemonte	Torino	0,000006999213	54,672,480,224	1,882,864,014	291,403,137	130,454,300	82,990,283	24,379397	58,23748	53,810,666	0,679755	-6,743281	0,000000
G396	PECCO	Piemonte	Torino	0,000003110110	28,020,594,562	74,546,997	375,878,113	130,454,300	81,909,384	28,748792	58,23748	67,529351	20,278370	25,204151	16,036060
G397	PECETTO DIVALENZA	Piemonte	Alessandria	0,000007156485	64,476,467,616	194,904,007	330,811,401	130,454,300	83,897,064	19,038995	58,23748	69,093,224	6,644,339	-6,743281	22,603088
G398	PECETTO TORINESE	Piemonte	Torino	0,000052524572	473,221,014,870	1,655,733,938	265,807,496	130,454,300	76,804,614	26,829642	58,23748	7,789,280	0,825,582	-6,743281	45,224,617
G421	PELLA	Piemonte	Novara	0,000019412194	174,894,491,336	627,491,028	278,720,306	130,454,300	76,934,677	24,847176	58,23748	22,599,063	2,207,545	-6,743281	22,603088
G430	PENANGO	Piemonte	Asti	0,000007903424	71,206,033,888	181,286,575	392,781,616	130,454,300	77,576,370	18,953931	58,23748	80,267,639	7,825,569	25,204151	47,275928
G457	PERLETTO	Piemonte	Cuneo	0,000004968950	44,767,842,651	115,037,003	389,160,370	130,454,300	72,927,248	21,578243	58,23748	95,507,813	11,779181	-6,743281	57,787651

Codice contabile	Denominazione	Regione	Provincia	Coefficiente di riparto (A)	Costo standard double (B = C * D)	Tornante di rifili urbani (C)	Costo standard per tonnellata (D = E + F + G + H + I + J + K + L)	Base nazionale (E)	Percentuale di raccolta differenziata (F)	Direzione impiantistica e districa (G)	Mobilità di gestione (H)	Costo comunale di riferimento (popolazione, est. reddito, istruzione, densità) (I)	Discrepanza di costi (costo fisso di gestione) (J)	Mobilità di raccolta (K)	Grappi omogenei (L)
G458	PERLO	Piemonte	Cuneo	0,000002214022	19,947268891	46,618832	427,880066	130,454300	59,486843	21,578243	58,23748	130,454300	28,516338	10,494439	47,275928
G463	PEROSA ARGENTINA	Piemonte	Torino	0,000048788586	439,561588232	1,487,567993	295,490082	130,454300	75,586670	20,087427	58,23748	63,828953	0,910678	-17,237720	16,036060
G462	PEROSA CANAVESE	Piemonte	Torino	0,000004907240	44,211,858231	140,945999	313,679413	130,454300	82,427078	24,378397	0,000000	51,110027	9,449820	-6,743281	22,603088
G465	PERRERO	Piemonte	Torino	0,000009687036	87,275516474	259,398010	336,454071	130,454300	77,244751	20,087427	0,000000	88,338661	5,000453	-31,947432	47,275928
G471	PERTUSO	Piemonte	Vercelli	0,000004579163	41,256,043142	123,866798	333,067810	130,454300	72,419201	22,416693	5,823748	78,447906	10,585899	-21,452391	22,603088
G477	PERTUSO	Piemonte	Torino	0,000008128716	73,285,804378	247,470001	295,938110	130,454300	84,192551	28,748792	5,823748	12,394895	4,867646	25,204151	16,036060
G505	PESSINETTO	Piemonte	Torino	0,000011945885	100,857,805467	322,854004	312,394470	130,454300	60,216045	24,365698	5,823748	61,561123	4,160637	-21,452391	47,275928
G520	PEITENASCO	Piemonte	Novara	0,000024962529	224,900,326758	618,853027	363,414764	130,454300	77,833771	25,576386	0,000000	23,220922	2,182012	25,204151	78,941238
G521	PETITENGO	Piemonte	Bella	0,000017422492	156,998,230205	500,999603	313,310089	130,454300	72,394043	22,313511	5,823748	70,426056	2,605662	-6,743281	16,036060
G526	PIEVERAGNO	Piemonte	Cuneo	0,000079367906	715,066,481933	2,400,382324	297,898912	130,454300	78,941856	19,268385	0,000000	52,864925	0,507658	-6,743281	22,603088
G528	PEZZANA	Piemonte	Vercelli	0,000014208274	128,009,681498	471,343201	271,584869	130,454300	90,990074	22,416693	0,000000	33,823273	2,750458	-21,452391	22,603088
G592	PEZZOLO VALLEUZZONE	Piemonte	Cuneo	0,000006639590	59,765,438120	168,314743	365,081421	130,454300	58,449763	21,578243	5,823748	11,5517143	7,929753	-31,947432	47,275928
G559	PIANEZZA	Piemonte	Torino	0,000020297169	1,822,599,744712	7,323,215332	248,879715	130,454300	84,605347	21,162920	0,000000	21,214302	0,186145	-6,743281	0,000000
G561	PIANFÈ	Piemonte	Cuneo	0,000022561007	203,263,752826	693,957117	292,105621	130,454300	80,189240	19,268385	5,823748	38,798939	1,711214	-6,743281	22,603088
G575	PIASO	Piemonte	Cuneo	0,000040025789	360,613,015926	1,186,090454	304,035004	130,454300	79,847443	21,930095	5,823748	55,850975	1,135690	-6,743281	16,036060
G577	PIATTO	Piemonte	Bella	0,000007599522	68,468,019272	236,535004	289,462524	130,454300	54,803734	22,265384	0,000000	29,808900	5,980755	14,709711	31,441797
G593	PIEA	Piemonte	Asi	0,000005676362	51,141,277125	141,891693	360,424744	130,454300	78,402161	18,359391	5,823748	70,472893	9,110484	25,204151	47,275928
G594	PIEDICAVALLO	Piemonte	Bella	0,000005259414	47,384,775927	134,612793	362,007965	130,454300	38,615402	24,544357	0,000000	133,782059	9,283359	-31,947432	47,275928
G600	PIEDMULERA	Piemonte	Verbania-Cusio-Ossola	0,000026096219	235,114,322512	743,087830	316,401794	130,454300	84,350327	24,365698	5,823748	64,381210	1,181547	-6,743281	16,036060
G619	PIETRAMARAZZI	Piemonte	Alessandria	0,000009840098	88,654,530822	311,811188	284,321198	130,454300	80,226395	19,038993	5,823748	29,208518	3,711504	-6,743281	22,603088
G625	PIETRAPORZIO	Piemonte	Cuneo	0,000003793020	33,886,766869	77,3453316	330,626007	130,454300	79,297585	19,038993	0,000000	44,141956	1,103749	-17,237720	78,941238
G658	PIEVBERGONTE	Piemonte	Verbania-Cusio-Ossola	0,0000044682149	312,469,408286	889,395386	315,819542	130,454300	77,3453316	19,038993	5,823748	144,927734	16,617971	-31,947432	78,941238
G666	PILA	Piemonte	Vercelli	0,000004354500	39,990,810746	130,598999	305,980998	130,454300	55,419506	23,965349	5,823748	21,656309	1,1179558	-21,452391	78,941238
G672	PINASO	Piemonte	Torino	0,0000039976053	360,164,921729	80,6809216	291,644257	130,454300	79,884689	20,087427	5,823748	55,492031	1,103749	-17,237720	16,036060
G674	PINEROLO	Piemonte	Torino	0,0000642812549	5,791,430,470028	17,516,560547	330,626007	130,454300	75,476128	20,087427	5,823748	66,962791	0,072511	-6,743281	38,492393
G676	PINO D'ASTI	Piemonte	Asi	0,000003195849	28,793,052243	80,6809216	356,082916	130,454300	84,283455	18,359391	5,823748	30,886700	15,748151	-6,743281	47,275928
G678	PINO TORINESE	Piemonte	Torino	0,000120976029	1,089,935,569493	3,899,407715	277,839562	130,454300	84,580673	20,715464	5,823748	30,507700	0,360004	-6,743281	45,224617
G683	POBESID'ALBA	Piemonte	Cuneo	0,000016559980	149,197,421422	559,088989	266,858093	130,454300	72,355034	21,251791	5,823748	9,907816	2,866914	-6,743281	31,441797
G684	POBESITORINESE	Piemonte	Torino	0,000047672915	429,509,927564	1,548,897461	277,839562	130,454300	84,580673	20,715464	5,823748	19,579960	0,824635	-6,743281	22,603088
G685	PODE	Piemonte	Vercelli	0,000005519497	49,727,988492	137,011002	362,948944	130,454300	85,424187	23,965349	5,823748	9,907816	2,866914	-6,743281	31,441797
G691	POSSASCO	Piemonte	Torino	0,000222057121	2,000,627,363757	6,453,700195	309,996944	130,454300	85,271713	20,715464	5,823748	29,055960	0,194466	-6,743281	45,224617
G692	POVA MASSAIA	Piemonte	Asi	0,000009565085	86,176,791845	267,827728	321,762024	130,454300	85,375740	18,359391	5,823748	61,232536	4,861997	-6,743281	22,603088
G695	POVERA	Piemonte	Alessandria	0,000012729477	114,686,432742	417,721985	274,552063	130,454300	75,849815	19,038993	5,823748	24,385334	3,140143	-6,743281	22,603088
G697	POZZO	Piemonte	Cuneo	0,000017673415	159,228,928458	477,418610	383,520569	130,454300	77,298775	21,578243	0,000000	60,845966	3,310677	-6,743281	47,275928
G703	PSANO	Piemonte	Novara	0,000013306470	119,884,861879	389,929993	307,452271	130,454300	76,147041	24,918604	5,823748	41,548344	3,861747	-6,743281	31,441797
G705	PSICINA	Piemonte	Torino	0,000040280295	362,905,983229	1,499,369995	242,038986	130,454300	74,091141	20,087427	0,000000	33,731327	0,912527	-17,237720	0,000000
G719	PVERONE	Piemonte	Torino	0,000022424253	200,394,657068	624,575989	300,849121	130,454300	82,573330	24,378397	0,000000	57,436928	2,175692	-6,743281	31,441797
G742	POCAGLIA	Piemonte	Cuneo	0,000032048375	288,740,379304	1,154,689483	250,058869	130,454300	71,776329	21,251791	5,823748	14,312314	1,075076	-17,237720	22,603088
G775	POGNO	Piemonte	Novara	0,0000026852346	241,926,663768	803,631775	300,294342	130,454300	78,792864	22,840137	5,823748	14,388649	1,904955	14,709711	31,441797
G777	POIRINO	Piemonte	Torino	0,000119927813	1,080,401,648920	4,077,084229	285,015778	130,454300	74,913574	26,828642	5,823748	33,393749	0,845061	-6,743281	0,000000
G798	POLLONE	Piemonte	Bella	0,0000013514756	121,761,418166	911,380615	294,462158	130,454300	75,898781	19,594131	0,000000	57,772484	1,449694	-6,743281	16,036060
G800	POMARETTO	Piemonte	Cuneo	0,000029787069	268,367,102652	911,380615	282,898027	130,454300	79,867404	21,800095	5,823748	28,328617	3,135073	-6,743281	22,603088
G807	POIMARO MONFERRATO	Piemonte	Alessandria	0,000003969673	35,764,832071	97,959198	365,099274	130,454300	83,057800	21,215460	5,823748	63,095150	1,3645604	25,204151	22,603088
G809	POMBA	Piemonte	Novara	0,000040702445	366,709,361950	1,361,018433	269,437469	130,454300	80,419586	22,953011	5,823748	74,935799	3,336309	-17,237720	16,036060
G820	PONDERANO	Piemonte	Bella	0,000064877668	584,516,438125	2,144,912842	375,512909	130,454300	74,793388	19,673496	0,000000	53,648071	0,866954	-6,743281	0,000000
G826	PONT-CANAVESE	Piemonte	Torino	0,000052576340	473,687,419167	1,410,400024	355,853241	130,454300	75,593170	28,748792	5,823748	52,945305	1,052739	-6,743281	16,036060
G837	PONTECHIANALE	Piemonte	Cuneo	0,000008580944	201,888153	382,935577	300,082275	130,454300	69,526585	18,111244	0,000000	64,834599	0,895818	-6,743281	22,603088
G839	PONTECUCURONE	Piemonte	Alessandria	0,000072464162	652,867,085608	2,175,626953	300,082275	130,454300	69,526585	18,111244	0,000000	64,834599	0,895818	-6,743281	22,603088
G858	PONTESTURA	Piemonte	Alessandria	0,000019879066	179,100,783074	575,992004	310,943176	130,454300	74,624329	18,978441	0,000000	68,728020	2,298290	-6,743281	22,603088



Codice contabile	Denominazione	Regione	Provincia	Coefficiente di riparto (A)	Costo standard totale (B = C * D)	Tonnellata di rifiuti urbani (C)	Costo standard per tonnellata (D = E + F + G + H + I + J + K + L)	Base nazionale (E)	Percentuale di raccolta differenziata (F)	Distribuzione impiantistica e distretti (G)	Mobilità di gestione (H)	Costo comunale di riferimento (popolazione, est. reddito, istruzione, densità) (I)	Discrepanzia di costi (costo fisso di gestione) (J)	Mobilità di raccolta (K)	Gruppi omogenei (L)
G861	PONTI	Piemonte	Alessandria	0,000007801730	70,29898148851	216,503998	324,8582995	130,454300	59,584072	19,111244	58,23748	87,890747	5,934401	-6,743281	22,603088
G872	PONZANO MONFERRATO	Piemonte	Alessandria	0,000005776490	52,043,386729	123,428200	421,649078	130,454300	81,309685	20,026403	58,23748	100,593697	10,962195	25,204151	47,275928
G877	PONZONE	Piemonte	Alessandria	0,000025913063	233,4641,77266	670,567993	348,158844	130,454300	48,451553	19,111244	58,23748	116,589821	1,905275	-21,452991	47,275928
G894	PORTACOMARO	Piemonte	Asti	0,000022883400	206,168,377357	649,008179	317,868940	130,454300	81,594788	18,353931	58,23748	42,061501	2,065792	14,709711	22,603088
G900	PORTE	Piemonte	Torino	0,00001368335	102,423,206199	380,639000	269,082977	130,454300	76,711563	20,157480	0,000000	39,627579	3,403778	-17,237720	16,036060
G927	PORTULA	Piemonte	Bella	0,000012534570	112,930,416853	378,677612	298,223114	130,454300	76,412460	24,511590	0,000000	54,528511	3,383498	-6,743281	16,036060
G940	POSTUA	Piemonte	Vercelli	0,000007557238	68,087,060881	193,912394	351,121704	130,454300	80,339844	23,965349	58,23748	63,376614	6,611936	-17,237720	57,787651
G960	POZZO GROPPLO	Piemonte	Alessandria	0,000006005081	54,102,882265	154,127808	351,026093	130,454300	40,592354	19,111244	0,000000	101,925835	7,897999	-6,743281	22,603088
G961	POZZO FORMIGARO	Piemonte	Alessandria	0,000100487920	905,347,605593	305,571014	305,571014	130,454300	84,800415	19,111244	58,23748	49,036152	0,485366	-6,743281	22,603088
G970	PRADLEVES	Piemonte	Cuneo	0,000005527072	49,796,274042	131,736954	377,997559	130,454300	53,977303	19,268385	58,23748	102,893771	8,009706	10,494439	47,275928
G973	PRAGELATO	Piemonte	Torino	0,000036984534	333,212,780318	328,298798	328,298798	130,454300	70,644928	20,087427	0,000000	44,067097	1,341554	-17,237720	78,941238
G976	PRALI	Piemonte	Torino	0,000015090466	135,957,808490	340,615997	399,152740	130,454300	75,944298	20,087427	58,23748	115,639221	4,209958	-31,947482	78,941238
G979	PRALORMO	Piemonte	Torino	0,000019508471	175,761,900045	819,225403	283,841553	130,454300	79,579079	26,828642	58,23748	33,566940	2,223500	-17,237720	22,603088
G980	PRALUNGO	Piemonte	Bella	0,000027209852	249,752,979600	918,983423	272,992731	130,454300	57,574707	20,986392	0,000000	67,490692	1,403637	-21,452991	16,036060
G982	PRAMOLLO	Piemonte	Bella	0,000043244430	38,991,020600	110,209999	353,516205	130,454300	76,809105	22,416693	58,23748	43,220470	4,046394	-31,947482	47,275928
G985	PRAROLO	Piemonte	Vercelli	0,000010769799	97,030,686951	315,578613	307,469147	130,454300	76,809105	22,416693	58,23748	43,220470	4,046394	-31,947482	47,275928
G986	PRAROSTINO	Piemonte	Torino	0,000015586784	140,429,392710	428,466003	327,749207	130,454300	76,145866	20,087427	58,23748	41,193806	2,999711	-6,743281	57,787651
G987	PRASCO	Piemonte	Alessandria	0,000007427054	66,914,170576	235,072006	284,653993	130,454300	47,448877	19,111244	58,23748	74,937996	5,728696	-21,452991	22,603088
G988	PRASCORSANO	Piemonte	Torino	0,000009529898	86,859,778526	284,432007	301,863993	130,454300	76,165375	28,743792	58,23748	29,843779	4,302517	10,494439	16,036060
G997	PRATIGLIONE	Piemonte	Torino	0,000006239333	56,219,374594	162,279999	346,397430	130,454300	74,579819	28,743792	58,23748	17,933364	5,971627	25,204151	57,787651
H001	PRATO SESA	Piemonte	Novara	0,000024644545	222,035,438408	273,933105	273,933105	130,454300	84,566338	22,295345	58,23748	35,974834	1,561840	-6,743281	0,000000
G974	PRAY	Piemonte	Bella	0,0000035634166	321,046,621705	1,059,406372	303,043884	130,454300	84,840744	23,534664	0,000000	53,887847	1,239580	-6,743281	16,036060
H011	PRAZZO	Piemonte	Cuneo	0,000005970684	53,792,973762	128,092712	419,953430	130,454300	56,553925	19,268385	0,000000	123,153697	11,582016	0,000000	78,941238
H021	PREDOSA	Piemonte	Alessandria	0,000043166664	388,910,781801	1,222,648498	318,088606	130,454300	78,779297	19,111244	58,23748	66,939163	1,121267	-6,743281	22,603088
H030	PREMENO	Piemonte	Verbanco-Cusio-Ossola	0,000022558966	203,245,383880	601,971985	337,632629	130,454300	72,766159	20,283997	0,000000	81,856949	2,233145	-17,237720	47,275928
H033	PREMA	Piemonte	Verbanco-Cusio-Ossola	0,000010306474	92,856,349536	274,659790	338,077698	130,454300	62,760159	20,283997	0,000000	72,668655	4,634800	0,000000	47,275928
H037	PRMOSELLO-CHOVENA	Piemonte	Verbanco-Cusio-Ossola	0,000029721411	267,775,554153	769,943970	347,785677	130,454300	84,202209	58,23748	54,257286	54,257286	1,719996	-6,743281	57,787651
H059	PIERO	Piemonte	Cuneo	0,000007173422	64,629,064769	192,224996	336,216766	130,454300	84,439499	21,578243	58,23748	57,763405	6,119382	-17,237720	47,275928
H068	PIROCCA	Piemonte	Cuneo	0,000023186392	208,898,197198	708,753418	295,993164	130,454300	72,446060	21,578243	58,23748	48,479438	1,684029	-6,743281	22,603088
H069	PIROLA	Piemonte	Cuneo	0,000007621402	68,865,145593	191,147292	359,226471	130,454300	83,309002	21,578243	58,23748	69,944077	7,545297	-17,237720	57,787651
H085	PRUNETTO	Piemonte	Cuneo	0,000006987345	62,952,598192	177,998245	353,669769	130,454300	79,585579	18,959391	58,23748	82,722847	7,606608	-21,452991	57,787651
H100	QUAGLIUZZO	Piemonte	Torino	0,000002705623	24,376,356919	72,877602	334,483521	130,454300	84,254227	24,378397	58,23748	55,120885	18,592218	-6,743281	22,603088
H103	QUAREGNA	Piemonte	Bella	0,000025004328	225,276,914435	858,710205	282,343353	130,454300	74,643837	21,251614	58,23748	19,748224	1,127873	-6,743281	16,036060
H104	QUARENTO	Piemonte	Alessandria	0,000019202351	173,003,905642	591,064392	292,699912	130,454300	81,069100	19,039935	0,000000	44,075995	2,201862	-6,743281	22,603088
H106	QUARNA SOPRA	Piemonte	Verbanco-Cusio-Ossola	0,000004748943	42,765,680142	103,733398	412,459099	130,454300	78,824814	20,283997	58,23748	101,821910	13,468816	14,709711	47,275928
H107	QUARNASOTTO	Piemonte	Verbanco-Cusio-Ossola	0,000005781975	52,092,804117	128,491592	405,417999	130,454300	78,766289	20,283997	58,23748	76,955721	10,742257	25,204151	57,787651
H108	QUARONA	Piemonte	Vercelli	0,0000049147074	44,279,388272	1,544,633179	286,684429	130,454300	81,935410	34,340061	58,23748	34,340061	0,852814	-6,743281	16,036060
H120	QUASSOLO	Piemonte	Alessandria	0,00005420168	48,833,091956	142,592194	342,466797	130,454300	73,851013	24,378397	58,23748	48,051884	8,863109	-6,743281	57,787651
H121	QUATTORDIO	Piemonte	Alessandria	0,000029748740	268,021,774115	867,586426	308,928040	130,454300	84,598846	19,038995	58,23748	42,779983	5,268345	-6,743281	31,441797
H127	QUINCINETTO	Piemonte	Torino	0,000009530780	85,867,721900	268,229797	322,532349	130,454300	81,073479	24,378397	0,000000	40,825222	5,268345	-6,743281	47,275928
H132	QUINTO VERCELLESE	Piemonte	Vercelli	0,000014135286	47,481,418205	143,777938	331,627838	130,454300	79,981918	22,416693	58,23748	33,845154	0,291837	14,709711	31,441797
H135	RACCONIGI	Piemonte	Cuneo	0,0000136912352	1,233,514,135286	4,465,443359	276,235535	130,454300	84,989523	21,630095	58,23748	85,825227	28,001724	-21,452991	0,000000
H188	RASSA	Piemonte	Vercelli	0,000001842518	16,600,196088	41,461601	400,375183	130,454300	73,883072	23,965349	0,000000	86,582527	28,001724	-21,452991	78,941238
H203	RE	Piemonte	Verbanco-Cusio-Ossola	0,000014107840	127,104,818009	303,846008	418,319855	130,454300	83,181351	20,283997	58,23748	11,1952980	4,637961	14,709711	16,036060
H207	REANO	Piemonte	Torino	0,000023986541	216,107,147881	751,602800	287,528473	130,454300	81,957703	19,126920	0,000000	23,365171	1,842632	-17,237720	22,603088
H213	RECETTO	Piemonte	Novara	0,000012701971	114,438,617284	384,513397	297,619324	130,454300	85,100815	18,289381	58,23748	49,024509	3,561224	-6,743281	22,603088
H219	REFRANCORE	Piemonte	Asti	0,000019695634	177,448,145660	550,511292	322,333344	130,454300	79,533562	18,353931	58,23748	70,187401	2,120611	-17,237720	22,603088
H247	REVELLO	Piemonte	Cuneo	0,0000051739908	466,151,570398	1,512,387451	308,223231	130,454300	85,399033	21,630095	58,23748	48,181122	0,875242	-6,743281	22,603088
H250	REVIGLIASCO D'ASTI	Piemonte	Asti	0,000009303473	83,819,795134	247,364212	338,851746	130,454300	81,051178	18,353931	0,000000	87,498253	5,634302	-6,743281	22,603088



Codice contabile	Denominazione	Regione	Provincia	Coefficiente di riparto (A)	Costo standard double (B = C * D)	Tonnellata di rifiuti urbani (C)	Costo standard per tonnellata (D = E * F + G * H + I + J + K + L)	Base nazionale (E)	Percentuale di raccolta differenziata (F)	Distanza impiantistica e distanze (G)	Moltiplicatore gestione (H)	Costo comunale di riferimento (popolazione, est. reddito, istruzione, densità) (I)	Diseconomie di scala (costo fisso di gestione) (J)	Moltiplicatore di raccolta (K)	Costi omogenei (L)
H270	RIBORDONE	Piemonte	Torino	0,000003248642	29,250,674,465	64,037,300	456,775,574	130,454,300	53,037,437	28,743,792	0,000000	13,504,868	10,494,439	10,494,439	78,941,238
H272	RICALDONE	Piemonte	Alessandria	0,000009391756	84,615,183,853	241,841,985	349,877,980	130,454,300	70,657,936	19,111,244	0,000000	123,440,742	5,063,663	-21,452,991	22,603,088
H285	REFREDO	Piemonte	Cuneo	0,000009979715	89,912,407,938	335,477,345	267,797,821	130,454,300	54,317,596	21,630,905	5,823,748	42,234,173	4,045,144	-6,743,281	16,036,060
H291	RIVASAN GIUSEPPE	Piemonte	Vercelli	0,000002365251	21,309,766,992	44,549,000	478,344,452	130,454,300	73,824,547	23,965,349	5,823,748	155,908,035	26,654,961	-17,237,720	78,941,238
H292	RIMASCO	Piemonte	Vercelli	0,000003503889	31,568,350,232	76,467,003	412,832,243	130,454,300	71,249,641	23,965,349	5,823,748	102,622,116	17,017,562	-17,237,720	78,941,238
H293	RIMELLA	Piemonte	Vercelli	0,000002113685	19,043,369,763	52,425,999	363,242,859	130,454,300	72,615,128	23,965,349	5,823,748	81,852,211	22,709,215	-21,452,991	47,275,928
H326	RITTANA	Piemonte	Cuneo	0,000004010420	36,131,947,657	92,287,537	379,188,599	130,454,300	54,722,710	19,268,935	5,823,748	104,767,563	16,875,986	0,000000	47,275,928
H337	RIVAPRESSO CHERI	Piemonte	Torino	0,000042939455	386,854,728,957	1,479,161,011	261,535,591	130,454,300	76,377,388	26,826,642	5,823,748	15,914,147	9,973,017	-17,237,720	22,603,088
H329	RIVALDOBBIA	Piemonte	Vercelli	0,000006801192	61,275,454,497	200,102,997	306,219,574	130,454,300	70,047,722	23,965,349	0,000000	18,209,158	6,055,826	-21,452,991	78,941,238
H333	RIVALBA	Piemonte	Vercelli	0,000013755421	123,929,699,810	443,057,190	279,714,905	130,454,300	83,970,590	18,998,199	5,823,748	22,165,651	3,142,628	-6,743,281	22,603,088
H335	RIVALBATORINO	Piemonte	Alessandria	0,0000025673196	231,303,087,941	706,721,985	327,290,070	130,454,300	80,001,724	28,743,792	0,000000	82,641,663	1,744,226	-6,743,281	22,603,088
H340	RIVAROLO CANAVESE	Piemonte	Torino	0,0000012370556	2,814,307,789,96	9,203,966,797	305,771,179	130,454,300	84,669,938	20,715,464	5,823,748	25,482,010	0,144,489	-6,743,281	45,224,617
H342	RIVARA	Piemonte	Torino	0,000036981563	333,186,016,135	1,096,406,006	303,335,938	130,454,300	81,081,108	28,743,792	5,823,748	14,633,068	1,359,718	25,204,151	16,036,060
H344	RIVAROSSA	Piemonte	Alessandria	0,0000201382379	1,814,357,931,370	5,971,796,875	303,921,106	130,454,300	80,001,724	28,743,792	5,823,748	39,167,702	0,249,463	25,204,151	0,000000
H346	RIVE	Piemonte	Torino	0,0000021862086	196,966,828,990	637,088,989	309,166,901	130,454,300	78,473,686	28,743,792	0,000000	21,382,078	2,308,828	25,204,151	22,603,088
H355	RIVOLI	Piemonte	Vercelli	0,000005344284	48,149,420,460	139,320,007	345,603,058	130,454,300	81,315,186	22,416,663	5,823,748	49,331,406	8,454,526	25,204,151	22,603,088
H362	ROSCHIA	Piemonte	Cuneo	0,000061647242	7,763,025,314,498	23,759,533,203	326,748,826	130,454,300	82,147,484	19,162,920	5,823,748	156,092,743	15,549,277	10,494,439	47,275,928
H363	ROSCIO	Piemonte	Cuneo	0,000001406358	12,670,620,273	36,019,409	351,771,515	130,454,300	59,810,932	21,572,43	5,823,748	58,928,616	43,738,989	0,000000	31,441,797
H365	ROSKO	Piemonte	Vercelli	0,000027691637	249,488,273,108	782,088,989	299,455,922	130,454,300	80,604,38	23,965,349	5,823,748	60,747,227	1,545,569	-6,743,281	22,603,088
H366	ROTTA	Piemonte	Cuneo	0,000002609073	23,506,484,603	76,497,940	299,455,922	130,454,300	85,450,050	18,959,931	5,823,748	32,184,589	17,150,879	-6,743,281	22,603,088
H376	ROBELLA	Piemonte	Asti	0,000007579230	68,285,202,991	176,259,939	387,413,116	130,454,300	79,735,977	18,959,931	5,823,748	105,508,893	7,008,653	-6,743,281	47,275,928
H377	ROBLANTE	Piemonte	Cuneo	0,000027459522	247,397,028,527	923,331,421	267,939,575	130,454,300	82,433,956	19,126,920	5,823,748	12,830,467	1,148,147	-21,452,991	16,036,060
H378	ROBURENT	Piemonte	Cuneo	0,000021212081	19,110,601,328	50,020,790	380,681,885	130,454,300	39,409,424	64,445,545	5,823,748	51,916,508	2,458,154	0,000000	78,941,238
H386	ROCCA CANAVESE	Piemonte	Torino	0,000015286000	157,924,212,896	542,923,242	292,003,845	130,454,300	78,298,126	28,743,792	5,823,748	102,016,800	8,454,526	-17,237,720	22,603,088
H391	ROCCAIGLIE	Piemonte	Cuneo	0,000002510311	22,616,688,354	57,162,571	395,655,548	130,454,300	62,598,114	21,572,43	5,823,748	101,960,991	25,964,237	0,000000	47,275,928
H392	ROCCAD'ARAZZO	Piemonte	Asti	0,000010455144	94,195,798,668	298,384,491	315,685,974	130,454,300	83,473,526	18,959,931	5,823,748	67,559,502	4,655,613	-17,237,720	22,603,088
H395	ROCCADE BALDI	Piemonte	Cuneo	0,000016257077	146,468,405,964	514,377,808	284,746,688	130,454,300	82,812,210	21,572,43	0,000000	42,038,217	2,502,377	-17,237,720	22,603,088
H385	ROCCABRUNA	Piemonte	Cuneo	0,000027885788	251,237,474,800	802,130,371	313,212,769	130,454,300	74,599,820	19,268,935	5,823,748	44,803,947	1,929,428	-21,452,991	57,787,651
H406	ROCCAFORTE LIGURE	Piemonte	Alessandria	0,000002867902	25,838,407,890	78,321,999	329,899,750	130,454,300	49,566,668	19,111,244	5,823,748	83,428,635	15,689,241	-21,452,991	47,275,928
H407	ROCCAFORTE MONDOVI	Piemonte	Cuneo	0,000040277968	362,865,032,873	969,902,222	374,145,996	130,454,300	82,945,961	21,572,43	5,823,748	59,534,840	3,288,633	25,204,151	47,275,928
H447	ROCCASPARVERA	Piemonte	Cuneo	0,000010852591	97,776,605,081	299,884,583	326,047,455	130,454,300	76,809,105	19,268,935	5,823,748	69,162,399	1,909,823	-6,743,281	47,275,928
H451	ROCCAVERANO	Piemonte	Asti	0,000005414934	48,765,943,414	125,883,049	387,549,744	130,454,300	53,491,161	18,959,931	5,823,748	129,258,438	9,635,527	-6,743,281	47,275,928
H453	ROCCAVONE	Piemonte	Cuneo	0,000029554220	268,269,241,793	909,691,223	292,702,881	130,454,300	80,053,741	19,268,935	5,823,748	46,369,926	1,440,018	-6,743,281	16,036,060
H462	ROCCHETTA BELBO	Piemonte	Cuneo	0,000004235289	38,157,910,127	110,007,912	346,865,143	130,454,300	68,908,821	21,572,43	5,823,748	74,890,771	13,275,540	0,000000	31,441,797
H465	ROCCHETTA PALAFAE	Piemonte	Alessandria	0,000003533121	31,831,715,984	92,328,918	344,764,313	130,454,300	64,398,820	18,959,931	5,823,748	64,744,461	10,681,592	-21,452,991	47,275,928
H466	ROCCHETTA TANARO	Piemonte	Asti	0,000027518496	247,928,350,453	761,709,778	325,489,258	130,454,300	84,558,380	18,959,931	5,823,748	68,614,799	1,824,321	-6,743,281	22,603,088
H472	RODDINO	Piemonte	Cuneo	0,000006163350	151,211,499,250	471,919,024	288,472,870	130,454,300	79,572,578	21,251,791	5,823,748	77,866,650	13,340,592	-6,743,281	47,275,928
H473	RODELLO	Piemonte	Cuneo	0,00001420851	127,222,046,856	441,019,104	288,472,870	130,454,300	73,427,910	21,251,791	5,823,748	38,638,973	3,016,378	-6,743,281	22,603,088
H498	ROLETO	Piemonte	Torino	0,000029678388	267,387,937,055	965,747,986	276,871,338	130,454,300	83,187,851	20,087,427	5,823,748	75,021,439	8,048,813	-6,743,281	47,275,928
H502	ROMAGNANO SESA	Piemonte	Novara	0,000086161570	614,102,811,576	2,201,127,935	278,996,521	130,454,300	81,566,693	31,525,289	5,823,748	43,528,819	0,650,466	-17,237,720	16,036,060
H511	ROMANTINO	Piemonte	Torino	0,000034171546	307,869,116,944	990,721,935	310,752,472	130,454,300	83,187,851	24,378,937	5,823,748	49,283,40	1,320,058	-6,743,281	22,603,088
H518	ROMENTO	Piemonte	Novara	0,000063639687	573,362,833,565	2,221,011,963	258,153,970	130,454,300	83,347,214	18,289,931	5,823,748	26,372,574	0,609,976	-6,743,281	0,000000
H538	RONCO BELLESE	Piemonte	Bellia	0,000016744868	150,863,170,434	537,106,812	260,881,134	130,454,300	81,438,736	19,142,107	0,000000	37,978,123	2,575,108	-6,743,281	16,036,060
H539	RONCO CANAVESE	Piemonte	Torino	0,000016631048	149,937,708,644	419,528,992	357,156,992	130,454,300	60,378,090	28,743,792	5,823,748	112,829,109	3,599,487	-31,947,432	47,275,928

Codice contabile	Denominazione	Regione	Provincia	Coefficiente di riparto (A)	Costo standard totale (B = C * D)	Tomografia di rifili urbani (C)	Costo standard per tonnellata (D = E + F + G + H + I + J + K + L)	Base nazionale (E)	Percentuale di raccolta differenziata (F)	Diffrattore impiantistica e distacca (G)	Mobilità di gestione (H)	Costo comunale di riferimento (popolazione, est. reddito, istruzione, densità) (I)	Disconomie di acbi (costo fisso di gestione) (J)	Mobilità di raccolta (K)	Gruppi omogenei (L)
H547	RONDISONE	Piemonte	Torino	0,000037517926	338.018.387734	1.104.898851	305.927551	130.454300	82.927757	18.981992	0,000000	35.8668776	1.467734	14.709711	22.603088
H549	RONSECCO	Piemonte	Vercelli	0,000009997786	90.075.222761	262.682413	342.892385	130.454300	83.098817	22.416683	5,823748	30.548355	4.729532	-21.452981	47.275928
H553	ROPPOLO	Piemonte	Bella	0,000014056071	128.638.409171	384.088806	329.711273	130.454300	73.674995	19.886017	5,823748	80.509048	3.503387	-6.743281	22.603088
H554	ROPA'	Piemonte	Torino	0,000003945695	35.548.802851	109.517988	353.856097	130.454300	72.992266	20.087427	5,823748	95.437866	13.532038	-31.947432	47.275928
H561	ROSAZZA	Piemonte	Bella	0,00003185015	28.695.443458	75.188057	381.848956	130.454300	69.676086	40.850084	0,000000	60.325241	17.666473	0,000000	78.941238
H569	ROSGIANO MONFERRATO	Piemonte	Alessandria	0,000022798449	205.403.005184	609.985989	336.954926	130.454300	84.650334	19.510534	5,823748	46.203674	2.504604	25.204151	22.603088
H577	ROSSA	Piemonte	Vercelli	0,000003067663	27.638.160015	77.761902	355.420319	130.454300	77.61902	23.965349	5,823748	60.866055	19.127899	-6.743281	47.275928
H578	ROSSANA	Piemonte	Cuneo	0,000011835491	106.632.054601	384.397003	277.400848	130.454300	58.822456	21.630095	5,823748	47.916508	2.764988	-21.452981	31.441797
H583	ROSTA	Piemonte	Torino	0,000052668733	474.474.785728	1.716.733276	276.382355	130.454300	76.483986	19.162920	0,000000	11.204420	0,595416	-6.743281	45.224617
H585	ROURE	Piemonte	Torino	0,000016149618	145.500.252054	464.127665	313.491882	130.454300	76.770088	20.087427	5,823748	62.221218	2.806630	-31.947432	47.275928
H584	ROVAENDA	Piemonte	Vercelli	0,000017857629	161.789.561307	532.905396	303.590930	130.454300	84.625259	23.965349	5,823748	50.487103	2.877935	-17.237720	22.603088
H627	RUBIANA	Piemonte	Torino	0,000038194691	344.115.713272	1.208.048218	284.852631	130.454300	80.791115	19.162920	0,000000	44.184685	0,966866	-6.743281	16.036060
H633	RUEGLIO	Piemonte	Torino	0,000001300779	117.193.800252	321.488993	364.523071	130.454300	68.934830	28.743792	5,823748	74.797607	4.724443	-6.743281	57.787651
H639	RUFFIA	Piemonte	Cuneo	0,000004716214	42.490.806985	171.823776	247.292938	130.454300	55.403297	21.630095	5,823748	19.805276	9.010874	-17.237720	22.603088
H648	SABIA	Piemonte	Vercelli	0,00001353503	1.21.94.404675	30.436001	400.657257	130.454300	64.218587	23.965349	5,823748	92.871841	36.329674	-31.947432	78.941238
H682	SAGLIANO MICCA	Piemonte	Bella	0,000019735806	177.810.078809	556.031982	319.789905	130.454300	79.864502	21.514576	5,823748	64.536697	2.054082	0,000000	16.036060
H681	SALA BELLESE	Piemonte	Bella	0,000008450313	76.133.232588	287.173615	265.112213	130.454300	84.625259	23.965349	5,823748	79.062820	4.826095	-31.947432	16.036060
H677	SALMONFERRATO	Piemonte	Alessandria	0,000005933210	48.939.733005	126.145798	380.827057	130.454300	83.512962	20.063618	0,000000	120.275414	10.860983	-6.743281	22.603088
H690	SALASO	Piemonte	Vercelli	0,000004061806	38.594.906381	97.233597	376.360718	130.454300	80.125627	22.416683	5,823748	62.003864	13.551240	14.709711	47.275928
H691	SALASSA	Piemonte	Torino	0,000018034649	162.483.470963	657.568970	247.097229	130.454300	81.419228	28.743792	5,823748	51.130172	2.269293	-6.743281	0,000000
H684	SALBERTRAND	Piemonte	Torino	0,000015821916	142.547.821317	459.459996	310.462952	130.454300	73.427910	19.162920	5,823748	38.121426	19.162920	-6.743281	47.275928
H684	SALE	Piemonte	Alessandria	0,000074358947	669.938.179400	2.135.220215	313.756012	130.454300	75.612679	19.112444	5,823748	66.302307	0.591947	-6.743281	22.603088
H685	SALEDELLELANGHE	Piemonte	Cuneo	0,000008946627	80.604.789333	270.165375	298.353516	130.454300	57.023750	21.578243	5,823748	41.443943	5.694895	-21.452981	57.787651
H704	SAL SAN GIOVANNI	Piemonte	Cuneo	0,000029236399	26.340.576982	79.944321	386.221771	130.454300	71.074081	21.578243	5,823748	70.853722	20.103046	-21.452981	47.275928
H702	SALERANO CANAVESE	Piemonte	Torino	0,000009186447	82.765.446183	243.883804	339.364258	130.454300	77.692589	24.378937	0,000000	85.722519	5.256678	-6.743281	22.603088
H707	SALVERCELLESE	Piemonte	Vercelli	0,000020281385	18.272.520631	41.309601	442.931085	130.454300	84.799915	22.416683	5,823748	69.054977	30.307413	25.204151	57.787651
H710	SALICETO	Piemonte	Cuneo	0,000020922405	188.500.209245	643.802368	346.634674	130.454300	54.803734	21.578243	0,000000	68.964897	10.494439	17.237720	22.603088
H716	SALMOUR	Piemonte	Cuneo	0,000009350137	84.240.217273	285.693085	294.862840	130.454300	85.420328	21.251791	5,823748	42.210911	4.336211	-17.237720	0,000000
H725	SALUGGIA	Piemonte	Vercelli	0,000048210949	434.357.355772	1.591.519775	272.919861	130.454300	77.335785	22.416683	5,823748	42.807777	0.824875	-6.743281	0,000000
H726	SALUSSOLA	Piemonte	Bella	0,000023699619	213.522.113709	656.793992	325.097839	130.454300	72.641129	18.236237	0,000000	54.102889	1.857101	25.204151	22.603088
H727	SALUZZO	Piemonte	Cuneo	0,000031223574	2.813.093.458783	8.591.044322	327.444855	130.454300	83.822762	21.630095	5,823748	60.863445	0.152013	-6.743281	31.441797
H734	SALZA D'IPEROLE	Piemonte	Torino	0,000001628762	14.656.341000	35.084000	417.750000	130.454300	82.200001	20.087427	5,823748	90.864226	41.220501	-31.947432	78.941238
H746	SAMBUCO	Piemonte	Cuneo	0,000003829456	34.501.544887	85.983818	282.309296	130.454300	71.932381	19.268395	5,823748	77.268860	17.567362	0,000000	78.941238
H753	SAMONE	Piemonte	Torino	0,00002122130	190.300.184718	651.028376	292.309296	130.454300	82.983116	24.378937	5,823748	53.599807	2.013243	-6.743281	0,000000
H755	SAMPEYRE	Piemonte	Cuneo	0,000028334450	255.279.700586	746.622681	341.912598	130.454300	56.877911	21.630095	0,000000	105.317841	1.809541	-21.452981	47.275928
H770	SAN BENEDETTO BELBO	Piemonte	Cuneo	0,000003974897	35.811.905188	92.916451	385.420502	130.454300	70.892014	21.578243	5,823748	82.853489	15.831067	0,000000	57.787651
H775	SAN BERNINO CANAVESE	Piemonte	Torino	0,00005867284	593.432.404000	2.348.417480	252.694955	130.454300	78.389160	18.981169	5,823748	25.825336	0.547156	-6.743281	0,000000
H777	SAN BERNARDINO VERBAANO	Piemonte	Verbano-Cusio-Ossola	0,000023485469	211.592.726520	574.062012	368.588623	130.454300	81.503754	20.288937	0,000000	50.758797	2.586107	-17.237720	22.603088
H799	SAN CARLO CANAVESE	Piemonte	Torino	0,00005785115	511.606.452872	1.939.863953	264.959381	130.454300	83.309092	22.468536	0,000000	20.228893	0.714395	-17.237720	22.603088
H804	SAN COLOMBAO BELMONTE	Piemonte	Torino	0,000004444026	40.938.526452	134.528000	287.622253	130.454300	76.113388	28.743792	0,000000	27.151190	8.629131	10.494439	16.036060
H810	SAN CRISTOFORO	Piemonte	Alessandria	0,000007867232	70.879.962970	255.264008	277.673157	130.454300	30.740000	19.111244	5,823748	85.426567	4.967237	-21.452981	22.603088
H811	SAN DAMIANO D'ASTI	Piemonte	Asti	0,000128348321	1.156.356.353863	4.231.959215	273.267242	130.454300	80.526313	18.358931	5,823748	45.428732	0.325231	-21.452981	0,000000
H812	SAN DAMIANO MACRA	Piemonte	Cuneo	0,000007543786	398.441040	200.24040	338.441040	130.454300	53.442551	19.268395	0,000000	112.707794	7.239542	-31.947432	47.275928
H820	SAN DIBERO	Piemonte	Torino	0,000008688601	78.280.094091	289.994812	269.936188	130.454300	84.409775	19.162920	5,823748	15.375484	4.721171	-21.452981	31.441797
H847	SAN FRANCESCO AL CAMPO	Piemonte	Torino	0,000054219031	488.487.276077	1.894.978760	257.779816	130.454300	80.196793	28.743792	5,823748	29.071474	0.727441	-17.237720	0,000000
H862	SAN GERMANO CHISONE	Piemonte	Torino	0,000023915385	215.466.658974	719.291992	299.552979	130.454300	76.991165	18.981169	5,823748	65.541397	1.856624	-17.237720	16.036060
H861	SAN GERMANO VERCELLESE	Piemonte	Vercelli	0,000022192830	199.946.672277	599.062012	333.768235	130.454300	81.126625	22.416683	5,823748	54.512817	2.119276	14.709711	22.603088
B952	SAN GIACOMO VERCELLESE	Piemonte	Vercelli	0,000004417257	38.797.349861	108.160400	367.947510	130.454300	74.435768	23.965349	5,823748	73.313126	12.147994	25.204151	22.603088
H873	SAN GILLO	Piemonte	Torino	0,000038482639	346.709.982733	1.521.886963	227.815857	130.454300	78.317655	19.162920	0,000000	16.186356	0.932404	-17.237720	0,000000
H890	SAN GIORGIO CANAVESE	Piemonte	Torino	0,000043732288	394.006.603044	1.238.063965	318.244141	130.454300	83.142334	24.378937	5,823748	57.521866	1.063719	-6.743281	22.603088

Codice contabile	Denominazione	Regione	Provincia	Coefficiente di riparto (A)	Costo standard globale (B = C * D)	Tonnellata di rifiuti urbani (C)	Costo standard per tonnellata (D = E * F + G * H + I + J + K + L)	Base nazionale (E)	Percentuale di raccolta differenziata (F)	Direzione impiantistica e districata (G)	Mobilità di gestione (H)	Costo comunale di riferimento (popolazione, est. reddito, istruzione, densità) (I)	Diseconomie di scala (costo fisso di gestione) (J)	Mobilità di raccolta (K)	Gruppi omogenei (L)
H878	SAN GIORGIO MONFERRATO	Piemonte	Alessandria	0,000017214158	155,091,243846	487,313995	331,878021	130,454300	83,220894	19,900656	58,23748	64,849988	2,829941	-6,743281	31,441797
H899	SAN GIORGIO SCARAMPI	Piemonte	Asi	0,000001738051	13,658,997906	39,018661	401,230740	130,454300	54,868553	18,353931	58,23748	116,868793	34,618793	-6,743281	47,275928
H900	SAN GIORGIO DI SUSÀ	Piemonte	Torino	0,000014745850	132,852,986988	428,733795	306,151825	130,454300	68,876305	19,162920	0,000000	51,351078	2,972598	-21,452991	57,787651
H936	SAN GIUSTO CANAVESE	Piemonte	Torino	0,000043808140	394,690,176175	1,421,064209	277,742676	130,454300	84,023384	24,878397	0,000000	44,720608	0,908281	-6,743281	0,000000
H987	SAN MARTINO ALFIERI	Piemonte	Asi	0,000010242624	92,281,089251	283,376343	325,648529	130,454300	4,358261	18,353931	58,23748	65,545204	5,253285	-6,743281	22,603088
H987	SAN MARTINO CANAVESE	Piemonte	Torino	0,000008133273	78,276,863220	229,606598	319,140930	130,454300	83,525970	24,878397	58,23748	52,978810	6,121932	-6,743281	22,603088
I017	SAN MARZANO OLIVETO	Piemonte	Asi	0,000009878857	89,003,731955	280,064117	317,797699	130,454300	84,449295	18,353931	58,23748	57,863918	4,992733	-6,743281	22,603088
I024	SAN MAURIZIO CANAVESE	Piemonte	Torino	0,000132625246	1,194,899,386793	4,842,566836	246,711960	130,454300	80,099258	18,398199	58,23748	18,397594	0,282164	-6,743281	0,000000
I025	SAN MAURIZIO D'OPAGLIO	Piemonte	Novara	0,000019777428	1,587,862061	228,547546	228,547546	130,454300	76,934677	24,081749	58,23748	-2,819478	0,814850	-6,743281	0,000000
I030	SAN MAURO TORINESE	Piemonte	Torino	0,000266825785	2,399,466,729270	7,600,266113	315,708252	130,454300	79,748138	18,398199	58,23748	42,840011	0,162538	-6,743281	45,224617
I037	SAN MICHELE MONDOVI	Piemonte	Cuneo	0,000022400385	201,816,465555	663,719238	304,069031	130,454300	83,518112	21,578243	58,23748	51,172440	2,229432	-6,743281	16,036060
I052	SAN NAZZARO SESA	Piemonte	Novara	0,000013145710	118,436,490880	396,090811	299,021027	130,454300	80,813400	18,289381	58,23748	54,936184	3,386652	-17,237720	22,603088
I076	SAN PAOLO SOLBRITO	Piemonte	Asi	0,000014055448	126,632,798913	457,462128	276,815918	130,454300	81,779373	18,353931	0,000000	27,384468	0,972053	-17,237720	22,603088
I116	SAN PIETRO MOSEZZO	Piemonte	Novara	0,000042667420	384,412,838861	1,387,147827	277,124634	130,454300	81,913124	18,289381	58,23748	25,467985	6,499207	-6,743281	31,441797
I090	SAN PIETRO VAL LEMINA	Piemonte	Novara	0,000015929681	148,518,728953	636,682007	225,416656	130,454300	78,207992	20,087427	58,23748	4,596941	2,229432	-6,743281	16,036060
I126	SAN PONSÒ	Piemonte	Torino	0,000008277625	74,577,403806	208,962006	366,994562	130,454300	81,243668	18,398199	58,23748	43,956575	0,972053	-6,743281	0,000000
I137	SAN RAFFAELE CEMENA	Piemonte	Torino	0,000027302567	245,982,934991	1,094,721191	225,110428	130,454300	81,243668	18,398199	58,23748	-5,299874	0,814850	-6,743281	0,000000
I144	SAN SALVATORE MONFERRATO	Piemonte	Alessandria	0,000059324473	534,484,840051	1,871,653890	340,077972	130,454300	80,538475	19,038935	58,23748	87,516472	0,946270	-6,743281	22,603088
I150	SAN SEBASTIANO CURONE	Piemonte	Novara	0,000009538829	85,940,238316	301,962158	277,124634	130,454300	81,078495	19,112444	58,23748	19,112444	4,549880	-6,743281	16,036060
I152	SAN SEBASTIANO DA PO	Piemonte	Torino	0,000025608722	230,722,215888	759,591370	303,745178	130,454300	77,023674	20,087427	58,23748	54,444977	1,740494	-6,743281	22,603088
I154	SAN SECONDO DI PNEROLO	Piemonte	Torino	0,000054829562	498,387,860856	1,803,765991	273,864716	130,454300	72,569611	20,087427	58,23748	45,390579	0,740747	-17,237720	16,036060
H821	SANDIGLIANO	Piemonte	Bella	0,000046191620	416,164,174445	1,555,392822	267,562103	130,454300	82,219009	19,875613	0,000000	41,188622	0,767865	-6,743281	0,000000
H851	SANFRE	Piemonte	Cuneo	0,000037329461	336,320,403717	1,235,428467	272,229767	130,454300	74,253700	21,251791	58,23748	23,489100	1,097341	-6,743281	22,603088
H852	SANFRONT	Piemonte	Cuneo	0,000026858283	241,980,154591	817,600159	295,963928	130,454300	49,554463	21,630095	0,000000	56,410202	1,581239	-21,452991	57,787651
H855	SANGANO	Piemonte	Torino	0,000053735053	484,126,867944	1,732,347412	279,462921	130,454300	82,990547	19,162920	58,23748	30,952913	0,785740	-6,743281	16,036060
I190	SANTAGATA FOSSILI	Piemonte	Alessandria	0,000010004637	90,136,941893	273,200077	330,996399	130,454300	69,637077	19,112444	58,23748	99,782806	5,037168	-21,452991	22,603088
I210	SANT'ALBANO STURA	Piemonte	Cuneo	0,000031987334	288,190,434790	1,081,972412	266,356537	130,454300	68,947830	19,162920	58,23748	44,845219	1,275503	-21,452991	22,603088
I258	SANT'AMBROGIO DITORINO	Piemonte	Torino	0,000059095555	532,422,392971	1,909,486157	278,937494	130,454300	85,048798	19,162920	0,000000	34,202393	0,678315	-6,743281	16,036060
I296	SANT'ANTONINO DI SUSÀ	Piemonte	Torino	0,000053269939	479,936,409433	1,643,213745	292,071808	130,454300	81,734877	19,162920	58,23748	44,845219	0,758092	-6,743281	16,036060
I249	SANTAMARIA MAGGIORE	Piemonte	Verbania-Cusio-Ossola	0,000053912419	485,724,847527	1,546,339283	360,239349	130,454300	80,554420	20,288987	58,23748	92,011055	1,073738	-17,237720	47,275928
I316	SANTA VITTORIA D'ALBA	Piemonte	Cuneo	0,000037427683	337,205,342012	1,237,460083	272,497955	130,454300	76,971657	21,251791	58,23748	21,409376	0,272311	-6,743281	22,603088
I327	SANTENA	Piemonte	Torino	0,000117038939	1,054,464,286118	3,991,310791	264,189972	130,454300	76,199051	26,828642	58,23748	31,289011	0,388527	-6,743281	0,000000
I337	SANTHIA	Piemonte	Vercelli	0,000126895779	1,143,269,653570	3,927,943604	291,060608	130,454300	84,163193	22,416683	58,23748	54,628784	0,317208	-6,743281	0,000000
I387	SANTO STEFANO BELBO	Piemonte	Cuneo	0,000068397114	616,224,944863	1,917,615386	321,349609	130,454300	77,101700	21,251791	58,23748	70,163785	0,694529	-6,743281	22,603088
I372	SANTO STEFANO ROERO	Piemonte	Cuneo	0,000013075671	117,805,479352	389,402679	303,307587	130,454300	73,161316	21,251791	58,23748	63,992027	3,259073	-17,237720	22,603088
I429	SARDIGLIANO	Piemonte	Alessandria	0,000007117759	64,127,572308	208,739807	307,212952	130,454300	43,946697	19,112444	58,23748	75,801483	6,252556	-21,452991	47,275928
I432	SAREZZANO	Piemonte	Alessandria	0,000017474701	157,438,611601	561,087219	280,595612	130,454300	40,592354	19,112444	58,23748	59,705700	2,905193	0,000000	22,603088
I466	SAUZE D'OULX	Piemonte	Torino	0,000067197356	605,415,506059	1,781,938599	339,751160	130,454300	71,407718	19,162920	0,000000	39,027687	0,694315	0,000000	78,841238
I465	SAUZE D'ESANA	Piemonte	Cuneo	0,000087197356	79,715,549486	239,99606	332,425690	130,454300	64,818130	19,162920	0,000000	23,963018	5,191672	10,494459	78,941238
I470	SAVIGLIANO	Piemonte	Cuneo	0,000385411880	3,292,184,474864	9,936,639648	331,317688	130,454300	85,028512	21,630095	58,23748	56,508848	0,128088	-6,743281	38,492393
I484	SCAGNELLO	Piemonte	Cuneo	0,000020909968	26,217,408681	62,396459	420,241974	130,454300	72,524094	21,578243	58,23748	94,333305	23,030943	14,709711	57,787651
I490	SCARLENHE	Piemonte	Torino	0,000045094732	406,281,679375	1,437,0783975	282,714569	130,454300	75,788239	20,087427	58,23748	44,270786	0,924733	-17,237720	22,603088
I511	SCARMEGHE	Piemonte	Torino	0,000017343882	156,259,993668	526,532776	296,771637	130,454300	84,825882	24,878397	58,23748	24,989987	2,491828	-6,743281	31,441797
I512	SCARNAFI	Piemonte	Cuneo	0,000025763577	232,117,376223	780,966064	297,218262	130,454300	71,990069	21,630095	58,23748	49,740971	1,718465	-6,743281	22,603088
I539	SOIOLZE	Piemonte	Torino	0,000016948760	152,700,141429	457,173187	334,009399	130,454300	79,514053	18,398199	0,000000	55,158974	2,676650	25,204151	22,603088
I544	SCOPA	Piemonte	Vercelli	0,000006911685	62,270,942474	187,218002	332,611938	130,454300	79,514053	18,398199	58,23748	59,382656	7,304300	-31,947428	47,275928
I545	SCOPELLO	Piemonte	Vercelli	0,000016407828	147,826,602579	426,713013	346,430969	130,454300	74,481277	23,965349	58,23748	61,764725	2,947784	-31,947428	78,941238
I555	SCURZOLENGO	Piemonte	Asi	0,000007154158	64,455,503440	178,562347	306,969177	130,454300	85,234666	18,353931	58,23748	65,666183	7,629222	25,204151	22,603088
I596	SELVE MARCONE	Piemonte	Bella	0,000001242869	11,197,647265	33,776001	331,526733	130,454300	52,907806	23,941368	0,000000	74,841684	24,458681	-21,452991	47,275928
I637	SEROLE	Piemonte	Asi	0,000001641131	14,785,797365	34,393230	429,904297	130,454300	72,647636	18,353931	58,23748	128,858780	33,233292	-6,743281	47,275928



Codice contabile	Denominazione	Regione	Provincia	Coefficiente di riparto (A)	Conto standard double (B = C + D)	Tornante di rifili urbani (C)	Conto standard operatività (D = E + F + G + H + I + J + K + L)	Base nazionale (E)	Percentuale di raccolta differenziata (F)	Distribuzione impiantistica e distretti (G)	Mobilità di gestione (H)	Compendio comunale (I) (ritiro, popolazione, est. reddito, istruttoria, derivati) (I)	Discrepanza di acchi (costo fisso di gestione) (J)	Mobilità di raccolta (K)	Gruppi omogenei (L)
I646	SERRALUNGAD'ALBA	Piemonte	Cuneo	0,000013934413	125,542,328,974	428,487,152	292,989,976	130,454,300	80,203,293	21,251,791	58,237,48	22,410,064	2,807,483	-17,237,720	47,275,928
I645	SERRALUNGAD'ICREA	Piemonte	Alessandria	0,000008378526	75,486,475,259	239,957,001	318,566,132	130,454,300	78,669,755	19,848,274	58,237,48	62,315,536	5,595,729	-6,743,281	22,603,088
I659	SERRAVALLE LANGHE	Piemonte	Cuneo	0,000005324814	47,974,004,469	143,912,828	333,355,072	130,454,300	54,544,460	21,578,243	58,237,48	74,566,380	10,033,303	-21,452,991	57,787,651
I657	SERRAVALLE SCRIVIA	Piemonte	Alessandria	0,000148736522	1,340,044,195,765	4,813,896,484	278,365,985	130,454,300	81,069,100	19,111,244	58,237,48	48,394,878	0,260,997	-6,743,281	0,000,000
I663	SERRAVALLE SESA	Piemonte	Vercelli	0,0000064431841	580,499,571,996	1,864,521,240	311,339,944	130,454,300	80,482,895	23,965,349	58,237,48	54,185,612	0,569,160	-6,743,281	22,603,088
I672	SESSAME	Piemonte	Asi	0,0000034430358	31,020,291,122	83,006,104	364,918,936	130,454,300	62,895,939	18,535,931	58,237,48	79,764,862	16,781,881	-6,743,281	57,787,651
I678	SESTRIERE	Piemonte	Torino	0,000057525098	518,273,334,156	1,678,975,220	308,684,326	130,454,300	72,003,906	19,162,920	0,000,000	28,814,451	0,760,513	-21,452,991	78,941,238
I698	SETTIME	Piemonte	Asi	0,000006600799	59,470,010,617	179,252,686	331,765,937	130,454,300	74,519,794	18,535,931	0,000,000	54,231,026	6,406,078	25,204,151	22,603,088
I701	SETTIMO ROTTOLO	Piemonte	Torino	0,000006031486	54,340,775,543	163,877,396	331,594,086	130,454,300	82,128,009	24,378,937	0,000,000	70,983,154	7,789,835	-6,743,281	22,603,088
I703	SETTIMO TORINESE	Piemonte	Torino	0,0000743776719	6,701,068,861,496	21,781,255,985	307,935,760	130,454,300	73,920,076	18,981,199	0,000,000	45,219,864	0,061,997	-6,743,281	45,246,17
I702	SETTIMO TORINESE	Piemonte	Torino	0,000023507212	211,788,622,597	623,849,609	339,486,664	130,454,300	83,981,125	24,378,937	0,000,000	58,055,693	2,084,318	-6,743,281	47,275,928
I711	SEZZADIO	Piemonte	Alessandria	0,000021622959	194,912,410,914	621,854,970	313,276,581	130,454,300	78,226,601	19,039,935	0,000,000	67,659,485	2,038,474	-6,743,281	22,603,088
I736	SILAVENGO	Piemonte	Novara	0,000011400610	102,713,990,883	334,148,590	307,390,167	130,454,300	84,761,938	18,289,931	58,237,48	48,134,502	4,067,052	-6,743,281	22,603,088
I738	SILVANO D'ORBA	Piemonte	Alessandria	0,000039434412	355,284,988,797	1,143,005,981	310,933,983	130,454,300	73,401,901	19,111,244	58,237,48	64,995,171	1,187,751	-6,743,281	22,603,088
I750	SINIO	Piemonte	Cuneo	0,000006055299	54,555,316,089	163,570,251	333,528,931	130,454,300	82,955,766	19,039,935	0,000,000	63,853,992	1,772,837	-6,743,281	22,603,088
I767	SEZZANO	Piemonte	Novara	0,000021621616	194,900,310,254	650,987,000	299,239,403	130,454,300	83,760,048	21,105,21	58,237,48	58,884,804	7,704,516	-17,237,720	47,275,928
I781	SOGLIO	Piemonte	Asi	0,00002573179	63,874,962	193,497,719	362,944,977	130,454,300	81,080,902	18,535,931	0,000,000	39,705,143	20,870,653	25,204,151	47,275,928
I788	SOLERO	Piemonte	Alessandria	0,000027226174	245,294,673,827	781,358,938	313,936,924	130,454,300	82,955,766	19,039,935	0,000,000	63,853,992	1,772,837	-6,743,281	22,603,088
I808	SOLONGHELLO	Piemonte	Alessandria	0,000003987688	36,928,766,035	99,367,996	361,572,815	130,454,300	80,040,741	19,768,931	0,000,000	71,362,823	12,139,343	25,204,151	22,603,088
I817	SOMANO	Piemonte	Cuneo	0,000005699340	51,348,303,736	148,824,631	345,025,574	130,454,300	56,780,685	21,578,243	58,237,48	85,236,683	8,727,592	-21,452,991	57,787,651
I822	SOMARVADEL BOSCO	Piemonte	Cuneo	0,000078541709	707,622,847,815	2,449,699,219	288,861,115	130,454,300	77,609,887	70,079,231	58,237,48	30,939,123	1,299,101	-17,237,720	22,603,088
I823	SOMARVADEL BOSCO	Piemonte	Cuneo	0,000032268208	290,702,944,946	1,096,812,378	285,043,457	130,454,300	80,040,741	19,768,931	0,000,000	63,853,992	1,772,837	-6,743,281	22,603,088
I835	SOPRANA	Piemonte	Bella	0,000006924602	62,387,315,431	223,249,603	279,450,968	130,454,300	75,924,789	23,506,269	0,000,000	35,421,673	4,851,184	-6,743,281	16,036,060
I847	SORDEVOLO	Piemonte	Bella	0,000017676311	159,255,021,945	516,516,785	307,135,712	130,454,300	53,669,415	22,047,903	58,237,48	56,249,748	2,559,977	-21,452,991	57,787,651
I857	SORISO	Piemonte	Novara	0,000010169048	91,618,206,943	320,972,198	285,439,697	130,454,300	83,183,739	23,571,524	58,237,48	22,359,228	4,187,360	-6,743,281	22,603,088
I868	SOSTEGNO	Piemonte	Bella	0,000009214867	83,021,494,817	259,856,201	319,490,143	130,454,300	75,806,178	23,569,762	58,237,48	70,154,167	4,789,250	-6,743,281	16,036,060
I880	SOZZANO	Piemonte	Novara	0,000018067338	162,777,984,497	631,116,212	257,902,222	130,454,300	79,082,100	18,289,931	58,237,48	16,458,019	24,293,25	-17,237,720	22,603,088
I886	SPARONE	Piemonte	Torino	0,000020509559	184,781,215,588	553,364,990	333,922,852	130,454,300	74,721,863	28,478,792	0,000,000	56,831,211	2,639,081	-6,743,281	47,275,928
I901	SPIGNO MONFERRATO	Piemonte	Alessandria	0,00001451753	157,231,865,670	447,939,994	351,434,662	130,454,300	49,829,941	19,111,244	58,237,48	102,686,371	2,997,426	-6,743,281	47,275,928
I911	SPINETO SCRIVIA	Piemonte	Alessandria	0,000007669954	69,102,576,826	206,866,002	354,012,817	130,454,300	69,214,424	19,111,244	58,237,48	55,874,602	6,658,604	0,000,000	47,275,928
I941	STAZZANO	Piemonte	Alessandria	0,000036879213	332,263,899,384	1,302,836,060	255,031,235	130,454,300	56,553,925	19,111,244	58,237,48	47,489,136	1,015,932	-21,452,991	16,036,060
I969	STRAMBELLO	Piemonte	Torino	0,000002779821	25,044,844,636	76,254,997	328,435,455	130,454,300	83,900,309	24,378,937	0,000,000	55,982,777	17,857,082	-6,743,281	22,603,088
I970	STRAMBINO	Piemonte	Torino	0,000096133473	866,116,142,935	3,030,044,189	285,842,743	130,454,300	85,249,420	24,378,937	0,000,000	52,049,313	0,454,602	-6,743,281	8,941,238
I976	STRESA	Piemonte	Verbania-Cusio-Ossola	0,000175571802	1,581,817,103,088	4,344,017,578	364,136,902	130,454,300	80,389,962	20,289,937	58,237,48	54,872,054	0,315,094	-6,743,281	22,603,088
I977	STREVI	Piemonte	Alessandria	0,000033250951	292,998,055,055	899,408,020	267,968,514	130,454,300	76,295,418	19,111,244	58,237,48	76,765,96	1,446,571	-6,743,281	22,603,088
I980	STRONA	Piemonte	Bella	0,000015360664	138,392,157,109	429,344,931	322,333,679	130,454,300	72,211,983	21,768,936	0,000,000	64,142,825	3,012,502	14,709,771	16,036,060
I984	STROPPIANA	Piemonte	Vercelli	0,000021430512	193,078,562,032	633,521,973	304,770,111	130,454,300	83,637,001	22,416,683	0,000,000	65,014,603	2,097,442	-21,452,991	22,603,088
I985	STROPPLO	Piemonte	Cuneo	0,000004466950	40,245,988,107	96,420,799	217,389,861	130,454,300	82,309,938	22,930,053	58,237,48	50,402,458	1,064,010	-3,197,432	78,941,238
L007	SUNO	Piemonte	Novara	0,000004056607	364,944,958,880	1,225,441,772	297,809,554	130,454,300	82,309,938	22,930,053	58,237,48	50,402,458	1,064,010	-3,197,432	78,941,238
L013	SUSA	Piemonte	Torino	0,000095002939	855,930,580,440	2,911,517,090	283,960,957	130,454,300	80,359,852	19,162,920	0,000,000	54,281,158	0,430,464	-6,743,281	16,036,060
L027	TAGLILO MONFERRATO	Piemonte	Alessandria	0,000019935277	179,607,211,876	702,767,395	255,571,350	130,454,300	52,309,231	19,111,244	0,000,000	57,509,022	1,605,500	-21,452,991	16,036,060
L048	TARANTRASCA	Piemonte	Cuneo	0,000026505364	238,800,521,289	828,036,255	288,393,799	130,454,300	82,485,288	19,268,985	58,237,48	32,889,974	3,789,957	-6,743,281	22,603,088
L059	TASSAROLO	Piemonte	Alessandria	0,000011316184	101,953,350,509	350,566,589	290,824,493	130,454,300	83,442,928	19,111,244	0,000,000	67,667,35	4,210,502	-6,743,281	22,603,088
L066	TAIVAGNASCO	Piemonte	Torino	0,000007554015	68,058,028,413	206,192,993	330,069,950	130,454,300	84,513,902	24,378,937	0,000,000	33,653,786	6,024,919	-6,743,281	57,787,651
L075	TAIVAGLIANO	Piemonte	Bella	0,000012553853	113,104,147,683	369,165,791	306,361,053	130,454,300	57,736,755	22,590,052	0,000,000	55,867,676	3,377,650	-21,452,991	57,787,651
L104	TERDOBATE	Piemonte	Novara	0,000008562884	77,087,984,545	300,330,811	256,676,910	130,454,300	80,159,515	18,289,931	58,237,48	11,843,460	4,741,157	-17,237,720	22,603,088
L116	TERNIGLIO	Piemonte	Bella	0,000004059627	36,575,274,779	106,704,002	342,732,224	130,454,300	73,003,264	20,289,937	0,000,000	67,059,421	10,993,128	25,204,151	16,036,060
L139	TERRUGGIA	Piemonte	Alessandria	0,000014078919	128,844,255,128	444,862,396	285,131,439	130,454,300	78,324,181	20,311,939	0,000,000	27,704,468	3,639,059	-6,743,281	31,441,797
L143	TERZO	Piemonte	Alessandria	0,000015011905	132,250,012,088	479,980,011	281,782,593	130,454,300	45,858,929	19,111,244	0,000,000	82,460,594	2,747,543	-21,452,991	22,603,088
L165	TIICNETO	Piemonte	Alessandria	0,000017194886	154,917,616,046	506,993,408	305,561,401	130,454,300	81,133,125	20,913,523	0,000,000	54,673,019	2,527,643	-6,743,281	22,603,088



Codice contabile	Denominazione	Regione	Provincia	Coefficiente di riparto (A)	Costo standard totale (B = C + D)	Tomografia di rifili urbi o bini (C)	Costo standard operatività (D = E + F + G + H + I + J + K + L)	Base nazionale (E)	Percentuale di raccolta differenziata (F)	Distribuzione impiantistica e districata (G)	Mobilità di gestione (H)	Costo comunale di riferimento (popolazione, est. reddito, istruzione, densità) (I)	Disconomie di scala (costo fisso di gestione) (J)	Mobilità di raccolta (K)	Gruppi omogenei (L)
L188	TIGLIOLE	Piemonte	Asi	0,000019641853	176,963,603901	596,514,343	296,662,2781	130,454,300	77,485536	18,353931	0,000000	2,442,603	-6,743,281	22,603,088	
L187	TOCIENE	Piemonte	Verbanco-Cusio-Ossola	0,000015651950	141,016,510180	398,362,610	353,990,326	130,454,300	71,633,278	20,28397	0,000000	80,834,602	0,000000	0,000000	47,275,928
L193	TOLLEGGIO	Piemonte	Bella	0,000037930629	341,736,638172	1,116,927,979	305,961,212	130,454,300	79,611,588	21,389885	5,823,748	58,211,105	-1,177,842	-6,743,281	16,036,060
L203	TONCO	Piemonte	Asi	0,000012132851	109,311,122922	314,450,470	347,625,895	130,454,300	81,718,330	18,353931	5,823,748	69,471,733	4,491,067	14,709,711	22,603,088
L219	TONENGO	Piemonte	Asi	0,021954050255	197,795,984,994174	427,741,281,250	462,419,227	130,454,300	48,192,284	18,353931	5,823,748	210,694,082	0,002,926	-6,743,281	22,603,088
L204	TORINO	Piemonte	Novara	0,000014111760	127,140,137,101	449,572,052	282,802,582	130,454,300	83,020,264	18,289381	5,823,748	36,777,554	3,072,011	-17,237,720	22,603,088
L238	TORRAZZA PIEMONTE	Piemonte	Torino	0,000039858847	359,108,955047	1,382,267,212	259,797,058	130,454,300	84,611,855	18,398199	5,823,748	26,137,249	1,115,019	-6,743,281	0,000000
L239	TORRAZZO	Piemonte	Bella	0,000008137204	73,312,279,929	220,755,997	332,096,436	130,454,300	80,430,078	20,295891	5,823,748	30,258,912	7,045,681	0,000000	57,787,651
L252	TORRE BORMI DA	Piemonte	Cuneo	0,000005178544	46,656,181,490	127,456,978	366,054,352	130,454,300	62,809,769	21,579243	5,823,748	119,199,654	10,861,152	-31,947,452	47,275,928
L247	TORRE CANAVESE	Piemonte	Cuneo	0,000008177210	73,672,711,056	231,737,595	317,914,388	130,454,300	79,475,044	24,378,937	5,823,748	47,450,691	5,633,693	-6,743,281	31,441,797
L241	TORRE MONDOVI	Piemonte	Cuneo	0,000007587689	68,369,029,238	226,190,094	302,237,061	130,454,300	55,630,165	21,579243	5,823,748	56,519,936	6,408,745	-21,452,991	47,275,928
L277	TORRE PELLICE	Piemonte	Torino	0,000007500362	69,240,818,238	2,200,318,115	317,336,304	130,454,300	76,379,951	20,087,427	0,000000	91,019,989	0,596,334	-17,237,720	16,036,060
L278	TORRE SAN GIORGIO	Piemonte	Cuneo	0,000008641355	79,656,335,528	305,134,216	261,053,496	130,454,300	62,128,181	21,630095	5,823,748	26,885,588	4,142,743	-21,452,991	31,441,797
L281	TORRESINA	Piemonte	Cuneo	0,000001063009	9,577,200,688	44,313,619	44,313,619	130,454,300	74,455,269	21,579243	5,823,748	107,632,477	0,065,589	-6,743,281	47,275,928
L304	TORTONA	Piemonte	Alessandria	0,0000681304042	61,39,220,224,658	19,672,193,359	312,023,208	130,454,300	77,634,888	19,111,244	0,000000	53,012,081	0,000000	-17,237,720	16,036,060
L327	TRANA	Piemonte	Torino	0,000005060736	451,023,045,623	1,725,908,447	287,325,012	130,454,300	82,879,908	19,162,920	0,000000	29,207,342	0,823,044	-17,237,720	16,036,060
L333	TRAREGO VIGGIANO	Piemonte	Verbanco-Cusio-Ossola	0,000018036096	162,496,513,888	419,307,404	387,535,522	130,454,300	73,024,765	20,28397	5,823,748	134,791,428	3,452,863	-31,947,452	47,275,928
L336	TRASQUERA	Piemonte	Verbanco-Cusio-Ossola	0,000003342698	30,116,094,958	87,243,998	345,154,327	130,454,300	80,183,792	28,743,952	5,823,748	86,879,978	13,365,161	-31,947,452	47,275,928
L338	TRAUSSELLA	Piemonte	Torino	0,000004681382	42,176,990,910	108,202,003	389,798,615	130,454,300	80,307,395	28,743,952	5,823,748	104,287,178	14,398,359	-21,452,991	47,275,928
L345	TRAVERSELLA	Piemonte	Torino	0,000005550831	50,010,301,454	128,947,998	393,943,207	130,454,300	80,183,792	28,743,952	0,000000	99,061,890	8,223,527	0,000000	57,787,651
L340	TRAVES	Piemonte	Torino	0,000008262090	74,437,440,148	218,129,196	341,259,906	130,454,300	63,813,454	23,138,255	0,000000	80,892,492	5,368,946	0,000000	0,000000
L356	TRE ATE	Piemonte	Novara	0,0000261892333	2,359,523,376,823	9,461,299,805	249,368,011	130,454,300	83,651,855	18,289381	5,823,748	28,542,467	0,151,001	-17,237,720	0,000000
L387	TREISO	Piemonte	Cuneo	0,000011259447	101,442,173,819	321,038,666	315,981,171	130,454,300	80,969,574	21,251,791	5,823,748	43,433,759	3,982,839	-17,237,720	47,275,928
L403	TREVILLE	Piemonte	Alessandria	0,000004751183	42,805,863,555	119,995,796	356,728,027	130,454,300	75,827,255	19,404,892	5,823,748	97,995,346	11,362,867	-6,743,281	22,603,088
L410	TREZZO TINELLA	Piemonte	Cuneo	0,000004126358	37,194,514,983	107,731,598	345,251,678	130,454,300	76,412,460	21,251,791	5,823,748	70,937,357	10,938,847	-17,237,720	47,275,928
L420	TRICERRO	Piemonte	Vercelli	0,000009201891	82,904,594,681	273,168,793	303,492,188	130,454,300	80,040,741	22,416,683	5,823,748	44,211,788	4,685,149	-6,743,281	22,603,088
L427	TRIMITA'	Piemonte	Cuneo	0,000024885421	224,205,618,825	762,447,205	294,060,516	130,454,300	78,064,041	21,630,095	5,823,748	40,894,057	1,534,502	-6,743,281	22,603,088
L429	TRINO	Piemonte	Vercelli	0,000107556327	969,030,533,421	3,064,219,238	316,240,601	130,454,300	82,962,854	22,416,683	5,823,748	58,307,007	0,410,812	-6,743,281	22,603,088
L482	TRISOBBIO	Piemonte	Alessandria	0,000010526744	94,840,879,9815	320,705,994	295,725,311	130,454,300	39,377,014	19,111,244	0,000000	86,625,282	4,297,677	-6,743,281	22,603,088
L486	TRIVERO	Piemonte	Bella	0,0000080953265	729,349,805,647	2,569,792,725	293,816,589	130,454,300	75,398,102	23,379,992	0,000000	44,799,072	0,491,747	-6,743,281	16,036,060
L445	TROFARELO	Piemonte	Torino	0,000148095548	1,334,269,328,132	4,952,433,105	269,416,931	130,454,300	83,458,672	20,715,484	5,823,748	35,433,022	0,275,044	-6,743,281	0,000000
L450	FRONTANO	Piemonte	Verbanco-Cusio-Ossola	0,000018688870	168,359,659,068	562,711,975	299,193,329	130,454,300	83,888,522	22,416,683	5,823,748	49,902,145	2,413,910	-6,743,281	22,603,088
L451	FRONZANO VERCELLESE	Piemonte	Vercelli	0,000050092324	451,307,638,868	1,336,068,970	387,030,914	130,454,300	83,888,522	22,416,683	5,823,748	45,817,703	1,022,728	25,204,151	22,603,088
L515	USSEAU X	Piemonte	Torino	0,000006470799	59,298,772,284	156,972,000	371,395,996	130,454,300	81,022,583	20,087,427	5,823,748	70,770,737	8,725,242	-17,237,720	78,941,238
L516	USSEGLIO	Piemonte	Torino	0,000006329332	57,024,226,033	169,593,994	336,239,655	130,454,300	51,449,894	19,162,920	5,823,748	41,939,972	8,468,101	-6,743,281	16,036,060
L531	VAGLIO SERRA	Piemonte	Asi	0,000003288807	29,630,564,112	89,536,568	334,670,349	130,454,300	89,536,568	18,353,931	5,823,748	78,396,095	16,741,581	-6,743,281	22,603,088
L558	VAE	Piemonte	Torino	0,000017318811	156,034,12,2020	570,111,023	273,690,785	130,454,300	81,134,476	19,162,920	5,823,748	25,609,190	2,200,069	-6,743,281	16,036,060
L555	VAL DELLA TORRE	Piemonte	Torino	0,000013188811	458,274,175,888	1,644,869,751	278,608,165	130,454,300	82,134,476	19,162,920	5,823,748	30,938,884	0,903,108	-6,743,281	16,036,060
L556	VALDENGO	Piemonte	Bella	0,000041722729	375,901,627,661	1,293,021,973	290,715,576	130,454,300	81,586,174	20,379,314	0,000000	48,058,907	0,950,133	-6,743,281	16,036,060
L558	VALDIERI	Piemonte	Cuneo	0,00002107315	189,896,419,765	518,233,389	366,084,167	130,454,300	69,461,510	19,268,395	5,823,748	80,852,219	2,620,655	10,494,459	47,275,928
L566	VALDUGGIA	Piemonte	Vercelli	0,000024385458	219,701,191,805	793,674,988	276,815,063	130,454,300	74,708,862	23,968,348	5,823,748	25,828,748	2,620,655	-6,743,281	16,036,060
L570	VALFENERA	Piemonte	Alessandria	0,0000431817975	3,890,471,304,598	12,249,258,769	293,639,902	130,454,300	79,761,158	19,038,935	5,823,748	70,249,146	1,052,220	-6,743,281	0,000000
L574	VALGIEVE	Piemonte	Asi	0,000024117319	217,285,366,803	777,077,237	279,620,544	130,454,300	78,851,746	18,353,931	0,000000	44,876,083	1,719,132	-17,237,720	22,603,088
L578	VALGRANA	Piemonte	Torino	0,000015079208	135,856,379,010	480,748,931	262,570,007	130,454,300	79,149,425	19,162,920	0,000000	34,956,738	2,816,592	0,000000	16,036,060
L580	VALLANZANO	Piemonte	Cuneo	0,000009339017	84,140,030,446	212,394,884	312,394,887	130,454,300	54,204,166	19,268,395	0,000000	77,684,662	4,943,173	-31,947,452	57,787,651
L586	VALLANZANO	Piemonte	Bella	0,000001948161	17,551,993,229	68,740,799	255,335,892	130,454,300	83,708,731	22,905,922	0,000000	88,106,011	1,497,912	-21,452,991	16,036,060
L606	VALLEMOSSO	Piemonte	Bella	0,000048668780	441,185,043,522	1,486,354,004	297,023,499	130,454,300	73,974,106	22,603,632	5,823,748	54,003,529	8,810,621	-6,743,281	16,036,060
L620	VALLE SAN NICOLA O	Piemonte	Bella	0,000008678789	78,191,692,231	264,912,598	295,160,339	130,454,300	76,360,443	22,601,515	0,000000	52,063,717	4,987,623	-6,743,281	16,036,060
L629	VALLO TORINESE	Piemonte	Torino	0,000006229639	56,576,515,517	195,171,204	289,881,470	130,454,300	69,409,492	22,466,536	5,823,748	45,699,772	6,732,850	-6,743,281	16,036,060

Codice contabile	Denominazione	Regione	Provincia	Coefficiente di riparto (A)	Costo standard globale (B = C * D)	Tonnellata di rifiuti urbani (C)	Costo standard operatività (D = E + F + G + H + I + J + K + L)	Base nazionale (E)	Percentuale di raccolta differenziata (F)	Difformità (G)	Modalità di gestione (H)	Costo comunale di riferimento (popolazione, est. verde, istruzioni, detriti) (I)	Discrepanza di costi (costo base di gestione) (J)	Mobilità di raccolta (K)	Gruppi omogenei (L)
L631	VALLORATE	Piemonte	Cuneo	0,000004261014	38.389,673190	106,204989	360,581879	130,454300	54,512051	19,268385	58,23748	119,059288	16,135620	-31,947432	47,275928
L633	VALMACCA	Piemonte	Alessandria	0,000015145529	136.453,899895	397,832214	342,993591	130,454300	82,758698	20,859554	58,23748	83,906351	34,311157	-6,743281	22,603088
L636	VALMALARIA	Piemonte	Cuneo	0,000002065709	18.611,039093	45,514481	408,903687	130,454300	45,514481	21,630951	58,23748	115,783607	24,428989	-21,452291	78,941238
L644	VALPERGA	Piemonte	Torino	0,0000038748211	349,111,687932	1.258,891968	275,855460	130,454300	75,879272	28,748792	58,23748	24,289774	1,081808	-6,743281	16,036060
B510	VALLPRATO SOANA	Piemonte	Torino	0,000005291554	47,674,341937	117,974998	325,705530	130,454300	71,100090	28,748792	58,23748	110,675476	10,314285	-31,947432	78,941238
L651	VALLSTRONA	Piemonte	Verbania-Cusio-Ossola	0,000010823511	97,514,603159	299,372009	405,130940	130,454300	77,764938	20,283897	0,000000	52,208825	4,478652	-17,237720	57,787651
L666	VANZONE CON SAN CARLO	Piemonte	Verbania-Cusio-Ossola	0,000006922182	62,385,511255	180,827805	344,889847	130,454300	58,320118	20,283897	0,000000	81,490433	7,064285	0,000000	47,275928
L688	VAPRIO D'AGOGNA	Piemonte	Novara	0,000014225132	128,161,585102	445,764404	287,509644	130,454300	81,846245	18,289381	58,23748	42,767101	2,963522	-17,237720	22,603088
L669	VARALLO	Piemonte	Vercelli	0,000134030973	1.207,554,303372	3.795,040039	318,108948	130,454300	85,130539	23,965349	58,23748	63,116829	0,325427	-6,743281	16,036060
L670	VARALLO POMBA	Piemonte	Novara	0,0000083372261	751,143,785527	2.872,443115	261,499869	130,454300	79,914314	22,948425	58,23748	28,607109	0,495398	-6,743281	0,000000
L685	VARSELIA	Piemonte	Torino	0,000010361909	93,355,793801	323,820801	288,294617	130,454300	72,107941	21,832212	58,23748	45,059990	3,923682	-6,743281	16,036060
L691	VARZO	Piemonte	Verbania-Cusio-Ossola	0,0000034987982	315,224,902216	1.026,634766	307,046793	130,454300	58,887276	20,283897	58,23748	74,947174	1,321929	-31,947432	47,275928
L698	VAUDACANAVESE	Piemonte	Torino	0,000018064828	162,755,367953	543,017029	299,724243	130,454300	80,443878	28,748792	58,23748	46,357162	2,536016	-17,237720	22,603088
L712	VEGLIO	Piemonte	Bella	0,000007010247	63,158,940955	205,568802	311,790070	130,454300	50,768803	23,982462	58,23748	55,217709	5,610418	-6,743281	47,275928
L727	VENARIA REALE	Piemonte	Torino	0,000044466419	4,454,903,520228	13,995,598633	318,307485	130,454300	52,599915	19,162920	58,23748	46,095512	0,095581	-6,743281	45,224617
L729	VENASCA	Piemonte	Cuneo	0,000020570101	185,326,675060	539,086975	347,648102	130,454300	85,167686	21,630951	58,23748	61,895244	2,344398	-6,743281	47,275928
L726	VENAVIA	Piemonte	Torino	0,00010446579	94,118,629887	341,875201	275,462280	130,454300	52,599915	19,162920	58,23748	32,895603	1,916290	-6,743281	38,492393
L746	VERBANIA	Piemonte	Verbania-Cusio-Ossola	0,00019641988	6,483,626,140896	18,592,921875	348,714732	130,454300	76,280792	20,283897	58,23748	84,048874	0,074054	-6,743281	45,224617
L750	VERCELLI	Piemonte	Verbania-Cusio-Ossola	0,00080700467	7,834,685,871124	23,547,839844	336,960236	130,454300	83,473526	18,782675	0,000000	72,448059	0,052571	-6,743281	38,492393
L758	VERDUINO	Piemonte	Cuneo	0,000014219347	128,109,444976	392,892365	326,067595	130,454300	83,399520	21,251791	58,23748	67,204025	3,738688	-17,237720	31,441797
L771	VERNANTE	Piemonte	Cuneo	0,00002016476	189,348,293944	560,201294	338,000458	130,454300	58,984505	19,268385	58,23748	63,362713	2,336475	10,494439	47,275928
L779	VEROLENGO	Piemonte	Torino	0,000062915354	568,836,941970	1,807,790161	313,552389	130,454300	77,153725	18,981949	58,23748	43,708691	0,700972	14,709711	22,603088
L785	VERONE	Piemonte	Bella	0,000029004062	261,312,585626	803,067810	280,659027	130,454300	79,780563	19,418892	58,23748	19,324466	1,158391	-6,743281	31,441797
L787	VERRIA SANVIA	Piemonte	Torino	0,000020280964	182,721,685928	565,422791	323,159393	130,454300	77,023674	18,981949	58,23748	73,271255	2,328444	-6,743281	22,603088
L798	VERZOLO	Piemonte	Novara	0,000035808533	322,617,578735	1,063,064453	303,478851	130,454300	82,641655	21,630951	58,23748	45,480910	1,321344	-6,743281	22,603088
L804	VERZOLO	Piemonte	Cuneo	0,000060203528	722,595,030355	2,313,908691	312,283295	130,454300	82,641655	21,630951	58,23748	55,831482	0,542229	-6,743281	22,603088
L807	VESME	Piemonte	Asi	0,000008217193	74,032,939061	224,718674	329,447205	130,454300	55,111614	18,935931	0,000000	110,812668	5,421926	-6,743281	16,036060
L808	VESPOLATE	Piemonte	Novara	0,000034815004	313,666,364929	1,052,942627	297,996020	130,454300	81,281525	18,289381	58,23748	55,273750	1,408956	-17,237720	22,603088
L811	VESTIGNE	Piemonte	Torino	0,000011130477	100,280,219297	314,745798	318,598893	130,454300	77,452827	24,378397	0,000000	66,455910	3,995677	-6,743281	22,603088
L817	VEZZA D'ALBA	Piemonte	Cuneo	0,000024438747	220,181,305152	793,440735	277,501892	130,454300	76,900131	21,251791	58,23748	36,050640	1,855952	-17,237720	22,603088
L829	VIALE	Piemonte	Asi	0,000003605574	32,484,482217	85,972641	377,846741	130,454300	85,972641	18,935931	0,000000	87,561508	13,226723	-6,743281	22,603088
L830	VIA FRE	Piemonte	Torino	0,000003646702	32,855,024884	101,642601	323,240692	130,454300	78,759789	24,378397	0,000000	59,441389	14,347027	-6,743281	22,603088
L834	VIARI	Piemonte	Asi	0,000011022563	99,307,963761	282,853394	351,093414	130,454300	82,557129	18,935931	58,23748	61,378811	4,718287	25,204151	22,603088
L848	VICOMANAVESE	Piemonte	Torino	0,000014797844	133,321,420960	339,363007	382,857849	130,454300	77,017174	28,748792	58,23748	89,719348	3,335139	10,494439	47,275928
L841	VICOFORTE	Piemonte	Cuneo	0,000044122653	397,523,779918	1,141,440063	348,265137	130,454300	83,265877	21,578243	58,23748	54,864605	1,234003	-6,743281	57,787651
L847	VICOLUNGO	Piemonte	Novara	0,0000034973948	315,098,370624	1,115,127441	282,567139	130,454300	82,849385	18,289381	58,23748	29,881888	1,264434	-17,237720	31,441797
L857	VIDRACCO	Piemonte	Torino	0,000007412336	68,825,710457	168,403000	396,820190	130,454300	70,319817	28,748792	58,23748	112,632149	7,606209	25,204151	16,036060
L880	VIGLIANO BIELLESE	Piemonte	Bella	0,000139233122	1,254,423,157284	4,333,777832	289,452576	130,454300	82,861163	19,812826	0,000000	62,868964	0,296629	-6,743281	0,000000
L879	VIGLIANO D'ASTI	Piemonte	Asi	0,000018626114	169,614,193641	452,755798	374,626221	130,454300	79,442528	20,871370	58,23748	59,714848	5,132794	-17,237720	22,603088
L881	VIGNALE MONFERRATO	Piemonte	Alessandria	0,000029912224	269,494,687977	1,024,047974	263,168077	130,454300	51,838303	19,171560	58,23748	60,177757	1,117358	-21,452291	16,036060
L887	VIGNOLE BORBERA	Piemonte	Verbania-Cusio-Ossola	0,000028060026	252,807,276011	893,779902	254,389603	130,454300	76,555717	20,283897	58,23748	94,684853	2,818805	-6,743281	47,275928
L888	VIGNOLO	Piemonte	Verbania-Cusio-Ossola	0,000012393718	111,661,411057	332,983002	335,336670	130,454300	73,851013	19,268385	58,23748	44,682789	3,595003	25,204151	31,441797
L889	VIGNONE	Piemonte	Torino	0,000070234653	632,780,283331	2,180,422119	290,209991	130,454300	76,802597	20,087427	58,23748	51,075970	0,600595	-17,237720	22,603088
L904	VIGUZZOLO	Piemonte	Alessandria	0,000049281831	444,005,494436	1,472,618042	301,507588	130,454300	83,968124	19,111244	0,000000	51,267303	0,946824	-6,743281	22,603088
L933	VILLA DEL BOSCO	Piemonte	Bella	0,000007299528	65,765,218103	188,934998	348,083832	130,454300	72,854137	22,218449	58,23748	79,773293	7,121733	-17,237720	47,275928
M019	VILLASANO SECONDO	Piemonte	Asi	0,000004943147	44,535,361815	128,180725	347,441956	130,454300	83,31394	18,935931	58,23748	82,875992	10,762801	-6,743281	22,603088
L931	VILLADEATI	Piemonte	Alessandria	0,000006620606	59,648,458160	162,955994	366,040283	130,454300	77,732430	21,152143	58,23748	82,359138	7,985913	-6,743281	47,275928
L906	VILLADOSSOLA	Piemonte	Verbania-Cusio-Ossola	0,000092477877	833,180,990647	2,858,631104	291,865588	130,454300	81,516762	20,283897	0,000000	60,129436	0,482863	-17,237720	16,036060
L942	VILLAFALLETTO	Piemonte	Cuneo	0,000047682206	429,593,640319	1,389,496704	309,172119	130,454300	75,528152	21,630951	58,23748	58,979324	0,896726	-6,743281	22,603088

Codice contabile	Denominazione	Regione	Provincia	Coefficiente di riparto (A)	Costo standard double (B = C * D)	Tomografia di riflettori binari (C)	Costo standard per tonnellata (D = E + F + G + H + I + J + K + L)	Base nazionale (E)	Percentuale di raccolta differenziata (F)	Distribuzione impiantistica e districa (G)	Modalità di gestione (H)	Costo comunale di riferimento (popolazione, est. reddito, istruzione, servizi) (I)	Disaccoppiamento di costi (costo fisso di gestione) (J)	Mobilità di raccolta (K)	Gruppi omogenei (L)
L945	VILLAFRANCA D'ASTI	Piemonte	Asti	0,000036978286	333.156.311.918	1.162.81.4453	286.508575	130.454300	77,090721	18.353931	58.23748	37.74021	1.152075	-6.743281	22.603088
L946	VILLAFRANCA PIEMONTE	Piemonte	Torino	0,000069964778	630.348.845.499	2.088.142.090	301.870687	130.454300	76,412460	20.087427	58.23748	52.585579	0,647353	-6.743281	22.603088
L963	VILLALVERNA	Piemonte	Alessandria	0,000018150569	163.527.856.419	590.523.987	276.911932	130.454300	59,308590	19.111244	58.23748	58.883297	2,186679	-21.452991	22.603088
L970	VILLAMIROGLIO	Piemonte	Alessandria	0,000004757586	42.863.279.801	98.648.003	434.507324	130.454300	74,468277	21.139975	58.23748	11,5958123	14,184851	25,204151	47.275928
L978	VILLANOVA BELLESE	Piemonte	Bella	0,00003204215	28.889.426.434	97.704.002	292.474731	130.454300	49,488647	21.163078	58.23748	45,865852	13,856193	-21.452991	47.275928
L982	VILLANOVA CANAVESE	Piemonte	Torino	0,000015473944	139.412.757.802	510.486.206	273.097992	130.454300	80,433738	23,588808	58.23748	36,907913	2,629152	-6.743281	0,000000
L984	VILLANOVA D'ASTI	Piemonte	Asti	0,000080783320	727.818.677.361	2.698.661.865	269.896136	130.454300	83,332344	18,533344	58.23748	25,743359	0,492118	-17.237720	22.603088
L974	VILLANOVA MONDOVI	Piemonte	Cuneo	0,000070512524	635.283.771.469	2.115.858.938	300.248718	130.454300	83,279877	21,576243	58.23748	42,588474	0,865300	-6.743281	22.603088
L972	VILLANOVA MONFERRATO	Piemonte	Alessandria	0,000035586717	320.619.128.014	1.157.593.994	276.970276	130.454300	81,945908	20,395184	0,000000	49,869061	1,049115	-6.743281	0,000000
L990	VILLANOVA SOLARO	Piemonte	Cuneo	0,000011039467	99.451.253.154	339.339.547	293.078156	130.454300	75,319576	21,630095	58.23748	54,551956	41,544416	-21.452991	22.603088
L999	VILLAR D'ORA	Piemonte	Torino	0,000039313463	354.195.304.902	1.265.547.241	279.875214	130.454300	82,485268	19,162920	58.23748	31,737516	0,918705	-6.743281	16.036060
M007	VILLAR FOCCHIARDO	Piemonte	Torino	0,000022272467	200.664.165.505	684.795.227	293.027985	130.454300	78,873416	19,162920	0,000000	53,700874	1,743705	-6.743281	16.036060
M013	VILLAR PELICE	Piemonte	Torino	0,000018410450	165.889.261.737	475.750.000	348.647949	130.454300	73,974106	20,087427	58.23748	74,887115	2,888631	-6.743281	47.275928
M014	VILLAR PEROSA	Piemonte	Torino	0,000058834093	530.066.749.970	1.910.501.953	277.448944	130.454300	77,309776	20,087427	0,000000	50,105865	0,869255	-6.743281	22.603088
M015	VILLAR SAN COSTANZO	Piemonte	Cuneo	0,000022268150	200.625.272.244	655.190.613	306.209015	130.454300	62,193001	19,268395	58.23748	49,671627	2,463328	-21.452991	22.603088
M002	VILLARBASSE	Piemonte	Torino	0,000039537468	356.219.486.931	1.156.228.027	228.995432	130.454300	80,701950	19,162920	0,000000	44,95527	0,924040	-6.743281	0,000000
M003	VILLARBOIT	Piemonte	Vercelli	0,000006952670	62.640.195.033	183.059.998	342.183960	130.454300	73,603470	23,965349	58.23748	53,757694	7,803497	0,000000	47.275928
M004	VILLAREGGIA	Piemonte	Torino	0,000016127639	145.302.233.112	457.524.957	317.586345	130.454300	83,577988	20,087427	0,000000	54,819995	2,869238	-6.743281	22.603088
M009	VILLAROMAGNANO	Piemonte	Alessandria	0,000012673995	114.186.569.602	387.743.988	294.489594	130.454300	78,883331	19,111244	58.23748	55,771778	3,295125	-21.452991	22.603088
M027	VILLASTELLONE	Piemonte	Torino	0,0000464574333	581.783.540.909	1.60.453.028.315	270.520660	130.454300	80,427017	20,715464	58.23748	39,220985	0,622466	-6.743281	0,000000
M028	VILLETTE	Piemonte	Torino	0,000004342852	39.127.000.116	109.378.601	381.021454	130.454300	76,648545	19,268395	58.23748	89,126288	12,849514	-31.947432	57.787651
M042	VILLATA	Piemonte	Verbania-Cusio-Ossola	0,000019001514	171.194.457.331	548.852.111	311.913635	130.454300	26,154116	20,715464	58.23748	80,962280	2,257034	-31.947432	78.941238
M055	VINADIO	Piemonte	Cuneo	0,000019001514	171.194.457.331	548.852.111	311.913635	130.454300	26,154116	20,715464	58.23748	80,962280	2,257034	-31.947432	78.941238
M058	VINGHIO	Piemonte	Asti	0,000073778444	66.470.807.899	192.665.054	345.007080	130.454300	79,765701	18,533931	58.23748	73,996230	6,572994	-17.237720	47.275928
M060	VINOVO	Piemonte	Torino	0,000160897654	1.449.610.123.149	5.690.296.387	254.751251	130.454300	83,610497	20,715464	58.23748	20,511812	0,398741	-6.743281	0,000000
M062	VINZAGLIO	Piemonte	Novara	0,000008869390	80.152.173.876	274.588.953	291.899139	130.454300	76,080841	18,289381	58.23748	50,199940	5,885572	-17.237720	22.603088
M063	VOLA	Piemonte	Cuneo	0,000010641805	96.877.521.734	259.126.556	370.002686	130.454300	55,484325	21,578243	58.23748	103,899214	5,486950	0,000000	47.275928
M069	VILLE PIEMONTE	Piemonte	Torino	0,000012599218	113.512.868.837	372.516.998	304.719628	130.454300	82,570129	20,715464	58.23748	45,868893	3,628312	-6.743281	22.603088
M071	VISCHE	Piemonte	Torino	0,000015009204	135.225.675.414	420.588.014	321.539696	130.454300	80,333344	24,378397	58.23748	61,582623	3,106501	-6.743281	22.603088
M077	VIGONE	Piemonte	Alessandria	0,000015726401	141.687.276.672	500.592.010	283.039429	130.454300	50,412304	19,111244	58.23748	73,497520	2,590227	-21.452991	22.603088
M080	VISTRORIO	Piemonte	Torino	0,000007069795	69.695.433.315	181.371.994	351.186728	130.454300	74,494286	28,743792	0,000000	68,978394	7,275747	25,204151	16.036060
M084	VU'	Piemonte	Torino	0,000017304104	155.901.618.238	540.007.202	288.702850	130.454300	53,199486	19,162920	58.23748	62,564190	2,169717	-31.947432	47.275928
M098	VIVERONE	Piemonte	Bella	0,000035318486	318.202.496.101	1.040.697.998	305.758728	130.454300	59,324799	19,519354	0,000000	65,090500	1,331602	-17.237720	47.275928
M106	VOCCA	Piemonte	Vercelli	0,000026262523	20.384.241.630	73.842.998	276.796096	130.454300	60,345684	23,965349	58.23748	14,545448	16,040853	-21.452991	47.275928
M111	VOGNA	Piemonte	Verbania-Cusio-Ossola	0,000026382883	237.697.026.517	642.690.979	369.846527	130.454300	72,572968	20,283897	58.23748	55,667313	2,052515	25,204151	57.787651
M120	VOLPEDO	Piemonte	Alessandria	0,000018117968	163.234.136.227	589.619.202	276.846710	130.454300	40,867832	19,111244	0,000000	83,081289	2,181967	-21.452991	22.603088
M121	VOLPEGLINO	Piemonte	Alessandria	0,00002657638	23.133.157.967	69.036.598	335.085419	130.454300	40,576153	19,111244	0,000000	111,752495	17,331446	-6.743281	22.603088
M122	VOLPIANO	Piemonte	Torino	0,000199575289	1.796.076.925.527	7.104.469.238	253.090958	130.454300	77,568970	18,398199	58.23748	27,407169	0,180983	-21.452991	0,000000
M133	VOLVERA	Piemonte	Torino	0,00011942255	107.593.949.739	362.391.998	296.899353	130.454300	46,863510	19,111244	0,000000	71,428016	3,939379	-6.743281	47.275928
M136	VOTTIGNASCO	Piemonte	Cuneo	0,000135260470	1.218.631.477.629	4.987.516.113	244.336349	130.454300	82,433586	20,087427	58.23748	11,960121	0,320478	-6.743281	0,000000
M179	ZMONE	Piemonte	Cuneo	0,000007813855	70.399.057.796	236.325.623	297.890076	130.454300	59,033115	21,630095	0,000000	68,034050	6,763406	-21.452991	22.603088
M196	ZUBENA	Piemonte	Bella	0,00004530207	40.814.976.053	167.091.797	244.268785	130.454300	39,375585	19,896423	58.23748	55,052292	2,948768	-31.947432	16.036060
M201	ZUMAGLIA	Piemonte	Bella	0,000010678082	96.204.388.202	295.139.404	325.962433	130.454300	72,855705	19,841927	58.23748	51,330799	4,415772	25,204151	16.036060
A015	ACCADIA	Puglia	Foggia	0,000026771468	241.197.988.078	646.875.000	372.866455	130.454300	56,148712	17,135601	0,000000	116,765457	1,912487	-17.237720	57.787651
A042	ACQUARICADEL CAPO	Puglia	Lecce	0,00007666626	885.323.543.097	1.946.490.967	352.081543	130.454300	37,610722	21,601608	0,000000	113,889585	0,714104	25,204151	22.603088
A048	ACQUARVA DELLE FONTI	Puglia	Bari	0,0000319718550	2.880.509.655.939	9.934.011.719	306.632538	130.454300	30,642773	23,527342	0,000000	97,169800	0,139837	-6.743281	31.441797
A055	ADELFA	Puglia	Bari	0,000023714793	2.015.562.186.287	5.663.773.926	355.869110	130.454300	83,512962	22,890135	0,000000	80,232082	0,207327	-6.743281	45.224617
A149	ALBEROBELLO	Puglia	Bari	0,000020482096	1.846.249.070.52	5.363.578.125	344.219686	130.454300	37,173203	25,288411	0,000000	94,413521	0,246322	25,204151	31.441797
A150	ALBERONA	Puglia	Foggia	0,000014874359	134.010.788.403	403.148.010	332.410889	130.454300	4,002520	23,831396	0,000000	144,21985	3,560479	-31.947432	57.787651



Codice contabile	Denominazione	Regione	Provincia	Coefficiente di riparto (A)	Costo standard totale (B = C * D)	Tonnellata di rifiuti urbani (C)	Costo standard operatività (D = E + F + G + H + I + J + K + L)	Base nazionale (E)	Percentuale di raccolta differenziata (F)	Distribuzione impiantistica e distanze (G)	Mobilità di gestione (H)	Costo comunale di riferimento (popolazione, est. reddito, istruzione, densità) (I)	Dislocazione di acbi (costo fisso di gestione) (J)	Mobilità di raccolta (K)	Gruppi omogenei (L)
A184	ALESSANO	Puglia	Lecce	0,000103280827	930,510344015	2,565,601074	362,887073	130,454300	39,522858	24,263868	0,000000	112,450401	0,523974	-6,743281	62,215172
A185	ALEZIO	Puglia	Lecce	0,000168510483	1,518,198,030092	4,510,110840	336,821002	130,454300	13,239104	24,701937	0,000000	97,309418	0,487504	25,204151	45,224617
A208	ALLISTE	Puglia	Lecce	0,000125220285	1,128,174,080761	2,931,139893	384,892609	130,454300	37,967224	20,910608	0,000000	107,700043	0,441136	25,204151	62,215172
A225	ALTAMURA	Puglia	Bari	0,000984985403	7,973,290,874000	27,799,044922	296,818878	130,454300	30,740000	26,150072	0,000000	75,655891	0,047017	-21,452991	45,224617
A281	ANDRANO	Puglia	Lecce	0,000088596014	618,016,940498	1,715,604004	360,023010	130,454300	37,351448	22,446222	5,823748	107,420655	0,733357	-6,743281	62,215172
A285	ANDRIA	Puglia	Bari	0,000178119199	16,047,679,287573	43,257,566406	370,979706	130,454300	84,819451	36,932139	0,000000	87,535286	0,030433	-6,743281	38,492393
A320	ANZANO DI PUGLIA	Puglia	Foggia	0,000010373961	153,498,390264	348,6119995	440,302887	130,454300	42,264526	22,734404	0,000000	118,267349	3,590525	25,204151	57,787651
A339	APRICEVA	Puglia	Foggia	0,000164025945	1,657,984,842970	4,750,147949	346,123932	130,454300	81,170067	29,130470	0,000000	89,244179	0,265119	-6,743281	22,603088
A350	ARADEO	Puglia	Lecce	0,000365741778	3,295,156,702269	9,342,543945	352,704437	130,454300	13,222899	23,893654	0,000000	114,474869	0,229975	25,204151	45,224617
A425	ARNESANO	Puglia	Lecce	0,000058644810	530,163,303980	1,680,000000	315,573395	130,454300	56,910320	23,110590	0,000000	88,931846	0,946566	-6,743281	22,603088
A463	ASCOLISATRIANO	Puglia	Lecce	0,00004476045	851,183,519848	2,152,358887	395,465424	130,454300	78,181084	23,441277	0,000000	90,343132	0,565574	25,204151	47,275928
A514	AVETRANA	Puglia	Taranto	0,000125469624	1,130,411,674077	3,470,066895	325,760773	130,454300	16,123510	29,300488	0,000000	101,687004	0,388256	25,204151	22,603088
A572	BAGNOLO DEL SALENTO	Puglia	Lecce	0,000023974739	216,000,814076	628,700989	343,021240	130,454300	48,613602	22,600542	0,000000	91,487434	2,058149	25,204151	22,603088
A692	BARI	Puglia	Bari	0,009004503978	72,116,719,212500	191,328,125000	376,926890	130,454300	59,422020	20,964048	0,000000	134,330460	0,000963	-6,743281	38,492393
A694	BICCARI	Puglia	Bari	0,000029467207	265,485,295513	717,783997	369,967950	130,454300	81,801044	28,074041	0,000000	130,939890	0,030085	-6,743281	38,492393
A874	BINETTO	Puglia	Bari	0,000025284440	227,800,589160	852,984985	267,062836	130,454300	41,175720	23,444803	0,000000	55,000477	1,127749	-6,743281	22,603088
A883	BISCEGLIE	Puglia	Bari	0,0001088469627	9,626,395,075248	27,709,925781	347,398804	130,454300	48,176079	23,458736	0,000000	89,790077	0,047754	-6,743281	62,215172
A892	BITETTO	Puglia	Bari	0,000168160676	1,515,046,436980	4,731,960938	320,173065	130,454300	41,127106	23,841803	0,000000	64,553284	0,262274	14,709711	45,224617
A893	BIFONTO	Puglia	Bari	0,000912702654	8,223,009,912247	25,137,958203	327,119171	130,454300	288,255768	31,922932	0,000000	85,479866	0,263496	-6,743281	45,224617
A894	BITRITTO	Puglia	Bari	0,000156524288	1,410,208,021151	4,892,211038	340,990784	130,454300	40,608559	21,754889	5,823748	115,927591	1,161933	-6,743281	22,603088
B086	BOTRUGNO	Puglia	Lecce	0,000040280580	362,908,586222	1,096,431030	288,255768	130,454300	31,922932	22,658918	0,000000	64,474800	0,263496	-6,743281	45,224617
B094	BOVINO	Puglia	Foggia	0,000043176309	388,397,682376	1,107,530029	351,229919	130,454300	72,550102	21,898785	0,000000	119,891174	1,070210	-17,237720	22,603088
B180	BRINDISI	Puglia	Brindisi	0,001517121707	13,668,539,531372	44,407,003906	307,801300	130,454300	44,222172	30,871019	0,000000	70,475888	0,029316	-6,743281	38,492393
B357	CAGNANO VARANO	Puglia	Foggia	0,0001402551	1,273,968,665260	3,178,450195	400,868354	130,454300	73,141808	33,589870	0,000000	107,637253	0,393248	-6,743281	62,215172
B413	CALIMERA	Puglia	Lecce	0,000103510253	932,577,382187	2,711,239990	343,987102	130,454300	37,140793	22,838520	0,000000	114,782684	0,471486	-6,743281	45,224617
B506	CAMPSALENTINA	Puglia	Lecce	0,000196332879	1,768,864,379065	5,621,748883	314,646301	130,454300	30,464591	22,219350	0,000000	115,412712	0,236632	-6,743281	22,603088
B584	CANDELA	Puglia	Foggia	0,000041928899	377,759,119340	994,549988	379,829193	130,454300	77,771459	23,408983	0,000000	74,284294	1,429218	25,204151	47,275928
B616	CANNOLÉ	Puglia	Lecce	0,000273963111	248,827,521391	474,946,233229	379,980164	130,454300	40,333084	22,600542	0,000000	112,125648	1,986525	25,204151	47,275928
B619	CANOSA DI PUGLIA	Puglia	Bari	0,000529989158	4,774,946,233229	12,748,630859	374,548007	130,454300	83,741028	35,886378	0,000000	85,886047	0,099457	-6,743281	45,224617
B690	CAPRARICADILECCE	Puglia	Lecce	0,000037304024	336,091,235816	932,132996	360,561462	130,454300	42,731356	22,936520	0,000000	115,528314	1,405760	25,204151	22,603088
B716	CAPURSO	Puglia	Bari	0,000276035122	2,486,943,070258	8,516,867969	291,940369	130,454300	40,527588	23,572493	0,000000	73,457199	0,157227	-21,452991	45,224617
B724	CARAPELLE	Puglia	Foggia	0,000013717930	123,586,519860	2,528,604980	268,518036	130,454300	10,565356	23,026112	0,000000	58,735058	0,512610	0,000000	45,224617
B784	CARLANTINO	Puglia	Foggia	0,000013717930	123,586,519860	313,902008	383,710510	130,454300	40,073811	30,914406	0,000000	115,877945	3,892710	14,709711	57,787651
B792	CARMANO	Puglia	Lecce	0,000208430696	1,877,859,864517	5,471,437988	343,211395	130,454300	45,680580	24,002117	0,000000	104,351677	0,241407	-6,743281	45,224617
B808	CAROSINO	Puglia	Taranto	0,000084032752	757,094,491235	2,277,152100	332,474274	130,454300	82,529544	28,508492	0,000000	52,262520	0,443102	-6,743281	45,224617
B809	CAROVIGNO	Puglia	Brindisi	0,0000384089172	3,460,457,850357	9,516,849609	363,613800	130,454300	60,637363	28,924124	0,000000	87,995399	0,130748	-6,743281	62,215172
B822	CARPIGNANO SALENTO	Puglia	Lecce	0,000053485445	481,878,012510	1,530,411987	363,613800	130,454300	35,925449	23,463144	0,000000	108,371480	0,759992	-6,743281	22,603088
B829	CARPINO	Puglia	Foggia	0,000072634999	654,406,245544	1,785,963989	366,416260	130,454300	12,590922	33,439964	0,000000	120,900528	0,754463	10,494459	57,787651
B804	CASALNUOVO MONTEROTARO	Puglia	Foggia	0,000022030961	198,488,310263	455,063995	436,176697	130,454300	78,956644	25,342670	0,000000	148,858340	2,320389	-6,743281	22,603088
B817	CASALVECCIO DI PUGLIA	Puglia	Foggia	0,000023592049	212,552,958973	540,530029	393,230621	130,454300	81,355835	25,342670	0,000000	137,937012	2,281036	-6,743281	45,224617
B823	CASAMASSMA	Puglia	Bari	0,0000296053605	2,685,318,966368	8,886,073266	304,766388	130,454300	13,303922	22,283791	0,000000	68,147713	0,148349	25,204151	45,224617
B896	CASARANO	Puglia	Lecce	0,0000354845540	3,196,986,862766	8,886,073266	359,775024	130,454300	36,654655	25,342670	0,000000	100,325623	0,148349	25,204151	45,224617
B998	CASSANO DELL'EMURGE	Puglia	Bari	0,000214779066	1,935,095,603669	5,857,098145	330,377869	130,454300	84,216583	24,937612	0,000000	74,709000	0,200298	-6,743281	22,603088
C194	CASTELLANA GROTTE	Puglia	Bari	0,0000348764568	3,142,200,243700	9,539,798005	329,412537	130,454300	45,324078	25,879528	0,000000	89,134529	0,138784	-6,743281	45,224617
C136	CASTELLANETA	Puglia	Taranto	0,0000450484450	4,058,647,230677	11,519,561523	362,326538	130,454300	34,580475	23,242689	0,000000	91,225960	0,113517	10,494459	62,215172
C198	CASTELLUCCO DE SAURI	Puglia	Foggia	0,000024982111	225,076,752284	687,190002	327,632043	130,454300	81,139626	20,989562	0,000000	77,497528	1,592248	-6,743281	22,603088
C202	CASTELLUCCO VALMAGGIORE	Puglia	Foggia	0,000019685998	176,460,021199	489,190002	360,718781	130,454300	20,563553	23,831396	0,000000	110,743614	2,628569	14,709711	57,787651
C222	CASTELNUOVO DELLA DAUNIA	Puglia	Foggia	0,000027204703	245,101,231083	594,056030	412,859417	130,454300	62,160591	25,942670	0,000000	120,285255	1,866548	25,204151	47,275928
C334	CASTRIDILECCE	Puglia	Lecce	0,000050581359	455,713,605612	1,338,910034	340,361633	130,454300	48,289509	22,936520	0,000000	90,051849	1,122237	25,204151	22,603088



Codice contabile	Denominazione	Regione	Provincia	Coefficiente di riparto (A)	Costo standard globale (B = C * D)	Tonnellata di rifiuti urbani (C)	Costo standard per tonnellata (D = E + F + G + H + I + J + K + L)	Base nazionale (E)	Percentuale di raccolta differenziata (F)	Distribuzione impiantistica e distrettuale (G)	Mobilità di gestione (H)	Costo comunale di riferimento (popolazione, est. reddito, istruzione, densità) (I)	Diseconomie di scala (costo fisso di gestione) (J)	Mobilità di raccolta (K)	Grappi omogenei (L)
C335	CASTRIGIANO DE' GRECI	Puglia	Lecce	0,000060838297	548.123.66384	1.555.819946	352.305328	130.454300	44,060127	22.707418	0,000000	115.752899	0,849280	-6,743281	45.224617
C336	CASTRIGIANO DEL CAPO	Puglia	Lecce	0,000133842748	1.205.858.485738	3.173.780029	379.943939	130.454300	38,323723	25.473886	0,000000	123.053650	0,423246	0,000000	62.215172
M261	CASTRO	Puglia	Lecce	0,000076639042	890.480.740944	1.960.677979	352.164276	130.454300	36,330563	22.451338	0,000000	100.073593	0,639348	0,000000	62.215172
C377	CAVALLINO	Puglia	Lecce	0,000204850162	1.845.600.975622	5.590.908203	330.107544	130.454300	56,100094	20.898088	0,000000	84.103447	0,270307	-6,743281	45.224617
C424	CEGLIEMESSAPICA	Puglia	Brindisi	0,000031418346	2.985.919.159971	8.136.411922	366.891754	130.454300	74,863345	27.863638	0,000000	109.045601	0,166374	-6,743281	31.441797
C429	CELENZAVALEFORTORE	Puglia	Foggia	0,000030707593	276.680.578238	638.804983	433.090820	130.454300	54,368207	28.877585	0,000000	134.320419	2,280558	25.204151	57.787651
C436	CELLAMARE	Puglia	Bari	0,000070340463	633.733.583937	1.978.875977	320.249288	130.454300	83,493678	24.203703	0,000000	43.067772	0,605798	-6,743281	45.224617
C442	CELLEDISANVITO	Puglia	Foggia	0,000020686672	18.637.732090	50.340000	370.237030	130.454300	0,000000	25.983236	0,000000	143.008484	24,117142	0,000000	47.275928
C448	CELLINO SAN MARCO	Puglia	Brindisi	0,000112381399	1.012.502.100828	3.092.840088	327.369690	130.454300	30,759205	28.813894	0,000000	90.293549	0,046196	25.204151	22.603088
C514	CERIGNOLA	Puglia	Foggia	0,0000978774675	8.818.296.893332	28.137.740234	313.397125	130.454300	7,000359	21.906191	0,000000	90.293549	0,046196	14.709711	38.492393
C741	CHEUTI	Puglia	Foggia	0,000054875393	494.400.777478	1.145.798590	431.489990	130.454300	81,347702	30.980721	0,000000	110.405458	1,378964	14.709711	62.215172
C741	CISTERNINO	Puglia	Brindisi	0,000196203508	1.767.698.808513	5.450.819824	324.299622	130.454300	47,399262	27.863638	0,000000	102.485268	0,283856	-6,743281	22.603088
C865	COLLEPASSO	Puglia	Bari	0,000090809319	818.148.087399	2.436.072021	335.571747	130.454300	38,647812	24.343914	0,000000	103.091980	0,552421	-6,743281	45.224617
C975	CONVERSANO	Puglia	Bari	0,000653152255	5.984.586.229153	17.685.086914	375.170776	130.454300	83,519463	23.747446	0,000000	98.874718	0,098536	-6,743281	45.224617
C978	COPERTINO	Puglia	Lecce	0,000364417782	3.283.228.139899	8.782.883789	373.821198	130.454300	81,823952	23.574961	0,000000	99.341431	0,014524	-6,743281	45.224617
C983	COPRATO	Puglia	Bari	0,000755344507	6.805.298.098793	18.966.457031	360.709374	130.454300	84,877277	27.425547	0,000000	79.603995	0,065995	-6,743281	45.224617
D006	CORIGLIANO D'OTRANTO	Puglia	Lecce	0,000077781878	700.749.806445	1.782.686035	393.089130	130.454300	62,193001	22.644634	0,000000	99.726288	0,562517	25.204151	22.603088
D044	CORSANO	Puglia	Lecce	0,000188728244	1.700.350.291292	4.924.913086	345.251483	130.454300	83,243187	25.204048	0,000000	109.889252	0,722997	25.204151	22.603088
D171	CRISPANO	Puglia	Taranto	0,000056596068	509.921.249725	1.372.656982	4.018.313965	130.454300	42,083172	24.408526	0,000000	59.376391	0,248854	25.204151	22.603088
D223	CURSI	Puglia	Lecce	0,000041702543	375.719.758495	1.196.572998	313.998521	130.454300	58,368732	21.898785	0,000000	101.070313	1,054324	-6,743281	22.603088
D289	DELICETO	Puglia	Foggia	0,000054427015	490.361.105738	1.360.734009	360.365143	130.454300	44,384216	22.451338	0,000000	115.461571	1,027823	-21,452991	62.215172
D305	DISO	Puglia	Lecce	0,0000123462906	1.112.341.130276	3.299.024902	337.172699	130.454300	81,365266	25.211154	0,000000	83.781770	0,387019	-6,743281	22.603088
D422	ERCHIE	Puglia	Brindisi	0,000011860298	108.855.552210	343.719604	310.890005	130.454300	7,000359	30.112297	0,000000	110.200821	3,966210	14.709711	47.275928
D459	FAETO	Puglia	Taranto	0,000044237400	398.557.586812	1.275.171997	312.552032	130.454300	77,380508	27.198270	0,000000	60.855171	0,803006	-6,743281	22.603088
D508	FASANO	Puglia	Brindisi	0,000026903641	7.450.002.256496	20.596.759766	361.707489	130.454300	90,582119	29.177031	0,000000	89.207245	0,058219	-6,743281	38.492393
D643	FOGGIA	Puglia	Foggia	0,002522493687	22.726.449.299561	67.915.984938	354.628815	130.454300	21,471006	20.528248	0,000000	98.459946	0,018807	25.204151	38.492393
D754	FRAGAGNANO	Puglia	Taranto	0,000082207220	740.647.328332	2.890.121094	256.268616	130.454300	15,621171	25.509161	0,000000	78.840485	0,478149	-17,337720	22.603088
D761	FRANCILLA FONTANA	Puglia	Brindisi	0,000067561813	5.473.838.388583	15.892.844727	348.811096	130.454300	78,090050	26.044605	0,000000	82.401772	0,071273	-6,743281	38.492393
D851	GAGLIANO DEL CAPO	Puglia	Lecce	0,000095828453	861.566.152484	2.229.815918	386.384430	130.454300	32,862797	25.473886	0,000000	109.573334	0,600826	25.204151	62.215172
D862	GALATINA	Puglia	Lecce	0,000413154788	3.722.325.014856	10.171.349609	365.961761	130.454300	69,825638	22.798777	0,000000	104.286919	0,114822	-6,743281	45.224617
D863	GALATONE	Puglia	Lecce	0,000287693533	2.591.979.726143	7.063.611816	366.948212	130.454300	31,534021	23.893654	0,000000	93.455894	0,191053	25.204151	62.215172
D883	GALLIPOLI	Puglia	Lecce	0,000577793979	5.025.322.695471	16.303.293945	308.239716	130.454300	11,118310	20.798088	0,000000	90.319809	0,079339	-6,743281	62.215172
E036	GINOSA	Puglia	Taranto	0,000467380129	4.210.869.130491	10.924.541016	385.450439	130.454300	77,860405	26.818850	0,000000	94.905281	0,119726	-6,743281	62.215172
E038	GIÒ DEL COLLE	Puglia	Bari	0,000411665238	3.708.904.881646	12.228.743164	303.294037	130.454300	45,016197	24.183775	0,000000	93.548501	0,104481	-21,452991	31.441797
E047	GIOVINAZZO	Puglia	Bari	0,000380495246	3.428.078.317576	9.928.545898	345.274963	130.454300	24,792936	26.578876	0,000000	90.616402	0,124864	10.494439	62.215172
E053	GIUGLIANELLO	Puglia	Lecce	0,000017233967	155.269.714927	460.181000	337.410095	130.454300	43,379536	22.086064	0,000000	58.23748	2,806205	-17,337720	22.603088
E155	GRANAIN PUGLIA	Puglia	Bari	0,000578614555	5.213.037.564717	16.477.904297	300.417328	130.454300	31,761492	32.419685	0,000000	86.839961	0,080852	10.494439	45.224617
E205	GROTTAGLIE	Puglia	Taranto	0,0000528958780	4.765.663.023796	15.396.342773	309.491943	130.454300	33,332726	24.979534	0,000000	82.157372	0,986709	-6,743281	45.224617
E223	GRUMO APPULA	Puglia	Bari	0,000123108297	1.438.626.070242	4.889.939941	347.029564	130.454300	73,480453	21.831059	0,000000	133.559862	0,289985	-6,743281	22.603088
E227	GRUGNANO	Puglia	Lecce	0,00011627856	1.005.713.041857	2.541.985107	395.640808	130.454300	46,053284	33.588970	0,000000	108.097031	0,521471	14.709711	62.215172
E332	ISCHITELLA	Puglia	Foggia	0,000018747920	169.909.700149	465.119995	363.152954	130.454300	1,474613	43.279550	0,000000	106.589396	2,404884	0,000000	78.941238
E363	ISOLE TREMITI	Puglia	Foggia	0,0000176641100	1.591.450.961683	4.727.044922	336.669312	130.454300	83,064850	22.562271	0,000000	84.474434	0,253662	-6,743281	22.603088
E469	LATERZA	Puglia	Taranto	0,000249260238	2.245.714.306455	5.749.104980	390.619812	130.454300	78,717995	24.931740	0,000000	90.539470	0,224243	14.709711	45.224617
E471	LATIANO	Puglia	Brindisi	0,0001984897146	17.882.964.219463	49.093.390625	364.264191	130.454300	60,345684	23.110590	0,000000	118.581070	0,202458	-6,743281	38.492393
E506	LECCE	Puglia	Lecce	0,0001928665739	1.735.825.218879	5.907.767090	293.820862	130.454300	20,758009	25.520096	0,000000	44.200314	0,178563	10.494439	62.215172
E537	LEPORANO	Puglia	Taranto	0,000132057199	1.188.971.554784	3.918.138916	303.657318	130.454300	50,866032	20.905848	0,000000	85.197365	0,373994	-6,743281	22.603088

Codice contabile	Denominazione	Regione	Provincia	Coefficiente di riparto (A)	Costo standard globale (B = C * D)	Tonnellata di rifiuti urbani (C)	Costo standard per tonnellata (D = E + F + G + H + I + J + K + L)	Base nazionale (E)	Percentuale di raccolta differenziata (F)	Distanza (G)	Mobilità di gestione (H)	Costo comunale di riferimento (popolazione, est. reddito, istruzione, densità) (I)	Diseconomie di scala (costo fisso di gestione) (J)	Mobilità di raccolta (K)	Gruppi omogenei (L)
E549	LESINA	Puglia	Foggia	0,000175549675	1.581.617,745748	4.047,564944	390,757843	130,454300	45,437515	31,214581	0,000000	127,868851	0,310719	-6,743281	62,215172
E563	LEVERANO	Puglia	Lecce	0,000225128445	2.028.298,509870	5.278,569824	394,251526	130,454300	83,638505	25,607748	0,000000	105,850670	0,220974	-6,743281	45,224617
E629	LIZZANELLO	Puglia	Lecce	0,000148482518	1.337,755,739486	3.807,139893	351,380768	130,454300	44,951374	20,698088	0,000000	84,560280	0,287980	25,204151	45,224617
E630	LEZZANO	Puglia	Taranto	0,000221565009	1.896,183,676797	5.058,319824	393,857086	130,454300	74,838905	26,187462	0,000000	74,894267	0,262842	25,204151	62,215172
E645	LOCOROTONDO	Puglia	Bari	0,000237745191	2.141,989,297453	6.495,229980	329,877319	130,454300	63,116661	25,795258	0,000000	85,542595	0,185736	-6,743281	31,441797
E716	LUCERA	Puglia	Foggia	0,000479765880	4.322,458,765122	12.130,691406	356,824188	130,454300	70,931342	25,794872	0,000000	91,102577	0,098783	-6,743281	45,224617
E815	MAGLIE	Puglia	Lecce	0,000261873692	2.359,355,432612	6.580,252930	358,550873	130,454300	59,422020	22,844634	5,823748	115,302826	0,204847	-6,743281	31,441797
E882	MANDURIA	Puglia	Taranto	0,0008239330601	7.422,315,632771	18.295,609375	405,689354	130,454300	61,220726	25,467714	0,000000	101,059341	0,066963	25,204151	62,215172
E885	MANGFREDONIA	Puglia	Foggia	0,000936865425	8.440,704,803489	25.404,715953	332,249054	130,454300	34,434635	33,820377	0,000000	92,726158	0,051419	-21,452991	62,215172
E946	MARGHERITA DI SAOIA	Puglia	Bari	0,000252854569	2.278,097,489069	6.375,316406	357,443024	130,454300	50,995667	28,074041	5,823748	86,429512	0,193905	-6,743281	62,215172
E979	MARTANO	Puglia	Lecce	0,000148841675	1.340,991,577948	3.576,116943	374,985382	130,454300	38,048244	23,463144	0,000000	112,218933	0,372019	25,204151	45,224617
E984	MARTIGNANO	Puglia	Lecce	0,000025954251	233,935,263362	671,409973	348,274993	130,454300	39,668697	22,838520	0,000000	106,046555	1,661646	25,204151	22,603088
E986	MARTINA FRANCA	Puglia	Taranto	0,000764794105	6.890,425,352127	23.767,285167	289,955566	130,454300	14,859557	24,195776	0,000000	96,594986	0,055561	-21,452991	45,224617
E985	MARUGGIO	Puglia	Taranto	0,000218938455	1.972,529,690987	5.019,597168	393,044037	130,454300	75,151016	26,229966	0,000000	105,970032	0,263860	-6,743281	62,215172
F027	MASSAFRA	Puglia	Taranto	0,000564566252	5.086,469,140029	13.966,115234	364,200714	130,454300	38,048244	21,477270	0,000000	76,881793	0,089320	-6,743281	62,215172
F084	MATINO	Puglia	Lecce	0,000179885026	1.620,677,166146	4.666,266113	347,168976	130,454300	28,244503	21,753336	0,000000	95,985222	0,292857	25,204151	45,224617
F059	MATTINATA	Puglia	Foggia	0,000134918698	1.215,532,277922	3.225,477051	376,392914	130,454300	61,317955	33,468529	0,000000	95,288116	0,392143	-6,743281	62,215172
F101	MELENDUGNO	Puglia	Lecce	0,0004124798625	3.716,233,113942	9.810,557617	378,798977	130,454300	34,175392	22,222767	0,000000	107,012001	0,498978	14,709711	45,224617
F109	MELISSANO	Puglia	Lecce	0,000106268660	957,429,281174	2.582,918945	370,677246	130,454300	51,595234	21,181505	0,000000	104,384827	0,142837	25,204151	62,215172
F117	MELIGNANO	Puglia	Lecce	0,000040322732	363,288,331571	1.032,194946	351,957092	130,454300	81,474716	22,497015	0,000000	100,579338	1,091928	-6,743281	22,603088
F152	MESAGNE	Puglia	Brindisi	0,000538776673	4.854,117,492077	13.030,346680	372,524048	130,454300	80,427017	28,106433	0,000000	94,957840	0,095157	-6,743281	45,224617
F194	MIGLIANO	Puglia	Lecce	0,0000544245374	488,724,611157	1.346,626953	382,925018	130,454300	36,038893	21,956609	0,000000	103,148885	0,958616	25,204151	45,224617
F221	MINERVINO DILECCE	Puglia	Lecce	0,000063859321	485,246,459168	1.533,050049	316,523560	130,454300	41,499813	22,865446	0,000000	105,478752	0,865458	-6,743281	22,603088
F220	MINERVINO MURGE	Puglia	Bari	0,000125660705	1.132,142,236861	3.520,770202	321,560974	130,454300	12,218218	32,945255	0,000000	97,790413	0,345567	25,204151	22,603088
F282	MODUGNO	Puglia	Bari	0,000543101874	4.893,085,464329	16.390,441406	298,532867	130,454300	42,909600	23,050980	0,000000	63,569168	0,067517	-6,743281	45,224617
F280	MOLA DI BARI	Puglia	Bari	0,000158226605	1.981,601,545284	5.481,08545284	390,430115	130,454300	82,199501	22,310586	0,000000	99,894986	0,096897	-6,743281	62,215172
F284	MOLIFETTA	Puglia	Bari	0,0001326271897	1.149,068,963786	3.175,373047	382,059998	130,454300	68,785278	23,458736	0,000000	103,848961	0,040873	-6,743281	62,215172
F376	MONOPOLI	Puglia	Bari	0,000936958707	8.459,564,258112	27.921,679888	302,974762	130,454300	17,178805	29,177081	0,000000	94,370026	0,047501	-6,743281	38,492393
F631	MONTESANT'ANGELO	Puglia	Foggia	0,000232328148	2.093,146,338852	5.323,051758	393,222992	130,454300	64,024109	32,471008	0,000000	110,565849	0,335861	-6,743281	62,215172
F531	MONTESANI	Puglia	Taranto	0,00002492957	743,221,685330	2.319,780292	320,384552	130,454300	79,188942	25,317451	0,000000	46,407806	0,534737	-6,743281	45,224617
F538	MONTELEONE DI PUGLIA	Puglia	Foggia	0,000015406600	138,806,020280	336,454987	412,554504	130,454300	80,261818	21,665981	0,000000	118,245583	4,139198	0,000000	22,603088
F563	MONTESOLA	Puglia	Taranto	0,000053722350	484,012,415143	1.455,699951	332,494629	130,454300	72,854137	24,822569	0,000000	66,397285	0,855564	14,709711	22,603088
F604	MONTIRONI DILECCE	Puglia	Lecce	0,000217849177	1.962,715,822579	5.393,173828	383,925934	130,454300	40,187241	28,503492	0,000000	64,287842	1,857474	25,204151	45,224617
F623	MONTESANO SALENTINO	Puglia	Lecce	0,000030166985	271,789,956901	895,000977	303,675598	130,454300	37,529701	22,522236	0,000000	95,876305	1,435263	-6,743281	22,603088
F716	MORCHIANO DILEUCA	Puglia	Lecce	0,000079255304	71,4051,995612	1.873,875000	426,586212	130,454300	43,946697	23,240994	0,000000	140,871259	0,779657	25,204151	62,215172
F777	MOTTAMONTECORVINO	Puglia	Foggia	0,000079756687	71,856,904435	186,429001	385,438446	130,454300	84,585838	25,178827	0,000000	99,590926	5,118651	-17,237720	57,787651
F784	MOTTAOLA	Puglia	Taranto	0,000210935542	1.900,427,313520	6.771,229980	320,18304	130,454300	22,167803	21,798821	0,000000	83,832924	0,197216	-6,743281	31,441797
F816	MURO LECCESE	Puglia	Lecce	0,000071598243	641,101,388763	2.002,428955	382,161895	130,454300	40,721992	24,701937	5,823748	104,886559	0,676672	-6,743281	22,603088
F842	NARDO' O'	Puglia	Lecce	0,0000702289961	6.327,293,215971	18.301,056641	345,733765	130,454300	35,779610	24,486946	0,000000	99,470840	0,070191	-6,743281	62,215172
F881	NEWANO	Puglia	Bari	0,000077836335	701,267,766650	2.013,082031	348,355286	130,454300	33,397545	24,701937	0,000000	111,172161	0,817072	25,204151	22,603088
F915	NOCI	Puglia	Lecce	0,0000286646672	2.600,585,062848	6.820,515778	301,673889	130,454300	36,816700	24,822569	0,000000	90,287227	0,157392	-6,743281	22,603088
F916	NOCIUGLIA	Puglia	Lecce	0,000071598243	641,101,388763	2.002,428955	348,355286	130,454300	33,397545	24,701937	0,000000	111,172161	0,817072	25,204151	22,603088
F923	NOICATTARO	Puglia	Bari	0,0000416887644	3.754,154,338843	10.931,917969	332,548981	130,454300	73,174324	24,077425	0,000000	77,118797	0,106084	-6,743281	45,224617
F970	NOVOLI	Puglia	Lecce	0,000149184703	1.344,082,092706	3.516,239990	382,249817	130,454300	34,515656	21,795977	0,000000	98,833110	1,945344	25,204151	22,603088
M266	ORDONA	Puglia	Foggia	0,000036146114	325,659,020231	895,689983	329,058197	130,454300	61,300365	22,218359	0,000000	124,976715	0,969051	25,204151	45,224617
G098	ORIA	Puglia	Brindisi	0,000238915215	2.152,510,649281	6.442,348145	334,119958	130,454300	75,17610	25,821154	0,000000	69,848557	0,217555	-6,743281	22,603088
G125	ORSARA DI PUGLIA	Puglia	Foggia	0,000038250997	344,622,998522	1.139,968018	302,309357	130,454300	17,937122	27,135601	0,000000	122,731194	1,101056	-21,452991	22,603088
G131	ORTA NOVA	Puglia	Foggia	0,000243325590	2.192,245,999142	8.230,311623	266,862457	130,454300	5,687791	23,026112	0,000000	83,265152	0,157513	-21,452991	45,224617
G136	ORTELLE	Puglia	Lecce	0,000032888202	297,207,763091	923,013000	321,997375	130,454300	39,086720	22,351868	5,823748	107,031105	1,439660	-6,743281	22,603088

Codice contabile	Denominazione	Regione	Provincia	Coefficiente di riparto (A)	Costo standard globale (B = C + D)	Tonnellata di rifiuti urbani (C)	Costo standard per tonnellata (D = E + F + G + H + I + J + K + L)	Base nazionale (E)	Percentuale di raccolta differenziata (F)	Diffrizione impiantistica e districte (G)	Mobilità di gestione (H)	Costo comunale di riferimento (popolazione, est. reddito, istruzione, servizi) (I)	Diseconomia di scala (costo fisso di gestione) (J)	Mobilità di raccolta (K)	Grappi omogenei (L)
G187	OSTUNI	Puglia	Brindisi	0,0000706602543	6.366.147,498780	16.884,826172	388,539215	130,454300	84,454353	31,400999	0,000000	110,408195	0,072288	-6,743281	38,492393
G188	OTRANTO	Puglia	Lecce	0,000237813749	2.142.596,988433	5.598,883789	382,817841	130,454300	30,270069	23,653444	0,000000	94,051834	0,242822	25,204151	78,941238
G251	PALAGIANELLO	Puglia	Taranto	0,000083286771	7.503.379,565052	3.041,935059	246,676392	130,454300	14,081739	22,323471	0,000000	63,522881	0,434218	-6,743281	22,603088
G282	PALAGIANO	Puglia	Taranto	0,000278285996	2.507,222,380476	7.112,286133	352,470337	130,454300	69,994698	22,114126	0,000000	74,251740	0,183592	-6,743281	62,215172
G285	PALMARIUGI	Puglia	Lecce	0,000020635277	1.859,133,871986	5.565,435974	334,115479	130,454300	40,349289	21,935997	0,000000	101,769249	2,293880	14,709711	22,603088
G321	PALO DEL COLLE	Puglia	Bari	0,0000275579739	2.455,811,743931	875,2980273	290,559021	130,454300	22,897007	25,989761	0,000000	63,194477	0,142152	-6,743281	45,224617
G325	PARABITA	Puglia	Foggia	0,000016808787	1.514,439,048246	3.652,44995	414,623199	130,454300	72,511086	27,135601	0,000000	130,338135	3,139721	-6,743281	57,787651
G325	PARABITA	Puglia	Lecce	0,000162797981	1.376,635,979929	3.787,900879	363,429779	130,454300	37,659336	22,555040	0,000000	102,000839	0,331534	25,204151	45,224617
G378	PATU'	Puglia	Lecce	0,000043470126	391,644,829351	965,4847976	405,644440	130,454300	41,370174	23,420994	0,000000	121,694206	1,285473	25,204151	62,215172
G487	PESCHICI	Puglia	Lecce	0,0000170719251	1.539,097,964445	4.217,359863	364,706360	130,454300	30,140432	40,751186	0,000000	90,934320	0,328183	-6,743281	78,941238
G604	PIETRAMONTECORVINO	Puglia	Foggia	0,000034896013	314,336,214882	1.006,309998	311,805115	130,454300	20,369099	25,178827	0,000000	101,412193	1,293186	10,494459	22,603088
G751	POGGIARDO	Puglia	Lecce	0,000104257351	939,308,356029	2.881,719971	325,954071	130,454300	46,020874	21,136003	0,000000	106,180229	0,479124	-6,743281	22,603088
G761	POGGIO IMPERIALE	Puglia	Foggia	0,000039899163	359,472,180064	996,171021	360,853882	130,454300	81,705070	33,935192	0,000000	108,250366	2,972150	-17,237720	22,603088
G769	POGGIORSINI	Puglia	Bari	0,000016914595	152,392,323830	438,420013	347,594360	130,454300	51,109100	28,780914	0,000000	86,470688	2,972150	25,204151	62,215172
G787	POLIGNANO AMARE	Puglia	Bari	0,000429643238	3.870,877,979158	10.297,646448	376,077576	130,454300	24,227690	24,489646	0,000000	83,525024	0,121177	-6,743281	62,215172
M263	PORTO CESAREO	Puglia	Lecce	0,0000344187699	3.100,964,866549	9.603,489258	322,899811	130,454300	25,100822	24,489646	0,000000	99,336983	0,145484	-6,743281	45,224617
H047	PRESCIOCE	Puglia	Lecce	0,000096987710	873,812,403750	2.271,124023	384,748871	130,454300	51,352169	25,520096	0,000000	132,106445	0,539840	25,204151	22,603088
H090	PULSANO	Puglia	Taranto	0,0004020392864	3.622,170,497844	11.741,521484	308,334869	130,454300	45,907873	25,520096	0,000000	106,315773	0,232024	-6,743281	62,215172
H096	PUTIGNANO	Puglia	Bari	0,0000369243034	3.326,701,323349	8.870,147461	375,044647	130,454300	81,783356	24,843204	0,000000	99,336983	0,145484	-6,743281	45,224617
H147	RACALE	Puglia	Lecce	0,000208154891	1.875,374,994596	5.225,776855	332,107117	130,454300	45,550945	20,845177	0,000000	135,363617	1,835175	-31,947432	47,75928
H409	RIGNANO GARGANICO	Puglia	Foggia	0,000025428016	2.280,094,133774	6.898,820007	332,107117	130,454300	121,681665	27,443888	0,000000	135,363617	1,835175	-31,947432	47,75928
H409	RIGNANO GARGANICO	Puglia	Taranto	0,0000290698981	2.621,677,762788	7.410,700007	383,769226	130,454300	77,231750	27,199270	0,000000	46,731327	1,729848	25,204151	57,787651
H467	ROCCAFORTAZA	Puglia	Foggia	0,000028932456	2.603,667,449042	6.720,800017	387,851807	130,454300	79,930199	27,899250	0,000000	96,617355	1,907399	-6,743281	45,224617
H480	RODI GARGANICO	Puglia	Foggia	0,000121167502	1.091,660,651170	3.306,520020	330,559893	130,454300	22,734961	24,811813	0,000000	96,933080	0,347807	-6,743281	62,215172
H588	ROSETO VALFORTORE	Puglia	Foggia	0,000011505515	103,659,134413	220,731995	469,616356	130,454300	80,791115	30,112297	0,000000	151,336853	4,423452	14,709711	57,787651
H632	RUTIGLIANO	Puglia	Bari	0,000137868218	1.242,126,027262	3.717,041016	334,170654	130,454300	47,414467	28,697142	0,000000	95,802864	0,346628	-6,743281	45,224617
H643	RUTIGLIANO	Puglia	Bari	0,000298809374	2.692,128,078288	7.368,759766	365,343445	130,454300	75,158783	28,697142	0,000000	92,375328	0,176579	-6,743281	45,224617
H645	RUVO DIPUGLIA	Puglia	Bari	0,0000393446996	3.544,794,357899	9.546,637695	371,313385	130,454300	80,531044	25,24857	0,000000	88,525154	0,126551	14,709711	31,441797
H708	SAL PESALENTO	Puglia	Lecce	0,000141557177	1.275,361,765852	3.355,799932	322,786997	130,454300	17,128191	23,780251	0,000000	103,313995	0,303018	25,204151	22,603088
H729	SALVE	Puglia	Lecce	0,000167439177	1.508,546,093984	4.714,240234	380,117249	130,454300	41,370174	23,015530	0,000000	129,419174	0,386198	-6,743281	62,215172
M264	SAN CASSIANO	Puglia	Lecce	0,000035777124	322,334,600882	1.015,262024	317,489075	130,454300	48,176079	21,719537	0,000000	99,980545	1,298769	-6,743281	22,603088
H822	SAN CESARIO DILLECCE	Puglia	Lecce	0,000167439177	1.508,546,093984	4.714,240234	319,997711	130,454300	38,908960	20,696666	0,000000	91,267036	0,287118	-6,743281	45,224617
H822	SAN CESARIO DILLECCE	Puglia	Brindisi	0,000108313597	975,853,171911	2.795,544922	349,074402	130,454300	40,705791	28,813894	0,000000	100,890450	0,402761	25,204151	22,603088
H826	SAN DONATO DILLECCE	Puglia	Lecce	0,000075543906	680,614,098440	2.069,447998	328,886780	130,454300	20,6940381	24,148853	0,000000	85,730009	0,643028	25,204151	22,603088
H839	SAN FERDINANDO DIPUGLIA	Puglia	Barileb., Andria - Trani	0,000263373121	2.372,864,567461	5.952,794922	398,613525	130,454300	81,306685	21,906191	0,000000	94,302162	0,213437	25,204151	45,224617
H882	SAN GIORGIO IONICO	Puglia	Taranto	0,000209842530	1.890,579,806148	5.190,998005	364,217438	130,454300	82,975685	28,159580	0,000000	51,987688	0,211443	25,204151	45,224617
H925	SAN GIOVANNI ROTONDO	Puglia	Foggia	0,000344575948	3.104,462,801138	8.905,063477	348,617706	130,454300	79,644096	33,170650	0,000000	83,286834	0,128336	-6,743281	31,441797
H965	SAN MARCO LA CATOLA	Puglia	Foggia	0,000173279248	1.561,153,471156	4.577,961914	341,014954	130,454300	46,733875	33,170650	0,000000	105,689307	0,273720	-6,743281	31,441797
H986	SAN MARCO LA CATOLA	Puglia	Foggia	0,000014615984	131,682,950628	290,910004	452,659722	130,454300	84,319244	28,877585	0,000000	133,046555	3,663713	14,709711	57,787651
I018	SAN MARZANO DI SAN GIUSEPPE	Puglia	Taranto	0,000121064616	1.090,733,697372	3.232,118134	319,997711	130,454300	47,343820	24,707932	0,000000	99,415962	0,368942	-6,743281	45,224617
I045	SAN MICHELE SALENTO	Puglia	Brindisi	0,000096695749	871,181,980453	2.252,260001	386,803467	130,454300	83,598468	24,931740	0,000000	111,269769	0,594429	25,204151	22,603088
I056	SAN NICOLA SALENTO	Puglia	Foggia	0,000244414026	2.202,052,276933	5.560,480957	396,018311	130,454300	64,234742	32,937452	0,000000	92,422134	0,221096	-6,743281	62,215172
I064	SAN PANICRAZZO SALENTO	Puglia	Brindisi	0,000169015108	1.522,744,453859	4.341,285156	350,758911	130,454300	84,528666	26,193457	0,000000	93,422134	0,300592	-6,743281	22,603088
I072	SAN PAOLO DICIVITATE	Puglia	Foggia	0,000022042832	1.084,717,340063	3.239,412109	334,866730	130,454300	51,741077	40,427910	0,000000	95,966301	0,417343	-6,743281	22,603088
I115	SAN PIETRO IN LAMA	Puglia	Lecce	0,000058116947	523,605,615550	1.380,296021	379,342987	130,454300	43,428150	20,298445	0,000000	113,747841	0,985498	25,204151	45,224617
I119	SAN PIETRO VERNOTICO	Puglia	Brindisi	0,0000257276518	2.317,937,119636	5.615,500000	412,774871	130,454300	70,274971	25,455545	0,000000	98,439934	0,231792	25,204151	62,215172
I158	SAN SEVERO	Puglia	Foggia	0,0000812726080	7.322,269,283202	20.112,517578	364,065277	130,454300	76,249908	26,949301	0,000000	98,600800	0,062866	-6,743281	38,492393
B96	SAN VITO DEI NORMANNI	Puglia	Brindisi	0,000037900956	2.774,038,845443	7.301,330078	379,836096	130,454300	81,534164	31,459494	0,000000	97,843216	0,164612	-6,743281	45,224617
H757	SANARICA	Puglia	Lecce	0,000020515803	184,837,474498	535,835022	344,952209	130,454300	38,161674	21,136003	0,000000	58,23748	2,450301	25,204151	22,603088



Codice contabile	Denominazione	Regione	Provincia	Coefficiente di riparto (A)	Costo standard totale (B = C + D)	Tonnellata di rifiuti urbani (C)	Costo standard per tonnellata (D = E + F + G + H + I + J + K + L)	Base nazionale (E)	Percentuale di raccolta differenziata (F)	Distanza impiantistica e distanze (G)	Mobilità di gestione (H)	Costo comunale di riferimento (popolazione, est. reddito, istruzione, densità) (I)	Diseconomie di scala (costo fisso di gestione) (J)	Mobilità di raccolta (K)	Grappi on-grappi (L)
I053	SANNICANDRO DI BARI	Puglia	Bari	0,000148482576	1.337.756,263806	4.398,2900399	304,153717	130,454300	25,392504	23,444803	0,000000	87,241776	0,307555	14,709711	22,603088
I059	SANNICOLA	Puglia	Lecce	0,000098478419	887.242,975798	2.476,726074	358,232178	130,454300	39,587677	24,701937	0,000000	115,211166	0,469865	25,204151	22,603088
I193	SANTAGATA DI PUGLIA	Puglia	Foggia	0,000030046945	270.708,460372	708,802002	381,923950	130,454300	72,452568	24,855551	0,000000	111,643921	0,716992	-17,237720	57,787651
I172	SANTACESAREA TERME	Puglia	Lecce	0,000078337677	705.784,619823	1.777,384033	397,091797	130,454300	32,441479	22,208718	0,000000	123,854042	0,715957	25,204151	62,215172
I330	SANTERAMO IN COLLE	Puglia	Bari	0,000030892286	2.981,179,612410	10.231,916992	271,360809	130,454300	27,531502	27,189922	0,000000	82,281067	0,132426	-21,452391	45,224617
I467	SAVA	Puglia	Taranto	0,000257888584	2.923,451,536370	6.191,669922	375,254425	130,454300	85,182549	23,228403	0,000000	97,889331	0,218523	-6,743281	45,224617
I549	SOCRANO	Puglia	Lecce	0,000106851304	978.895,752456	2.970,074951	329,586212	130,454300	33,448156	21,754869	0,000000	95,668669	0,454813	25,204151	22,603088
I559	SECLT	Puglia	Lecce	0,000022631215	203,896,311294	617,039978	330,442627	130,454300	28,699227	23,893654	0,000000	97,705338	1,883900	25,204151	22,603088
I841	SERRACAPRIOLA	Puglia	Foggia	0,000076885256	690.897,099942	1.831,395996	423,500549	130,454300	83,545471	29,813359	0,000000	123,700844	0,714693	-6,743281	62,215172
I780	SOGLIANO CAVOUR	Puglia	Lecce	0,000058910765	530.757,524442	1.489,204956	356,642761	130,454300	18,602804	24,403526	0,000000	111,800568	0,952820	25,204151	45,224617
I800	SOLETO	Puglia	Lecce	0,00002557032	743.798,963924	2.262,068115	328,813690	130,454300	34,253382	22,798777	0,000000	92,892860	0,604149	25,204151	22,603088
I887	SPECCIA	Puglia	Lecce	0,000063935969	576,032,192367	1.740,102051	391,033569	130,454300	57,801567	23,235809	0,000000	102,890724	0,791390	-6,743281	22,603088
I907	SPINAZZOLA	Puglia	Bari	0,000095223653	857,919,098794	2.425,672119	393,683044	130,454300	55,776001	34,545988	0,000000	78,974083	0,493121	25,204151	22,603088
I923	SPONGANO	Puglia	Lecce	0,000045739909	412,095,468927	1.305,005981	315,772858	130,454300	42,585514	22,351868	0,000000	92,37348	0,943763	-6,743281	22,603088
M298	STATTE	Puglia	Taranto	0,000267600787	5,981,245117	403,065602	297,656128	130,454300	75,105499	22,218359	0,000000	104,660446	0,218269	25,204151	45,224617
I950	STERNATA	Puglia	Lecce	0,000035464757	319,520,328134	902,388977	354,402703	130,454300	37,027359	23,026112	0,000000	113,206062	1,438895	25,204151	22,603088
I962	STORNARELLA	Puglia	Foggia	0,000083023978	748,005,926506	2.584,620117	289,406525	130,454300	5,687791	23,026112	0,000000	90,814682	0,502383	10,494439	22,603088
I963	STORNARELLA	Puglia	Foggia	0,000066799149	601,828,059149	2,291,449951	262,840717	130,454300	4,974792	23,026112	0,000000	90,364700	0,543659	-31,947432	45,224617
L008	SUPERSANO	Puglia	Lecce	0,000021069660	559,559,966171	1,855,468018	398,003326	130,454300	44,870354	42,067402	0,000000	98,178169	0,749559	-6,743281	22,603088
L010	SURANO	Puglia	Lecce	0,000448526784	391,254,427760	1,166,081055	335,529358	130,454300	49,689098	21,265102	0,000000	90,749641	0,021255	-6,743281	38,492393
L011	SURBO	Puglia	Lecce	0,000222809503	2,007,405,967942	7,120,169922	281,982312	130,454300	4,437522	23,110590	0,000000	72,038559	0,177392	10,494439	45,224617
L049	TARANTO	Puglia	Taranto	0,003448562384	31,069,890,792423	103,111,09375	301,324280	130,454300	27,093979	21,265102	0,000000	92,974964	0,012155	-6,743281	38,492393
L084	TAURISANO	Puglia	Lecce	0,000172873130	1,557,503,374929	4,414,861816	352,786498	130,454300	41,451199	21,871097	0,000000	88,490082	0,291008	25,204151	45,224617
L074	TAVIANO	Puglia	Lecce	0,000231017783	2,081,358,601137	5,868,158203	354,686859	130,454300	35,812019	20,796098	0,000000	111,941719	0,208870	-6,743281	62,215172
L109	TERLIZZI	Puglia	Bari	0,000466286630	4,201,035,250481	12,054,206055	394,307678	130,454300	84,849562	24,581654	0,000000	93,890572	0,106457	25,204151	45,224617
L166	TIGLIANO	Puglia	Lecce	0,000041245614	371,603,056852	986,770996	376,584900	130,454300	39,695521	24,263668	0,000000	94,258901	1,303166	25,204151	22,603088
L213	TORCHIAROLO	Puglia	Brindisi	0,000115156505	1,037,504,470460	3,182,739990	325,978394	130,454300	29,557070	25,455545	0,000000	84,852603	0,387017	-6,743281	62,215172
L220	TORRITO	Puglia	Bari	0,000127103236	1,145,138,738940	3,421,045898	334,739521	130,454300	44,465240	23,955794	0,000000	87,672546	0,378476	25,204151	22,603088
L280	TORRESANTASUSANNA	Puglia	Brindisi	0,000156913810	1,413,715,809082	4,055,574951	348,757782	130,454300	82,589294	25,321154	0,000000	94,258901	0,279290	-6,743281	22,603088
L273	TORREBAGGIORE	Puglia	Foggia	0,000237171787	2,138,803,201716	6,553,270020	326,066711	130,454300	29,330206	42,439887	0,000000	98,964073	0,185765	-6,743281	31,441797
L284	TORREBELLA	Puglia	Taranto	0,000143582214	1,293,606,371575	3,351,770020	385,947235	130,454300	79,861674	24,139507	0,000000	95,825874	0,394000	-6,743281	62,215172
L328	TRANI	Puglia	Bari	0,000926002528	8,342,835,351516	28,629,667969	291,405243	130,454300	33,057247	34,005917	0,000000	72,590599	0,042526	-17,237720	38,492393
L383	TREPULZI	Puglia	Lecce	0,000255028316	2,297,881,901840	6,767,458008	399,519196	130,454300	49,089554	24,002117	0,000000	97,286003	0,211927	-6,743281	45,224617
L419	TRICASE	Puglia	Lecce	0,000333674171	3,006,243,055667	8,207,990234	366,258118	130,454300	51,449394	25,473005	0,000000	103,241356	0,168183	-6,743281	62,215172
L425	TRIGLIANO	Puglia	Bari	0,000418870101	3,773,817,219814	10,005,697266	377,168840	130,454300	80,606488	22,297899	0,000000	87,868669	0,128510	10,494439	45,224617
B015	TRINITAPOLI	Puglia	Bari	0,000227071391	806,102,574378	2,194,028076	327,904907	130,454300	74,006615	21,906191	0,000000	79,649223	0,205045	-6,743281	22,603088
L447	TROIA	Puglia	Foggia	0,000089472342	6,230,610,192824	17,958,620460	367,407593	130,454300	81,311249	39,410809	0,000000	99,814095	0,557347	-6,743281	22,603088
L462	TUGLE	Puglia	Lecce	0,000083364699	795,868,96460	2,152,961914	369,662323	130,454300	44,519851	24,502995	0,000000	98,241096	0,202678	25,204151	45,224617
L472	TURI	Puglia	Bari	0,000230439205	2,076,145,894886	6,556,285156	316,664978	130,454300	44,519851	24,502995	0,000000	95,300560	0,202678	-6,743281	22,603088
L484	UGENTO	Puglia	Lecce	0,000353166641	3,181,860,787416	8,639,089844	368,309723	130,454300	39,814537	19,653299	0,000000	105,536621	0,141381	10,494439	62,215172
L485	UGLIANO LA CHIESA	Puglia	Lecce	0,000068034559	612,958,500116	1,691,488037	362,378265	130,454300	42,472080	25,659424	0,000000	112,399788	0,771733	25,204151	45,224617
L571	VALENZANO	Puglia	Bari	0,000253039964	2,279,767,810719	6,030,441895	378,043243	130,454300	76,282417	25,659424	0,000000	91,320482	0,191243	25,204151	45,224617
L711	VEGLIE	Puglia	Lecce	0,000270044859	2,432,973,700590	7,195,678223	388,115967	130,454300	21,940959	23,780251	0,000000	91,320482	0,191243	25,204151	45,224617
L776	VERNOLE	Puglia	Lecce	0,000198367939	909,082,888091	2,642,905029	343,971069	130,454300	8,782857	22,222767	0,000000	94,657987	0,433845	25,204151	62,215172
L842	VICO DEL GARGANO	Puglia	Foggia	0,000430072701	3,874,747,294251	10,794,182611	358,968248	130,454300	17,403669	38,317696	0,000000	92,37348	0,117954	-6,743281	78,941238
L858	Vieste	Puglia	Foggia	0,000106538798	959,863,029331	2,865,100098	335,019043	130,454300	84,313179	26,044605	0,000000	77,900757	0,446428	-6,743281	22,603088
M131	VOLTURARA APPULA	Puglia	Foggia	0,000065720417	603,547,705594	1,584,40002	382,149109	130,454300	5,039610	28,877565	0,000000	148,100250	7,891767	14,709711	47,275928
M132	VOLTURINO	Puglia	Foggia	0,000023677134	21,831,915,939302	51,6880005	412,706116	130,454300	80,951057	25,178827	0,000000	111,867026	2,169279	14,709711	47,275928



Codice contabile	Denominazione	Regione	Provincia	Coefficiente di riparto (A)	Costo standard double (B = C * D)	Tonnellata di rifiuti urbani (C)	Costo standard operatività (D = E * F + G + H + I + J + K + L)	Base nazionale (E)	Percentuale di raccolta differenziata (F)	Direzionale impiantistica e distrettuale (G)	Mobilità di gestione (H)	Costo comunale di riferimento (popolazione, est. reddito, istruzione, servizi) (I)	Dislocazione di acchi (costo fisso di gestione) (J)	Mobilità di raccolta (K)	Gruppi omogenei (L)
M267	ZAPPONETA	Puglia	Poggia	0,000003962352	576.450,073084	1.729,619995	333,281342	130,454300	0,518545	33,820377	0,000000	90,724495	0,838759	14,709711	62,215172
M197	ZOLLINO	Puglia	Lecc	0,0000030181588	271,921,521471	742,265015	366,340210	130,454300	50,444730	24,148853	0,000000	111,749660	1,741482	25,204151	22,603088
A006	ABBADIA SAN SALVATORE	Toscana	Siena	0,000157458952	1.418,629,060369	3,751,257080	378,174316	130,454300	68,668236	45,446136	0,000000	108,578598	0,328570	-6,743281	31,441797
A012	ARETONE	Toscana	Pisbia	0,000031082353	280,036,979811	719,255005	389,343109	130,454300	25,700390	49,531467	0,000000	92,621468	1,599840	10,494439	78,941238
A071	AGLIANA	Toscana	Pisbia	0,000356219072	3,209,361,721393	9,178,727539	349,842712	130,454300	83,662514	44,745438	0,000000	52,362438	0,136715	-6,743281	45,224617
A241	ALTOPASCIO	Toscana	Lucca	0,0000241855810	2,179,003,989794	7,594,178223	286,830847	130,454300	77,744598	43,965904	0,000000	41,339611	0,169738	-6,743281	0,000000
A291	ANGHICHI	Toscana	Arezzo	0,000129768441	1,169,150,952987	3,015,377930	387,728249	130,454300	60,929043	43,842449	0,000000	101,009430	0,449939	-6,743281	57,787651
A369	ARCIDOSSO	Toscana	Grosseb	0,000094547185	851,824,457722	2,409,816895	354,806091	130,454300	30,140432	52,300404	0,000000	90,309471	0,557126	-6,743281	57,787651
A390	AREZZO	Toscana	Arezzo	0,0002431748175	2,130,876,075976	60,543,832249	361,868011	130,454300	64,299591	42,469285	0,000000	92,873589	0,022166	-6,743281	38,492393
A461	ASCIANO	Toscana	Siena	0,000147725529	1,330,935,638697	3,779,022949	352,283630	130,454300	78,447678	44,282127	0,000000	74,048691	0,352343	-6,743281	31,441797
A486	AULLA	Toscana	Massa-Carrara	0,000148441412	1,337,385,394170	4,031,687256	391,718536	130,454300	78,435638	45,568174	5,823748	61,843777	0,300131	-6,743281	16,036060
A541	BADIA TEDALDA	Toscana	Arezzo	0,000024467715	220,442,288458	529,950012	415,969079	130,454300	28,665821	54,250122	0,000000	127,642578	2,475216	25,204151	47,275928
A560	BAGNIDILUCCA	Toscana	Lucca	0,000115806681	1,043,362,236358	2,653,166934	393,260529	130,454300	82,121178	46,941715	0,000000	82,302864	0,936136	-6,743281	57,787651
A564	BAGNO A'ROPOLI	Toscana	Firenze	0,000599944922	5,405,219,861618	15,317,101563	352,887512	130,454300	79,939701	45,202566	5,823748	53,421959	0,088595	-6,743281	45,224617
A576	BAGNONE	Toscana	Massa-Carrara	0,000035458976	319,468,238221	7,627,078979	419,206207	130,454300	82,908006	48,309078	5,823748	109,871086	1,306563	-6,743281	47,275928
A632	BARBERINO DI MUGELLO	Toscana	Firenze	0,000236386201	2,129,725,456284	4,283,670898	406,472870	130,454300	60,556339	46,462893	0,000000	30,571440	0,175993	-6,743281	31,441797
A633	BARBERINO VAL D'ELSA	Toscana	Firenze	0,000103827383	935,434,550681	2,887,866943	323,918854	130,454300	72,798670	47,767990	0,000000	47,799665	0,749549	-6,743281	31,441797
A637	BARGA	Toscana	Lucca	0,000193229837	1,740,907,467222	5,023,136719	346,577759	130,454300	71,302345	53,925610	0,000000	65,940750	0,256252	-6,743281	31,441797
A651	BIBBENA	Toscana	Arezzo	0,000205612543	1,852,469,667727	6,281,951758	288,971954	130,454300	34,531860	43,756392	5,823748	64,913162	0,199742	-6,743281	16,036060
A652	BIBBONA	Toscana	Livorno	0,000286550536	2,581,681,869078	6,351,424805	406,472870	130,454300	84,143664	45,994989	0,000000	73,558998	0,222969	-6,743281	78,941238
A664	BIENTINA	Toscana	Pisa	0,000149697257	1,348,699,950262	4,283,670898	414,846771	130,454300	84,892761	41,748463	0,000000	41,583088	0,308381	-6,743281	22,603088
B007	BORGO AMOZZANO	Toscana	Lucca	0,000156774167	1,412,459,497050	4,289,345703	329,294861	130,454300	76,711761	54,768108	0,000000	57,750233	0,317714	-6,743281	16,036060
B036	BORGO SAN LORENZO	Toscana	Firenze	0,000370391238	3,337,046,089283	10,113,835938	329,848608	130,454300	61,055219	47,362701	0,000000	49,993610	0,127620	-6,743281	38,492393
B243	BUCINE	Toscana	Arezzo	0,000210429167	1,895,665,118296	6,105,749164	310,505219	130,454300	62,857388	45,506454	0,000000	55,608543	0,218764	-6,743281	22,603088
B251	BUGGIANO	Toscana	Pisbia	0,000168319648	1,516,478,696379	4,7371,45020	320,125031	130,454300	58,660412	44,504700	0,000000	61,531811	0,275309	-6,743281	31,441797
B269	BUONCONVENTO	Toscana	Siena	0,000078659086	710,482,283168	2,019,160034	351,870209	130,454300	76,061340	44,194824	0,000000	74,718742	0,618093	-21,452991	47,275928
B303	BUTI	Toscana	Pisa	0,00009036608	892,271,981344	2,670,678811	334,099335	130,454300	43,202946	40,202946	0,000000	64,824776	0,452533	-6,743281	22,603088
B390	CALCI	Toscana	Pisa	0,000136438649	1,229,246,307012	3,113,375732	394,827484	130,454300	76,526001	43,887950	0,000000	105,251244	0,428678	-6,743281	45,224617
B392	CALCI INAIA	Toscana	Pisa	0,000197207541	1,776,744,653567	6,021,571,289	295,063293	130,454300	75,493156	41,752167	0,000000	53,902241	0,204740	-6,743281	0,000000
B405	CALEZANO	Toscana	Firenze	0,000281820423	6,052,281,820423	19,309,142578	313,440216	130,454300	82,114975	42,834518	0,000000	33,268844	0,074079	-6,743281	31,441797
B466	CAMPANORE	Toscana	Firenze	0,000118111113	1,064,240,457590	2,977,863281	380,345001	130,454300	72,394043	45,746487	0,000000	76,231392	0,046903	-6,743281	62,215172
B497	CAMPANIGLIO	Toscana	Grosseb	0,000041449530	373,440,234363	1,065,918016	350,346771	130,454300	24,404028	46,591278	0,000000	107,174576	1,189954	-6,743281	47,275928
B509	CAMPGLIA MARRITIMA	Toscana	Firenze	0,000308395319	2,778,492,810791	8,456,775391	328,552277	130,454300	54,187958	45,154430	0,000000	73,898415	0,158677	-6,743281	31,441797
B509	CAMPIBENZIO	Toscana	Lucca	0,000216048030	1,948,488,362297	5,176,269043	376,040802	130,454300	72,127449	47,897442	0,000000	69,831535	0,259199	-6,743281	62,215172
B557	CAMPORGIANO	Toscana	Lucca	0,000036862888	332,116,808226	859,052979	386,609063	130,454300	71,847855	43,599594	0,000000	88,208315	1,456648	-6,743281	57,787651
B626	CANTAGALLO	Toscana	Pisa	0,000071450117	643,731,034892	1,758,605957	309,046204	130,454300	78,242447	46,394104	0,000000	41,948734	0,724540	10,494439	57,787651
B646	CAPALBIO	Toscana	Grosseb	0,0000112943397	1,017,565,431,293	3,289,039063	309,380788	130,454300	30,010798	45,451427	5,823748	56,458561	0,419769	-21,452991	0,000000
B647	CAPANOLI	Toscana	Pisa	0,000097144992	875,229,351622	2,845,117138	307,619202	130,454300	62,998756	43,520304	0,000000	51,312569	0,066377	-6,743281	45,224617
B648	CAPANORI	Toscana	Lucca	0,000074421505	6,977,163,577413	20,913,111328	333,626282	130,454300	69,407562	43,907173	0,000000	88,208315	0,815688	-6,743281	45,224617
B669	CAPOLIVERI	Toscana	Livorno	0,000212669850	1,916,052,586514	4,601,986047	416,352325	130,454300	69,415993	43,295540	0,000000	68,750885	0,290252	25,204151	78,941238
B670	CAPOLONA	Toscana	Arezzo	0,000080493206	725,204,889206	2,204,971,924	328,895294	130,454300	79,234459	44,408756	0,000000	58,322418	0,615688	-6,743281	22,603088
B684	CAPRAIA E LITE	Toscana	Firenze	0,000102962847	927,645,502661	2,877,409912	322,389069	130,454300	79,234459	44,408756	0,000000	39,600739	0,452806	-6,743281	45,224617
B685	CAPRAIA ISOLA	Toscana	Livorno	0,000014169704	127,662,187532	355,679993	388,024286	130,454300	68,720253	58,291359	0,000000	67,461922	3,728750	-31,947432	62,215172
B693	CAPRESEMICHELANO	Toscana	Arezzo	0,000032873639	296,175,606483	678,518982	436,503052	130,454300	55,954254	47,965694	0,000000	117,292877	1,844150	25,204151	57,787651
B760	CAREGGINE	Toscana	Lucca	0,000012962492	116,985,984498	302,875000	386,185669	130,454300	37,286633	44,360081	0,000000	111,801643	4,512672	10,494439	47,275928
B794	CARMIGNANO	Toscana	Pisa	0,0000271423208	2,445,391,956496	7,571,646973	322,966990	130,454300	81,764511	43,559738	0,000000	28,532270	0,180841	-6,743281	45,224617
B832	CARRARA	Toscana	Massa-Carrara	0,001400842938	12,620,918,010940	36,624,460938	344,603516	130,454300	61,236935	41,201553	0,000000	79,926750	0,304901	-6,743281	38,492393
B878	CASALEMARRITIMO	Toscana	Pisa	0,000025832511	232,738,444303	648,952026	359,746063	130,454300	48,386738	44,773304	0,000000	93,911385	1,687714	-6,743281	47,275928
M327	CASCINA TERME LARI	Toscana	Pisa	0,000212305162	1,912,766,924935	7,175,550000	266,567291	130,454300	79,065399	44,091827	0,000000	19,515385	0,183696	-6,743281	0,000000

Codice contabile	Denominazione	Regione	Provincia	Coefficiente di riparto (A)	Costo standard totale (B = C * D)	Tonnellata di rifiuti urbani (C)	Costo standard per tonnellata (D = E + F + G + H + I + J + K + L)	Base nazionale (E)	Percentuale di raccolta differenziata (F)	Distanza (G)	Mobilità di gestione (H)	Costo comunale di riferimento (popolazione, est. reddito, istruzione, densità) (I)	Diseconomie di scala (costo fisso di gestione) (J)	Mobilità di raccolta (K)	Gruppi omogenei (L)
B950	CASCINA	Toscana	Pisa	0,0000869244077	7.831.469,134796	21.392,414063	386,086273	130,454300	78,041824	41,352699	0,000000	77,695610	0,060530	-6,743281	45,224617
B979	CASOLINA LUNIGIANA	Toscana	Massa-Carrara	0,000016360356	147.398,905233	342,605011	430,229858	130,454300	80,560788	48,746113	5,823748	110,910744	2,689849	-6,743281	57,787651
B984	CASOLE D'ELSA	Toscana	Siena	0,000104860856	943,214,024901	2,614,332031	360,785858	130,454300	73,323875	46,376820	0,000000	69,579292	0,518938	-6,743281	47,275928
C044	CASTAGNETO CARDUCCI	Toscana	Livorno	0,000366999817	3.306,486521602	9.245,528320	357,650980	130,454300	54,025917	47,236774	0,000000	70,302574	0,139488	-6,743281	62,215172
C085	CASTEL DEL PIANO	Toscana	Grosseto	0,000103494830	932,438,412545	3.306,486521602	346,563629	130,454300	31,777092	52,222227	0,000000	91,077774	0,499565	-6,743281	47,275928
C102	CASTEL FOCIGNANO	Toscana	Arezzo	0,000050384436	453,939,419347	1,579,719997	287,454071	130,454300	23,968505	43,368614	5,823748	97,728806	0,918351	-6,743281	16,036080
C283	CASTEL SAN NICCOLO'	Toscana	Arezzo	0,000066186361	598,307,128052	1,665,366943	358,063507	130,454300	41,418785	43,084782	5,823748	85,458801	0,778754	-6,743281	57,787651
C101	CASTELFIORENTINO	Toscana	Firenze	0,000274130679	2.469,784,988328	7,999,974121	309,149200	130,454300	74,558908	44,096767	0,000000	66,812644	0,167263	-6,743281	0,000000
C113	CASTELFRANCO DISOTTO	Toscana	Pisa	0,000187010144	1.884,871,036704	6,024,413086	279,673889	130,454300	77,900642	43,294834	0,000000	34,551388	0,216022	-6,743281	0,000000
M322	CASTELFRANCO PIANDISCO'	Toscana	Arezzo	0,000132099827	1.190,155,608775	4,484,320000	265,403809	130,454300	80,972360	43,251677	0,000000	-5,001731	0,293940	-6,743281	22,603088
C147	CASTELL'AZZARA	Toscana	Grosseto	0,000031838980	286,853,647053	858,262024	435,774261	130,454300	72,420059	53,656475	0,000000	126,200172	1,998917	-6,743281	47,275928
C172	CASTELLINA IN CHIANTI	Toscana	Siena	0,000075089443	676,519,603974	2,191,774902	308,662903	130,454300	41,726673	47,939415	0,000000	62,110210	0,609393	-21,452991	47,275928
C174	CASTELLINAMARITIMA	Toscana	Pisa	0,000051865531	467,283,378158	1,359,713013	343,663239	130,454300	42,520695	43,000126	0,000000	69,998680	0,919093	10,494439	47,275928
C227	CASTELNUOVO BERARDENGA	Toscana	Siena	0,000158220105	1.425,486,896115	4,700,914941	303,242462	130,454300	59,972977	44,491650	0,000000	58,049782	0,284979	-21,452991	31,441797
C236	CASTELNUOVO DI GARFAGNANA	Toscana	Lucca	0,000134065205	1.208,042,910737	3,409,524902	354,314148	130,454300	81,809364	41,678288	5,823748	62,432358	0,367095	-6,743281	38,492393
C244	CASTELNUOVO DI VAL D'ICINA	Toscana	Pisa	0,000067629649	609,310,464941	1,602,136963	380,311096	130,454300	80,328843	51,879417	0,000000	65,898036	0,909154	-6,743281	57,787651
C318	CASTIGLION FIOCCCHI	Toscana	Arezzo	0,000041651795	375,262,545233	1,146,784058	327,203447	130,454300	79,104408	47,172577	0,000000	53,552254	1,087005	-6,743281	22,603088
C319	CASTIGLION FIORENTINO	Toscana	Arezzo	0,000256875181	2.314,321,260898	7,161,616211	323,156281	130,454300	45,048603	44,544910	5,823748	81,236946	0,187976	-6,743281	22,603088
C313	CASTIGLIONE D'ORCIA	Toscana	Siena	0,000063771798	484,457,914931	1,431,074951	338,627283	130,454300	29,087139	47,434658	0,000000	90,0709831	0,947742	-6,743281	47,275928
C310	CASTIGLIONE DELLA PESCAIA	Toscana	Grosseto	0,000475899944	4.287,628,547918	11,320,384766	378,752889	130,454300	49,326603	43,919167	0,000000	82,744308	0,110591	-6,743281	78,941238
C303	CASTIGLIONE DI GARFAGNANA	Toscana	Lucca	0,00028649159	258,115,082279	676,431030	381,883740	130,454300	69,637077	44,890960	0,000000	82,085091	1,881964	-6,743281	57,787651
C407	CAVRIELLA	Toscana	Arezzo	0,000155141284	1.397,748,008852	4,886,349121	286,051605	130,454300	69,637077	44,890960	0,000000	79,080424	0,279883	-21,452991	22,603088
C415	CECINA	Toscana	Livorno	0,000817747939	7.367,513,807501	20,725,326172	355,483612	130,454300	69,402992	44,731506	0,000000	90,065617	0,065617	-6,743281	38,492393
C529	CERRETO GUIDI	Toscana	Firenze	0,000146828194	1.322,851,084160	4,606,061035	287,197906	130,454300	71,131439	43,785305	0,000000	48,276882	0,993283	-6,743281	0,000000
C540	CERTALDO	Toscana	Firenze	0,000233332331	2.102,211,557868	6,734,567871	312,152405	130,454300	70,379535	44,620571	5,823748	94,186897	0,909331	-6,743281	0,000000
C587	CETONA	Toscana	Siena	0,000062561775	563,651,361863	1,561,203003	361,038580	130,454300	69,181915	43,785305	0,000000	73,532249	0,194941	-6,743281	22,603088
C609	CHIANI	Toscana	Pisa	0,000039437959	355,316,951052	975,491028	364,244202	130,454300	41,807697	45,330441	0,000000	104,818584	1,500589	-6,743281	47,275928
C631	CHIESNAUZZANESE	Toscana	Pisba	0,000108095890	973,888,945943	3,124,823975	311,662018	130,454300	48,966305	44,429323	0,000000	62,661285	0,437706	-6,743281	31,441797
C648	CHITIGNANO	Toscana	Arezzo	0,000022056953	198,722,487261	543,158020	385,984980	130,454300	29,605684	44,958184	5,823748	101,496330	2,482408	-6,743281	57,787651
C661	CHIVIGNANO	Toscana	Siena	0,000045302292	408,151,765154	1,152,034058	354,287933	130,454300	31,922932	50,722462	0,000000	82,312065	1,105843	10,494439	47,275928
C662	CHIVI	Toscana	Siena	0,000207849859	1.872,628,801940	5,170,769043	362,156342	130,454300	84,548829	45,068539	0,000000	85,971519	0,255379	-6,743281	22,603088
C663	CHUSIDELLA VERNA	Toscana	Arezzo	0,000069537268	628,497,181913	1,805,187012	347,053894	130,454300	41,829448	46,115799	5,823748	81,736229	0,761737	-6,743281	47,275928
C705	CINIGIANO	Toscana	Grosseto	0,000043759277	394,240,998698	1,073,088011	367,389191	130,454300	40,873378	48,990025	0,000000	105,641891	1,096980	-6,743281	47,275928
C774	CIVITELLAIN VAL D'ICIANA	Toscana	Arezzo	0,000199825904	1.800,334,844794	3,363,473633	335,665833	130,454300	83,564980	43,693596	0,000000	61,870228	0,222938	-6,743281	22,603088
C782	CIVITELLAPAGANICO	Toscana	Grosseto	0,000081988125	736,673,392720	1,880,489014	382,809204	130,454300	45,567150	48,948817	0,000000	94,898322	0,727570	25,204151	47,275928
C847	COLLEVAL D'ELSA	Toscana	Siena	0,000400563764	3.608,885,965176	11,690,331055	308,709909	130,454300	72,686653	44,806461	0,000000	67,983568	0,119230	-6,743281	0,000000
C869	COLLESALVETTI	Toscana	Livorno	0,0000435692456	3,925,637,508283	13,865,637695	283,142029	130,454300	71,152107	44,313188	0,000000	43,854458	0,113309	-6,743281	0,000000
C914	COMANO	Toscana	Massa-Carrara	0,000027412766	246,975,779187	589,530029	419,649560	130,454300	71,340675	45,236614	5,823748	123,936768	2,923826	-6,743281	47,275928
C996	COREGLIA ANTELMINELLI	Toscana	Lucca	0,000103941082	936,458,924773	2,868,784912	328,430511	130,454300	60,885978	50,029522	0,000000	48,508283	0,420830	-21,452991	57,787651
D077	COFONA	Toscana	Arezzo	0,0000504988147	4,549,699,200446	12,662,942383	359,292419	130,454300	51,805893	47,072052	0,000000	98,107269	0,103814	-6,743281	38,492393
M328	CORSPINA LORENZANA	Toscana	Pisa	0,0000103841082	832,088,275925	4,070,050000	229,011505	130,454300	36,866180	43,922516	0,000000	71,166199	0,328859	-31,452991	22,603088
D235	CUTIGNANO	Toscana	Firenze	0,00003523722	317,348,275925	9,081,725,905100	345,057892	130,454300	55,440000	47,237656	0,000000	104,542488	0,502925	-6,743281	16,036080
D399	DICOMANO	Toscana	Firenze	0,000093022951	838,091,839157	2,658,829834	319,210785	130,454300	78,450500	47,544000	0,000000	48,966297	0,334357	-21,452991	47,275928
D403	EMPOLI	Toscana	Firenze	0,0001008014757	9,081,725,905100	23,795,638672	381,855080	130,454300	82,914221	42,899951	0,000000	72,847237	0,052849	25,204151	38,492393
M319	FABBRICHE DIVERGIMOLI	Toscana	Lucca	0,000015379317	138,580,213137	372,250000	372,250000	130,454300	57,979820	59,502281	0,000000	73,470281	3,540960	-6,743281	22,603088
D510	FAUGLIA	Toscana	Pisa	0,000053452453	481,580,779085	1,454,717962	331,035370	130,454300	82,217766	43,969788	0,000000	57,919460	0,714258	-6,743281	31,441797
D575	FESOLE	Toscana	Firenze	0,000218441135	1,968,049,079942	5,873,937012	335,047699	130,454300	80,944557	44,617748	0,000000	54,134583	0,199006	-6,743281	31,441797
M321	FIGLINE INCISA VALDARNO	Toscana	Firenze	0,0000451256090	4,065,599,328770	14,461,380000	281,134949	130,454300	77,867404	44,287064	0,000000	3,938534	0,091148	-6,743281	31,441797
D590	FLATTIERA	Toscana	Massa-Carrara	0,000031943086	287,791,767798	711,029114	404,753845	130,454300	76,273361	48,296673	5,823748	91,502281	1,360140	-6,743281	57,787651

Codice contabile	Denominazione	Regione	Provincia	Coefficiente di riparto (A)	Costo standard globale (B = C * D)	Tonnellata di rifiuti urbani (C)	Costo standard per tonnellata (D = E + F + G + H + I + J + K + L)	Base nazionale (E)	Percentuale di raccolta differenziata (F)	Distanza (G)	Modalità di gestione (H)	Costo comunale di riferimento (popolazione, est. reddito, istruzione, densità) (I)	Dislocazione di acbi (costo fisso di gestione) (J)	Mobilità di raccolta (K)	Gruppi omogenei (L)
D612	FIRENZE	Toscana	Firenze	0.011710645708	105.507.259,457888	240.572,953125	438.568589	130.454300	75,339584	43.241219	0,000000	157.776947	0,005444	-6.743281	38.492393
D613	FRENZUOLA	Toscana	Firenze	0.000115264034	1.038.473,252032	3.159,197998	328.714203	130.454300	36,119907	51.430744	0,000000	69.785561	0,391061	-6.743281	47.275928
D629	FIZZANO	Toscana	Massa-Carrara	0.000123821686	1.115.573,378988	2.650,483154	420.894348	130.454300	80,018341	48.746113	5,823748	104.444221	0,363275	-6.743281	57.787651
D649	FOIANO DELL'ACHIANA	Toscana	Arezzo	0.000196135982	1.757.090,426838	5.731,136230	308.8331604	130.454300	47,851990	45.416157	0,000000	68.513672	0,235687	-6.743281	22.603088
D656	FOLLONICA	Toscana	Grosseto	0.000716517890	6.455.479,978468	16.480,255859	392.185683	130.454300	71,184616	44.672070	0,000000	90.325447	0,077584	-6.743281	62.215172
D730	FORTE DEI MARMI	Toscana	Lucca	0.0000397942619	3.495.175,554295	9.678,609875	361.086426	130.454300	77,031273	42.910179	0,000000	38.368227	0,124472	-6.743281	78.941238
D734	FOSCOLODORA	Toscana	Lucca	0.000009187207	82.772,299700	232,046990	356.704895	130.454300	41,856312	44.895630	0,000000	97.836960	5,838668	-21.452391	57.787651
D735	FOSDINOVO	Toscana	Massa-Carrara	0.000061298774	552.272,331959	1.463,411499	377.386902	130.454300	79,085923	43.737335	0,000000	72.867744	0,693647	-6.743281	57.787651
D815	FUCECCHIO	Toscana	Firenze	0.000324923464	2.827.457,466798	8.297,403569	284.233643	130.454300	70,737625	45.057781	0,000000	44.605289	0,121947	-17.237720	0,000000
D858	GADOLENCHIANTI	Toscana	Siena	0.000076286396	687.303,569418	1.938,493042	354.555603	130.454300	68,973839	48.020191	0,000000	76.830794	0,738349	-6.743281	47.275928
D874	GALLICIANO	Toscana	Lucca	0.000089298779	804.538,848831	2.251,625977	357.314606	130.454300	82,310043	42.243343	0,000000	60.117016	4,243343	25.204151	16.036060
D895	GAMBASSI TERME	Toscana	Firenze	0.000077978666	700.921,184494	1.998,078979	352.856204	130.454300	69,801376	44.724449	0,000000	66.934447	0,654832	-6.743281	47.275928
D948	GAUVRANO	Toscana	Grosseto	0.000186275799	1.678.254,942848	4.718,946777	355.641846	130.454300	58,644203	44.908990	0,000000	79.425079	0,275062	10.494439	31.441797
E169	GREVINCHIANTI	Toscana	Firenze	0.000300013359	2.702.975,404571	7.968,564941	399.289948	130.454300	82,310043	47.995674	0,000000	53.663044	0,168406	-6.743281	31.441797
E202	GROSSETO	Toscana	Grosseto	0.001909169876	17.200,698,107285	48.988,035156	351,120392	130.454300	57,947411	41.945110	0,000000	88.997231	0,027262	-6.743281	38.492393
E230	GUARDISTALLO	Toscana	Pisa	0.000030808729	277.571,764885	768,481018	361.195343	130.454300	37,675541	44.958902	0,000000	99.087921	1,744782	0,000000	47.275928
E291	IMPRUNETA	Toscana	Firenze	0.000270148571	2.438.908,091341	7.423,980469	327.844086	130.454300	39,739517	45.298521	0,000000	45.804459	0,184659	-6.743281	31.441797
E348	ISOLA DEL GIUGLIO	Toscana	Grosseto	0.000058464740	526.739,082052	1.389,574951	379.064890	130.454300	80,545906	46.856532	0,000000	90.504539	0,879088	-6.743281	78.941238
E413	LAJATICO	Toscana	Pisa	0.000012995401	117.082,280280	886,390015	132.088888	130.454300	37,027359	43.462917	0,000000	-105,174492	1,620326	-6.743281	31.441797
E432	LAMPORECCHIO	Toscana	Pisba	0.000130853563	1.178,927,376889	3.550,585938	886,390015	130.454300	68,500762	44.858311	0,000000	63.094448	0,401085	-6.743281	22.603088
E451	LARCIANO	Toscana	Pisba	0.000099789947	899,059,202613	2.836,310547	316,981934	130.454300	68,278130	45.258897	0,000000	56.663563	0,469272	-6.743281	45.224617
E466	LASTRA A SIGNA	Toscana	Firenze	0.000409640396	3.892,463,937554	12.169,011719	303,481702	130.454300	53,869275	44.301174	0,000000	36.189175	0,109462	-6.743281	45.224617
E468	LATERINA	Toscana	Arezzo	0.000067944565	612,147,699949	1.894,708984	323,082703	130.454300	64,267181	41.544052	0,000000	59.632603	0,725943	-6.743281	22.603088
E574	LCCIANMARDI	Toscana	Massa-Carrara	0.000062742659	565,281,037924	1.636,413940	345,438904	130.454300	79,446190	47.031136	0,000000	72.778175	0,612602	-6.743281	16.036060
E525	LIVORNO	Toscana	Livorno	0.0003589807525	32.342,431,269894	88.471,039603	365,570831	130.454300	80,605919	41.544052	0,000000	91.202744	0,014715	-6.743281	38.492393
E688	LONDA	Toscana	Firenze	0.000034126845	307,466,842861	887,526001	346,430847	130.454300	83,337402	46,085285	0,000000	33.948181	1,561347	-6.743281	57.787651
E693	LORO CUFFENNA	Toscana	Arezzo	0.000129126998	1.163,371,858686	3.788,492920	307,060383	130.454300	69,994698	44.139446	0,000000	52.834515	0,364661	-6.743281	16.036060
E715	LUCCA	Toscana	Lucca	0.002238545770	20.168,215,763253	53.975,011719	373,658386	130.454300	75,968712	53,857182	0,000000	81,807282	0,021846	-6.743281	38.492393
E718	LUCIGNANO	Toscana	Arezzo	0.000081621342	736,388,855763	2.264,810059	324,693390	130.454300	44,286991	46,299042	0,000000	87,169037	0,624249	-6.743281	22.603088
E810	MAGLIANO IN TOSCANA	Toscana	Grosseto	0.000056417838	508,297,481864	1.198,920044	423,962769	130.454300	82,544716	46,855478	5,823748	101,938018	1,073645	-6.743281	62.215172
E831	MARCIANO	Toscana	Livorno	0.000088203829	794,673,877735	1.943,927979	408,798004	130.454300	34,936974	48,742409	0,000000	103,767731	0,308187	-21.452391	47.275928
E833	MARCIANO DELLA CHIANA	Toscana	Arezzo	0.000060575897	545,759,582832	1.928,890015	282,793091	130.454300	40,889587	45,010182	0,000000	107,884753	0,868391	0,000000	78.941238
E901	MARLIANA	Toscana	Pisba	0.000057481857	517,883,759792	1.428,376,580268	363,236023	130.454300	40,430313	49,695663	0,000000	93,845230	0,685159	-6.743281	62.215172
E930	MARCIANA	Toscana	Livorno	0.000087435848	787,754,740780	1.759,844971	447,627350	130.454300	83,877090	46,038611	0,000000	107,884753	0,868391	0,000000	78.941238
E933	MARCIANO DELLA CHIANA	Toscana	Arezzo	0.000060575897	545,759,582832	1.928,890015	282,793091	130.454300	40,889587	45,010182	0,000000	107,884753	0,868391	0,000000	78.941238
E960	MARLIANA	Toscana	Pisba	0.000057481857	517,883,759792	1.428,376,580268	363,236023	130.454300	40,430313	49,695663	0,000000	93,845230	0,685159	-6.743281	62.215172
E971	MARRADI	Toscana	Firenze	0.000071533912	644,485,986729	1.805,183960	357,019562	130.454300	55,306076	48,828827	0,000000	81,096497	0,704240	-6.743281	47.275928
F023	MASSA E COZZILE	Toscana	Massa-Carrara	0.0002095434239	1.884,248,778555	5.601,564941	336,574707	130.454300	47,155193	44,551285	0,000000	85,641731	0,223101	-6.743281	38.492393
F025	MASSA MARITIMA	Toscana	Grosseto	0.000208663521	1.879,957,500033	5.089,042969	369,485392	130.454300	70,709563	42,559375	0,000000	69,894798	0,282700	-6.743281	31.441797
F035	MASSAROSA	Toscana	Lucca	0.000050998305	4.594,838,306287	13.132,416016	349,885223	130.454300	75,573669	43,302769	0,000000	61,977367	0,095800	-6.743281	45.224617
F225	MINUCCIANO	Toscana	Lucca	0.000039206808	353,234,393376	840,322021	420,355988	130.454300	81,737839	46,479111	0,000000	77,245682	1,447269	25.204151	57.787651
F283	MOLAZZANA	Toscana	Lucca	0.000018332757	174,178,802720	455,859885	382,088379	130.454300	44,432831	41,398967	0,000000	84,600653	2,824654	10.494439	57.787651
F384	MONSUMATO TERME	Toscana	Pisba	0.000030632608	2.759,851,121938	7.894,611328	349,586770	130.454300	69,771660	46,103630	0,000000	64,643669	0,132138	-6.743281	45.224617
F388	MONTAIONE	Toscana	Firenze	0.000099961688	900,606,331369	2.260,419922	398,424347	130.454300	70,537003	44,750023	0,000000	79,899651	0,588440	-6.743281	78.941238
F402	MONTALCINO	Toscana	Siena	0.000157259895	1.416,827,285773	3.888,826904	364,520294	130.454300	70,547394	46,848832	0,000000	75,784332	0,354822	-6.743281	47.275928
F410	MONTALE	Toscana	Pisba	0.000255967106	2.306,139,945065	6.710,417969	331,665619	130.454300	80,22809	44,917397	5,823748	62,83748	0,200054	-6.743281	45.224617
F437	MONTE ARGENTARIO	Toscana	Grosseto	0.0000318194930	2.866,782,576902	8.648,114258	331,492218	130.454300	43,249901	44,816513	0,000000	57,354340	0,145298	-6.743281	62.215172
F428	MONTE SAN SAVINO	Toscana	Arezzo	0.000152016928	1.369,599,069799	3.910,386963	350,246429	130.454300	83,904503	45,564125	0,000000	74,186284	0,277460	-6.743281	22.603088
F482	MONTECARLO	Toscana	Lucca	0.000064852817	578,787,794303	1.635,149048	354,577942	130.454300	76,875237	45,878469	0,000000	52,823397	0,739342	25.204151	22.603088
F458	MONTECATINI VAL DI CECINA	Toscana	Pisa	0.000039478344	355,689,813897	1.113,149048	319,534760	130.454300	26,964342	42,391842	0,000000	92,795692	1,105677	-21.452391	47.275928



Codice contabile	Denominazione	Regione	Provincia	Coefficiente di riparto (A)	Costo standard globale (B = C * D)	Tombole di rifili urbi o bini (C)	Costo standard per tonnellata (D = E + F + G + H + I + J + K + L)	d ca							
								Base nazionale (E)	Percentuale di raccolta differenziata (F)	Direzione impiantistica e districa (G)	Mobilità di gestione (H)	Costo comunale di riferimento (popolazione, est. reddito, istruzione, detriti) (I)	Discrepanzia di costi (costo fisso di gestione) (J)	Mobilità di raccolta (K)	Gruppi omogenei (L)
A561	MONTECATINI-TERME	Toscana	Pis bbia	0,0000785516632	6,896,934,971,667	17,103,453,125	404,952820	130,454300	60,167435	46,851528	0,000000	95,203613	0,077923	-6,743281	78,941238
F551	MONTELUPO FIORENTINO	Toscana	Firenze	0,000220646100	1,987,914,744,615	323,092133	323,092133	130,454300	71,517830	44,316872	0,000000	38,098801	0,223007	-6,743281	45,224617
F565	MONTMIGNANO	Toscana	Arezzo	0,000018259573	164,509,928,843	435,997009	377,318939	130,454300	49,229370	44,719337	5,823748	103,079041	3,481520	-6,743281	47,275928
F572	MONTMURLO	Toscana	Pab	0,000639010015	5,757,171,480,203	17,394,826,172	330,970337	130,454300	82,121475	43,549152	0,000000	36,284424	0,079685	-6,743281	45,224617
F592	MONTEPULCIANO	Toscana	Sena	0,00048163900	3,136,798,516,444	8,351,075,915	375,614929	130,454300	72,016914	45,305994	5,823748	90,058984	0,159104	-6,743281	38,492393
F594	MONTERCHI	Toscana	Arezzo	0,000035770078	322,271,121,282	839,085022	343,175659	130,454300	36,119907	47,139244	5,823748	85,995766	1,308059	-21,452991	57,787651
F598	MONTERIGGIONI	Toscana	Sena	0,000282416871	2,544,439,549,006	7,246,670,988	35,118408	130,454300	73,388983	46,511383	0,000000	75,874710	0,190615	-6,743281	31,441797
F605	MONTERODUNO MARITTIMO	Toscana	Sena	0,000169707506	1,528,982,625,901	4,617,840,820	331,103363	130,454300	75,139008	43,535748	0,000000	65,829086	0,286425	-6,743281	22,603088
F612	MONTEROTONDO	Toscana	Grosseb	0,00025890957	233,285,013,174	725,648,987	321,457092	130,454300	37,432472	45,013866	5,823748	64,563271	1,834805	-21,452991	57,787651
F640	MONTESCUDAIO	Toscana	Pisa	0,000056551514	509,501,815,196	1,584,805,054	321,491791	130,454300	53,037437	44,504875	0,000000	66,865196	0,807056	-21,452991	47,275928
F686	MONTEVARCHI	Toscana	Firenze	0,000197289856	1,777,486,279,093	5,588,462,891	318,063538	130,454300	71,911652	43,470493	0,000000	47,277641	0,250974	-6,743281	31,441797
F688	MONTECATINI	Toscana	Arezzo	0,000527267014	4,750,421,031,999	14,210,869,141	334,280823	130,454300	36,006474	43,996594	0,000000	63,842548	0,092864	-21,452991	38,492393
F676	MONTECATINI	Toscana	Pisa	0,000018208173	164,046,842,728	499,248,011	328,562866	130,454300	53,021236	52,830734	0,000000	63,784286	2,649401	-21,452991	47,275928
F677	MONTIERI	Toscana	Grosseb	0,000030177751	271,886,955,697	712,421,021	381,838031	130,454300	43,395740	48,940871	0,000000	82,869949	1,529752	-21,452991	47,275928
F679	MONTIGNOSO	Toscana	Massa-Carrara	0,000286931203	2,399,515,456,077	6,401,226,074	374,952478	130,454300	80,547920	43,474022	0,000000	64,892284	0,212078	-6,743281	47,275928
F686	MONTOPOLI VAL D'ARNO	Toscana	Pisa	0,000151706357	1,366,800,972,252	4,794,347,168	285,145416	130,454300	71,911652	43,470493	0,000000	103,516327	44,706631	-6,743281	62,215172
F802	MULAZZO	Toscana	Massa-Carrara	0,000035603974	320,770,999,220	771,510,010	412,561890	130,454300	80,759360	48,222481	0,000000	39,403316	0,240519	-6,743281	0,000000
F815	MURLO	Toscana	Sena	0,00008173605	524,116,075,630	1,528,121,948	342,980530	130,454300	53,961094	45,132030	5,823748	80,940742	0,845689	-21,452991	47,275928
G088	ORBETELLO	Toscana	Grosseb	0,000421423285	3,796,819,990,207	11,549,375,977	328,746765	130,454300	24,879504	42,848872	0,000000	82,177083	0,105224	-6,743281	38,492393
G090	ORTIANO PSANO	Toscana	Pisa	0,000014326280	129,072,682,845	367,747742	358,003009	130,454300	41,496204	43,850032	0,000000	74,546883	3,793106	25,204151	22,603088
G139	ORTIGNANO RAGGIOLO	Toscana	Arezzo	0,000026752209	241,024,476,874	630,700,989	382,153320	130,454300	74,680886	43,520050	5,823748	84,859485	2,532272	-6,743281	47,275928
G254	PALMA	Toscana	Pisa	0,000120433578	1,085,048,344,409	3,245,482,178	334,325775	130,454300	54,414825	43,454000	0,000000	65,223190	0,446736	-6,743281	47,275928
G270	PALAZZOLO SUL SENIO	Toscana	Firenze	0,000029404795	264,922,988,403	757,330,017	349,811829	130,454300	51,125501	47,025480	0,000000	79,094414	1,579709	-6,743281	47,275928
G395	PECCHOLI	Toscana	Pisa	0,000132126741	1,190,398,096,330	3,856,375,977	325,567749	130,454300	45,534740	43,218468	0,000000	81,909309	0,458309	-6,743281	22,603088
G420	PELAGO	Toscana	Firenze	0,00003270771	570,039,076,594	1,828,887,939	311,519539	130,454300	61,901318	46,482460	0,000000	51,303211	0,364811	-6,743281	22,603088
G451	PERGINE VAL D'ARNO	Toscana	Arezzo	0,00006327071	395,570,970,242	971,297,974	407,260162	130,454300	80,322990	47,880862	0,000000	70,974724	0,722442	-21,452991	22,603088
G480	PESAGLIA	Toscana	Lucca	0,000055123133	496,632,791,914	1,284,706,055	382,868340	130,454300	82,121178	59,502285	0,000000	68,641197	0,825045	-6,743281	57,787651
G491	PESCIA	Toscana	Pis bbia	0,000457020260	4,117,531,716,183	11,527,946,289	357,178253	130,454300	77,543861	41,937172	0,000000	68,649513	0,112103	-6,743281	45,224617
G547	PIANCASTAGNANO	Toscana	Sena	0,000113599553	1,023,477,084,214	3,120,408,936	327,994537	130,454300	69,845146	47,815983	0,000000	70,970880	0,415496	-6,743281	16,080600
G582	PIAZZA AL SERCHIO	Toscana	Lucca	0,000043905903	6,524,285,612,461	16,547,023,438	394,287567	130,454300	72,862213	44,569954	0,000000	75,096207	1,285712	25,204151	57,787651
G602	PIENZA	Toscana	Sena	0,000079142860	713,038,932,093	1,726,822,998	412,919525	130,454300	80,599937	46,100983	0,000000	82,719437	0,846933	-6,743281	78,941238
G628	PIETRASANTA	Toscana	Lucca	0,00024154885	6,524,285,612,461	16,547,023,438	394,287567	130,454300	80,322990	47,880862	0,000000	80,289307	0,068236	-6,743281	62,215172
G636	PIEVANIEVOLE	Toscana	Pis bbia	0,000183108125	1,849,715,731,330	4,824,062,988	335,031403	130,454300	53,393940	45,248317	0,000000	67,214272	0,244253	-6,743281	45,224617
G648	PIEVE FOSCIANA	Toscana	Lucca	0,000054249316	488,760,121,783	1,262,498,047	387,137929	130,454300	83,971375	42,261860	5,823748	72,503319	1,079372	-6,743281	57,787651
G653	PIEVESANTO STEFANO	Toscana	Arezzo	0,000072086326	649,462,965,621	1,812,426,025	388,339020	130,454300	54,447231	50,475727	0,000000	85,877295	0,749873	-21,452991	57,787651
G687	POMBINO	Toscana	Pisa	0,0000810691597	7,303,939,579,127	21,121,191,411	345,795776	130,454300	51,660053	42,836639	0,000000	89,234200	0,061506	-6,743281	38,492393
G702	PISA	Toscana	Pisa	0,000325885830	29,063,672,641,985	71,802,554,688	404,772125	130,454300	72,914280	43,851795	0,000000	125,532888	0,018498	-6,743281	38,492393
G713	PISTOIA	Toscana	Pis bbia	0,000032176757	289,897,029,434	849,349,976	341,316345	130,454300	40,025200	49,479372	0,000000	94,089317	1,433355	-31,947452	57,787651
G716	PITIGLIANO	Toscana	Grosseb	0,000074892923	674,749,045,578	1,745,301,025	386,609878	130,454300	62,598114	50,868141	0,000000	101,433922	0,721875	-6,743281	47,275928
G746	PODENZANA	Toscana	Massa-Carrara	0,000024191820	217,956,608,679	640,968,023	340,033325	130,454300	73,486435	45,386173	5,823748	58,704170	0,082503	-6,743281	22,603088
G752	POGGIBONSI	Toscana	Sena	0,000581102541	5,235,453,114,478	14,332,351,563	318,606445	130,454300	83,414085	43,525166	0,000000	45,640938	0,257830	-6,743281	45,224617
G804	POMARANCE	Toscana	Pis bbia	0,000211874122	1,908,883,461,712	5,107,775,879	378,721069	130,454300	83,414085	43,525166	0,000000	45,640938	0,257830	-6,743281	45,224617
G822	PONSCICO	Toscana	Pisa	0,000023065792	2,009,715,004,236	5,545,279,053	348,308228	130,454300	72,127449	47,898622	0,000000	72,775482	0,363863	-6,743281	31,441797
G825	PONTASSIEVE	Toscana	Firenze	0,000421987593	3,801,904,316,687	10,510,415,039	361,727925	130,454300	82,953392	46,040489	0,000000	63,674049	0,123785	-6,743281	45,224617
G833	PONTEBUGGIANESE	Toscana	Pis bbia	0,000190799009	1,719,006,894,905	5,200,709,998	330,567383	130,454300	51,109100	43,893788	0,000000	66,377068	0,012826	-6,743281	45,224617
G843	PONTEREDA	Toscana	Pisa	0,000617437062	5,562,809,590,712	15,209,669,922	365,741638	130,454300	83,867348	41,840350	0,000000	77,959885	0,070656	-6,743281	38,492393
G870	PONTREMIOLI	Toscana	Massa-Carrara	0,000159717759	1,438,979,833,512	3,500,099,854	411,125366	130,454300	81,289956	49,311184	0,000000	98,695808	0,330758	-6,743281	57,787651



Codice contabile	Denominazione	Regione	Provincia	Coefficiente di riparto (A)	Costo standard globale (B = C * D)	Tonnellata di rifiuti urbani (C)	Costo standard per tonnellata (D = E + F + G + H + I + J + K + L)	Base nazionale (E)	Percentuale di raccolta differenziata (F)	Diffrizione impiantistica e distacca (G)	Mobilità di gestione (H)	Costo comunale di riferimento (popolazione, est. reddito, istruzione, servizi) (I)	Disaccoppiamento di costi (costo fisso di gestione) (J)	Mobilità di raccolta (K)	Gruppi omogenei (L)
G879	POPI	Toscana	Arezzo	0,000136934002	1.233.709,194643	3.705,202881	332,9685705	130,454300	34,304896	41,767500	58,23748	69,221809	0,349980	-6,743281	57,787651
G882	PORCARI	Toscana	Lucca	0,000176042311	1.586.056,165025	5.955,660156	296,145782	130,454300	73,048515	43,275608	0,000000	23,903688	0,259538	25,204151	0,000000
E680	PORTO AZZURRO	Toscana	Livorno	0,000097998503	882,919,158191	2.959,364990	298,347504	130,454300	30,286274	41,920593	0,000000	64,987099	0,431505	-31,947432	62,215172
G912	PORTO FERRAO	Toscana	Livorno	0,000420042464	3.784,379,639628	10.311,6311523	366,834564	130,454300	74,857735	42,896423	0,000000	63,519978	0,134269	-6,743281	62,215172
G999	PRATO	Toscana	Prato	0,000552957090	50.029,480,292363	135,432,984375	369,403809	130,454300	79,117416	43,965735	0,000000	84,805977	0,009368	-6,743281	38,492393
M329	PRATOVECCHIO STIA	Toscana	Arezzo	0,000086423265	778,631,838198	3.198,970000	243,553070	130,454300	42,828583	43,366555	5,823748	26,085533	0,412304	-21,452991	16,036060
H109	QUARRATA	Toscana	Pisba	0,000502890000	4.528,994,005479	12.658,214844	357,790894	130,454300	84,715889	45,270832	0,000000	58,775429	0,093131	-6,743281	45,224617
H153	RADDI IN CHIANTI	Toscana	Siena	0,000055316498	498,392,938060	1.378,827026	361,986603	130,454300	45,907444	49,184025	0,000000	78,001038	0,951563	-21,452991	78,941238
H156	RADICOFANI	Toscana	Siena	0,00004222705	380,406,174421	978,052024	390,550720	130,454300	57,882595	50,294598	0,000000	78,106598	1,332558	25,204151	47,275928
H157	RADICONOLI	Toscana	Siena	0,000029348949	210,962,748261	508,891998	413,974054	130,454300	64,575066	48,291794	0,000000	109,860092	2,422467	10,494439	47,275928
H185	RAPOLANO TERME	Toscana	Siena	0,000107512844	968,638,772334	2.835,118983	341,857196	130,454300	73,922081	42,405777	0,000000	69,727843	0,448599	-6,743281	31,441797
H222	REGGELLO	Toscana	Firenze	0,000351307218	3.165,108,289850	9.623,520508	328,892975	130,454300	81,873711	43,286190	0,000000	48,935043	0,145261	-6,743281	22,603088
H305	RIO MARINA	Toscana	Firenze	0,000147360439	1.327,646,350103	4.218,437500	314,724670	130,454300	80,339844	45,331146	0,000000	42,426842	0,312754	-6,743281	62,215172
H287	RIO NELL'ELBA	Toscana	Livorno	0,000083502135	752,313,886371	1.951,840942	406,251892	130,454300	71,503227	43,477020	0,000000	104,679904	0,6715276	-6,743281	62,215172
H319	RIPARABELLA	Toscana	Pisa	0,000039835040	359,894,460287	1.005,988000	366,971100	130,454300	69,949181	42,405777	0,000000	88,152176	1,604499	-21,452991	47,275928
H417	ROCCALBEGNA	Toscana	Grosseto	0,00016629655	149,826,958925	380,036011	394,244110	130,454300	68,804779	47,118786	0,000000	90,909928	1,368503	10,494439	47,275928
H449	ROCCA STRADA	Toscana	Grosseto	0,000200109765	1.802,892,289851	5.086,262207	354,463104	130,454300	72,628729	50,022820	0,000000	125,349239	3,024683	10,494439	47,275928
H570	ROSGIANO MARITTIMO	Toscana	Livorno	0,001160762883	10.457,912,174975	27.543,779297	379,883289	130,454300	71,834846	46,899216	0,000000	91,967216	0,258237	-6,743281	22,603088
H635	RUFINA	Toscana	Firenze	0,000103852521	935,661,031322	3.144,157959	297,587158	130,454300	69,838531	43,554619	0,000000	44,031425	0,415515	-6,743281	16,036060
H744	SAMBUCA PISTOIESE	Toscana	Pisba	0,000044571610	297,019,947747	851,601990	348,777893	130,454300	70,609997	45,612450	0,000000	55,072296	0,162270	-6,743281	31,441797
H790	SAN CASCIANO DEI Bagni	Toscana	Siena	0,000044571610	401,568,672004	1.162,121948	345,547791	130,454300	49,942808	43,554619	0,000000	93,838646	1,098980	-21,452991	47,275928
H791	SAN CASCIANO IN VAL DI PESA	Toscana	Firenze	0,000312328458	2.819,328,493065	8.448,693359	333,060791	130,454300	77,060997	45,612450	0,000000	55,072296	0,162270	-6,743281	31,441797
H875	SAN GIMIGNANO	Toscana	Siena	0,000244262158	2.200,684,020400	5.838,159180	376,948273	130,454300	62,209202	47,321785	0,000000	64,547447	0,217592	-6,743281	78,941238
H911	SAN GIOVANNI D'ASSO	Toscana	Pisa	0,000022554936	203,209,071644	482,075653	389,508759	130,454300	75,820099	44,615810	0,000000	83,064331	0,082348	-6,743281	62,215172
H901	SAN GIOVANNI VAL D'ARNO	Toscana	Arezzo	0,00073762111	3.367,416,025839	9.381,548828	358,940308	130,454300	69,077873	43,858594	0,000000	79,709122	1,899494	-6,743281	47,275928
A562	SAN GIULIANO TERME	Toscana	Pisa	0,000077606321	699,195,456225	1.976,895020	353,683655	130,454300	70,978547	46,306801	0,000000	92,719940	0,341256	-21,452991	31,441797
H937	SAN GODENZO	Toscana	Firenze	0,000031394449	282,848,816346	730,829589	387,026215	130,454300	75,820099	48,520538	0,000000	85,910133	1,899494	-6,743281	47,275928
H980	SAN MARCELLO PISTOIESE	Toscana	Pisba	0,00037712737	4.844,531,949846	13.352,752930	352,401215	130,454300	71,659286	47,327656	0,000000	48,012703	0,086083	-6,743281	45,224617
I046	SAN MINATO	Toscana	Pisa	0,000537712737	4.844,531,949846	13.352,752930	352,401215	130,454300	71,659286	47,327656	0,000000	48,012703	0,086083	-6,743281	45,224617
I135	SAN QUIRICO D'ORCIA	Toscana	Siena	0,000077606321	699,195,456225	1.976,895020	353,683655	130,454300	70,978547	46,306801	0,000000	92,719940	0,341256	-21,452991	31,441797
I142	SAN ROMANO IN GARFAGNANA	Toscana	Lucca	0,000025673525	231,306,057880	612,918030	377,384979	130,454300	81,477745	43,605786	0,000000	68,662666	2,140146	-6,743281	57,787651
I90	SAN VINCENZO	Toscana	Livorno	0,000398422299	3.589,592,401845	9.188,375977	390,666687	130,454300	51,514214	45,154430	5,823748	85,380379	0,141688	-6,743281	78,941238
I155	SANSEPOLCRO	Toscana	Arezzo	0,000428389983	3.859,586,580130	10.955,361328	352,269012	130,454300	64,299591	47,888973	0,000000	84,809242	0,118410	-6,743281	31,441797
I177	SANTACROCESU L'ARNO	Toscana	Pisa	0,000204688834	1.844,147,492381	6.998,324219	263,512726	130,454300	78,605544	43,941212	0,000000	17,061558	0,192412	-6,743281	0,000000
I187	SANTA FIORA	Toscana	Grosseto	0,000058819580	529,926,983792	1.452,197998	364,913727	130,454300	28,882026	53,800919	0,000000	100,151380	0,780753	-6,743281	0,000000
E217	SANTALUCE	Toscana	Pisa	0,000039801108	358,588,756000	993,944983	360,827698	130,454300	35,212452	43,354622	0,000000	92,580368	1,455609	10,494439	47,275928
E442	SANTAMARIA AMONTE	Toscana	Pisa	0,000167155505	1.505,990,329469	5.331,341797	282,478688	130,454300	77,231895	43,252824	0,000000	38,052884	0,260275	-6,743281	0,000000
E355	SARTANO	Toscana	Siena	0,000108149538	974,366,075997	3.071,607910	374,524567	130,454300	71,815346	44,936236	0,000000	86,910219	0,515896	-6,743281	47,275928
H454	SASSETTA	Toscana	Livorno	0,000012012475	108,226,592879	287,070007	377,004181	130,454300	37,869995	47,836597	5,823748	78,997843	3,741838	25,204151	47,275928
B962	SCANDICCI	Toscana	Firenze	0,001119344543	10.084,753,483099	29,047,839844	347,177399	130,454300	74,884422	43,291306	0,000000	60,203397	0,945672	-6,743281	45,224617
E504	SCANSANO	Toscana	Grosseto	0,000080275982	723,247,805682	1.861,420044	388,546265	130,454300	72,237891	47,201148	0,000000	112,159500	0,870426	-21,452991	47,275928
E510	SCARLUINO	Toscana	Grosseto	0,000146829871	1.322,858,090650	3.341,352051	395,905029	130,454300	74,884422	43,291306	0,000000	60,203397	0,945672	-6,743281	45,224617
M326	SCARPERIA E SAN PIERO	Toscana	Grosseto	0,000192888535	1.737,805,469811	6.834,250000	254,278885	130,454300	58,498367	47,971512	0,000000	73,418266	0,192870	-6,743281	78,941238
E571	SEGGIANO	Toscana	Grosseto	0,000020871120	188,038,709737	502,559998	374,161713	130,454300	25,830027	53,166710	5,823748	115,978226	2,376068	-6,743281	47,275928
E601	SERAPONIANO	Toscana	Grosseto	0,000024051911	216,696,098158	548,791992	394,860168	130,454300	25,765207	52,574791	0,000000	136,467911	2,322715	0,000000	47,275928
E622	SERAVEZZA	Toscana	Lucca	0,000027639755	2.456,352,457912	7.037,141113	349,055450	130,454300	77,840572	43,598720	0,000000	72,491417	0,183950	-6,743281	31,441797
E660	SERRAVALLE PISTOIESE	Toscana	Pisba	0,000156628801	1.411,149,819589	4.207,701172	335,373108	130,454300	68,820549	46,497276	0,000000	50,835489	0,284180	-6,743281	45,224617
E681	SESTINO	Toscana	Arezzo	0,000023492904	211,659,710029	568,568970	373,581543	130,454300	37,628926	47,117189	0,000000	105,110947	2,227808	-6,743281	57,787651
E684	SESTO FIORENTINO	Toscana	Firenze	0,00107204185	15.381,084,635911	42.839,312500	359,041351	130,454300	81,789856	43,118469	0,000000	65,163376	0,034031	-6,743281	45,224617

Codice contabile	Denominazione	Regione	Provincia	Coefficiente di riparto (A)	Costo standard totale (B = C * D)	Tonnellata di rifiuti urbani (C)	Costo standard per tonnellata (D = E + F + G + H + I + J + K + L)	Base nazionale (E)	Percentuale di raccolta differenziata (F)	Direzionale impiantistica e distrettuale (G)	Mobilità di gestione (H)	Costo comunale di riferimento (popolazione, est. reddito, istruzione, densità) (I)	Dislocazione di acbi (costo fisso di gestione) (J)	Mobilità di raccolta (K)	Gruppi omogenei (L)
I726	SIENA	Toscana	Siena	0,001528142901	13.767.892,162563	36.482,628906	377.380402	130.454300	64,089828	45,698166	0,000000	105,354988	0,034924	-6,743281	38.492393
I728	SIENA	Toscana	Firenze	0,000495011302	3.648.956,139854	10.820,579102	334.135771	130.454300	77,147217	42,868736	0,000000	45,256371	0,127840	-6,743281	45.224617
M847	SILLANO GIUNCIUGNANO	Toscana	Lucca	0,00020174407	181.761,657214	530,680000	342.507080	130.454300	28,066252	62,205082	0,000000	61,509979	2,483836	0,000000	57.787651
A488	SINALUNGA	Toscana	Siena	0,000297638250	2.681,576,821931	7.839,933105	342,084412	130.454300	72,889653	45,230744	0,000000	77,885205	0,177725	-6,743281	22.603088
B41	SORANO	Toscana	Grosseto	0,000013258663	642,611,565155	1.613,700200	398,205170	130.454300	51,028076	52,387352	0,000000	122,889396	0,814416	-6,743281	47.275928
B77	SOWILLE	Toscana	Siena	0,00020306798948	1.863,158,597018	5.456,483105	341,460907	130.454300	64,105141	46,471527	0,000000	76,228989	0,249730	-6,743281	31.441797
B91	STAZZEMMA	Toscana	Lucca	0,000051192565	461,220,766643	1.464,488018	314,940491	130.454300	37,092175	44,463570	0,000000	75,228989	0,859453	-31,947432	57.787651
L019	SUBBIANO	Toscana	Arezzo	0,000114899943	1.033,391,062822	3.167,672119	326,230438	130.454300	78,272118	45,638554	5,823748	56,330013	0,419862	-6,743281	16.036080
L038	SUIVERETO	Toscana	Livorno	0,000054415080	490,235,590807	1.314,480957	372,963623	130.454300	69,715103	46,904503	0,000000	84,517288	0,839806	-6,743281	47.275928
L067	TALLA	Toscana	Arezzo	0,000018094964	163,026,885070	477,303986	341,557770	130.454300	35,471722	44,360081	5,823748	71,948968	2,456611	-6,743281	57.787651
L123	TAVARNELLE VAL DI PESA	Toscana	Arezzo	0,000215032006	1.937,934,476675	6.494,470215	298,305237	130.454300	79,032893	43,959254	0,000000	51,394081	0,198031	-6,743281	0,000000
L138	TERRANUOVA BRACCIOLINI	Toscana	Arezzo	0,000020905284	1.891,145,187019	5.778,891602	327,363800	130.454300	42,069967	44,406994	0,000000	69,574005	0,536987	-6,743281	22.603088
L303	TERRICCIOLA	Toscana	Pisa	0,0000160134594	1.442,735,316929	4.286,511290	396,575653	130.454300	63,716225	44,087948	0,000000	82,151749	0,905662	-6,743281	22.603088
L386	TORRADI SIENA	Toscana	Siena	0,00002722927	24,677,017,69822	650,531006	383,948151	130.454300	75,872116	47,142242	0,000000	102,987419	47,600616	-6,743281	45.224617
L522	TRESANA	Toscana	Massa Carrara	0,000028370274	255,602,463048	639,802979	403,289793	130.454300	79,475914	46,854240	5,823748	88,099861	1,531382	-6,743281	57.787651
L533	TREQUANDA	Toscana	Siena	0,000100440732	904,922,460525	2.748,325928	329,263153	130.454300	57,850185	47,600616	0,000000	54,419506	0,457244	-6,743281	45.224617
L539	VAGLISSOTTO	Toscana	Lucca	0,000015179930	136,763,831945	394,071014	347,059772	130.454300	33,889228	44,820042	5,823748	70,995293	3,483584	-6,743281	57.787651
L557	VAGLIA	Toscana	Firenze	0,000090847724	818,494,093287	2.551,022949	320,849385	130.454300	58,971075	47,008911	5,823748	68,901718	0,496862	-6,743281	16.036080
L579	VIANO	Toscana	Pistoia	0,000214249486	1.930,284,331531	5.535,081055	348,736420	130.454300	82,923668	46,398371	0,000000	61,437198	0,475401	-6,743281	62.15172
L775	VECCHIANO	Toscana	Pistoia	0,0000259379319	2.336,882,338828	6.259,725098	373,320282	130.454300	79,550217	46,195869	0,000000	55,008878	0,750116	-6,743281	16.036080
L833	VIAREGGIO	Toscana	Lucca	0,000093735290	844,509,671948	2.629,175049	321,207092	130.454300	79,639889	46,398371	0,000000	61,437198	0,475401	-6,743281	62.15172
L838	VICCHIO	Toscana	Firenze	0,00014367765	1.294,467,239055	4.289,814941	301,755632	130.454300	58,935866	49,562381	0,000000	53,997346	0,311016	-6,743281	16.036080
L850	VICOPISANO	Toscana	Pisa	0,000188588239	1.699,088,910216	4.639,886719	366,191895	130.454300	82,069160	42,577026	0,000000	72,324966	0,285193	-6,743281	45.224617
L913	VILLA BASILICA	Toscana	Lucca	0,000026263885	239,890,686284	604,645996	298,131958	130.454300	74,111084	46,031670	0,000000	47,103504	1,633096	-17,237720	16.036080
L926	VILLA COLLEMANDINA	Toscana	Lucca	0,000021852326	198,878,899198	517,924011	380,130859	130.454300	42,196605	43,521286	5,823748	83,209213	2,445640	25,204151	47.275928
L946	VILLAFRANCA IN LUNGIANA	Toscana	Massa Carrara	0,00005826638	593,066,201194	1.680,915039	352,823425	130.454300	78,301888	47,851588	5,823748	80,847728	0,851423	-6,743281	16.036080
M059	VINCI	Toscana	Firenze	0,000279179739	2.512,274,551932	7.390,187012	340,353302	130.454300	71,317207	44,068371	0,000000	55,844276	0,187842	-6,743281	45.224617
M126	VOLTERRA	Toscana	Pisa	0,000255285971	2.300,003,246225	6.230,765137	368,136566	130.454300	75,541153	52,932874	0,000000	85,317009	0,192895	-6,743281	31.441797
M169	ZERI	Toscana	Massa Carrara	0,000018160480	163,617,147008	356,950012	458,375519	130.454300	83,129226	51,956850	5,823748	144,830432	2,448244	-6,743281	22.603088
A045	ACQUASPARTA	Umbria	Terni	0,000093069155	836,508,119091	2.014,406006	416,255788	130.454300	82,048867	30,124638	5,823748	84,214905	0,599524	25,204151	57.787651
A207	ALLERONA	Umbria	Terni	0,000029453677	263,363,400961	689,320007	384,964020	130.454300	82,797356	30,437860	5,823748	93,438934	1,461915	-17,237720	22.603088
A242	ALVANO	Umbria	Terni	0,000019183305	172,832,313407	462,535004	373,863208	130.454300	83,042557	29,418283	5,823748	74,748912	2,873189	25,204151	57.787651
A262	AMIELA	Umbria	Terni	0,000192576054	1.735,017,199016	4.955,312988	458,375519	130.454300	79,490768	27,799612	5,823748	90,386559	0,247266	-6,743281	22.603088
A439	ARRONE	Umbria	Terni	0,000040604237	365,824,557951	955,028870	381,851288	130.454300	84,818451	35,483322	5,823748	73,169785	1,057334	-6,743281	57.787651
A475	ASSISI	Umbria	Perugia	0,000673279903	6.065,926,610020	16.960,240234	357,655701	130.454300	81,354202	31,743847	0,000000	89,325798	0,079055	-6,743281	31.441797
A480	ATTILIANO	Umbria	Terni	0,000025901343	233,358,584757	721,291992	323,528959	130.454300	73,709831	29,721642	5,823748	72,880290	1,846011	-6,743281	16.036080
M258	AVIGLIANO UMBRO	Umbria	Terni	0,000045924829	413,760,521296	1.069,586548	386,841553	130.454300	82,827080	28,852338	5,823748	78,945924	1,174448	-6,743281	47.275928
A691	BASCHI	Umbria	Terni	0,000042607096	376,958,719106	935,992736	376,999519	130.454300	80,249688	29,908060	5,823748	78,945924	1,174448	-6,743281	47.275928
A710	BASTIA UMBRA	Umbria	Perugia	0,000432435819	3.896,037,96679	11.255,663086	346,140228	130.454300	82,671028	26,456060	0,000000	67,967834	0,109688	-6,743281	22.603088
A832	BETTONA	Umbria	Perugia	0,000064260796	578,958,719106	1.849,423462	313,048218	130.454300	69,028600	27,566280	0,000000	69,676682	0,862541	-6,743281	22.603088
A835	BEGGANA	Umbria	Perugia	0,000087818416	791,201,496508	2.416,010386	327,482574	130.454300	54,560661	27,889913	0,000000	89,603218	0,475991	-6,743281	31.441797
B446	CALVI DELL'UMBRIA	Umbria	Terni	0,000030037391	270,622,379099	657,010010	411,899933	130.454300	78,613968	37,481385	0,000000	112,529976	1,775963	-6,743281	57.787651
B504	CAMPELLO SUL CLITUNNO	Umbria	Perugia	0,000073896538	665,772,102622	1.753,667236	379,645630	130.454300	83,155334	27,889913	5,823748	80,854846	0,823129	-6,743281	57.787651
B609	CANNARA	Umbria	Perugia	0,000072804475	655,933,137666	1.951,447998	336,126373	130.454300	82,752769	29,857090	0,000000	76,507988	0,694455	-6,743281	22.603088
B948	CASCIA	Umbria	Perugia	0,000065926749	593,968,156713	1.767,618042	336,027435	130.454300	52,729553	27,889913	0,000000	94,394371	0,721118	-17,237720	47.275928
C117	CASTELGIORGIO	Umbria	Terni	0,000045290056	408,041,523539	1.013,627502	402,556995	130.454300	79,156403	30,284777	5,823748	112,529976	1,775963	-17,237720	57.787651
C262	CASTEL RITALDI	Umbria	Perugia	0,000071826683	647,123,711112	2.126,133057	304,366516	130.454300	53,491161	27,889913	0,000000	76,219315	0,652033	-6,743281	22.603088
C289	CASTEL VISCARDO	Umbria	Terni	0,000047388687	426,949,175946	1.112,776978	383,679016	130.454300	78,376198	30,884947	5,823748	86,066956	1,028534	-6,743281	57.787651

Codice contabile	Denominazione	Regione	Provincia	Coefficiente di riparto (A)	Costo standard globale (B = C + D)	Tonnellata di rifiuti urbani (C)	Costo standard per tonnellata (D = E + F + G + H + I + J + K + L)	Base nazionale (E)	Percentuale di raccolta differenziata (F)	Distribuzione impiantistica e distretti (G)	Mobilità di gestione (H)	Costo comunale di riferimento (popolazione, est. reddito, istruzione, servizi) (I)	Dislocazione di acbi (costo fisso di gestione) (J)	Mobilità di raccolta (K)	Gruppi omogenei (L)
C309	CASTIGLIONE DEL LAGO	Umbria	Perugia	0,0000328568904	2,961,039,505604	8,400,936523	352,465454	130,454300	80,391861	28,453751	0,000000	88,307594	0,159443	-6,743281	31,441797
C527	CERRETO DI SPOLETO	Umbria	Perugia	0,000020312241	183,003,479400	576,102905	317,657623	130,454300	24,533655	27,689913	0,000000	85,514549	2,189288	0,000000	47,275928
C742	CITRINA	Umbria	Perugia	0,000061708382	555,982,703488	1,606,228516	345,698822	130,454300	77,491844	26,689324	0,000000	59,193764	0,830643	-6,743281	57,787651
C744	CITTA' DELLA PIVE	Umbria	Perugia	0,0000158838530	1,431,058,407207	3,935,824951	363,598083	130,454300	80,645454	28,101196	0,000000	73,017143	0,335636	-6,743281	57,787651
C845	CITTA DI CASTELLO	Umbria	Perugia	0,000073612809	7,870,829,298409	22,187,484375	354,741852	130,454300	75,580170	25,964706	0,000000	97,986046	0,058139	-6,743281	31,441797
C845	COLLAZONE	Umbria	Perugia	0,000064124357	577,729,469827	1,554,053955	371,756378	130,454300	82,448120	32,141903	0,000000	85,350723	0,828700	-6,743281	47,275928
C990	CORCIANO	Umbria	Perugia	0,0000406352868	3,679,062,028453	11,451,644531	321,269318	130,454300	79,423010	26,257473	0,000000	70,815948	0,114510	-17,237720	31,441797
D108	COSTACCIAIO	Umbria	Perugia	0,000022414779	201,946,324487	551,179993	366,389069	130,454300	63,618966	26,724312	0,000000	92,184998	2,362126	-6,743281	57,787651
D279	DERUTA	Umbria	Perugia	0,000180324185	1,824,633,600276	4,867,103516	333,798859	130,454300	84,424629	29,240870	0,000000	84,024033	0,289679	-17,237720	22,603088
D454	FABRO	Umbria	Terni	0,000054756632	493,330,800185	1,384,654297	356,284454	130,454300	84,276024	31,006287	5,823748	73,920326	0,765668	-17,237720	47,275928
D570	FERENTILLO	Umbria	Terni	0,000031309641	282,084,734709	694,255981	406,912286	130,454300	82,869240	29,309475	5,823748	105,190353	1,620830	-6,743281	57,787651
D653	FOLIGNO	Umbria	Perugia	0,0001348874864	12,152,710,774425	33,211,9321875	365,825989	130,454300	82,323044	27,689913	0,000000	93,569878	0,039770	-6,743281	38,492393
D745	FOSSATO DIVICO	Umbria	Perugia	0,000042270516	380,936,921269	1,189,255005	320,231506	130,454300	80,437378	24,862780	0,000000	74,545708	1,138586	-6,743281	16,036080
D787	FRATTA TODINA	Umbria	Perugia	0,000034450680	310,383,977394	763,953003	406,286743	130,454300	80,516190	31,746140	0,000000	56,749469	0,912197	-17,237720	57,787651
ED12	GIANO DELL'UMBRIA	Umbria	Perugia	0,000059496504	536,034,749963	1,559,208618	344,007050	130,454300	84,539821	30,813343	0,000000	110,673782	1,851980	-6,743281	57,787651
E045	GOVE	Umbria	Terni	0,000016486779	295,370,169326	768,808716	385,194061	130,454300	82,500130	29,624817	5,823748	84,318031	1,428677	-6,743281	57,787651
E239	GUALDO CATTANEO	Umbria	Perugia	0,000104057486	937,507,669142	2,482,237549	377,889523	130,454300	83,864090	31,047909	0,000000	91,247002	0,523306	-17,237720	57,787651
E290	GUALDO TADINO	Umbria	Perugia	0,000283691083	2,558,919,673436	7,208,029785	354,593384	130,454300	81,529762	25,214447	0,000000	92,515396	0,180968	-6,743281	31,441797
E241	GUARDEA	Umbria	Terni	0,000027254589	245,550,673844	666,125000	368,625519	130,454300	82,537285	29,139226	5,823748	103,041420	1,770765	-6,743281	22,603088
E256	GUBBIO	Umbria	Perugia	0,00016486779	5,554,248,009828	15,783,580078	351,900391	130,454300	74,253700	29,784603	0,000000	92,625580	0,083711	-6,743281	31,441797
E613	LECIANO NICCONA	Umbria	Perugia	0,000012678034	114,222,986142	284,302002	492,168835	130,454300	81,051178	30,505587	0,000000	123,222003	4,649650	14,709711	47,275928
E729	LUGNANO IN TEVERINA	Umbria	Terni	0,000026240184	238,411,378274	604,936890	390,803375	130,454300	77,365646	31,565604	5,823748	92,760208	1,789047	-6,743281	57,787651
E805	MAGIONE	Umbria	Perugia	0,000280558255	2,527,694,318446	7,923,075195	319,029449	130,454300	77,036682	25,310390	0,000000	71,846083	0,175936	-17,237720	31,441797
E975	MARSCIANO	Umbria	Perugia	0,000037828894	3,404,037,758393	9,711,838867	350,503937	130,454300	81,370689	30,885303	0,000000	83,150414	0,144743	-6,743281	31,441797
F024	MASSA MARTANA	Umbria	Perugia	0,000073836866	660,995,510507	1,569,905029	421,041718	130,454300	85,130559	34,838882	0,000000	86,822098	0,804117	25,204151	57,787651
F456	MONTICASTELLO DIVIBO	Umbria	Perugia	0,000028022793	252,471,823859	609,851013	413,989349	130,454300	84,959633	32,710682	0,000000	112,597328	2,223050	-6,743281	57,787651
F629	MONTESANTAMARIA TIBERINA	Umbria	Perugia	0,00009857195	86,105,707433	290,040009	296,527275	130,454300	14,584080	26,148479	0,000000	96,019127	3,846389	-21,452991	47,275928
F457	MONTECASTRILLI	Umbria	Terni	0,000049435696	849,919,040983	2,092,438965	406,185822	130,454300	79,973755	30,124638	5,823748	76,172447	0,645170	25,204151	57,787651
F482	MONTECCHIO	Umbria	Terni	0,000025493907	229,687,780371	606,794373	378,528550	130,454300	80,040634	29,288772	5,823748	89,937283	2,009098	-6,743281	47,275928
F492	MONTEFALCO	Umbria	Perugia	0,000065268896	779,565,525698	2,404,750000	413,236359	130,454300	84,855606	29,620937	5,823748	109,174217	2,263218	-6,743281	57,787651
F510	MONTERRANCO	Umbria	Terni	0,000017592585	158,500,688300	431,260010	367,529297	130,454300	75,515450	35,882259	0,000000	65,408622	2,480022	0,000000	57,787651
F513	MONTEGABBIONE	Umbria	Terni	0,000018957008	170,793,482722	413,307007	413,236359	130,454300	79,854874	31,850549	5,823748	99,885984	1,888383	25,204151	57,787651
F543	MONTELEONE D'ORVIETO	Umbria	Terni	0,000027434175	247,168,657878	571,291982	432,648560	130,454300	79,854874	31,850549	5,823748	99,885984	1,888383	25,204151	57,787651
F540	MONTELEONE DI SPOLETO	Umbria	Perugia	0,00009021022	81,275,053114	274,440002	296,148712	130,454300	58,482162	27,689913	0,000000	79,926308	4,595963	0,000000	47,275928
F685	MONTONE	Umbria	Perugia	0,000029450565	265,335,358551	771,020020	344,135498	130,454300	57,331642	26,032431	0,000000	88,051041	1,738455	-6,743281	47,275928
F844	NARNI	Umbria	Terni	0,000031460646	2,834,452,063601	7,964,961914	555,865112	130,454300	85,227127	31,379652	5,823748	78,129285	0,152516	-6,743281	31,441797
F911	NOCERA UMBRA	Umbria	Perugia	0,000123564373	1,113,435,458884	2,946,678955	377,981145	130,454300	40,198630	27,689913	0,000000	96,157789	0,428722	25,204151	57,787651
F995	NORCIA	Umbria	Perugia	0,000103292361	930,614,261643	3,019,395596	308,177399	130,454300	38,955700	30,885303	0,000000	80,589928	0,450382	-17,237720	47,275928
G148	ORVIETO	Umbria	Terni	0,000457115830	4,118,392,78075	10,976,669922	375,195099	130,454300	84,320602	28,95834	5,823748	100,836286	0,106812	-6,743281	31,441797
G189	OTRICOLI	Umbria	Terni	0,000031236598	281,426,651815	713,664001	394,340546	130,454300	80,256111	34,616486	0,000000	89,575745	1,650273	0,000000	57,787651
G212	PACIANO	Umbria	Perugia	0,000015493567	139,589,554844	368,331970	378,977570	130,454300	79,162983	26,83568	0,000000	108,995988	3,392210	-17,237720	57,787651
G344	PARRANO	Umbria	Terni	0,000010560312	95,323,496290	2,640,28027	356,165652	130,454300	82,797356	26,264351	0,000000	75,841702	0,498033	-17,237720	57,787651
G359	PASSIGNANO SUL TRASIMENO	Umbria	Perugia	0,00010560312	95,323,496290	2,640,28027	356,165652	130,454300	82,797356	26,264351	0,000000	75,841702	0,498033	-17,237720	57,787651
G432	PENNAIN TEVERINA	Umbria	Terni	0,0001065285	153,929,984573	412,203613	373,431915	130,454300	78,122566	26,907026	0,000000	80,313004	0,352425	-6,743281	31,441797
G478	PIETRALINGUA	Umbria	Perugia	0,0004158190591	37,463,288,059825	95,032,718750	394,214630	130,454300	83,057800	24,884291	0,000000	124,056206	0,012844	-6,743281	38,492393
G601	PIEGARO	Umbria	Perugia	0,000077104029	694,670,042831	1,878,219971	369,855530	130,454300	84,884708	27,356228	0,000000	75,580887	0,735075	-6,743281	57,787651
G618	PIETRALINGUA	Umbria	Perugia	0,000038898959	350,460,822032	966,780823	362,502869	130,454300	70,072731	28,608425	0,000000	101,951172	1,381055	-17,237720	47,275928
G758	POGGIODOMO	Umbria	Perugia	0,000002723228	24,534,968768	64,000000	383,358887	130,454300	0,000000	27,689913	0,000000	159,715714	18,505157	-31,947432	78,941238



Codice contabile	Denominazione	Regione	Provincia	Coefficiente di riparto (A)	Costo standard totale (B = C * D)	Tonnellata di rifiuti urbani (C)	Costo standard per tonnellata (D = E + F + G + H + I + J + K + L)	Base nazionale (E)	Percentuale di raccolta differenziata (F)	Distribuzione impiantistica e distrettuale (G)	Mobilità di gestione (H)	Costo comunale di riferimento (popolazione, est. reddito, istruzione, servizi) (I)	Discrepanza di costi (costo fisso di gestione) (J)	Mobilità di raccolta (K)	Gruppi omogenei (L)
G790	POLINO	Umbria	Terni	0,000003710718	33,431,777,111	84,189,998	387,193,512	130,454,300	78,099,558	36,407,829	0,000000	110,198,166	11,998,473	-17,237,720	47,275,928
G881	PORANO	Umbria	Terni	0,0000030197580	272,065,602,127	764,833,984	355,718,506	130,454,300	74,832,272	29,257,448	5,823,748	88,115,997	1,887,539	-31,947,432	57,787,651
H015	PRECI	Umbria	Perugia	0,0000147308010	132,717,477,907	393,756,012	337,055,115	130,454,300	50,298,913	27,899,913	0,000000	110,426,346	2,857,202	-31,947,432	47,275,928
H857	SAN GEMINI	Umbria	Terni	0,000069185884	623,331,385,905	1,902,322,021	327,868,701	130,454,300	79,773,132	31,379,652	5,823,748	70,291,397	0,653,712	-6,743,281	16,036,060
H935	SAN GIUSTINO	Umbria	Perugia	0,0000202677719	1,826,028,317,403	5,817,293,457	313,896,545	130,454,300	51,817,130	26,916,903	0,000000	75,309,578	0,211,709	-6,743,281	16,036,060
I261	SAN VENUSIO	Umbria	Terni	0,000042300899	381,110,657,708	967,015,991	394,109,985	130,454,300	83,451,241	32,217,037	0,000000	106,159,691	1,295,088	-6,743,281	47,275,928
I262	SANT'ANATOLIA DI NARCO	Umbria	Perugia	0,000074357166	66,992,658,140	235,050,003	285,014,496	130,454,300	16,269,932	27,899,913	5,823,748	84,119,951	2,007,710	-6,743,281	57,787,651
I522	SCHEGGIA EPASCULOPO	Umbria	Perugia	0,000023091603	208,044,190,029	614,364,014	338,633,423	130,454,300	41,191,925	27,012,493	0,000000	86,922,638	2,007,710	-6,743,281	47,275,928
I523	SCHEGGINO	Umbria	Perugia	0,000008859509	79,819,896,858	264,716,003	301,530,004	130,454,300	23,869,278	27,899,913	0,000000	56,563,789	5,182,663	10,494,439	47,275,928
I585	SELLANO	Umbria	Perugia	0,000017648605	159,989,186,919	509,599,996	311,994,324	130,454,300	9,593,084	27,899,913	5,823,748	110,042,885	2,567,473	-21,452,991	47,275,928
I727	SPELLO	Umbria	Perugia	0,0000212467654	1,914,230,901,119	5,845,607,910	327,464,813	130,454,300	63,213,862	27,899,913	0,000000	81,165,649	0,242,580	-6,743,281	31,441,797
I888	SPONTE	Umbria	Perugia	0,000079648209	7,925,205,331,245	22,141,308,594	357,937,531	130,454,300	71,439,210	31,560,790	5,823,748	96,547,531	0,058,481	-17,237,720	38,492,393
I921	STRONCONE	Umbria	Terni	0,000059889884	540,470,854,998	1,469,915,771	367,939,629	130,454,300	83,389,420	31,560,790	5,823,748	75,474,213	0,866,249	-17,237,720	38,492,393
I981	TODI	Umbria	Perugia	0,0002637091353	23,758,918,892,553	62,588,140,625	379,607,961	130,454,300	74,065,132	28,433,117	0,000000	109,061,302	0,020,664	-6,743,281	38,492,393
L188	TODI	Umbria	Perugia	0,0000333030558	3,003,147,267,983	8,154,950,195	368,260,651	130,454,300	79,919,870	32,460,068	0,000000	101,169,503	0,159,425	-6,743,281	31,441,797
L216	TORGIANO	Umbria	Perugia	0,000113303197	1,020,807,059,742	3,183,401,611	379,607,961	130,454,300	74,065,132	28,433,117	0,000000	67,914,642	0,020,664	-6,743,281	22,603,088
L397	TREVI	Umbria	Perugia	0,0000222784835	2,007,183,714,137	5,489,904,047	365,618,730	130,454,300	84,439,499	27,899,913	0,000000	74,984,978	0,237,863	-6,743,281	22,603,088
L466	TUORO SUL TRASIMENO	Umbria	Perugia	0,000092655036	834,777,107,476	2,186,491,943	381,788,330	130,454,300	75,885,793	27,712,486	0,000000	106,549,706	0,653,434	-6,743,281	47,275,928
D786	UMBERTIDE	Umbria	Perugia	0,0000352642557	3,171,139,047,973	9,075,833,984	360,128,632	130,454,300	80,181,808	27,226,424	0,000000	87,254,944	0,149,824	-6,743,281	31,441,797
L573	VALFABRICA	Umbria	Perugia	0,000061574036	554,752,308,643	1,540,428,223	360,128,632	130,454,300	80,190,292	28,072,273	0,000000	90,496,934	0,877,201	-17,237,720	47,275,928
L627	VALLO DINERA	Umbria	Perugia	0,000069469892	62,589,041,281	199,432,999	313,884,930	130,454,300	21,633,053	27,899,913	0,000000	79,970,566	6,811,210	0,000000	47,275,928
L653	VALLTORINA	Umbria	Perugia	0,0000239956579	216,189,476,650	543,185,974	398,002,696	130,454,300	55,419,506	27,899,913	0,000000	98,984,558	2,462,641	-6,743,281	31,441,797
A001	ABANO TERME	Venebe	Padova	0,000643733804	5,799,730,534,420	13,569,998,047	427,999,616	130,454,300	80,821,014	52,057,072	0,000000	59,823,753	0,092,097	-6,743,281	22,603,088
A059	ADRIA	Venebe	Rovigo	0,000418758540	3,772,794,087,223	9,739,222,656	387,381,439	130,454,300	81,199,791	52,887,401	5,823,748	85,335,449	0,131,674	-6,743,281	38,492,393
A061	AFI	Venebe	Verona	0,000064680050	582,735,996,577	1,668,587,036	349,239,197	130,454,300	79,052,376	50,936,621	0,000000	31,317,476	0,829,513	25,204,151	31,441,797
A075	AGNA	Venebe	Padova	0,000051903455	467,625,050,618	1,401,305,054	333,708,818	130,454,300	77,885,793	51,028,687	0,000000	50,751,438	0,645,509	-6,743,281	22,603,088
A083	AGORDO	Venebe	Belluno	0,000069307575	624,427,766,543	2,209,394,043	282,623,993	130,454,300	50,007,191	56,881,198	5,823,748	24,811,056	0,642,482	-17,237,720	31,441,797
A093	AGUGLIARO	Venebe	Belluno	0,000014309545	128,932,087,020	417,551,758	308,757,141	130,454,300	70,143,161	50,751,438	5,823,748	32,358,753	3,365,936	-6,743,281	22,603,088
A121	ALANO DI PIAVE	Venebe	Belluno	0,000041579693	374,612,943,565	1,014,609,497	369,219,842	130,454,300	69,504,168	54,188,155	5,823,748	56,734,661	1,474,451	-6,743,281	57,787,651
A161	ALBAREDO D'ADIGE	Venebe	Belluno	0,000071419286	643,453,257,048	2,119,475,342	303,590,920	130,454,300	77,885,793	51,028,687	0,000000	50,751,438	0,645,509	-6,743,281	0,000000
A154	ALBETTONI	Venebe	Vicenza	0,000031814525	286,633,496,845	885,206,238	323,804,199	130,454,300	80,716,805	51,668,982	0,000000	43,346,432	1,758,505	-6,743,281	22,603,088
A206	ALLEGHE	Venebe	Padova	0,0000288868357	260,270,141,005	831,012,024	412,464,630	130,454,300	72,327,759	56,881,198	5,823,748	52,004,543	0,128,143	-6,743,281	45,224,617
A220	ALONTE	Venebe	Belluno	0,000017340247	156,227,242,885	592,768,982	263,550,232	130,454,300	69,310,966	53,312,969	0,000000	-16,611,725	2,930,035	-6,743,281	78,841,238
M375	ALPAGO	Venebe	Belluno	0,000091434550	823,781,161,445	2,666,150,000	308,977,783	130,454,300	73,962,471	54,204,670	5,823,748	12,596,441	0,494,392	-6,743,281	31,441,797
A231	ALTAVILLA VICENTINA	Venebe	Vicenza	0,000149782886	1,349,471,429,956	5,378,783,200	250,889,032	130,454,300	69,682,495	49,673,843	5,823,748	11,936,927	0,254,519	-17,237,720	0,000000
A236	ALTIVOLE	Venebe	Vicenza	0,000071546364	158,084,264,828	572,810,242	275,980,164	130,454,300	77,919,504	51,115,810	0,000000	15,165,403	2,530,843	-17,237,720	16,036,060
A237	ALTIVOLE	Venebe	Verona	0,000036352109	327,514,938,631	937,861,023	349,214,783	130,454,300	74,125,998	49,026,874	0,000000	46,238,898	0,625,717	-6,743,281	22,603,088
A292	ANGIARI	Venebe	Padova	0,0000544189	1,804,544,189	5,047,812,741	349,665,131	130,454,300	66,548,814	49,360,447	5,823,748	25,959,198	0,625,717	-6,743,281	22,603,088
A296	ANGUILLARA VENETA	Venebe	Venezia	0,000066929592	602,994,274,566	1,724,490,723	314,492,188	130,454,300	78,197,861	52,093,052	5,823,748	66,426,598	0,909,790	-6,743,281	22,603,088
A302	ANNONE VENETO	Venebe	Venezia	0,000079198605	504,616,612,741	1,404,544,189	279,521,576	130,454,300	64,815,506	49,360,447	0,000000	42,865,459	0,904,004	-6,743,281	0,000000
A374	ARCOLE	Venebe	Verona	0,000085785498	772,885,800,773	2,705,945,068	285,625,122	130,454,300	81,734,787	50,881,475	5,823,748	28,769,714	0,527,837	-6,743,281	0,000000
A377	ARCIUGNANO	Venebe	Vicenza	0,000093126767	839,027,171,592	2,307,920,998	273,216,797	130,454,300	69,266,398	52,579,819	0,000000	20,505,033	0,411,287	0,000000	0,000000
A400	ARIANO NEL POLESINE	Venebe	Rovigo	0,000098991824	891,868,506,613	2,040,785,278	497,022,217	130,454,300	83,102,005	52,887,401	0,000000	82,697,533	0,661,672	25,204,151	62,215,172
A434	ARQUA PETRARCA	Venebe	Padova	0,000031103415	280,226,743,774	754,371,122	371,290,527	130,454,300	79,587,372	47,935,084	5,823,748	58,364,151	1,948,659	25,204,151	22,603,088
A435	ARQUA PETRARCA	Venebe	Rovigo	0,000058115961	523,596,730,508	1,396,798,452	374,857,574	130,454,300	77,514,259	52,887,401	0,000000	65,445,854	0,948,543	25,204,151	22,603,088
A438	ARRE	Venebe	Padova	0,000039330258	354,346,623,325	1,143,843,994	309,785,797	130,454,300	75,981,699	52,093,052	5,823,748	51,449,253	1,327,044	-6,743,281	0,000000
A443	ARSE	Venebe	Belluno	0,000046602381	419,864,935,378	1,004,874,023	417,828,430	130,454,300	70,425,545	55,799,721	5,823,748	102,810,120	1,470,651	-6,743,281	57,787,651



Codice contabile	Denominazione	Regione	Provincia	Coefficiente di riparto (A)	Costo standard double (B = C * D)	Tonnellata di rifiuti urbani (C)	Costo standard operatività (D = E + F + G + H + I + J + K + L)	Base nazionale (E)	Percentuale di raccolta differenziata (F)	Distanza impiantistica e distanze (G)	Mobilità di gestione (H)	Costo comunale di riferimento (popolazione, est. reddito, istruzione, densità) (I)	Dislocazione di acchi (costo fisso di gestione) (J)	Mobilità di raccolta (K)	Grappi omogenei (L)
A444	ARSERO	Veneb	Vicenza	0,000042463389	382,574,6150754	1,228,310,0547	311,464081	130,454300	82,084023	49,446690	0,000000	49,446690	1,211550	-17,237720	16,036060
A458	ARZERGRANDE	Veneb	Padova	0,000057810601	520,845,580954	1,786,424,194	291,557617	130,454300	74,809547	52,093052	0,000000	40,172237	0,771797	-6,743281	0,000000
A459	ARZIGNANO	Veneb	Vicenza	0,000030244982	2,975,347,721071	10,178,190,430	292,325806	130,454300	76,035583	48,119083	0,000000	-0,132348	0,132348	-6,743281	45,224617
A465	ASIAGO	Veneb	Vicenza	0,000212906833	1,918,187,694702	4,710,514,160	407,214081	130,454300	77,621887	52,057072	0,000000	74,324547	0,276206	25,204151	47,275928
A467	ASIGLIANO VENETO	Veneb	Vicenza	0,000010543564	94,992,416,3534	285,371,490	332,872833	130,454300	70,224922	51,607422	5,823748	32,238884	5,210698	14,709711	22,603088
A471	ASOLO	Veneb	Treviso	0,000089727353	808,400,095530	2,532,317,9867	253,997101	130,454300	66,880585	49,360447	0,000000	13,777586	0,467511	-6,743281	0,000000
A501	AURONZO DI CADORE	Veneb	Belluno	0,000088726325	798,381,316087	2,052,337,646	389,497955	130,454300	73,613235	57,101475	5,823748	49,707302	0,599957	-6,743281	78,941238
A540	BADIA CALAVENA	Veneb	Verona	0,000033091609	298,139,403917	901,020508	330,890808	130,454300	73,130257	51,238029	0,000000	34,047295	1,471025	-17,237720	57,787651
A559	BADIA POLESINE	Veneb	Rovigo	1,825,220,264395	5,501,775391	331,752777	331,752777	130,454300	81,430138	52,887401	0,000000	73,688705	0,235526	-6,743281	0,000000
A568	BAGNOLI DI SOPRA	Veneb	Padova	0,000066442447	598,614,347983	1,720,309,448	347,969894	130,454300	76,466553	52,093052	0,000000	65,450681	0,901376	0,000000	22,603088
A574	BAGNOLO DI PO	Veneb	Rovigo	0,000023860282	21,4989,610206	520,776978	412,786310	130,454300	78,576820	52,887401	5,823748	94,968857	2,467963	25,204151	22,603088
A613	BAONE	Veneb	Padova	0,000051829382	465,957,688554	1,364,579,120	342,200562	130,454300	73,932747	47,305084	5,823748	67,820557	1,004347	-6,743281	22,603088
A627	BARBARANO VICENTINO	Veneb	Padova	0,000066418589	598,399,391819	1,946,810,303	307,374268	130,454300	80,805977	50,823219	0,000000	39,189575	0,735843	-17,237720	22,603088
A637	BARBONA	Veneb	Padova	0,000070257449	63,298,600261	189,042343	336,611886	130,454300	82,159393	50,589714	0,000000	50,358349	71,983776	-6,743281	22,603088
A650	BAROLO	Veneb	Verona	0,00043680070	3,996,694,369118	10,608,133789	376,757538	130,454300	83,859917	51,238029	0,000000	38,878654	0,128712	-6,743281	78,941238
A703	BASSANO DEL GRAPPA	Veneb	Vicenza	0,000893254191	8,047,788,660944	22,285,503906	361,122191	130,454300	76,221344	52,057072	0,000000	70,579620	0,060715	-6,743281	38,492393
A714	BATTAGLIA TERME	Veneb	Padova	0,000057119244	514,616,796732	1,634,700,562	314,807983	130,454300	70,871376	47,305084	0,000000	72,128136	0,792401	-6,743281	0,000000
A737	BEFOLRE	Veneb	Verona	0,000049289899	444,160,181156	1,230,391,968	360,990784	130,454300	74,089791	52,827789	0,000000	54,856639	1,156055	25,204151	22,603088
A757	BELLUNO	Veneb	Belluno	0,000622235001	5,608,036,704674	15,738,520,580	356,198456	130,454300	71,644150	52,005222	0,000000	70,255135	0,090565	-6,743281	38,492393
A795	BERGANTINO	Veneb	Rovigo	0,000049804300	450,299,523761	1,263,732,788	356,324951	130,454300	83,280384	52,887401	0,000000	73,078484	0,964639	-6,743281	22,603088
A837	BEVILACQUA	Veneb	Rovigo	0,000030575497	275,470,452443	772,929993	356,397675	130,454300	77,202171	51,096408	0,000000	48,157413	1,192451	25,204151	22,603088
A866	BOARAFRANSI	Veneb	Padova	0,0000419732869	372,759,347032	1,011,806272	388,403870	130,454300	75,255379	47,305084	5,823748	60,565687	1,192451	-6,743281	22,603088
A954	BOLZANO VICENTINO	Veneb	Vicenza	0,000071238006	641,801,996273	2,430,932607	264,015908	130,454300	78,012100	50,070141	0,000000	22,131243	0,585768	-6,743281	78,941238
A864	BONAVIGO	Veneb	Verona	0,000035855155	323,037,621413	889,325012	383,239105	130,454300	74,400871	49,372616	0,000000	59,852241	1,551850	25,204151	22,603088
A982	BORCADICADORE	Veneb	Belluno	0,000024364376	219,511,251575	517,797729	423,932434	130,454300	82,762021	58,507637	0,000000	77,482979	2,529373	-6,743281	78,941238
B031	BORSO DEL GRAPPA	Veneb	Padova	0,000108856431	980,749,8419917	3,510,677090	279,353149	130,454300	78,926056	52,057072	0,000000	24,225401	0,438615	-6,743281	0,000000
B069	BOSARO	Veneb	Rovigo	0,000020465154	184,381,151404	563,729980	325,917236	130,454300	75,953850	49,543335	5,823748	42,910202	2,227953	-6,743281	22,603088
B070	BOSCHI SANT'ANNA	Veneb	Verona	0,000019485859	175,558,168520	540,906006	324,563171	130,454300	77,016411	50,421814	0,000000	48,374779	2,436090	-6,743281	22,603088
B073	BOSCO CHESANUOVA	Veneb	Verona	0,000079252419	714,025,997359	2,236,950,195	319,196198	130,454300	60,394299	55,195141	0,000000	46,740683	0,588656	-21,452991	47,275928
B106	BOVOLENTA	Veneb	Padova	0,000052482299	472,840,152983	1,438,424,561	269,689026	130,454300	65,023560	49,360447	5,823748	47,765228	0,986395	-6,743281	22,603088
B107	BOVOLONE	Veneb	Verona	0,000261784241	2,358,549,526129	8,017,681641	294,168518	130,454300	70,284363	49,543335	0,000000	50,455349	0,174477	-6,743281	0,000000
B128	BREDADIPIAVE	Veneb	Treviso	0,000092264315	831,256,901468	3,082,279297	279,841095	130,454300	79,000359	49,197859	0,000000	38,013073	0,413459	-17,237720	0,000000
B132	BREGANZE	Veneb	Vicenza	0,000109239895	984,198,671592	3,516,991211	279,841095	130,454300	79,000359	49,197859	0,000000	38,013073	0,413459	-17,237720	0,000000
B143	BRENDOLA	Veneb	Vicenza	0,000081409690	739,461,968640	2,708,983398	270,751740	130,454300	75,522881	48,169624	5,823748	1,988921	0,537555	-6,743281	0,000000
B152	BRENTINO BELLUNO	Veneb	Verona	0,000026331332	237,232,575763	733,979980	323,219959	130,454300	73,018791	51,238029	0,000000	41,981274	1,823077	-6,743281	31,441797
B154	BREZZANON SULLA GARDA	Veneb	Verona	0,000072406040	652,343,455429	1,557,279449	418,901154	130,454300	83,572949	51,238029	0,000000	82,730193	0,835766	-6,743281	78,941238
B161	BREZZANVIDO	Veneb	Vicenza	0,000038074622	343,033,950593	1,278,993042	288,206288	130,454300	70,514709	48,616009	0,000000	24,285413	1,099136	-6,743281	0,000000
B196	BROGLIANO	Veneb	Vicenza	0,000041467395	373,001,192446	1,490,469727	250,660034	130,454300	73,561226	49,784747	0,000000	24,285413	1,099136	-6,743281	0,000000
B213	BRUGINE	Veneb	Padova	0,000088767872	799,755,631370	2,729,246338	293,031677	130,454300	75,225655	52,093052	5,823748	35,851810	0,526405	-6,743281	0,000000
B296	BUSSOLENGO	Veneb	Verona	0,0000351305254	3,165,496,023968	9,621,631836	328,997833	130,454300	76,563156	51,238029	5,823748	40,079205	0,140911	-6,743281	31,441797
B304	BUTTAPIETRA	Veneb	Verona	0,000087339011	786,882,908751	301,161194	301,161194	130,454300	72,770012	51,238029	5,823748	47,121414	0,515717	-6,743281	0,000000
B345	CADONEGO DI SAN MARCO	Veneb	Padova	0,0000254745164	2,295,130,837650	6,548,104004	350,503113	130,454300	78,771287	52,057072	5,823748	44,715492	0,201180	-6,743281	45,224617
B375	CALAZZO DICADORE	Veneb	Treviso	0,000096047331	892,368,595221	3,139,362549	284,251526	130,454300	65,343071	49,360447	5,823748	39,515984	0,497271	-6,743281	0,000000
B349	CALDERO	Veneb	Belluno	0,000042421090	382,193,524104	1,055,560303	362,076447	130,454300	73,576090	57,101475	5,823748	53,224995	1,363211	-6,743281	47,275928
B402	CALDOGNO	Veneb	Verona	0,000102992563	927,913,229927	3,302,161865	281,001740	130,454300	74,883228	51,238029	0,000000	38,226577	0,412722	-6,743281	0,000000
B433	CALTO	Veneb	Vicenza	0,0000197108827	1,235,266,282827	4,392,006836	281,253265	130,454300	69,741943	49,255508	0,000000	30,220577	0,324252	-6,743281	0,000000
B433	CALTRANO	Veneb	Rovigo	0,000019162903	172,648,498009	4,924,533997	406,677673	130,454300	80,479034	52,887401	0,000000	92,076462	3,173250	25,204151	22,603088
B433	CALTRANO	Veneb	Vicenza	0,000030673505	276,353,490555	892,462769	309,852649	130,454300	80,062927	48,288849	0,000000	39,795712	1,758116	-6,743281	16,036060
B441	CALVENE	Veneb	Vicenza	0,000015371009	138,485,364133	463,825989	296,571808	130,454300	78,911194	49,160976	0,000000	37,976200	3,270822	-17,237720	16,036060

Codice contabile	Denominazione	Regione	Provincia	Coefficiente di riparto (A)	Costo standard globale (B = C * D)	Tonnellata di rifiuti urbani (C)	Costo standard operatività (D = E + F + G + H + I + J + K + L)	Base nazionale (E)	Percentuale di raccolta differenziata (F)	Distanza (G)	Mobilità di gestione (H)	Costo comunale di riferimento (popolazione, est. reddito, istruzione, densità) (I)	Dislocazione di acbi (costo fisso di gestione) (J)	Mobilità di raccolta (K)	Grappi omogenei (L)
B485	CAMISANO VICENTINO	Veneb	Vicenza	0,000139422935	1.256.133,2802217	4.851,767090	288,902222	130,454300	72,149422	50,298594	0,000000	22,958738	0,266912	-17,237720	0,000000
B493	CAMPAGNALUPIA	Veneb	Vicenza	0,000093348290	841,022,992190	2.815,965576	298,862394	130,454300	72,959351	49,675259	0,000000	29,260004	0,453681	-6,743281	22,603088
B511	CAMPAGLIA DEI BERICI	Veneb	Vicenza	0,00022129019	198,371,770500	825,210999	318,887177	130,454300	77,127869	50,751438	0,000000	52,748764	2,439452	-17,237720	22,603088
B544	CAMPO SANMARTINO	Veneb	Padova	0,0000981027258	730,016,446886	2.530,687988	288,465607	130,454300	80,761391	52,057072	0,000000	31,364193	0,571965	-6,743281	0,000000
B524	CAMPODARSIGO	Veneb	Padova	0,000179329338	1.615,670,683326	5.826,181641	277,312103	130,454300	77,700020	52,057072	0,000000	17,789418	0,231854	-6,743281	0,000000
B531	CAMPODORO	Veneb	Padova	0,000030912739	278,509,381180	1.029,374023	270,561890	130,454300	74,750107	52,057072	0,000000	18,670275	1,379429	-6,743281	0,000000
B546	CAMPOLONGO MAGGIORE	Veneb	Vicenza	0,000115062034	1.036,653,328477	3.738,165771	277,316040	130,454300	72,647270	50,974190	0,000000	29,632391	0,351201	-6,743281	0,000000
B547	CAMPOLONGO SULL BRENTA	Veneb	Vicenza	0,000012321840	111,013,823971	309,266912	358,955536	130,454300	78,019531	48,798897	0,000000	56,852402	4,280511	-17,237720	57,787651
B554	CAMPONDAGARA	Veneb	Vicenza	0,000145365680	1.309,674,358937	4.813,652932	272,074951	130,454300	73,345741	49,214592	0,000000	25,517286	0,286350	-6,743281	0,000000
B563	CAMPONSAMBRO	Veneb	Padova	0,000225693062	2.039,385,435612	5,961,165257	341,103347	130,454300	83,213463	52,057072	5,823748	37,577045	0,230640	-6,743281	38,492393
B574	CANALE D'AGORDO	Veneb	Belluno	0,000023158531	208,647,175699	585,833008	356,154694	130,454300	72,327759	56,881198	5,823748	47,992023	2,343037	-6,743281	47,275928
B578	CANARO	Veneb	Rovigo	0,000050749229	457,226,028238	1.187,713989	384,963074	130,454300	80,872849	52,887401	0,000000	72,068626	1,072674	25,204151	22,603088
B582	CANDA	Veneb	Rovigo	0,000016720101	150,640,052862	387,325012	388,924103	130,454300	82,032005	52,887401	5,823748	66,883698	3,235750	25,204151	22,603088
B589	CANDIANA	Veneb	Padova	0,000032923066	296,620,914698	882,023987	396,295746	130,454300	72,877609	52,093052	5,823748	57,564804	1,622437	-6,743281	22,603088
B642	CADRELE	Veneb	Venezia	0,000029056655	8,370,351,558727	21,679,437500	386,096344	130,454300	55,808411	50,072258	0,000000	43,065876	0,985898	-17,237720	0,000000
B678	CAPPELLAMAGGIORE	Veneb	Treviso	0,000049665450	447,461,711060	1,619,352295	276,321411	130,454300	65,774040	53,279106	0,000000	54,289265	0,355751	-17,237720	31,441797
B709	CARBONERA	Veneb	Verona	0,000138760851	1.314,778,185463	4,418,976465	282,915405	130,454300	65,857933	49,360447	0,000000	44,139374	0,352269	-6,743281	0,000000
B744	CARICERI	Veneb	Padova	0,000022217192	200,166,167284	545,121521	367,195490	130,454300	71,889730	47,305084	5,823748	41,139374	2,519481	25,204151	22,603088
B795	CARMIGNANO DIBRENTA	Veneb	Padova	0,000104990708	945,915,545274	3,177,909570	297,709595	130,454300	80,300697	52,057072	0,000000	35,375393	0,441678	-6,743281	0,000000
B835	CARRE	Veneb	Vicenza	0,000044387088	399,906,032492	1,425,532227	280,531036	130,454300	75,233093	48,061867	5,823748	18,229887	0,970943	-6,743281	0,000000
B844	CARTIGLIANO	Veneb	Vicenza	0,000037054766	333,845,597863	1,190,922729	280,325104	130,454300	74,467751	52,057072	0,000000	39,635518	1,220216	-17,237720	0,000000
B848	CARTURA	Veneb	Padova	0,000071199843	641,476,190576	1,953,995483	328,289490	130,454300	78,695709	47,305084	5,823748	35,284096	0,734461	25,204151	0,000000
B877	CASALE DI SCODOSA	Veneb	Padova	0,000073603452	663,131,534893	1,942,220947	341,429504	130,454300	73,442329	47,305084	0,000000	73,675652	0,692385	-6,743281	22,603088
B879	CASALE SUL SILE	Veneb	Treviso	0,000146475359	1,316,672,207780	4,961,826660	265,964996	130,454300	68,278130	49,360447	5,823748	18,492792	0,298895	-6,743281	0,000000
B886	CASALEONE	Veneb	Verona	0,000092192001	630,605,986711	2,441,123291	340,255402	130,454300	73,820687	49,376320	0,000000	70,396041	0,546310	-6,743281	22,603088
B912	CASALSERUGO	Veneb	Padova	0,000079350681	714,911,297628	2,316,758301	308,316437	130,454300	77,819909	52,093052	5,823748	48,210705	0,659043	-6,743281	0,000000
B965	CASIER	Veneb	Treviso	0,000145361151	1,309,633,732855	4,797,069824	273,007019	130,454300	66,992645	49,360447	5,823748	26,812914	0,306273	-6,743281	0,000000
C037	CASSOLA	Veneb	Vicenza	0,000229934315	2,071,597,090187	6,303,379883	328,544373	130,454300	73,969902	48,457630	5,823748	31,130289	0,227184	-6,743281	45,224617
C041	CASTAGNARO	Veneb	Verona	0,000068093018	613,485,187420	1,730,989990	354,412903	130,454300	81,089333	49,501007	0,000000	76,765404	0,744089	-6,743281	0,000000
C056	CASTEGNERO	Veneb	Vicenza	0,000031632465	284,993,227187	1,059,734741	268,928833	130,454300	78,651123	51,264309	5,823748	18,636189	1,336910	-17,237720	0,000000
C078	CASTEL D'AZZANO	Veneb	Verona	0,000145714959	1,312,821,373807	4,669,310547	281,159576	130,454300	75,864055	51,238029	0,000000	30,252483	0,294003	-6,743281	0,000000
C057	CASTEL BALDO	Veneb	Padova	0,000024227504	218,278,101613	614,036255	355,480804	130,454300	64,310226	49,360447	5,823748	80,863045	2,118890	-6,743281	22,603088
C111	CASTELFRANCO VENETO	Veneb	Treviso	0,000028600811	259,481,386878	917,868225	282,700043	130,454300	64,310226	49,360447	5,823748	15,248669	1,645869	-6,743281	22,603088
C119	CASTELGOMBERTO	Veneb	Vicenza	0,000075216528	677,664,576999	2,553,045166	285,433838	130,454300	73,576080	49,500832	0,000000	18,028385	0,619547	-6,743281	0,000000
C122	CASTELGUGLIELMO	Veneb	Rovigo	0,000028860172	260,016,208965	642,013977	405,000854	130,454300	64,251007	52,887401	5,823748	85,199066	1,925935	25,204151	22,603088
C190	CASTELLO DI GODDEGO	Veneb	Treviso	0,000078611770	706,254,062154	2,538,388318	279,017212	130,454300	66,717720	49,360447	5,823748	32,814491	0,589808	-6,743281	0,000000
C215	CASTELNOVO BARIANO	Veneb	Rovigo	0,000053743914	484,206,699474	1,386,909546	349,126373	130,454300	80,633203	52,887401	5,823748	77,930237	0,597744	-6,743281	0,000000
C225	CASTELNUOVO DEL GARDA	Veneb	Verona	0,0000314033993	2,829,294,538436	7,802,420698	362,617523	130,454300	79,438759	51,238029	0,000000	29,113230	0,175266	-6,743281	78,941238
M308	CAVAION VERONESE	Veneb	Verona	0,000088039107	8,000,803,267175	18,969,021484	421,904840	130,454300	69,065482	51,238029	0,000000	45,082661	0,071425	-6,743281	78,941238
C383	CAVAREZERE	Veneb	Venezia	0,000250552117	2,257,353,509306	6,205,702148	363,754730	130,454300	80,018341	53,630955	0,000000	83,578330	0,217509	-6,743281	22,603088
C394	CAVASO DEL TOMBA	Veneb	Treviso	0,000019316119	197,593,287947	567,601013	330,844165	130,454300	78,212723	49,360447	5,823748	47,908220	1,316831	-6,743281	22,603088
C412	CAZZANO DI TRAMIGNA	Veneb	Verona	0,00002445524	722,973,400161	2,667,938232	270,985809	130,454300	72,483795	49,360447	0,000000	58,894947	0,573511	-6,743281	0,000000
C458	CENCENIGHE AGORDINO	Veneb	Belluno	0,000025850568	232,901,124727	735,426514	316,689507	130,454300	67,959618	49,681198	0,000000	57,286067	1,985964	-17,237720	16,036060
C461	CENESELLI	Veneb	Rovigo	0,000031172538	280,849,506404	745,940002	376,504150	130,454300	79,209412	52,887401	0,000000	64,727135	1,619678	-17,237720	22,603088
C498	CEREA	Veneb	Verona	0,000268295580	2,417,213,537125	7,846,076172	308,079285	130,454300	78,703140	49,679489	0,000000	55,813011	0,172642	-6,743281	0,000000

Codice contabile	Denominazione	Regione	Provincia	Coefficiente di riparto (A)	Costo standard globale (B = C * D)	Tonnellata di rifiuti urbani (C)	Costo standard operatività (D = E * F + G + H + I + J + K + L)	Base nazionale (E)	Percentuale di raccolta differenziata (F)	Distanza (G)	Mobilità di gestione (H)	Costo comunale di riferimento (I)	Diseconomie di scala (costo fisso di gestione) (J)	Mobilità di raccolta (K)	Grappi on-grappi (L)
C500	CEREGNANO	Veneb	Rovigo	0,000059273984	534,029,953382	1.366,570801	390,781036	130,454300	80,129790	52,887401	58,23748	72,324644	0,953936	25,204151	22,603088
C538	CERRO VERONESE	Veneb	Verona	0,000044339604	399,469,399033	1.331,454956	300,024719	130,454300	81,302195	52,010689	0,000000	0,000000	1,024157	-17,237720	31,441797
C544	CERVAESESANTACROCE	Veneb	Padova	0,000084165761	758,292,837772	2.500,430664	303,264893	130,454300	83,778183	62,307606	0,000000	32,885941	0,582151	-6,743281	0,000000
C577	CESOMAGGIORE	Veneb	Belluno	0,000067755914	610,448,048740	1.649,969977	370,014038	130,454300	66,585969	53,676636	5,823748	61,420551	1,010479	-6,743281	57,787651
C580	CESSALTO	Veneb	Treviso	0,000052062590	469,058,784261	1.521,830200	308,220184	130,454300	67,735695	53,279106	5,823748	34,051592	1,015951	-6,743281	22,603088
C605	CHIARANO	Veneb	Vicenza	0,0000128700397	1,159,528,387642	4,593,058594	255,793823	130,454300	75,909264	49,481960	0,000000	6,378099	0,313488	-6,743281	0,000000
C614	CHIAMPO	Veneb	Treviso	0,000049594574	446,823,144798	1,607,846191	277,901672	130,454300	66,435356	58,23748	5,823748	38,164612	0,982280	-17,237720	0,000000
C630	CHIES D'ALPAGO	Veneb	Belluno	0,000021627927	194,857,189421	518,866028	375,544281	130,454300	73,962471	54,204674	5,823748	57,411110	2,648616	-6,743281	57,787651
C638	CHIOGGIA	Veneb	Venezia	0,001528498433	13,771,041,348053	36,276,592031	379,612427	130,454300	74,387343	46,994858	0,000000	72,264183	0,045462	-6,743281	62,215172
C660	CHUPPANO	Veneb	Vicenza	0,000032570016	293,440,107541	979,654236	299,534363	130,454300	79,550217	48,127827	5,823748	40,825325	1,486281	-6,743281	0,000000
C672	CIBINADICADORE	Veneb	Belluno	0,000011072833	98,780,876844	240,507248	414,793640	130,454300	81,623329	58,507637	0,000000	97,712227	5,963530	-6,743281	47,275928
C689	CMADOLMO	Veneb	Treviso	0,000049638298	447,217,081211	1,507,893789	296,585907	130,454300	65,417381	53,279106	5,823748	47,340488	1,014188	-6,743281	0,000000
C714	CINTO CAOMAGGIORE	Veneb	Venezia	0,0000391097083	390,991,097083	1,231,250977	317,555969	130,454300	71,332069	50,121639	0,000000	48,617741	1,170446	-6,743281	22,603088
C713	CINTO EUGANEO	Veneb	Padova	0,000032852427	295,984,496393	772,827026	382,989319	130,454300	78,732864	47,305084	5,823748	71,139220	1,728816	25,204151	22,603088
C734	CIMON DEL GRAPPA	Veneb	Vicenza	0,000016596473	149,526,203474	391,335999	382,091614	130,454300	76,882688	52,265182	0,000000	78,502083	3,437480	-17,237720	57,787651
C735	CISON DIVALMARINO	Veneb	Treviso	0,000051798259	466,677,284935	1,320,144043	383,504822	130,454300	64,956688	53,279106	5,823748	67,732307	1,220479	-17,237720	47,275928
C743	CITTADELLA	Veneb	Padova	0,000039157494	3,527,383,447081	10,518,874023	335,338501	130,454300	82,359488	52,057072	0,000000	38,591106	0,127972	-6,743281	38,492393
C812	CODEVIGO	Veneb	Padova	0,000087058618	784,356,082800	2,482,897705	315,903503	130,454300	74,968988	52,090592	0,000000	42,103157	0,524228	-6,743281	22,603088
C815	CODOGNE	Veneb	Treviso	0,000063077999	568,302,295054	1,934,612549	293,755096	130,454300	69,073189	59,079106	5,823748	41,015114	0,852926	-6,743281	0,000000
C824	COGOLLO DEL CENGIO	Veneb	Vicenza	0,000037221002	335,343,247251	1,170,389038	286,522888	130,454300	77,217033	49,050571	0,000000	29,724604	1,278059	-17,237720	16,038080
C872	COLLESAUTALUCIA	Veneb	Belluno	0,000072610406	654,184,673077	2,111,835693	309,770630	130,454300	65,157310	53,279106	5,823748	52,538606	7,104863	-17,237720	47,275928
C848	COLLEMBERTO	Veneb	Treviso	0,000014203562	1,028,935,172220	3,313,631055	310,263092	130,454300	80,159515	50,945412	5,823748	49,249474	0,373216	14,709711	0,000000
C890	COLOGNA VENETA	Veneb	Verona	0,0000121633846	1,095,862,184069	3,927,028076	279,056366	130,454300	71,064568	51,238029	5,823748	37,364613	0,348864	-17,237720	0,000000
C897	COLOGNOLA AI COLLI	Veneb	Belluno	0,000041226035	371,426,651934	997,919883	372,200836	130,454300	82,767632	63,292431	0,000000	78,967720	1,390289	-31,847432	47,275928
C920	COMELICO SUPERIORE	Veneb	Venezia	0,000055915918	503,775,403798	1,475,582031	341,407928	130,454300	70,090721	51,930795	5,823748	59,386848	0,961724	-6,743281	22,603088
C938	CONA	Veneb	Venezia	0,000013419288	120,901,298379	368,213501	328,345642	130,454300	77,885700	50,154972	0,000000	58,228260	3,468003	-6,743281	22,603088
C943	CONCAMPARSE	Veneb	Venezia	0,000044145119	397,726,193784	1,075,729492	389,726959	130,454300	83,337402	49,562386	5,823748	58,684757	1,314483	-17,237720	57,787651
C949	CONCO	Veneb	Venezia	0,000154937145	1,395,908,811439	4,567,151367	305,641022	130,454300	73,784134	49,610355	0,000000	58,228111	0,307425	-6,743281	0,000000
C950	CONCORDIA SAGITTARIA	Veneb	Treviso	0,000161460444	1,194,580,407544	15,087,545898	367,931152	130,454300	72,870186	53,279106	0,000000	72,754582	0,091690	-6,743281	45,224617
C957	CONEGLIANO	Veneb	Padova	0,0000185993013	1,675,707,175143	5,416,166504	309,389893	130,454300	77,885700	52,090592	0,000000	55,450905	0,249155	-6,743281	0,000000
C964	CONSELVE	Veneb	Padova	0,000055486444	499,068,052120	1,337,106201	373,871613	130,454300	83,206032	52,887401	5,823748	84,823334	1,017012	-6,743281	22,603088
C987	CORBOLA	Veneb	Venezia	0,000132590952	1,194,580,407544	4,491,388872	285,971283	130,454300	74,928438	50,145096	0,000000	27,844721	0,386476	-17,237720	0,000000
D020	CORNEDO VICENTINO	Veneb	Vicenza	0,000084315949	849,741,129383	2,667,697754	286,330078	130,454300	67,052094	53,279106	0,000000	41,746277	0,541601	-6,743281	0,000000
D020	CORNEDO VICENTINO	Veneb	Vicenza	0,000132590952	1,194,580,407544	4,491,388872	285,971283	130,454300	74,928438	50,145096	0,000000	27,844721	0,386476	-17,237720	0,000000
D030	CORNUDA	Veneb	Treviso	0,000084585552	762,074,954256	2,643,905273	288,238373	130,454300	67,319588	49,360447	5,823748	41,464554	0,559036	-6,743281	0,000000
D040	CORREZZOLA	Veneb	Padova	0,000068942518	621,138,771870	1,747,849976	355,373047	130,454300	72,885048	52,090592	0,000000	51,388882	0,744617	25,204151	22,603088
A266	CORTINA D'AMPEZZO	Veneb	Belluno	0,000025948908	2,337,869,682721	6,079,719238	384,535797	130,454300	80,983574	58,942024	0,000000	41,745579	0,212388	-6,743281	78,941238
D105	COSTADROVINGO	Veneb	Rovigo	0,000053530093	480,658,558834	1,301,520996	389,305267	130,454300	78,963203	52,887401	5,823748	84,428314	1,088508	-6,743281	22,603088
D107	COSTABISSARA	Veneb	Vicenza	0,000010963930	730,639,288321	2,341,326416	248,404694	130,454300	76,555717	49,500301	0,000000	8,639016	0,493100	-17,237720	0,000000
D118	COSTERMANO SUL GARDA	Veneb	Verona	0,000098226983	884,977,657209	2,486,679584	355,602142	130,454300	77,618286	51,238029	5,823748	17,878047	0,591783	-6,743281	78,941238
D136	CREAZZO	Veneb	Vicenza	0,00017753783	159,953,006823	431,617004	269,925079	130,454300	72,922203	49,202599	0,000000	23,774736	0,314547	-6,743281	0,000000
D156	CRESPIADORO	Veneb	Vicenza	0,00001753783	159,953,006823	431,617004	269,925079	130,454300	72,922203	49,202599	0,000000	23,774736	0,314547	-6,743281	0,000000
D157	CRESANO DEL GRAPPA	Veneb	Treviso	0,00006702034	604,266,621302	1,798,742798	335,949432	130,454300	68,114655	49,360447	5,823748	65,538247	3,109969	25,204151	57,787651
D161	CRESPINO	Veneb	Rovigo	0,000031164997	280,781,565250	755,274780	372,747864	130,454300	80,256111	52,887401	0,000000	91,688179	1,802093	-6,743281	22,603088
C670	CROCETTA DEL MONTELO	Veneb	Treviso	0,000072761434	655,545,367314	2,245,413574	291,948608	130,454300	68,842842	49,360447	5,823748	43,547218	0,663348	-6,743281	0,000000
D226	CURTAROLO	Veneb	Padova	0,000090948755	819,404,334497	2,893,457520	283,192108	130,454300	75,805237	52,057072	0,000000	31,137012	0,663348	-6,743281	0,000000
D247	DANTADICADORE	Veneb	Belluno	0,000011022293	99,309,532072	269,018005	369,140839	130,454300	69,036412	63,292431	5,823748	62,066582	5,147448	-21,452991	47,275928
D317	DOLCE	Veneb	Verona	0,000043898414	395,503,496934	1,322,200195	299,125275	130,454300	76,930641	51,238029	5,823748	27,303200	1,065897	-17,237720	31,441797
D325	DOLO	Veneb	Venezia	0,000290033890	2,613,065,212138	8,324,996023	313,881744	130,454300	82,240087	48,217773	0,000000	59,551781	0,161140	-6,743281	0,000000
D330	DOMEGGE DICADORE	Veneb	Belluno	0,000043241902	389,588,640527	1,147,548462	339,496460	130,454300	74,207672	57,101475	5,823748	71,846527	1,264409	-17,237720	16,038080



Codice contabile	Denominazione	Regione	Provincia	Coefficiente di riparto (A)	Costo standard double (B = C * D)	Tonnellata di rifiuti urbani (C)	Costo standard unitario (D = E + F + G + H + I + J + K + L)	Base nazionale (E)	Percentuale di raccolta differenziata (F)	Direzione impiantistica e districa (G)	Mobilità di gestione (H)	Costo comunale di riferimento (popolazione, est. reddito, istruzione, servizi) (I)	Dislocazione di acchi (costo fisso di gestione) (J)	Mobilità di raccolta (K)	Grappi omogenei (L)
M300	DUCCARRARE	Veneb	Padova	0,0000162962080	1.468.209,603717	4.863,490234	301,883942	130,454300	78,034393	52,059052	58,23748	41,930691	0,291071	-6,743281	0,000000
D379	DUEVILLE	Veneb	Vicenza	0,000194703216	1.754.181,894577	6.253,990234	290,399963	130,454300	75,195938	48,182678	0,000000	33,087914	0,222434	-6,743281	0,000000
D407	ENEGO	Veneb	Vicenza	0,000039915254	359,617,151744	896,343018	401,204834	130,454300	74,104149	52,057072	0,000000	85,340218	1,461469	0,000000	57,787651
D415	ERACLEA	Veneb	Venezia	0,0000302799875	2.728,080,570423	7.827,062988	372,329346	130,454300	81,259239	47,903669	0,000000	57,157639	0,182627	-6,743281	62,215172
D419	ERBE	Veneb	Verona	0,000022713879	204,641,075288	657,759521	311,118378	130,454300	65,959808	50,816166	0,000000	45,856777	2,171541	-6,743281	22,603088
D420	ERBEZZO	Veneb	Verona	0,000013132416	118,316,725247	398,036987	297,250580	130,454300	21,940939	55,195141	0,000000	70,790756	3,540967	-31,947452	47,275928
D442	ESTE	Veneb	Padova	0,000037300091	3.489,467,669446	9.124,117188	382,444427	130,454300	78,472794	47,305084	5,823748	88,494781	0,144635	-6,743281	38,492393
D470	FALCADE	Veneb	Belluno	0,000047941854	431,932,938780	1.049,515137	411,554749	130,454300	71,867065	56,681198	5,823748	73,311600	1,218917	-6,743281	78,941238
D496	FARA VICENTINO	Veneb	Vicenza	0,000041192226	371,122,054984	1.355,538940	273,781921	130,454300	78,940918	48,887111	0,000000	31,596855	1,139976	-17,237720	0,000000
D505	FARRADISOLGO	Veneb	Treviso	0,000012943611	1.017,567,360555	3.479,672963	292,431946	130,454300	70,031791	53,279106	0,000000	55,477116	0,427442	-17,237720	0,000000
D530	FELTRE	Veneb	Belluno	0,0000393802280	3.547,988,087536	9.610,970703	369,158142	130,454300	52,009983	5,823748	82,070343	0,154630	0,154630	-6,743281	38,492393
D549	FERRARADIMONTE BALDO	Veneb	Verona	0,000010015298	90,232,998157	250,839996	359,723329	130,454300	19,283394	51,238029	0,000000	59,761646	5,935016	14,709711	78,941238
D568	FICAROLO	Veneb	Rovigo	0,000061524408	554,305,192498	1.335,476196	415,061829	130,454300	82,867232	52,887401	0,000000	94,450012	0,975428	25,204151	22,603088
D578	FIESSO D'ARTICO	Veneb	Venezia	0,000012716272	1.095,604,798012	3.332,050537	329,100993	130,454300	79,669106	48,684281	0,000000	68,163292	0,666339	-6,743281	22,603088
D584	FOLLINA	Veneb	Treviso	0,000055549346	500,472,770848	1.536,349731	325,754456	130,454300	68,062645	53,279106	0,000000	67,847217	0,432430	-17,237720	22,603088
D674	FONTANELLE	Veneb	Treviso	0,000055014352	495,652,732997	1.856,189941	267,026947	130,454300	67,928894	53,279106	0,000000	31,841805	0,760596	-17,237720	0,000000
D679	FONTANIVA	Veneb	Padova	0,000103800689	935,269,554244	3.344,447266	279,648468	130,454300	79,981186	52,057072	0,000000	33,978540	0,411705	-17,237720	0,000000
D680	FONTE	Veneb	Treviso	0,000086042129	613,026,702681	2.900,302246	290,302246	130,454300	66,019249	49,360447	5,823748	44,703163	0,684637	-6,743281	0,000000
D686	FONZASO	Veneb	Belluno	0,000049164555	442,948,881926	1.335,977295	331,554199	130,454300	68,998866	54,875393	5,823748	60,987270	1,121852	-6,743281	16,036080
D740	FOSSALTA DI PAVE	Veneb	Venezia	0,000016913322	555,808,998769	1.895,638550	293,204102	130,454300	73,969902	48,238620	0,000000	47,221073	0,688040	-6,743281	0,000000
D741	FOSSALTA DI PORTOGUARO	Veneb	Venezia	0,0000107241171	866,191,136151	2.864,872803	325,879456	130,454300	70,899910	48,684086	0,000000	56,907898	0,450751	-6,743281	22,603088
D748	FOSSO	Veneb	Venezia	0,000087081128	784,558,883008	2.850,499023	275,235626	130,454300	73,843582	49,328872	0,000000	27,912107	0,440059	-6,743281	0,000000
D750	FOZA	Veneb	Venezia	0,000012593261	113,459,196403	295,944763	383,379639	130,454300	72,706154	52,057072	0,000000	66,065095	4,328664	10,494439	47,275928
D776	FRASSINELLE POLESINE	Veneb	Rovigo	0,00002726350	245,296,253730	604,601746	405,715424	130,454300	82,425827	52,887401	5,823748	89,344780	2,239757	25,204151	22,603088
D788	FRATTAPOLISINE	Veneb	Rovigo	0,000057846045	521,191,941864	1.314,859255	396,386108	130,454300	77,358215	52,887401	0,000000	82,054344	0,957021	25,204151	22,603088
D794	GALLERANA	Veneb	Treviso	0,000046160023	415,879,503711	1.035,578979	400,431274	130,454300	71,242905	53,279106	5,823748	65,648758	1,485139	-17,237720	0,000000
D818	FUMANE	Veneb	Verona	0,00005972495	594,380,303866	1.899,942993	312,841125	130,454300	65,944946	51,238029	5,823748	42,706047	0,814285	-6,743281	22,603088
D854	GAMPINE	Veneb	Treviso	0,000079389381	715,259,781239	2.561,957764	279,184845	130,454300	66,338760	53,279106	0,000000	45,730038	0,620367	-17,237720	0,000000
D855	GABA	Veneb	Rovigo	0,000020896463	186,267,214816	501,157990	375,864398	130,454300	77,682865	52,887401	5,823748	90,937477	2,238817	-6,743281	22,603088
D879	GALLIERA VENETA	Veneb	Padova	0,000108370622	978,366,945812	3.427,497529	284,862915	130,454300	76,444260	52,057072	5,823748	26,433622	0,393217	-6,743281	0,000000
D882	GALLO	Veneb	Vicenza	0,000055680974	501,658,675068	1.503,609985	333,636169	130,454300	36,087498	52,057072	0,000000	66,960518	0,800886	0,000000	47,275928
D889	GALZIGNANO TERME	Veneb	Padova	0,000064433894	580,518,251202	1.553,235474	373,747742	130,454300	77,365646	52,057072	0,000000	56,407757	0,817050	25,204151	31,441797
D897	GAMBELLARA	Veneb	Vicenza	0,000038352554	345,537,976577	1.355,048021	255,000916	130,454300	76,317947	48,124302	0,000000	16,237869	1,104248	-17,237720	0,000000
D902	GAMBULLIANO	Veneb	Vicenza	0,000007576185	68,257,759435	202,720001	336,709595	130,454300	80,865417	49,426758	0,000000	20,891205	7,264693	25,204151	22,603088
D915	GARDA	Veneb	Verona	0,000195893552	1.764,906,252256	4.539,730469	388,769951	130,454300	78,220154	51,238029	0,000000	56,347225	0,311315	-6,743281	78,941238
D942	GAVELLO	Veneb	Rovigo	0,000004581878	262,094,538178	657,014221	398,917603	130,454300	79,661674	52,887401	5,823748	80,255577	2,227696	25,204151	22,603088
D956	GAZZO	Veneb	Padova	0,000050442275	454,460,528989	1.827,782959	279,189880	130,454300	80,174377	52,057072	0,000000	22,377743	0,869686	-6,743281	0,000000
D967	GAZZO VERONESE	Veneb	Verona	0,000079322580	714,658,115145	2.255,692383	316,824280	130,454300	71,807625	50,533806	0,000000	47,567417	0,601360	-6,743281	22,603088
E008	GIACCIANO CON BARUCHELLA	Veneb	Rovigo	0,000041657790	376,316,557875	831,187988	403,051331	130,454300	82,418396	52,887401	5,823748	82,537918	1,322355	25,204151	22,603088
E021	GIAVERA DEL MONTELLO	Veneb	Treviso	0,00005589353	500,833,212767	1.861,738037	269,013794	130,454300	66,903481	49,360447	5,823748	22,419232	0,795821	-6,743281	0,000000
E032	GODIGADISANTURBANO	Veneb	Treviso	0,000074579167	671,922,255572	2.294,001465	282,904022	130,454300	66,886618	53,279106	5,823748	38,222649	0,858888	-17,237720	0,000000
E092	GORGIO AL MONTICANO	Veneb	Treviso	0,000048934146	440,879,012458	1.521,940796	289,678182	130,454300	67,683168	53,279106	5,823748	39,222649	1,009987	-6,743281	0,000000
E113	GOSSALDO	Veneb	Belluno	0,000014987485	135,029,994179	361,881470	373,133209	130,454300	71,138878	56,681198	5,823748	74,860382	4,136517	-17,237720	47,275928
E138	GRANCONA	Veneb	Vicenza	0,000020320890	183,081,312792	611,844971	299,228271	130,454300	70,960541	52,861125	0,000000	26,859181	2,434329	-6,743281	0,000000
E145	GRANTORTO	Veneb	Padova	0,000054997076	485,497,085558	1.702,502197	291,040497	130,454300	81,110626	52,057072	0,000000	33,327911	0,833878	-6,743281	22,603088
E146	GRANTORTO	Veneb	Padova	0,000024340799	219,298,837576	689,946472	317,849060	130,454300	76,213921	47,305084	0,000000	46,205261	1,810700	-6,743281	22,603088
E171	GREZZANA	Veneb	Verona	0,000131325817	1.183,182,155630	3.925,177490	301,434052	130,454300	67,906601	50,547207	0,000000	36,324848	0,341320	-6,743281	22,603088
E184	GRIGNANO DI ZOCO	Veneb	Vicenza	0,000056298381	507,221,214320	1.900,582764	266,876678	130,454300	72,248017	50,539087	0,000000	30,162906	0,712105	-17,237720	0,000000
E215	GRUARO	Veneb	Venezia	0,000048310357	435,252,974221	1.355,788696	320,086684	130,454300	74,646080	49,737514	0,000000	48,310860	1,060143	-6,743281	22,603088



Codice contabile	Denominazione	Regione	Provincia	Coefficiente di riparto (A)	Costo standard double (B = C * D)	Tonnellata di rifiuti urbani (C)	Costo standard (per tonnellata) (D = E + F + G + H + I + J + K + L)	Base nazionale (E)	Percentuale di raccolta differenziata (F)	Distanza (in chilometri e distanze) (G)	Mobilità di gestione (H)	Costo comunale di riferimento (popolazione, est. reddito, istruzione, densità) (I)	Discrepanza di costi (costo fisso di gestione) (J)	Mobilità di raccolta (K)	Gruppi omogenei (L)
E226	GRUMOLO DELLE ABBADESSE	Veneb	Vicenza	0,000048893596	440,507,677,031	1,856,055,298	285,998,169	130,454,300	72,000,809	50,088,306	0,000,000	29,789,921	0,902,585	-17,237,720	0,000,000
E240	GUARDA VENETA	Veneb	Rovigo	0,000018281485	164,707,348,881	474,785,004	346,909,932	130,454,300	78,944,349	52,887,404	0,000,000	76,811,389	2,842,562	-17,237,720	22,603,088
E284	LILIASI	Veneb	Verona	0,000078163324	704,213,781,569	2,862,159,42	286,215,942	130,454,300	71,005,127	51,238,029	5,823,748	33,855,827	0,582,210	-6,743,281	0,000,000
E349	ISOLA DELLA SCALA	Veneb	Verona	0,0000175629426	1,582,336,264,788	4,641,039,063	340,944,937	130,454,300	68,493,614	50,481,953	0,000,000	59,474,884	0,290,054	-6,743,281	38,482,393
E358	ISOLA RIZZA	Veneb	Verona	0,000046352656	417,615,035,190	1,337,213,013	312,302,251	130,454,300	66,517,097	50,001,003	0,000,000	48,495,117	0,975,258	-6,743,281	22,603,088
E354	ISOLA VICENTINA	Veneb	Vicenza	0,0000104515611	941,635,154,886	3,474,632,080	271,002,838	130,454,300	73,501,778	49,591,835	0,000,000	23,807,589	0,390,064	-6,743,281	0,000,000
E373	ISTRANA	Veneb	Treviso	0,000094726571	853,440,638,668	3,298,360,958	258,746,918	130,454,300	46,205,017	49,360,447	0,000,000	19,008,972	0,461,495	-6,743,281	0,000,000
C388	JESOLO	Veneb	Venezia	0,0001381014986	12,442,277,739,768	32,382,720,703	384,225,830	130,454,300	73,479,927	48,076,270	0,000,000	59,971,447	0,043,954	-6,743,281	78,941,238
E490	LA VALLE AGORDINA	Veneb	Belluno	0,000024186356	217,907,378,429	630,542,297	345,587,250	130,454,300	71,138,878	56,881,198	0,000,000	44,252,113	2,510,870	-17,237,720	57,787,651
E403	LAGHI	Veneb	Vicenza	0,000022294088	20,578,531,543	53,691,002	383,277,100	130,454,300	78,988,932	50,913,166	0,000,000	79,349,937	28,341,383	-31,947,452	47,275,928
E429	LAMON	Veneb	Belluno	0,000051644838	465,295,040,563	1,133,768,799	410,396,757	130,454,300	69,497,635	56,344,692	5,823,748	106,371,750	1,372,914	-6,743,281	47,275,928
E485	LASTEBASSE	Veneb	Vicenza	0,000004362082	39,300,233,283	109,083,000	360,278,442	130,454,300	82,895,241	52,755,540	0,000,000	65,568,405	13,278,488	-31,947,452	47,275,928
E489	LAVAGNO	Veneb	Verona	0,000085222835	767,816,561,949	2,999,693,804	255,964,996	130,454,300	72,379,768	51,238,029	0,000,000	19,689,699	0,446,937	-17,237,720	0,000,000
E502	LAZISE	Veneb	Verona	0,0000359135302	3,235,635,540,213	8,909,282,227	367,298,431	130,454,300	84,267,227	51,238,029	5,823,748	23,149,530	0,167,668	-6,743,281	78,941,238
E515	LEGNARO	Veneb	Padova	0,0000130471759	1,175,487,503,008	4,065,576,172	289,131,836	130,454,300	75,515,450	52,099,052	5,823,748	31,642,046	0,346,547	-6,743,281	0,000,000
E522	LENDINARA	Veneb	Rovigo	0,000029078768	2,063,889,012,407	6,018,192,383	342,941,681	130,454,300	82,048,667	52,887,404	0,000,000	54,137,695	0,932,442	-6,743,281	16,036,060
E582	LENTINI	Veneb	Belluno	0,000028666166	476,298,616,106	1,519,911,987	313,372,498	130,454,300	73,629,098	51,877,593	0,000,000	35,898,243	0,600,252	-6,743,281	16,036,060
E588	LI MANA	Veneb	Belluno	0,000082460745	742,931,467,970	2,462,066,406	301,751,910	130,454,300	67,200,699	49,007,893	0,000,000	31,961,840	0,352,858	-6,743,281	0,000,000
E592	LIMENA	Veneb	Padova	0,000116800435	1,052,315,483,919	3,711,752,930	283,509,033	130,454,300	75,426,277	52,057,072	0,000,000	46,435,219	0,701,656	-17,237,720	78,941,238
E622	LIVINALONGO DEL COLDILIANA	Veneb	Belluno	0,000028488232	258,685,208,081	710,062,113	361,090,271	130,454,300	71,837,941	56,881,198	5,823,748	32,833,959	1,756,590	-17,237,720	78,941,238
E671	LONGARE	Veneb	Vicenza	0,000070245459	632,877,645,125	2,172,465,932	291,317,719	130,454,300	70,224,922	50,244,919	0,000,000	46,435,219	0,481,211	-6,743,281	0,000,000
M342	LONGARONE	Veneb	Belluno	0,000098167714	884,443,673,321	2,739,180,000	322,866,292	130,454,300	78,175,575	53,937,298	5,823,748	22,572,398	0,812,111	-6,743,281	0,000,000
E682	LONGO	Veneb	Vicenza	0,0000207254510	1,867,262,968,801	6,662,671,875	280,257,985	130,454,300	72,499,657	51,945,255	0,000,000	31,898,586	0,208,883	-6,743,281	0,000,000
E684	LOREGGIA	Veneb	Padova	0,0000084999274	768,802,387,175	2,769,710,205	276,491,882	130,454,300	74,341,423	52,057,072	5,823,748	20,043,497	0,515,146	-6,743,281	0,000,000
E687	LORENZAGO DICADORE	Veneb	Belluno	0,000011534416	103,919,512,948	284,943,756	392,232,361	130,454,300	73,026,230	57,101,475	5,823,748	90,649,582	5,138,844	-17,237,720	47,275,928
E689	LOREO	Veneb	Rovigo	0,000062260006	560,932,532,575	1,404,304,199	399,430,900	130,454,300	84,335,472	52,887,404	0,000,000	77,393,326	0,936,612	25,204,151	22,603,088
E692	LORIA	Veneb	Treviso	0,000089180830	803,476,183,952	3,009,658,691	266,965,881	130,454,300	67,223,000	49,360,447	5,823,748	20,322,278	0,524,901	-6,743,281	0,000,000
E709	LOZZO ATESTINO	Veneb	Padova	0,000052335275	471,515,541,214	1,271,262,451	370,903,381	130,454,300	80,122,368	47,305,084	5,823,748	58,270,359	1,120,311	25,204,151	22,603,088
E708	LOZZO DICADORE	Veneb	Belluno	0,000024592772	221,588,988,795	677,251,770	327,158,968	130,454,300	71,294,941	57,101,475	5,823,748	61,488,688	2,202,520	-17,237,720	16,036,060
E761	LUSA	Veneb	Rovigo	0,000063005873	567,652,488,635	1,604,287,231	383,934,686	130,454,300	81,742,218	52,887,404	0,000,000	72,257,339	0,835,659	-6,743,281	22,603,088
E848	MALCESINE	Veneb	Vicenza	0,000042345716	381,514,439,165	1,001,168,518	381,059,153	130,454,300	82,462,297	51,238,029	5,823,748	66,753,944	0,257,571	-6,743,281	57,787,651
E848	MALCESINE	Veneb	Vicenza	0,0000239003858	2,153,309,280,912	5,456,618,652	384,478,790	130,454,300	78,797,36	50,827,808	5,823,748	66,753,944	0,257,571	-6,743,281	78,941,238
E864	MALO	Veneb	Vicenza	0,000168214216	1,515,528,808,772	4,728,346,777	264,538,817	130,454,300	79,118,116	48,100,491	0,000,000	23,845,556	0,264,384	-17,237,720	0,000,000
E893	MANSUE	Veneb	Treviso	0,000048031775	432,743,085,994	1,710,572,021	252,981,506	130,454,300	68,300,415	53,279,106	5,823,748	11,420,515	0,941,166	-17,237,720	0,000,000
E911	MARANO DIVAL POLICELLA	Veneb	Verona	0,000040567964	365,497,751,273	1,167,946,045	217,940,613	130,454,300	69,147,469	51,238,029	5,823,748	39,462,936	0,954,303	-6,743,281	22,603,088
E912	MARANO VICENTINO	Veneb	Vicenza	0,000095868554	863,729,348,240	2,836,644,531	318,887,909	130,454,300	71,888,728	47,256,895	0,000,000	25,207,249	0,410,602	-17,237,720	0,000,000
E936	MARCON	Veneb	Vicenza	0,0000312761255	2,817,827,763,202	8,936,420,989	318,887,909	130,454,300	75,047,925	49,846,625	5,823,748	19,083,281	0,149,930	-6,743,281	45,224,617
E940	MARENO DI PIAVE	Veneb	Treviso	0,000101249374	912,207,988,726	3,532,302,002	288,247,437	130,454,300	67,223,000	53,279,106	0,000,000	24,092,850	0,435,923	-17,237,720	0,000,000
E970	MAROSTICA	Veneb	Vicenza	0,000184287769	1,860,343,745,275	5,755,859,975	288,461,487	130,454,300	73,249,138	49,217,766	0,000,000	42,019,619	0,263,960	-6,743,281	0,000,000
E980	MARTELLAGO	Veneb	Vicenza	0,000062800796	565,804,830,706	1,935,077,221	292,399,321	130,454,300	65,105,293	49,360,447	5,823,748	36,873,688	0,122,400	-6,743,281	45,224,617
F011	MASERA DI PADOVA	Veneb	Padova	0,000112911252	1,017,275,824,475	3,366,482,422	302,177,673	130,454,300	62,106,314	52,099,052	5,823,748	38,043,835	0,399,736	-6,743,281	0,000,000
F012	MASERADA SUL PIAVE	Veneb	Treviso	0,000106017033	955,162,243,512	3,522,449,643	271,164,215	130,454,300	66,561,676	49,360,447	5,823,748	25,279,629	0,428,711	-6,743,281	0,000,000
F013	MAS	Veneb	Padova	0,000026495662	238,713,108,220	696,793,274	342,588,135	130,454,300	72,158,660	47,305,084	5,823,748	69,000,015	0,428,711	-6,743,281	22,603,088
F019	MASSON VICENTINO	Veneb	Vicenza	0,0000439881861	395,354,366,181	1,403,421,265	281,707,550	130,454,300	70,514,709	50,579,483	5,823,748	29,841,841	1,136,773	-6,743,281	0,000,000
F033	MASSANZAGO	Veneb	Padova	0,000061096261	550,447,788,520	2,037,559,204	270,150,574	130,454,300	78,963,203	52,057,072	5,823,748	36,907,095	0,724,462	-6,743,281	0,000,000
F088	MEDUNA DI LIVENZA	Veneb	Treviso	0,000026370902	237,589,084,651	851,325,989	279,081,207	130,454,300	68,107,224	53,279,106	5,823,748	36,907,095	1,753,799	-17,237,720	0,000,000
F091	MEGLIADINO SAN FIDENZIO	Veneb	Padova	0,000038777465	349,386,225,627	995,436,768	350,967,773	130,454,300	80,434,448	47,305,084	5,823,748	63,165,611	1,181,514	-17,237,720	22,603,088

Codice contabile	Denominazione	Regione	Provincia	Coefficiente di riparto (A)	Costo standard globale (B = C * D)	Tonnellata di rifiuti urbani (C)	Costo standard operatività (D = E + F + G + H + I + J + K + L)	Base nazionale (E)	Percentuale di raccolta differenziata (F)	Difensore impiantistica e distrettuale (G)	Mobilità di gestione (H)	Costo comunale di riferimento (popolazione, est. reddito, istruzione, servizi) (I)	Dislocazione di acchi (costo fisso di gestione) (J)	Mobilità di raccolta (K)	Gruppi omogenei (L)
F092	MEGLIADINO SAN VITALE	Veneb	Padova	0,000026692016	240,482,185020	679,710022	353,801117	130,454300	71,064568	47,305084	58,23748	74,538713	2,013639	0,000000	22,603088
F094	MEL	Veneb	Belluno	0,000036880768	872,848,907962	2,601,477783	335,520416	130,454300	74,118515	52,845603	58,23748	62,597534	0,587965	-6,743281	16,036060
F095	MELARA	Veneb	Rovigo	0,000036821375	331,742,799236	950,443726	349,039917	130,454300	84,892761	52,887401	0,000000	63,682095	1,463593	-6,743281	22,603088
F130	MEOLO	Veneb	Venezia	0,000026355934	834,605,094659	3,038,974965	274,814636	130,454300	71,867065	52,856007	0,000000	40,856933	0,433340	-21,452991	0,000000
F148	MERLARA	Veneb	Padova	0,000025269184	452,901,148237	1,263,040209	352,984009	130,454300	74,580900	47,305084	58,23748	81,936104	1,015984	-6,743281	22,603088
F171	MESTRINO	Veneb	Padova	0,000012770777	1,151,152,965245	4,260,040039	270,221161	130,454300	70,542053	52,057072	0,000000	19,597082	0,313943	-6,743281	0,000000
F172	MEZZANEDISOTTO	Veneb	Verona	0,000032740224	294,979,599964	860,552979	342,772156	130,454300	80,434448	51,106640	0,000000	63,428089	1,488688	-6,743281	22,603088
F190	MIANE	Veneb	Treviso	0,000041623445	375,007,125626	1,120,361694	334,719696	130,454300	67,520210	53,279106	0,000000	76,653725	1,447021	-17,237720	22,603088
F218	MINERBE	Veneb	Verona	0,000086104601	775,760,849677	2,363,933105	328,165314	130,454300	78,36767	50,83626	0,000000	52,043804	0,605016	-6,743281	22,603088
F229	MIRA	Veneb	Venezia	0,0000611695862	5,511,084,152259	15,990,661133	344,643921	130,454300	77,090721	48,229416	0,000000	50,319405	0,068763	-6,743281	45,224617
F241	MIRANO	Veneb	Venezia	0,000058366663	5,261,257,472610	15,876,684570	331,382629	130,454300	74,125938	47,050941	58,23748	56,802849	0,085465	-21,452991	38,492393
F269	MOGLIANO VENETO	Veneb	Treviso	0,0000486958416	4,387,260,035447	12,553,359375	349,489922	130,454300	77,202171	50,165379	0,000000	53,078762	0,106989	-6,743281	45,224617
F306	MOLVENA	Veneb	Vicenza	0,000032092272	289,135,862336	1,067,068481	270,962799	130,454300	71,89167	50,751263	58,23748	27,983036	1,492024	-17,237720	0,000000
F302	MONASTER DI TREVISO	Veneb	Treviso	0,000076859693	690,666,796344	2,283,036865	302,521088	130,454300	68,820549	49,360447	58,23748	22,720778	0,642767	-6,743281	22,603088
F360	MONFUMO	Veneb	Treviso	0,000017739582	159,825,058426	509,560486	313,652771	130,454300	65,343071	49,360447	58,23748	43,540302	3,271113	-6,743281	22,603088
F382	MONSELICE	Veneb	Padova	0,0000445647543	4,015,069,036980	10,975,477539	365,821808	130,454300	79,812439	47,305084	58,23748	71,050995	0,126162	-6,743281	38,492393
F394	MONTAGNANA	Veneb	Padova	0,0000183653570	1,854,629,924326	4,746,421875	348,805743	130,454300	75,143921	47,305084	58,23748	73,730507	0,288414	-6,743281	22,603088
F486	MONTE DIMALO	Veneb	Vicenza	0,000033286633	299,914,499886	997,667480	300,615692	130,454300	79,239136	48,572975	0,000000	25,077293	1,413193	-6,743281	22,603088
F442	MONTEBELLUNA	Veneb	Vicenza	0,000078647351	708,574,636005	2,605,572998	271,945801	130,454300	77,859064	47,578096	0,000000	22,267954	0,532691	-6,743281	0,000000
F443	MONTEBELLUNA	Veneb	Treviso	0,0000471753283	4,250,269,136880	12,806,514648	331,983362	130,454300	68,047775	49,360447	58,23748	46,340076	0,107917	-6,743281	38,492393
F461	MONTECCHIA DI CROSARA	Veneb	Verona	0,000048730506	439,038,309546	1,397,887695	314,072682	130,454300	75,664055	51,238029	58,23748	44,570850	0,956337	-17,237720	22,603088
F464	MONTECCHIO MAGGIORE	Veneb	Vicenza	0,0000296740903	2,678,482,155003	9,833,978652	289,130920	130,454300	74,163094	48,116384	0,000000	22,938868	0,146586	-6,743281	0,000000
F465	MONTECCHIO PRECALCINO	Veneb	Vicenza	0,000057560551	5,18,532,752771	1,87,2776001	276,911255	130,454300	76,072739	48,540524	0,000000	27,838402	0,748593	-6,743281	0,000000
F508	MONTEFORTEDALPONE	Veneb	Verona	0,000099238227	694,088,472857	3,173,624023	281,724762	130,454300	72,870166	51,238029	0,000000	43,966311	0,403686	-17,237720	0,000000
F514	MONTÉGALDA	Veneb	Vicenza	0,000040997402	368,663,927102	1,350,882202	271,425537	130,454300	71,777901	50,664490	0,000000	34,685013	1,081567	-17,237720	0,000000
F515	MONTÉGALDA	Veneb	Vicenza	0,000021799062	196,399,014997	684,213013	287,043671	130,454300	80,553337	52,057072	0,000000	25,238501	2,111447	-17,237720	22,603088
F529	MONTÉGROTTO TERME	Veneb	Padova	0,0000285100454	2,568,617,330753	6,491,752441	395,673950	130,454300	76,135017	49,360447	0,000000	60,231935	0,189367	-6,743281	78,941238
F682	MONTEMALE	Veneb	Vicenza	0,000027659783	246,201,279984	1,035,269775	240,711441	130,454300	72,580399	49,388680	0,000000	40,68571	1,509088	-17,237720	0,000000
F675	MONTELLO CONTE OTTO	Veneb	Vicenza	0,000107823640	971,438,900843	3,478,388428	279,278442	130,454300	69,296104	48,229234	0,000000	37,276653	0,365466	-6,743281	0,000000
F686	MONTORSO VICENTINO	Veneb	Vicenza	0,000031462390	283,460,930702	1,250,244507	226,724396	130,454300	74,259689	48,087086	0,000000	-10,051488	1,212570	-17,237720	0,000000
F725	MORGANO	Veneb	Treviso	0,000054363619	489,789,938064	1,796,345947	272,659027	130,454300	65,135017	49,360447	0,000000	33,625149	0,827429	-6,743281	0,000000
F729	MORIAGO DELLA BATTAGLIA	Veneb	Treviso	0,000027492958	247,638,285816	810,968003	305,436066	130,454300	68,582779	53,279106	58,23748	52,381832	1,857602	-6,743281	0,000000
F768	MOSSANO	Veneb	Vicenza	0,0000286885121	258,439,090441	793,226990	325,807220	130,454300	82,914757	50,574722	0,000000	54,850692	1,847425	-17,237720	22,603088
F770	MOTTADILIVENZA	Veneb	Treviso	0,000148298768	1,336,100,248560	4,620,000000	289,199188	130,454300	73,501778	53,279106	0,000000	38,415009	0,292291	-6,743281	0,000000
F789	MOZZECANE	Veneb	Verona	0,000096569495	870,044,457255	3,141,141357	276,983551	130,454300	76,355095	51,238029	0,000000	25,237251	0,442190	-6,743281	0,000000
F826	MUSILE DI PAVE	Veneb	Venezia	0,000163904205	1,476,697,688595	5,059,798828	291,849091	130,454300	76,132179	48,432411	0,000000	43,305962	0,267534	-6,743281	0,000000
F829	MUSSOLENTE	Veneb	Vicenza	0,000079266651	714,154,222472	2,739,3434814	267,262635	130,454300	71,584702	52,057072	0,000000	13,377168	0,536307	-6,743281	0,000000
F838	NANTO	Veneb	Vicenza	0,000032789606	295,418,503954	1,146,3309552	251,254547	130,454300	76,986694	51,074188	0,000000	14,720654	1,256472	-17,237720	0,000000
F861	NEGRAR	Veneb	Verona	0,0000219030037	1,973,354,796854	6,691,160156	294,919678	130,454300	67,951180	51,238029	58,23748	45,983795	0,211921	-6,743281	0,000000
F872	NERVEDELLA BATTAGLIA	Veneb	Treviso	0,000094752706	853,676,097161	2,682,046387	318,292816	130,454300	65,640289	49,360447	58,23748	50,578489	0,575755	-6,743281	22,603088
F904	NOALE	Veneb	Venezia	0,0000262990386	2,369,416,301545	8,21,856445	288,536011	130,454300	74,824409	48,470505	0,000000	41,368405	0,163692	-6,743281	0,000000
F918	NOGARA	Veneb	Verona	0,0000128398913	1,156,812,166817	3,828,746582	284,448151	130,454300	75,753227	50,085589	0,000000	44,648223	0,333715	-6,743281	0,000000
F921	NOGAROLO VICENTINO	Veneb	Vicenza	0,000055124772	496,647,559965	1,657,514526	299,633911	130,454300	69,110344	51,229561	0,000000	33,284823	0,840826	-6,743281	0,000000
F922	NOGAROLO VICENTINO	Veneb	Vicenza	0,00007855294	70,772,403298	281,213389	251,667435	130,454300	78,145851	49,169796	0,000000	-19,781658	4,886390	-6,743281	16,036060
F957	NOVENTA DI PAVE	Veneb	Vicenza	0,000068959371	621,290,615703	2,098,946777	296,001129	130,454300	69,444717	50,049622	0,000000	62,576229	0,715003	-17,237720	0,000000
F963	NOVENTA DI PAVE	Veneb	Venezia	0,000126668307	1,141,202,227033	3,538,427734	322,516754	130,454300	79,319870	48,894843	0,000000	38,974197	0,375053	-6,743281	31,441797
F962	NOVENTA PADOVANA	Veneb	Padova	0,000181862617	1,638,494,310647	5,054,252930	324,181395	130,454300	80,962010	47,099442	0,000000	26,927740	0,256503	-6,743281	45,224617
F964	NOVENTA VICENTINA	Veneb	Vicenza	0,000137427184	1,238,152,526535	4,225,278909	293,034515	130,454300	73,026230	50,968359	0,000000	44,999558	0,228951	-6,743281	0,000000
F984	OCCIOBELLO	Veneb	Rovigo	0,0000212960497	1,918,671,191285	6,148,675781	312,300201	130,454300	81,623329	52,887401	0,000000	54,058743	0,219733	-6,743281	0,000000
F999	ODERZO	Veneb	Treviso	0,0000320948555	2,891,591,407022	9,954,650391	290,478440	130,454300	68,367287	53,279106	0,000000	44,986279	0,132756	-6,743281	0,000000

Codice contabile	Denominazione	Regione	Provincia	Coefficiente di riparto (A)	Costo standard globale (B = C * D)	Tonnellata di rifiuti urbani (C)	Costo standard di per tonnellata (D = E + F + G + H + I + J + K + L)	Base nazionale (E)	Percentuale di raccolta differenziata (F)	Diffrizione impiantistica e districa (G)	Mobilità di gestione (H)	Costo comunale di riferimento (popolazione, est. reddito, istruzione, densità) (I)	Discrepanza di costi (costo fisso di gestione) (J)	Mobilità di raccolta (K)	Grappi omogenei (L)
G080	OPPEANO	Veneb	Verona	0,000128153614	1.154.602,141708	1.154.602,141708	281,358032	130,454300	73,032661	50,590240	0,000000	441.186295	0,331299	-17,237720	0,000000
G095	ORGIANO	Veneb	Vicenza	0,000046531944	1.310.290,336503	1.310.290,336503	319,959473	130,454300	73,122818	51,051964	5,823748	35,801014	1,102568	0,000000	22,603088
G115	ORMELLE	Veneb	Treviso	0,000049754795	448.266,665512	1.515,713013	295,746399	130,454300	69,236664	53,279106	5,823748	42,750572	0,945320	-6,743281	0,000000
G123	ORSAGO	Veneb	Treviso	0,000042563400	383,475,689409	1.282,854004	298,923859	130,454300	69,437286	53,279106	5,823748	45,848531	1,124190	-6,743281	0,000000
G167	OSPEDALETTO EU GANEO	Veneb	Padova	0,000070571902	635,818,736458	1104,809814	302,078949	130,454300	76,615166	47,305084	0,000000	53,825020	0,622696	-6,743281	0,000000
G189	OSPIEDALICADORE	Veneb	Belluno	0,000004472916	49,298,815177	113,557989	354,874298	130,454300	78,301340	54,016491	0,000000	38,789829	1,237788	-6,743281	47,275928
G221	PADERNO DEL GRAPPA	Veneb	Treviso	0,000030092168	271,115,897140	868,143982	312,293701	130,454300	65,120155	49,360447	5,823748	44,002197	1,673054	-6,743281	22,603088
G224	PADOVA	Veneb	Padova	0,0005840587552	52,620,871,779857	124,587,862813	422,359467	130,454300	78,519203	48,407894	0,000000	133,218903	0,010082	-6,743281	38,492393
G329	PAESE	Veneb	Treviso	0,000028662731	2,600,391,899957	7,995,350586	325,238007	130,454300	67,179406	49,360447	5,823748	37,759319	0,180463	-6,743281	45,224617
G3297	PALU'	Veneb	Verona	0,000018394740	165,727,177682	441,048004	375,758911	130,454300	69,414993	51,183887	0,000000	73,702085	3,196447	25,204151	22,603088
G385	PASTRENGO	Veneb	Verona	0,000035658079	321,262,062504	741,614014	433,193085	130,454300	82,108316	52,887401	0,000000	118,475204	1,662643	25,204151	22,603088
G404	PEDAVENNA	Veneb	Belluno	0,000011524339	103,928,723851	307,984985	342,712646	130,454300	74,594063	51,238029	5,823748	31,105959	0,905777	-6,743281	31,441797
G406	PEDEMONTE	Veneb	Vicenza	0,0000100887504	908,947,660868	2,072,706252	290,256683	130,454300	69,504166	52,907330	5,823748	73,981956	0,748408	-6,743281	16,036060
G408	PEDEROLBA	Veneb	Treviso	0,000007812452	70,396,420898	190,260498	369,947622	130,454300	83,459672	52,057072	5,823748	76,073552	5,166752	-31,947492	16,036060
G442	PERAROLO DICADORE	Veneb	Belluno	0,0000206614559	618,539,594569	1,807,517700	342,203888	130,454300	76,630028	47,305084	5,823748	56,005882	0,780723	25,204151	0,000000
G481	PERCANTINA	Veneb	Verona	0,000043368038	3,904,436,627930	371,222838	280,494476	130,454300	68,454459	51,238029	5,823748	31,061531	0,203708	-6,743281	0,000000
G489	PESCHIERA DEL GARDA	Veneb	Verona	0,000023943765	215,721,751061	641,920227	336,056946	130,454300	78,851123	52,887401	0,000000	66,868554	2,212232	-17,237720	22,603088
G525	PETTORAZZA GRAMANI	Veneb	Rovigo	0,000028798970	259,464,803734	755,729492	343,330261	130,454300	68,902290	49,360447	5,823748	73,189926	47,905118	-6,743281	22,603088
G534	PIACENZAD'ADIGE	Veneb	Padova	0,000026139019	235,469,994225	886,069519	285,780426	130,454300	69,645340	50,901527	5,823748	24,379332	1,819392	-17,237720	0,000000
G560	PIANENZE	Veneb	Venezia	0,000177199239	1,596,479,527046	5,673,018066	281,416260	130,454300	74,906143	48,172447	0,000000	34,375549	0,251124	-6,743281	0,000000
G587	PIAZZOLA SUL BRENTA	Veneb	Padova	0,000161984641	1,459,403,349458	4,476,707031	325,999298	130,454300	77,908073	52,057072	0,000000	40,055944	0,321797	25,204151	0,000000
G642	PIEVEDICADORE	Veneb	Belluno	0,000094355876	850,100,850991	2,232,045898	380,861725	130,454300	82,039436	57,101475	5,823748	74,809402	0,595189	-17,237720	47,275928
G645	PIEVEDI SOLIGO	Veneb	Treviso	0,000149640410	1,348,187,791981	3,935,169922	306,743042	130,454300	80,241257	52,887401	5,823748	53,522179	0,308400	-6,743281	0,000000
G673	PINCARA	Veneb	Rovigo	0,000032546290	3,268,366,896629	10,300,826172	363,947052	130,454300	80,241257	52,887401	0,000000	82,389389	2,314939	-6,743281	22,603088
G688	POMBINO DESE	Veneb	Padova	0,000123943086	1,116,667,317760	3,784,851318	295,035980	130,454300	75,671486	52,057072	5,823748	37,592914	0,379766	-6,743281	0,000000
G693	POVENA ROCCHETTE	Veneb	Padova	0,0000362546290	3,268,366,896629	10,300,826172	317,097565	130,454300	78,272171	53,180168	5,823748	55,975700	0,134770	-6,743281	0,000000
G694	POVENA ROCCHETTE	Veneb	Vicenza	0,000066705479	600,984,131269	1,805,543457	332,854980	130,454300	68,748246	47,995377	0,000000	36,136055	0,457760	-6,743281	0,000000
G782	POLESILLA	Veneb	Rovigo	0,000067447041	607,865,248511	1,804,995191	378,702911	130,454300	82,272174	52,887401	5,823748	58,871426	0,781600	25,204151	22,603088
G802	POLVERARA	Veneb	Padova	0,000039537715	356,215,704169	1,244,895752	286,140991	130,454300	76,867798	52,059352	0,000000	32,410084	1,059067	-6,743281	0,000000
G823	PONSO	Veneb	Padova	0,000035401044	316,946,302840	922,705994	345,864063	130,454300	75,314827	47,305084	5,823748	69,541504	1,364802	-6,743281	22,603088
G846	PONTE DI PIAVE	Veneb	Treviso	0,000095834108	863,419,007599	3,217,576904	268,344482	130,454300	70,135757	53,279106	5,823748	38,618257	0,800246	14,709711	22,603088
B62	PONTE NELLE ALPI	Veneb	Belluno	0,000109208020	982,224,910708	3,259,011963	301,387329	130,454300	66,985214	53,848064	0,000000	40,338581	0,468416	-6,743281	16,036060
G855	PONTE SAN NICOLO'	Veneb	Padova	0,000198444040	1,787,884,915312	5,759,504883	333,879619	130,454300	79,111816	47,444588	0,000000	59,917034	0,238938	-6,743281	0,000000
G856	PONTECOCHIO POLESINE	Veneb	Rovigo	0,000027087685	244,046,949483	731,3483240	333,879619	130,454300	75,000279	52,887401	5,823748	52,115601	1,735044	-6,743281	22,603088
G850	PONTELONGO	Veneb	Padova	0,000026990302	564,809,327670	1,747,995254	323,231140	130,454300	82,448120	52,993052	5,823748	58,317463	0,837757	-6,743281	0,000000
G875	PONZANO VENETO	Veneb	Treviso	0,000148482568	1,337,756,193809	4,945,806152	270,482941	130,454300	66,710289	49,360447	5,823748	24,555355	0,322119	-6,743281	0,000000
G923	PORTO TOLLE	Veneb	Rovigo	0,000027463717	2,474,344,120884	5,638,807129	438,803905	130,454300	82,759698	52,887401	5,823748	79,431183	0,231669	25,204151	62,215172
G926	PORTO VRO	Veneb	Treviso	0,000038330564	3,048,194,509177	7,776,317383	381,984375	130,454300	82,433258	52,887401	0,000000	70,772659	0,164896	-6,743281	62,215172
G909	PORTOFOLE	Veneb	Treviso	0,000010129441	91,261,366136	309,269980	295,086395	130,454300	70,091171	53,279106	0,000000	10,262140	4,501192	-6,743281	31,441797
G914	PORTOGRUARO	Veneb	Venezia	0,0000397919364	3,585,061,205547	11,128,683594	322,146027	130,454300	75,886971	48,702844	0,000000	73,718964	0,120863	-6,743281	0,000000
G931	POSSANO	Veneb	Vicenza	0,000011935658	107,534,509890	271,184998	396,535614	130,454300	84,091667	51,262016	0,000000	67,197624	5,759671	10,494439	47,275928
G933	POSSANO	Veneb	Treviso	0,000031615384	284,839,154487	865,241516	329,201904	130,454300	67,223000	49,360447	0,000000	55,744724	1,720961	-6,743281	31,441797
G943	POVE DEL GRAPPA	Veneb	Vicenza	0,000043116596	388,459,700081	1,399,855225	279,496521	130,454300	75,567459	48,531528	0,000000	41,139660	1,942329	-17,237720	0,000000
G944	POVEGLIANO	Veneb	Treviso	0,000055119631	496,601,243161	1,790,279541	277,387543	130,454300	66,011818	49,360447	5,823748	31,659365	0,821172	-6,743281	0,000000
G945	POVEGLIANO VERONESE	Veneb	Verona	0,000089956230	810,463,199897	2,902,539063	279,222137	130,454300	70,774780	51,238029	0,000000	32,997887	0,500446	-6,743281	0,000000
G957	POZZOLEONE	Veneb	Vicenza	0,000030660200	276,233,589239	996,338013	277,248871	130,454300	71,413803	52,057072	0,000000	28,622988	1,444010	-6,743281	0,000000



Codice contabile	Denominazione	Regione	Provincia	Coefficiente di riparto (A)	Costo standard globale (B = C * D)	Tonnellata di rifiuti urbani (C)	Costo standard operatività (D = E * F + G + H + I + J + K + L)	Base nazionale (E)	Percentuale di raccolta differenziata (F)	Distanza (G)	Mobilità di gestione (H)	Costo comunale di riferimento (popolazione, est. reddito, istruzione, densità) (I)	Dislocazione di acchi (costo fisso di gestione) (J)	Mobilità di raccolta (K)	Gruppi omogenei (L)
G983	POZZONOVO	Veneb	Padova	0,000078707087	709,112,917625	1,938,300293	385,842651	130,454300	73,858437	47,305084	58,23748	59,870438	0,723422	25,204151	22,603088
G981	PRAMAGGIORE	Veneb	Venezia	0,000068614876	618,186,876511	2,014,890259	306,809204	130,454300	73,093102	50,582306	0,000000	36,077419	0,742308	-6,743281	22,603088
H022	PREGANZIOL	Veneb	Treviso	0,000204393766	1,841,489,070473	6,389,866899	288,188965	130,454300	65,539383	49,360447	5,823748	42,524624	0,229766	-6,743281	0,000000
H048	PRESSANA	Veneb	Verona	0,000035768649	322,258,246178	963,530029	334,455841	130,454300	80,159515	50,945442	5,823748	49,835117	1,377927	-6,743281	22,603088
H117	QUARTO D'ALTI	Veneb	Venezia	0,000047291317	1,327,023,599230	4,179,494829	317,508148	130,454300	78,435638	50,337330	0,000000	32,748924	0,333448	-6,743281	31,441797
M332	QUERO VAS	Veneb	Belluno	0,000044070647	397,085,232264	1,421,890000	279,244690	130,454300	65,967239	53,496563	5,823748	13,283063	0,927021	-6,743281	16,036060
H131	QUINTO DI TREVISO	Veneb	Treviso	0,000132411270	1,192,991,567889	4,196,279326	284,290680	130,454300	65,959806	49,360447	0,000000	39,066235	0,349438	-6,743281	0,000000
H134	QUINTO VICENTINO	Veneb	Vicenza	0,000063012907	567,715,843886	2,140,767334	285,192688	130,454300	73,382889	49,576511	0,000000	17,908569	0,616628	-6,743281	0,000000
H214	RECARO TERME	Veneb	Vicenza	0,000108480511	977,356,991303	2,701,263906	361,816040	130,454300	73,472054	52,679817	0,000000	53,500982	0,584527	-6,743281	57,787651
H220	REFRONTOLO	Veneb	Treviso	0,000018321369	1,65,066,866625	518,445007	319,821033	130,454300	66,190147	53,279106	5,823748	45,435093	2,578838	-6,743281	22,603088
H233	RESANA	Veneb	Treviso	0,000033368857	841,208,283441	3,138,518799	268,027161	130,454300	66,985214	49,360447	5,823748	21,672050	0,474717	-6,743281	0,000000
H283	REWELIAGO	Veneb	Treviso	0,000031137600	280,534,727796	776,213013	361,890829	130,454300	69,125206	53,279106	5,823748	60,552464	2,096093	-17,237720	57,787651
H280	RIESE PIOX	Veneb	Treviso	0,000108677991	979,136,187924	3,535,864014	276,915680	130,454300	65,707169	49,360447	5,823748	31,977944	0,395370	-6,743281	0,000000
H327	RIVAMONTEGORDINO	Veneb	Belluno	0,000013366222	120,429,203104	365,355550	329,605530	130,454300	68,718878	56,881198	5,823748	20,570271	4,987299	-17,237720	57,787651
H356	RIVOLI VERONESE	Veneb	Verona	0,000029284019	263,834,859511	852,221008	309,585022	130,454300	68,718878	52,057072	0,000000	26,052713	1,681664	0,000000	31,441797
H361	ROANA	Veneb	Vicenza	0,000115424654	1,039,920,389668	2,555,805908	406,885498	130,454300	83,384369	52,057072	0,000000	68,049393	0,460302	25,204151	47,279928
H379	ROCCAPETRORE	Veneb	Belluno	0,000018762886	1,690,445,390189	5,996,947266	281,889408	130,454300	76,644892	52,057072	5,823748	83,639095	1,930740	-6,743281	78,941258
H512	ROMANO D'EZELINO	Veneb	Vicenza	0,000041856200	377,104,135703	1,210,251709	311,591492	130,454300	70,462692	51,238029	0,000000	42,434948	0,231983	-17,237720	0,000000
H522	RONCA'	Veneb	Verona	0,0000176246919	1,587,899,576566	6,390,147461	277,224060	130,454300	66,717720	49,360447	5,823748	22,193381	0,257247	-6,743281	0,000000
H523	RONCADE	Veneb	Treviso	0,0000196825708	762,712,900620	5,925,594727	330,270233	130,454300	76,407104	50,689713	0,000000	56,240425	0,618912	-6,743281	22,603088
H540	RONCO ALL'ADIGE	Veneb	Verona	0,00008656380	762,712,900620	5,925,594727	330,270233	130,454300	76,407104	50,689713	0,000000	56,240425	0,618912	-6,743281	22,603088
H566	ROSA'	Veneb	Vicenza	0,000196825708	1,771,502,623137	6,390,147461	277,224060	130,454300	66,717720	49,360447	5,823748	22,193381	0,257247	-6,743281	0,000000
H573	ROSOLINA	Veneb	Rovigo	0,000238823087	2,151,680,616629	5,376,379883	400,209930	130,454300	81,048592	52,057072	0,000000	63,571442	0,250259	-6,743281	78,941258
H580	ROSSANO VENETO	Veneb	Vicenza	0,00006850408	782,480,213908	2,825,097900	276,974548	130,454300	73,965902	52,057072	0,000000	26,738775	0,497809	-6,743281	0,000000
H584	ROZZO	Veneb	Vicenza	0,000012260320	110,459,555453	280,826996	393,336670	130,454300	83,644432	52,057072	0,000000	64,993393	4,417126	10,484439	47,279928
H606	ROVERCHIERA	Veneb	Verona	0,000035054330	315,822,572186	1,002,801758	314,940186	130,454300	65,937515	49,577904	0,000000	51,802914	1,307759	-6,743281	22,603088
H608	ROVERE' VERONESE	Veneb	Verona	0,000033544283	302,217,781433	925,820017	326,429016	130,454300	71,873863	51,778591	0,000000	55,569759	1,424031	-31,947432	47,279928
H620	ROVEREDO DIGUA'	Veneb	Vicenza	0,000022630955	203,893,972883	603,356018	357,933105	130,454300	80,159515	50,945442	5,823748	51,855904	2,834399	-6,743281	22,603088
H622	ROVOLON	Veneb	Padova	0,0000384805	12,564,985,739466	32,356,699219	388,327179	130,454300	80,834023	52,887401	0,000000	92,562607	0,039755	-6,743281	38,492393
H625	ROVIBANO	Veneb	Padova	0,000035475481	575,034,272870	1,812,832031	356,536987	130,454300	80,427017	52,057072	0,000000	45,051029	0,740352	25,204151	22,603088
H655	SACCOLONGO	Veneb	Padova	0,000072829373	656,157,458842	2,140,967041	306,477142	130,454300	81,675346	51,319511	0,000000	49,077287	0,894022	-6,743281	0,000000
P810	SALCEDO	Veneb	Vicenza	0,000021747968	195,938,681130	504,034241	388,740814	130,454300	84,134842	52,887401	0,000000	51,527077	2,624413	14,709711	22,603088
H705	SALETTO	Veneb	Padova	0,000047206140	425,304,509033	1,274,386230	353,732819	130,454300	75,976143	49,577904	5,823748	57,132050	1,181714	-6,743281	22,603088
H706	SALGAREDA	Veneb	Treviso	0,000078037060	703,076,200313	2,560,020020	274,636992	130,454300	67,884308	53,279106	0,000000	23,78630	0,560202	-6,743281	0,000000
H714	SALIZOLE	Veneb	Verona	0,000055272340	1,511,011,963	4,729,964844	329,565277	130,454300	69,325829	50,789005	0,000000	62,240391	0,895960	-6,743281	22,603088
H735	SALZANO	Veneb	Venezia	0,000146791045	1,322,516,385477	4,729,964844	279,603851	130,454300	73,338903	47,586897	0,000000	34,687702	0,308153	-6,743281	0,000000
H788	SAN BIRGIO DI CALLATA	Veneb	Rovigo	0,00001152438	190,573,247167	481,469239	395,816040	130,454300	81,458862	52,887401	0,000000	80,869545	2,537706	25,204151	0,000000
H781	SAN BIRGIO DI CALLATA	Veneb	Treviso	0,000165746095	1,493,292,230247	5,336,049805	279,744904	130,454300	65,647728	49,360447	5,823748	34,820521	0,281481	-6,743281	0,000000
H783	SAN BONIFACIO	Veneb	Verona	0,0000342847832	3,088,893,312473	10,558,101563	292,561432	130,454300	74,802116	50,875778	0,000000	43,940691	0,131863	-6,743281	0,000000
H823	SAN DONA DI PIAVE	Veneb	Venezia	0,000061650285	7,414,417,043272	20,855,191406	385,519012	130,454300	70,512329	51,059196	0,000000	60,846980	0,064884	-6,743281	45,224617
H843	SAN FIOR	Veneb	Treviso	0,000061650285	555,439,282070	1,650,527100	270,876343	130,454300	65,607444	53,279106	5,823748	27,281391	0,656781	-17,237720	22,603088
H863	SAN GERMANO DE' BERICI	Veneb	Vicenza	0,000012424554	1,111,939,231,288	3,885,230011	292,094116	130,454300	70,648460	53,497097	0,000000	17,567839	0,406631	-6,743281	0,000000
H893	SAN GIORGIO DELLE PERTICHE	Veneb	Padova	0,0000117710677	1,060,516,324036	3,702,916260	286,400299	130,454300	78,079972	52,057072	5,823748	26,363684	0,365838	-6,743281	0,000000
H897	SAN GIORGIO IN BOSCO	Veneb	Padova	0,000081895057	737,834,896268	2,323,303467	317,580078	130,454300	71,109894	52,057072	0,000000	33,128574	0,628126	25,204151	0,000000
H916	SAN GIOVANNI LARIONE	Veneb	Verona	0,000043477471	3,911,71,004743	1,344,323242	291,380156	130,454300	76,136194	51,238029	0,000000	32,089463	0,873641	-17,237720	22,603088
H924	SAN GIOVANNI LUPATOTO	Veneb	Verona	0,0000459170165	4,138,901,322516	12,068,828125	342,775726	130,454300	77,231895	48,469624	0,000000	48,025841	0,112746	-6,743281	45,224617
H938	SAN GREGORIO NELLE ALPI	Veneb	Belluno	0,000022531748	203,000,161865	570,310730	355,946594	130,454300	64,897240	54,676098	5,823748	46,185162	2,865700	-6,743281	57,787651
I003	SAN MARTINO BUON ALBERGO	Veneb	Verona	0,0000234215304	2,111,016,723987	7,322,488262	288,176971	130,454300	72,454071	51,238029	0,000000	40,573463	0,200419	-6,743281	0,000000



Codice contabile	Denominazione	Regione	Provincia	Coefficiente di riparto (A)	Costo standard globale (B = C + D)	Tonnellata di rifiuti urbani (C)	Costo standard per tonnellata (D = E + F + G + H + I + J + K + L)	Base nazionale (E)	Percentuale di raccolta differenziata (F)	Diffrizione impiantistica e distacca (G)	Mobilità di gestione (H)	Costo comunale di riferimento (popolazione, est. reddito, istruzione, servizi) (I)	Dislocazione di acchi (costo fisso di gestione) (J)	Mobilità di raccolta (K)	Grappi omogenei (L)
I008	SAN MARTINO DI LUPARATI	Veneb	Padova	0,0000177395795	1.598.250,395843	5.554,714355	287,728638	130,454300	80,018341	52,057072	0,000000	31,700628	0,241586	-6,743281	0,000000
H996	SAN MARTINO DI VENEZZE	Veneb	Rovigo	0,000071498734	644.169,046241	1.725,052002	373,420074	130,454300	79,505638	52,887401	0,000000	62,172970	0,792555	25,204151	22,603088
H712	SAN MAURO DISALINE	Veneb	Verona	0,000013141448	118.422,419110	332,984985	355,638916	130,454300	71,906372	51,778591	0,000000	70,734612	4,924849	-31,947432	57,787651
I040	SAN MICHELE AL TAGLIAMENTO	Veneb	Venezia	0,0000841737073	7.583,644,317997	18.659,771484	406,199097	130,454300	80,964066	47,748642	0,000000	74,761055	0,073098	-6,743281	78,941238
I047	SAN NAZARIO	Veneb	Venezia	0,000025394102	228,798,560986	651,466980	82,188049	130,454300	81,890489	49,209124	0,000000	50,909672	1,994081	-21,452391	57,787651
I063	SAN NICOLO' DICOMELICO	Veneb	Belluno	0,000007967813	71,786,148323	200,220983	358,534576	130,454300	82,880280	63,292431	5,823748	56,005966	6,748391	-31,947432	47,759228
I068	SAN PIETRO DICADORE	Veneb	Belluno	0,000028217143	254,222,820123	666,963013	381,164795	130,454300	83,428429	63,292431	5,823748	59,797840	2,033408	-21,452391	57,787651
I103	SAN PIETRO DIFILETTO	Veneb	Treviso	0,000060189784	542,280,873544	1.843,052002	294,229828	130,454300	67,995766	53,279106	5,823748	42,604809	0,915394	-6,743281	0,000000
I105	SAN PIETRO DIMORBUO	Veneb	Verona	0,000039833494	358,880,532105	1.193,493286	300,697571	130,454300	67,720840	49,450569	0,000000	46,549042	1,157477	-17,237720	22,603088
I109	SAN PIETRO INCARIANO	Veneb	Verona	0,0000195250632	1.759,113,854850	6.077,826660	289,431396	130,454300	68,701668	51,238029	5,823748	39,724209	0,232753	-6,743281	0,000000
I107	SAN PIETRO IN GU	Veneb	Padova	0,000057904948	521,695,606516	1.955,152373	266,830780	130,454300	82,570762	52,057072	0,000000	23,997681	0,773398	-17,237720	0,000000
I117	SAN PIETRO MUSSOLINO	Veneb	Venezia	0,000012772187	115,071,233751	447,742249	257,003296	130,454300	79,779132	49,874020	0,000000	-5,356387	3,459917	-17,237720	16,036060
I120	SAN PIETRO VIMINARIO	Veneb	Padova	0,000046748147	421,178,216450	1.177,690054	357,633820	130,454300	79,364456	52,057072	0,000000	46,784821	1,129974	25,204151	22,603088
I124	SAN POLO DI PRAVE	Veneb	Treviso	0,000053200063	479,306,859292	1.676,689941	285,524353	130,454300	71,681305	53,279106	5,823748	40,864204	0,939446	-17,237720	0,000000
I73	SAN STINO DILIVENZA	Veneb	Venezia	0,000184068936	1.658,372,178127	5.600,687012	296,101583	130,454300	72,112274	51,184418	0,000000	48,834190	0,259694	-6,743281	0,000000
I847	SAN TOMASO AGORDINO	Veneb	Belluno	0,000015593635	140,491,113800	366,250580	381,509552	130,454300	71,138878	56,881198	5,823748	62,289757	4,077328	-6,743281	57,787651
I882	SAN VENDEMMIANO	Veneb	Treviso	0,000050725724	457,014,265935	1.207,331543	378,532592	130,454300	82,574440	58,507637	0,000000	25,923414	0,312052	-17,237720	0,000000
I901	SAN VITO DICADORE	Veneb	Belluno	0,000045185086	407,095,795795	1.494,769043	272,346954	130,454300	76,780664	47,864162	0,000000	65,445038	1,018487	-6,743281	0,000000
I114	SAN ZENO DI MONTAGNA	Veneb	Verona	0,000043083382	388,160,451928	937,921021	413,951959	130,454300	74,475174	51,238029	0,000000	84,156357	1,330147	-6,743281	0,000000
H17	SAN ZENO DEGLI EZZELINI	Veneb	Treviso	0,000072558535	653,717,138971	2.424,573486	269,621582	130,454300	65,999664	49,360447	5,823748	24,108194	0,621244	-6,743281	0,000000
H829	SANDRIGO	Veneb	Venezia	0,000093627483	843,538,378852	3.306,759592	255,095169	130,454300	82,292203	48,887257	0,000000	19,637491	0,431664	-17,237720	0,000000
H944	SANGUINETTO	Veneb	Verona	0,000071669639	645,708,818953	1.927,358032	335,022766	130,454300	80,419586	50,214584	0,000000	57,405445	0,669070	-6,743281	22,603088
I259	SANTAMBROGIO DIVALPOLICELLA	Veneb	Verona	0,000133575686	1.203,432,475883	4.547,878906	264,618408	130,454300	66,747437	51,238029	5,823748	27,304256	0,288376	-17,237720	0,000000
I275	SANT'ANGELO DI PIOVE DI SACCO	Veneb	Padova	0,000099588164	897,241,237310	3.015,688453	297,524414	130,454300	78,480225	52,093052	5,823748	36,964382	0,452020	-6,743281	0,000000
I292	SANT'ANNA D'ALFAEDO	Veneb	Verona	0,000041481973	373,732,555125	1.179,255005	316,922577	130,454300	48,564987	51,238029	0,000000	59,687397	1,137656	-31,947432	57,787651
I319	SANT'ELENA	Veneb	Padova	0,000050256966	452,790,963276	1.435,260986	315,476410	130,454300	73,428229	47,305084	0,000000	30,998338	0,986328	25,204151	0,000000
I375	SANT'URBANO	Veneb	Padova	0,000037221380	335,346,651893	935,460876	358,482819	130,454300	82,289791	50,412113	0,000000	77,950284	1,538552	-6,743281	22,603088
I206	SANTAGUSTINA	Veneb	Belluno	0,000089381052	805,280,087105	2.528,397949	318,494202	130,454300	66,918343	52,923203	5,823748	52,458935	0,622928	-6,743281	16,036060
I207	SANTAGUSTINAIN COLLE	Veneb	Padova	0,000077510508	696,332,228213	2.376,856201	293,557983	130,454300	76,592873	52,057072	5,823748	34,734082	0,639282	-6,743281	0,000000
I221	SANTALUCIA DI PRAVE	Veneb	Treviso	0,000100774321	907,927,959058	3.299,576660	275,164978	130,454300	68,278103	53,279106	0,000000	29,474457	0,422298	-6,743281	0,000000
I226	SANTAMARGHERITA D'ADIGE	Veneb	Padova	0,000038321288	345,256,382559	987,581482	349,597870	130,454300	73,585111	47,305084	5,823748	58,058548	1,275156	10,494459	22,603088
I242	SANTAMARIA DI SALLA	Veneb	Venezia	0,000253679796	2.285,532,392438	8.754,086914	261,081757	130,454300	71,993385	48,223595	0,000000	17,001486	0,152292	-6,743281	0,000000
C919	SANTO STEFANO DICADORE	Veneb	Belluno	0,000046242074	416,618,742844	1.166,010010	357,302887	130,454300	82,043449	63,292431	5,823748	59,202820	1,157686	-31,947432	47,759228
I953	SANTORSO	Veneb	Venezia	0,000071863261	647,453,255085	2.395,787842	270,246490	130,454300	79,661674	47,706000	0,000000	28,992630	0,655034	-17,237720	0,000000
I418	SAONARA	Veneb	Padova	0,000143613242	1.293,865,918763	4.386,848145	284,946594	130,454300	77,960091	57,133221	0,000000	35,835052	0,307243	-6,743281	0,000000
I425	SARCEDO	Veneb	Venezia	0,000053831343	484,994,389123	1.875,389038	258,610016	130,454300	74,518760	48,557808	0,000000	24,358416	0,892543	-17,237720	0,000000
I430	SAREGO	Veneb	Venezia	0,000071537292	644,316,430883	2.494,058105	288,420776	130,454300	75,159750	50,038748	0,000000	9,887911	0,566387	-17,237720	0,000000
I435	SARMEDE	Veneb	Treviso	0,000035502000	419,839,652659	1.016,125732	314,763855	130,454300	68,189957	53,279106	5,823748	50,899000	1,569387	-17,237720	22,603088
I527	SCIAVON	Veneb	Venezia	0,000043874374	395,266,913851	1.315,597534	300,461884	130,454300	77,818909	48,121304	0,000000	27,034527	1,175064	-6,743281	0,000000
I531	SCOHIO	Veneb	Venezia	0,000064958829	5,990,939,37452	9,646,222856	347,814148	130,454300	76,295654	47,465221	0,000000	55,038570	0,079088	-6,743281	45,224617
I551	SCORZE	Veneb	Venezia	0,000294017362	2.648,954,354293	8.646,222856	274,610535	130,454300	70,960541	48,801388	0,000000	31,197710	0,139900	-6,743281	0,000000
I563	SEDICO	Veneb	Belluno	0,000132489886	1,193,669,658451	3,992,968994	288,942932	130,454300	73,360596	50,796446	0,000000	34,783190	0,315642	-6,743281	16,036060
I578	SEGUINO	Veneb	Treviso	0,000022771448	205,184,069779	720,706726	284,898425	130,454300	68,040352	53,279106	5,823748	26,141310	2,161282	-17,237720	16,036060
I592	SELVA DICADORE	Veneb	Belluno	0,000012578225	113,323,726439	289,398932	391,595398	130,454300	71,443520	56,881198	0,000000	67,229694	4,989190	-17,237720	78,941238
I594	SELVA DI PROGNO	Veneb	Verona	0,000015555125	140,144,157742	383,994995	364,963501	130,454300	82,864227	55,915066	0,000000	62,619469	3,072262	-17,237720	47,759228
I595	SELVAZZANO DENTRO	Veneb	Padova	0,000440114938	3,965,217,532044	10,208,743164	388,413879	130,454300	83,70752	52,057072	0,000000	51,571396	0,131618	25,204151	45,224617
I626	SEREN DEL GRAPPA	Veneb	Belluno	0,000039241057	353,542,959036	913,652527	386,955597	130,454300	69,325829	53,292829	5,823748	74,710289	1,667724	-6,743281	57,787651
I635	SERNAGLIA DELLA BATTAGLIA	Veneb	Treviso	0,000089768009	808,766,390882	2,889,222900	279,823232	130,454300	65,127586	53,279106	0,000000	47,288790	0,575111	-17,237720	0,000000
F116	SILEA	Veneb	Treviso	0,0001166193546	1,497,323,551848	5,121,865723	292,339478	130,454300	70,930824	49,360447	5,823748	42,216099	0,297360	-6,743281	0,000000

Codice contabile	Denominazione	Regione	Provincia	Coefficiente di riparto (A)	Costo standard globale (B = C * D)	Tonnellata di rifiuti urbani (C)	Costo standard operatività (D = E + F + G + H + I + J + K + L)	Base nazionale (E)	Percentuale di raccolta differenziata (F)	Distanza (G)	Mobilità di gestione (H)	Costo comunale di riferimento (popolazione, est. verde, istruzioni, detriti) (I)	Dislocazione di acchi (costo fisso di gestione) (J)	Mobilità di raccolta (K)	Grappi omogenei (L)
I775	SOAVE	Veneb	Verona	0,0001034943897	932.434.506,216	3.175,4350923	293,639923	130,454300	71,792755	51,238029	58,23748	51,127563	0,441257	-17,237720	0,000000
I783	SOLAGNA	Veneb	Vicenza	0,000032024545	289.525,679275	890,348989	324,059082	130,454300	78,101273	48,887080	0,000000	39,494076	1,482145	-31,947432	57,787651
I799	SOLESINO	Veneb	Padova	0,000157554139	1.419.486,668969	4.421,827148	321,018127	130,454300	69,741943	47,305084	58,23748	74,155388	0,280981	-6,743281	0,000000
I821	SOMMACAMPAGNA	Veneb	Verona	0,000237300167	2.137.959,843096	7.690,793457	277,989502	130,454300	72,269311	52,213333	0,000000	29,606306	0,190555	-6,743281	0,000000
I826	SONA	Veneb	Verona	0,000216524284	1.950,791,75316	6.977,974809	279,562378	130,454300	70,989020	50,494122	58,23748	28,020229	0,177424	-6,743281	0,000000
I850	SORGA'	Veneb	Verona	0,000044025902	396,646,702725	1.222,418701	324,476959	130,454300	71,963661	51,289129	58,23748	48,775726	1,105623	-6,743281	22,603088
I866	SOPRIPOLLO	Veneb	Belluno	0,000052444286	472,497,678120	1.324,0993262	356,846222	130,454300	64,429123	53,494274	58,23748	50,486664	1,113756	-6,743281	57,787651
I867	SOSSANO	Veneb	Vicenza	0,000058659827	528,496,700899	1.853,701294	319,584137	130,454300	73,613235	51,440323	58,23748	41,427814	0,964931	-6,743281	22,603088
I876	SOVERZENE	Veneb	Belluno	54,824,245741	152,421,494	359,888416	359,888416	130,454300	71,480675	54,016491	58,23748	37,595783	9,273058	-6,743281	57,787651
I879	SOZZO	Veneb	Vicenza	0,000076551876	689,695,412196	2.879,243652	299,540482	130,454300	79,260429	48,931524	0,000000	-22,75604	0,507573	-17,237720	0,000000
I893	STANGHELLA	Veneb	Belluno	0,000024843259	223,825,758489	552,353027	405,222290	130,454300	66,574318	56,574318	58,23748	98,310616	2,930238	-6,743281	47,275928
I908	SPINEA	Veneb	Venezia	0,000485293268	4.372,257,856930	12.706,200195	344,104279	130,454300	69,979713	47,472984	0,000000	57,608002	0,107970	-6,743281	45,224617
I927	SPRESANO	Veneb	Treviso	0,000152958716	1.378,084,126820	4.965,297363	277,543121	130,454300	67,743134	49,360447	58,23748	30,426796	0,296383	-6,743281	0,000000
I938	STANGHELLA	Veneb	Padova	0,000077021758	790,840,778945	1.597,770996	364,599792	130,454300	72,075119	47,305084	58,23748	69,428505	0,747037	-6,743281	22,603088
I955	STRA	Veneb	Venezia	0,000064740006	583,276,172389	1.597,770996	364,599792	130,454300	82,997978	52,887401	58,23748	75,972366	0,804229	-6,743281	0,000000
L014	SUSEGANA	Veneb	Treviso	0,00007779379	790,840,778945	1.597,770996	364,599792	130,454300	76,548286	49,221645	0,000000	34,203793	0,480810	-6,743281	0,000000
L026	TABLON DI PIRO	Veneb	Rovigo	0,000155510334	1.401,072,967417	3.878,725098	361,219971	130,454300	82,299507	52,887401	0,000000	79,578171	0,340811	-6,743281	22,603088
L038	TAMBRE	Veneb	Belluno	0,000035800288	324,165,013693	996,296021	325,370178	130,454300	71,280060	56,881198	58,23748	19,003752	1,577206	-17,237720	57,787651
L040	TARZO	Veneb	Belluno	0,000041280141	371,914,124992	894,151001	415,941071	130,454300	73,962471	54,204674	58,23748	77,785042	1,512905	-6,743281	78,941238
L058	TARZO	Veneb	Treviso	0,000065699848	591,923,883969	344,216034	321,288727	130,454300	70,380966	53,791016	0,000000	73,299973	0,941912	-6,743281	22,603088
L085	TEGLIO VENETO	Veneb	Venezia	0,000031896901	287,375,666352	894,446777	321,288727	130,454300	72,781021	48,892020	0,000000	51,727093	1,774510	-6,743281	22,603088
L100	TEOLO	Veneb	Padova	0,000139153365	1.253,704,580738	3.940,865967	318,129211	130,454300	74,298844	52,057072	0,000000	46,784148	0,332757	-17,237720	31,441797
L132	TERRASSA PADOVANA	Veneb	Padova	0,000035939716	323,799,478986	1.075,274048	301,132050	130,454300	77,432518	52,098052	58,23748	40,822777	1,248947	-6,743281	0,000000
L136	TERRAZZO	Veneb	Verona	0,000033519207	301,991,857940	919,554016	330,568146	130,454300	69,244095	49,514061	0,000000	74,524147	1,466202	-17,237720	22,603088
L156	TEZZE SUL BRENTA	Veneb	Vicenza	0,000161957205	1.459,156,159818	5.367,748047	271,837677	130,454300	74,073929	52,057072	0,000000	21,749817	0,245871	-6,743281	0,000000
L157	THIENE	Veneb	Vicenza	0,000405110863	3.649,893,137971	10.784,908203	338,422272	130,454300	81,430138	47,851463	0,000000	50,566971	0,132527	-17,237720	45,224617
L199	TOMBOLO	Veneb	Padova	0,000101560271	915,008,973208	3.321,378906	275,490692	130,454300	83,926788	52,057072	58,23748	95,96637	0,422452	-6,743281	0,000000
D717	TONEZZADEL CIMONE	Veneb	Vicenza	0,000019794239	178,336,531590	467,204254	381,709991	130,454300	71,262650	51,120571	0,000000	79,130768	2,747927	-31,947432	78,941238
L247	TORREDMOSTO	Veneb	Vicenza	0,000074406551	670,367,075827	2.113,6853584	316,710815	130,454300	75,582329	49,821288	0,000000	44,219055	0,874067	-6,743281	22,603088
L248	TORREBELVICINO	Veneb	Vicenza	0,000067606792	609,104,526550	2.103,386230	289,582825	130,454300	78,822021	48,246170	0,000000	22,027685	0,739883	-6,743281	16,036060
L270	TORREGLIA	Veneb	Padova	0,000060989563	729,678,827732	2.444,532715	288,493378	130,454300	75,368837	52,057072	0,000000	46,796473	0,559988	-6,743281	0,000000
L287	TORRIDELBENACO	Veneb	Vicenza	0,000090864346	818,643,857645	2.127,454102	384,799774	130,454300	85,308868	51,238029	0,000000	55,460194	0,634878	-17,237720	78,941238
L287	TORRIDELBENACO	Veneb	Vicenza	0,000188170772	1.695,327,799154	5.914,114258	286,857928	130,454300	78,838891	49,801540	0,000000	34,578672	0,231829	-6,743281	0,000000
L349	TREBASELEGHE	Veneb	Padova	0,000158157840	1.424,925,714901	4.976,949219	286,305054	130,454300	81,100667	52,057072	58,23748	23,254168	0,289000	-6,743281	0,000000
L359	TREBENTA	Veneb	Rovigo	0,000066817929	601,397,259273	1.452,701782	414,398376	130,454300	85,197411	52,887401	58,23748	91,488983	0,899318	-6,743281	22,603088
L364	TREGNAGO	Veneb	Verona	0,000077897521	701,819,028685	2.095,806105	334,867981	130,454300	79,594795	51,238029	0,000000	57,082565	1,638508	-6,743281	22,603088
L386	TREVENZUOLO	Veneb	Verona	0,000042050932	378,858,581838	1.189,439941	318,516463	130,454300	73,079080	50,506408	0,000000	49,360447	0,360408	-6,743281	22,603088
L402	TREVGANO	Veneb	Treviso	0,000102821690	926,614,289174	3.479,037598	266,361206	130,454300	66,071266	49,360447	0,000000	26,798019	0,420491	-6,743281	0,000000
L407	TREVISO	Veneb	Treviso	0,001575658039	14.195,917,601450	38.746,437500	366,379944	130,454300	69,058327	49,360447	58,23748	79,908824	0,803211	-6,743281	38,492383
L414	TRIBUNO	Veneb	Padova	0,000068047413	613,074,314629	2.006,041992	292,718994	130,454300	75,582329	47,305084	0,000000	45,460590	0,660013	-6,743281	0,000000
L422	TRICHIANA	Veneb	Belluno	0,00006683917	936,322,155431	3.649,329346	256,537361	130,454300	69,808815	49,108203	0,000000	43,124426	0,791225	-6,743281	16,036060
L433	TRISSINO	Veneb	Vicenza	0,000103925901	936,322,155431	3.649,329346	256,537361	130,454300	75,582329	47,305084	0,000000	45,460590	0,660013	-6,743281	0,000000
L497	URBANA	Veneb	Padova	0,000038188926	344,063,767403	1.016,944275	388,330994	130,454300	70,663322	47,305084	58,23748	66,849922	1,374818	-6,743281	22,603088
M374	VAL DI ZOLDO	Veneb	Belluno	0,000065774361	592,595,207378	1.637,750000	361,834961	130,454300	74,155663	58,189959	0,000000	68,191986	0,804837	-17,237720	47,275928
L551	VALDAGNO	Veneb	Vicenza	0,0000431474382	3.887,375,697831	11.010,559570	353,058868	130,454300	74,445450	50,951790	0,000000	58,593731	0,133291	-6,743281	45,224617
L554	VALDASTICO	Veneb	Vicenza	0,000020697618	186,475,535907	476,451752	391,383881	130,454300	81,994858	49,46690	58,23748	69,476303	3,143645	-6,743281	57,787651
L565	VALDOBBIADENE	Veneb	Treviso	0,000181113750	1.631,747,372339	4.691,013672	374,845367	130,454300	72,461502	53,279106	58,23748	69,642159	0,324770	-6,743281	22,603088
L567	VALEGGIO SUL MINCIO	Veneb	Verona	0,0000305054223	2.748,391,152400	8.219,909180	334,857849	130,454300	80,270981	51,238029	58,23748	41,895442	0,178867	-6,743281	31,441797
L564	VALLADAAGORDINA	Veneb	Belluno	0,000012309296	110,990,805532	287,788158	385,382477	130,454300	71,138878	56,881198	58,23748	65,052269	5,187736	-6,743281	57,787651

Codice contabile	Denominazione	Regione	Provincia	Coefficiente di riparto (A)	Costo standard globale (B = C * D)	Tonnellata di rifiuti urbani (C)	Costo standard operatività (D = E * F + G * H + I + J + K + L)	Base nazionale (E)	Percentuale di raccolta differenziata (F)	Distanza (G)	Mobilità di gestione (H)	Costo comunale di riferimento (popolazione, est. reddito, istruzione, densità) (I)	Diseconomie di scala (costo fisso di gestione) (J)	Mobilità di raccolta (K)	Grappi omogenei (L)
L590	VALLE DICADORE	Veneb	Belluno	0,000038196758	344,134,32,602	829,737,244	414,750,977	130,454,300	84,119,987	58,507,637	0,000000	88,943,718	1,680,983	-6,743,281	57,787,651
L624	VALLI DEL PASUBO	Veneb	Vicenza	0,000040328602	363,341,221,351	1,127,153,442	322,352,936	130,454,300	78,669,755	48,292,324	0,000000	37,161,705	1,298,758	-31,947,432	57,787,651
L650	VALSTAGNA	Veneb	Vicenza	0,000025040398	225,601,887,257	824,044,006	361,515,991	130,454,300	79,759,270	50,478,420	0,000000	72,934,616	2,050,911	-31,947,432	57,787,651
L700	VAZZOLA	Veneb	Treviso	0,000079395844	715,318,192,193	2,683,726,807	266,639,124	130,454,300	68,909,721	53,279,106	0,000000	30,539,759	0,594,958	-17,237,720	0,000000
L706	VEDELANGO	Veneb	Treviso	0,000167883352	1,512,547,879,061	5,420,182,617	279,058,472	130,454,300	66,621,117	62,620,447	5,823,748	33,267,315	0,274,851	-6,743,281	0,000000
L710	VEGGIANO	Veneb	Padova	0,000054377084	489,911,255,667	1,802,843,018	271,749,713	130,454,300	81,244,377	59,883,110	0,000000	61,156,82	0,785,544	-6,743,281	0,000000
L723	VELO D'ASTICO	Veneb	Vicenza	0,000029828899	268,725,944,663	930,288,982	277,789,185	130,454,300	77,789,185	49,118,473	0,000000	20,458,494	1,755,875	-6,743,281	16,036,060
L722	VELO VERONESE	Veneb	Verona	0,00000917271	82,682,777,992	246,149,002	335,905,396	130,454,300	71,823,346	51,776,591	0,000000	62,298,283	4,217,397	-31,947,432	47,275,928
L736	VENEZIA	Veneb	Venezia	0,007510913400	67,668,700,597,642	166,600,968,750	406,178,314	130,454,300	79,670,113	49,202,068	0,000000	115,095,016	0,007,727	-6,743,281	38,492,393
L781	VERONA	Veneb	Verona	0,006087939854	54,849,342,439,986	138,786,781,250	395,205,811	130,454,300	78,551,712	47,851,817	0,000000	106,789,192	0,009,704	-6,743,281	38,492,393
D193	VERONELLA	Veneb	Verona	0,000059129612	532,729,235,545	1,921,677,002	277,221,008	130,454,300	80,159,515	50,945,442	5,823,748	15,828,533	0,752,773	-6,743,281	0,000000
L805	MESCOVANA	Veneb	Padova	0,000028906789	260,436,241,018	707,070,740	368,931,238	130,454,300	74,891,269	50,381,073	0,000000	62,872,192	1,925,161	25,204,151	22,603,088
L810	VESTENANOVA	Veneb	Verona	0,000031125724	280,427,733,226	814,360,229	344,353,424	130,454,300	70,388,930	51,238,029	5,823,748	44,318,760	1,580,295	-17,237,720	57,787,651
L840	VIGENZA	Veneb	Vicenza	0,002911089595	26,227,510,661,006	68,620,617,188	382,210,958	130,454,300	81,132,912	48,925,531	5,823,748	84,205,462	0,019,331	-6,743,281	38,492,393
L856	VIDOR	Veneb	Treviso	0,000046825111	421,871,624,524	1,427,107,788	295,613,007	130,454,300	70,960,541	53,279,106	0,000000	51,305,603	1,027,452	-17,237,720	0,000000
L869	VIGASIO	Veneb	Verona	0,000108294879	975,684,533,995	3,751,384,621	260,088,517	130,454,300	69,765,522	51,284,767	0,000000	25,439,425	0,359,255	-17,237,720	0,000000
L878	VIGHIZZOLO D'ESTE	Veneb	Padova	1,271,147,654,819	386,545,990	725,034,485	375,396,088	130,454,300	73,940,176	57,101,475	5,823,748	56,582,420	47,305,846	-6,743,281	22,603,088
L890	VIGO DICADORE	Veneb	Belluno	0,000030209734	272,175,109,934	725,034,485	375,396,088	130,454,300	73,940,176	57,101,475	0,000000	42,924,652	0,309,213	-6,743,281	0,000000
L892	VIGODARZERE	Veneb	Padova	1,283,432,156,285	4,981,180,176	292,942,108	285,617,810	130,454,300	80,679,649	52,057,072	0,000000	75,203,369	0,352,784	-6,743,281	0,000000
L899	VIGONOVO	Veneb	Venezia	0,000129736026	1,168,858,904,651	4,099,603,271	285,530,020	130,454,300	75,203,369	49,913,704	5,823,748	30,560,283	0,320,952	-6,743,281	0,000000
L900	VIGONZA	Veneb	Padova	0,000034250612	3,011,436,510,520	10,543,606,445	285,617,810	130,454,300	80,679,649	52,057,072	0,000000	29,037,918	0,131,664	-6,743,281	0,000000
L912	VILLA BARTOLOMEA	Veneb	Verona	0,000099007201	862,007,039,985	2,701,579,102	390,179,871	130,454,300	75,359,406	49,501,007	0,000000	58,540,508	0,464,850	-6,743,281	22,603,088
L934	VILLADEL CONTE	Veneb	Padova	0,000061482434	553,927,021,181	1,932,006,226	286,710,785	130,454,300	79,409,925	52,057,072	5,823,748	24,954,994	0,754,494	-6,743,281	0,000000
L937	VILLA ESTENSE	Veneb	Padova	0,00004059814	365,244,137,294	1,058,139,526	345,175,781	130,454,300	79,199,550	47,305,084	5,823,748	65,214,752	1,324,564	-6,743,281	22,603,088
L939	VILLADOSE	Veneb	Rovigo	0,00007208215	875,799,048,777	2,245,835,938	389,965,729	130,454,300	81,489,578	52,887,401	0,000000	45,198,989	0,081,180	-6,743,281	0,000000
L949	VILLAFRANCA DI VERONA	Veneb	Verona	0,000569109197	5,127,398,884,260	15,461,601,563	391,621,460	130,454,300	72,899,910	52,057,072	0,000000	25,532,436	0,349,810	-6,743,281	0,000000
L948	VILLAFRANCA PADOVANA	Veneb	Padova	0,000124660555	1,123,131,366,633	4,027,367,920	278,874,786	130,454,300	77,224,464	52,057,072	0,000000	40,999,485	2,352,224	25,204,151	22,603,088
L952	VILLAGA	Veneb	Vicenza	0,000023605182	212,671,280,808	609,771,973	348,771,820	130,454,300	72,476,372	54,881,213	0,000000	40,999,485	2,352,224	25,204,151	22,603,088
L967	VILLAMARZANA	Veneb	Rovigo	0,000043729601	393,982,579,646	1,036,992,554	379,928,070	130,454,300	83,079,712	52,887,401	5,823,748	75,478,340	2,285,036	-6,743,281	0,000000
L985	VILLANOVA DEL GHEBBO	Veneb	Rovigo	0,000043729601	393,982,579,646	1,036,992,554	379,928,070	130,454,300	83,079,712	52,887,401	5,823,748	75,478,340	2,285,036	-6,743,281	0,000000
L979	VILLANOVA DI CAMPOSAMPIERO	Veneb	Padova	0,000060889831	548,587,956,227	1,943,414,795	282,280,426	130,454,300	79,832,573	52,057,072	0,000000	20,075,052	0,780,975	-6,743,281	0,000000
L988	VILLANOVA MARCHESSANA	Veneb	Rovigo	0,000019181160	172,812,981,023	426,509,003	403,289,032	130,454,300	76,934,677	52,887,401	0,000000	92,148,845	3,261,603	25,204,151	22,603,088
M032	VILLAVERLA	Veneb	Vicenza	0,000070642851	638,457,954,915	2,312,091,553	275,273,682	130,454,300	71,636,719	48,366,096	5,823,748	25,085,430	0,650,695	-6,743,281	0,000000
M048	VILLORBA	Veneb	Vicenza	0,000279331922	2,516,645,646,852	8,480,445,313	286,759,687	130,454,300	68,790,833	49,360,447	5,823,748	48,897,514	0,175,133	-6,743,281	0,000000
M089	VITTORIO VENETO	Veneb	Treviso	0,000467595021	4,212,805,203,480	11,169,123,047	377,183,167	130,454,300	71,190,887	53,279,106	5,823,748	77,832,489	0,121,313	-6,743,281	45,224,617
M103	VO'	Veneb	Padova	0,000066966665	603,337,295,339	1,620,965,942	372,208,496	130,454,300	78,116,127	47,305,084	0,000000	67,885,982	0,839,794	25,204,151	22,603,088
M108	VODO CADORE	Veneb	Belluno	0,000021661628	195,160,805,261	493,675,543	385,321,838	130,454,300	66,762,289	58,507,637	0,000000	84,708,031	2,817,347	-6,743,281	47,275,928
M118	VOLPAGO DEL MONTELO	Veneb	Treviso	0,000134672818	1,213,337,018,863	4,148,081,543	282,505,585	130,454,300	67,762,899	49,360,447	5,823,748	46,467,754	0,380,346	-6,743,281	0,000000
M124	VOLTARGO AGORDINO	Veneb	Belluno	0,000178970759	1,718,215,083,225	497,939,904	358,314,972	130,454,300	56,681,198	49,360,447	5,823,748	39,951,359	3,221,155	-6,743,281	0,000000
M145	ZANE	Veneb	Vicenza	0,000077828099	701,193,564,036	2,627,038,865	266,914,246	130,454,300	79,535,362	47,454,113	0,000000	26,169,262	0,538,972	-17,237,720	0,000000
M163	ZENSON DI PIAVE	Veneb	Treviso	0,000027957377	251,882,458,083	830,468,262	303,301,727	130,454,300	67,616,814	49,360,447	5,823,748	32,311,325	1,875,302	-6,743,281	22,603,088
M170	ZERMIGNEDO	Veneb	Vicenza	0,000013723962	123,648,264,763	368,559,739	217,473,541	130,454,300	75,886,336	49,360,447	0,000000	-17,737,103	2,549,852	-21,452,991	0,000000
M171	ZERO BRANCO	Veneb	Treviso	0,000118766108	1,070,025,249,579	3,963,594,971	269,963,318	130,454,300	66,955,438	49,360,447	5,823,748	23,728,294	0,384,952	-6,743,281	0,000000
M172	ZEVIO	Veneb	Verona	0,000226005346	2,036,198,967,194	7,064,688,847	288,220,246	130,454,300	72,164,284	52,262,360	0,000000	39,892,891	0,191,522	-6,743,281	0,000000
M178	ZMELLA	Veneb	Verona	0,000064815183	583,953,490,411	1,899,437,988	307,448,475	130,454,300	80,159,515	50,945,442	5,823,748	46,055,809	0,739,377	-6,743,281	0,000000
M189	ZOPPE DICADORE	Veneb	Belluno	0,000003914096	35,264,115,172	76,070,999	463,568,451	130,454,300	70,878,007	54,016,491	5,823,748	138,902,496	22,959,993	-6,743,281	47,275,928
M194	ZOVIGNEDO	Veneb	Vicenza	0,000007661483	69,026,263,969	201,354,004	342,810,486	130,454,300	72,886,425	55,235,336	0,000000	37,518,848	6,296,749	-6,743,281	47,275,928
M199	ZUGLIANO	Veneb	Vicenza	0,000075720531	682,205,333,137	2,395,024,658	284,842,743	130,454,300	78,064,403	48,487,792	0,000000	33,928,853	0,636,709	-6,743,281	0,000000