

SENATO DELLA REPUBBLICA

XIV LEGISLATURA

N. 3469

DISEGNO DI LEGGE

presentato dal Ministro degli affari esteri

(FINI)

di concerto col Ministro per la funzione pubblica

(BACCINI)

col Ministro per gli affari regionali

(LA LOGGIA)

col Ministro dell'interno

(PISANU)

col Ministro della giustizia

(CASTELLI)

col Ministro della difesa

(MARTINO)

col Ministro dell'economia e delle finanze

(SINISCALCO)

e col Ministro delle infrastrutture e dei trasporti

(LUNARDI)

(V. Stampato Camera n. 5597)

approvato dalla Camera dei deputati il 31 maggio 2005

*Trasmesso dal Presidente della Camera dei deputati alla Presidenza
il 1° giugno 2005*

Ratifica ed esecuzione dell'Accordo tra la Repubblica italiana e la Repubblica d'Austria per la manutenzione, misura e materializzazione del confine di Stato comune, con Protocollo finale ed Allegati, fatto a Vienna il 17 gennaio 1994 ed il relativo Scambio di lettere integrativo firmato a Roma il 31 ottobre 2000

DISEGNO DI LEGGE

Art. 1.

(Autorizzazione alla ratifica)

1. Il Presidente della Repubblica è autorizzato a ratificare l'Accordo tra la Repubblica italiana e la Repubblica d'Austria per la manutenzione, misura e materializzazione del confine di Stato comune, con Protocollo finale ed Allegati, fatto a Vienna il 17 gennaio 1994 ed il relativo Scambio di lettere integrativo firmato a Roma il 31 ottobre 2000.

Art. 2.

(Ordine di esecuzione)

1. Piena ed intera esecuzione è data all'Accordo di cui all'articolo 1, a decorrere dalla data della sua entrata in vigore, in conformità a quanto disposto dall'articolo 35 dell'Accordo stesso.

Art. 3.

(Copertura finanziaria)

1. Per l'attuazione della presente legge è autorizzata la spesa di euro 30.305 per l'anno 2005, di euro 8.900 per l'anno 2006 e di euro 30.305 annui a decorrere dall'anno 2007. Al relativo onere si provvede mediante corrispondente riduzione dello stanziamento iscritto, ai fini del bilancio triennale 2005-2007, nell'ambito dell'unità previsionale di base di parte corrente «Fondo speciale» dello stato di previsione del Ministero dell'economia e delle finanze per l'anno 2005, allo scopo parzialmente utilizzando l'accantona-

mento relativo al Ministero degli affari esteri.

2. Il Ministro dell'economia e delle finanze è autorizzato ad apportare, con propri decreti, le occorrenti variazioni di bilancio.

Art. 4.

(Entrata in vigore)

1. La presente legge entra in vigore il giorno successivo a quello della sua pubblicazione nella *Gazzetta Ufficiale*.

ACCORDO

TRA LA REPUBBLICA ITALIANA E LA REPUBBLICA D'AUSTRIA
PER LA MANUTENZIONE, MISURA E MATERIALIZZAZIONE DEL
CONFINE DI STATO COMUNE

La Repubblica italiana e la Repubblica d'Austria, animate dal desiderio di mantenere visibile il confine tra i due Stati, e allo scopo di regolamentare le questioni ad esso connesse, hanno concordato di stipulare il presente Accordo.

SEZIONE I

ANDAMENTO DEL CONFINE DI STATO

Articolo 1.

(1) Il confine di Stato tra la Repubblica italiana e la Repubblica d'Austria segue il tracciato definito, demarcato e documentato dalla « Commissione internazionale per la delimitazione » dei confini, negli anni 1920-1924, in conformità al trattato di S. Germain en Laye del 10 settembre 1919.

(2) L'andamento della linea di confine e la posizione dei termini di confine risultano dai seguenti documenti redatti dalla Commissione sopra citata:

- a) verbali di incippamento dei termini di confine con schizzi allegati;
- b) cartografia del confine alla scala 1 : 25.000 con indicazione della linea di confine;
- c) elenco delle coordinate dei cippi.

(3) A seguito di una nuova misurazione e demarcazione integrativa del confine di Stato, effettuata di comune accordo dagli Stati contraenti dal 1971 al 1981, essi, al fine di completare i documenti menzionati al comma 2, concordano che il tracciato di confine di Stato è fissato per mezzo dei seguenti documenti:

- a) descrizione del confine (allegato 1):
- b) elenco delle coordinate dei termini e dei punti di confine (allegato 2);
- c) elenco delle coordinate dei punti poligonali (allegato 3);
- d) carta del confine alla scala 1 : 2.000 o 1 : 10.000 (allegato 4).

(4) I documenti di cui ai precedenti commi 2 e 3 costituiscono, nel loro complesso, la documentazione del confine. I documenti di cui al comma 3 fanno parte integrante del presente Accordo. La descri-

zione del confine, gli elenchi delle coordinate e la carta del confine sono ordinati per sezione (articolo 2).

(5) L'elenco delle coordinate nel sistema comune di confine, approntato dagli organi competenti degli Stati contraenti, relativo ai punti trigonometrici usati per la misurazione dei termini di confine (inclusi quelli triconfinali), dei punti di confine e dei punti poligonali, nonché le monografie ad essi relative, verranno conservati presso gli uffici competenti dei due Stati contraenti. Tale documentazione costituirà elemento di base per i lavori di manutenzione, misura e materializzazione del confine.

Articolo 2.

Il confine di Stato resta suddiviso nel settore A, comprendente le sezioni a, b e c, nel settore B, comprendente le sezioni d, e, f, g, h e k nonché nel settore C comprendente le sezioni m, n e p.

I settori delle singole sezioni possono essere desunti dalla descrizione del confine (allegato 1).

Articolo 3.

(1) Il confine di Stato, definito all'articolo 1, è stabile anche ove corra sulle acque.

(2) Là dove il confine di Stato in base ai documenti di cui all'articolo 1 comma 3 è definito espressamente dalla linea displuviale o dalla linea di cresta, segue i graduali cambiamenti naturali cui sono soggette queste linee. Alterazioni naturali repentine ovvero alterazioni artificiali della linea displuviale o della linea di cresta non comportano invece alcun cambiamento del tracciato di confine, tuttavia in tali casi gli Stati contraenti procederanno alla verifica del tracciato di confine basandosi sulla sua riconoscibilità inequivocabile.

(3) Ai sensi del presente Accordo, per « linea displuviale » si intende la linea sulla quale si separano sul terreno le acque di deflusso. A tale proposito non vengono considerate le infiltrazioni d'acqua negli strati inferiori del terreno. Per quanto riguarda il concetto di « terreno » di cui al presente comma, nel caso di ghiacciai o di nevai perenni, si intende la loro superficie.

(4) Ai sensi del comma 2, per graduali cambiamenti naturali della linea displuviale o della linea di cresta si intendono in particolare:

a) lo spostamento della linea di cresta in conseguenza dell'erosione, nonché

b) lo spostamento della linea displuviale a seguito di alterazioni di ghiacciai o di nevai perenni; in caso di contrazione di un ghiacciaio o di un nevaio perenne, la linea di confine coinciderà con la linea displuviale sull'emergente terreno roccioso.

Articolo 4.

Il confine di Stato delimita il territorio nazionale degli Stati contraenti in superficie e verticalmente nello spazio aereo sovrastante e nel sottosuolo. Ciò vale in particolare per il tracciato del confine in ogni tipo di costruzione in superficie o sotterranea.

SEZIONE II

MANUTENZIONE, MISURA E MATERIALIZZAZIONE

Articolo 5.

(1) Gli Stati contraenti si impegnano attraverso lavori di manutenzione, misura e materializzazione a mantenere l'andamento del confine di Stato definito sempre in modo inequivocabile e sempre chiaramente individuabile sul terreno.

(2) Gli Stati contraenti hanno, in particolare, l'obbligo di:

a) controllare la posizione dei termini, provvedendo, ove necessario, alla loro sistemazione in posizione esatta;

b) fissare, raddrizzare, sollevare i termini di confine malfermi, inclinati o sprofondati;

c) assicurare la leggibilità della scritta di ciascun termine;

d) riparare o sostituire termini danneggiati;

e) mettere in sito termini dove mancano;

f) materializzare l'andamento del confine con termini sussidiari, qualora esso non risultasse sufficientemente chiaro;

g) trasformare la materializzazione diretta del confine in indiretta, e viceversa, ove ritenuto indispensabile e opportuno;

h) spostare in posizione sicura i termini pericolanti;

i) materializzare l'andamento del confine sui ponti, nelle gallerie, nei tratti in cui il confine interseca strade o ponti ferroviari nonché, se necessario, nelle miniere ed altri impianti;

l) determinare, ove necessario, le coordinate di punti di confine non materializzati, nei tratti in cui il confine di Stato viene definito nella documentazione di confine da una linea di cresta o di dislivello.

Articolo 6.

(1) Ciascuno Stato contraente metterà a disposizione, a proprie spese ed in qualsiasi settore, gli esperti tecnici delle misurazioni necessari per i lavori di cui all'articolo 5.

(2) Salvo quanto disposto al successivo comma (3) del presente articolo ed agli articoli 7 e 8, materiali, mano d'opera, automezzi ed apparecchiature (macchine, attrezzi, strumenti di misurazione, ecc.)

saranno forniti a cura ed a spese degli Stati contraenti nei modi seguenti:

- a) Repubblica Italiana: nei settori A e, B;
- b) Repubblica d'Austria: nel settore C.

(3) Si potrà, di comune accordo, derogare alla norma di cui al precedente comma (2), quando ciò fosse suggerito da criteri di economia o di opportunità. In tale eventualità sarà cura degli Stati contraenti di giungere, per quanto possibile, ad una perequazione corrispettiva dei lavori, prestazioni e materiali.

Articolo 7.

In caso di danneggiamento o distruzione di un termine ad opera di un cittadino di uno degli Stati contraenti, tutte le spese di riparazione o di ripristino sono a carico di tale Stato a prescindere dall'eventuale responsabilità civile di chi ha causato il danno o di terzi. Tuttavia se sussiste responsabilità civile dell'autore del danno o di terzi lo Stato che ha sostenuto le spese di riparazione o di ripristino ha diritto di rivalersi nei loro confronti.

Articolo 8.

(1) Qualora sul confine vengano eseguiti lavori che rendano necessarie attività di manutenzione, misura e materializzazione, le spese conseguenti saranno sostenute dal committente dei suddetti lavori.

(2) In tal caso il diritto al rimborso spese spetta, in modo indivisibile, ad entrambi gli Stati contraenti. Questi, di comune accordo, e tenendo conto della residenza (sede) del committente o di altre circostanze essenziali per l'affermazione del loro diritto, decideranno quale di essi dovrà chiedere il rimborso ed eventualmente adire, a tale scopo, il Tribunale competente. Le somme versate saranno ripartite tra gli Stati contraenti in proporzione alle spese sostenute.

Articolo 9.

Le persone indicate ai comma (1) e (2) dell'articolo 6, non possono, nell'esercizio delle attività previste dal presente accordo, portare armi sul territorio nazionale dell'altro Stato. Esse, tuttavia, se appartenenti ad organismi militari e ad altri organismi statali ove è previsto l'uso dell'uniforme, potranno indossare, attività durante, la loro uniforme.

Articolo 10.

(1) I lavori di manutenzione, misura e materializzazione sul confine, verranno effettuati secondo necessità dai due Stati contraenti di comune accordo.

(2) Gli Stati contraenti verificheranno periodicamente, in un arco di 15 anni - a partire dall'entrata in vigore del presente Accordo - lo stato di efficienza di tutti i termini di confine.

Articolo 11.

(1) Gli Stati contraenti sono tenuti ad assicurare che tutte le persone, fisiche o giuridiche, che vantano diritti su terreni, costruzioni od impianti, in superficie o sotterranei, siti su o in prossimità del confine di Stato, consentano l'esecuzione dei lavori e provvedimenti necessari per la manutenzione, misura e materializzazione ed, in particolare, la messa in opera ed installazione dei termini e delle marche di misurazione compreso il relativo trasporto.

(2) Nell'esecuzione di lavori di manutenzione, misura e materializzazione del confine di Stato dovrà porsi particolare riguardo ad evitare, per quanto possibile, che siano lesi interessi pubblici e privati.

Articolo 12.

(1) Gli Stati contraenti si impegnano a mantenere la stabilizzazione dei punti trigonometrici di cui all'articolo 1, comma (5), necessari per la misurazione dei termini e dei punti di confine.

(2) Gli organi competenti degli Stati contraenti dovranno notificarsi qualsiasi modifica relativa ai punti trigonometrici di cui al precedente comma (1).

(3) Nell'espletamento dei loro compiti gli esperti tecnici delle misurazioni di uno Stato contraente [articolo 6, comma (1)], possono anche utilizzare, senza limitazione, i punti poligonali e trigonometrici situati sulla linea di confine e sul territorio soggetto alla sovranità dell'altro Stato contraente.

(4) Lo Stato contraente, sul cui territorio nazionale si trovano i punti trigonometrici, deve effettuare a sue spese le operazioni necessarie ai sensi del precedente comma (1); per i punti situati sulla linea di confine valgono per le suddette operazioni le disposizioni di cui all'articolo 6.

Articolo 13.

Quando si ravvisi la necessità di ripristinare un termine triconfinale gli Stati contraenti si accorderanno in proposito con il terzo Stato interessato.

SEZIONE III

SALVAGUARDIA E MANTENIMENTO
DELLA VISIBILITÀ DEI TERMINI

Articolo 14.

A salvaguardia dei termini, segnali di misurazione ed altri mezzi di demarcazione del confine di Stato, gli Stati contraenti adotteranno opportuni provvedimenti atti ad evitarne la rimozione, la distruzione, il danneggiamento e l'uso abusivo.

Articolo 15.

(1) Ciascuno Stato contraente è tenuto ad assicurare sul proprio territorio lo sgombero, da alberi e cespugli, di una striscia minima di un metro di larghezza lungo la linea di confine e di uno spazio circolare di un metro di raggio attorno a ciascun termine posto in prossimità di detta linea (materializzazione indiretta). La disposizione vale anche per tutte le altre piante che ostacolano la visibilità dei termini del confine.

(2) In presenza di boschi posti a protezione di slavine o valanghe, gli Stati contraenti potranno decidere, di volta in volta e di comune accordo, deroghe all'applicazione della disposizione di cui al precedente comma (1).

(3) I proprietari e gli usufruttuari dei terreni adiacenti al confine di Stato e le altre persone menzionate nell'articolo 11 comma (1) sono tenuti ad assicurare sempre la libera accessibilità delle superfici indicate nel precedente comma (1).

Articolo 16.

(1) L'eventuale indennizzo, per le limitazioni ai diritti di terzi derivanti dall'attuazione dei provvedimenti e dei lavori di cui agli articoli 11, comma 1, e 15, comma 1 e 3, è regolato dalla legge dello Stato contraente sul cui territorio nazionale si trovano i terreni, le costruzioni e gli impianti interessati. Qualora il diritto all'indennizzo sia ammesso, esso può essere fatto valere soltanto nei confronti di tale Stato contraente.

(2) Degli eventuali danni, causati a terzi da fatto illecito, doloso o colposo delle persone di cui agli articoli 6 e 19 per i lavori di cui all'articolo 5, risponde quello Stato contraente sul cui territorio nazionale è avvenuto il danno, secondo le norme che regolano la responsabilità di tale Stato per fatti illeciti dei propri funzionari e dipendenti. A tal fine, pertanto, le persone di cui sopra, di ambedue gli Stati contraenti, ricevono lo stesso trattamento. Lo Stato contraente, le cui persone, ai sensi del presente articolo, hanno causato il danno, rimborsa all'altro Stato contraente ciò che questi ha pagato per adempiere l'obbligazione di cui sopra.

Articolo 17.

(1) Gli Stati contraenti si impegnano a non permettere le costruzioni di impianti di qualsiasi genere su una striscia larga cinque metri da ciascun lato della linea di confine. La disposizione non si applica:

a) alle opere adibite al transito pubblico, alle operazioni di frontiera ed alla sorveglianza del confine;

b) alle opere di regolazione e sistemazione delle acque;

c) alle condutture (in particolare elettrodotti, cavi telefonici, acquedotti, metanodotti, oleodotti) nei tratti in cui esse attraversano in linea retta la striscia di un metro di cui all'articolo 15 comma (1), formando con il confine di Stato un angolo compreso tra 45° e 135°.

(2) In casi particolari gli Stati contraenti possono concordare eccezioni alla norma del precedente comma (1), prima frase, se ciò non pregiudica la visibilità dei termini e l'individuabilità dell'andamento del confine.

Articolo 18.

(1) Sulla linea di confine non possono essere posti contrassegni indicanti limiti fondiari. I limiti dei terreni, coincidenti con il confine, possono essere materializzati solo con cippi di direzione, collocati ad almeno tre metri di distanza dalla linea di confine.

SEZIONE IV

COMMISSIONE MISTA PERMANENTE

Articolo 19.

(1) Ai fini dell'attuazione dei compiti indicati agli articoli 5, 10 e 13 si istituisce una « Commissione Mista Permanente ». Essa dovrà anche prendere le decisioni di cui all'art. 6, comma 3, art. 8, comma 2, art. 15, comma 2 nonché art. 17 comma 2.

(2) La Commissione si compone di una delegazione italiana e di una delegazione austriaca, ciascuna comprendente sei membri. Ognuno degli Stati contraenti nomina i membri ed i membri supplenti della propria delegazione. Ove necessario, ogni Stato contraente può impiegare esperti ed assistenti.

(3) Ogni Stato contraente designa uno dei membri da lui nominati quale capo della propria delegazione ed un ulteriore membro o membro supplente quale Vice Capo Delegazione. I Capi Delegazione ed i loro Vice sono autorizzati a mettersi direttamente in contatto tra loro.

(4) Ogni Stato contraente sostiene le spese per i membri ed i membri supplenti da lui nominati, comprese le spese per gli esperti e gli assistenti da esso impiegati.

Articolo 20.

(1) La Commissione si riunirà in sessione o per effettuare dei sopralluoghi al confine, quando lo deciderà essa stessa o su richiesta di una delle due delegazioni.

(2) Laddove non si stabilisca altrimenti la Commissione si riunirà in sessione alternativamente sul territorio nazionale di uno dei due Stati contraenti.

(3) Ciascuna sessione verrà presieduta dal Capo Delegazione dello Stato contraente sul cui territorio nazionale essa ha luogo. I sopralluoghi al confine verranno presieduti congiuntamente dai Capi delle due delegazioni.

(4) Le lingue di lavoro della Commissione saranno l'italiano e il tedesco.

(5) Per ogni sessione ed ogni sopralluogo al confine dovrà essere redatto un verbale in due originali, sia in lingua italiana che in lingua tedesca, che dovranno essere firmati dai Capi delle due Delegazioni.

Articolo 21.

(1) Per le decisioni della Commissione è necessario l'accordo delle due Delegazioni; esse sono tuttavia subordinate, per divenire giuridicamente vincolanti, all'approvazione richiesta dalle disposizioni interne di ciascuno Stato contraente. I Capi Delegazione si informeranno reciprocamente dell'esito delle procedure di approvazione interna.

(2) Qualora le Delegazioni non si dovessero accordare, ciascuna dovrà riferire al proprio Governo, illustrando la situazione e le diverse opinioni. Gli Stati contraenti tenteranno di pervenire ad una regolamentazione concorde delle questioni controverse.

(3) La Commissione stabilirà il proprio regolamento interno. Questo dovrà contenere soprattutto disposizioni più dettagliate in merito allo stabilimento dei collegamenti tra i Capi delle due Delegazioni, alla formazione di gruppi tecnici, allo svolgimento di sessioni e sopralluoghi al confine, nonché ai verbali ed alle decisioni della Commissione.

Articolo 22.

(1) La Commissione, nel fissare le direttive per la manutenzione, misura e materializzazione del confine di Stato, dovrà tener conto dei più recenti progressi della scienza e della tecnica e delle esigenze di opportunità e convenienza.

(2) La Commissione ha facoltà di disporre, laddove sia necessario o opportuno, in deroga ai dati della documentazione di confine,

modifiche al tipo, dimensioni, materiali, forma e sigla dei termini di confine.

Articolo 23.

Nel programmare, coordinare e dirigere i lavori di manutenzione misura e materializzazione del Confine di Stato la Commissione informerà il suo operato a criteri di convenienza e di opportunità; essa dovrà inoltre esercitare un efficace controllo dei lavori.

Articolo 24.

(1) La Commissione non ha facoltà di modificare l'andamento del confine di Stato. In caso di necessità essa può, tuttavia, presentare agli organi competenti di ciascuno Stato contraente proposte di modifiche del confine.

(2) Eventuali inesattezze riscontrate dalla Commissione nella documentazione di confine (allegati 1-4) dovranno essere rettificate dopo attento esame di tutti i documenti usati per l'approntamento dei dati di misurazione. Se sulla scorta dei suddetti documenti non sarà possibile giungere ad un chiarimento dovrà essere tenuto conto di accertamenti sul terreno.

Articolo 25.

(1) Gli esperti tecnici delle misurazioni degli Stati contraenti devono provvedere alla stesura di due originali, in lingua italiana ed in lingua tedesca, di note tecniche sulle integrazioni e modifiche della materializzazione del confine, sulla rettifica di dati di misurazione errati, nonché sulle annotazioni errate nella documentazione del confine e produrre, ove necessario, schizzi di campagna.

(2) Note tecniche e schizzi di campagna devono essere approvati dalla Commissione, che all'occorrenza ne stabilirà anche la veste formale.

(3) La Commissione dovrà procedere all'aggiornamento, nei modi che riterrà più opportuni, delle integrazioni, modifiche e rettifiche di cui al precedente comma (1) e dei provvedimenti di cui al precedente art. 5 comma (2) lettera « l ».

(4) Per la compilazione e la riproduzione degli schizzi di campagna, nonché per l'aggiornamento della documentazione di confine (allegati 1-4) si applicano per analogia le disposizioni di cui all'art. 6, comma (2) e (3).

SEZIONE V

ATTRAVERSAMENTO DEL CONFINE

Articolo 26.

Le persone di cui agli artt. 6 e 19, previa comunicazione, completa di tutti i dati disponibili, alle Autorità doganali e di polizia territo-

rialmente competenti, hanno facoltà di attraversare il confine di Stato con materiali, automezzi e apparecchiature (articolo 6, comma 2), anche al di fuori dei valichi di frontiera e di trattarsi sul territorio nazionale dell'altro Stato contraente finché l'esecuzione dei compiti e dei lavori previsti dal presente Accordo lo richiedano. Su richiesta di un organo di frontiera o di un esperto tecnico delle misurazioni dell'altro Stato contraente, esse debbono qualificarsi tramite un documento idoneo per l'attraversamento del confine. Nell'eventualità che appartenenti all'Amministrazione dei rispettivi Stati contraenti non siano in possesso di tale documento, sarà sufficiente la tessera di servizio, munita di fotografia. In caso d'urgenza, un documento di identificazione sarà considerato sufficiente.

Articolo 27.

(1) Sono esenti dai diritti doganali i materiali che vengono introdotti dal territorio doganale di uno Stato contraente nel territorio doganale dell'altro Stato contraente e vengono utilizzati per lavori che rientrino nell'ambito del presente Accordo. Il materiale non utilizzato dovrà essere riesportato nel territorio doganale dello Stato contraente dal quale è stato importato. I materiali non riesportati saranno soggetti al pagamento dei diritti doganali gravanti.

(2) A condizione che vengano riesportati, sono esenti dai diritti doganali, nonché dall'obbligo di prestazione della cauzione: gli automezzi, gli utensili, gli attrezzi, gli strumenti, gli apparecchi, le macchine e i relativi pezzi di ricambio che vengono portati nel territorio doganale dell'altro Stato contraente per lavori che rientrino nell'ambito del presente Accordo. Tali oggetti dovranno essere riesportati nel territorio doganale dello Stato contraente da cui sono stati introdotti al più tardi entro un mese dal termine dei lavori, salvo che siano totalmente deteriorati. In tal caso potrà essere richiesta all'Autorità doganale la riduzione in rottami, sotto la propria vigilanza, dei suddetti oggetti, qualora non riesportati, ed essi dovranno essere assoggettati al trattamento proprio dei rottami provenienti dall'estero.

(3) Si intendono per diritti doganali, ai sensi del presente Accordo, i dazi d'importazione e di esportazione nonché ogni altra imposizione percepita all'importazione o all'esportazione, esclusa fatta dei corrispettivi per prestazioni di servizio. Qualsiasi altro onere percepito all'importazione e all'esportazione, verrà considerato allo stesso modo dei su indicati diritti doganali.

(4) Le merci menzionate ai precedenti comma 1 e 2, che vengono utilizzate nell'ambito del presente Accordo, sono esenti da divieti e limitazioni di importazione ed esportazione di carattere economico.

(5) Gli Stati contraenti si assicurano reciprocamente tutte le semplificazioni delle formalità doganali consentite dalle loro normative rispettivamente vigenti all'interno di ciascun Paese, onde accele-

rare l'importazione o la esportazione delle merci necessarie per i lavori che rientrano nell'ambito del presente Accordo. Al riguardo, non sarà necessaria l'emissione delle relative bollette doganali.

Articolo 28.

(1) Gli autoveicoli, compresi i rimorchi, registrati in uno degli Stati contraenti ed introdotti temporaneamente nell'altro Stato contraente per l'esecuzione dei lavori previsti dal presente Accordo, non sono soggetti alla tassa di circolazione di tale altro Stato, né agli ulteriori tributi gravanti sugli autoveicoli stessi.

(2) I servizi di trasporto, effettuati da questi autoveicoli, compresi i rimorchi, nell'altro Stato contraente per l'esecuzione dei lavori di cui al presente Accordo, non sono considerati imponibili.

(3) Al momento dell'attraversamento del confine, gli autisti degli autoveicoli, compresi i rimorchi, impiegati in base al presente accordo dovranno essere muniti di una patente di guida valida, e, per l'automezzo, di un libretto di circolazione, nonché di una polizza di assicurazione internazionale per il traffico automobilistico, accettata dalla Sottocommissione per i trasporti stradali interni della Commissione Economica per l'Europa (Sous-Comité des Transports Routiers du Comité des Transports intérieurs de la Commission Economique pour l'Europe), che risponda alla raccomandazione datata 5 giugno 1952 e sia valida nell'altro Stato contraente.

Articolo 29.

I due Stati Contraenti si impegnano a rilasciare ai velivoli impiegati per i lavori di manutenzione, misura e materializzazione del confine di Stato nell'ambito del presente Accordo, le autorizzazioni necessarie per il sorvolo del confine di Stato e, ove necessario, per l'atterraggio sul proprio territorio nazionale.

Articolo 30.

Qualora ai fini della ricerca e della estrazione di materie prime minerali sia necessario eseguire lavori entro una striscia di 50 metri ciascuna su entrambi i lati del confine di Stato, ovvero debbano essere perforati o messi in produzione pozzi di petrolio o di gas i cui giacimenti si avvicinino per meno di 2 km. al confine di Stato o che si estendano al di là del confine di Stato, gli Stati contraenti - indipendentemente dai necessari contatti in merito all'eventuale conclusione di un accordo sulla ricerca o lo sfruttamento dei predetti giacimenti - prenderanno insieme i provvedimenti necessari alla salvaguardia del tracciato del confine nel corso della ulteriore ricerca o estrazione.

Articolo 31.

(1) Le divergenze di opinione in merito alla interpretazione ed alla applicazione del presente Accordo dovranno essere composte dai Governi degli Stati Contraenti.

(2) Qualora una divergenza di opinione non possa essere composta in tal modo, su richiesta di uno degli Stati Contraenti essa dovrà essere sottoposta ad un Collegio arbitrale.

(3) Il Collegio arbitrale verrà formato di volta in volta con la nomina di un membro da parte di ciascuno degli Stati Contraenti, entrambi i membri si accorderanno sulla scelta di un cittadino di un terzo Stato, che dovrà essere nominato Presidente dai Governi degli Stati Contraenti. I membri dovranno essere nominati entro due mesi, il Presidente entro tre mesi dopo che uno Stato Contraente avrà comunicato all'altro che intende sottoporre ad un Collegio arbitrale la divergenza di opinione.

(4) Qualora non vengano rispettate le scadenze menzionate al Comma 3, in mancanza di ogni altro accordo, ogni Stato Contraente può chiedere al Presidente della Corte Europea dei Diritti dell'Uomo di provvedere alle nomine necessarie. Qualora il Presidente sia cittadino di uno dei due Stati Contraenti o sia impedito per altri motivi, sarà il Vice Presidente a provvedere alla nomina. Qualora anche il Vice Presidente sia cittadino di uno dei due Stati Contraenti o sia anche egli impedito, sarà il membro della Corte di rango immediatamente successivo, che non possieda la cittadinanza di uno dei due Stati Contraenti, a provvedere alla nomina.

(5) Il Collegio arbitrale decide a maggioranza di voti. Le sue decisioni sono vincolanti. Ogni Stato Contraente sosterrà le spese per il giudice che ha nominato, nonché per il proprio patrocinio davanti al Collegio arbitrale. Le spese per il Presidente nonché le altre spese verranno sostenute in parti uguali dagli Stati Contraenti. Per il resto il Collegio arbitrale regola da sé la propria procedura.

(6) Su sua richiesta i Tribunali dei due Stati Contraenti presteranno assistenza giudiziaria al Collegio arbitrale in relazione alla citazione ed interrogazione dei testi e dei periti, applicando corrispondentemente gli accordi rispettivamente vigenti tra i due Stati Contraenti in materia di assistenza giudiziaria nelle cause civili e commerciali.

Articolo 32.

Laddove nella documentazione del confine (allegati 1-4) si rilevino delle discordanze relative al confine di Stato vigente al momento dell'entrata in vigore del presente Accordo, e tali discordanze non possano essere chiarite secondo l'articolo 24, comma 2, gli Stati contraenti avvieranno dei negoziati allo scopo di provvedere ad una corrispondente modifica della documentazione del confine.

Articolo 33.

(1) Il presente Accordo viene concluso a tempo indeterminato. La Sezione I e gli Articoli 31 e 32 non potranno essere denunciati. Ogni Stato Contraente potrà denunciare per iscritto attraverso i canali diplomatici le rimanenti disposizioni 10 anni dopo l'entrata in vigore del presente Accordo. La denuncia entrerà in vigore due anni dopo l'arrivo della relativa notifica all'altro Stato Contraente.

(2) In caso di denuncia, gli Stati Contraenti avvieranno immediatamente i negoziati per ridefinire l'oggetto dell'Accordo.

Articolo 34.

Con l'entrata in vigore del presente Accordo, la Convenzione per la manutenzione dei cippi del confine italo-austriaco, firmata a Vienna il 22 febbraio 1929, cessa di avere validità.

Articolo 35.

(1) Il presente Accordo è soggetto a ratifica in conformità alle norme costituzionali delle due parti contraenti. Gli strumenti di ratifica verranno scambiati a Roma.

(2) L'Accordo entrerà in vigore il primo giorno del terzo mese successivo a quello in cui siano stati scambiati gli strumenti di ratifica.

In fede di che i Plenipotenziari di entrambi gli Stati Contraenti, dopo essersi scambiati i pieni poteri trovati in buona e debita forma, hanno firmato ed apposto i sigilli al presente Accordo.

Fatto a Vienna il 17 gennaio 1994 in due originali in lingua italiana e tedesca, entrambi i testi facenti ugualmente fede.

Per la Repubblica Italiana:
Beniamino Andreatta

Per la Repubblica d'Austria:
Dr. Alois Mock

PROTOCOLLO FINALE

In occasione della firma dell'Accordo stipulato in data odierna tra la Repubblica Italiana e la Repubblica d'Austria per la manutenzione, misura e materializzazione del confine di Stato comune, vi è intesa sul fatto che i documenti (documentazione del confine) citati nell'art. 1, commi 2 e 3, servono esclusivamente a stabilire il tracciato di confine e che le norme di questo Accordo e le indicazioni contenute nella documentazione del confine non pregiudicano in alcun modo la forma ufficiale della toponomastica e delle denominazioni topografiche.

Questo protocollo finale costituisce parte integrante del presente Accordo.

In fede di che i Plenipotenziari hanno firmato il presente protocollo finale.

Fatto a Vienna, il 17 gennaio 1994 in due originali, in lingua italiana e tedesca, entrambi testi facente ugualmente fede.

Per la Repubblica Italiana:
Beniamino Andreatta

Per la Repubblica d'Austria:
Dr. Alois Mock

DIE BUNDESMINISTERIN FÜR AUSWÄRTIGE
ANGELEGENHEITEN

Dr. Benita Ferrero-Waldner

S. E.
Herrn Lamberto Dini
Minister für auswärtige
Angelegenheiten
der Italienischen Republik
Rom

Rom, am 31. Oktober 2000
Zl. 89.02.03/0004e-IV.2/2000

Exzellenz,

In Anbetracht dessen, dass durch den Beitritt der Republik Österreich zur Europäischen Union Anpassungen an das Gemeinschaftsrecht notwendig geworden sind, beehre ich mich vorzuschlagen, Artikel 27 des Vertrages zwischen der Republik Österreich und der Italienischen Republik über die Instandhaltung der Grenzzeichen sowie die Vermessung und Vermarkung der gemeinsamen Staatsgrenze zu ändern wie folgt:

« Die auf Gegenstände und entsprechende Beförderungsleistungen, die bei einem solchen Grenzübertritt auf das Gebiet des anderen Vertragsstaates gelangen, anzuwendenden Vorschriften der beiden Vertragsstaaten und der Europäischen Union über die Umsatzsteuern bleiben unberührt. »

Ich beehre mich ferner vorzuschlagen, Artikel 28 des gegenständlichen Vertrages zur Gänze entfallen zu lassen.

Falls die Italienische Republik mit diesem Vorschlag einverstanden ist, beehre ich mich vorzuschlagen, dass diese Note und die das Einverständnis der Italienischen Republik zum Ausdruck bringende Antwortnote Eurer Exzellenz einen integrierenden Bestandteil des Vertrages zwischen der Republik Österreich und der Italienischen Republik über die Instandhaltung der Grenzzeichen sowie die Vermessung und Vermarkung der gemeinsamen Staatsgrenze bilden.

Genehmigen Sie, Exzellenz, den Ausdruck meiner ausgezeichneten Hochachtung.

Benita Ferrero-Waldner

TRADUZIONE NON UFFICIALE

REPUBBLICA D'AUSTRIA

Il Ministro Federale
degli Affari Esteri

Dr. Benita Ferrero-Waldner
Zl. 89.02.03/0004e-IV.2/2000

S.E. Sig. Lamberto Dini
Ministro degli Affari Esteri della
Repubblica italiana
Roma

Roma, 31 ottobre 2000

Eccellenza,

tenuto conto che con l'adesione della Repubblica Austriaca nell'Unione Europea si sono resi necessari degli adeguamenti al diritto comunitario, ho l'onore di proporre una modifica dell'articolo 27 dell'Accordo italo-austriaco sulla manutenzione, misura e materializzazione del confine di Stato comune come segue:

« Restano salve le disposizioni in materia di IVA applicate dai due Stati contraenti e dall'Unione Europea sui beni e relative prestazioni di trasporto che in occasione di un tale passaggio di confine entrano nel territorio dell'altro Stato contraente ».

Ho inoltre l'onore di proporre la soppressione per intero dell'Articolo 28 del suddetto Accordo.

Qualora la Repubblica Italiana condivida tale suggerimento ho l'onore di proporre che tale Nota, insieme alla Nota di risposta di Vostra Eccellenza con la quale si comunica il consenso della Repubblica Italiana, vengano a costituire parte integrante dell'Accordo tra la Repubblica Austriaca e la Repubblica Italiana sulla manutenzione, misura e materializzazione del confine di Stato comune.

La prego di accogliere, Eccellenza, i sensi della mia più alta considerazione.

Benita Ferrero-Waldner

Il Ministro degli Affari Esteri

Roma, 31 ottobre 2000

Eccellenza,

ho l'onore di accusare ricevuta della Sua lettera odierna contenente il seguente testo:

« Eccellenza,

tenuto conto che con l'adesione della Repubblica Austriaca nell'Unione Europea si sono resi necessari degli adeguamenti al diritto comunitario, ho l'onore di proporre una modifica dell'articolo 27 dell'Accordo italo-austriaco sulla manutenzione, misura e materializzazione del confine di Stato comune come segue:

« Restano salve le disposizioni in materia di IVA applicate dai due Stati contraenti e dall'Unione Europea sui beni e relative prestazioni di trasporto che in occasione di un tale passaggio di confine entrano nel territorio dell'altro Stato contraente ».

Ho inoltre l'onore di proporre la soppressione per intero dell'Articolo 28 del suddetto Accordo.

Qualora la Repubblica Italiana condivida tale suggerimento ho l'onore di proporre che tale Nota, insieme alla Nota di risposta di Vostra Eccellenza con la quale si comunica il consenso della Repubblica Italiana, vengano a costituire parte integrante dell'Accordo tra la Repubblica Austriaca e la Repubblica Italiana sulla manutenzione, misura e materializzazione del confine di Stato comune.

La prego di accogliere, Eccellenza, i sensi della mia più alta considerazione ».

Ho l'onore di confermare che la Repubblica Italiana condivide pienamente il contenuto della Sua lettera cosicché quest'ultima e la presente lettera di risposta costituiscano parte integrante dell'Accordo tra la Repubblica Italiana e la Repubblica Austriaca sulla manutenzione, misura e materializzazione del confine di Stato.

La prego di accogliere, Eccellenza, i sensi della mia più alta considerazione.

Lamberto Dini

S. E.

Dott.ssa Benita Ferrero-Waldner
Ministro degli Affari Esteri
della Repubblica d'Austria
Vienna

ALLEGATO 1

alla convenzione tra la Repubblica italiana e la
Repubblica austriaca per la manutenzione del confine
di Stato italo-austriaco.

ANLAGE 1

zum Vertrag zwischen der Republik Österreich und
der Italienischen Republik über die Instandhaltung
der österreichisch-italienischen Staatsgrenze.

**COMMISSIONE ITALO-AUSTRIACA PER LA MISURAZIONE E DEMARCAZIONE
DEL CONFINE DI STATO**

**ÖSTERREICHISCH-ITALIENISCHE KOMMISSION FÜR DIE VERMESSUNG UND
VERMARKUNG DER STAATSGRENZE**

**CONFINE DI STATO ITALO-AUSTRIACO
ÖSTERREICHISCH-ITALIENISCHE STAATSGRENZE**

Descrizione del confine

Grenzbeschreibung

COMMISSIONE ITALO-AUSTRIACA PER LA MISURAZIONE
E DEMARCAZIONE DEL CONFINE DI STATO

NOTE ESPLICATIVE
della "Descrizione del confine"

La "Descrizione del confine" è ordinata per sezioni, segue l'andamento generale da Ovest verso Est e riporta su una tabella di 8 colonne tutti i dati relativi ai termini e all'andamento del confine di Stato; e precisamente:

Colonna 1 : Sigla del termine di confine, costituita da una lettera minuscola indicante la sezione e, separato da un trattino, dal numero progressivo nonché, in alcuni casi, da una lettera minuscola aggiunta al numero. La sigla corrisponde al sistema della documentazione del confine del 1924; ai termini di confine indicati diversamente nella documentazione di confine del 1924 (es. a 13^{ter}) e ai termini collocati dopo il 1924 è analogamente stata aggiunta una lettera minuscola al numero (es. a-13d).

Colonna 2 : Tipo del termine di confine:

- A prisma di confine;
- B piastra di confine;
- C termine speciale;

I termini di confine generalmente sono di marmo e misurano 12 x 17 x 70 cm. In alcuni casi è stato usato un altro materiale, come porfido o granito, con le stesse oppure maggiori misure. Le piastre di confine in generale sono di marmo e misurano 18 x 26 x 3 cm. In alcuni casi vengo-

no usati anche altri materiali, come porfido, granito, bronzo o ottone, nelle stesse oppure altre misure.

I termini speciali vengono meglio descritti nella colonna 8.

Se il termine di confine ha un testimonio sotterraneo la indicazione del tipo è sottolineata (es. B).

Colonna 3 : Ubicazione del termine di confine e, in caso di materializzazione indiretta, distanza orizzontale dal rispettivo punto di confine ricavata dalle coordinate.

Significato dei segni:

"OI il termine di confine si trova sulla linea di confine;

"O il termine di confine si trova in Austria;

"I il termine di confine si trova in Italia.

Colonna 4 : Angolo orizzontale del termine di confine fra il termine precedente e il termine successivo, misurato in senso orario e ricavato dalle coordinate. In caso di materializzazione indiretta, a cavallo del confine, debbono essere trascritti gli angoli orizzontali tra i termini situati su ciascun lato del confine.

Nel passaggio dalla materializzazione diretta a quella indiretta sui due lati del confine e viceversa, vengono indicati due angoli orizzontali e precisamente il primo valore si riferisce al termine in Austria, il secondo valore al termine in Italia.

Colonna 5 : Distanza orizzontale al termine successivo ricavata dalla coordinate.

Nel caso di materializzazione indiretta sui due lati del confine, è riportata la distanza orizzontale dal successivo termine di confine situato sullo stesso lato della linea di confine.

Nel passaggio dalla materializzazione diretta a quella indiretta sui due lati del confine vengono indicate, rispettivamente, due distanze orizzontali e precisamente il primo valore è riferito al successivo termine situato in Austria, il secondo valore al successivo termine situato in Italia.

Colonna 6 : Andamento del confine di Stato verso il successivo punto di confine, materializzato direttamente oppure indirettamente.

Significato dei segni:

————— il confine corre in linea retta;
13
vvvvvvvvvv il confine segue, salvo diversa indicazione nella colonna 8, la displuviale che non è chiaramente riconoscibile sul terreno ed è pressochè coincidente con una spezzata a segmenti rettilinei. La cifra indica il numero dei punti non materializzati della spezzata definiti e misurati negli anni 1920-1924.
{ 8 Il confine segue la displuviale o la linea di cresta salvo diversa indicazione nella colonna 8 .

La cifra indica il numero dei punti non materializzati, definiti e misurati negli anni 1920-24, in alcuni casi esistenti lungo il tratto di confine naturale.

Colonna 7 : Numero del foglio della carta di confine, in cui il tratto di confine è rappresentato.

Colonna 8 : Dati supplementari (es. toponimo, altezza sul livello del mare, schizzi di dettaglio, ecc.).

**ÖSTERREICHISCH-ITALIENISCHE KOMMISSION FÜR DIE
VERMESSUNG UND VERMARKUNG DER STAATSGRENZE****E r l ä u t e r u n g e n**

zur

Grenzbeschreibung

Die Grenzbeschreibung ist unterabschnittsweise angelegt; die Anführung der Daten erfolgt generell in der Richtung von West nach Ost. Sie enthält in tabellarischer Form in 8 Spalten Angaben über die Grenzzeichen und über den Grenzverlauf.

Spalte 1: Die Bezeichnung des Grenzzeichens, die aus dem Kleinbuchstaben für den Unterabschnitt und, durch einen Bindestrich getrennt, aus der fortlaufenden Nummer, sowie in Einzelfällen aus einem der Nummer angefügten Kleinbuchstaben besteht. Die Bezeichnung entspricht dem System des Grenzskizzenwerkes von 1924; bei den im Grenzskizzenwerk 1924 anders bezeichneten Grenzzeichen (z. B. a-13 ter) und bei den nach 1924 gesetzten Grenzzeichen wurde der Nummer ebenfalls ein Kleinbuchstabe angefügt (z. B. a-13d).

Spalte 2: Die Type des Grenzzeichens:

A ... Grenzstein

B ... Grenzplatte

C ... Spezialgrenzzeichen

Die Grenzsteine bestehen im allgemeinen aus Marmor mit den Abmessungen 12 x 17 x 70 cm. In Einzelfällen wurde auch anders Material wie Porphyre oder Granit mit gleichen oder größeren Abmessungen verwendet.

Die Grenzplatten bestehen im allgemeinen aus Marmor mit den Abmessungen 18 x 26 x 3 cm.

In Einzelfällen wurde auch anderes Material wie Porphy, Granit, Bronze und Messing mit gleichen oder anderen Abmessungen verwendet.

Die Spezialgrenzzeichen sind in Spalte 8 näher beschrieben.

Ist das Grenzzeichen unterirdisch versichert, so ist die Typenbezeichnung unterstrichen (z. B. B).

Spalte 3: Die Lage des Grenzzeichens und bei indirekter Vermarkung die aus Koordinaten gerechnete Horizontalentfernung zum zugehörigen Grenzpunkt. Es bedeuten:
ÖI ... das Grenzzeichen befindet sich auf der Grenzlinie
Ö Das Grenzzeichen befindet sich in Österreich
I Das Grenzzeichen befindet sich in Italien

Spalte 4: Der aus Koordinaten gerechnete Horizontalwinkel im Grenzzeichen zwischen vorhergehendem und folgendem Grenzzeichen im Uhrzeigersinn.
Bei indirekter doppelseitiger Vermarkung sind die Horizontalwinkel zwischen dem Grenzzeichen und dem auf demselben Staatsgebiet befindlichen vorhergehenden und dem folgenden Grenzzeichen eingetragen. Beim Übergang von direkter zu doppelseitiger Vermarkung und umgekehrt sind beide Horizontalwinkel angegeben, wobei der erste Wert das in Österreich befindliche, der zweite Wert das in Italien befindliche Grenzzeichen betrifft.

Spalte 5: Die aus Koordinaten gerechnete Horizontalentfernung zum folgenden Grenzzeichen.
Bei indirekter doppelseitiger Vermarkung ist die Horizontalentfernung zum folgenden auf demselben Staatsgebiet befindlichen Grenzzeichen eingetragen.
Beim Übergang von direkter zu doppelseitiger Vermarkung sind beide Horizontalentfernungen angegeben, wobei der erste Wert das in Österreich befindliche, der zweite Wert das in Italien befindliche Grenzzeichen betrifft.

Spalte 6: Der Verleuf der Staatsgrenze zum folgenden - direkt oder indirekt - vermarkten Grenzpunkt.

Es bedeuten:

—

Die Staatsgrenze verläuft geradlinig

13
wv

Die Staatsgrenze folgt, sofern in Spalte 8 nichts anderes angegeben ist, der in der Natur nicht eindeutig erkennbaren Wasserscheidelinie und ist durch eine mit dieser weitgehend übereinstimmende gebrochene Linie mit geraden Teilstücken bestimmt. Die Zahl gibt die Anzahl der in den Jahren 1920 bis 1924 festgelegten und vermessenen unvermarkten Punkte der gebrochenen Linie an.

{8

Die Staatsgrenze ist durch die Wasserscheide- oder Kammlinie bestimmt, falls in der Spalte 8 nichts anderes angegeben ist. Die Zahl gibt die Anzahl der in den Jahren 1920 bis 1924 in Einzelfällen festgelegten und vermessenen unvermarkten Punkte der Naturgrenze an.

Spalte 7: Die Nummer des Grenzplanblattes, auf dem die Grenzstrecke dargestellt ist.

Spalte 8: Zusätzliche Angaben (z.B. Ortsbezeichnungen, Meereshöhen, Detailskizzen u.s.).

Commissione italo-austriaca per la misurazione e demarcazione
del confine di Stato

"Österreichisch-italienische Kommission für die Vermessung und
Vermarkung der Staatsgrenze"

CONFINE DI STATO ITALO-AUSTRIACO
ÖSTERREICHISCH-ITALIENISCHE STAATSGRENZE

Settore:
Abschnitt: A

Sezione:
Unterabschnitt: a

Descrizione del confine
Grenzbeschreibung

COMMISSIONE ITALO-AUSTRIACA PER LA MISURAZIONE E DEMARCAZIONE DEL CONFINE DI STATO
 ÖSTERREICHISCH-ITALIENISCHE KOMMISSION FÜR DIE VERMESSUNG UND VERMARKUNG DER STAATSGRENZE

Descrizione del confine

Grenzbeschreibung

Settore/Abschnitt: A

Sezione/Unterabschnitt: a

Pagina/Seite: 1

Sigla del termine di confine Bezeichnung des Grenzzeichens	Tipo Type	Ubicazione e distanza dal punto di confine Lage und Entfernung zum Grenzpunkt	Angolo orizzontale Horizontalwinkel			Distanza dal termine di confine successivo Entfernung zum folgenden Grenzzeichen	Andamento della linea di confine verso il punto demarcato successivo Grenzverlauf zum folgenden vermarkten Grenzpunkte	Foglio della carta di confine Grenzplan Blatt	Note Anmerkungen	
			°	'	''					
1	2	3	4			5	6	7	8	
a-1	B	" OI S	-			85,75	—	1	Piz Lat, Termine triconfinale. Piz Lad, Dreilän- dergrenzeichen. 2181 m	
a-1a	A	" OI	179	54	27	161,05	—			
a-2	A	" OI	185	29	26	31,54	—			
a-2a	A	" OI	180	00	00	46,70	—			
a-2b	A	" OI	179	45	17	129,58	—			
a-3	A	" OI	180	32	58	121,86	—			2146 m
a-3a	A	" OI	180	21	39	89,00	—			
a-3b	A	" OI	180	00	00	20,31	—			
a-4	A	" OI	164	26	14	81,63	—			2142 m
a-4a	A	" OI	180	00	00	69,20	—			
a-5	A	" OI	243	37	07	21,61	—			2067 m
a-5a	A	" OI	180	00	00	26,05	—			
a-5b	A	" OI	179	46	36	62,96	—			
a-6	A	" OI	170	58	43	29,73	—			
a-6a	A	" OI	179	31	28	36,18	—			
a-7	A	" OI	215	58	52	26,60	—			2042 m
a-7a	A	" OI	180	00	00	54,98	—			
a-8	A	" OI	199	45	08	80,76	—			
a-9	A	" OI	174	30	26	46,38	—			
a-9a	A	" OI	180	00	02	31,87	—			

COMMISSIONE ITALO-AUSTRIACA PER LA MISURAZIONE E DEMARCAZIONE DEL CONFINE DI STATO
 ÖSTERREICHISCH-ITALIENISCHE KOMMISSION FÜR DIE VERMESSUNG UND VERMARKUNG DER STAATSGRENZE

Descrizione del confine

Grenzbeschreibung

Settore/Abschnitt: A

Sezione/Unterabschnitt: a

Pagina/Seite: 2

Sigla dei termine di confine Bezeichnung des Grenzzeichens	Tipo Type	Ubicazione e distanza dal punto di confine Lage und Entfernung zum Grenzpunkt	Angolo orizzontale Horizontalwinkel			Distanza dal termine di confine successivo Entfernung zum folgenden Grenzzeichen	Andamento della linea di confine verso il punto demarcato successivo Grenzverlauf zum folgenden vermarkten Grenzpunkte	Foglio della carta di confine Grenzplan Blatt	Note Anmerkungen	
			°	'	"					m
1	2	3	4			5	6	7	8	
a-9b	A	" OI	180	00	00	32,22	—	1	2045 m	
a-10	A	" OI	222	49	53	29,15	—			
a-11	A	" OI	274	20	26	55,13	—			
a-11a	A	" OI	180	12	38	48,71	—			
a-12	A	" OI	121	01	07	91,87	—			
a-12a	A	" OI	180	00	00	33,72	—			
a-13	A	" OI	85	13	20	62,02	—			
a-13a	A	" OI	180	00	00	28,54	—			
a-13b	A	" OI	164	00	27	17,27	—			
a-13c	A	" OI	180	00	00	84,54	—			
a-13d	B	" OI	202	24	10	100,05	—			
a-14	B	" OI	114	39	14	65,56	—			
a-14a	B	" OI	184	53	03	69,47	—			
a-15	A	" OI	161	35	12	24,63	—	2	2059 m	
a-15a	A	" OI	180	28	33	51,43	—			
a-16	A	" OI	200	04	12	43,61	—			
a-16a	A	" OI	180	00	01	46,91	—			
a-17	A	" OI	266	36	56	31,41	2 vvvv			1997 m
a-17a	A	" OI	175	59	08	42,87	1 vvvv			
a-17b	A	" OI	176	18	42	19,49	—			

COMMISSIONE ITALO-AUSTRIACA PER LA MISURAZIONE E DEMARCAZIONE DEL CONFINE DI STATO
 ÖSTERREICHISCH-ITALIENISCHE KOMMISSION FÜR DIE VERMESSUNG UND VERMARKUNG DER STAATSGRENZE

Descrizione del confine

Grenzbeschreibung

Settore/Abschnitt: A

Sezione/Unterabschnitt: a

Pagina/Seite: 3

Sigla del termine di confine Bezeichnung des Grenzzeichens	Tipo Type	Ubicazione e distanza dal punto di confine Lage und Entfernung zum Grenzpunkt	Angolo orizzontale Horizontalwinkel			Distanza dal termine di confine successivo Entfernung zum folgenden Grenzzeichen	Andamento della linea di confine verso il punto demarcato successivo Grenzverlauf zum folgenden vermarkten Grenzpunkte	Foglio della carta di confine Grenzplan Blatt	Note Anmerkungen		
			°	'	''					m	
1	2	3	4			5	6	7	8		
a-18	B	" OI	138	41	27	51,61	—	2			
a-19	B	" OI	222	18	44	11,46	—				
a-19a	A	" OI	182	05	45	32,14	—				
a-20	A	" OI	166	22	40	39,12	—				
a-20a	A	" OI	180	00	03	26,83	—				
a-20b	A	" OI	180	07	52	32,97	—				
a-21	A	" OI	150	12	37	55,04	—				
a-22	A	" OI	161	48	49	73,61	—				
a-22a	A	" OI	180	00	00	65,73	—				
a-23	B	" OI	263	48	00	33,71	3 vvvv			1894 m	
a-23a	A	" OI	203	13	27	35,52	1 vvvv				
a-23b	A	" OI	162	52	12	54,16	3 vvvv				
a-23c	A	" OI	179	10	02	41,14	2 vvvv				
a-24	B	" OI	163	26	09	92,33	—				
a-25	B	" OI	70	57	58	46,32	—			1863 m	
a-25a	A	" OI	180	43	52	30,97	—				
a-25	B	" OI	223	14	50	30,77	—				
a-26a	A	" OI	181	01	44	34,73	—			3	
a-27	A	" OI	101	11	34	32,40	—				
a-27a	A	" OI	180	00	00	24,57	—				

COMMISSIONE ITALO-AUSTRIACA PER LA MISURAZIONE E DEMARCAZIONE DEL CONFINE DI STATO
 ÖSTERREICHISCH-ITALIENISCHE KOMMISSION FÜR DIE VERMESSUNG UND VERMARKUNG DER STAATSGRENZE

Descrizione del confine

Grenzbeschreibung

Settore/Abschnitt: A

Sezione/Unterabschnitt: a

Pagina/Seite: 4

Sigla del termine di confine Bezeichnung des Grenzzeichens	Tipo Type	Ubicazione e distanza dal punto di confine		Angolo orizzontale Horizontalwinkel	Distanza dal termine di confine successivo Entfernung zum folgenden Grenzzeichen	Andamento della linea di confine verso il punto demarcato successivo Grenzverlauf zum folgenden vermarkten Grenzpunkte	Foglio della carta di confine Grenzplan Blatt	Note Anmerkungen
		A	B					
1	2	3		4	5	6	7	8
a-27b	A	"	OI	180 00 00	27,23	—		
a-27c	A	"	OI	180 00 00	51,70	—		
a-28	A	"	OI	174 55 40	53,39	—		
a-28a	A	"	OI	179 59 35	60,69	—		
a-28b	A	"	OI	179 59 42	65,08	—		
a-29	A	"	OI	274 02 54	93,22	—		1804 m
a-30	B	"	OI	230 13 22	58,40	—	3	1730 m
a-30a	A	"	OI	179 57 18	66,27	—		
a-31	B	"	OI	163 58 30	64,77	—		
a-31a	A	"	OI	179 25 58	50,64	—		
a-32	A	"	OI	234 27 39	16,16	—		1685 m
a-32a	A	"	OI	199 11 38	95,55	9 vvvv		
a-32b	A	"	OI	185 10 08	125,20	12 vvvv		
a-33	B	"	OI	100 46 58	8,76	—		
				73 11 52	46,13	—		
a-33a	A	I	4,96	87 06 09	41,84	2 vvvv		
a-34	A	"	O 6,26	248 40 07	343,61	23 vvvv		
a-34	A	I	5,18	234 00 41	336,93	—		
a-35	A	"	O 2,21	152 51 57	281,32	17 vvvv		
a-35	A	I	2,21	154 12 46	284,61	—		
a-35a	A	"	O 3,69	188 51 52	22,48	—	4	Il confine se- gue la linea %

COMMISSIONE ITALO-AUSTRIACA PER LA MISURAZIONE E DEMARCAZIONE DEL CONFINE DI STATO
 ÖSTERREICHISCH-ITALIENISCHE KOMMISSION FÜR DIE VERMESSUNG UND VERMARKUNG DER STAATSGRENZE

Descrizione del confine

Grenzbeschreibung

Settore/Abschnitt: A

Sezione/Unterabschnitt: a

Pagina/Seite: 5

Sigla del termine di confine Bezeichnung des Grenzzeichens	Tipo Type	Ubicazione e distanza dal punto di confine Lage und Entfernung zum Grenzpunkt		Angolo orizzontale Horizontalwinkel			Distanza dal termine di confine successivo Entfernung zum folgenden Grenzzeichen	Andamento della linea di confine verso il punto demarcato successivo Grenzverlauf zum folgenden vermarkten Grenzpunkte	Foglio della carta di confine Grenzplan Blatt	Note Anmerkungen
		°	'	"	°	'				
1	2	3	4			5	6	7	8	
a-35a	A	I 3,69	191	56	36	20,07	—	4	<p>mediana del Rio Tenders nella u bicazione del 1921; essa non corrisponde, in alcuni tratti, al tracciato at tuale del rio.</p> <p>Die Grenze folgt der Mittellinie des Tendersbaches nach dem Stand 1921; sie stimmt mit dem jetzigen Nachverlauf stellenweise nicht mehr überein.</p>	
a-35b	A	° 4,03	149	41	25	29,56	2 VVVV			
a-35b	A	I 4,03	143	15	30	32,79	—			
a-35c	A	° 2,82	188	11	03	33,28	—			
a-35c	A	I 2,82	189	25	48	33,01	—			
a-35d	A	° 2,38	195	05	07	11,66	—			
a-35d	A	I 2,38	190	19	35	11,48	—			
a-35e	A	° 1,74	160	26	33	7,20	—			
a-35e	A	I 1,74	159	24	11	6,17	—			
a-35f	A	° 1,47	222	34	12	6,99	—			
a-35f	A	I 1,47	245	20	46	6,05	—			
a-35g	A	° 2,21	157	30	09	5,02	—			
a-35g	A	I 2,21	138	51	19	7,38	—			
a-36	A	° 1,81	187	41	40	9,32	—			
a-36	A	I 1,81	188	57	02	8,65	—			
a-36a	A	° 1,61	159	54	51	12,57	—			
a-36a	A	I 1,61	162	29	15	14,33	—			
a-36b	A	° 1,69	157	08	48	26,41	—			
a-36b	A	I 1,69	157	25	28	25,47	—			

COMMISSIONE ITALO-AUSTRIACA PER LA MISURAZIONE E DEMARCAZIONE DEL CONFINE DI STATO
 ÖSTERREICHISCH-ITALIENISCHE KOMMISSION FÜR DIE VERMESSUNG UND VERMARKUNG DER STAATSGRENZE

Descrizione del confine

Grenzbeschreibung

Settore/Abschnitt: A

Sezione/Unterabschnitt: a

Pagina/Seite: 6

Sigla del termine di confine Bezeichnung des Grenzzeichens	Tipo Type	Ubicazione e distanza dal punto di confine Lage und Entfernung zum Grenzpunkt		Angolo orizzontale Horizontalwinkel			Distanza dal termine di confine successivo Entfernung zum folgenden Grenzzeichen	Andamento della linea di confine verso il punto demarcato successivo Grenzverlauf zum folgenden vermarkten Grenzpunkte	Foglio della carta di confine Grenzplan Blatt	Note Anmerkungen
		A	B	o	'	"				
1	2	3		4			5	6	7	8
a-36c	A	O	2,00	210	17	20	8,93	—	4	
a-36c	A	I	2,00	183	45	51	9,12	—		
a-36d	A	O	01	148	22	19	13,49	—		
a-36e	A	O	01	230	33	37	18,78	—		
a-37	A	O	01	118	49	05	7,62	—		
a-37a	A	O	01	158	25	27	5,57	—		
a-37b	A	O	01	163	07	57	5,11	—		
a-37c	A	O	01	164	17	09	9,71	—		
a-37d	A	O	01	232	21	36	8,84	—		
a-37d	A	O	01	257	31	44	11,42	—		
a-37e	A	O	2,54	139	34	16	4,11	—		
a-37e	A	I	2,54	77	02	56	7,70	—		
a-38	A	O	2,74	283	27	54	20,24	—		
a-38	A	O	2,74	320	49	06	20,24	—		
a-39	B	O	01	262	31	47	11,97	—		
a-39a	B	O	01	172	02	10	10,64	—		
a-39b	B	O	01	173	51	31	3,18	—		
a-39c	B	O	01	169	05	04	5,77	—		
a-39d	B	O	01	171	42	33	11,68	—		
a-40	B	O	01	173	55	02	17,84	—		
a-41	B	O	01	145	30	35	10,66	—		
a-41a	B	O	01	173	26	47	21,96	—		
a-41b	B	O	01	184	43	35	10,87	—		

Il confine segue il Rio Valmiur.
Die Grenze verläuft im Stillerbach.

Passo di Resia.
Reschen Schardeck

1455 m

COMMISSIONE ITALO-AUSTRIACA PER LA MISURAZIONE E DEMARCAZIONE DEL CONFINE DI STATO
 ÖSTERREICHISCH-ITALIENISCHE KOMMISSION FÜR DIE VERMESSUNG UND VERMARKUNG DER STAATSGRENZE

Descrizione del confine

Grenzbeschreibung

Settore/Abschnitt: A

Sezione/Unterabschnitt: a

Pagina/Seite: 7

Sigla del termine di confine Bezeichnung des Grenzzeichens	Tipo Type	Ubicazione e distanza dal punto di confine Lage und Entfernung zum Grenzpunkt	Angolo orizzontale Horizontalwinkel			Distanza dal termine di confine successivo Entfernung zum folgenden Grenzzeichen	Andamento della linea di confine verso il punto demarcato successivo Grenzverlauf zum folgenden vermarkten Grenzpunkte	Foglio della carta di confine Grenzplan Blatt	Note Anmerkungen
			°	'	''				
1	2	3	4			5	6	7	8
a-41c	B	"OI	158	28	35	5,38	—	4	1511 m
a-41d	A	"OI	180	00	00	28,10	—		
a-41e	A	"OI	201	40	13	25,58	—		
a-42	A	"OI	161	43	22	21,05	—		
a-42a	A	"OI	181	14	17	28,43	—		
a-42b	A	"OI	180	00	00	31,91	—		
a-42c	A	"OI	180	05	03	53,16	—		
a-43	B	"OI	131	20	38	13,76	—		
a-43a	A	"OI	242	57	55	104,36	—		
a-43b	A	"OI	179	59	51	101,17	—		
a-44	B	"OI	54	38	27	23,38	—		
a-45	B	"OI	288	46	34	65,76	—		
a-45a	A	"OI	179	17	59	41,39	—		
a-45b	A	"OI	181	13	51	33,57	—		
a-46	B	"OI	173	05	48	75,43	—		
a-47	A	"OI	196	40	09	89,60	—		
a-47a	A	"OI	173	57	06	119,03	—		
a-48	A	"OI	200	28	45	75,46	—		
a-49	B	"OI	177	19	17	45,82	—	5	1868 m
a-49a	A	"OI	178	39	41	143,92	—		

COMMISSIONE ITALO-AUSTRIACA PER LA MISURAZIONE E DEMARCAZIONE DEL CONFINE DI STATO
 ÖSTERREICHISCH-ITALIENISCHE KOMMISSION FÜR DIE VERMESSUNG UND VERMARKUNG DER STAATSGRENZE

Descrizione del confine

Grenzbeschreibung

Settore/Abschnitt: A

Sezione/Unterabschnitt: a

Pagina/Seite: 9

Sigla del termine di confine Bezeichnung des Grenzzeichens	Tipo Type	Ubicazione e distanza dal punto di confine Lage und Entfernung zum Grenzpunkt		Angolo orizzontale Horizontalwinkel			Distanza dal termine di confine successivo Entfernung zum folgenden Grenzzeichen		Andamento della linea di confine verso il punto demarcato successivo Grenzverlauf zum folgenden vermarkten Grenzpunkte	Foglio della carta di confine Grenzplan Blatt	Note Anmerkungen
		B	B	°	'	"	B	B			
1	2	3		4			5		6	7	8
a-57b	B	"	OI	179	58	10	169,20	—	}	6	
a-57c	B	"	OI	180	00	00	270,58	—			
a-57d	B	"	OI	180	00	00	136,93	—			
a-57e	B	"	OI	180	00	00	342,69	—			
a-58	B	"	OI	236	51	01	468,38	—			
a-59	B	"	OI	253	24	07	927,59	—			
a-59a	B	"	OI	201	57	06	361,51	—			
a-59b	B	"	OI	116	26	56	74,80	—			
a-60	B	"	OI	56	32	25	62,23	—			
a-60a	B	"	OI	200	34	43	645,46	—			
a-61	B	"	OI	191	51	58	767,80	—	}	7	2749 m Cima Castello Bergkastel Spitze 2912 m 2883 m 2913 m Piz Clopai Klopaier Spitze 2917 m Cima Pian dei Morti 2981 m Plamorder Spitze
a-62	B	"	OI	172	19	10	196,36	—			
a-63	B	"	OI	158	38	59	883,58	—			
a-64	B	"	OI	174	00	07	170,32	—			
a-65	B	"	OI	183	27	01	81,08	—			
a-66	B	"	OI	229	50	56	63,12	—			
a-67	B	"	OI	153	54	38	559,14	—			
a-68	B	"	OI	175	40	21	365,12	—			
a-69	B	"	OI	99	25	16	41,96	—			
a-69a	B	"	OI	212	07	28	42,95	—			

COMMISSIONE ITALO-AUSTRIACA PER LA MISURAZIONE E DEMARCAZIONE DEL CONFINE DI STATO
 ÖSTERREICHISCH-ITALIENISCHE KOMMISSION FÜR DIE VERMESSUNG UND VERMARKUNG DER STAATSGRENZE

Descrizione del confine

Grenzbeschreibung

Settore/Abschnitt: A

Sezione/Unterabschnitt: a

Pagina/Seite: 10

Sigla del termine di confine Bezeichnung des Grenzzeichens	Tipo Type	Ubicazione e distanza dal punto di confine Lage und Entfernung zum Grenzpunkt		Angolo orizzontale Horizontalwinkel			Distanza dal termine di confine successivo Entfernung zum folgenden Grenzzeichen	Andamento della linea di confine verso il punto demarcato successivo Grenzverlauf zum folgenden vermarkten Grenzpunkte	Foglio della carta di confine Grenzplan Blatt	Note Anmerkungen
		B		o	'	"				
1	2	3	4			5	6	7	8	
a-70	B	"OI	205	34	52	63,92	—			
a-71	B	"OI	164	01	47	275,31	}		2846 m	
a-72	B	"OI	206	37	39	701,52	}	7	Cima delle Pecore Gr. Schafkopf	
a-73	B	"OI	214	47	21	151,43	}			
a-74	B	"OI	170	24	19	490,50	}		2833 m	
a-75	B	"OI	158	45	11	908,85	}		Forcella delle Capre Tscheyer Schartl	
a-76	B	"OI	186	35	59	500,88	}		2930 m	
a-77	B	"OI	202	11	32	752,43	}		Monte Cantone Matscher Winkel Kopf 3014 m	
a-78	B	"OI	178	14	05	950,11	}		2871 m	
a-79	B	"OI	161	29	12	257,39	}	8	2933 m	
a-80	B	"OI	160	38	18	716,64	}		Glockhauser 3021 m	
a-81	B	"OI	184	36	14	938,44	}		3011 m	
a-82	B	"OI	257	38	12	893,42	}		Punta della Gal lina 3131 m Hennesiegel Kopf	
a-83	B	"OI	158	14	58	963,08	}		3004 m	
a-84	B	"OI	242	15	14	12,65	}			
a-85	B	"OI	84	34	53	164,31	}		3045 m	
a-85a	B	"OI	256	00	08	132,25	}	9	3044 m	
a-86	B	"OI	176	50	26	768,43	}		Passo di Melago Weißsee Joch 2970 m	
a-87	B	"OI	226	32	40	497,17	}			
a-88	B	"OI	169	23	18	472,49	}		3145 m	

COMMISSIONE ITALO-AUSTRIACA PER LA MISURAZIONE E DEMARCAZIONE DEL CONFINE DI STATO
 ÖSTERREICHISCH-ITALIENISCHE KOMMISSION FÜR DIE VERMESSUNG UND VERMARKUNG DER STAATSGRENZE

Descrizione del confine

Grenzbeschreibung

Settore/Abschnitt: **A**Sezione/Unterabschnitt: **a**

Pagina/Seite: 11

Sigla del termine di confine Bezeichnung des Grenzzeichens	Tipo Type	Ubicazione e distanza dal punto di confine Lage und Entfernung zum Grenzpunkt	Angolo orizzontale Horizontalwinkel			Distanza del termine di confine successivo Entfernung zum folgenden Grenzzeichen	Andamento della linea di confine verso il punto demarcato successivo Grenzverlauf zum folgenden vermarkten Grenzpunkte	Foglio della carta di confine Grenzplan Blatt	Note Anmerkungen
			°	'	''				
1	2	3	4			5	6	7	8
a-89	B	"OI	106	32	46	459,18	}	9	Cima di Carles post.re Vord.Karls Spitze
a-90	B	"OI	192	36	21	112,96	}		Giogodi Val China Falgin Joch, 3108 m
a-91	B	"OI	177	39	10	706,96	}	9	3157 m
a-92	B	"OI	143	34	51	489,27	}		3310 m
a-93	B	"OI	205	14	25	138,59	}	10	Non materializzato Nicht vermarkt
a-94	-	"OI	194	30	00	3896,36	}		Punta di Lago Bianco 3532 m Weißsee Spitze
a-95	-	-	-	-	-	-	-	10	Soppresso Entfällt
a-96	B	"OI	194	59	49	590,42	}		Cima Merlata Zinne 3378 m
a-97	B	"OI	255	39	25	664,86	}	11	Punta della Cresta Bianca 3485 m Ht.Hintereis Sp.
a-98	B	"OI	197	00	27	161,99	}		3432 m
a-99	B	"OI	192	10	42	491,03	}	11	3421 m
a-100	B	"OI	129	46	30	194,21	}		Vernaga Alta Hoch Vernagel 3352 m
a-101	B	"OI	203	10	02	1989,61	}	11	Bocchetta di Val Ielunga, 3191 m Langtauferer Joch
a-102	-	-	-	-	-	-	-		Soppresso Entfällt
a-103	B	"OI	213	28	38	109,12	}	11	Forcella Palla Bianca 3396 m Weißkugel Joch
a-104	B	"OI	188	09	45	567,34	}		
a-105	B	"OI	81	16	19	593,75	}	11	Palla Bianca Weißkugel, 3738 m
b-1	B	"OI	-	-	-	-	-		3592 m

Settore:
Abschnitt: A

Sezione:
Unterabschnitt: a


Descrizione del confine
Grenzbeschreibung

Il presente documento di confine consta di 11 pagine.
È stato approvato dalla Commissione italo-austriaca per la misurazione
e demarcazione del confine di Stato il 10. nov. 1981
a
Bressanone

Das vorliegende Grenzdokument besteht aus 11 Seiten;
es wurde von der österreichisch-italienischen Kommission für die Ver-
messung und Vermarkung der Staatsgrenze am 10. Nov. 1981
in Brixen genehmigt.


Il Capo della
Delegazione austriaca

Der Leiter der
österreichischen Delegation


(Dipl. Ing. Karl Kropatschek)

Il Capo della
Delegazione italiana

Der Leiter der
italienischen Delegation


(Gen. B. Luigi Zanetti)

Commissione italo-austriaca per la misurazione e demarcazione
del confine di Stato

"Österreichisch-italienische Kommission für die Vermessung und
Vermarkung der Staatsgrenze"

CONFINE DI STATO ITALO-AUSTRIACO
ÖSTERREICHISCH-ITALIENISCHE STAATSGRENZE

Settore:
Abschnitt: **A**

Sezione:
Unterabschnitt: **b**

Descrizione del confine
Grenzbeschreibung

COMMISSIONE ITALO-AUSTRIACA PER LA MISURAZIONE E DEMARCAZIONE DEL CONFINE DI STATO
 ÖSTERREICHISCH-ITALIENISCHE KOMMISSION FÜR DIE VERMESSUNG UND VERMARKUNG DER STAATSGRENZE

Descrizione del confine

Grenzbeschreibung

Settore/Abschnitt: A

Sezione/Unterabschnitt: b

Pagina/Seite: 1

Sigla del termine di confine Bezeichnung des Grenzzeichens	Tipo Type	Ubicazione e distanza dal punto di confine Lage und Entfernung zum Grenzpunkt	Angolo orizzontale Horizontalwinkel			Distanza dal termine di confine successivo Entfernung zum folgenden Grenzzeichen	Andamento della linea di confine verso il punto demarcato successivo Grenzverlauf zum folgenden vermarkten Grenzpunkte	Foglio della carta di confine Grenzplan Blatt	Note Anmerkungen
			°	'	''				
1	2	3	4			5	6	7	8
b-1	B	"OI	199	01	24	296,32)		3592 m
b-2	B	"OI	120	33	45	455,35)		Giogo della Vedretta Hintereis Joch 3486 m
b-3	B	"OI	139	06	04	45,62)		
b-4	B	"OI	204	18	48	156,06)		3367 m
b-5	B	"OI	208	20	46	46,48)		
b-6	B	"OI	161	55	54	165,91)		
b-7	B	"OI	159	26	26	81,45)		Bocchetta delle Frane 3254 m Stainshlag Joch
b-8	B	"OI	188	10	05	159,52)		3257 m
b-9	B	"OI	150	33	16	209,54)	1	3247 m
b-10	B	"OI	196	39	57	173,27)		3225 m
b-11	B	"OI	176	04	24	180,87)		3222 m
b-12	B	"OI	211	37	31	209,79)		3166 m
b-13	B	"OI	189	21	59	283,31	—		3136 m
b-14	B	"OI	138	10	44	270,83)		3174 m
b-15	B	"OI	157	26	44	183,22)		
b-16	B	"OI	144	57	38	69,93)		3226 m
b-17	B	"OI	205	40	37	126,76)		
b-18	B	"OI	208	40	26	502,88)		Giogo del Diavolo Teufelseck Joch 3168 m
b-19	B	"OI	166	47	44	868,29)		3239 m
b-20	B	"OI	155	11	07	348,45)		3178 m

COMMISSIONE ITALO-AUSTRIACA PER LA MISURAZIONE E DEMARCAZIONE DEL CONFINE DI STATO
 ÖSTERREICHISCH-ITALIENISCHE KOMMISSION FÜR DIE VERMESSUNG UND VERMARKUNG DER STAATSGRENZE

Descrizione del confine

Grenzbeschreibung

Settore/Abschnitt: A

Sezione/Unterabschnitt: b

Pagina/Seite: 2

Sigla del termine di confine Bezeichnung des Grenzzeichens	Tipo Type	Ubicazione e distanza dal punto di confine Lage und Entfernung zum Grenzpunkt	Angolo orizzontale Horizontalwinkel			Distanza dal termine di confine successivo Entfernung zum folgenden Grenzzeichen	Andamento della linea di confine verso il punto demarcato successivo Grenzverlauf zum folgenden vermarkten Grenzpunkte	Foglio della carta di confine Grenzplan Blatt	Note Anmerkungen
			°	'	"				
1	2	3	4			5	6	7	8
b-21	B	"OI	152	45	38	215,02	}		Punta della Vedretta Im hintern Eis
b-22	B	"OI	236	00	05	311,18	}	1	3266 m
b-23	B	"OI	249	06	46	128,43	—		3257 m
b-24	B	"OI	176	12	42	653,80	—		3256 m
b-25	B	"OI	105	44	46	112,85	}		3050 m
b-26	B	"OI	221	57	46	73,18	}		
b-27	B	"OI	222	24	42	78,32	}		3040 m
b-28	B	"OI	174	59	40	331,78	—		
b-29	A	"OI	180	23	43	1862,69	—		Giogo Alto Hoch Joch 2875 m
b-30	B	"OI	90	37	13	122,26	}	2	3244 m
b-31	B	"OI	205	40	27	1191,65	}		Croda Nera 3354 m Schwarze Wand
b-32	B	"OI	121	40	19	292,08	}		3487 m
b-33	B	"OI	241	01	09	518,32	}		Punta di Finale Final Spitze 3513 m
b-34	B	"OI	160	48	51	168,99	}		3320 m
b-35	B	"OI	281	04	22	403,79	—		Passo di Tisa Hauslab Joch 3283 m
b-36	B	"OI	106	01	13	292,65	—		3208 m
b-37	B	"OI	227	37	28	511,68	—		3217 m
b-38	B	"OI	163	40	43	212,38	}		3140 m
b-39	B	"OI	158	54	59	1039,82	—	3	3119 m
b-40	B	"OI	182	55	29	72,54	}		3243 m

Settore:
Abschnitt: A

Sezione:
Unterabschnitt: b

Descrizione del confine
Grenzbeschreibung

Il presente documento di confine consta di3..... pagine.
È stato approvato dalla Commissione italo-austriaca per la misurazione e
demarcazione del confine di Stato il13. maggio 1982.....
a.....Trieste.....

Das vorliegende Grenzdokument besteht aus3..... Seiten;
es wurde von der österreichisch-italienischen Kommission für die Vermes-
sung und Vermarkung der Staatsgrenze am13. Mai 1982.....
in.....Triest..... genehmigt.


Il Capo della
Delegazione italiana

Der Leiter der
italienischen Delegation



Il Capo della
Delegazione austriaca

Der Leiter der
österreichischen Delegation



Commissione italo-austriaca per la misurazione e demarcazione
del confine di Stato

"Österreichisch-italienische Kommission für die Vermessung und
Vermarkung der Staatsgrenze"

CONFINE DI STATO ITALO-AUSTRIACO
ÖSTERREICHISCH-ITALIENISCHE STAATSGRENZE

Settore:
Abschnitt: A

Sezione:
Unterabschnitt: C

Descrizione del confine
Grenzbeschreibung

COMMISSIONE ITALO-AUSTRIACA PER LA MISURAZIONE E DEMARCAZIONE DEL CONFINE DI STATO
 ÖSTERREICHISCH-ITALIENISCHE KOMMISSION FÜR DIE VERMESSUNG UND VERMARKUNG DER STAATSGRENZE

Descrizione del confine

Grenzbeschreibung

Settore/Abschnitt: A

Sezione/Unterabschnitt: C

Pagina/Seite: 1

Sigla del termine di confine Bezeichnung des Grenzzeichens	Tipo Type	Ubicazione e distanza dal punto di confine Lage und Entfernung zum Grenzpunkt	Angolo orizzontale Horizontalwinkel			Distanza dal termine di confine successivo Entfernung zum folgenden Grenzzeichen	Andamento della linea di confine verso il punto demarcato successivo Grenzverlauf zum folgenden vermarkten Grenzpunkte	Foglie della carta di confine Grenzplan Blatt	Note Anmerkungen
			°	'	''				
1	2	3	4			5	6	7	8
c-1	B	"OI	58	15	46	1515,49	}	1	L'Altissima Hochwilde, 3480 m Forcella di Valle- lunga, 3031 m Langthaler Jochl Cima delle Anime Ht. Seelenkogel 3469 m
c-2	B	"OI	186	09	05	2856,13	}		
c-3	B	"OI	203	11	27	1093,95	}	2	Bocchetta di Plan Rotmoos Joch, 3056m Cima del Lago Seeber Spitz, 3286m
c-4	B	"OI	185	25	12	2684,91	}		
c-5	B	"OI	96	45	49	2025,61	}	3	Monte dei Granati Granaten Kogel 3301 m Forcella dei Granati, 2928 m Vereistes Ferwall J. Forcella di Campo Aperes Ferwall Joch 2902 m
c-6	B	"OI	241	13	21	658,20	—		
c-6a	B	"OI	138	35	38	1297,51	}	3	Monte Re, 3050 m Königs Kogel Bocchetta di Monte Re, 2819 m Königs Joch
c-7	B	"OI	202	04	34	361,99	}		
c-8	B	"OI	213	59	02	752,39	}	4	Punta delle Quai- re, 2994 m Schwenzer Spitze Glojo Panca, 2828m Panker Joch
c-9	B	"OI	154	15	47	1898,73	}		
c-10	B	"OI	197	56	00	1579,40	}	4	2604 m
c-11	A	"OI	69	52	17	327,08	—		
c-11a	B	"OI	215	24	59	73,43	—	5	2576 m
c-12	B	"OI	221	55	02	124,79	} 5		
c-13	A	"OI	163	35	12	113,26	} 9	5	2563 m
c-14	A	"OI	208	55	25	170,26	—		
c-15	B	"OI	184	33	31	54,82	—	5	
c-15a	B	"OI	170	28	59	75,97	—		
c-16	B	"OI	204	27	11	141,80	—	5	
c-17	A	"OI	141	44	13	231,28	} 12		

COMMISSIONE ITALO-AUSTRIACA PER LA MISURAZIONE E DEMARCAZIONE DEL CONFINE DI STATO
 ÖSTERREICHISCH-ITALIENISCHE KOMMISSION FÜR DIE VERMESSUNG UND VERMARKUNG DER STAATSGRENZE

Descrizione del confine

Grenzbeschreibung

Settore/Abschnitt: A

Sezione/Unterabschnitt: C

Pagina/Seite: 2

Sigla del termine di confine Bezeichnung des Grenzzeichens	Tipo Type	Ubicazione e distanza dal punto di confine Legge und Entfernung zum Grenzpunkt	Angolo orizzontale Horizontalwinkel			Distanza dal termine di confine successivo Entfernung zum folgenden Grenzzeichen	Andamento della linea di confine verso il punto demarcato successivo Grenzverlauf zum folgenden vermarkten Grenzpunkte	Foglio della carta di confine Grenzplan Blatt	Note Anmerkungen		
			°	'	"					m	
1	2	3	4			5	6	7	8		
c-18	<u>A</u>	"OI	177	57	58	138,26	—	5			
c-18a	<u>B</u>	"OI	183	43	40	118,78	—			2540 m	
c-19	A	"OI	107	39	24	48,65	—			2534 m	
c-19a	<u>A</u>	"OI	180	00	00	39,48	—				
c-20	A	"OI	246	59	06	11,04	—			2516 m	
c-20a	<u>A</u>	"OI	169	12	22	21,22	—				
c-20b	<u>A</u>	"OI	194	13	07	25,36	—				
c-20c	<u>A</u>	"OI	161	43	24	23,81	—				
c-20d	<u>A</u>	"OI	214	08	39	60,31	—				
c-21	A	"OI	137	12	23	114,47	—				
c-22	A	"OI	199	26	33	20,91	—			6	2487 m
c-22a	<u>A</u>	"OI	235	27	13	18,45	—				
c-22b	<u>A</u>	"OI	143	34	57	11,95	—				
c-22c	<u>B</u>	"OI	151	28	01	22,36	—				
c-22d	<u>A</u>	"OI	250	21	23	13,06	—				
c-22e	A	"OI	134	28	00	24,01	—				
c-22f	A	"OI	181	09	17	4,69	—				
c-22g	<u>A</u>	"OI	141	17	57	17,03	—				
c-22h	B	"OI	201	34	14	16,09	—				
c-22k	<u>A</u>	"OI	179	59	56	21,98	—		Passo del Rombo Timmels Joch		

COMMISSIONE ITALO-AUSTRIACA PER LA MISURAZIONE E DEMARCAZIONE DEL CONFINE DI STATO
 ÖSTERREICHISCH-ITALIENISCHE KOMMISSION FÜR DIE VERMESSUNG UND VERMARKUNG DER STAATSGRENZE

Descrizione del confine
 Grenzbeschreibung

Settore/Abschnitt: A

Sezione/Unterabschnitt: c

Pagina/Seite: 4

Sigla del termine di confine Bezeichnung des Grenzzeichens	Tipo Type	Ubicazione e distanza dal punto di confine Lage und Entfernung zum Grenzpunkt	Angolo orizzontale Horizontalwinkel			Distanza dal termine di confine successivo Entfernung zum folgenden Grenzzeichen	Andamento della linea di confine verso il punto demarcato successivo Grenzverlauf zum folgenden vermarkten Grenzpunkte	Foglio della carta di confine Grenzplan Blatt	Note Anmerkungen
			°	'	"				
1	2	3	4			5	6	7	8
c-28	A	ÖI	153	40	58	115,21	—	6	
c-29	B	ÖI	163	18	53	55,08	—		
c-30	B	ÖI	231	44	07	63,43	—		2521 m
c-31	B	ÖI	149	42	16	119,17	—		
c-32	B	ÖI	207	46	47	191,78	—		2551 m
c-33	B	ÖI	169	04	46	71,64	—	7	
c-34	B	ÖI	233	19	18	242,58	—		2616 m
c-35	B	ÖI	181	29	07	664,28	}		2767 m
c-36	B	ÖI	105	08	48	1118,82	}		Monte del Rombo Timmelsjoch Berg
c-37	B	ÖI	195	10	41	135,05	—		Corno del Passo Jochköpfl, 3123 m
c-37a	B	ÖI	201	15	18	556,19	{ 120 m		120 m in linea d'a ria
c-38	B	ÖI	243	33	52	1014,78	}		120 m Luftlinie Monte Agnello di fuori, 3060 m
c-39	B	ÖI	170	12	29	1050,94	}	8	Vorderer Kitzkogel Monte Agnello di dentro, 3059 m
c-40	B	ÖI	146	23	10	1039,98	279 m 1}		Hinterer Kitzkogel
c-41	B	ÖI	165	02	13	1686,15	}		2883 m
d-1	B	ÖI	-	-	-	-	-		Forcella del La go nero, 2846 m
									Windacher Scharte
									Croda Nera di Ma- lavallo, 3354 m
									Schwarzwand Spitze

Settore: A
Abschnitt: A

Sezione: C
Unterabschnitt: C


Descrizione del confine
Grenzbeschreibung

Il presente documento di confine consta di 4 pagine.
È stato approvato dalla Commissione italo-austriaca per la misurazione e
demarcazione del confine di Stato il 13. maggio 1982
a Trieste

Das vorliegende Grenzdokument besteht aus 4 Seiten;
es wurde von der österreichisch-italienischen Kommission für die Vermes-
sung und Vermarkung der Staatsgrenze am 13. Mai 1982
in Triest genehmigt.

Il Capo della
Delegazione italiana

Der Leiter der
italienischen Delegation



Il Capo della
Delegazione austriaca

Der Leiter der
österreichischen Delegation



Commissione italo-austriaca per la misurazione e demarcazione
del confine di Stato

"Österreichisch-italienische Kommission für die Vermessung und
Vermarkung der Staatsgrenze"

CONFINE DI STATO ITALO-AUSTRIACO
ÖSTERREICHISCH-ITALIENISCHE STAATSGRENZE

Settore:
Abschnitt: **B**

Sezione:
Unterabschnitt: **d**

Descrizione del confine
Grenzbeschreibung

COMMISSIONE ITALO-AUSTRIACA PER LA MISURAZIONE E DEMARCAZIONE DEL CONFINE DI STATO
 ÖSTERREICHISCH-ITALIENISCHE KOMMISSION FÜR DIE VERMESSUNG UND VERMARKUNG DER STAATSGRENZE

Descrizione del confine

Grenzbeschreibung

Settore/Abschnitt: B

Sezione/Unterabschnitt: C

Pagina/Seite: 1

Segno del termine di confine Bezeichnung des Grenzzeichens	Tipo Type	Ubicazione e distanza dal punto di confine Lage und Entfernung zum Grenzpunkt	Angolo orizzontale Horizontalwinkel	Distanza dal termine di confine successivo Entfernung zum folgenden Grenzzeichen	Andamento della linea di confine verso il punto demarcato successivo Grenzverlauf zum folgenden vermarkten Grenzpunkte	Foglio della carta di confine Grenzplan Blatt	Note Anmerkungen
1	2	3	4	5	6	7	8
d-1	B	" O I	124 34 29	1280,85	}		Croda Nera di Malavalle, 3354 m Schwarzwand Sp.
d-2	B	" O I	191 16 49	1048,66	}		3444 m
d-3	B	" O I	286 57 36	1034,89	}		Cima del Prete Wilder Pfaff, 3454 m
d-4	B	" O I	123 41 04	1264,21	}		3145 m
d-5	B	" O I	268 18 57	256,73	}		Cima Libera, 3419 m Wilder Freiger
d-6	B	" O I	93 39 08	292,05	—	1	3392 m
d-7	B	" O I	258 49 49	946,85	}		3324 m
d-8	B	" O I	210 24 34	192,87	—		Forc. la di Cima Libera, 3041 m Freiger Scharte
d-8a	B	" O I	149 58 10	134,93	}		
d-9	B	" O I	98 29 42	245,38	}		Spina Rossa Roter Grat, 3098 m
d-10	B	" O I	191 41 38	1261,15	}		Forc. la della Spi- na Rossa, 3007 m Roter Grat Sch.
d-11	B	" O I	207 53 35	1344,25	}		Bocchetta Stretta Enges Türli, 2852 m
d-12	B	" O I	140 37 09	775,85	}		Monte di ponente, 3250 m
d-13	B	" O I	220 35 49	558,81	}		Westl.-Feuerstein Giojo Alto di Flerès, 3164 m Pflerscher Hochjoch
d-14	B	" O I	118 53 57	655,37	}	2	M. della Neve, 3173 m Schnee Spitze
d-15	B	" O I	238 24 35	802,91	}		Bocchetta della Stua, 2952 m Bremer Scharte
d-16	B	" O I	158 51 48	1256,81	}		2895 m
d-17	B	" O I	207 05 03	1056,95	}		Cima delle Pecore Schafkamm Sp. 3010 m
d-18	B	" I	171 15 31	571,31	}	3	Farete Bianca Weißwand 3016 m
d-19	B	" O I	134 47 35	343,14	}		Dente Alto, 2923 m Hoher Zahn

COMMISSIONE ITALO-AUSTRIACA PER LA MISURAZIONE E DEMARCAZIONE DEL CONFINE DI STATO
 ÖSTERREICHISCH-ITALIENISCHE KOMMISSION FÜR DIE VERMESSUNG UND VERMARKUNG DER STAATSGRENZE

Descrizione del confine

Grenzbeschreibung

Settore/Abschnitt: B

Sezione/Unterabschnitt: d

Pagina/Seite: 2

Sigla del termine di confine Bezeichnung des Grenzzeichens	Tipo Type	Ubicazione e distanza dal punto di confine Lage und Entfernung zum Grenzpunkt		Angolo orizzontale Horizontalwinkel			Distanza dal termine di confine successivo Entfernung zum folgenden Grenzzeichen	Andamento della linea di confine verso il punto demarcato successivo Grenzverlauf zum folgenden vermerkten Grenzpunkte	Foglio della carta di confine Grenzplan Blatt	Note Anmerkungen
		B		°	'	"				
1	2	3		4			5	6	7	8
d-20	B	"	O I	173	22	26	212,82	}		2780 m
d-21	B	"	O I	193	13	22	482,90	}		2750 m
d-22	B	"	O I	214	25	28	435,18	}		Picco di Flerès Pflerscher Pinkel 2766 m
d-23	A	"	O I	219	15	05	1441,06	}	3	Forc. la di Flerès Pflerscher Pinkel Joch, 2601 m
d-24	B	"	O I	101	06	40	795,73	}		Tribulaun, 3097 m Pflerscher Tri- bulaun
d-25	B	"	O I	233	45	43	662,83	}		Tribulaun di dentro Gschnitzer Tribu- laun, 2946 m
d-26	A	"	O I	175	14	26	356,18	}		P. so di Valnevosa Schneetal Scharte 2642 m
d-27	B	"	O I	233	39	31	879,12	}		Monte del Ferro Eisenspitz, 2916 m
d-28	B	"	O I	162	25	16	433,27	}		il Cavallo, 2879 m
d-29	B	"	O I	190	14	55	803,80	}	4	Roßlauf Nord il Fumante, 2805 m Pfeiferspitzen
d-30	A	"	O I	196	04	46	720,00	}		2583 m
d-31	A	"	O I	116	01	49	102,77	—		2344 m
d-32	A	"	O I	196	21	03	102,27	—		
d-33	A	"	O I	177	10	57	196,04	—		2199 m
d-34	A	"	O I	184	51	35	240,70	}	5	Forc. la di Porto Portjoch, 2110 m
d-35	B	"	O I	188	11	37	534,35	}		2109 m
d-36	B	"	O I	183	37	56	218,48	}		2196 m
d-37	B	"	O I	186	50	57	104,76	}		2219 m
d-38	B	"	O I	194	58	26	127,97	}		2211 m
d-39	A	"	O I	123	02	58	148,06	}		2250 m

102

102

COMMISSIONE ITALO-AUSTRIACA PER LA MISURAZIONE E DEMARCAZIONE DEL CONFINE DI STATO
 ÖSTERREICHISCH-ITALIENISCHE KOMMISSION FÜR DIE VERMESSUNG UND VERMARKUNG DER STAATSGRENZE

Descrizione del confine

Grenzbeschreibung

Settore/Abschnitt: B

Sezione/Unterabschnitt: d

Pagina/Seite: 3

Sigla del termine di confine Bezeichnung des Grenzzeichens	Tipo Type	Ubicazione e distanza dal punto di confine Lage und Entfernung zum Grenzpunkt	Angolo orizzontale Horizontalwinkel			Distanza dal termine di confine successivo Entfernung zum folgenden Grenzzeichen	Andamento della linea di confine verso il punto demarcato successivo Grenzverlauf zum folgenden vermarkten Grenzpunkte	Foglio della carta di confine Grenzplan-Blatt	Note Anmerkungen
			°	'	''				
1	2	3	4			5	6	7	8
d-40	B	" O I	198	34	17	157,06	}		2269 m
d-41	B	" O I	108	49	32	136,22	}		2307 m
d-42	B	" O I	224	26	39	168,22	}		2299 m
d-43	A	" O I	152	27	26	122,57	—		Monte delle Cave Grubenkopf, 2337 m
d-44	A	" O I	228	09	23	148,58	}		2322 m
d-45	A	" O I	163	48	32	134,43	—		2261 m
d-46	A	" O I	180	49	04	48,02	—		2217 m
d-47	A	" O I	198	49	05	119,11	}		Passo delle Cave Gruben Joch, 2196 m
d-48	B	" O I	194	22	02	145,42	}		2249 m
d-49	B	" O I	123	30	55	27,60	—	5	Cima degli Avvoltol Geierskragen, 2309 m
d-50	A	" O I	159	24	47	118,49	}		2299 m
d-51	A	" O I	155	28	38	166,75	}		2249 m
d-52	A	" O I	245	25	23	161,17	}		2213 m
d-53	A	" O I	295	04	09	45,45	—		2182 m
d-53a	A	" O I	59	15	43	74,58	26m 52m		26m e 52m in linea d'aria. 26m und 52m Luftlinie
d-54	A	" O I	176	51	16	116,86	}		2176 m
d-55	A	" O I	210	21	13	195,48	}		Passo del Santicolo Sand Joch, 2166 m
d-56	A	" O I	130	29	24	127,46	}		2230 m
d-57	A	" O I	164	40	32	128,46	—		2222 m
d-58	A	" O I	191	12	30	107,18	—		2215 m

COMMISSIONE ITALO-AUSTRIACA PER LA MISURAZIONE E DEMARCAZIONE DEL CONFINE DI STATO
 ÖSTERREICHISCH-ITALIENISCHE KOMMISSION FÜR DIE VERMESSUNG UND VERMARKUNG DER STAATSGRENZE

Descrizione del confine

Grenzbeschreibung

Settore/Abschnitt: B

Sezione/Unterabschnitt: d

Pagina/Seite: 4

Sigla del termine di confine Bezeichnung des Grenzzeichens	Tipo Type	Ubicazione e distanza dal punto di confine Lage und Entfernung zum Grenzpunkt	Angolo orizzontale Horizontatwinkel			Distanza dal termine di confine successivo Entfernung zum folgenden Grenzzeichen	Andamento della linea di confine verso il punto demarcato successivo Grenzverlauf zum folgenden vermarkten Grenzpunkte	Foglio della carta di confine Grenzplan Blatt	Note Anmerkungen
			°	'	"				
1	2	3	4			5	6	7	8
d-59	A	" O I	192	22	04	129,75	—	5	2242 m
d-60	B	" O I	157	42	11	82,58)		2283 m
d-61	A	" O I	238	23	38	77,06)		2314 m
d-62	A	" O I	134	36	20	178,59)		M. S. Lorenzo, 2314 m Hoher Lorenzenberg
d-63	B	" O I	200	16	42	365,83)		2263 m
d-64	B	" O I	219	41	10	46,53	—		2217 m
d-65	B	" O I	119	35	46	265,89)		2208 m
d-66	A	" O I	153	26	25	241,67)		2204 m
d-67	B	" O I	164	27	52	207,38)	2155 m	
d-68	A	" O I	190	24	59	132,61)	Passo del Cambio Flach Joch, 2124 m	
d-69	A	" O I	195	47	10	176,38)	2139 m	
d-70	A	" O I	164	27	01	145,54)	2144 m	
d-71	B	" O I	201	33	14	328,25)	2137 m	
d-72	A	" O I	163	24	07	150,53)	2231 m	
d-73	A	" O I	196	00	05	218,86)	2233 m	
d-74	A	" O I	166	53	15	270,75)	2245 m	
d-75	A	" O I	173	28	14	109,41	—	2221 m	
d-76	A	" C I	233	23	33	72,73	—		
d-77	A	" O I	170	28	52	93,11)	2250 m	
d-78	A	" O I	228	45	42	65,32	—	2229 m	

Settore: B
Abschnitt:

Sezione: d
Unterabschnitt:


Descrizione del confine
Grenzbeschreibung

Il presente documento di confine consta di 5 pagine.
È stato approvato dalla Commissione italo-austriaca per la misurazione e
demarcazione del confine di Stato il 13 giugno 1983
a **Graz**

Das vorliegende Grenzdokument besteht aus 5 Seiten;
es wurde von der österreichisch-italienischen Kommission für die Vermes-
sung und Vermarkung der Staatsgrenze am 13. Juni 1983
in **Graz** genehmigt.


Il Capo della
Delegazione italiana

Der Leiter der
italienischen Delegation



Il Capo della
Delegazione austriaca

Der Leiter der
österreichischen Delegation



Commissione italo-austriaca, per la misurazione e demarcazione
del confine di Stato

"Österreichisch-italienische Kommission für die Vermessung und
Vermarkung der Staatsgrenze"

CONFINE DI STATO ITALO-AUSTRIACO
ÖSTERREICHISCH-ITALIENISCHE STAATSGRENZE

Settore:
Abschnitt: **B**

Sezione:
Unterabschnitt: **e**

Descrizione del confine
Grenzbeschreibung

COMMISSIONE ITALO-AUSTRIACA PER LA MISURAZIONE E DEMARCAZIONE DEL CONFINE DI STATO
 ÖSTERREICHISCH-ITALIENISCHE KOMMISSION FÜR DIE VERMESSUNG UND VERMARKUNG DER STAATSGRENZE

Descrizione del confine

Grenzbeschreibung

Settore/Abschnitt: B

Sezione/Unterabschnitt: e

Pagina/Seite: 1

Sigla del termine di confine Bezeichnung des Grenzzeichens	Tipo Type	Ubicazione e distanza dal punto di confine Lage und Entfernung zum Grenzpunkt		Angolo orizzontale Horizontalwinkel			Distanza del termine di confine successivo Entfernung zum folgenden Grenzzeichen	Andamento della linea di confine verso il punto demarcato successivo Grenzverlauf zum folgenden vermarkten Grenzpunkte	Foglio della carta di confine Grenzplan Blatt	Note Anmerkungen
		A	B	o	'	''				
1	2	3		4			5	6	7	8
e-1	A	ÖI		81	54	48	7,67	{	1	M. Croce al Brennero, 2243 m Kreuz Joch
e-1a	A	ÖI		210	04	30	40,61	{		
e-1b	A	ÖI		145	46	45	56,77	{1		2221 m
e-1c	A	ÖI		226	01	06	7,79	{		
e-2	A	ÖI		121	09	16	125,39	—		2198 m
e-3	A	ÖI		229	34	35	48,77	{		2157 m
e-3a	A	ÖI		225	22	40	81,15	{1		2146 m
e-4	A	ÖI		117	25	31	97,26	{2		2130 m
e-4a	A	ÖI		118	52	18	19,09	{1		
e-4b	A	ÖI		232	29	32	31,04	{		
e-4c	A	ÖI		191	10	25	53,54	{2		2122 m
e-5	B	ÖI		224	29	19	89,96	—		2118 m
e-6	A	ÖI		132	05	48	78,53	—		2117 m
e-7	A	ÖI		208	07	32	46,03	{		2143 m
e-7a	A	ÖI		201	33	35	35,59	{1		
e-7b	A	ÖI		151	06	07	23,32	{		
e-7c	A	ÖI		176	57	51	54,18	{1		
e-7d	A	ÖI		166	32	23	50,95	{		
e-8	A	ÖI		113	43	13	157,43	—		M. del Sasso, 2186 m Stein Joch
e-9	A	ÖI		138	04	59	40,38	{	2	

A

LA

COMMISSIONE ITALO-AUSTRIACA PER LA MISURAZIONE E DEMARCAZIONE DEL CONFINE DI STATO
 ÖSTERREICHISCH-ITALIENISCHE KOMMISSION FÜR DIE VERMESSUNG UND VERMARKUNG DER STAATSGRENZE

Descrizione del confine

Grenzbeschreibung

Settore/Abschnitt: B

Sezione/Unterabschnitt: e

Pagina/Seite: 2

Sigla del termine di confine Bezeichnung des Grenzzeichens	Tipo Type	Ubicazione e distanza dal punto di confine Lage und Entfernung zum Grenzpunkt	Angolo orizzontale Horizontalwinkel			Distanza dal termine di confine successivo Entfernung zum folgenden Grenzzeichen	Andamento della linea di confine verso il punto demarcato successivo Grenzverlauf zum folgenden vermarkten Grenzpunkte	Foglio della carta di confine Grenzplan Blatt	Note Anmerkungen
			°	'	"				
1	2	3	4			5	6	7	8
e-9a	<u>A</u>	ÖI	237	38	31	36,80	}		
e-9b	<u>A</u>	ÖI	145	44	34	37,45	}		
e-9c	<u>A</u>	ÖI	196	57	17	45,65	} 1		
e-9d	<u>A</u>	ÖI	198	24	35	25,16	}		
e-10	<u>A</u>	ÖI	172	55	18	38,79	}		2082 m
e-10a	<u>A</u>	ÖI	198	03	08	61,25	} 3		2080 m
e-10b	<u>A</u>	ÖI	176	15	14	77,46	} 7		2068 m
e-10c	<u>A</u>	ÖI	183	45	48	120,69	} 6		
e-10d	<u>A</u>	ÖI	176	06	10	51,95	} 2		
e-11	<u>A</u>	ÖI	177	05	18	42,99	}	2	2024 m
e-11a	<u>A</u>	ÖI	237	46	43	23,98	}		2031 m
e-11b	<u>A</u>	ÖI	111	57	47	69,76	} 1		
e-11c	<u>A</u>	ÖI	202	59	52	42,43	}		2057 m
e-11d	<u>A</u>	ÖI	209	39	48	53,16	}		
e-11e	<u>A</u>	ÖI	154	04	18	45,96	} 1		2057 m
e-12	<u>A</u>	ÖI	162	35	33	17,69	}		2065 m
e-12a	<u>A</u>	ÖI	218	48	53	26,42	}		
e-12b	<u>A</u>	ÖI	181	25	28	38,14	}		
e-12c	<u>A</u>	ÖI	149	52	04	34,48	}		2062 m
e-12d	<u>A</u>	ÖI	233	38	59	50,29	}		

12

17

COMMISSIONE ITALO-AUSTRIACA PER LA MISURAZIONE E DEMARCAZIONE DEL CONFINE DI STATO
 ÖSTERREICHISCH-ITALIENISCHE KOMMISSION FÜR DIE VERMESSUNG UND VERMARKUNG DER STAATSGRENZE

Descrizione del confine

Grenzbeschreibung

Settore/Abschnitt: B

Sezione/Unterabschnitt: e

Pagina/Seite: 3

Sigla del termine di confine Bezeichnung des Grenzzeichens	Tipo Type	Ubicazione e distanza del punto di confine Lage und Entfernung zum Grenzpunkt		Angolo orizzontale Horizontalwinkel			Distanza dal termine di confine successivo Entfernung zum folgenden Grenzzeichen	Andamento della linea di confine verso il punto demarcato successivo Grenzverlauf zum folgenden vermarkten Grenzpunkt	Foglio della carta di confine Grenzplan Blatt	Note Anmerkungen
		°	'	"	°	'				
1	2	3		4			5	6	7	8
e-12e	<u>A</u>	Ö	I	162	38	34	54,59	}	2	2061 m
e-12f	<u>A</u>	Ö	I	214	10	31	22,73	}		2060 m
e-12g	<u>A</u>	Ö	I	148	20	22	50,37	} 1	3	2065 m
e-12h	<u>A</u>	Ö	I	172	35	54	22,44	}		2071 m
e-12i	<u>A</u>	Ö	I	198	24	55	22,54	}		2069 m
e-13	B	Ö	I	139	07	02	88,64	—		2058 m
e-14	B	Ö	I	190	24	34	42,32	}		2051 m
e-14a	<u>A</u>	Ö	I	148	22	57	57,15	}		2046 m
e14b	<u>A</u>	Ö	I	197	10	52	91,78	}		2052 m
e14c	<u>A</u>	Ö	I	173	44	48	31,57	}		2063 m
e-15	<u>B</u>	Ö	I	210	22	17	51,41	}		2065 m
e-15a	<u>A</u>	Ö	I	121	01	44	51,40	}		2097 m
e-15b	<u>A</u>	Ö	I	246	04	44	60,97	}	2107 m	
e-15c	<u>A</u>	Ö	I	182	13	03	33,40	}	2114 m	
e-16	<u>A</u>	Ö	I	133	39	31	120,98	—		
e-17	<u>A</u>	Ö	I	213	30	27	21,61	}		
e-17a	<u>A</u>	Ö	I	198	08	26	50,00	}		
e-17b	<u>A</u>	Ö	I	196	34	39	32,05	}		
e-17c	<u>A</u>	Ö	I	124	29	41	55,46	} 1		
e-17d	<u>A</u>	Ö	I	176	35	30	18,06	}		

K.

K.

COMMISSIONE ITALO-AUSTRIACA PER LA MISURAZIONE E DEMARCAZIONE DEL CONFINE DI STATO
 ÖSTERREICHISCH-ITALIENISCHE KOMMISSION FÜR DIE VERMESSUNG UND VERMARKUNG DER STAATSGRENZE

Descrizione del confine

Grenzbeschreibung

Settore/Abschnitt: B

Sezione/Unterabschnitt: e

Pagina/Seite: 4

Sigla del termine di confine Bezeichnung des Grenzzeichens	Tipo Type	Ubicazione e distanza dal punto di confine Lage und Entfernung zum Grenzpunkt	Angolo orizzontale Horizontalwinkel			Distanza dal termine di confine successivo Entfernung zum folgenden Grenzzeichen	Andamento della linea di confine verso il punto demarcato successivo Grenzverlauf zum folgenden vermarkten Grenzpunkte	Foglio della carta di confine Grenzplan Blatt	Note Anmerkungen
			°	'	"				
1	2	3	4			5	6	7	8
e-18	A	ÖI	252	05	48	61,97	—	3	M.Sella al Brennero, 2114 m
e-19	B	ÖI	182	55	11	149,58	—		2107 m
e-20	A	ÖI	176	34	39	13,69	—		2068 m
e-20a	A	ÖI	180	00	00	111,03	—		
e-21	B	ÖI	184	08	34	15,35	—		2034 m
e-21a	A	ÖI	180	00	00	130,27	—		
e-22	A	ÖI	181	05	24	115,81	—		1988 m
e-23	A	ÖI	173	16	22	10,95	—		1956 m
e-23a	A	ÖI	180	00	00	14,56	—	4	
e-23b	A	ÖI	180	00	00	100,25	—		
e-24	A	ÖI	185	41	18	10,89	—		1909 m
e-24a	A	ÖI	180	00	00	44,73	—		
e-25	A	ÖI	184	39	49	101,51	—		1891 m
e-26	A	ÖI	182	46	16	101,50	—		1859 m
e-27	A	ÖI	174	22	37	82,99	—		1832 m
e-28	A	ÖI	195	59	01	24,07	—		1815 m
e-28a	A	ÖI	180	00	00	83,60	—		
e-29	A	ÖI	188	26	19	52,50	—	5	1780 m
e-29a	A	ÖI	180	00	00	16,45	—		1768 m
e-29b	A	ÖI	166	25	14	52,63	—		

COMMISSIONE ITALO-AUSTRIACA PER LA MISURAZIONE E DEMARCAZIONE DEL CONFINE DI STATO
 ÖSTERREICHISCH-ITALIENISCHE KOMMISSION FÜR DIE VERMESSUNG UND VERMARKUNG DER STAATSGRENZE

Descrizione del confine
 Grenzbeschreibung

Settore/Abschnitt: B

Sezione/Unterabschnitt: e

Pagina/Seite: 5

Sigla del termine di confine Bezeichnung des Grenzzeichens	Tipo Type	Ubicazione e distanza dal punto di confine Lage und Entfernung zum Grenzpunkt		Angolo orizzontale Horizontalwinkel			Distanza dal termine di confine successivo Entfernung zum folgenden Grenzzeichen	Andamento della linea di confine verso il punto demarcato successivo Grenzverlauf zum folgenden vermarkten Grenzpunkte	Foglio della carta di confine Grenzplan Blatt	Note Anmerkungen
		a	b	o	'	"				
1	2	3		4			5	6	7	8
e-29c	A	ÖI		180	00	00	57,87	—		
e-30	A	ÖI		157	13	24	90,11	—		1736 m
e-31	A	ÖI		200	57	37	58,34	—		Sella di Ceresara, 1709 m Kerschbaum J.
e-31a	A	ÖI		167	27	15	34,41	—		1717 m
e-31b	A	ÖI		180	00	00	21,86	—		
e-32	A	ÖI		140	01	54	41,47	—		1728 m
e-33	A	ÖI		111	21	58	22,71	—		1734 m
e-33a	A	ÖI		180	00	00	34,52	—		1738 m
e-34	A	ÖI		296	59	59	35,81	—		M. Ceresara, 1739m Kerschbaum B.
e-34a	A	ÖI		180	00	00	23,06	—	5	
e-35	A	ÖI		172	23	41	55,42	—		1733 m
e-36	A	ÖI		180	08	57	46,17	—		1735 m
e-36a	A	ÖI		180	00	00	25,59	—		
e-37	A	ÖI		190	03	36	6,66	—		1729 m
e-37a	A	ÖI		180	00	00	31,70	—		
e-38	A	ÖI		160	45	30	3,09	—		1711 m
e-38a	A	ÖI		286	06	18	20,82	—		
e-38b	A	ÖI		97	21	28	19,56	—		
e-39	A	ÖI		264	04	04	13,63	—		1702 m
e-39a	A	ÖI		180	00	00	14,98	—		

COMMISSIONE ITALO-AUSTRIACA PER LA MISURAZIONE E DEMARCAZIONE DEL CONFINE DI STATO
 ÖSTERREICHISCH-ITALIENISCHE KOMMISSION FÜR DIE VERMESSUNG UND VERMARKUNG DER STAATSGRENZE

Descrizione del confine

Grenzbeschreibung

Settore/Abschnitt: B

Sezione/Unterabschnitt: e

Pagina/Seite: 6

Sigla del termine di confine Bezeichnung des Grenzzeichens	Tipo Type	Ubicazione e distanza dal punto di confine Lage und Entfernung zum Grenzpunkt		Angolo orizzontale horizontalwinkel			Distanza dal termine di confine successivo Entfernung zum folgenden Grenzzeichen	Andamento della linea di confine verso il punto demarcato successivo Grenzverlauf zum folgenden vermarkten Grenzpunkte	Foglio della carta di confine Grenzplan Blatt	Note Anmerkungen
		B		o	'	"				
1	2	3		4			5	6	7	8
e-39b	A	ÖI		180	00	00	31,63	—		
e-40	A	ÖI		204	40	04	43,57	—		1700 m
e-40a	A	ÖI		180	00	00	73,80	—		
e-41	A	ÖI		166	47	32	30,09	—		1699 m
e-41a	A	ÖI		180	00	00	23,32	—		
e-42	A	ÖI		162	04	59	24,76	—		1690 m
e-42a	B	ÖI		180	00	00	10,48	—		1690 m
e-43	A	ÖI		116	30	03	23,53	—		1680 m
e-43a	A	ÖI		175	35	32	57,01	—		1662 m
e-43b	A	ÖI		174	17	39	36,39	—	5	1602 m
e-44	A	ÖI		99	47	36	25,73	—		1579 m
e-45	A	ÖI		235	04	27	30,60	—		1575 m
e-46	A	ÖI		202	16	50	3,84	—		
e-46a	A	ÖI		180	00	00	27,24	—		1526 m
e-46b	A	ÖI		181	21	19	9,12	—		
e-46c	A	ÖI		180	00	00	14,09	—		
e-47	A	ÖI		166	07	12	5,16	—		1508 m
e-47a	A	ÖI		180	00	00	45,94	—		
e-47b	A	ÖI		180	59	39	54,38	—		1454 m
e-48	A	ÖI		193	07	13	86,26	—	6	1418 m

COMMISSIONE ITALO-AUSTRIACA PER LA MISURAZIONE E DEMARCAZIONE DEL CONFINE DI STATO
 ÖSTERREICHISCH-ITALIENISCHE KOMMISSION FÜR DIE VERMESSUNG UND VERMARKUNG DER STAATSGRENZE

Descrizione del confine

Grenzbeschreibung

Settore/Abschnitt: B

Sezione/Unterabschnitt: e

Pagina/Seite: 7

Sigla del termine di confine Bezeichnung des Grenzzeichens	Tipo Type	Ubicazione e distanza del punto di confine Lage und Entfernung zum Grenzpunkt	Angolo orizzontale Horizontalwinkel			Distanza dal termine di confine successivo Entfernung zum folgenden Grenzzeichen	Andamento della linea di confine verso il punto demarcato successivo Grenzverlauf zum folgenden vermarkten Grenzpunkte	Foglio della carta di confine Grenzplan Blatt	Note Anmerkungen
			o	'	''				
1	2	3	4			5	6	7	8
e-49	C	ÖI	187	10	26	21,92	—	6	1371 m
e-50	B	ÖI	81	32	45	80,95	—		1368 m
e-51	B	ÖI	240	30	28	89,06	—		1368 m
e-52	C	ÖI	235	18	57	31,06	—		1372 m
e-53	B	ÖI	233	55	36	45,74	—		1371 m
			241	00	16	45,91			
e-54	A	Ö 2,64	181	40	50	84,30	—		Passo del Brennero
e-54	A	I 3,02	170	45	46	84,51	—		
e-55	A	ÖI	186	25	05	74,65	—		Brenner Sattel
			190	15	30				
e-56	A	I 7,98	88	58	16	16,29	—		
e-57	A	Ö 4,12	286	36	57	26,09	—		
e-58	A	ÖI	100	04	05	43,45	—		1369 m
e-59	A	ÖI	97	41	33	34,34	—		1369 m
e-60	B	ÖI	190	35	39	5,08	—		1373 m
e-60a	A	ÖI	180	00	00	33,22	—		
e-61	B	ÖI	240	24	16	28,90	—	1373 m	
e-62	A	ÖI	159	25	06	44,76	—	1392 m	
e-63	A	ÖI	172	26	33	67,35	—	1411 m	
e-64	A	ÖI	172	58	55	49,75	—	1441 m	
e-65	A	ÖI	189	00	34	39,38	—	1449 m	
e-66	A	ÖI	147	07	35	41,51	—	1458 m	

COMMISSIONE ITALO-AUSTRIACA PER LA MISURAZIONE E DEMARCAZIONE DEL CONFINE DI STATO
 ÖSTERREICHISCH-ITALIENISCHE KOMMISSION FÜR DIE VERMESSUNG UND VERMARKUNG DER STAATSGRENZE

Descrizione del confine
 Grenzbeschreibung

Settore/Abschnitt: B

Sezione/Unterabschnitt: e

Pagina/Seite: 8

Sigla del termine di confine Bezeichnung des Grenzzeichens	Tipo Type	Ubicazione e distanza dal punto di confine Lage und Entfernung zum Grenzpunkt		Angolo orizzontale horizontalwinkel	Distanza dal termine di confine successivo Entfernung zum folgenden Grenzzeichen	Andamento della linea di confine verso il punto demarcato successivo Grenzverlauf zum folgenden vermarkten Grenzpunkte	Foglio della carta di confine Grenzplan Blatt	Note Anmerkungen
		A	B					
1	2	3		4	5	6	7	8
e-67	B	ÖI		191 25 39	25,53	—	7	1463 m
e-67a	A	ÖI		180 00 00	23,59	—		
e-68	A	ÖI		275 26 09	52,05	—		
e-68a	A	ÖI		180 00 00	9,22	—		
e-69	B	ÖI		139 39 39	52,01	—		
e-70	A	ÖI		206 43 19	64,06	—		
e-71	A	ÖI		160 20 35	21,38	—		
e-71a	A	ÖI		180 00 00	5,06	—		
e-72	B	ÖI		149 12 56	49,55	—		
e-73	A	ÖI		249 40 29	29,41	—		
e-74	A	ÖI		185 54 29	41,91	—		
e-75	A	ÖI		107 13 50	80,61	—		
e-76	A	ÖI		262 45 43	87,69	v̇v̇		
e-76a	A	ÖI		192 02 23	99,87	v̇v̇		
e-77	A	ÖI		123 21 29	78,23	⁴ v̇v̇		
e-78	A	ÖI		177 04 37	48,61	{ ₁ 33,24		
e-79	A	ÖI		167 11 43	66,74	—		
e-80	A	ÖI		151 22 56	88,46	—		
e-81	A	ÖI		176 55 28	101,11	—	8	
e-82	A	ÖI		176 36 28	44,74	—	8	

COMMISSIONE ITALO-AUSTRIACA PER LA MISURAZIONE E DEMARCAZIONE DEL CONFINE DI STATO
 ÖSTERREICHISCH-ITALIENISCHE KOMMISSION FÜR DIE VERMESSUNG UND VERMARKUNG DER STAATSGRENZE

Descrizione del confine
 Grenzbeschreibung

Settore/Abschnitt: B

Sezione/Unterabschnitt: e

Pagina/Seite: 10

Sigla del termine di confine Bezeichnung des Grenzzeichens	Tipo Type	Ubicazione e distanza dal punto di confine Lage und Entfernung zum Grenzpunkt	Angolo orizzontale Horizontalwinkel	Distanza del termine di confine successivo Entfernung zum folgenden Grenzzeichen	Andamento della linea di confine verso il punto demarcato successivo Grenzverlauf zum folgenden vermarkten Grenzpunkte	Foglio della carta di confine Grenzplan Blatt	Note Anmerkungen
e-103	B	ÖI	189 08 22	296,14	}	11	2600 m
e-104	B	ÖI	182 23 15	68,93	}		2669 m
e-105	B	ÖI	178 22 10	126,10	}		2672 m
e-106	B	ÖI	139 22 37	317,07	}		2661 m
e-107	A	ÖI	189 54 21	112,05	}		2692 m
e-108	A	ÖI	207 55 29	280,10	}		Punta del Lago Wildsee Sp. 2733 m
e-109	B	ÖI	158 35 48	665,65	}		2638 m
e-110	B	ÖI	169 09 36	291,77	}		2623 m
e-111	B	ÖI	200 00 40	43,78	—		2687 m
e-111a	B	ÖI	167 37 40	16,91	—		Il confine segue una spezzata di 4 segmenti retti linei. Die folgende Grenz linie besteht aus 4 Geraden
e-111b	B	ÖI	265 06 14	15,78	v/v		
e-111c	A	ÖI	95 26 43	4,26	—		
e-111d	A	ÖI	204 47 48	48,38	—		
e-112	A	ÖI	111 11 38	19,77	}	Rifugio di Venna Landshuter H. 2693 m	
e-112a	B	ÖI	138 38 21	41,59	—1}	2715 m	
e-112b	A	ÖI	196 31 28	25,46	—	2712 m	
e-112c	B	ÖI	162 53 23	43,78	—	2694 m	
e-112	A	ÖI	196 32 19	85,63	—	2692 m	
e-113	A	ÖI	196 32 19	85,63	—	2683 m	
e-113a	B	ÖI	188 07 34	75,83	—	2718 m	
e-113b	B	ÖI	162 34 50	116,74	—	2739 m	

P

K

COMMISSIONE ITALO-AUSTRIACA PER LA MISURAZIONE E DEMARCAZIONE DEL CONFINE DI STATO
 ÖSTERREICHISCH-ITALIENISCHE KOMMISSION FÜR DIE VERMESSUNG UND VERMARKUNG DER STAATSGRENZE

Descrizione del confine

Grenzbeschreibung

Settore/Abschnitt: B

Sezione/Unterabschnitt: e

Pagina/Seite: 11

Sigla del termine di confine Bezeichnung des Grenzzeichens	Tipo Type	Ubicazione e distanza dal punto di confine Lage und Entfernung zum Grenzpunkt	Angolo orizzontale Horizontalwinkel			Distanza del termine di confine successivo Entfernung zum folgenden Grenzzeichen	Andamento della linea di confine verso il punto demarcato successivo Grenzverlauf zum folgenden vermarkten Grenzpunkte	Foglio della carta di confine Grenzplan Blatt	Note Anmerkungen
			0	1	2				
1	2	3	4			5	6	7	8
e-114	<u>A</u>	ÖI	212	11	54	22,76	}	12	2801 m
e-114a	<u>B</u>	ÖI	173	44	36	44,26	—		2805 m
e-114b	<u>A</u>	ÖI	202	12	25	32,63	}		2814 m
e-114c	<u>B</u>	ÖI	212	55	16	24,96	}		2817 m
e-114d	<u>A</u>	ÖI	113	00	05	30,84	}		2819 m
e-115	<u>B</u>	ÖI	240	10	48	750,30	}		2818 m
e-115a	<u>B</u>	ÖI	226	22	17	28,92	}	2986 m	
e-116	<u>A</u>	ÖI	148	38	01	1408,12	}	13	La Gerla, 2999 m Kraxenträger
e-117	<u>B</u>	ÖI	179	18	13	1561,17	}		Cluppe, 2746 m Kluppen
e-118	<u>B</u>	ÖI	267	52	56	635,19	}	13	Croda Alta, 3289m Hohe Wand Sp.
e-119	<u>B</u>	ÖI	146	10	25	212,14	—		3081 m
e-120	<u>B</u>	ÖI	152	35	39	60,42	—	14	Forcella Nevosa Schneescharte 2809 m
e-121	<u>B</u>	ÖI	234	39	31	222,61	—		
e-122	<u>B</u>	ÖI	160	01	35	502,63	}	14	2634 m
e-123	<u>B</u>	ÖI	125	24	39	42,26	} 14,09		
e-124	<u>B</u>	ÖI	180	59	22	93,33	—	14	2567 m
e-125	<u>B</u>	ÖI	217	42	11	116,46	—		
e-126	<u>A</u>	ÖI	170	11	49	97,09	—	14	2567 m
e-127	<u>B</u>	ÖI	187	31	03	58,48	—		
e-127a	<u>B</u>	ÖI	187	49	44	47,48	—		

COMMISSIONE ITALO-AUSTRIACA PER LA MISURAZIONE E DEMARCAZIONE DEL CONFINE DI STATO
 ÖSTERREICHISCH-ITALIENISCHE KOMMISSION FÜR DIE VERMESSUNG UND VERMARKUNG DER STAATSGRENZE

Descrizione del confine

Grenzbeschreibung

Settore/Abschnitt: B

Sezione/Unterabschnitt: e

Pagina/Seite: 12

Sigla del termine di confine Bezeichnung des Grenzzeichens	Tipo Type	Ubicazione e distanza dal punto di confine Legge und Entfernung zum Grenzpunkt	Angolo orizzontale Horizontalwinkel			Distanza dal termine di confine successivo Entfernung zum folgenden Grenzzeichen	Andamento della linea di confine verso il punto demarcato successivo Grenzverlauf zum folgenden vermarkten Grenzpunkte	Foglio della carta di confine Grenzplan Blatt	Note Anmerkungen
			°	'	"				
1	2	3	4			5	6	7	8
e-128	<u>A</u>	ÖI	190	14	35	94,10	—	14	2524 m
e-128a	<u>B</u>	ÖI	178	54	24	167,30	} 4		
e-129	<u>A</u>	ÖI	157	52	19	202,08	} 8		
e-130	<u>A</u>	ÖI	191	39	01	131,59	} 8		
e-131	<u>A</u>	ÖI	179	52	47	60,10	—		
e-132	<u>A</u>	ÖI	153	37	36	27,43	—		
e-132a	<u>B</u>	ÖI	213	01	15	27,58	—		
e-132b	<u>B</u>	ÖI	206	44	17	15,43	—		
e-133	<u>A</u>	ÖI	128	53	15	30,14	} 1		
e-134	<u>B</u>	ÖI	170	05	07	35,03	—		
e-135	<u>B</u>	ÖI	202	55	24	18,09	—		
e-135a	<u>A</u>	ÖI	158	11	48	36,21	}		
e-135b	<u>D</u>	ÖI	202	22	43	31,24	} 1		
e-135c	<u>B</u>	ÖI	183	08	45	49,15	—		
e-136	<u>B</u>	ÖI	171	50	58	40,94	—		
e-137	<u>B</u>	ÖI	209	28	26	74,47	—		
e-138	<u>A</u>	ÖI	150	29	41	59,12	—		
e-139	<u>A</u>	ÖI	173	36	52	55,68	} 1		
e-140	<u>B</u>	ÖI	168	10	20	70,50	} 2		
e-141	<u>B</u>	ÖI	247	24	54	28,94	}		

Bo

CP

COMMISSIONE ITALO-AUSTRIACA PER LA MISURAZIONE E DEMARCAZIONE DEL CONFINE DI STATO
 ÖSTERREICHISCH-ITALIENISCHE KOMMISSION FÜR DIE VERMESSUNG UND VERMARKUNG DER STAATSGRENZE

Descrizione del confine

Grenzbeschreibung

Settore/Abschnitt: B

Sezione/Unterabschnitt: e

Pagina/Seite: 13

Sigla del termine di confine Bezeichnung des Grenzzeichens	Tipo Type	Ubicazione e distanza dal punto di confine Lage und Entfernung zum Grenzpunkt	Angolo orizzontale Horizontalwinkel			Distanza dal termine di confine successivo Entfernung zum folgenden Grenzzeichen	Andamento della linea di confine verso il punto demarcato successivo Grenzverlauf zum folgenden vermarkten Grenzpunkte	Foglio della carta di confine Grenzplan Blatt	Note Anmerkungen
			0	'	"				
1	2	3	4			5	6	7	8
e-142	<u>A</u>	ÖI	68	55	23	18,73)	16	2251 m
e-143	<u>B</u>	ÖI	235	45	07	41,76	—		2249 m
e-143a	<u>B</u>	ÖI	177	31	32	32,79) 1		2244 m
e-144	<u>A</u>	ÖI	253	06	52	29,77	—		2249 m
e-145	<u>B</u>	ÖI	174	54	23	31,72	—		Passo di Vizze
e-146	<u>B</u>	ÖI	123	11	36	9,01)		Pfitscher Joch
e-146a	<u>A</u>	ÖI	144	30	11	30,36)		
e-146b	<u>A</u>	ÖI	212	48	02	11,92)		2246 m
e-147	<u>A</u>	ÖI	172	21	09	60,94	VVV ¹		2257 m
e-148	<u>A</u>	ÖI	207	06	26	72,24	—		2275 m
e-149	<u>B</u>	ÖI	197	20	51	59,20	—		2294 m
e-150	<u>A</u>	ÖI	170	27	48	49,50	—		2306 m
e-151	<u>A</u>	ÖI	178	48	12	57,71	—		2322 m
e-152	<u>A</u>	ÖI	157	51	03	42,55	—		2341 m
e-152a	<u>A</u>	ÖI	180	00	00	22,96	—		2358 m
e-153	<u>A</u>	ÖI	221	26	40	45,66	—		2374 m
e-154	<u>A</u>	ÖI	178	15	09	50,03	—	2374 m	
e-155	<u>A</u>	ÖI	167	53	39	22,08)	2374 m	
e-155a	<u>A</u>	ÖI	104	47	06	222,56) 10	2398 m	
e-156	<u>A</u>	ÖI	172	52	37	158,36	—	17	

COMMISSIONE ITALO-AUSTRIACA PER LA MISURAZIONE E DEMARCAZIONE DEL CONFINE DI STATO
 ÖSTERREICHISCH-ITALIENISCHE KOMMISSION FÜR DIE VERMESSUNG UND VERMARKUNG DER STAATSGRENZE

Descrizione del confine

Grenzbeschreibung

Settore/Abschnitt: B

Sezione/Unterabschnitt: e

Pagina/Seite: 14

Sigla del termine di confine Bezeichnung des Grenzzeichens	Tipo Type	Ubicazione e distanza dal punto di confine Lage und Entfernung zum Grenzpunkt		Angolo orizzontale Horizontalwinkel	Distanza dal termine di confine successivo Entfernung zum folgenden Grenzzeichen	Andamento della linea di confine verso il punto demarcato successivo Grenzverlauf zum folgenden vermarkten Grenzpunkte	Foglio della carta di confine Grenzplan Blatt	Note Anmerkungen	
		B	B						o
1	2	3		4	5	6	7	8	
e-157	<u>A</u>	Ö	I	196 47 51	70,54	—	17	2420 m	
e-158	<u>A</u>	Ö	I	183 13 31	333,09	} 11		2434 m	
e-159	<u>A</u>	Ö	I	247 00 39	106,37	—		2493 m	
e-160	<u>A</u>	Ö	I	144 17 18	116,19	} 4		2538 m	
e-161	<u>A</u>	Ö	I	136 29 47	974,81	}		2585 m	
e-162	<u>A</u>	Ö	I	213 32 51	258,68	}		Croda Rossa, 2896 m	
e-162a	<u>B</u>	Ö	I	220 09 11	55,45	—		Rotbacher Sp.	
e-163	<u>B</u>	Ö	I	127 52 27	71,13	}		2773 m	
e-164	<u>A</u>	Ö	I	220 06 49	163,41	—		18	2759 m
e-165	<u>A</u>	Ö	I	146 40 42	472,60	}			
e-166	<u>A</u>	Ö	I	169 35 53	793,58	}	19	Forcella di Sopramonte, 2699 m	
e-167	<u>A</u>	Ö	I	244 44 17	496,39	}		Oberbergscharte M.Lavizza, 3040 m	
e-168	<u>B</u>	Ö	I	176 22 05	1540,38	}		Gr.Hochsteller süd Forc.la di Gries Griesscharte, 2815 m	
e-169	<u>B</u>	Ö	I	150 32 37	1935,61	}		3381 m	
f-1	<u>B</u>	Ö	I	—	—	—		Alta Eta Bianca Hoher Weisszint 3369 m	

65

66

Settore: B
Abschnitt:

Sezione: e
Unterabschnitt:

Descrizione del confine
Grenzbeschreibung

Il presente documento di confine consta di 14 pagine.
È stato approvato dalla Commissione italo-austriaca per la misurazione e
demarcazione del confine di Stato il 13 giugno 1983
a Graz

Das vorliegende Grenzdokument besteht aus 14 Seiten;
es wurde von der österreichisch-italienischen Kommission für die Vermes-
sung und Vermarkung der Staatsgrenze am 13. Juni 1983
in Graz genehmigt.

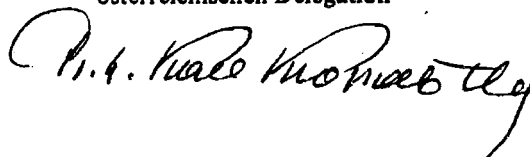
Il Capo della
Delegazione italiana

Der Leiter der
italienischen Delegation



Il Capo della
Delegazione austriaca

Der Leiter der
österreichischen Delegation



Commissione italo-austriaca, per la misurazione e demarcazione
del confine di Stato

"Österreichisch-italienische Kommission für die Vermessung und
Vermarkung der Staatsgrenze"

CONFINE DI STATO ITALO-AUSTRIACO
ÖSTERREICHISCH-ITALIENISCHE STAATSGRENZE

Settore:
Abschnitt: **B**

Sezione:
Unterabschnitt: **f**

Descrizione del confine
Grenzbeschreibung

COMMISSIONE ITALO-AUSTRIACA PER LA MISURAZIONE E DEMARCAZIONE DEL CONFINE DI STATO
 ÖSTERREICHISCH-ITALIENISCHE KOMMISSION FÜR DIE VERMESSUNG UND VERMARKUNG DER STAATSGRENZE

Descrizione del confine
 Grenzbeschreibung

Settore/Abschnitt: B

Sezione/Unterabschnitt: f

Pagina/Seite: 1

Sigla del termine di confine Bezeichnung des Grenzzeichens	Tipo Type	Ubicazione e distanza del punto di confine Lage und Entfernung zum Grenzpunkt		Angolo orizzontale Horizontalwinkel			Distanza dal termine di confine successivo Entfernung zum folgenden Grenzzeichen	Andamento della linea di confine verso il punto demarcato successivo Grenzverlauf zum folgenden vermarkten Grenzpunkte	Foglio della carta di confine Grenzplan Blatt	Note Anmerkungen	
		°	'	"	°	'					"
1	2	3		4			5	6	7	8	
f-1	B	°	01	117	24	46	381,10	}	1	Alta Punta Bianca Hoher Weisszint 3369 m	
f-2	B	°	01	190	58	16	1213,03	}		Forcella delle Vedrette, 3082 m	
f-3	B	°	01	143	43	12	2296,16	}		Forcella di Neves Neveser Sattel 3027 m	
f-4	B	°	01	253	05	34	901,18	}		Gran Mésule Gr. Mösele, 3479 m	
f-5	B	°	01	160	05	02	910,01	}		Forcella di Mésule Mösele Scharke 3241 m	
f-6	B	°	01	180	00	15	2232,46	}		Forca del Dosso Rossruck Scharke 3235 m	
f-7	B	°	01	136	12	17	1171,79	}		3040 m	
f-8	B	°	01	236	02	48	439,02	}		G. go Rio di Mezzo Mitterbach J. 3157 m	
f-9	B	°	01	141	53	19	337,66	}		2	3115 m
f-10	B	°	01	168	33	54	1621,57	}		G. go di Rio Nero Schwarzenbach J. 3065 m	
f-11	B	°	01	253	50	34	383,09	}		3336 m	
f-12	B	°	01	94	19	04	837,78	}		Sasso Nero, 3369 m Schwarzenstein	
f-13	B	°	01	234	47	38	809,04	—		Punta del Balzo Felsköpfl 3235 m	
f-14	B	°	01	167	41	45	123,13	—	Forcella di Rio- Torbo 3078 m Trippbach Stl.		
f-15	B	°	01	124	31	03	489,80	}	3	3112 m	
f-16	B	°	01	213	41	22	1600,48	}	Cima di Flöite O. Westl. Floiten Sp. 3195 m		
f-17	B	°	01	149	22	58	509,80	}	3182 m		
f-18	B	°	01	224	19	44	965,07	}	Monte Lovello Gr. Löffler, 3378 m		
f-19	B	°	01	170	14	00	468,94	}	4	2869 m	
f-19a	B	°	01	233	00	42	1156,65	}	Giogo di Rio- franco, 2761 m Frankbach Joch		

COMMISSIONE ITALO-AUSTRIACA PER LA MISURAZIONE E DEMARCAZIONE DEL CONFINE DI STATO
 ÖSTERREICHISCH-ITALIENISCHE KOMMISSION FÜR DIE VERMESSUNG UND VERMARKUNG DER STAATSGRENZE

Descrizione del confine

Grenzbeschreibung

Settore/Abschnitt: B

Sezione/Unterabschnitt: F

Pagina/Seite: 2

Sigla del termine di confine Bezeichnung des Grenzzeichens	Tipo Type	Ubicazione e distanza dal punto di confine Lage und Entfernung zum Grenzpunkt		Angolo orizzontale Horizontalwinkel			Distanza dal termine di confine successivo Entfernung zum folgenden Grenzzeichen	Andamento della linea di confine verso il punto demarcato successivo Grenzverlauf zum folgenden vermarkten Grenzpunkte	Foglio della carta di confine Grenzplan Blatt	Note Anmerkungen
		°	'	"	°	'				
1	2	3		4			5	6	7	8
f-20	B	"	01	126	19	17	1557,31	}	4	Punta del Conio Keilbach Sp. 3093m
f-21	B	"	01	165	23	16	850,52	}		Gioogo del Conio Keilbach Joch 2847m
f-22	B	"	01	183	50	46	703,74	}		2858m
f-23	B	"	01	227	35	02	2701,40	}		Punta di Valle Wollbach Spitze 3210m
f-24	B	"	01	165	58	15	587,60	}	5	Gioogo del Cor- netto 2553 m Hörndljoch
f-25	B	"	01	159	02	32	395,88	}		2580 m
f-25a	B	"	01	174	07	35	57,61	—		
f-26	A	"	01	162	57	00	1446,08	}	6	Gioogo di Mezzo Mitterjoch, 2634m
f-27	B	"	01	216	58	38	499,71	}		Cima Cadini 3144m Napf Spitze
f-27a	B	"	01	210	33	18	1069,07	}		Gioogo di Gries Griesbach Joch 2903m
f-28	B	"	01	147	59	43	375,95	}		Cima Triangolo Wagnerschneid Sp. 2899m
f-29	B	"	01	198	13	10	139,60	—		
f-30	B	"	01	168	54	46	362,86	}		2651 m
f-31	A	"	01	200	34	37	469,61	}	6	Passo del Cane Hundskehl Joch 2559 m
f-32	A	"	01	91	22	47	457,53	}		2577 m
f-33	A	"	01	170	55	16	121,91	}		
f-34	B	"	01	195	46	28	243,19	—		
f-35	B	"	01	203	01	40	652,29	}		2608 m
f-36	B	"	01	215	48	45	151,61	—		2820 m
f-36a	B	"	01	128	26	36	148,71	—		

15

10

Settore: B
Abschnitt:

Sezione: f
Unterabschnitt:


Descrizione del confine
Grenzbeschreibung

Il presente documento di confine consta di3..... pagine.
È stato approvato dalla Commissione italo-austriaca per la misurazione e
demarcazione del confine di Stato il 27 marzo 1984
a Verona

Das vorliegende Grenzdokument besteht aus3..... Seiten;
es wurde von der österreichisch-italienischen Kommission für die Vermes-
sung und Vermarkung der Staatsgrenze am 27 März 1984
in Verona genehmigt.

Il Capo della
Delegazione italiana

Der Leiter der
italienischen Delegation



Il Capo della
Delegazione austriaca

Der Leiter der
österreichischen Delegation



Commissione italo-austriaca per la misurazione e demarcazione
del confine di Stato

"Österreichisch-italienische Kommission für die Vermessung und
Vermarkung der Staatsgrenze"

CONFINE DI STATO ITALO-AUSTRIACO
ÖSTERREICHISCH-ITALIENISCHE STAATSGRENZE

Settore:
Abschnitt: **B**

Sezione:
Unterabschnitt: **g**

Descrizione del confine
Grenzbeschreibung

COMMISSIONE ITALO-AUSTRIACA PER LA MISURAZIONE E DEMARCAZIONE DEL CONFINE DI STATO
 ÖSTERREICHISCH-ITALIENISCHE KOMMISSION FÜR DIE VERMESSUNG UND VERMARKUNG DER STAATSGRENZE

Descrizione del confine

Grenzbeschreibung

Settore/Abschnitt: B

Sezione/Unterabschnitt: g

Pagina/Seite: 1

Sigla del termine di confine Rezeichnung des Grenzzeichens	Tipo Type	Ubicazione e distanza del punto di confine Lage und Entfernung zum Grenzpunkt		Angolo orizzontale Horizontalwinkel			Distanza del termine di confine successivo Entfernung zum folgenden Grenzzeichen	Andamento della linea di confine verso il punto demarcato successivo Grenzverlauf zum folgenden vermarkten Grenzpunkte	Foglio della carta di confine Grenzplan Blatt	Note Anmerkungen
		#	m	o	'	"				
1	2	3	4	5	6	7	8			
g-1	B	ÖI	253 18 31	906,75	}	1	Monte Fumo, 3252m Rauchkofl			
g-2	B	ÖI	221 31 04	1294,11	}		2800 m			
g-3	B	ÖI	121 29 20	663,69	}		Winkelkopf 2857 m			
g-4	B	ÖI	204 09 18	564,96	}		Forcella di Cam po, 2658 m			
g-5	B	ÖI	126 22 54	413,34	}		Hl. Geist Jöch1 Punta Val del Vento, 2867 m			
g-6	B	ÖI	246 17 36	693,10	}		windbach Sp. Cima di Campo Dreiecker (Feld) Sp)			
g-7	B	ÖI	189 56 56	500,77	}		2892 m Giogo Val delle Frane, 2633 m			
g-8	B	ÖI	144 13 32	608,28	}		Schüttaler Jöch1 Punta Val delle Frane, 2773 m			
g-9	B	ÖI	173 46 26	1360,57	}		Schüttaler Schn. Passo dei Tauri Krimmler Tauern			
g-10	B	ÖI	164 41 08	624,52	}		2633 m Forcella del Prete Pfaffenscharte			
g-11	B	ÖI	235 41 19	1344,12	}		2834 m Vetta d'Italia Glockenkaarkopf			
g-11a	B	ÖI	180 48 01	1362,62	}		2911 m Cima Quàira Steinkaar Sp.			
g-12	B	ÖI	220 37 12	128,31	}		2871 m Il Picco, 2777m Lücken K.			
g-13	B	ÖI	189 55 51	132,85	}	Forcella del Pic co, 2667 m Birnlücke				
g-14	B	ÖI	145 07 59	921,10	}	3	2720 m			
g-15	B	ÖI	203 21 47	1564,72	}		Cima di Campo- grande, 2954 m			
g-16	B	ÖI	253 23 47	538,70	}		Grasleiten K. Picco dei Tre Signori, 3499 m			
g-17	B	ÖI	209 44 54	1691,75	}		Dreiherrn Sp: 3335 m			
g-18	B	ÖI	114 19 07	783,88	}	4	Piè di Cavallo Rosshuf, 3199 m			
g-18a	B	ÖI	160 04 31	59,45	—					

COMMISSIONE ITALO-AUSTRIACA PER LA MISURAZIONE E DEMARCAZIONE DEL CONFINE DI STATO
 ÖSTERREICHISCH-ITALIENISCHE KOMMISSION FÜR DIE VERMESSUNG UND VERMARKUNG DER STAATSGRENZE

Descrizione del confine

Grenzbeschreibung

Settore/Abschnitt: B

Sezione/Unterabschnitt: g

Pagina/Seite: 2

Sigla del termine di confine Bezeichnung des Grenzzeichens	Tipo Type	Ubicazione e distanza dal punto di confine Lage und Entfernung zum Grenzpunkt	Angolo orizzontale Horizontalwinkel			Distanza dal termine di confine successivo Entfernung zum folgenden Grenzzeichen	Andamento della linea di confine verso il punto demarcato successivo Grenzverlauf zum folgenden vermarkten Grenzpunkte	Foglio della carta di confine Grenzplan Blatt	Nota Anmerkungen
			°	'	"				
1	2	3	4			5	6	7	8
g-19	B	I 7,43	214	21	37	107,32	}	4	Bocchetta del Ven- to di dentro, 2849m Ht. Umbal Törl
g-19a	B	ÖI	174	36	17	636,42	}		2886 m
g-20	B	ÖI	194	32	27	2112,90	} 1		Bocchetta del Ven- to di fuori, 2926m Vd. Umbal Törl
g-21	B	ÖI	243	40	38	1013,96	}		Pizzo Rosso di Predoi, 3495 m Röt, Sp.
g-22	B	ÖI	168	07	02	109,24	}	5	2887 m
g-23	B	ÖI	179	22	45	1005,22	}		Giogo Rosso Rotenmann Joch 2886 m
g-24	B	ÖI	168	46	30	1124,71	}		Bocchetta Cami- nata, 2927 m Kemet Joch
g-25	A	ÖI	241	38	37	754,42	}	6	Pizzo Cucchiaio Löffel Sp., 3132 m
g-26	B	ÖI	166	06	46	707,69	}		Bocchetta di Val- le Rossa, 2854 m Rotfleck Sch.
g-27	B	ÖI	115	07	03	1080,69	}		Punta Merbe Merb Sp., 3090 m
g-28	A	ÖI	195	57	33	543,92	}		Passo Merbe Merb Joch, 2828 m
g-29	A	ÖI	171	13	23	476,87	}	7	Pizzo Lungo Leng Sp., 3105 m
g-29a	A	ÖI	150	30	04	564,02	}		2918 m
g-30	A	ÖI	145	17	29	1197,74	}		Pizzo di Alprè Arvental Sp. 3083 m
g-31	A	ÖI	214	43	12	89,12	} 3	7	Grande Rainardo Reinhard, 2790 m
g-32	A	ÖI	117	26	34	88,92	—		2722 m
g-33	A	ÖI	169	31	23	204,03	—		2644 m
g-34	A	ÖI	195	48	52	96,29	—		2531 m
g-35	A	ÖI	190	17	41	131,26	—		2490 m
g-36	A	ÖI	164	37	02	47,19	}		2452 m

COMMISSIONE ITALO-AUSTRIACA PER LA MISURAZIONE E DEMARCAZIONE DEL CONFINE DI STATO
 ÖSTERREICHISCH-ITALIENISCHE KOMMISSION FÜR DIE VERMESSUNG UND VERMARKUNG DER STAATSGRENZE

Descrizione del confine

Grenzbeschreibung

Settore/Abschnitt: B

Sezione/Unterabschnitt: g

Pagina/Seite: 3

Sigla del termine di confine Bezeichnung des Grenzzeichens	Tipo Type	Ubicazione e distanza del punto di confine Lage und Entfernung zum Grenzpunkt	Angolo orizzontale Horizontalwinkel			Distanza dal termine di confine successivo Entfernung zum folgenden Grenzzeichen	Andamento della linea di confine verso il punto demarcato successivo Grenzverlauf zum folgenden vermarkten Grenzpunkte	Foglio della carta di confine Grenzplan Blatt	Note Anmerkungen	
			o	'	"					
1	2	3	4			5	6	7	8	
g-36a	<u>A</u>	"OI	256	11	43	28,51	} 2	7		
g-37	A	"OI	199	48	13	157,19	} 10			2462 m
g-38	A	"OI	109	59	32	78,52	—			2451 m
g-39	A	"OI	179	14	27	38,75	—			2427 m
g-40	A	"OI	180	14	09	81,98	—			2406 m
g-41	A	"OI	180	01	23	125,15	—			2362 m
g-42	A	"OI	179	35	18	146,69	—			2359 m
g-43	A	"OI	268	34	18	33,06	} 3			2388 m
g-44	A	"OI	142	25	45	89,15	—			2388 m
g-45	A	"OI	164	17	13	110,47	—			2378 m
g-46	A	"OI	193	41	37	93,39	} 3	2368 m		
g-47	A	"OI	169	57	24	33,79	} 3	2347 m		
g-48	<u>A</u>	"OI	93	19	06	109,99	} 3	8	2365 m	
g-49	A	"OI	161	29	42	152,11	} 2	2344 m		
g-50	<u>A</u>	"OI	180	31	02	103,44	} 2	2325 m		
g-51	<u>A</u>	"OI	247	29	51	22,14	} 3	2313 m		
g-51a	<u>A</u>	"OI	141	34	25	14,94	} 3			
g-51b	<u>A</u>	"OI	186	03	39	28,34	} 3			
g-52	<u>A</u>	"OI	189	32	57	17,74	} 3	Passo di Gola Klamm J., 2288 m		
g-52a	<u>A</u>	"OI	208	37	05	9,02	} 3			

COMMISSIONE ITALO-AUSTRIACA PER LA MISURAZIONE E DEMARCAZIONE DEL CONFINE DI STATO
 ÖSTERREICHISCH-ITALIENISCHE KOMMISSION FÜR DIE VERMESSUNG UND VERMARKUNG DER STAATSGRENZE

Descrizione del confine

Grenzbeschreibung

Settore/Abschnitt: B

Sezione/Unterabschnitt: g

Pagina/Seite: 4

Sigla del larmino di confine Bezeichnung des Grenzzeichens	Tipo Type	Ubicazione e distanza dal punto di confine Legge und Entfernung zum Grenzpunkt	Angolo orizzontale Horizontalwinkel			Distanza dal termine di confine successivo Entfernung zum folgenden Grenzzeichen	Andamento della linea di confine verso il punto demarcato successivo Grenzverlauf zum folgenden vermarkten Grenzpunkte	Foglio della carta di confine Grenzplan Blatt	Note Anmerkungen	
			o	'	"					B
1	2	3	4			5	6	7	8	
g-52b	A	ÖI	130	09	13	19,63	}	8		
g-53	A	ÖI	207	32	38	73,15	} 2			2299 m
g-54	A	ÖI	233	07	14	43,27	} 1			2310 m
g-55	A	ÖI	72	03	03	45,01	} 1			2318 m
g-56	A	ÖI	166	35	44	73,29	} 2			2311 m
g-57	A	ÖI	201	45	13	110,44	} 5			2338 m
g-58	A	ÖI	112	55	18	41,61	—			2356 m
g-59	A	ÖI	239	18	36	103,58	} 1 <u>70 m</u>			2369 m
g-60	A	ÖI	249	40	13	44,10	}			2382 m
g-61	A	ÖI	176	11	30	65,78	} 1			2389 m
g-62	A	ÖI	196	24	31	75,35	—	9	2390 m	
g-63	A	ÖI	182	22	49	63,07	—		2413 m	
g-64	A	ÖI	191	19	41	73,15	} 1		2430 m	
g-65	A	ÖI	200	51	48	51,48	} 4		2454 m Monte Stallone Am Hengst 2462 m	
g-66	A	ÖI	191	58	23	27,37	—			
g-66a	A	ÖI	129	02	02	35,18	—			
g-66b	B	ÖI	252	13	10	7,53	—			
g-67	B	ÖI	119	35	54	365,04	—		10	2448 m
g-68	B	ÖI	213	36	46	88,69	}			
g-69	A	ÖI	117	36	29	209,33	}			2759 m

Settore: B
Abschnitt: B

Sezione: g
Unterabschnitt: g

Descrizione del confine
Grenzbeschreibung

Il presente documento di confine consta di 5 pagine.
È stato approvato dalla Commissione italo-austriaca per la misurazione e
demarcazione del confine di Stato il 27 marzo 1984
a Verona

Das vorliegende Grenzdokument besteht aus 5 Seiten;
es wurde von der österreichisch-italienischen Kommission für die Vermes-
sung und Vermarkung der Staatsgrenze am 27 März 1984
in Verona genehmigt.


Il Capo della
Delegazione italiana

Der Leiter der
italienischen Delegation



Il Capo della
Delegazione austriaca

Der Leiter der
österreichischen Delegation



Commissione italo-austriaca per la misurazione e demarcazione
del confine di Stato

"Österreichisch-italienische Kommission für die Vermessung und
Vermarkung der Staatsgrenze"

CONFINE DI STATO ITALO-AUSTRIACO
ÖSTERREICHISCH-ITALIENISCHE STAATSGRENZE

Settore:
Abschnitt: **B**

Sezione:
Unterabschnitt: **h**

Descrizione del confine
Grenzbeschreibung

COMMISSIONE ITALO-AUSTRIACA PER LA MISURAZIONE E DEMARCAZIONE DEL CONFINE DI STATO
 ÖSTERREICHISCH-ITALIENISCHE KOMMISSION FÜR DIE VERMESSUNG UND VERMARKUNG DER STAATSGRENZE

Descrizione del confine

Grenzbeschreibung

Settore/Abschnitt: B

Sezione/Unterabschnitt: h

Pagina/Seite: 1

Sigla del termine di confine Bezeichnung des Grenzzeichens	Tipo Type	Ubicazione e distanza dal punto di confine Lage und Entfernung zum Grenzpunkt		Angolo orizzontale Horizontalwinkel		Distanza del termine di confine successivo Entfernung zum folgenden Grenzzeichen		Andamento della linea di confine verso il punto demarcato successivo Grenzverlauf zum folgenden vermarkten Grenzpunkte	Foglio della carta di confine Grenzplan Blatt	Note Anmerkungen	
		B	B	o	'	''	B				
1	2	3		4		5		6	7	8	
h-1	B	ÖI		153	09 29	946,89		—	1	3092 m	
h-2	B	ÖI		157	38 06	984,49)		Forcella Ripa, 2758m Riepen Scharte	
h-3	B	ÖI		204	30 00	470,38)		2898 m	
h-4	B	ÖI		159	56 11	993,56)		Grande Orecchio Gr. Ohren Sp. 3101m	
h-5	B	ÖI		249	34 44	243,05)		2939 m	
h-6	B	ÖI		194	58 21	135,75)		2774 m	
h-7	B	ÖI		68	04 37	186,28		—		Gr. Mandola d'Anter selva, 2818 m Gr. Mandl	
h-7a	B	ÖI		166	26 40	56,53)			
h-8	B	ÖI		261	01 37	55,07		—		2720 m	
h-8a	B	ÖI		209	51 17	34,21		—			
h-9	B	ÖI		182	22 01	370,35)		2680 m	
h-10	B	ÖI		134	07 31	158,86) 11		Piccola Mandola di Anterselva, 2590 m Kl. Mandl	
h-11	B	I 3,01		205	17 52	233,95		—		2441 m	
h-12	B	ÖI		190	04 48	131,32		—		2315 m	
h-13	B	ÖI		226	40 20	78,13) 4		2251 m	
h-14	B	ÖI		191	19 55	167,77		—		2	2244 m
h-15	B	ÖI		164	23 21	69,24		—		2213 m	
h-16	B	ÖI		196	09 07	21,85		—	2201 m		
h-16a	B	ÖI		171	55 14	72,04		—			
h-17	B	ÖI		106	40 23	86,39) 2	3	2175 m	

COMMISSIONE ITALO-AUSTRIACA PER LA MISURAZIONE E DEMARCAZIONE DEL CONFINE DI STATO
 ÖSTERREICHISCH-ITALIENISCHE KOMMISSION FÜR DIE VERMESSUNG UND VERMARKUNG DER STAATSGRENZE

Descrizione del confine

Grenzbeschreibung

Settore/Abschnitt: B

Sezione/Unterabschnitt: h

Pagina/Seite: 2

Sigla del termine di confine Bezeichnung des Grenzzeichens	Tipo Type	Ubicazione e distanza dal punto di confine Lage und Entfernung zum Grenzpunkt	Angolo orizzontale Horizontalwinkel			Distanza dal termine di confine successivo Entfernung zum folgenden Grenzzeichen	Andamento della linea di confine verso il punto demarcato successivo Grenzverlauf zum folgenden vermarkten Grenzpunkt	Foglio della carta di confine Grenzplan Blatt	Note Anmerkungen
			°	'	"				
1	2	3	4			5	6	7	8
h-18	B	° OI	177	58	07	20,25	—	3	2152 m
h-18a	B	° OI	184	08	46	107,38	—		
h-19	B	° OI	142	38	19	33,12	—		2112 m
h-20	B	° OI	205	16	57	52,63	—		2101 m
h-20a	B	° OI	193	43	44	43,66	—		
h-21	A	° OI	232	38	22	42,33	—		2048 m
h-21a	A	° OI	155	28	42	22,06	—		
h-22	A	° OI	100	58	39	42,92	} 2		2058 m
h-23	A	° OI	235	58	46	49,67	—		2054 m
h-24	A	° OI	257	16	55	28,00	—		2052 m
h-25	A	° OI	137	01	28	26,02	—		2050 m
h-26	A	° OI	108	51	30	43,42	} 2		2051 m
h-27	A	° OI	242	38	41	17,03	—		2054 m
h-28	B	° OI	235	22	32	38,50	} 1		2054 m
h-29	A	° OI	132	33	01	23,85	—		2065 m
h-30	A	° OI	271	16	20	58,21	} 4		2079 m
h-30a	A	° OI	160	52	50	83,77	} 4		2084 m
h-31	A	° OI	106	21	04	75,34	—		2076 m
h-32	B	° OI	137	37	08	20,72	—		2053 m
h-32a	A	° OI	180	00	01	9,21	—		

COMMISSIONE ITALO-AUSTRIACA PER LA MISURAZIONE E DEMARCAZIONE DEL CONFINE DI STATO
 ÖSTERREICHISCH-ITALIENISCHE KOMMISSION FÜR DIE VERMESSUNG UND VERMARKUNG DER STAATSGRENZE

Descrizione del confine

Grenzbeschreibung

Settore/Abschnitt: B

Sezione/Unterabschnitt: h

Pagina/Seite: 3

Sigla del termine di confine Bezeichnung des Grenzzeichens	Tipo Type	Ubicazione e distanza dal punto di confine Lage und Entfernung zum Grenzpunkt		Angolo orizzontale Horizontalwinkel			Distanza dal termine di confine successivo Entfernung zum folgenden Grenzzeichen	Andamento della linea di confine verso il punto demarcato successivo Grenzverlauf zum folgenden vermarkten Grenzpunkte	Foglio della carta di confine Grenzplan Blatt	Note Anmerkungen
		°	'	"	°	'				
1	2	3		4			5	6	7	8
h-33	B	"	01	221	23	43	20,16	—	3	2052 m
h-33a	A	"	01	212	50	37	21,51	} 2		Passo di Stalle Staller Sattel
h-34	A	"	01	65	58	15	95,44	} 5		2059 m
h-35	A	"	01	231	28	06	36,23	—		2054 m
h-36	A	"	01	129	25	36	68,17	—		2066 m
h-37	A	"	01	180	14	06	85,93	—		2072 m
h-38	A	"	01	251	01	58	36,99	—		2091 m
h-39	A	"	01	222	24	45	53,25	—		2099 m
h-40	A	"	01	129	55	43	140,68	—		2105 m
h-41	A	"	01	168	28	48	144,90	—		2126 m
h-42	B	"	01	178	51	24	62,69	—	2201 m	
h-43	B	"	01	180	09	37	111,21	—	2234 m	
h-44	B	"	01	174	36	56	213,84	} 10	2300 m	
h-45	A	"	01	186	30	07	258,38	}	2491 m	
h-46	B	"	01	167	32	57	541,24	}	2555 m	
h-47	A	"	01	205	35	35	203,78	}	2673 m	
h-48	A	"	01	117	16	46	209,27	}	2700 m	
h-49	A	"	01	103	14	56	389,60	}	Monte di Dentro Hinterbergkofl 2727 m	
h-50	A	"	01	166	54	45	47,82	—	Bocchetta del Colle, 2549 m	
h-51	A	"	01	188	08	32	88,43	}	Hals Scharte	

COMMISSIONE ITALO-AUSTRIACA PER LA MISURAZIONE E DEMARCAZIONE DEL CONFINE DI STATO
 ÖSTERREICHISCH-ITALIENISCHE KOMMISSION FÜR DIE VERMESSUNG UND VERMARKUNG DER STAATSGRENZE

Descrizione del confine

Grenzbeschreibung

Settore/Abschnitt: B

Sezione/Unterabschnitt: h

Pagina/Seite: 4

Sigla del termine di confine Bezeichnung des Grenzzeichens	Tipo Type	Ubicazione e distanza del punto di confine Lage und Entfernung zum Grenzpunkt	Angolo orizzontale Horizontalwinkel			Distanza dal termine di confine successivo Entfernung zum folgenden Grenzzeichen	Andamento della linea di confine verso il punto demarcato successivo Grenzverlauf zum folgenden vermarkten Grenzpunkte	Foglio della carta di confine Grenzplan Blatt	Note Anmerkungen
			°	'	"				
1	2	3	4			5	6	7	8
h-52	A	ÖI	200	17	44	225,67	}	5	2609 m
h-53	A	ÖI	262	44	43	238,38	}		Monte Conca Innerrodelkunke 2729 m
h-54	A	ÖI	149	37	54	160,23	}		2675 m
h-55	A	ÖI	176	38	40	11,21	—		2665 m
h-55a	B	ÖI	208	06	23	63,09	—		
h-56	A	ÖI	123	06	38	322,63	}		2678 m
h-57	A	ÖI	152	03	47	340,21	}		2690 m
h-58	A	ÖI	205	27	35	159,85	}		2681 m
h-59	A	ÖI	131	37	04	442,36	}		Bocchetta del Campo, 2643 m Feldscharte
h-59a	B	ÖI	184	07	00	81,98	}		
h-59b	B	ÖI	161	22	57	29,65	}		
h-59c	B	ÖI	270	38	13	18,07	}		
h-60	B	ÖI	160	42	18	515,98	}		Monte Quaira Kerlskopf, 2836 m
h-61	A	ÖI	253	32	02	311,11	}		Corno Fana, 2820 m Def. Pfannhorn
h-62	B	ÖI	138	48	12	96,08	}		2708 m
h-63	B	Ö 2,25	164	32	31	137,68	—		2604 m
h-64	B	ÖI	179	35	32	15,15	—		2515 m
h-64a	B	ÖI	217	14	30	240,96	}		5
h-65	B	ÖI	143	55	27	49,17	—	2395 m	
h-66	A	ÖI	162	17	49	112,10	}	4	2386 m

COMMISSIONE ITALO-AUSTRIACA PER LA MISURAZIONE E DEMARCAZIONE DEL CONFINE DI STATO
 ÖSTERREICHISCH-ITALIENISCHE KOMMISSION FÜR DIE VERMESSUNG UND VERMARKUNG DER STAATSGRENZE

Descrizione del confine

Grenzbeschreibung

Settore/Abschnitt: B

Sezione/Unterabschnitt: h

Pagina/Seite: 5

Sigla del termine di confine Bezeichnung des Grenzzeichens	Tipo Type	Ubicazione e distanza dal punto di confine Lage und Entfernung zum Grenzpunkt		Angolo orizzontale Horizontalwinkel			Distanza del termine di confine successivo Entfernung zum folgenden Grenzzeichen	Andamento della linea di confine verso il punto demarcato successivo Grenzverlauf zum folgenden vermarkten Grenzpunkte	Foglio della carta di confine Grenzplan Blatt	Note Anmerkungen
		B		o	'	"				
1	2	3	4			5	6	7	8	
h-67	A	ÖI	231	08	53	110,27	} 2	6	2375 m	
h-68	A	ÖI	143	39	35	22,05	—		2347 m	
h-69	A	ÖI	212	51	35	18,91	}		2340 m	
h-69a	B	ÖI	216	27	20	24,41	}			
h-70	A	ÖI	121	02	26	69,50	—		2332 m	
h-71	A	ÖI	173	13	03	75,30	—		2318 m	
h-72	A	ÖI	248	48	26	32,71	} 3		2289 m	
h-73	A	ÖI	144	47	12	81,92	—		2286 m	
h-74	A	ÖI	186	21	58	87,31	—		2257 m	
h-75	A	ÖI	157	49	47	47,75	—		2221 m	
h-76	A	ÖI	225	57	46	64,17	—	Forcella di Castes Gsieser Torl 2205 m		
h-77	A	ÖI	132	02	12	26,74	—	2209 m		
h-78	A	ÖI	139	18	52	39,33	} 2	2209 m		
h-79	A	ÖI	207	04	03	25,06	—	7 2218 m		
h-79a	A	ÖI	145	08	55	80,45	} 5			
h-80	A	ÖI	263	11	41	86,96	—	2235 m		
h-81	B	ÖI	153	50	20	25,64	—	2276 m		
h-81a	A	ÖI	130	31	55	17,09	—			
h-81b	B	ÖI	222	55	18	14,75	—			
h-81c	B	ÖI	200	31	32	17,69	—			

COMMISSIONE ITALO-AUSTRIACA PER LA MISURAZIONE E DEMARCAZIONE DEL CONFINE DI STATO
 ÖSTERREICHISCH-ITALIENISCHE KOMMISSION FÜR DIE VERMESSUNG UND VERMARKUNG DER STAATSGRENZE

Descrizione del confine

Grenzbeschreibung

Settore/Abschnitt: B

Sezione/Unterabschnitt: h

Pagina/Seite: 6

Biglia del termine di confine Bezeichnung des Grenzzeichens	Tipo Type	Ubicazione e distanza del punto di confine Lage und Entfernung zum Grenzpunkt	Angolo orizzontale Horizontalwinkel			Distanza dal termine di confine successivo Entfernung zum folgenden Grenzzeichen	Andamento della linea di confine verso il punto demarcato successivo Grenzverlauf zum folgenden vermarkten Grenzpunkte	Foglio della carta di confine Grenzplan Blatt	Note Anmerkungen	
			°	'	"					
1	2	3	4			5	6	7	8	
h-82	A	" ÖI	131	48	05	15,83	—	7	2289 m	
h-82a	B	" ÖI	134	17	29	44,64	—		2324 m	
h-83	A	" ÖI	220	05	51	30,04	—		2343 m	
h-84	A	" ÖI	209	29	19	43,04	—		2365 m	
h-85	A	" ÖI	178	47	03	38,24	—		2382 m	
h-86	A	" ÖI	142	43	49	41,11	—		2387 m	
h-87	A	" ÖI	256	34	55	121,41	} 3		2422 m	
h-88	A	" ÖI	172	33	32	191,70	} 9		2490 m	
h-89	A	" ÖI	206	07	01	8,85	—		8	Campopianca Plankfeld 2662 m
h-89a	B	" ÖI	118	55	40	28,35	—			2641 m
h-89b	A	" ÖI	203	28	59	319,50	}			2709 m
h-90	A	" ÖI	228	19	09	179,39	}			2700 m
h-91	A	" ÖI	175	50	11	196,28	}			2703 m
h-92	A	" ÖI	150	29	08	176,94	}			
h-93	A	" ÖI	176	02	21	34,93	—	2741 m		
h-93a	B	" ÖI	226	26	03	18,90	—			
h-94	B	" ÖI	194	52	36	374,88	}	M. Altacroce Hochkreuz Sp. 2740 m		
h-95	A	" ÖI	195	24	56	332,64	}			
h-96	A	" ÖI	139	59	28	108,48	} 4	9	2717 m	
h-97	B	" ÖI	152	09	44	145,45	} 5			

COMMISSIONE ITALO-AUSTRIACA PER LA MISURAZIONE E DEMARCAZIONE DEL CONFINE DI STATO
 ÖSTERREICHISCH-ITALIENISCHE KOMMISSION FÜR DIE VERMESSUNG UND VERMARKUNG DER STAATSGRENZE

Descrizione del confine

Grenzbeschreibung

Settore/Abschnitt: B

Sezione/Unterabschnitt: h

Pagina/Seite: 7

Sigla del termine di confine Bezeichnung des Grenzzeichens	Tipo Type	Ubicazione e distanza dal punto di confine Lage und Entfernung zum Grenzpunkt	Angolo orizzontale Horizontalwinkel			Distanza dal termine di confine successivo Entfernung zum folgenden Grenzzeichen	Andamento della linea di confine verso il punto demarcato successivo Grenzverlauf zum folgenden vermarkten Grenzpunkte	Foglio della carta di confine Grenzplan Blatt	Note Anmerkungen	
			°	'	"					m
1	2	3	4			5	6	7	8	
h-98	A	ÖI	134	16	-13	39,22	} 1	9	2719 m	
h-99	A	ÖI	227	50	06	91,07	—		2702 m	
h-100	A	ÖI	136	08	21	35,75	} 1		2658 m	
h-101	A	ÖI	225	53	25	91,55	—		2644 m	
h-102	A	ÖI	133	16	31	23,16	—		2620 m	
h-103	A	ÖI	269	59	35	69,39	} 3		2622 m	
h-104	A	ÖI	128	37	35	331,29	} 18		Sella di Foi Pfoi Sattel 2617 m	
h-105	A	ÖI	164	57	27	116,22	} 7		2611 m	
h-106	A	ÖI	144	06	07	75,46	} 4		10	2586 m
h-107	A	ÖI	211	11	44	146,61	} 12			2604 m
h-108	A	ÖI	205	45	23	326,21	} 13			2601 m
h-109	A	ÖI	147	28	43	93,97	} 2		11	2682 m
h-110	A	ÖI	258	35	57	77,79	} 8			Monte Chiaro Hellböden 2710 m
h-111	A	ÖI	260	06	48	48,62	} 3			2701 m
h-112	A	ÖI	134	05	54	51,26	—			2688 m
h-113	A	ÖI	254	40	36	45,07	} 1			2670 m
h-114	A	ÖI	78	41	29	111,35	—		2665 m	
h-115	A	ÖI	169	58	19	85,00	} 7	2646 m		
h-116	A	ÖI	145	53	28	55,76	} 2	2631 m		
h-117	A	ÖI	185	00	35	72,15	} 3	2625 m		

2

h

COMMISSIONE ITALO-AUSTRIACA PER LA MISURAZIONE E DEMARCAZIONE DEL CONFINE DI STATO
 ÖSTERREICHISCH-ITALIENISCHE KOMMISSION FÜR DIE VERMESSUNG UND VERMARKUNG DER STAATSGRENZE

Descrizione del confine

Grenzbeschreibung

Settore/Abschnitt: B

Sezione/Unterabschnitt: h

Pagina/Seite: 8

Sigla del termine di confine Bezeichnung des Grenzzeichens	Tipo Type	Ubicazione e distanza dal punto di confine Lage und Entfernung zum Grenzpunkt		Angolo orizzontale Horizontalwinkel	Distanza dal termine di confine successivo Entfernung zum folgenden Grenzzeichen	Andamento della linea di confine verso il punto demarcato successivo Grenzverlauf zum folgenden vermarkten Grenzpunkte	Foglio della carta di confine Grenzplan Blatt	Note Anmerkungen
		3	4					
h-118	A	" OI	204 50 17	120,51	—	11	2629 m	
h-119	A	" OI	198 59 51	126,36	} 10		2582 m	
h-120	A	" OI	193 06 51	169,08	} 18		Forcella di Poi nord, 2542 m Vd.Gsieser Lenke	
h-121	A	" OI	152 08 04	94,04	} 5	12	2629 m	
h-122	A	" OI	249 36 49	31,24	—		2616 m	
h-123	A	" OI	71 14 24	72,04	} 6	2627 m		
h-123a	B	" OI	264 17 38	5,64	—	13	2606 m	
h-123b	B	" OI	147 28 02	21,15	—		2605 m	
h-124	B	" OI	141 18 19	293,43	} 22	13	2594 m	
h-125	A	" OI	201 58 42	453,27	}		Forcella di Poi sud, 2588 m Ht.Gsieser Lenke	
h-126	A	" OI	112 24 14	215,69	}	13	2718 m	
h-127	B	" OI	210 32 50	230,44	}		2700 m	
h-128	A	" OI	228 50 20	475,00	}	13	M.Ripa, 2774 m Riepen Spitze	
h-129	A	" OI	88 43 19	247,49	}		M.Bosco, 2755 m Heimwald	
h-130	A	" OI	189 28 19	568,54	}	13	Giogo del Bosco Heimwald Jöchl 2644 m	
h-131	A	" OI	263 24 39	541,44	}		Monte Lavinarossa Rotlahner, 2735 m	
h-132	A	" OI	164 13 53	412,52	}	13	2627 m	
h-133	A	" OI	232 12 09	1094,63	}		2683 m	
h-134	A	" OI	166 09 37	145,51	} 6	14	Montecolle Geil, 2494 m	
h-135	A	" OI	199 49 27	124,35	—		2450 m	

COMMISSIONE ITALO-AUSTRIACA PER LA MISURAZIONE E DEMARCAZIONE DEL CONFINE DI STATO
 ÖSTERREICHISCH-ITALIENISCHE KOMMISSION FÜR DIE VERMESSUNG UND VERMARKUNG DER STAATSGRENZE

Descrizione del confine

Grenzbeschreibung

Settore/Abschnitt: B

Sezione/Unterabschnitt: h

Pagina/Seite: 9

Sigla del termine di confine Bezeichnung des Grenzzeichens	Tipo Type	Ubicazione e distanza dal punto di confine Lage und Entfernung zum Grenzpunkt	Angolo orizzontale Horizontalwinkel				Distanza dal termine di confine successivo Entfernung zum folgenden Grenzzeichen	Andamento della linea di confine verso il punto demarcato successivo Grenzverlauf zum folgenden vermarkten Grenzpunkte	Foglio della carta di confine Grenzplan Blatt	Note Anmerkungen
			°	'	''	'''				
1	2	3	4				5	6	7	8
h-136	A	"OI	188	12	14		53,05	} 2	14	2399 m
h-137	A	"OI	141	28	27		112,45	—		2379 m
h-138	A	"OI	211	14	36		383,35	} 29		Forcella di Ciarnil Kalkstein Jöchel
h-139	A	"OI	159	08	02		828,11	} 37	15	2349 m
h-140	A	"OI	123	44	48		1203,60	} 16		16
h-141	A	"OI	169	39	11		342,82	} 18	17	Bocchetta di Val lesella, 2441 m Fisell
h-142	A	"OI	254	44	14		214,30	} 8		Pizzodi Vallesella Pürglers Gunge 2500 m
h-143	A	"OI	175	50	44		31,90	} 1		2478 m
h-144	A	"OI	208	53	03		81,69	} 1	18	2470 m
h-145	A	"OI	231	44	17		40,31	—		2469 m
h-146	A	"OI	90	16	48		227,49	} 16		2473 m
h-147	A	"OI	160	30	35		498,70	} 38	18	2467 m
h-148	A	"OI	247	54	15		143,88	} 9		2509 m
h-149	A	"OI	124	19	10		15,30	—		2487 m
h-150	A	"OI	229	34	31		88,07	—	19	Grubers Lenke 2488 m
h-151	A	"OI	186	00	02		183,61	} 10		2490 m
h-152	A	"OI	113	18	02		96,73	—		2544 m
h-153	A	"OI	233	43	55		96,29	—	19	2586 m
h-154	A	"OI	82	34	48		67,82	} 4		2607 m
h-155	A	"OI	211	27	26		307,21	} 19		Cornetto di Fana Gaishörndl 2615 m

Settore: B
Abschnitt:

Sezione: h
Unterabschnitt:

Descrizione del confine
Grenzbeschreibung

Il presente documento di confine consta di 10 pagine.
È stato approvato dalla Commissione italo-austriaca per la misurazione e
demarcazione del confine di Stato il 13 giugno 1983
a Graz

Das vorliegende Grenzdokument besteht aus 10 Seiten;
es wurde von der österreichisch-italienischen Kommission für die Vermes-
sung und Vermarkung der Staatsgrenze am 13. Juni 1983
in Graz genehmigt.

Il Capo della
Delegazione italiana

Der Leiter der
italienischen Delegation



Il Capo della
Delegazione austriaca

Der Leiter der
österreichischen Delegation



Commissione italo-austriaca per la misurazione e demarcazione
del confine di Stato

"Österreichisch-italienische Kommission für die Vermessung und
Vermarkung der Staatsgrenze"

CONFINE DI STATO ITALO-AUSTRIACO
"ÖSTERREICHISCH-ITALIENISCHE STAATSGRENZE"

Settore:
Abschnitt: **B**

Sezione:
Unterabschnitt: **K**

Descrizione del confine
Grenzbeschreibung

COMMISSIONE ITALO-AUSTRIACA PER LA MISURAZIONE E DEMARCAZIONE DEL CONFINE DI STATO
 ÖSTERREICHISCH-ITALIENISCHE KOMMISSION FÜR DIE VERMESSUNG UND VERMARKUNG DER STAATSGRENZE

Descrizione del confine

Grenzbeschreibung

Settore/Abschnitt: B

Sezione/Unterabschnitt: k

Pagina/Seite: 1

Sigla del termine di confine Bezeichnung des Grenzzeichens	Tipo Type	Ubicazione e distanza del punto di confine Lage und Entfernung zum Grenzpunkt	Angolo orizzontale Horizontalwinkel			Distanza dal termine di confine successivo Entfernung zum folgenden Grenzzeichen	Andamento della linea di confine verso il punto demarcato successivo Grenzverlauf zum folgenden vermarkten Grenzpunkte	Foglio della carta di confine Grenzplan Blatt	Note Anmerkungen
			°	'	"				
1	2	3	4			5	6	7	8
k-1	A	"OI	183	15	51	470,68	} 24	1 2 3	Cornetto di Confine Markinkerle, 2545 m 2502 m La linea di confine è determinata da una spezzata di 5 segmenti rettilinei. Die Grenzlinie wird durch eine gebro- chene Linie gebil- det, bestehend aus 5 geraden Stücken
k-2	B	"OI	165	31	16	300,27	} 12		
k-3	B	"OI	214	20	03	99,32	4 vvvv		
k-4	B	"OI	161	52	32	185,28	} 8		
k-5	A	"OI	209	49	04	165,33	} 8		
k-6	B	"OI	126	43	02	181,96	} 12		
k-7	B	"OI	168	05	30	228,30	} 9		
k-8	A	"OI	197	14	03	220,86	} 6		
k-9	A	"OI	155	05	11	110,83	} 2		
k-10	A	"OI	260	48	03	148,39	—		
k-11	A	"OI	157	47	56	66,62	—		
k-12	A	"OI	166	18	41	118,78	—		
k-13	B	"OI	157	06	54	228,22	—		
k-14	A	"OI	232	35	26	193,97	} 6		
k-15	A	"OI	202	59	55	131,87	} 5		
k-16	A	"OI	205	00	03	191,40	} 11		
k-17	A	"OI	198	12	27	51,25	} 4		
k-17a	A	"OI	163	34	42	101,56	2 vvvv		
k-18	B	"OI	143	02	52	151,83	—		
k-19	A	"OI	172	13	40	61,24	—		

COMMISSIONE ITALO-AUSTRIACA PER LA MISURAZIONE E DEMARCAZIONE DEL CONFINE DI STATO
 ÖSTERREICHISCH-ITALIENISCHE KOMMISSION FÜR DIE VERMESSUNG UND VERMARKUNG DER STAATSGRENZE

Descrizione del confine

Grenzbeschreibung

Settore/Abschnitt: B

Sezione/Unterabschnitt: k

Pagina/Seite: 2

Sigla del termine di confine Bezeichnung des Grenzzeichens	Tipo Type	Ubicazione e distanza dal punto di confine Lage und Entfernung zum Grenzpunkt		Angolo orizzontale Horizontalwinkel	Distanza del termine di confine successivo Entfernung zum folgenden Grenzzeichen	Andamento della linea di confine verso il punto demarcato successivo Grenzverlauf zum folgenden vermarkten Grenzpunkte	Foglio della carta di confine Grenzplan Blatt	Note Anmerkungen
		°	'					
1	2	3		4	5	6	7	8
k-20	A	°	01	206 09 59	151,06	—	3	2347 m
k-21	A	°	01	182 58 54	66,42	—		2342 m
k-22	A	°	01	172 59 50	88,77	—		2322 m
k-23	A	°	01	170 47 07	226,90	—		2284 m
k-24	A	°	01	175 15 03	37,29	—	4	2144 m
k-25	B	°	01	178 45 19	319,58	18 vvvv		5
k-26	B	°	03,58	181 40 21	181,56	7 vvvv		
k-27	B	I	5,05	179 16 39 180 39 35	330,50 317,58	22 vvvv		
k-28	A	°	09,33	177 32 12	277,14	13 vvvv		
k-28	B	I	5,76	177 23 16	294,98			
k-29	A	°	04,80	198 25 17	404,35	33 vvvv		
k-29	B	I	9,37	198 26 39	395,90			
k-30	A	°	14,77	171 45 00	556,94	25 vvvv		
k-30	B	I	5,26	169 24 58	558,27			
k-31	A	°	08,79	189 53 38	77,30	3 vvvv	6	
k-31	A	I	0,69	191 15 49	75,75			
k-31a	A	°	06,50	196 23 40	96,36	5 vvvv		
k-31a	A	I	3,50	194 35 51	95,64			
k-31b	A	°	04,51	185 42 48	36,20	vvvv		
k-31b	A	I	2,92	175 23 03	35,76			

COMMISSIONE ITALO-AUSTRIACA PER LA MISURAZIONE E DEMARCAZIONE DEL CONFINE DI STATO
 ÖSTERREICHISCH-ITALIENISCHE KOMMISSION FÜR DIE VERMESSUNG UND VERMARKUNG DER STAATSGRENZE

Descrizione del confine

Grenzbeschreibung

Settore/Abschnitt: B

Sezione/Unterabschnitt: k

Pagina/Seite: 3

Sigla del termine di confine Bezeichnung des Grenzzeichens	Tipo Type	Ubicazione e distanza del punto di confine Lage und Entfernung zum Grenzpunkt		Angolo orizzontale Horizontalwinkel			Distanza del termine di confine successivo Entfernung zum folgenden Grenzzeichen	Andamento della linea di confine verso il punto demarcato successivo Grenzverlauf zum folgenden vermarkten Grenzpunkte	Foglio della carta di confine Grenzplan Blatt	Note Anmerkungen				
		"	'''	o	'	''					'''			
1	2	3		4			5	6	7	8				
k-31c	A	"	0	4,30	157	59	08	43,56	2 vvvv	6	1142 m			
k-31c	A	I		2,96	177	05	01	43,14						
k-32	A	"	0	2,73	183	56	05	33,73	3 vvvv	7	Non materializzato Nicht vermarktet			
k-32	A	I		2,77	179	16	14	35,10						
k-32a	A	"	0	3,82	164	39	32	57,18	2 vvvv	8	Il confine segue la linea mediana della Drava nella ubicazione del 1922; essa non corrisponde, in alcuni tratti, al- la linea mediana del fiume.			
k-32a	A	I		3,33	155	06	46	58,57						
k-32b	-	"	0	I	183	32	55	190	29	41	172,77		9	Valico stradale di Passo alla Drava Grenzübergang Arnbach-Winnebach
k-32c	A	"	0	I	180	00	00	16,41						
k-32d	A	I		5,17	69	55	14	75,12	2 vvvv	9	Die Grenze folgt der Mittellinie der Drau nach dem Stand 1922; sie stimmt mit der jetzigen Mittel- linie des Flusses nicht mehr überein			
k-32e	A	"	0	14,36	291	00	05	21,09						
k-33	A	"	0	I	178	09	50	8,81		9	1114 m			
k-34	C	"	0	I	180	16	40	10,59						
k-34a	A	"	0	I	102	12	16	19,98		9	1138 m			
k-34b	A	"	0	I	179	59	58	19,97						
k-34c	A	"	0	I	183	51	32	47,00		9	1138 m			
k-35	A	"	0	I	260	16	42	14,85						
k-35a	C	"	0	I	178	20	22	74,67		9	1138 m			
k-35b	A	"	0	I	180	00	00	56,03						
k-35c	A	"	0	I	180	00	00	28,44		9	1138 m			
k-36	A	"	0	I	176	33	29	71,60						

COMMISSIONE ITALO-AUSTRIACA PER LA MISURAZIONE E DEMARCAZIONE DEL CONFINE DI STATO
 ÖSTERREICHISCH-ITALIENISCHE KOMMISSION FÜR DIE VERMESSUNG UND VERMARKUNG DER STAATSGRENZE

Descrizione del confine
 Grenzbeschreibung

Settore/Abschnitt: B

Sezione/Unterabschnitt: k

Pagina/Seite: 4

Sigla del termine di confine Bezeichnung des Grenzzeichens	Tipo Type	Ubicazione e distanza dal punto di confine Legge und Entfernung zum Grenzpunkt		Angolo orizzontale Horizontalwinkel		Distanza del termine di confine successivo Entfernung zum folgenden Grenzzeichen		Andamento della linea di confine verso il punto demarcato successivo Grenzverlauf zum folgenden vermarkten Grenzpunkte	Foglio della carta di confine Grenzplan Blatt	Note Anmerkungen
		"	"	"	"	"	"			
1	2	3	4	5	6	7	8			
k-36a	A	"	OI	180	00 00	37,61	—			
k-37	A	"	OI	177	18 39	57,36	—		9	1170 m
k-37a	A	"	OI	180	00 00	42,38	—			
k-38	A	"	OI	191	30 46	21,66	—			1242 m
k-38a	A	"	OI	180	00 00	21,72	—			
k-39	A	"	OI	175	33 56	40,54	—			1271 m
k-39a	A	"	OI	180	00 00	27,56	—			
k-39b	A	"	OI	180	00 00	46,59	—			
k-40	A	"	OI	172	09 35	141,56	} 4			1332 m
k-41	A	"	OI	177	33 54	65,79	} I			Il confine segue la displuviale per cir- ca 25m, quindi pro- segue con una spez- zata di 3 segmenti rettilinei. Die Grenze folgt entlang der Wasser- scheide etwa 25m; dann wird die Grenze linie durch eine gebrochene Linie gebildet, bestehend aus 3 geraden Stücken
k-41a	A	"	OI	177	49 25	56,55	} 3			
k-42	B	"	OI	181	26 18	61,95	} 1' 2' vvv			
k-43	B	"	OI	167	03 12	98,35	—			
k-44	A	"	OI	118	48 49	70,80	—			
k-45	A	"	OI	129	16 46	57,89	—			1529 m
k-46	A	"	OI	308	52 01	71,83	—			1522 m
k-47	A	"	OI	181	06 47	105,68	—		10	1564 m
k-48	A	"	OI	180	20 55	144,63	—			1621 m
k-49	B	"	OI	178	17 01	94,35	—			1673 m
k-50	A	"	OI	182	30 16	61,62	—			1711 m

COMMISSIONE ITALO-AUSTRIACA PER LA MISURAZIONE E DEMARCAZIONE DEL CONFINE DI STATO
 ÖSTERREICHISCH-ITALIENISCHE KOMMISSION FÜR DIE VERMESSUNG UND VERMARKUNG DER STAATSGRENZE

Descrizione del confine

Grenzbeschreibung

Settore/Abschnitt: B

Sezione/Unterabschnitt: k

Pagina/Seite: 5

Sigla del termine di confine Bezeichnung des Grenzzeichens	tipo Type	Ubicazione e distanza del punto di confine Lage und Entfernung zum Grenzpunkt	Angolo orizzontale Horizontalwinkel			Distanza dal termine di confine successivo Entfernung zum folgenden Grenzzeichen	Andamento della linea di confine verso il punto demarcato successivo Grenzverlauf zum folgenden vermarkten Grenzpunkte	Foglio delle carte di confine Grenzplan Blatt	Note Anmerkungen
			°	'	"				
1	2	3	4			5	6	7	8
k-51	B	"OI	176	27	52	87,34	—	10	1739 m
k-52	B	"OI	184	02	28	108,24	—		1816 m
k-53	B	"OI	191	09	59	166,23	—		1882 m
k-54	A	"OI	198	02	55	58,21	—	11	1958 m
k-55	A	"OI	162	50	10	138,01	—		1973 m
k-56	B	"OI	178	07	58	112,51	—		2024 m
k-57	A	"OI	140	14	04	67,78	—		2078 m
k-58	A	"OI	194	00	50	92,51	} 6		2096 m
k-59	B	"OI	182	12	36	88,95	} 5		2107 m
k-59a	B	"OI	164	19	53	159,89	} 2		2139 m
k-60	A	"OI	181	52	49	158,14	—		2208 m
k-60a	A	"OI	181	32	31	133,44	—		2245 m
k-61	A	"OI	177	29	22	129,21	—		2282 m
k-62	A	"OI	133	04	50	59,67	—	2369 m	
k-63	A	"OI	152	41	38	35,67	} 4	12	Orlo dei roccioni che strapiombano sulla testata della Val Filbuine
k-64	B	"OI	195	28	07	113,51	—		Rand des Felsen, der den Ursprung des Filbuinehochtales liberragt
k-65	B	"OI	234	09	19	76,38	} 3	2395 m	
k-66	B	"OI	182	11	35	79,60	—	2373 m	
k-67	B	"OI	273	34	52	83,52	—	2433 m	
k-68	A	"OI	95	48	06	3,16	—		

Settore: B
Abschnitt:

Sezione: X
Unterabschnitt:


Descrizione del confine
Grenzbeschreibung

Il presente documento di confine consta di 6 pagine.
È stato approvato dalla Commissione italo-austriaca per la misurazione e
demarcazione del confine di Stato il 13 giugno 1983
a Graz

Das vorliegende Grenzdokument besteht aus 6 Seiten;
es wurde von der österreichisch-italienischen Kommission für die Vermes-
sung und Vermarkung der Staatsgrenze am 13. Juni 1983
in Graz genehmigt.


Il Capo della
Delegazione italiana

Der Leiter der
italienischen Delegation



Il Capo della
Delegazione austriaca

Der Leiter der
österreichischen Delegation



**Österreichisch-italienische Kommission für die Vermessung und
Vermarkung der Staatsgrenze**
**Commissione italo-austriaca per la misurazione e demarcazione
del confine di Stato**

ÖSTERREICHISCH-ITALIENISCHE STAATSGRENZE
CONFINE DI STATO ITALO-AUSTRIACO

Abschnitt: **C**
Settore:

Unterabschnitt: **m**
Sezione:

Grenzbeschreibung
Descrizione del confine

ÖSTERREICHISCH-ITALIENISCHE KOMMISSION FÜR DIE VERMESSUNG UND VERMÄRKUNG DER STAATSGRENZE
 COMMISSIONE ITALO-AUSTRIACA PER LA MISURAZIONE E DEMARCAZIONE DEL CONFINE DI STATO

Grenzbeschreibung
 Descrizione del confine

Abschnitt/Settore: C

Unterabschnitt/Sezione: III

Seite/Pagina: 1

Bezeichnung des Grenzzeichens Sigla del termine di confine	Type Tipo	Lage und Entfernung zum Grenzpunkt Ubicazione e distanza dal punto di confine	Horizontalwinkel Angolo orizzontale			Entfernung zum folgenden Grenzzeichen Distanza dal termine di confine successivo	Grenzverlauf zum folgenden vermarkten Grenzpunkte Andamento della linea di confine verso il punto demarcato successivo	Grenzplan Blatt Foglio della carta di confine	Anmerkungen Note
			°	'	''				
1	2	3	4			5	6	7	8
m-1	<u>A</u>	ÖI	191	45	39	210,39	}2	1	2381m
m-2	A	ÖI	163	03	38	135,29	—		2393m
m-3	A	ÖI	225	28	15	123,70	}2		2379m
m-4	<u>A</u>	ÖI	140	07	38	105,93	³ vvvv		2360m
m-5	<u>A</u>	ÖI	176	47	12	44,92	—		2356m
m-6	<u>A</u>	ÖI	177	52	54	154,94	}8		2362m
m-7	<u>A</u>	ÖI	174	04	13	90,97	}2		2388m
m-8	A	ÖI	207	29	54	85,37	}1		2417m
m-9	A	ÖI	186	53	46	90,87	}3		2428m
m-10	A	ÖI	222	47	51	65,45	—		2426m
m-10a	<u>B</u>	ÖI	196	29	07	38,28	—		2416m
m-11	A	ÖI	118	02	55	65,78	}		2406m
m-12	<u>A</u>	ÖI	183	36	10	56,53	}		2400m
m-12a	<u>B</u>	ÖI	161	48	37	63,65	¹ vvvv		2388m
m-13	<u>A</u>	ÖI	151	47	13	75,49	}3		2381m
m-14	A	ÖI	225	55	31	63,37	}1		2387m
m-15	A	ÖI	148	34	09	143,25	}4		2390m
m-16	A	ÖI	187	37	16	63,03	}	2441m	
m-16a	<u>A</u>	ÖI	187	29	01	75,31	¹ vvvv	2454m	
m-17	<u>A</u>	ÖI	114	03	54	71,34	—	2472m	

20

K

ÖSTERREICHISCH-ITALIENISCHE KOMMISSION FÜR DIE VERMESSUNG UND VERMARKUNG DER STAATSGRENZE
 COMMISSIONE ITALO-AUSTRIACA PER LA MISURAZIONE E DEMARCAZIONE DEL CONFINE DI STATO

Grenzbeschreibung
 Descrizione del confine

Abschnitt/Settore: C

Unterabschnitt/Sezione: m

Seite/Pagina: 2

Bezeichnung des Grenzzeichens Sigla del termine di confine	Type Tipo	Lage und Entfernung zum Grenzpunkt Ubicazione e distanza dal punto di confine	Horizontalwinkel Angolo orizzontale			Entfernung zum folgenden Grenzzeichen Distanza dal termine di confine successivo	Grenzverlauf zum folgenden vermarkten Grenzpunkte Andamento della linea di confine verso il punto demarcato successivo	Grenzplan Blatt Foglio della carta di confine	Anmerkungen Note
			°	'	''				
1	2	3	4			5	6	7	8
m-18	<u>A</u>	ÖI	216	53	28	36,07	—	2	2506m
m-18a	<u>A</u>	ÖI	163	10	42	61,97	—		2518m
m-19	A	ÖI	162	47	51	57,68	—		2534m
m-20	<u>A</u>	ÖI	299	18	36	70,76	—		Hochgruben Tovo Alto 2538m
m-21	A	ÖI	167	06	14	50,82	—		2534m
m-21a	<u>A</u>	ÖI	169	19	25	73,63	—		2523m
m-22	<u>A</u>	ÖI	216	17	26	61,59	1 vvvv		2497m
m-23	A	ÖI	143	02	29	70,89	}		2490m
m-24	A	ÖI	182	54	57	76,22	}2		2490m
m-25	A	ÖI	144	53	16	74,88	}2		2480m
m-26	<u>A</u>	ÖI	171	21	51	93,48	5 vvvv	2470m	
m-27	A	ÖI	221	18	28	142,23	4 vvvv	2491m	
m-28	<u>A</u>	ÖI	134	29	22	80,29	3 vvvv	Hornischeck Monte Arneso 2550m	
m-29	<u>A</u>	ÖI	179	27	06	156,02	}6	2521m	
m-30	<u>A</u>	ÖI	183	03	51	209,09	}15	2483m	
m-31	<u>A</u>	ÖI	148	26	27	93,56	}4	2488m	
m-31a	<u>A</u>	ÖI	183	28	02	255,30	}11	2505m	
m-32	A	ÖI	191	20	53	189,18	}9	2511m	
m-32a	<u>B</u>	ÖI	211	14	06	70,22	}1	2569m	
m-33	<u>B</u>	ÖI	201	49	19	143,22	5 vvvv	Hollbrucker Sp. Cima di Pontegrotta 2580m	

17

17

ÖSTERREICHISCH-ITALIENISCHE KOMMISSION FÜR DIE VERMESSUNG UND VERMARKUNG DER STAATSGRENZE
 COMMISSIONE ITALO-AUSTRIACA PER LA MISURAZIONE E DEMARCAZIONE DEL CONFINE DI STATO

Grenzbeschreibung
 Descrizione del confine

Abschnitt/Settore: C

Unterabschnitt/Sezione: m

Seite/Pagina: 3

Bezeichnung des Grenzzeichens Sigla del termine di confine	Type Tipo	Lage und Entfernung zum Grenzpunkt Ubicazione e distanza dal punto di confine	Horizontalwinkel Angolo orizzontale			Entfernung zum folgenden Grenzzeichen Distanza dal termine di confine successivo	Grenzverlauf zum folgenden vermarkten Grenzpunkte Andamento della linea di confine verso il punto demarcato successivo	Grenzplan Blatt Foglio della carta di confine	Anmerkungen Note
			o	'	"				
1	2	3	4			5	6	7	8
m-34	A	ÖI	212	10	12	283,85	13 vvvv	4	25 44m
m-34a	B	ÖI	140	30	54	13,63	—		25 52m
m-34b	A	ÖI	201	16	57	40,95	2 vvvv		25 52m
m-35	A	ÖI	156	58	44	54,97	—		25 58m
m-35a	B	ÖI	125	52	20	40,38	—	5	25 58m
m-35b	B	ÖI	198	21	14	61,38	2 vvvv		25 53m
m-35c	B	ÖI	144	31	47	14,62	—		25 55m
m-35d	B	ÖI	187	51	40	25,48	—		25 41m
m-36	B	ÖI	211	41	51	79,90	}3	6	25 44m
m-36a	A	ÖI	187	19	36	194,65	}4		25 22m
m-37	B	ÖI	189	06	25	233,60	}		24 34m
m-37a	B	ÖI	186	22	10	73,44	}		24 34m
m-38	A	ÖI	189	10	45	165,97	—	6	24 51m
m-39	A	ÖI	217	53	25	8,51	}		24 12m
m-39a	B	ÖI	140	49	29	80,23	}		24 29m
m-40	B	ÖI	163	38	38	360,07	}		25 23m
m-41	A	ÖI	108	56	48	318,46	}	6	25 23m
m-42	A	ÖI	225	13	03	555,81	}		25 29m Punt. alla metà 2592m
m-43	A	ÖI	234	57	32	191,69	}		26 35m
m-44	B	ÖI	118	36	16	179,89	}		26 13m

17

10

ÖSTERREICHISCH-ITALIENISCHE KOMMISSION FÜR DIE VERMESSUNG UND VERMARKUNG DER STAATSGRENZE
 COMMISSIONE ITALO-AUSTRIACA PER LA MISURAZIONE E DEMARCAZIONE DEL CONFINE DI STATO

Grenzbeschreibung
 Descrizione del confine

Abschnitt/Settore: C

Unterabschnitt/Sezione: m

Seite/Pagina: 4

Bezeichnung des Grenzzeichens Sigla del termine di confine	Type Tipo	Lage und Entfernung zum Grenzpunkt Ubicazione e distanza dal punto di confine	Horizontalwinkel Angolo orizzontale				Entfernung zum folgenden Grenzzeichen Distanza dal termine di confine successivo	Grenzverlauf zum folgenden vermarkten Grenzpunkte Andamento della linea di confine verso il punto demarcato successivo	Grenzplan Blatt Foglio della carta di confine	Anmerkungen Note
			o	'	''	'''				
1	2	3	4				5	6	7	8
m-45	<u>B</u>	ÖI	193	01	20		273,98	}	6	2569m
m-46	<u>A</u>	ÖI	197	39	52		158,04	}		2650m
m-47	B	ÖI	171	41	19		41,65	—		2608m
m-47a	<u>B</u>	ÖI	156	06	14		76,79	}		2611m
m-48	A	ÖI	183	45	47		61,00	}		2613m
m-49	<u>A</u>	ÖI	164	51	31		50,33	}		2608m
m-49a	<u>B</u>	ÖI	248	30	15		17,07	}		2602m
m-49b	<u>B</u>	ÖI	117	38	24		24,76	}		2606m
m-49c	<u>B</u>	ÖI	143	44	18		15,78	}		2610m
m-50	B	ÖI	192	35	36		129,41	}		2612m
m-50a	<u>B</u>	ÖI	205	00	29		140,46	}		2622m
m-51	A	ÖI	111	34	01		10,75	—		Eisenreich Montagna del Ferro 2665a
m-51a	<u>B</u>	ÖI	281	11	56		90,87	}2		2662m
m-51b	<u>B</u>	ÖI	170	26	49		40,01	—	7 2638m	
m-51c	<u>B</u>	ÖI	180	08	10		54,90	}2	2635m	
m-52	B	ÖI	153	21	22		33,89	}	2623m	
m-52a	<u>A</u>	ÖI	186	07	40		33,29	}	2627m	
m-53	B	ÖI	186	20	07		46,49	}	2626m	
m-53a	<u>B</u>	ÖI	174	37	49		80,56	}3		
m-54	<u>A</u>	ÖI	227	29	10		304,74	9 vvvv	2630m	

ÖSTERREICHISCH-ITALIENISCHE KOMMISSION FÜR DIE VERMESSUNG UND VERMARKUNG DER STAATSGRENZE
 COMMISSIONE ITALO-AUSTRIACA PER LA MISURAZIONE E DEMARCAZIONE DEL CONFINE DI STATO

Grenzbeschreibung
 Descrizione del confine

Abschnitt/Settore: C

Unterabschnitt/Sezione: m

Seite/Pagina: 5

Bezeichnung des Grenzzeichens Sigla del termine di confine	Type Tipo	Lage und Entfernung zum Grenzpunkt Ubicazione e distanza dal punto di confine	Horizontalwinkel Angolo orizzontale			Entfernung zum folgenden Grenzzeichen Distanza dal termine di confine successivo	Grenzverlauf zum folgenden vermarkten Grenzpunkte Andamento della linea di confine verso il punto demarcato successivo	Grenzplan Blatt Foglio della carta di confine	Anmerkungen Note	
			o	'	"					
1	2	3	4			5	6	7	8	
m-54a	B	ÖI	223	23	38	35,25	—	7	2605m	
m-55	B	ÖI	167	59	37	525,31	}14		2617m	
m-56	A	ÖI	159	57	58	62,84	}1		2564m	
m-56a	A	ÖI	184	31	23	118,19	}3		2558m	
m-57	B	ÖI	165	56	17	113,39	}2		2535m	
m-58	B	ÖI	236	49	00	46,11	—		8	2539m
m-59	B	ÖI	89	16	25	108,70	—			2536m
m-60	A	ÖI	170	58	04	30,69	—		2532m	
m-61	A	ÖI	168	40	10	90,61	}6		2539m	
m-62	B	ÖI	182	46	09	380,50	}12		2558m	
m-63	B	ÖI	200	03	36	224,98	}6		Cima Frugnani, 2558m	
m-64	A	ÖI	117	17	06	57,74	—		2506m	
m-65	A	ÖI	231	47	37	107,45	2 vvvv		2484m	
m-66	A	ÖI	115	28	39	64,19	}3	Obstanser Sattel Forc. Pala d. Ortì 2462m		
m-67	A	ÖI	239	34	40	18,23	—	9	2478m	
m-68	A	ÖI	179	40	27	70,86	—		2478m	
m-69	B	ÖI	197	57	42	56,71	1 vvvv		2512m	
m-70	A	ÖI	188	27	41	35,75	—		2523m	
m-71	B	ÖI	176	19	50	45,85	—		2536m	
m-72	B	ÖI	54	47	34	8,02	—		2539m	

ÖSTERREICHISCH-ITALIENISCHE KOMMISSION FÜR DIE VERMESSUNG UND VERMARKUNG DER STAATSGRENZE
 COMMISSIONE ITALO-AUSTRIACA PER LA MISURAZIONE E DEMARCAZIONE DEL CONFINE DI STATO

Grenzbeschreibung
 Descrizione del confine

Abschnitt/Settore: C

Unterabschnitt/Sezione: ■

Seite/Pagina: 6

Bezeichnung des Grenzzeichens Sigla dei termini di confine	Type Tipo	Lage und Entfernung zum Grenzpunkt Ubicazioni e distanza del punto di confine	Horizontalwinkel Angolo orizzontale			Entfernung zum folgenden Grenzzeichen Distanza del termine di confine successivo	Grenzverlauf zum folgenden vermarkten Grenzpunkte Andamento della linea di confine verso il punto demarcato successivo	Grenzplan Blatt Foglio della carta di confine	Anmerkungen Note
			o	'	''				
1	2	3	4			5	6	7	8
m-73	B	ÖI	237	42	03	42,56	—	9	2539m
m-74	B	ÖI	203	56	52	38,08	—		2563m
m-75	A	ÖI	112	42	09	63,32	—		2579m
m-76	B	ÖI	259	02	05	28,96	—		2582m
m-77	B	ÖI	106	33	14	36,09	—		2581m
m-78	B	ÖI	284	09	17	37,31	—		2585m
m-79	B	ÖI	169	50	06	47,07	}1	10	2573m
m-80	<u>B</u>	ÖI	189	41	35	27,63	}1		2567m
m-81	B	ÖI	181	58	35	64,36	—		2575m
m-82	<u>A</u>	ÖI	97	41	49	369,65	}11	Pfannspitze Cima Vanscuro	2587m
m-83	<u>B</u>	ÖI	259	11	23	282,27	}1		2678m
m-84	<u>B</u>	ÖI	230	47	35	222,85	}	11	2617m
m-85	B	ÖI	102	27	52	550,08	}		2601m
m-86	B	ÖI	196	50	30	37,60	—		2620m
m-87	B	ÖI	166	24	17	89,89	}1		2623m
m-88	B	ÖI	124	45	03	35,17	—		2632m
m-89	<u>B</u>	ÖI	193	25	40	14,16	—		2645m
m-90	B	ÖI	228	49	51	47,47	}4	12	Kleiner Kinigat Monte Cavallatto
m-91	B	ÖI	208	09	55	56,77	}3		2671m
m-92	<u>B</u>	ÖI	212	08	03	41,26	}2		2662m

ÖSTERREICHISCH-ITALIENISCHE KOMMISSION FÜR DIE VERMESSUNG UND VERMARKUNG DER STAATSGRENZE
 COMMISSIONE ITALO-AUSTRIACA PER LA MISURAZIONE E DEMARCAZIONE DEL CONFINE DI STATO

Grenzbeschreibung
 Descrizione del confine

Abschnitt/Settore: C

Unterabschnitt/Sezione: m

Seite/Pagina: 7

Bezeichnung des Grenzzeichens Sigla del termine di confine	Type Tipo	Lage und Entfernung zum Grenzpunkt Ubicazione e distanza dal punto di confine	Horizontalwinkel Angolo orizzontale		Entfernung zum folgenden Grenzzeichen Distanza del termine di confine successivo	Grenzverlauf zum folgenden vermarkten Grenzpunkte Andamento della linea di confine verso il punto demarcato successivo	Grenzplan Blatt Foglio della carta di confine	Anmerkungen Note
			°	'				
1	2	3	4		5	6	7	8
m-93	B	ÖI	147	08	41	49,32	}5	2628m
m-94	B	ÖI	222	43	42	45,42	}2	2601m
m-95	B	ÖI	139	35	01	87,27	—	2566m
m-96	<u>B</u>	ÖI	139	16	10	88,94	}4	2515m
m-97	B	ÖI	187	07	37	40,73	}2	2549m
m-98	B	ÖI	223	38	57	48,32	—	2579m
m-99	B	ÖI	162	10	27	296,97	}11	2638m
m-100	B	ÖI	181	11	02	268,14	}	Großer Kinigat 2689m Monte Cavallino
m-101	-	ÖI	186	58	38	137,07	}	nicht vermarkt 2686m non materializzato
m-102	-	ÖI	236	29	05	67,32	—	nicht vermarkt 2657m non materializzato
m-103	B	ÖI	183	08	59	106,24	—	2533m
m-104	B	ÖI	203	40	11	57,27	}	2463m
m-105	<u>A</u>	ÖI	195	33	29	31,79	—	Filmoor Sattel 2450m Forcella del Cavallino
m-106	<u>A</u>	ÖI	110	04	35	125,72	}	2453m
m-107	<u>A</u>	ÖI	225	46	53	26,98	}	2446m
m-108	A	ÖI	143	11	56	19,48	—	2448m
m-109	<u>A</u>	ÖI	121	33	50	72,58	}	2447m
m-110	A	ÖI	208	22	27	213,77	}	2450m
m-111	<u>A</u>	ÖI	171	02	45	166,84	}	2424m
m-112	<u>A</u>	ÖI	156	09	53	242,30	}	Filgoorhöhe 2457m La Pitturina

1A

E

ÖSTERREICHISCH-ITALIENISCHE KOMMISSION FÜR DIE VERMESSUNG UND VERMARKUNG DER STAATSGRENZE
 COMMISSIONE ITALO-AUSTRIACA PER LA MISURAZIONE E DEMARCAZIONE DEL CONFINE DI STATO

Grenzbeschreibung
 Descrizione del confine

Abschnitt/Settore: C

Unterabschnitt/Sezione: B

Seite/Pagina: 8

Bezeichnung des Grenzzeichens Sigla del termine di confine	Type Tipo	Lage und Entfernung zum Grenzpunkt Ubicazione e distanza del punto di confine	Horizontalwinkel Angolo orizzontale			Entfernung zum folgenden Grenzzeichen Distanza dal termine di confine successivo	Grenzverlauf zum folgenden vermarkten Grenzpunkte Andamento della linea di confine verso il punto demarcato successivo	Grenzplan Blatt Foglio della carta di confine	Anmerkungen Note
			°	'	"				
1	2	3	4			5	6	7	8
m-113	A	ÖI	221	01	19	298,08	}	13	2422m
m-114	B	ÖI	172	22	45	256,53	}		2356m
m-115	B	ÖI	209	54	45	24,23	}		2350m
m-116	B	ÖI	155	01	24	654,26	}		2357m
m-117	B	ÖI	157	54	43	100,47	}		2421m
m-118	B	ÖI	156	17	57	208,75	}		2437m
m-119	A	ÖI	198	29	20	308,26	}		Wildkarleck 2532m Cima Vallone
m-120	B	ÖI	167	29	42	302,23	}		2437m
m-121	B	ÖI	316	12	00	27,76	—		Roßkar Spitze 2511m Col dell'Al
m-122	B	ÖI	117	06,58		68,79	—		2512m
m-123	B	ÖI	173	29	50	246,06	}		2489m
m-124	B	ÖI	198	08	31	60,86	}		Porzescharte 2363m Passo di Cima Vallone
m-125	B	ÖI	155	39	38	100,18	}		2375m
m-126	B	ÖI	127	02	13	715,99	}	2486m	
m-127	B	ÖI	108	38	24	20,83	}	Porze, 2599m Cima Palombino	
m-127a	B	ÖI	192	07	02	328,83	}	2598m	
m-128	B	ÖI	195	23	19	150,47	}3	2284m	
m-129	A	ÖI	158	24	38	71,06	v v v	2196m	
m-130	A	ÖI	169	18	01	129,59	}5	2179m	
m-131	A	ÖI	219	37	11	61,11	}2	Die Grenzlinie verläuft	

ÖSTERREICHISCH-ITALIENISCHE KOMMISSION FÜR DIE VERMESSUNG UND VERMARKUNG DER STAATSGRENZE
 COMMISSIONE ITALO-AUSTRIACA PER LA MISURAZIONE E DEMARCAZIONE DEL CONFINE DI STATO

Grenzbeschreibung
 Descrizione del confine

Abschnitt/Settore: c

Unterabschnitt/Sezione: m

Seite/Pagina: 9

Bezeichnung des Grenzzeichens Sigla del termine di confine	Type Tipo	Lage und Entfernung zum Grenzpunkt Ubicazione e distanza dal punto di confine	Horizontalwinkel Angolo orizzontale			Entfernung zum folgenden Grenzzeichen Distanza dal termine di confine successivo	Grenzverlauf zum folgenden vermarkten Grenzpunkte Andamento della linea di confine verso il punto demarcato successivo	Grenzplan Blatt Foglio della carta di confine	Anmerkungen Note
			°	'	"				
1	2	3	4			5	6	7	8
m-132	A	ÖI	168	16	57	25,05	}1	14	<p>an oberen Rand des gegen NW felsig, steil und tief abstürzenden Rückens.</p> <p>La linea di confine corre sul versante NO della schiena seguendo il bordo del netto e profondo salto di roccia.</p> <p>2139m</p> <p>2122m</p> <p>2115m</p> <p>Tilliacher Joch Forcella Dignas 2094m</p> <p>2115m</p> <p>2135m</p> <p>2143m</p> <p>2172m</p> <p>2175m</p> <p>2178m</p> <p>2181m</p> <p>2216m</p> <p>2206m</p>
m-133	<u>A</u>	ÖI	111	06	18	37,84	}1		
m-134	<u>A</u>	ÖI	285	36	51	43,89	}1		
m-135	A	ÖI	147	29	43	120,04	}3		
m-136	A	ÖI	228	15	23	95,64	}2		
m-137	A	ÖI	174	37	41	80,64	}3		
m-138	A	ÖI	179	42	36	55,29	}2		
m-139	<u>A</u>	ÖI	161	31	50	29,19	—		
m-140	A	ÖI	178	30	50	19,05	—		
m-140a	<u>A</u>	ÖI	167	47	59	32,81	—		
m-141	<u>A</u>	ÖI	184	49	23	36,15	—		
m-142	A	ÖI	138	21	38	44,85	—		
m-143	B	ÖI	254	12	04	91,25	}2		
m-144	<u>A</u>	ÖI	150	16	38	68,46	}4		
m-145	A	ÖI	204	33	04	25,86	—		
m-146	B	ÖI	121	48	13	6,65	—		
m-147	A	ÖI	252	13	40	46,17	—		
m-148	A	ÖI	148	08	27	132,60	—		
m-149	A	ÖI	157	48	24	28,91	—		
m-150	A	ÖI	202	55	31	64,18	}1	15	

ÖSTERREICHISCH-ITALIENISCHE KOMMISSION FÜR DIE VERMESSUNG UND VERMARKUNG DER STAATSGRENZE
 COMMISSIONE ITALO-AUSTRIACA PER LA MISURAZIONE E DEMARCAZIONE DEL CONFINE DI STATO

Grenzbeschreibung

Descrizione del confine

Abschnitt/Settore: C

Unterabschnitt/Sezione: M

Seite/Pagina: 10

Bezeichnung des Grenzzeichens Sigla del termine di confine	Type Tipo	Lage und Entfernung zum Grenzpunkt Ubicazione e distanza dal punto di confine	Horizontalwinkel Angole orizzontale			Entfernung zum folgenden Grenzzeichen Distanza dal termine di confine successivo	Grenzverlauf zum folgenden vermarkten Grenzpunkte Andamento della linea di confine verso il punto demarcato successivo	Grenzplan Blatt Foglio della carta di confine	Anmerkungen Note	
			°	'	''					
1	2	3	4			5	6	7	8	
m-150a	<u>A</u>	ÖI	179	08	28	77,34	}1	15	2206m	
m-151	A	ÖI	180	10	48	292,83	}6		2236m	
m-152	B	ÖI	187	09	07	115,51	}4		2377m	
m-153	A	ÖI	181	49	39	644,30	}15 VVVV	16	2395m	
m-153a	B	ÖI	140	09	47	104,24	}		Bärenbadeck Croda Nera	2431m
m-154	<u>B</u>	ÖI	195	35	04	149,04	}	17	2389m	
m-155	<u>B</u>	ÖI	162	11	47	162,32	}		2335m	
m-156	<u>A</u>	ÖI	223	57	28	127,37	}		2382m	
m-157	<u>B</u>	ÖI	154	51	38	274,63	}		2365m	
m-158	<u>A</u>	ÖI	157	38	10	241,70	}		2333m	
m-159	B	ÖI	175	29	09	273,68	}		2293m	
m-160	B	ÖI	205	27	03	53,46	}		2360m	
m-161	B	ÖI	204	36	27	123,90	}		Stallen Col del Rocco	2370m
m-162	B	ÖI	184	50	54	230,49	} x)		x) Erst Wasserscheide, dann Kammlinie nördl. und tiefer als Wasserscheide. Prima la displuviale e poi la cresta a nord e piu in basso della displuviale.	
m-163	<u>A</u>	ÖI	150	04	46	103,52	} x)			
m-164	<u>B</u>	ÖI	217	39	01	175,54	}	2292m		
m-165	B	ÖI	158	39	38	315,29	}1	Reiterkarspitz (Hocheck) Monte Cécido		
m-166	A	ÖI	255	07	56	160,37	}3			
m-167	A	ÖI	189	27	18	91,60	}1	18	2393m	
m-168	A	ÖI	178	14	21	377,91	}8		2380m	

ÖSTERREICHISCH-ITALIENISCHE KOMMISSION FÜR DIE VERMESSUNG UND VERMARKUNG DER STAATSGRENZE
 COMMISSIONE ITALO-AUSTRIACA PER LA MISURAZIONE E DEMARCAZIONE DEL CONFINE DI STATO

Grenzbeschreibung
 Descrizione del confine

Abschnitt/Settore: C

Unterabschnitt/Sezione: m

Seite/Pagina: 11

Bezeichnung des Grenzzeichens Sigla del termine di confine	Type Tipo	Lage und Entfernung zum Grenzpunkt Ubicazione e distanza dal punto di confine	Horizontalwinkel Angolo orizzontale			Entfernung zum folgenden Grenzzeichen Distanza dal termine di confine successivo	Grenzverlauf zum folgenden vermarkten Grenzpunkte Andamento della linea di confine vero il punto demarcato successivo	Grenzplan Blatt Foglio della carta di confine	Anmerkungen Note
			o	'	"				
1	2	3	4			5	6	7	8
m-169	<u>A</u>	ÖI	151	23	18	134,10	}3	18	2325=
m-170	<u>A</u>	ÖI	157	13	21	227,39	3 vvvv		2352=
m-171	A	ÖI	199	18	38	33,99	—		2262=
m-172	A	ÖI	145	25	14	67,37	1 vvvv		2259=
m-173	A	ÖI	172	44	17	43,90	—		2251=
m-174	A	ÖI	192	06	32	26,00	—		Winklerjoch 2243a Forcella Manzòn
m-175	<u>A</u>	ÖI	127	36	22	37,72	—	2248=	
m-176	<u>A</u>	ÖI	257	45	55	232,94	}5	2250=	
m-177	<u>B</u>	ÖI	123	01	53	286,87	6 vvvv	19	Casa Manzòn, 2330a
m-178	A	ÖI	186	47	45	48,06	—		2243=
m-179	<u>A</u>	ÖI	178	24	57	117,99	3 vvvv		Kooserscharte 2273a Forcella Val Mezzana
m-180	A	ÖI	171	18	45	22,19	—	2271=	
m-181	A	ÖI	194	48	08	252,05	6 vvvv	2279=	
m-182	B	ÖI	126	23	26	196,93	}4	2415=	
m-183	<u>A</u>	ÖI	196	53	37	184,06	}3	20	Ganskofel 2421a Casa Mezzana
m-184	B	ÖI	222	20	05	136,30	}1		2403=
m-185	<u>A</u>	ÖI	137	54	06	41,88	—	2360=	
m-186	<u>A</u>	ÖI	169	35	19	208,58	}2	2345=	
m-187	B	ÖI	225	58	51	355,11	}4	2370=	
m-188	A	ÖI	167	59	25	77,89	}	Wachschütz 314a Forcella Val Carada	

Settore:
Abschnitt: C

Sezione:
Unterabschnitt: III

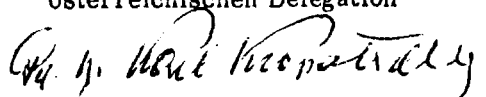
Descrizione del confine
Grenzbeschreibung

Il presente documento di confine consta di12.....pagine.
È stato approvato dalla Commissione italo-austriaca per la misurazione
e demarcazione del confine di Stato il10. nov. 1981.....
a ..Bressanone.....

Das vorliegende Grenzdokument besteht aus12..... Seiten;
es wurde von der österreichisch-italienischen Kommission für die Ver-
messung und Vermarkung der Staatsgrenze am ...10. Nov. 1981.....
in ..Brixen..... genehmigt.


Il Capo della
Delegazione austriaca

Der Leiter der
österreichischen Delegation


(Dipl.-Ing. Karl Kropatschek)

Il Capo della
Delegazione italiana

Der Leiter der
italienischen Delegation


(Gen. B. Luigi Zanetti)

Österreichisch-italienische Kommission für die Vermessung und
Vermarkung der Staatsgrenze
Commissione italo-austriaca per la misurazione e demarcazione
del confine di Stato

ÖSTERREICHISCH-ITALIENISCHE STAATSGRENZE
CONFINE DI STATO ITALO-AUSTRIACO

Abschnitt: C
Settore: C

Unterabschnitt: n
Sezione: n

Grenzbeschreibung
Descrizione del confine

ÖSTERREICHISCH-ITALIENISCHE KOMMISSION FÜR DIE VERMESSUNG UND VERMARKUNG DER STAATSGRENZE
 COMMISSIONE ITALO-AUSTRIACA PER LA MISURAZIONE E DEMARCAZIONE DEL CONFINE DI STATO

Grenzbeschreibung

Descrizione del confine

Abschnitt/Settore: C

Unterabschnitt/Sezione: n

Seite/Pagina: 1

Berechnung des Grenzzeichens Sigla del termine di confine	Typo Tipo	Lage und Entfernung zum Grenzpunkt Ubicazione e distanza dal punto di confine	Horizontalwinkel Angolo orizzontale			Entfernung zum folgenden Grenzzeichen Distanza del termine di confine successivo	Grenzverlauf zum folgenden vermerkten Grenzpunkte Andamento della linea di confine verso il punto demarcato successivo	Grenzplan Blatt Foglio della carta di confine	Anmerkungen Note
			°	'	"				
1	2	3	4			5	6	7	8
n-1	<u>A</u>	ÖI	250	58	26	113,78	}	1	Steinkarospitz 2524 m Monte Antola
n-2	A	ÖI	161	18	40	109,77	}		
n-3	A	ÖI	158	51	50	154,20	}		
n-4	A	ÖI	192	45	23	303,33	}3		2498 m
n-5	B	ÖI	161	37	24	87,58	}		
n-6	A	ÖI	193	51	26	199,99	}2		2446 m
n-7	A	ÖI	163	53	43	98,26	}1		2440 m
n-8	A	ÖI	168	46	32	200,43	}1		2462 m
n-9	A	ÖI	184	21	58	177,36	}2		
n-10	A	ÖI	186	12	19	140,72	}3		Luggauer Sattel 2404 m
n-11	B	ÖI	157	38	02	255,59	}		2465 m
n-12	B	ÖI	198	34	56	371,53	}		
n-13	B	ÖI	115	22	00	29,78	—		
n-14	<u>B</u>	ÖI	269	50	52	79,82	}2	Torker Spitz 2573 m Monte Pietra Bianca	
n-15	B	ÖI	227	50	21	43,18	}2		
n-16	A	ÖI	219	14	08	28,00	—	2	
n-17	B	ÖI	122	28	52	156,87	}3		
n-18	B	ÖI	151	52	03	97,88	}3		
n-19	B	ÖI	99	10	10	24,01	—		
n-20	B	ÖI	243	04	00	64,89	—		

ÖSTERREICHISCH-ITALIENISCHE KOMMISSION FÜR DIE VERMESSUNG UND VERMARKUNG DER STAATSGRENZE
 COMMISSIONE ITALO-AUSTRIACA PER LA MISURAZIONE E DEMARCAZIONE DEL CONFINE DI STATO

Grenzbeschreibung
 Descrizione del confine

Abschnitt/Settore: C

Unterabschnitt/Sezione: n

Seite/Pagina: 2

Bezeichnung des Grenzzeichens Sigla del termine di confine	Type Tipo	Lage und Entfernung zum Grenzpunkt Ubicazione e distanza del punto di confine	Horizontalwinkel Angolo orizzontale			Entfernung zum folgenden Grenzzeichen Distanza dal termine di confine successivo	Grenzverlauf zum folgenden vermarkten Grenzpunkte Andamento della linea di confine verso il punto demarcato successivo	Grenzplan Blatt Foglio della carta di confine	Anmerkungen Note
			°	'	"				
1	2	3	4			5	6	7	8
n-21	A	ÖI	175	23	52	22,19	}1	2	Viehloch 2496 ■ Il Buso
n-21a	A	ÖI	258	57	26	55,07	}1		
n-21b	A	ÖI	248	55	47	25,34	}i		
n-22	A	ÖI	83	32	12	72,94	}1		
n-23	A	ÖI	182	56	32	119,78	}2		
n-24	A	ÖI	161	08	01	283,47	}6		
n-25	A	ÖI	143	48	17	197,21	}2	3	2463 ■ 2390 ■
n-26	B	ÖI	181	49	24	96,31	}2		2420 ■
n-27	B	ÖI	174	48	28	94,78	}	4	
n-28	B	ÖI	209	35	58	67,63	}		2444 ■
n-29	B	ÖI	176	18		73,87	}		Weißsteinspitz 2459 ■ Monte Tap
n-30	B	ÖI	207	39	47	177,49	}		2442 ■
n-31	B	ÖI	210	59	48	142,99	}		2438 ■
n-32	B	ÖI	154	22	22	27,91	—		2422 ■
n-33	B	ÖI	158	58	17	143,74	}9	5	2349 ■
n-34	A	ÖI	175	00	12	56,73	} VVVV		
n-35	A	ÖI	186	44	01	55,19	—	Hochalpljoch , 2281 ■ Passo dell'Oregone	
n-36	A	ÖI	149	39	10	108,00	—		
n-37	A	ÖI	128	27	00	78,18	}4	Hochalpl Monte Oregone 2384 ■	
n-38	A	ÖI	174	08	51	239,62	}10		

ÖSTERREICHISCH-ITALIENISCHE KOMMISSION FÜR DIE VERMESSUNG UND VERMARKUNG DER STAATSGRENZE
 COMMISSIONE ITALO-AUSTRIACA PER LA MISURAZIONE E DEMARCAZIONE DEL CONFINE DI STATO

Grenzbeschreibung

Descrizione del confine

Abschnitt/Settore: C

Unterabschnitt/Sezione: n

Seite/Pagina: 3

Bezeichnung des Grenzzeichens Sigla del termine di confine	Type Tipo	Lage und Entfernung zum Grenzpunkt Ubicazione e distanza dal punto di confine	Horizontelwinkel Angolo orizzontale			Entfernung zum folgenden Grenzzeichen Distanza dal termine di confine successivo	Grenzverlauf zum folgenden vermarkten Grenzpunkte Andamento della linea di confine verso il punto demarcato successivo	Grenzplan Blatt Foglio della carta di confine	Anmerkungen Note
			°	'	"				
1	2	3	4			5	6	7	8
n-39	A	ÖI	300	04	46	61,23	—	5	2346 ■
n-40	B	ÖI	99	28	44	212,69	}8		2204 ■
n-41	A	ÖI	130	50	34	187,89	—		
n-42	A	ÖI	163	40	52	34,81	—		
n-43	A	ÖI	189	25	46	40,30	—		Bladoer Joch , 2127 ■ Passo del Sappadin
n-44	A	ÖI	206	45	47	261,92	}12	6	2125 ■
n-45	A	ÖI	168	28	50	199,67	v11v		
n-46	A	ÖI	70	33	13	43,98	—	7	2078 ■
n-47	A	ÖI	241	31	06	61,71	v3v		
n-48	B	ÖI	174	06	02	126,52	}6		
n-49	A	ÖI	223	08	21	78,33	—	8	Öfner Joch 2011 ■ Giogo Veranis
n-50	A	ÖI	149	25	55	98,40	v4v		2039 ■
n-51	A	ÖI	146	56	02	37,83	}3		
n-52	B	ÖI	231	46	12	152,03	v12v		
n-53	B	ÖI	195	13	28	210,78	}18	8	2147 ■
n-54	B	ÖI	169	14	16	166,94	}1		2202 ■
n-55	B	ÖI	225	00	33	143,40	}		2295 ■
n-56	B	ÖI	152	20	56	271,35	}	8	2333 ■
n-57	B	ÖI	199	55	24	441,48	}		2380 ■
n-58	B	ÖI	201	37	54	129,45	}		Rauden Spitz 2507 ■ Monte Fleons

ÖSTERREICHISCH-ITALIENISCHE KOMMISSION FÜR DIE VERMESSUNG UND VERMARKUNG DER STAATSGRENZE
 COMMISSIONE ITALO-AUSTRIACA PER LA MISURAZIONE E DEMARCAZIONE DEL CONFINE DI STATO

Grenzbeschreibung
 Descrizione del confine

Abschnitt/Settore: C

Unterabschnitt/Sezione: n

Seite/Pagina: 4

Bezeichnung des Grenzzeichens Sigla del termine di confine	Type Tipo	Lage und Entfernung zum Grenzpunkt Ubicazione e distanza dal punto di confine	Horizontalwinkel Angolo orizzontale			Entfernung zum folgenden Grenzzeichen Distanza dal termine di confine successivo	Grenzverlauf zum folgenden vermarkten Grenzpunkte Andamento della linea di confine verso il punto demarcato successivo	Grenzplan Blatt Foglio della carta di confine	Anmerkungen Note
			°	'	''				
1	2	3	4			5	6	7	8
n-59	B	ÖI	198	54	38	274,25	}	B	2495 m
n-60	B	ÖI	153	43	37	302,65	}		Schönjöch1 2295 m Forca di Fleons
n-61	B	ÖI	180	30	44	527,71	}		2356 m
n-62	B	ÖI	197	50	30	197,53	}		Edigon, 2511 m
n-63	B	ÖI	164	12	42	112,78	}		2389 m
n-64	B	ÖI	191	22	39	249,54	}		2424 m
n-65	B	ÖI	186	13	39	642,26	}		2366 m
n-66	B	ÖI	174	06	23	202,45	}		Steinwand 2520 m Creta Verde
n-67	B	ÖI	166	25	22	63,05	}		2394 m
n-68	B	ÖI	243	30	16	770,58	}		Letterspitz 2463 m Cima Letter
n-69	B	ÖI	163	29	37	249,86	}		2326 m
n-70	B	ÖI	169	50	00	221,21	}		2234 m
n-71	P	ÖI	165	22	20	312,09	}		2282 m
n-72	B	ÖI	201	47	28	138,58	}		Kesselkofel 2251 m Monte Chiastronat
n-73	B	ÖI	131	51	13	443,53	}		2221 m
n-74	B	ÖI	175	56	55	137,94	$\frac{B}{VVVV}$		2087 m
n-75	A	ÖI	273	27	52	41,03	—		2042 m
n-76	B	ÖI	176	19	18	46,86	—		
n-77	A	ÖI	260	12	43	70,28	—		
n-78	A	ÖI	139	44	19	56,32	—		

ÖSTERREICHISCH-ITALIENISCHE KOMMISSION FÜR DIE VERMESSUNG UND VERMARKUNG DER STAATSGRENZE
 COMMISSIONE ITALO-AUSTRIACA PER LA MISURAZIONE E DEMARCAZIONE DEL CONFINE DI STATO

Grenzbeschreibung

Descrizione del confine

Abschnitt/Settore: C

Unterabschnitt/Sezione: n

Seite/Pagina: 5

Bezeichnung des Grenzzeichens Sigla del termine di confine	Type Tipo	Lage und Entfernung zum Grenzpunkt Ubicazione e distanza dal punto di confine	Horizontalwinkel Angolo orizzontale			Entfernung zum folgenden Grenzzeichen Distanza dal termine di confine successivo	Grenzverlauf zum folgenden vermarkten Grenzpunkte Andamento della linea di confine verso il punto demarcato successivo	Grenzplan Blatt Foglio della carta di confine	Anmerkungen Note
			°	'	"				
1	2	3	4			5	6	7	8
n-79	<u>A</u>	ÖI	90	31	05	28,27	—	9	2013 ■
n-80	<u>A</u>	ÖI	131	16	48	55,31	—		Lahner Joch Passo Vall'Inferno 1998a
n-81	B	ÖI	231	54	13	50,88	—		
n-82	<u>A</u>	ÖI	192	58	04	27,63	vvtv		
n-83	B	ÖI	200	19	53	45,37	vvtv		
n-84	B	ÖI	145	35	07	35,02	—		
n-85	B	ÖI	179	01	30	94,93	}	10	
n-86	B	ÖI	207	19	55	41,58	—		2119 ■ 2101 ■ 2122 ■ 2121 ■ 2112 ■
n-87	B	ÖI	101	15	17	289,41	}		
n-88	B	ÖI	169	29	47	51,93	}		
n-88a	A	ÖI	165	10	54	47,18	}		
n-88b	A	ÖI	174	34	43	18,02	—		
n-88c	<u>B</u>	ÖI	185	00	26	47,03	—		
n-89	A	ÖI	246	22	47	77,99	⁸ vvvv	11	2090 ■ 2030 ■ 2005 ■ Niedergail Joch 2003 ■ 2006 ■ 2012 ■
n-90	A	ÖI	133	05	14	138,20	}5		
n-90a	<u>B</u>	ÖI	187	49	09	58,21	}2		
n-91	<u>A</u>	ÖI	127	15	10	24,01	—		
n-92	<u>A</u>	ÖI	192	06	39	13,50	—		
n-93	<u>A</u>	ÖI	219	52	19	48,42	—		
n-94	A	ÖI	106	58	21	24,96	}		

ÖSTERREICHISCH-ITALIENISCHE KOMMISSION FÜR DIE VERMESSUNG UND VERMARKUNG DER STAATSGRENZE
 COMMISSIONE ITALO-AUSTRIACA PER LA MISURAZIONE E DEMARCAZIONE DEL CONFINE DI STATO

Grenzbeschreibung

Descrizione del confine

Abschnitt/Settore: C

Unterabschnitt/Sezione: n

Seite/Pagina: 6

Bezeichnung des Grenzzeichens Sigla del termine di confine	Type Tipo	Lage und Entfernung zum Grenzpunkt Ubicazione e distanza dal punto di confine	Horizontalwinkel Angolo orizzontale				Entfernung zum folgenden Grenzzeichen Distanza dal termine di confine successivo	Grenzverlauf zum folgenden vermarkten Grenzpunkte Andamento della linea di confine verso il punto demarcato successivo	Grenzplan Blatt Foglio della carta di confine	Anmerkungen Note
			0	1	2	3				
1	2	3	4				5	6	7	8
n-94a	<u>A</u>	ÖI	205	13	31		49,53	}1	11	2018 ■
n-94b	<u>A</u>	ÖI	214	34	17		28,07	}		2030 ■
n-94c	<u>A</u>	ÖI	231	06	42		32,21	}1		2041 ■
n-95	<u>A</u>	ÖI	127	29	57		67,81	}2		2061 ■
n-96	<u>A</u>	ÖI	225	38	52		56,25	—		2084 ■
n-97	<u>A</u>	ÖI	179	39	01		27,19	—		2125 ■
n-98	<u>A</u>	ÖI	263	48	23		39,04	}2		2133 ■
n-99	<u>A</u>	ÖI	190	47	13		16,96	}		2113 ■
n-99a	<u>B</u>	ÖI	179	43	06		10,30	}		2102 ■
n-99b	<u>B</u>	ÖI	175	21	38		93,14	}2		
n-100	<u>B</u>	ÖI	113	16	34		29,84	}2		2014 ■
n-101	<u>A</u>	ÖI	254	36	07		29,27	—		2006 ■
n-102	<u>A</u>	ÖI	157	00	16		59,86	—		2005 ■
n-103	<u>A</u>	ÖI	81	34	35		25,39	—		2014 ■
n-104	<u>A</u>	ÖI	215	50	05		53,13	}3		2006 ■
n-104a	<u>B</u>	ÖI	166	01	07		24,40	}		1989 ■
n-104b	<u>A</u>	ÖI	183	46	31		16,70	}		1984 ■
n-105	<u>A</u>	ÖI	100	08	20		14,72	}1		1991 ■
n-105a	<u>B</u>	ÖI	241	18	43		33,18	}3		1987 ■
n-106	<u>A</u>	ÖI	286	01	53		22,36	—		1988 ■

ÖSTERREICHISCH-ITALIENISCHE KOMMISSION FÜR DIE VERMESSUNG UND VERMARKUNG DER STAATSGRENZE
 COMMISSIONE ITALO-AUSTRIACA PER LA MISURAZIONE E DEMARCAZIONE DEL CONFINE DI STATO

Grenzbeschreibung

Descrizione del confine

Abschnitt/Settore: C

Unterabschnitt/Sezione: n

Seite/Pagina: 7

Bezeichnung des Grenzzeichens Sigla del termine di confine	Type Tipo	Lage und Entfernung zum Grenzpunkt Ubicazione e distanza dal punto di confine	Horizontalwinkel Angolo orizzontale			Entfernung zum folgenden Grenzzeichen Distanza dal termine di confine successivo	Grenzverlauf zum folgenden vermarkten Grenzpunkte Andamento della linea di confine verso il punto demarcato successivo	Grenzplan Blatt Foglio della carta di confine	Anmerkungen Note
			°	'	"				
1	2	3	4			5	6	7	8
n-107	A	ÖI	121	56	46	59,36	—	11	1982 n Giramondo Paß 1971 n Passo Giramondo
n-108	B	ÖI	156	10	02	69,59	—		
n-109	B	ÖI	181	27	00	46,80	—		
n-110	B	ÖI	175	29	19	83,60	—	12	2006 n
n-110a	<u>B</u>	ÖI	157	42	02	33,12	—		2033 n
n-111	B	ÖI	191	13	09	55,11	}4		2125 n
n-112	B	ÖI	193	39	21	20,12	}3		2144 n
n-113	<u>B</u>	ÖI	267	13	30	72,92	}4		2166 n
n-114	<u>B</u>	ÖI	168	12	08	1400,95	}11	2168 n	
n-115	B	ÖI	96	53	32	2346,14	}	13	2183 n
n-116	B	ÖI	128	40	43	99,34	}		Wolayer Kopf 2472 n Monte Volzia
n-116a	<u>A</u>	ÖI	157	23	38	27,79	}	14	2147 n
n-117	A	ÖI	260	37	12	152,27	}6		2102 n
n-118	B	ÖI	207	00	44	76,06	—		2109 n
n-119	<u>A</u>	ÖI	154	59	50	73,96	}3	15	1991 n
n-119a	<u>B</u>	ÖI	188	36	03	55,04	}3		Wolayer Paß 1977 n Passo Volzia
n-120	<u>A</u>	ÖI	159	00	12	51,00	—	1989 n	
n-121	B	ÖI	164	48	57	38,91	—	1973 n	
n-122	B	ÖI	192	05	20	926,92	}	1999 n	
n-123	B	ÖI	163	10	40	1366,21	}	2037 n	
								15	Hohe Warte 2781 n Monte Coglians

ÖSTERREICHISCH-ITALIENISCHE KOMMISSION FÜR DIE VERMESSUNG UND VERMARKUNG DER STAATSGRENZE
 COMMISSIONE ITALO-AUSTRIACA PER LA MISURAZIONE E DEMARCAZIONE DEL CONFINE DI STATO

Grenzbeschreibung

Descrizione del confine

Abschnitt/Settore: C

Unterabschnitt/Sezione: n

Seite/Pagina: 8

Bezeichnung des Grenzzeichens Sigla del termine di confine	Typo Tipo	Lage und Entfernung zum Grenzpunkt Ubicazione e distanza del punto di confine	Horizontalwinkel Angolo orizzontale			Entfernung zum folgenden Grenzzeichen Distanza dal termine di confine successivo	Grenzverlauf zum folgenden vermarkten Grenzpunkte Andamento della linea di confine verso il punto demarcato successivo	Grenzplan Blatt Foglio della carta di confine	Anmerkungen Note
			°	'	''				
1	2	3	4			5	6	7	8
n-124	B	ÖI	199	33	25	612,12	}	15	Kellerspitzen, 2774 m Creta delle Cianevate
n-125	B	ÖI	123	29	06	218,09	}		Kollinkofel, 2692 m Pizzo Collina
n-126	B	ÖI	242	55	28	196,36	—		2613 m
n-126a	B	ÖI	154	58	03	85,99	—		2491 m
n-126b	B	ÖI	195	56	46	105,13	—		2420 m
n-127	B	ÖI	180	40	10	65,89	}		2315 m
n-127a	B	ÖI	188	29	35	123,06	}		2235 m
n-128	B	ÖI	153	07	46	591,46	}		2127 m
n-129	B	ÖI	186	59	12	456,75	}		Grüne Schmid, 2109 m
n-130	B	ÖI	189	49	54	205,05	}8		Frischenkofel(Callon) Creta di Collinetta, 2239m
n-131	B	ÖI	267	20	15	62,68	—	2193 m	
n-131a	B	ÖI	168	45	05	42,41	—		
n-132	A	ÖI	134	53	06	109,38	}4	2117 m	
n-132a	B	ÖI	174	42	25	273,14	}5	16	
n-133	B	ÖI	173	15	05	19,11	—		1829 m
n-133a	B	ÖI	184	56	15	51,05	—		
n-133b	B	ÖI	197	43	26	38,75	—		
n-133c	B	ÖI	186	41	18	37,18	—		
n-133d	B	ÖI	136	25	03	13,67	—		
n-133e	B	ÖI	213	10	21	36,61	—		

ÖSTERREICHISCH-ITALIENISCHE KOMMISSION FÜR DIE VERMESSUNG UND VERMARKUNG DER STAATSGRENZE
 COMMISSIONE ITALO-AUSTRIACA PER LA MISURAZIONE E DEMARCAZIONE DEL CONFINE DI STATO

Grenzbeschreibung
 Descrizione del confine

Abschnitt/Settore: C

Unterabschnitt/Sezione: n

Seite/Pagina: 9

Bezeichnung des Grenzzeichens Sigla del termine di confine	Type Tipo	Lage und Entfernung zum Grenzpunkt Ubicazione e distanza dal punto di confine	Horizontalwinkel Angolo orizzontale			Entfernung zum folgenden Grenzzeichen Distanza del termine di confine successivo	Grenzverlauf zum folgenden vermarkten Grenzpunkte Andamento della linea di confine verso il punto demarcato successivo	Grenzplan Blatt Foglio della carta di confine	Anmerkungen Note	
			°	'	"					
1	2	3	4	5	6	7	8			
n-134	B	ÖI	236	53	51	22,88	—	16	1736 ■	
n-135	B	ÖI	97	20	57	40,27	—			
n-135a	B	ÖI	176	06	41	64,72	—			
n-135b	<u>B</u>	ÖI	216	14	05	36,09	—			
n-135c	<u>B</u>	ÖI	158	06	34	79,07	—			
n-136	A	ÖI	164	05	48	49,74	—			
n-136a	A	ÖI	198	45	50	113,29	—	1617 ■		
n-136b	B	ÖI	182	00	51	90,13	—		1413 ■	
n-137	B	ÖI	156	13	41	17,12	—	17	Plöcken Paß, 1358 ■ Passo di Monte Croce. Am Sockel des Monuments. Alla base del monumento.	
n-137a	B	ÖI	180	00	00	102,27	—			1360 ■
n-137b	B	ÖI	193	04	43	137,89	—			1416 ■
n-137c	A	ÖI	208	04	38	91,82	} ²			1666 ■
n-137d	<u>A</u>	ÖI	97	59	10	13,76	}			1703 ■
n-137e	<u>B</u>	ÖI	151	33	58	74,51	² vvvv			
n-138	<u>A</u>	ÖI	217	13	01	100,87	² vvvv			1746 ■
n-138a	<u>B</u>	ÖI	129	25	32	66,79	² vvvv			1778 ■
n-138b	<u>B</u>	ÖI	129	03	25	60,56	}			1801 ■
n-138c	A	ÖI	294	04	30	62,20	—			1808 ■
n-138d	<u>B</u>	ÖI	211	29	04	52,71	—			1805 ■
n-138e	A	ÖI	85	34	38	27,85	}			1824 ■

ÖSTERREICHISCH-ITALIENISCHE KOMMISSION FÜR DIE VERMESSUNG UND VERMARKUNG DER STAATSGRENZE
 COMMISSIONE ITALO-AUSTRIACA PER LA MISURAZIONE E DEMARCAZIONE DEL CONFINE DI STATO

Grenzbeschreibung
 Descrizione del confine

Abschnitt/Settore: C

Unterabschnitt/Sezione: n

Seite/Pagina: 10

Bezeichnung des Grenzzeichens Sigla del termine di confine	Type Tipo	Lage und Entfernung zum Grenzpunkt Ubicazione e distanza dal punto di confine	Horizontalwinkel Angolo orizzontale			Entfernung zum folgenden Grenzzeichen Distanza dal termine di confine successivo	Grenzverlauf zum folgenden vermarkten Grenzpunkte Andamento della linea di confine verso il punto demarcato successivo	Grenzplan Blatt Foglio della carta di confine	Anmerkungen Note
			0	1	2				
1	2	3	4			5	6	7	8
n-138f	B	ÖI	266	02	15	26,62	}	17	
n-138g	B	ÖI	108	27	50	51,24	1 vvvv		1820 n
n-138h	A	ÖI	250	47	00	48,73	—		1811 n
n-138i	B	ÖI	243	29	35	18,32	—		
n-138j	B	ÖI	54	19	14	25,19	—		1812 n
n-138k	B	ÖI	160	36	53	71,64	}1		
n-138l	B	ÖI	184	49	12	37,13	}		
n-139	A	ÖI	241	02	02	43,69	1 vvvv		1803 n
n-139a	B	ÖI	128	19	26	18,75	}		
n-139b	A	ÖI	270	16	54	15,95	—		1811 n
n-139c	B	ÖI	180	47	57	52,76	—		
n-139d	A	ÖI	77	28	54	104,48	3 vvvv		1837 n
n-139e	B	ÖI	183	29	28	41,54	—		1809 n
n-139f	A	ÖI	259	02	21	107,43	3 vvvv		1820 n
n-139g	B	ÖI	226	06	39	18,95	1 vvvv		1864 n
n-140	A	ÖI	164	58	44	50,46	2 vvvv		Klainer Pal 1867 n Pal Piccolo
n-140a	B	ÖI	163	10	31	48,54	3 vvvv		
n-140b	B	ÖI	99	54	52	23,42	}	1859 n	
n-140c	B	ÖI	268	16	33	76,96	5 vvvv		
n-140d	A	ÖI	96	16	28	36,65	}1	1843 n	

ÖSTERREICHISCH-ITALIENISCHE KOMMISSION FÜR DIE VERMESSUNG UND VERMARKUNG DER STAATSGRENZE
 COMMISSIONE ITALO-AUSTRIACA PER LA MISURAZIONE E DEMARCAZIONE DEL CONFINE DI STATO

Grenzbeschreibung
 Descrizione del confine

Abschnitt/Settore: C

Unterabschnitt/Sezione: n

Seite/Pagina: 11

Bezeichnung des Grenzzeichens Sigla del termine di confine	Type Tipo	Lage und Entfernung zum Grenzpunkt Ubicazione e distanza dal punto di confine	Horizontalwinkel Angolo orizzontale			Entfernung zum folgenden Grenzzeichen Distanza dal termine di confine successivo	Grenzverlauf zum folgenden vermarkten Grenzpunkte Andamento della linea di confine verso il punto demarcato successivo	Grenzplan Blatt Foglio della carta di confine	Anmerkungen Note
			°	'	"				
1	2	3	4			5	6	7	8
n-140e	<u>A</u>	ÖI	291	37	04	13,85	}2	18	
n-140f	A	ÖI	90	57	03	43,01	—		1829 ■
n-141	A	ÖI	266	07	03	58,85	}5		1834 ■
n-141a	<u>A</u>	ÖI	170	15	55	47,42	4 vvvv		1835 ■
n-141b	<u>A</u>	ÖI	122	48	12	23,45	1 vvvv		1828 ■
n-141c	<u>B</u>	ÖI	133	42	10	27,79	1 vvvv		1822 ■
n-141d	<u>B</u>	ÖI	265	27	47	29,89	2 vvvv		1821 ■
n-141e	<u>B</u>	ÖI	108	43	20	24,45	1 vvvv		
n-141f	<u>B</u>	ÖI	241	17	46	18,05	1 vvvv		
n-141g	<u>B</u>	ÖI	210	19	33	34,77	2 vvvv		
n-141h	B	ÖI	90	49	57	18,23	2 vvvv		1775 ■
n-141i	<u>B</u>	ÖI	153	19	15	47,26	5 vvvv		
n-142	B	ÖI	224	11	11	41,36	2 vvvv		1756 ■
n-142a	<u>B</u>	ÖI	148	19	44	35,52	2 vvvv		1750 ■
n-142b	A	ÖI	250	09	58	92,12	—		1742 ■
n-142c	A	ÖI	135	00	44	49,34	2 vvvv		1732 ■
n-143	B	ÖI	204	11	40	48,89	}2		1696 ■
n-143a	A	ÖI	232	42	54	123,80	5 vvvv		1699 ■
n-143b	A	ÖI	184	11	14	53,01	4 vvvv	1676 ■	
n-143c	<u>B</u>	ÖI	107	37	19	18,84	1 vvvv	1693 ■	

ÖSTERREICHISCH-ITALIENISCHE KOMMISSION FÜR DIE VERMESSUNG UND VERMARKUNG DER STAATSGRENZE
 COMMISSIONE ITALO-AUSTRIACA PER LA MISURAZIONE E DEMARCAZIONE DEL CONFINE DI STATO

Grenzbeschreibung
 Descrizione del confine

Abschnitt/Settore: C

Unterabschnitt/Sezione: n

Seite/Pagina: 12

Bezeichnung des Grenzzeichens Sigla del termine di confine	Type Tipo	Lage und Entfernung zum Grenzpunkt Ubicazione e distanza dal punto di confine	Horizontalwinkel Angolo orizzontale			Entfernung zum folgenden Grenzzeichen Distanza dal termine di confine successivo	Grenzverlauf zum folgenden vermarkten Grenzpunkte Andamento della linea di confine verso il punto demarcato successivo	Grenzplan Blatt Foglio della carta di confine	Anmerkungen Note	
			o	'	''					
1	2	3	4			5	6	7	8	
n-143d	B	ÖI	267	40	27	38,90	4 vvvv	18		
n-144	A	ÖI	103	10	42	38,89	1 vvvv		1692 ■	
n-144a	A	ÖI	176	33	03	42,59	1 vvvv		1672 ■	
n-144b	A	ÖI	243	30	38	42,30	2 vvvv		1693 ■	
n-145	A	ÖI	101	13	15	74,20	—		1686 ■	
n-145a	A	ÖI	130	45	15	15,48	—		1627 ■	
n-145b	B	ÖI	210	40	07	52,57	—			
n-145c	A	ÖI	293	06	55	67,96	2		1656 ■	
n-145d	B	ÖI	192	49	51	113,55	3		1641 ■	
n-146	A	ÖI	53	56	12	45,58	1 vvvv		1662 ■	
n-146a	B	ÖI	167	02	13	26,38	1 vvvv		19	
n-146b	B	ÖI	258	47	57	32,93	1			1646 ■
n-146c	B	ÖI	95	11	45	23,23	1 vvvv			
n-146d	B	ÖI	287	23	46	38,84	1 vvvv			1650 ■
n-146e	A	ÖI	164	06	42	29,57	—	1625 ■		
n-146f	B	ÖI	204	04	18	21,22	—			
n-146g	B	ÖI	133	48	53	27,40	—			
n-147	A	ÖI	73	56	56	53,04	2	1645 ■		
n-147a	B	ÖI	236	25	04	21,55	1			
n-147b	A	ÖI	287	24	25	59,97	—	1640 ■		

ÖSTERREICHISCH-ITALIENISCHE KOMMISSION FÜR DIE VERMESSUNG UND VERMARKUNG DER STAATSGRENZE
 COMMISSIONE ITALO-AUSTRIACA PER LA MISURAZIONE E DEMARCAZIONE DEL CONFINE DI STATO

Grenzbeschreibung

Descrizione del confine

Abschnitt/Settore: C

Unterabschnitt/Sezione: n

Seite/Pagina: 13

Bezeichnung des Grenzzeichens Sigla del termine di confine	Type Tipo	Lage und Entfernung zum Grenzpunkt Ubicazione e distanza dal punto di confine	Horizontalwinkel Angolo orizzontale			Entfernung zum folgenden Grenzzeichen Distanza dal termine di confine successivo	Grenzverlauf zum folgenden vermarkten Grenzpunkte Andamento della linea di confine verso il punto demarcato successivo	Grenzplan Blatt Foglio della carta di confine	Anmerkungen Note
			°	'	''				
1	2	3	4			5	6	7	8
n-147c	<u>B</u>	ÖI	160	08	50	19,92	—	19	
n-147d	A	ÖI	139	59	40	35,89	—		1625 ■
n-148	B	ÖI	216	58	22	37,49	—		1643 ■
n-148a	A	ÖI	140	28	19	62,17	—		1659 ■
n-148b	<u>B</u>	ÖI	183	30	35	13,50	—		
n-148c	A	ÖI	124	23	58	35,70	}1		1719 ■
n-149	<u>A</u>	ÖI	293	54	58	63,25	}1		1723 ■
n-149a	<u>B</u>	ÖI	196	04	24	30,30	}2		
n-149b	<u>B</u>	ÖI	117	40	32	20,26	}1		
n-149c	<u>A</u>	ÖI	228	29	52	33,89	}1		1756 ■
n-149d	<u>A</u>	ÖI	111	42	41	54,59	}1		Freikofel Cuelat 1757 ■
n-150	A	ÖI	128	30	26	62,46	}3		1744 ■
n-150a	<u>B</u>	ÖI	182	10	30	44,48	}2		1712 ■
n-150b	A	ÖI	185	13	04	87,40	⁶ vvvv		1682 ■
n-150c	<u>B</u>	ÖI	204	02	50	42,33	² vvvv		1619 ■
n-150d	A	ÖI	204	02	04	15,33	—		
n-150e	<u>B</u>	ÖI	311	59	46	4,25	—		
n-150f	<u>B</u>	ÖI	95	49	48	8,42	—		
n-150g	<u>B</u>	ÖI	92	34	17	34,80	—		1625 ■
n-150h	<u>B</u>	ÖI	165	01	55	21,85	—		

ÖSTERREICHISCH-ITALIENISCHE KOMMISSION FÜR DIE VERMESSUNG UND VERMARKUNG DER STAATSGRENZE
 COMMISSIONE ITALO-AUSTRIACA PER LA MISURAZIONE E DEMARCAZIONE DEL CONFINE DI STATO

Grenzbeschreibung
 Descrizione del confine

Abschnitt/Settore: C

Unterabschnitt/Sezione: n

Seite/Pagina: 14

Bezeichnung des Grenzzeichens Sigla del termine di confine	Type Tipo	Lage und Entfernung zum Grenzpunkt Ubicazione e distanza dal punto di confine	Horizontalwinkel Angolo orizzontale			Entfernung zum folgenden Grenzzeichen Distanza dal termine di confine successivo	Grenzverlauf zum folgenden vermarkten Grenzpunkte Andamento della linea di confine verso il punto demarcato successivo	Grenzplan Blatt Foglio della carta di confine	Anmerkungen Note
			o	'	"				
1	2	3	4			5	6	7	8
n-151	A	ÖI	234	43	01	56,40	—	19	1631 m
n-151a	A	ÖI	254	37	44	91,04	3 vvvv		1614 m
n-151b	A	ÖI	183	19	56	26,89	}2		1584 m
n-152	A	ÖI	122	03	08	47,32	}2		1590 m
n-152a	A	ÖI	187	23	34	39,40	—		Roßboden Törl 1581 m Passo del Cavallo
n-152b	B	ÖI	213	02	09	37,23	—	1607 m	
n-153	A	ÖI	122	00	13	38,32	—	1627 m	
n-153a	<u>B</u>	ÖI	193	09	06	33,95	—	—	
n-153b	A	ÖI	181	24	43	52,22	—	1660 m	
n-153c	<u>B</u>	ÖI	181	22	05	59,15	—	1669 m	
n-153d	<u>A</u>	ÖI	182	07	35	39,65	—	1689 m	
n-153e	<u>A</u>	ÖI	148	45	13	20,07	—	1698 m	
n-153f	A	ÖI	189	10	16	29,06	1 vvvv	1699 m	
n-153g	<u>A</u>	ÖI	215	47	09	44,28	2 vvvv	—	
n-154	A	ÖI	134	14	03	40,51	—	1697 m	
n-154a	<u>A</u>	ÖI	177	39	12	15,69	}	1683 m	
n-154b	<u>B</u>	ÖI	114	26	34	25,84	1 vvvv	—	
n-154c	<u>B</u>	ÖI	239	32	14	54,34	2 vvvv	1689 m	
n-154d	A	ÖI	167	00	18	19,43	—	1689 m	
n-154e	<u>B</u>	ÖI	201	35	38	76,84	—	—	

ÖSTERREICHISCH-ITALIENISCHE KOMMISSION FÜR DIE VERMESSUNG UND VERMARKUNG DER STAATSGRENZE
 COMMISSIONE ITALO-AUSTRIACA PER LA MISURAZIONE E DEMARCAZIONE DEL CONFINE DI STATO

Grenzbeschreibung
 Descrizione del confine

Abschnitt/Settore: C

Unterabschnitt/Sezione: n

Seite/Pagina: 15

Bezeichnung des Grenzzeichens Sigla del termine di confine	Type Tipo	Lage und Entfernung zum Grenzpunkt Ubicazione e distanza del punto di confine	Horizontalwinkel Angolo orizzontale			Entfernung zum folgenden Grenzzeichen Distanza dal termine di confine successivo	Grenzverlauf zum folgenden vermarkten Grenzpunkte Andamento della linea di confine verso il punto demarcato successivo	Grenzplan Blatt Foglio della carta di confine	Anmerkungen Note
			o	'	''				
1	2	3	4			5	6	7	8
n-155	A	ÖI	204	30	24	18,24	}	20	1739 m
n-155a	B	ÖI	137	50	16	10,47	1 vvvv		
n-155b	B	ÖI	240	00	55	49,35	3 vvvv		
n-155c	A	ÖI	110	41	11	46,24	3 vvvv		1757 m
n-155d	B	ÖI	255	44	11	33,94	1 vvvv		
n-155e	A	ÖI	71	18	32	99,66	3 vvvv		1764 m
n-156	A	ÖI	216	02	33	67,80	}2		1747 m
n-156a	A	ÖI	114	29	19	47,73	—		1758 m
n-156b	B	ÖI	200	22	21	61,14	—		1768 m
n-156c	A	ÖI	270	14	02	57,10	}2		1793 m
n-157	A	ÖI	170	42	28	115,62	}4		Großer Pal 1810 m Pal Grande
n-157a	A	ÖI	148	15	59	183,45	4 vvvv		1796 m
n-157b	B	ÖI	195	23	01	3,17	—		Im Stollen der Erdölleitung Nella galleria dell' oleo- dotto
n-157c	B	ÖI	177	29	49	96,76	4 vvvv		
n-157d	A	ÖI	196	11	52	251,08	5 vvvv	21	1748 m
n-158	A	ÖI	230	17	05	79,77	—		1742 m
n-158a	A	ÖI	129	18	50	61,72	—		1737 m
n-158b	A	ÖI	245	37	02	38,98	}3		1754 m
n-159	A	ÖI	148	34	18	312,45	}7		1765 m
n-159a	A	ÖI	170	57	02	45,42	—		Tischlwanger (Timauer) Törl Passo di Timau, 1762 m

ÖSTERREICHISCH-ITALIENISCHE KOMMISSION FÜR DIE VERMESSUNG UND VERMARKUNG DER STAATSGRENZE
 COMMISSIONE ITALO-AUSTRIACA PER LA MISURAZIONE E DEMARCAZIONE DEL CONFINE DI STATO

Grenzbeschreibung

Descrizione del confine

Abschnitt/Settore: C

Unterabschnitt/Sezione: n

Seite/Pagina: 16

Bezeichnung des Grenzzeichens Sigla del termine di confine	Type Tipo	Lage und Entfernung zum Grenzpunkt Ubicazione e distanza dal punto di confine	Horizontalwinkel Angolo orizzontale			Entfernung zum folgenden Grenzzeichen Distanza dal termine di confine successivo	Grenzverlauf zum folgenden vermarkten Grenzpunkte Andamento della linea di confine verso il punto demarcato successivo	Grenzplan Blatt Foglio della carta di confine	Anmerkungen Note
			°	'	"				
1	2	3	4			5	6	7	8
n-159b	A	ÖI	126	58	21	197,69	—	21	1772 ■
n-160	B	ÖI	176	42	16	249,85	—		1810 ■
n-160a	A	ÖI	197	14	17	59,92	—		1842 ■
n-160b	B	ÖI	188	06	47	122,22	—		1867 ■
n-160c	A	ÖI	152	08	19	176,23	—		1905 ■
n-160d	A	ÖI	250	11	15	183,87	—		1984 ■
n-160e	A	ÖI	143	55	50	90,17	—		2060 ■
n-160f	A	ÖI	197	48	11	51,95	—	2097 ■	
n-160g	A	ÖI	87	30	37	198,32	5 vvvv	22	2105 ■
n-161	A	ÖI	289	55	05	188,39	10		Blaustein (Promos) 2195 ■ Cima Avostanis
n-161a	<u>B</u>	ÖI	182	24	40	204,48	6	23	2108 ■
n-161b	<u>B</u>	ÖI	159	12	43	58,33	1		2044 ■
n-162	A	ÖI	266	46	25	44,46	1	2032 ■	
n-162a	<u>B</u>	ÖI	114	31	58	168,13	5	2025 ■	
n-162b	<u>B</u>	ÖI	222	29	30	120,78	6	2000 ■	
n-163	A	ÖI	88	01	32	53,25	1	1956 ■	
n-163a	<u>A</u>	ÖI	209	46	43	91,92	1 vvvv		
n-164	A	ÖI	179	31	11	83,07	1		
n-164a	<u>A</u>	ÖI	177	12	51	64,86	1 vvvv		
n-164b	<u>B</u>	ÖI	220	51	33	30,07	2 vvvv		

ÖSTERREICHISCH-ITALIENISCHE KOMMISSION FÜR DIE VERMESSUNG UND VERMARKUNG DER STAATSGRENZE
 COMMISSIONE ITALO-AUSTRIACA PER LA MISURAZIONE E DEMARCAZIONE DEL CONFINE DI STATO

Grenzbeschreibung
 Descrizione del confine

Abschnitt/Settore: C

Unterabschnitt/Sezione: n

Seite/Pagina: 17

Bezeichnung des Grenzzeichens Sigla del termine di confine	Type Tipo	Lage und Entfernung zum Grenzpunkt Ubicazione e distanza dal punto di confine	Horizontalwinkel Angolo orizzontale			Entfernung zum folgenden Grenzzeichen Distanza del termine di confine successivo	Grenzverlauf zum folgenden vermarkten Grenzpunkte Andamento della linea di confine verso il punto demarcato successivo	Grenzplan Blatt Foglio della carta di confine	Anmerkungen Note
			°	'	"				
1	2	3	4			5	6	7	8
n-164c	<u>B</u>	ÖI	117	34	57	52,91	3 VVVV	23	
n-164d	<u>B</u>	ÖI	215	44	31	44,88	2 VVVV		
n-165	A	ÖI	69	30	24	34,04	2 VVVV		
n-165a	<u>B</u>	ÖI	238	56	11	105,02	4 VVVV		
n-165b	<u>A</u>	ÖI	202	59	33	91,26	4 VVVV		
n-165c	<u>B</u>	ÖI	181	12	53	59,70	2 VVVV		
n-166	A	ÖI	146	02	42	38,77	—	24	Kronhof Törl 1788 m Passo di Pramozio
n-166a	<u>B</u>	ÖI	193	35	41	43,96	—		
n-166b	<u>A</u>	ÖI	174	44	36	158,99	—		
n-166c	<u>B</u>	ÖI	196	44	37	155,99	—	25	1812 m 1926 m 2028 m
n-167	A	ÖI	213	19	22	364,19	}11		
n-167a	<u>B</u>	ÖI	160	34	18	103,40	}3		
n-168	A	ÖI	143	38	21	447,36	}18		
n-169	<u>A</u>	ÖI	199	51	16	115,75	}4	26	2175 m Monte Scarniz, 2118 m
n-169a	<u>A</u>	ÖI	171	13	16	229,26	}9		
n-170	A	ÖI	211	10	00	296,60	}8		
n-170a	<u>A</u>	ÖI	141	53	52	128,25	}3	26	2143 m 2178 m
n-170b	<u>B</u>	ÖI	101	43	35	20,25	}1		
n-171	<u>A</u>	ÖI	210	17	51	256,92	}10		
n-172	A	ÖI	191	50	05	25,09	}		Hoher Trieb 2199 m Cuestalta Kleiner Trieb 2095 m Punta Madatte

ÖSTERREICHISCH-ITALIENISCHE KOMMISSION FÜR DIE VERMESSUNG UND VERMARKUNG DER STAATSGRENZE
 COMMISSIONE ITALO-AUSTRIACA PER LA MISURAZIONE E DEMARCAZIONE DEL CONFINE DI STATO

Grenzbeschreibung
 Descrizione del confine

Abschnitt/Settore: C

Unterabschnitt/Sezione: n

Seite/Pagina: 18

Berechnung des Grenzzeichens Sigla del termine di confine	Type Tipo	Lage und Entfernung zum Grenzpunkt Ubicazione e distanza dal punto di confine	Horizontalwinkel Angolo orizzontale		Entfernung zum folgenden Grenzzeichen Distanza del termine di confine successivo	Grenzverlauf zum folgenden vermarkten Grenzpunkte Andamento della linea di confine verso il punto demarcato successivo	Grenzplan Blatt Foglio della carta di confine	Anmerkungen Note	
			o	'					"
1	2	3	4		5	6	7	8	
n-172a	<u>A</u>	ÖI	247	57	48	462,51	26	2081 n	
n-173	A	ÖI	150	56	00	45,80		1959 n	
n-174	A	ÖI	149	48	12	101,72		1849 n	
n-175	A	ÖI	225	01	47	21,92			
n-176	A	ÖI	229	45	37	69,58		1855 n	
n-177	A	ÖI	130	40	40	34,92			
n-178	A	ÖI	217	13	41	97,97		27	Zollner Törl, 1797 n Passo Piccol di Chiaula
n-179	<u>A</u>	ÖI	107	04	56	57,68			
n-180	A	ÖI	178	52	10	87,89			
n-181	A	ÖI	240	44	19	89,05			
n-182	A	ÖI	139	26	35	71,52			
n-183	<u>A</u>	ÖI	243	59	11	20,19			
n-184	<u>A</u>	ÖI	107	50	10	61,42			
n-185	B	ÖI	200	05	11	47,68			
n-186	A	ÖI	214	26	37	130,67			
n-187	A	ÖI	123	47	52	37,64			
n-188	A	ÖI	176	13	41	86,13	1808 n		
n-189	A	ÖI	224	03	22	24,10			
n-190	A	ÖI	129	07	07	39,40			
n-191	<u>A</u>	ÖI	177	44	36	37,55			

ÖSTERREICHISCH-ITALIENISCHE KOMMISSION FÜR DIE VERMESSUNG UND VERMARKUNG DER STAATSGRENZE
 COMMISSIONE ITALO-AUSTRIACA PER LA MISURAZIONE E DEMARCAZIONE DEL CONFINE DI STATO

Grenzbeschreibung

Descrizione del confine

Abschnitt/Settore: C

Unterabschnitt/Sezione: n

Seite/Pagina: 19

Bezeichnung des Grenzzeichens Sigla del termine di confine	Type Tipo	Lage und Entfernung zum Grenzpunkt Ubicazione e distanza dal punto di confine	Horizontalwinkel Angolo orizzontale			Entfernung zum folgenden Grenzzeichen Distanza dal termine di confine successivo	Grenzverlauf zum folgenden vermarkten Grenzpunkte Andamento della linea di confine verso il punto demarcato successivo	Grenzplan Blatt Foglio della carta di confine	Anmerkungen Note
			°	'	"				
1	2	3	4			5	6	7	8
n-192	A	ÖI	235	27	39	77,19	2 vvvv	27	
n-193	A	ÖI	66	05	47	82,75	3 vvvv		1835 ■
n-194	A	ÖI	225	06	08	96,30	—		1835 ■
n-195	A	ÖI	180	40	17	52,79	—		1809 ■
n-195a	B	ÖI	180	01	56	32,37	—		1798 ■
n-196	B	ÖI	250	00	13	29,96	1 vvvv		1809 ■
n-197	A	ÖI	170	35	50	34,08	—		1808 ■
n-198	A	ÖI	184	20	41	93,74	—		1803 ■
n-199	A	ÖI	196	25	51	96,69	2 vvvv		1835 ■
n-200	A	ÖI	164	34	00	71,55	1		1850 ■
n-201	A	ÖI	193	59	49	70,04	3		1857 ■
n-202	A	ÖI	164	25	06	73,88	—		1862 ■
n-203	A	ÖI	163	11	28	57,66	—		1835 ■
n-204	A	ÖI	216	47	35	58,07	2 vvvv		1822 ■
n-204a	A	ÖI	187	08	48	36,70	1	28	
n-205	A	ÖI	177	26	21	29,05	—		
n-206	A	ÖI	120	56	29	39,16	—		
n-207	A	ÖI	221	41	41	30,00	1		
n-208	A	ÖI	214	41	18	15,67	—		
n-209	A	ÖI	191	16	11	23,05	—		
									Nöbling Paß 1817 ■ Passo Lodinut

ÖSTERREICHISCH-ITALIENISCHE KOMMISSION FÜR DIE VERMESSUNG UND VERMARKUNG DER STAATSGRENZE
 COMMISSIONE ITALO-AUSTRIACA PER LA MISURAZIONE E DEMARCAZIONE DEL CONFINE DI STATO

Grenzbeschreibung

Descrizione del confine

Abschnitt/Settore: C

Unterabschnitt/Sezione: n

Seite/Pagina: 20

Bezeichnung des Grenzzeichens Sigla del termine di confine	Type Tipo	Lage und Entfernung zum Grenzpunkt Ubicazione e distanza dal punto di confine	Horizontalwinkel Angolo orizzontale			Entfernung zum folgenden Grenzzeichen Distanza dal termine di confine successivo	Grenzverlauf zum folgenden vermarkten Grenzpunkte Andamento della linea di confine verso il punto demarcato successivo	Grenzplan Blatt Foglio della carta di confine	Anmerkungen Note
			o	'	"				
1	2	3	4			5	6	7	8
n-210	A	ÖI	146	05	06	61,70	—	28	
n-211	<u>A</u>	ÖI	236	05	33	34,16	—		
n-212	<u>A</u>	ÖI	157	57	36	39,24	—		
n-213	A	ÖI	142	22	14	55,77	} ²		
n-214	A	ÖI	204	22	47	43,89	—		
n-215	A	ÖI	166	48	05	86,88	} ³		
n-216	<u>A</u>	ÖI	190	36	47	136,35	} ²		
n-217	<u>A</u>	ÖI	152	13	07	145,16	} ⁴		
n-218	<u>A</u>	ÖI	203	40	26	22,78	—		
n-219	<u>A</u>	ÖI	150	16	16	65,09	—		
n-220	A	ÖI	197	06	53	143,67	} ⁶		
n-221	A	ÖI	173	30	00	420,41	} ¹⁰		
n-222	A	ÖI	104	06	20	43,73	—	1956 ■	
n-223	A	ÖI	191	09	16	53,10	—	1935 ■	
n-223a	<u>B</u>	ÖI	179	17	00	28,21	—	Findenig Kofel 2016 ■ Monte Lodin	
n-224	<u>A</u>	ÖI	155	44	28	41,59	—	1955 ■	
n-225	A	ÖI	263	41	01	62,82	¹ vvvv		
n-226	A	ÖI	119	25	52	40,33	—		
n-227	<u>B</u>	ÖI	155	38	05	45,31	—		
n-228	A	ÖI	258	58	28	89,05	⁵ vvvv	1863 ■	

ÖSTERREICHISCH-ITALIENISCHE KOMMISSION FÜR DIE VERMESSUNG UND VERMARKUNG DER STAATSGRENZE
 COMMISSIONE ITALO-AUSTRIACA PER LA MISURAZIONE E DEMARCAZIONE DEL CONFINE DI STATO

Grenzbeschreibung
 Descrizione del confine

Abschnitt/Settore: c

Unterabschnitt/Sezione: n

Seite/Pagina: 21

Bezeichnung des Grenzzeichens Sigla del termine di confine	Type Tipo	Lage und Entfernung zum Grenzpunkt Ubicazione e distanza dal punto di confine	Horizontalwinkel Angolo orizzontale			Entfernung zum folgenden Grenzzeichen Distanza dal termine di confine successivo	Grenzverlauf zum folgenden vermerkten Grenzpunkte Andamento della linea di confine verso il punto demarcato successivo	Grenzplan Blatt Foglio della carta di confine	Anmerkungen Note
			o	'	"				
1	2	3	4			5	6	7	8
n-229	A	ÖI	187	26	42	16,55	}1	29	
n-230	<u>A</u>	ÖI	199	37	18	25,62	}3		
n-231	A	ÖI	157	17	44	119,18	}4		
n-232	A	ÖI	192	56	49	70,09	—		
n-233	A	ÖI	206	11	57	143,18	}5		1904 ■
n-234	<u>A</u>	ÖI	88	12	42	30,99	—		
n-235	A	ÖI	247	51	02	58,29	}1		1892 ■
n-236	A	ÖI	95	31	56	39,55	—		1890 ■
n-237	A	ÖI	228	39	11	41,22	—		
n-238	A	ÖI	182	49	38	74,31	—		1904 ■
n-239	A	ÖI	177	22	19	82,26	—	30	
n-240	A	ÖI	238	03	54	61,43	—		1817 ■
n-241	A	ÖI	128	08	40	45,47	—		
n-242	A	ÖI	211	14	49	109,68	3 vvvv		
n-243	<u>A</u>	ÖI	199	25	45	53,89	}1		
n-244	A	ÖI	167	12	10	64,68	—		
n-245	A	ÖI	192	51	40	93,28	—		
n-246	A	ÖI	139	53	58	136,49	}4		1712 ■
n-247	A	ÖI	142	39	06	53,32	}1		
n-248	<u>A</u>	ÖI	225	34	22	74,64	—		31

ÖSTERREICHISCH-ITALIENISCHE KOMMISSION FÜR DIE VERMESSUNG UND VERMARKUNG DER STAATSGRENZE
 COMMISSIONE ITALO-AUSTRIACA PER LA MISURAZIONE E DEMARCAZIONE DEL CONFINE DI STATO

Grenzbeschreibung
 Descrizione del confine

Abschnitt/Settore: C

Unterabschnitt/Sezione: n

Seite/Pagina: 23

Bezeichnung des Grenzzeichens Sigla del termine di confine	Type Tipo	Lage und Entfernung zum Grenzpunkt Ubicazione e distanza del punto di confine	Horizontalwinkel Angolo orizzontale			Entfernung zum folgenden Grenzzeichen Distanza dal termine di confine successivo	Grenzverlauf zum folgenden vermarkten Grenzpunkte Andamento della linea di confine verso il punto demarcato successivo	Grenzplan Blatt Foglio della carta di confine	Anmerkungen Note
			°	'	"				
1	2	3	4			5	6	7	8
n-267	A	ÖI	264	02	38	21,48	—	31	
n-268	A	ÖI	141	16	47	15,30	—		
n-269	A	ÖI	117	57	09	17,74	—		
n-270	A	ÖI	204	22	32	57,26	2 vvvv		
n-271	A	ÖI	199	27	21	37,09	—		
n-272	A	ÖI	258	44	00	69,92	—		1578 ■
n-273	A	ÖI	117	48	13	33,31	—		
n-274	A	ÖI	191	58	37	32,29	—		
n-275	A	ÖI	172	56	01	88,33	—		1574 ■
n-276	A	ÖI	218	23	52	34,54	—		
n-277	A	ÖI	135	29	50	156,21	—		1608 ■
n-278	A	ÖI	240	30	30	90,53	}2		1685 ■
n-279	A	ÖI	161	50	04	47,23	—		
n-280	A	ÖI	213	45	41	33,22	}1		
n-281	A	ÖI	132	53	11	81,86	—		
n-282	A	ÖI	225	55	44	33,94	—		
n-283	A	ÖI	112	20	05	202,36	}7		1742 ■
n-284	A	ÖI	112	29	59	70,36	—		1794 ■
n-285	A	ÖI	216	08	25	32,10	—		
n-286	A	ÖI	143	56	47	48,57	}1		

ÖSTERREICHISCH-ITALIENISCHE KOMMISSION FÜR DIE VERMESSUNG UND VERMARKUNG DER STAATSGRENZE
 COMMISSIONE ITALO-AUSTRIACA PER LA MISURAZIONE E DEMARCAZIONE DEL CONFINE DI STATO

Grenzbeschreibung
 Descrizione del confine

Abschnitt/Settore: C

Unterabschnitt/Sezione: n

Seite/Pagina: 24

Bezeichnung des Grenzzeichens Stigla del termine di confine	Type Tipo	Lage und Entfernung zum Grenzpunkt Ubicazione e distanza dal punto di confine	Horizontalwinkel Angolo orizzontale			Entfernung zum folgenden Grenzzeichen Distanza dal termine di confine successivo	Grenzverlauf zum folgenden vermarkten Grenzpunkte Andamento della linea di confine verso il punto demarcato successivo	Grenzplan Blatt Foglio della carta di confine	Anmerkungen Note
			°	'	''				
1	2	3	4			5	6	7	8
n-287	A	ÖI	194	09	35	205,54	}10	32	1824 ■
n-288	A	ÖI	162	33	23	130,92	}10		1787 ■
n-289	A	ÖI	273	02	24	72,76	}3		Straniger 1820 ■ Monte Cordin
n-290	A	ÖI	175	03	41	96,36	—	33	
n-291	A	ÖI	188	04	05	55,37	—		
n-292	A	ÖI	124	39	37	39,28	—		1802 ■
n-293	A	ÖI	170	49	31	45,59	—		
n-294	A	ÖI	195	36	16	77,72	—		
n-295	A	ÖI	192	31	04	86,61	—		
n-296	B	ÖI	216	36	21	44,65	—		
n-297	A	ÖI	149	31	09	97,16	—		1749 ■
n-298	B	ÖI	167	03	55	97,71	—		
n-299	A	ÖI	158	13	46	48,71	}3		
n-300	A	ÖI	212	01	39	51,01	—		
n-301	A	ÖI	201	16	34	50,19	—		1802 ■
n-302	A	ÖI	161	21	42	110,94	—		
n-303	A	ÖI	135	44	23	60,47	—	1821 ■	
n-304	A	ÖI	183	31	43	83,54	—		
n-305	A	ÖI	176	52	12	36,29	—		
n-306	A	ÖI	190	49	51	74,39	—		

ÖSTERREICHISCH-ITALIENISCHE KOMMISSION FÜR DIE VERMESSUNG UND VERMARKUNG DER STAATSGRENZE
 COMMISSIONE ITALO-AUSTRIACA PER LA MISURAZIONE E DEMARCAZIONE DEL CONFINE DI STATO

Grenzbeschreibung
 Descrizione del confine

Abschnitt/Settore:

Unterabschnitt/Sezione: n

Seite/Pagina: 25

Bezeichnung des Grenzzeichens Sigla del termine di confine	Type Tipo	Lage und Entfernung zum Grenzpunkt Ubicazione e distanza dal punto di confine	Horizontalkwinkel Angolo orizzontale			Entfernung zum folgenden Grenzzeichen Distanza dal termine di confine successivo	Grenzverlauf zum folgenden vermarkten Grenzpunkte Andamento della linea di confine verso il punto demarcato successivo	Grenzplan Blatt Foglio della carta di confine	Anmerkungen Note
			°	'	''				
1	2	3	4			5	6	7	8
n-307	A	ÖI	214	08	31	158,43	—	33	1881 ■
n-308	A	ÖI	168	30	35	74,39	—	34	2051 ■
n-309	A	ÖI	184	20	41	10,25	—		Schutter Creta di Lanza 2057 ■
n-310	A	ÖI	255	18	48	302,33	}17		1969 ■
n-311	B	ÖI	192	38	34	67,77	2 vvvv		1967 ■
n-312	A	ÖI	202	36	27	81,61	—		1997 ■
n-313	A	ÖI	100	22	15	111,96	5 vvvv		1951 ■
n-314	A	ÖI	180	59	59	152,79	}7		Ringauer, Pale di San Lorenzo 2018 ■
n-315	A	ÖI	163	04	06	118,66	—		Die Grenze folgt dem Süd- rand des begresten Plateaus Il confine segue il bordo meridionale del ripiano erboso
n-316	A	ÖI	179	53	19	101,44	—		
n-317	A	ÖI	206	21	21	67,39	}6		35
n-318	A	ÖI	165	24	47	114,11	}4		
n-319	A	ÖI	151	17	59	90,38	}5		
n-320	<u>A</u>	ÖI	257	23	54	110,37	—		
n-321	B	ÖI	193	17	54	81,61	}3		
n-322	<u>A</u>	ÖI	156	17	20	54,23	—		
n-323	B	ÖI	109	58	02	51,51	—	1868 ■	
n-324	B	ÖI	252	52	12	36,04	—		
n-325	B	ÖI	104	43	23	18,94	—		
n-326	B	ÖI	204	43	48	29,39	—		

ÖSTERREICHISCH-ITALIENISCHE KOMMISSION FÜR DIE VERMESSUNG UND VERMARKUNG DER STAATSGRENZE
 COMMISSIONE ITALO-AUSTRIACA PER LA MISURAZIONE E DEMARCAZIONE DEL CONFINE DI STATO

Grenzbeschreibung
 Descrizione del confine

Abschnitt/Settore: C

Unterabschnitt/Sezione: n

Seite/Pagina: 26

Bezeichnung des Grenzzeichens Sigla del termine di confine	Type Tipo	Lage und Entfernung zum Grenzpunkt Ubicazione e distanza dal punto di confine	Horizontalwinkel Angolo orizzontale			Entfernung zum folgenden Grenzzeichen Distanza dal termine di confine successivo	Grenzverlauf zum folgenden vermarkten Grenzpunkte Andamento della linea di confine verso il punto demarcato successivo	Grenzplan Blatt Foglio della carta di confine	Anmerkungen Note
			o	'	"				
1	2	3	4			5	6	7	8
n-327	B	ÖI	234	57	58	56,90	—	35	1862 n
n-328	A	ÖI	204	43	36	29,70	—		
n-329	A	ÖI	165	15	37	24,48	—		
n-330	B	ÖI	154	31	31	41,55	—		
n-331	B	ÖI	122	49	17	77,90	—		
n-332	A	ÖI	188	06	34	57,52	—		
n-333	B	ÖI	194	08	19	207,20	6		
n-334	B	ÖI	87	21	19	14,63	—		
n-335	B	ÖI	259	03	45	67,30	—		
n-336	B	ÖI	197	03	00	188,36	7		
n-337	B	ÖI	212	32	34	29,09	—	36	1803 n Rattendorfer Sattel 1783 n Sella di Val Dolce
n-338	A	ÖI	156	43	45	30,38	—		
n-339	B	ÖI	150	56	08	73,14	2		
n-340	B	ÖI	205	48	04	25,52	—		
n-341	B	ÖI	174	40	31	73,45	—		
n-342	B	ÖI	159	00	46	10,38	—		
n-343	B	ÖI	235	01	22	20,91	—		
n-344	B	ÖI	164	58	45	58,35	—		
n-345	B	ÖI	133	43	25	48,00	—		
n-346	B	ÖI	214	05	56	109,31	4		

Settore: C
Abschnitt:

Sezione: n
Unterabschnitt:


Descrizione del confine
Grenzbeschreibung

Il presente documento di confine consta di 28 pagine.
È stato approvato dalla Commissione italo-austriaca per la misurazione e
demarcazione del confine di Stato il 13. maggio 1982
a Trieste

Das vorliegende Grenzdokument besteht aus 28 Seiten;
es wurde von der österreichisch-italienischen Kommission für die Vermes-
sung und Vermarkung der Staatsgrenze am 13. Mai 1982
in Triest genehmigt.

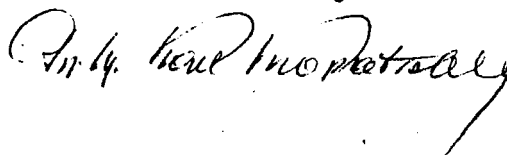
Il Capo della
Delegazione italiana

Der Leiter der
italienischen Delegation



Il Capo della
Delegazione austriaca

Der Leiter der
österreichischen Delegation



Österreichisch-italienische Kommission für die Vermessung und
Vermarkung der Staatsgrenze
Commissione italo-austriaca per la misurazione e demarcazione
del confine di Stato

ÖSTERREICHISCH-ITALIENISCHE STAATSGRENZE
CONFINE DI STATO ITALO-AUSTRIACO

Abschnitt: C
Settore:

Unterabschnitt: p
Sezione:

Grenzbeschreibung
Descrizione del confine

ÖSTERREICHISCH-ITALIENISCHE KOMMISSION FÜR DIE VERMESSUNG UND VERMARKUNG DER STAATSGRENZE
 COMMISSIONE ITALO-AUSTRIACA PER LA MISURAZIONE E DEMARCAZIONE DEL CONFINE DI STATO

Grenzbeschreibung
 Descrizione del confine

Abschnitt/Settore: C

Unterabschnitt/Sezione: p

Seite/Pagina: 2

Bezeichnung des Grenzzeichens Sigla del termine di confine	Type Tipo	Lage und Entfernung zum Grenzpunkt Ubicazione e distanza del punto di confine	Horizontalwinkel Angolo orizzontale			Entfernung zum folgenden Grenzzeichen Distanza dal termine di confine successivo	Grenzverlauf zum folgenden vermarkten Grenzpunkte Andamento della linea di confine verso il punto demarcato successivo	Grenzplan Blatt Foglio della carta di confine	Anmerkungen Note	
			o	'	"					
1	2	3	4			5	6	7	8	
p-9b	B	ÖI	151	46	22	16,09	}	1		
p-9c	B	ÖI	200	44	24	31,38	}1			
p-9d	B	ÖI	170	12	45	43,07	}			
p-9e	B	ÖI	167	51	36	48,88	}1			
p-9f	B	ÖI	205	48	00	67,20	}1			
p-10	B	ÖI	128	41	05	160,89	}3	2	2030m	
p-11	B	ÖI	186	10	00	178,69	}6		1981m	
p-12	B	ÖI	182	44	35	94,17	}1	3	Rudnig Sattel 1945m Sella di Aip	
p-13	B	ÖI	224	20	30	50,43	—			2016 m
p-14	B	ÖI	162	06	37	144,88	}6			2000m
p-15	B	ÖI	200	23	43	82,54	}4			
p-16	A	ÖI	157	21	00	235,55	}11			1970m
p-17	A	ÖI	177	21	49	233,67	}12			1987 m
p-18	B	ÖI	230	23	57	113,21	}3			3
p-19	A	ÖI	139	10	48	32,43	—	2063 m		
p-20	A	ÖI	235	24	42	27,15	—			
p-21	B	ÖI	146	20	21	201,43	—	2176 m		
p-22	B	ÖI	196	09	21	39,80	—			
p-23	B	ÖI	211	10	41	53,77	—			
p-24	B	ÖI	141	07	34	148,13	—			

ÖSTERREICHISCH-ITALIENISCHE KOMMISSION FÜR DIE VERMESSUNG UND VERMARKUNG DER STAATSGRENZE
 COMMISSIONE ITALO-AUSTRIACA PER LA MISURAZIONE E DEMARCAZIONE DEL CONFINE DI STATO

Grenzbeschreibung

Descrizione del confine

Abschnitt/Settore: C

Unterabschnitt/Sezione: p

Seite/Pagina: 3

Bezeichnung des Grenzzeichens Sigla del termine di confine	Type Tipo	Lage und Entfernung zum Grenzpunkt Ubicazione e distanza dal punto di confine		Horizontalwinkel Angolo orizzontale	Entfernung zum folgenden Grenzzeichen Distanza dal termine di confine successivo	Grenzverlauf zum folgenden vermarkten Grenzpunkte Andamento della linea di confine verso il punto demarcato successivo	Grenzplan Blatt Foglio della carta di confine	Anmerkungen Note
			B					
1	2	3		4	5	6	7	8
p-25	B	ÖI		93 06 32	226,45	}10	3	2223m
p-26	B	ÖI		198 44 08	23,63	—		2123m
p-27	B	ÖI		179 43 47	58,96	}3		—
p-28	B	ÖI		178 06 57	32,06	}1		—
p-28a	B	ÖI		232 31 33	23,44	}1		—
p-28b	B	ÖI		147 39 50	17,25	}		—
p-29	B	ÖI		176 31 24	120,47	—		—
p-30	B	ÖI		167 25 56	48,28	}1		—
p-31	A	ÖI		231 06 23	43,75	}1		Roßkofel nord M. cavallo di 2208m Pontebba nord
p-32	B	ÖI		147 59 52	45,12	—		—
p-33	A	ÖI		37 25 49	26,34	—	Roßkofel, 2205m M. Cavallo di Pontebba	
p-34	B	ÖI		209 01 13	133,72	—	4	2175m
p-35	B	ÖI		155 56 41	61,66	}1		2147 m
p-36	B	ÖI		231 32 50	94,90	}3	2026 m	
p-37	B	ÖI		146 04 26	140,02	—	2048 m	
p-38	B	ÖI		221 25 25	98,51	}2	1937 m	
p-39	B	ÖI		221 04 30	295,85	}8	1833 m	
p-40	B	ÖI		115 21 26	174,77	—	5	1832 m
p-41	B	ÖI		181 31 30	64,81	}2		—
p-42	B	ÖI		181 57 58	71,58	}	—	

ÖSTERREICHISCH-ITALIENISCHE KOMMISSION FÜR DIE VERMESSUNG UND VERMARKUNG DER STAATSGRENZE
 COMMISSIONE ITALO-AUSTRIACA PER LA MISURAZIONE E DEMARCAZIONE DEL CONFINE DI STATO

Grenzbeschreibung
 Descrizione del confine

Abschnitt/Settore: C

Unterabschnitt/Sezione: P

Seite/Pagina: 4

Bezeichnung des Grenzzeichens Sigla del termine di confine	Type Tipo	Lage und Entfernung zum Grenzpunkt Ubicazione e distanza dal punto di confine	Horizontalwinkel Angolo orizzontale			Entfernung zum folgenden Grenzzeichen Distanza dal termine di confine successivo	Grenzverlauf zum folgenden vermarkten Grenzpunkte Andamento della linea di confine verso il punto demarcato successivo	Grenzplan Blatt Foglio della carta di confine	Anmerkungen Note
			o	'	"				
1	2	3	4			5	6	7	8
p-42a	B	ÖI	274	23	49	26,87	}	5	
p-42b	B	ÖI	91	23	41	20,67	}		
p-43	B	ÖI	138	04	43	32,95	—		
p-44	B	ÖI	296	03	02	7,98	}		
p-44a	B	ÖI	115	31	12	28,43	}1		
p-44b	B	ÖI	148	35	45	28,08	}1		
p-44c	B	ÖI	274	46	00	7,49	}		
p-45	B	ÖI	145	06	14	149,34	}4		
p-46	B	ÖI	177	34	41	74,13	}2		
p-46a	B	ÖI	155	12	47	38,02	}		
p-46b	A	ÖI	167	53	34	68,37	}1		
p-47	A	ÖI	222	54	02	18,92	—		
p-48	A	ÖI	214	12	20	59,36	}		
p-48a	A	ÖI	196	10	28	51,27	}		
p-48b	B	ÖI	140	22	45	40,04	}		
p-49	B	ÖI	183	39	03	77,67	}4		
p-50	A	ÖI	209	43	39	33,23	}2		
p-50a	A	ÖI	219	12	02	17,10	}		
p-50b	A	ÖI	150	59	28	33,04	}		
p-51	A	ÖI	214	00	57	50,41	—		

1861m

1865m

Madritschen, 1919m
Monte Madrizze

ÖSTERREICHISCH-ITALIENISCHE KOMMISSION FÜR DIE VERMESSUNG UND VERMARKUNG DER STAATSGRENZE
 COMMISSIONE ITALO-AUSTRIACA PER LA MISURAZIONE E DEMARCAZIONE DEL CONFINE DI STATO

Grenzbeschreibung
 Descrizione del confine

Abschnitt/Settore: C

Unterabschnitt/Sezione: P

Seite/Pagina: 5

1 Bezeichnung des Grenzzeichens Sigla del termine di confine	2 Type Tipo	3 Lage und Entfernung zum Grenzpunkt Ubicazione e distanza dal punto di confine		4 Horizontalkwinkel Angolo orizzontale			5 Entfernung zum folgenden Grenzzeichen Distanza dal termine di confine successivo	6 Grenzverlauf zum folgenden vermarkten Grenzpunkte Andamento della linea di confine verso il punto demarcato successivo	7 Grenzplan Blatt Foglio della carta di confine	8 Anmerkungen Note	
		a	B	o	'	"					
p-52	B	ÖI		135	19	27	128,26	}1	5	1823m	
p-53	B	ÖI		128	20	42	20,88	—		1832m	
p-54	B	ÖI		222	18	45	92,34	}1		1831m	
p-55	B	ÖI		184	13	20	59,20	}	6	Madritschenkopf Cima Madrizze 1842 m	
p-55a	A	ÖI		189	41	29	76,73	}			
p-55b	A	ÖI		195	58	38	31,15	}			
p-56	A	ÖI		49	30	05	44,52	}			
p-56a	A	ÖI		221	29	34	117,80	}2			
p-57	B	ÖI		201	19	41	197,81	}3			
p-58	B	ÖI		119	39	29	28,58	}1			1751m
p-58a	A	ÖI		281	57	19	21,84	}			
p-58b	A	ÖI		106	30	42	70,84	}1			
p-59	B	ÖI		207	25	52	94,95	}3			
p-59a	B	ÖI		118	39	47	25,54	}			
p-59b	B	ÖI		215	24	38	61,70	}1			
p-60	B	ÖI		148	06	32	29,37	}			
p-60a	A	ÖI		231	23	27	26,88	}			
p-60b	B	ÖI		145	09	24	24,62	}			
p-60c	A	ÖI		217	11	30	10,98	}			
p-61	A	ÖI		183	28	21	95,78	—	1658m		

ÖSTERREICHISCH-ITALIENISCHE KOMMISSION FÜR DIE VERMESSUNG UND VERMARKUNG DER STAATSGRENZE
 COMMISSIONE ITALO-AUSTRIACA PER LA MISURAZIONE E DEMARCAZIONE DEL CONFINE DI STATO

Grenzbeschreibung

Descrizione del confine

Abschnitt/Settore: C

Unterabschnitt/Sezione: p

Seite/Pagina: 7

Bezeichnung des Grenzzeichens Sigla del termine di confine	Type Tipo	Lage und Entfernung zum Grenzpunkt Ubicazione e distanza dal punto di confine		Horizontalwinkel Angolo orizzontale	Entfernung zum folgenden Grenzzeichen Distanza dal termine di confine successivo	Grenzverlauf zum folgenden vermarkten Grenzpunkte Andamento della linea di confine verso il punto demarcato successivo	Grenzplan Blatt Foglio della carta di confine	Anmerkungen Note
		A	B					
1	2	3		4	5	6	7	8
p-75a	A	ÖI		190 19 04	24,09	}	7	1589m
p-75b	A	ÖI		267 04 08	10,52	}		
p-75c	A	ÖI		101 03 27	19,96	}		
p-76	B	ÖI		106 48 58	48,73	{1		
p-76a	A	ÖI		228 03 02	33,74	}		
p-77	B	ÖI		158 39 06	6,25	}		
p-77a	B	ÖI		84 57 48	7,75	}		
p-77b	B	ÖI		266 46 24	11,13	}		
p-78	B	ÖI		167 43 07	53,29	}		
p-78a	B	ÖI		201 32 08	12,33	}		
p-79	B	ÖI		192 30 39	34,86	—		1617m
p-80	B	ÖI		206 36 29	48,39	—		
p-81	B	ÖI		168 40 25	42,21	}		1716 m
p-81a	B	ÖI		90 33 28	12,25	}		
p-82	B	ÖI		267 42 19	17,51	}		
p-82a	B	ÖI		139 37 53	86,07	{4		1759 m
p-82b	B	ÖI		191 57 29	64,97	{1		
p-82c	B	ÖI		216 50 26	35,65	}		
p-83	B	ÖI		206 07 22	41,18	}		
p-83a	B	ÖI		156 34 33	34,33	}		

ÖSTERREICHISCH-ITALIENISCHE KOMMISSION FÜR DIE VERMESSUNG UND VERMARKUNG DER STAATSGRENZE
 COMMISSIONE ITALO-AUSTRIACA PER LA MISURAZIONE E DEMARCAZIONE DEL CONFINE DI STATO

Grenzbeschreibung
 Descrizione del confine

Abschnitt/Settore: C

Unterabschnitt/Sezione: P

Seite/Pagina: 8

Bezeichnung des Grenzzeichens Sigla del termine di confine	Type Tipo	Lage und Entfernung zum Grenzpunkt Ubicazione e distanza dal punto di confine	Horizontalwinkel Angolo orizzontale			Entfernung zum folgenden Grenzzeichen Distanza dal termine di confine successivo	Grenzverlauf zum folgenden vermarkten Grenzpunkte Andamento della linea di confine verso il punto demarcato successivo	Grenzplan Blatt Foglio della carta di confine	Anmerkungen Note
			0	'	''				
1	2	3	4			5	6	7	8
p-84	B	ÖI	117	50	33	14,67	}	7	1839m Auernig Monte Auernig 1844m
p-84a	B	ÖI	124	04	49	55,09	}1		
p-85	B	ÖI	192	47	00	53,94	—		
p-86	B	ÖI	181	38	44	50,03	}5		
p-87	B	ÖI	186	33	38	98,17	}2		1864 m
p-88	B	ÖI	154	45	55	39,74	}		
p-88a	B	ÖI	247	01	07	70,89	}		
p-88b	B	ÖI	147	01	49	89,06	}		
p-89	B	ÖI	209	18	16	68,72	}1		1816 m
p-89a	B	ÖI	162	49	20	56,18	}3		
p-90	B	ÖI	194	47	46	97,84	—		8
p-90a	B	ÖI	178	56	35	247 57	}4		
p-91	B	ÖI	187	37	03	67,82	}2		
p-92	B	ÖI	199	36	00	131,89	}3		
p-93	A	ÖI	195	36	28	220,28	}7	Garnitzenberg Monte Carnizza 1951 m	
p-94	B	ÖI	261	13	17	30,53	—		
p-95	B	ÖI	126	30	02	33,55	—		
p-95a	B	ÖI	156	53	58	94,91	—	9	
p-96	B	ÖI	176	19	07	48,49	—		1836m
p-97	B	ÖI	175	15	01	69,37	}1		

ÖSTERREICHISCH-ITALIENISCHE KOMMISSION FÜR DIE VERMESSUNG UND VERMARKUNG DER STAATSGRENZE
 COMMISSIONE ITALO-AUSTRIACA PER LA MISURAZIONE E DEMARCAZIONE DEL CONFINE DI STATO

Grenzbeschreibung
 Descrizione del confine

Abschnitt/Settore: C

Unterabschnitt/Sezione: p

Seite/Pagina: 9

Bezeichnung des Grenzzeichens Sigla del termine di confine	Type Tipo	Lage und Entfernung zum Grenzpunkt Ubicazione e distanza dal punto di confine		Horizontalwinkel Angolo orizzontale			Entfernung zum folgenden Grenzzeichen Distanza dal termine di confine successivo	Grenzverlauf zum folgenden vermarkten Grenzpunkte Andamento della linea di confine verso il punto demarcato successivo	Grenzplan Blatt Foglio della carta di confine	Anmerkungen Note
		A	B	0	'	"				
1	2	3		4			5	6	7	8
p-98	B	ÖI		165	28	42	95,72	}2	9	1885 m
p-99	B	ÖI		245	40	56	43,96	—		
p-99a	B	ÖI		176	17	29	38,18	}1		
p-100	B	ÖI		101	42	19	49,08	}1		
p-101	A	ÖI		189	07	57	24,82	}1		
p-101a	B	ÖI		273	33	08	11,39	}2		
p-101b	B	ÖI		111	19	20	28,61	}		
p-102	B	ÖI		190	25	33	130,86	}2		
p-103	A	ÖI		235	53	44	16,99	—		
p-103a	A	ÖI		112	50	05	48,45	—		
p-104	B	ÖI		156	26	24	71,04	}1		
p-104a	A	ÖI		209	56	57	67,11	}1		
p-105	A	ÖI		146	41	15	39,47	—		
p-105a	A	ÖI		180	23	09	112,97	—		
p-106	A	ÖI		229	06	03	34,34	}1		
p-106a	A	ÖI		226	46	22	39,67	}		
p-106b	B	ÖI		91	09	28	95,89	}1		
p-107	A	ÖI		115	47	05	74,17	—	10	
p-108	A	ÖI		237	58	03	83,23	—		
p-109	A	ÖI		211	04	42	32,47	}		

ÖSTERREICHISCH-ITALIENISCHE KOMMISSION FÜR DIE VERMESSUNG UND VERMARKUNG DER STAATSGRENZE
 COMMISSIONE ITALO-AUSTRIACA PER LA MISURAZIONE E DEMARCAZIONE DEL CONFINE DI STATO

Grenzbeschreibung
 Descrizione del confine

Abschnitt/Settore: C

Unterabschnitt/Sezione: p

Seite/Pagina: 10

Bezeichnung des Grenzzeichens Sigla del termine di confine	Type Tipo	Lage und Entfernung zum Grenzpunkt Ubicazione e distanza dal punto di confine	Horizontalwinkel Angolo orizzontale			Entfernung zum folgenden Grenzzeichen Distanza dal termine di confine successivo	Grenzverlauf zum folgenden vermarkten Grenzpunkte Andamento della linea di confine verso il punto demarcato successivo	Grenzplan Blatt Foglio della carta di confine	Anmerkungen Note
			°	'	"				
1	2	3	4			5	6	7	8
p-109a	A	ÖI	246	37	12	44,15	}		
p-110	A	ÖI	167	22	54	16,72	}		1700 m
p-110a	A	ÖI	127	35	33	30,36	}		
p-110b	A	ÖI	157	20	31	80,41	}		1694 m
p-111	A	ÖI	155	19	43	116,06	—		1674 m
p-112	B	ÖI	178	05	23	89,24	v v v v		
p-113	A	ÖI	212	56	01	40,31	—		
p-113a	B	ÖI	125	38	40	86,13	—		
p-114	B	ÖI	204	50	09	50,00	—	10	
p-115	A	ÖI	244	21	32	76,88	}1		1797 m
p-116	B	ÖI	223	01	52	115,02	}5		
p-117	A	ÖI	97	39	34	33,23	}2		1821 m
p-118	A	ÖI	113	05	21	149,21	—		
p-119	A	ÖI	139	03	21	48,95	}2		Kronalpe ,1832 m Monte Corona
p-119a	A	ÖI	206	42	14	39,28	}1		
p-120	B	ÖI	140	19	41	27,64	—		
p-121	B	ÖI	221	27	48	90,98	}1		
p-121a	A	ÖI	164	17	00	22,28	}		
p-121b	A	ÖI	197	59	48	52,17	}1		
p-122	A	ÖI	243	32	45	40,56	}		1815 m

L

40

ÖSTERREICHISCH-ITALIENISCHE KOMMISSION FÜR DIE VERMESSUNG UND VERMARKUNG DER STAATSGRENZE
 COMMISSIONE ITALO-AUSTRIACA PER LA MISURAZIONE E DEMARCAZIONE DEL CONFINE DI STATO

Grenzbeschreibung
 Descrizione del confine

Abschnitt/Settore: C

Unterabschnitt/Sezione: P

Seite/Pagina: 12

Bezeichnung des Grenzzeichens Sigla del termine di confine	Type Tipo	Lage und Entfernung zum Grenzpunkt Ubicazione e distanza dal punto di confine	Horizontalwinkel Angolo orizzontale			Entfernung zum folgenden Grenzzeichen Distanza dal termine di confine successivo	Grenzverlauf zum folgenden vermarkten Grenzpunkte Andamento della linea di confine verso il punto demarcato successivo	Grenzplan Blatt Foglio della carta di confine	Anmerkungen Note
			°	'	"				
1	2	3	4			5	6	7	8
p-139	<u>A</u>	ÖI	124	59	47	48,81	—	12	1438 m
p-140	A	ÖI	122	14	54	73,74	}3		1432 m
p-141	A	ÖI	221	05	18	79,86	}2		
p-142	A	ÖI	184	02	01	70,53	—		
p-143	B	ÖI	180	14	26	59,72	—		
p-144	B	ÖI	210	46	37	240,77	}8		1555 m
p-145	B	ÖI	164	23	03	83,59	}4		
p-146	B	ÖI	169	18	06	189,67	}5		1668 m
p-147	<u>A</u>	ÖI	204	44	29	72,60	}1		1801 m
p-148	<u>A</u>	ÖI	278	01	09	170,31	}4		Zielkofel, 1825m M. Zille di Mezzodi
p-149	B	ÖI	145	42	09	118,82	}2		
p-150	A	ÖI	189	17	01	134,15	}3		13
p-151	A	ÖI	136	51	10	60,10	}5		
p-152	A	ÖI	159	55	56	69,03	—		
p-153	A	ÖI	249	06	38	62,85	—		1689 m
p-154	A	ÖI	198	32	12	32,89	—		
p-155	A	ÖI	135	36	27	102,07	—		
p-156	A	ÖI	208	20	59	38,73	—		1649 m
p-157	A	ÖI	92	17	28	103,26	—		
p-158	A	ÖI	179	23	14	59,07	—	14	

ÖSTERREICHISCH-ITALIENISCHE KOMMISSION FÜR DIE VERMESSUNG UND VERMARKUNG DER STAATSGRENZE
 COMMISSIONE ITALO-AUSTRIACA PER LA MISURAZIONE E DEMARCAZIONE DEL CONFINE DI STATO

Grenzbeschreibung
 Descrizione del confine

Abschnitt/Settore: C

Unterabschnitt/Sezione: p

Seite/Pagina: 13

Bezeichnung des Grenzzeichens Sigla del termine di confine	Type Tipo	Lage und Entfernung zum Grenzpunkt Ubicazione e distanza dal punto di confine	Horizontalwinkel Angolo orizzontale			Entfernung zum folgenden Grenzzeichen Distanza dal termine di confine successivo	Grenzverlauf zum folgenden vermarkten Grenzpunkte Andamento della linea di confine verso il punto demarcato successivo	Grenzplan Blatt Foglio della carta di confine	Anmerkungen Note
			°	'	"				
1	2	3	4			5	6	7	8
p-159	A	ÖI	217	58	34	66,59	—	14	
p-160	A	ÖI	145	39	05	83,28	—		
p-161	A	ÖI	-153	58	02	69,73	—		1675 m
p-162	A	ÖI	223	40	12	51,27	—		
p-162a	A	ÖI	180	00	00	43,05	—		
p-162b	A	ÖI	180	00	00	261,42	—		
p-163	A	ÖI	186	27	28	116,80	—		1534 m
p-164	A	ÖI	218	12	15	25,47	—		1500 m
p-165	B	ÖI	127	10	03	52,42	—		
p-166	A	ÖI	230	50	58	31,66	—		
p-167	A	ÖI	164	21	27	92,31	—		1496 m
p-168	A	ÖI	212	42	56	33,19	}1.		
p-168a	A	ÖI	94	53	20	6,33	}		
p-168b	A	ÖI	258	16	57	59,57	}1		
p-168c	A	ÖI	129	34	09	9,73	}		
p-168d	A	ÖI	225	04	09	17,35	}		
p-169	A	ÖI	194	00	51	29,50	}		1535 m
p-169a	A	ÖI	197	57' 09		25,91	}		
p-169b	A	ÖI	243	38	15	5,38	}		
p-170	A	ÖI	76	56	54	15,76	}1		

ÖSTERREICHISCH-ITALIENISCHE KOMMISSION FÜR DIE VERMESSUNG UND VERMARKUNG DER STAATSGRENZE
 COMMISSIONE ITALO-AUSTRIACA PER LA MISURAZIONE E DEMARCAZIONE DEL CONFINE DI STATO

Grenzbeschreibung
 Descrizione del confine

Abschnitt/Settore: C

Unterabschnitt/Sezione: p

Seite/Pagina: 14

Bezeichnung des Grenzzeichens Sigla del termine di confine	Type Tipo	Lage und Entfernung zum Grenzpunkt Ubicazione e distanza dal punto di confine	Horizontalwinkel Angolo orizzontale			Entfernung zum folgenden Grenzzeichen Distanza dal termine di confine successivo	Grenzverlauf zum folgenden vermarkten Grenzpunkte Andamento della linea di confine verso il punto demarcato successivo	Grenzplan Blatt Foglio della carta di confine	Anmerkungen Note
			o	'	"				
1	2	3	4			5	6	7	8
p-170a	A	ÖI	106	32	18	9,25	}	15	
p-170b	A	ÖI	225	09	15	30,82	}		
p-171	A	ÖI	226	29	17	33,17	}		
p-171a	A	ÖI	218	45	22	16,34	}		
p-171b	A	ÖI	139	19	07	24,27	}		
p-172	A	ÖI	181	08	42	185,96	—		
p-173	A	ÖI	184	52	40	99,91	—		
p-174	A	ÖI	86	55	15	46,92	—		1702 m
p-175	A	ÖI	134	43	12	274,36	—		
p-176	A	ÖI	174	27	10	119,55	—		1585 m
p-177	A	ÖI	185	49	51	94,43	}3		
p-177a	A	ÖI	152	29	57	43,72	}1		
p-178	A	ÖI	174	43	01	45,57	}1		
p-179	A	ÖI	185	13	59	78,50	—		1614 m
p-180	A	ÖI	197	53	15	42,01	—		
p-181	A	ÖI	168	29	46	27,75	—		
p-182	A	ÖI	205	56	46	32,68	—		
p-183	A	ÖI	220	00	04	186,42	—		
p-184	A	ÖI	162	33	27	110,74	—		Kersnitzzen, 1542m Chersinizze
p-185	A	ÖI	191	40	38	80,88	—		

125

fu

ÖSTERREICHISCH-ITALIENISCHE KOMMISSION FÜR DIE VERMESSUNG UND VERMARKUNG DER STAATSGRENZE
 COMMISSIONE ITALO-AUSTRIACA PER LA MISURAZIONE E DEMARCAZIONE DEL CONFINE DI STATO

Grenzbeschreibung

Descrizione del confine

Abschnitt/Settore: c

Unterabschnitt/Sezione: p

Seite/Pagina: 15

Bezeichnung des Grenzzeichens Sigla del termine di confine	Type Tipo	Lage und Entfernung zum Grenzpunkt Ubicazione e distanza dal punto di confine		Horizontalwinkel Angolo orizzontale			Entfernung zum folgenden Grenzzeichen Distanza dal termine di confine successivo	Grenzverlauf zum folgenden vermarkten Grenzpunkte Andamento della linea di confine verso il punto demarcato successivo	Grenzplan Blatt Foglio della carta di confine	Anmerkungen Note
		P	B	o	'	"				
1	2	3		4			5	6	7	8
p-186	A	ÖI		162	18	18	113,55	—	15	1593 m
p-186a	A	ÖI		180	00	00	98,07	—		
p-187	A	ÖI		189	50	09	98,35	—		
p-188	A	ÖI		269	06	07	82,11	}2		Planja 1712 m Plagna
p-188a	A	ÖI		185	07	50	50,05	}		
p-189	B	ÖI		178	38	53	15,84	—		
p-190	B	ÖI		168	48	52	63,60	}2		
p-191	B	ÖI		167	49	32	133,16	}4		
p-192	B	ÖI		205	54	35	108,87	}3	16	1718 m
p-193	B	ÖI		175	35	13	20,46	}		
p-193a	B	ÖI		167	47	27	59,55	}		
p-194	B	ÖI		175	01	38	20,67	}		
p-194a	B	ÖI		246	18	13	13,47	}		
p-194b	B	ÖI		135	57	06	10,62	}		
p-195	B	ÖI		177	24	18	72,70	}1		
p-196	B	ÖI		167	39	08	115,32	}1		
p-197	B	ÖI		179	24	49	35,81	}2		1686 m
p-198	B	ÖI		167	04	20	169,14	—		
p-198a	A	ÖI		180	00	00	325,44	—		
p-198b	A	ÖI		180	00	00	18,90	—	17	1452 m

ÖSTERREICHISCH-ITALIENISCHE KOMMISSION FÜR DIE VERMESSUNG UND VERMARKUNG DER STAATSGRENZE
 COMMISSIONE ITALO-AUSTRIACA PER LA MISURAZIONE E DEMARCAZIONE DEL CONFINE DI STATO

Grenzbeschreibung
 Descrizione del confine

Abschnitt/Settore: c

Unterabschnitt/Sezione: p

Seite/Pagina: 16

Bezeichnung des Grenzzeichens Sigla del termine di confine	Type Tipo	Lage und Entfernung zum Grenzpunkt Ubicazione e distanza dal punto di confine	Horizontalwinkel Angolo orizzontale			Entfernung zum folgenden Grenzzeichen Distanza dal termine di confine successivo	Grenzverlauf zum folgenden vermarkten Grenzpunkte Andamento della linea di confine verso il punto demarcato successivo	Grenzplan Blatt Foglio della carta di confine	Anmerkungen Note
			0	1	2				
1	2	3	4			5	6	7	8
p-199	<u>A</u>	ÖI	225	38	47	63,69	—	17	Schloßhüttensattel Sella del Poludnik 1453 m
p-200	<u>A</u>	ÖI	138	42	44	107,66	—		
p-201	A	ÖI	200	23	03	89,34	—		
p-201a	A	ÖI	180	00	00	89,52	—		
p-201b	A	ÖI	180	00	00	79,62	—		
p-201c	A	ÖI	180	00	00	71,16	—		
p-202	B	ÖI	182	42	50	80,52	—		
p-202a	A	ÖI	180	00	00	50,88	—		
p-202b	A	ÖI	180	00	00	20,15	—		
p-203	B	ÖI	176	03	12	61,72	—		
p-204	B	ÖI	204	18	53	30,76	—		
p-204a	A	ÖI	180	00	00	92,93	—		
p-204b	A	ÖI	180	00	00	30,77	—		
p-205	B	ÖI	152	39	36	49,02	—	18	1614 m
p-205a	A	ÖI	180	00	00	38,80	—		
p-205b	A	ÖI	180	00	00	17,10	—		
p-206	<u>B</u>	ÖI	166	54	08	50,78	∫		
p-206a	<u>A</u>	ÖI	196	25	29	20,30	∫		
p-207	B	ÖI	190	23	18	12,05	∫		
p-207a	<u>A</u>	ÖI	157	54	11	39,14	∫		

ÖSTERREICHISCH-ITALIENISCHE KOMMISSION FÜR DIE VERMESSUNG UND VERMARKUNG DER STAATSGRENZE
 COMMISSIONE ITALO-AUSTRIACA PER LA MISURAZIONE E DEMARCAZIONE DEL CONFINE DI STATO

Grenzbeschreibung
 Descrizione del confine

Abschnitt/Settore: c

Unterabschnitt/Sezione: p

Seite/Pagina: 17

Bezeichnung des Grenzzeichens Sigla dei termini di confine	Type Tipo	Lage und Entfernung zum Grenzpunkt Ubicazione e distanza dal punto di confine	Horizontalwinkel Angolo orizzontale			Entfernung zum folgenden Grenzzeichen Distanza dal termine di confine successivo	Grenzverlauf zum folgenden vermarkten Grenzpunkte Andamento della linea di confine verso il punto demarcato successivo	Grenzplan Blatt Foglio della carta di confine	Anmerkungen Note
			o	'	"				
1	2	3	4			5	6	7	8
p-207b	A	ÖI	226	36	36	23,49	}	18	1850 m
p-207c	A	ÖI	148	45	23	34,37	}3		
p-207d	<u>A</u>	ÖI	-159	32	04	57,24	}2		
p-208	<u>B</u>	ÖI	145	23	57	33,45	}		
p-208a	A	ÖI	200	08	57	22,65	}		
p-208b	<u>A</u>	ÖI	136	42	24	19,69	}		
p-209	<u>B</u>	ÖI	233	38	21	57,52	}		
p-209a	<u>A</u>	ÖI	180	00	00	17,87	}		
p-209b	<u>A</u>	ÖI	176	20	46	33,03	}		
p-209c	<u>A</u>	ÖI	182	13	30	193,36	}4		
p-210	B	ÖI	182	55	20	39,24	}		
p-210a	A	ÖI	180	04	51	19,69	}		
p-210b	A	ÖI	211	07	14	14,14	}		
p-211	<u>A</u>	ÖI	125	05	52	86,79	—		
p-211a	A	ÖI	180	00	00	65,81	—		
p-211b	A	ÖI	180	00	00	11,00	—		
p-212	<u>A</u>	ÖI	326	59	38	9,31	—		
p-212a	<u>A</u>	ÖI	180	00	00	75,37	—		
p-213	A	ÖI	162	14	30	38,31	—		
p-213a	A	ÖI	180	00	00	41,90	—		

1999 m
 Poludnig, 1999m
 Monte Poludnig

ÖSTERREICHISCH-ITALIENISCHE KOMMISSION FÜR DIE YERMESSUNG UND VERMARKUNG DER STAATSGRENZE
 COMMISSIONE ITALO-AUSTRIACA PER LA MISURAZIONE E DEMARCAZIONE DEL CONFINE DI STATO

Grenzbeschreibung
 Descrizione del confine

Abschnitt/Settore: C

Unterabschnitt/Sezione: p

Seite/Pagina: 18

Bezeichnung des Grenzzeichens Sigla del termine di confine	Type Tipo	Lage und Entfernung zum Grenzpunkt Ubicazione e distanza dal punto di confine	Horizontalwinkel Angolo orizzontale			Entfernung zum folgenden Grenzzeichen Distanza dal termine di confine successivo	Grenzverlauf zum folgenden vermarkten Grenzpunkte Andamento della linea di confine verso il punto demarcato successivo	Grenzplan Blatt Foglio della carta di confine	Anmerkungen Note
			o	'	"				
1	2	3	4			5	6	7	8
p-214	A	ÖI	172	10	21	60,73	—	18	1748 m
p-214a	A	ÖI	180	00	00	85,60	—		
p-214b	A	ÖI	180	00	00	119,04	—		
p-215	A	ÖI	173	27	46	99,77	—		
p-215a	A	ÖI	180	00	00	231,28	—		
p-216	A	ÖI	181	13	29	80,49	—		
p-216a	A	ÖI	180	00	00	65,32	—	19	1635 m
p-217	A	ÖI	165	05	59	66,60	—		
p-218	A	ÖI	192	09	29	52,77	—		
p-219	A	ÖI	162	55	37	19,57	}		
p-219a	A	ÖI	185	39	12	19,35	}		
p-219b	A	ÖI	166	05	21	22,83	}		
p-219c	A	ÖI	178	54	41	32,51	}1		
p-219d	A	ÖI	186	13	46	25,01	}		
p-220	A	ÖI	185	03	11	30,16	}		
p-220a	A	ÖI	166	35	36	11,86	}		
p-220b	A	ÖI	220	31	30	7,11	}		
p-220c	A	ÖI	157	11	02	12,60	}		
p-221	A	ÖI	173	42	23	13,45	—	Geißbrücken Dosso Gais 1745 m	
p-222	A	ÖI	79	48	28	12,43	}		

ÖSTERREICHISCH-ITALIENISCHE KOMMISSION FÜR DIE VERMESSUNG UND VERMARKUNG DER STAATSGRENZE
 COMMISSIONE ITALO-AUSTRIACA PER LA MISURAZIONE E DEMARCAZIONE DEL CONFINE DI STATO

Grenzbeschreibung
 Descrizione del confine

Abschnitt/Settore: C

Unterabschnitt/Sezione: p

Seite/Pagina: 19

Bezeichnung des Grenzzeichens Sigla del termine di confine	Type Tipo	Lage und Entfernung zum Grenzpunkt Ubicazione e distanza dal punto di confine	Horizontalwinkel Angolo orizzontale			Entfernung zum folgenden Grenzzeichen Distanza dal termine di confine successivo	Grenzverlauf zum folgenden vermarkten Grenzpunkte Andamento della linea di confine verso il punto demarcato successivo	Grenzplan Blatt Foglio della carta di confine	Anmerkungen Note
			°	'	''				
1	2	3	4			5	6	7	8
p-222a	A	ÖI	207	52	21	26,93	}	19	Geißbrückenkreuz Croce di Dosso Gais, 1693 m
p-222b	A	ÖI	205	33	26	45,02	}		
p-222c	A	ÖI	174	36	55	25,52	}		
p-222d	A	ÖI	179	38	22	31,77	}1		
p-223	A	ÖI	168	06	27	86,77	}1		
p-223a	A	ÖI	171	40	00	20,10	}1		
p-223b	A	ÖI	190	08	49	24,25	}		
p-224	B	ÖI	170	32	27	17,17	}		
p-224a	A	ÖI	148	10	11	33,42	}		
p-224b	A	ÖI	199	12	35	27,00	}		
p-224c	A	ÖI	197	25	28	20,33	}		
p-224d	A	ÖI	158	26	33	20,03	}		
p-225	B	ÖI	194	59	07	49,90	}		
p-225a	A	ÖI	183	07	20	9,40	}		
p-225b	A	ÖI	208	01	48	9,64	}		
p-226	A	ÖI	135	59	13	23,84	}1		
p-226a	A	ÖI	193	51	28	21,13	}		
p-227	B	ÖI	175	52	05	54,75	}2		
p-227a	A	ÖI	194	16	28	17,68	}		
p-228	B	ÖI	207	32	10	38,10	}	20	Schwarzwipfel 1740 m

ÖSTERREICHISCH-ITALIENISCHE KOMMISSION FÜR DIE VERMESSUNG UND VERMARKUNG DER STAATSGRENZE
 COMMISSIONE ITALO-AUSTRIACA PER LA MISURAZIONE E DEMARCAZIONE DEL CONFINE DI STATO

Grenzbeschreibung

Descrizione del confine

Abschnitt/Settore: C

Unterabschnitt/Sezione: p

Seite/Pagina: 20

Bezeichnung des Grenzzeichens Sigla del termine di confine	Type Tipo	Lage und Entfernung zum Grenzpunkt Ubicazione e distanza dal punto di confine		Horizontalwinkel Angolo orizzontale	Entfernung zum folgenden Grenzzeichen Distanza dal termine di confine successivo	Grenzverlauf zum folgenden vermarkten Grenzpunkte Andamento della linea di confine verso il punto demarcato successivo	Grenzplan Blatt Foglio della carta di confine	Anmerkungen Note
		o	m					
1	2	3		4	5	6	7	8
p-228a	<u>A</u>	ÖI	144 29 56	47,45	}1	20	1663 m	
p-229	<u>B</u>	ÖI	190 10 52	87,26	}2			
p-230	B	ÖI	197 25 10	127,01	}3			
p-231	B	ÖI	166 18 26	131,94	}3			
p-232	B	ÖI	168 56 40	88,97	—			
p-233	B	ÖI	168 57 38	82,00	—			
p-234	B	ÖI	183 30 12	102,74	—			
p-235	A	ÖI	223 10 18	32,65	—			
p-236	A	ÖI	168 11 53	107,82	—			
p-237	B	ÖI	161 40 50	156,51	—			
p-238	B	ÖI	159 09 08	92,56	}3			
p-239	B	ÖI	157 22 25	89,65	}3			
p-240	B	ÖI	206 40 03	137,59	}3			
p-241	<u>B</u>	ÖI	158 41 51	104,46	}6			
p-242	B	ÖI	184 21 35	182,00	}9	21	1665 m	
p-243	<u>B</u>	ÖI	178 10 24	136,39	}8			
p-244	B	ÖI	193 55 38	59,01	—			
p-245	<u>B</u>	ÖI	200 48 15	111,78	—			
p-246	B	ÖI	155 58 51	61,33	}2			
p-247	<u>B</u>	ÖI	221 44 28	66,88	—			

12

11

ÖSTERREICHISCH-ITALIENISCHE KOMMISSION FÜR DIE VERMESSUNG UND VERMARKUNG DER STAATSGRENZE
 COMMISSIONE ITALO-AUSTRIACA PER LA MISURAZIONE E DEMARCAZIONE DEL CONFINE DI STATO

Grenzbeschreibung
 Descrizione del confine

Abschnitt/Settore: C

Unterabschnitt/Sezione: p

Seite/Pagina: 21

Bezeichnung des Grenzzeichens Sigla dei termine di confine	Type Tipo	Lage und Entfernung zum Grenzpunkt Ubicazione e distanza dal punto di confine	Horizontalwinkel Angolo orizzontale			Entfernung zum folgenden Grenzzeichen Distanza dal termine di confine successivo	Grenzverlauf zum folgenden vermarkten Grenzpunkte Andamento della linea di confine verso il punto demarcato successivo	Grenzplan Blatt Foglio della carta di confine	Anmerkungen Note	
			o	'	"					
1	2	3	4			5	6	7	8	
p-248	B	ÖI	226	42	46	103,67	}3	21	1859 m	
p-249	B	ÖI	114	59	17	57,31	—			
p-250	<u>A</u>	ÖI	198	43	40	62,22	}2			
p-251	<u>A</u>	ÖI	187	27	57	89,25	—			
p-252	B	ÖI	136	37	29	222,15	}14			
p-253	<u>A</u>	ÖI	205	31	28	85,92	}2			
p-254	A	ÖI	138	04	25	304,61	}13	22	Schönwipfel Cima Bella 1913m	
p-255	A	ÖI	133	13	53	81,87	—		1903 m	
p-256	B	ÖI	166	24	00	34,96	—		1813 m	
p-257	<u>B</u>	ÖI	197	11	03	79,50	—			
p-258	A	ÖI	214	43	21	72,47	—			
p-259	<u>A</u>	ÖI	202	48	13	91,01	—		Kalter Brunnen Fontana Fredda 1692 m	
p-260	B	ÖI	172	43	02	84,31	—			
p-261	B	ÖI	230	25	48	92,83	—			
p-262	<u>A</u>	ÖI	119	56	26	95,03	}1		23	1784 m
p-263	<u>B</u>	ÖI	221	26	31	85,37	—			
p-264	B	ÖI	116	34	34	29,74	—			
p-265	<u>B</u>	ÖI	228	39	28	85,11	—			
p-266	<u>B</u>	ÖI	188	19	14	230,24	—	1844 m		
p-267	<u>A</u>	ÖI	119	55	27	94,29	}4	Sagran 1931 m Monte Sagran		

ÖSTERREICHISCH-ITALIENISCHE KOMMISSION FÜR DIE VERMESSUNG UND VERMARKUNG DER STAATSGRENZE
 COMMISSIONE ITALO-AUSTRIACA PER LA MISURAZIONE E DEMARCAZIONE DEL CONFINE DI STATO

Grenzbeschreibung
 Descrizione del confine

Abschnitt/Settore: C

Unterabschnitt/Sezione: p

Seite/Pagina: 22

Bezeichnung des Grenzzeichens Sigla del termine di confine	Type Tipo	Lage und Entfernung zum Grenzpunkt Ubicazione e distanza dal punto di confine	Horizontalwinkel Angolo orizzontale			Entfernung zum folgenden Grenzzeichen Distanza dal termine di confine successivo	Grenzverlauf zum folgenden vermarkten Grenzpunkte Andamento della linea di confine verso il punto demarcato successivo	Grenzplan Blatt Foglio della carta di confine	Anmerkungen Note
			°	'	"				
1	2	3	4			5	6	7	8
p-268	<u>A</u>	ÖI	248	03	30	164,74	}3	23	1927 m
p-269	<u>B</u>	ÖI	174	45	23	141,30	}2		1920 m
p-270	<u>B</u>	ÖI	170	25	47	26,70	}1		
p-271	<u>B</u>	ÖI	191	20	08	116,23	}7		
p-272	<u>B</u>	ÖI	166	48	15	272,81	}12		1848 m
p-273	<u>B</u>	ÖI	181	36	56	182,80	}5		1778 m
p-274	<u>B</u>	ÖI	172	18	30	87,03	—		
p-275	<u>B</u>	ÖI	143	30	06	49,01	—	1719 m	
p-276	<u>B</u>	ÖI	151	23	24	119,96	—	1707 m	
p-277	<u>B</u>	ÖI	175	10	46	101,20	—	24	
p-278	<u>B</u>	ÖI	201	58	15	87,81	—		1596 m
p-279	<u>B</u>	ÖI	189	07	53	103,76	—		
p-280	<u>B</u>	ÖI	207	17	17	167,53	}6		
p-281	<u>A</u>	ÖI	169	49	44	38,70	}1	25	1480 m
p-282	<u>B</u>	ÖI	220	28	04	53,00	}1		
p-283	<u>B</u>	ÖI	194	42	44	27,15	}1		
p-284	<u>A</u>	ÖI	132	18	13	111,24	—		1499 m
p-285	<u>A</u>	ÖI	171	32	04	93,69	—		Lomsattel, 1459m Sella di Lom
p-286	<u>A</u>	ÖI	175	50	18	91,54	—		
p-287	<u>B</u>	ÖI	189	27	38	115,32	—		

ÖSTERREICHISCH-ITALIENISCHE KOMMISSION FÜR DIE VERMESSUNG UND VERMARKUNG DER STAATSGRENZE
 COMMISSIONE ITALO-AUSTRIACA PER LA MISURAZIONE E DEMARCAZIONE DEL CONFINE DI STATO

Grenzbeschreibung

Descrizione del confine

Abschnitt/Settore: C

Unterabschnitt/Sezione: p

Seite/Pagina: 23

Berechnung des Grenzzeichens Sigla del termine di confine	Type Tipo	Lage und Entfernung zum Grenzpunkt Ubicazione e distanza dal punto di confine		Horizontalwinkel Angolo orizzontale	Entfernung zum folgenden Grenzzeichen Distanza dal termine di confine successivo	Grenzverlauf zum folgenden vermarkten Grenzpunkte Andamento della linea di confine verso il punto demarcato successivo	Grenzplan Blatt Foglio della carta di confine	Anmerkungen Note
		A	B					
1	2	3		4	5	6	7	8
p-288	B	ÖI		177 01 27	89,84	—	25	1640 m
p-288a	B	ÖI		183 23 37	105,93	}5		
p-288b	B	ÖI		158 23 23	41,80	—		
p-288c	<u>B</u>	ÖI		201 27 46	99,19	}4		
p-289	B	ÖI		168 55 03	118,80	}8	26	1825 m
p-290	<u>B</u>	ÖI		188 49 07	350,33	}24		1885 m
p-291	<u>A</u>	ÖI		169 05 02	277,49	}22		2020 m
p-292	<u>A</u>	ÖI		205 35 08	233,52	}23		Oisternig, 2052m
p-293	<u>B</u>	ÖI		189 24 53	61,75	}3		Monte Oisternig
p-294	<u>B</u>	ÖI		153 16 51	67,77	}11		
p-295	<u>A</u>	ÖI		275 17 14	72,42	—		2033 m
p-296	<u>A</u>	ÖI		145 24 31	18,73	—		
p-297	A	ÖI		212 49 33	57,62	—		
p-298	A	ÖI		176 55 08	56,78	—		1989 m
p-298a	<u>B</u>	ÖI		180 59 17	101,36	—		
p-298b	<u>B</u>	ÖI		177 14 36	109,04	—		
p-299	B	ÖI		185 17 47	66,99	—		
p-300	<u>A</u>	ÖI		214 26 15	76,73	}1	27	1775 m
p-301	<u>A</u>	ÖI		134 40 19	51,85	—		Feistritzer Alm
p-302	<u>A</u>	ÖI		200 16 10	47,59	—		A. Bistrizza

ÖSTERREICHISCH-ITALIENISCHE KOMMISSION FÜR DIE VERMESSUNG UND VERMARKUNG DER STAATSGRENZE
 COMMISSIONE ITALO-AUSTRIACA PER LA MISURAZIONE E DEMARCAZIONE DEL CONFINE DI STATO

Grenzbeschreibung

Descrizione del confine

Abschnitt/Settore: c

Unterabschnitt/Sezione: p

Seite/Pagina: 24

Bezeichnung des Grenzzeichens Sigla del termine di confine	Typa Tipo	Lage und Entfernung zum Grenzpunkt Ubicazione e distanza dal punto di confine	Horizontalwinkel Angolo orizzontale			Entfernung zum folgenden Grenzzeichen Distanza dal termine di confine successivo	Grenzverlauf zum folgenden vermarkten Grenzpunkte Andamento della linea di confine verso il punto demarcato successivo	Grenzplan Blatt Foglio della carta di confine	Anmerkungen Note
			0	'	"				
1	2	3	4			5	6	7	8
p-302a	<u>A</u>	ÖI	180	00	00	44,47	—	27	Feistritzer Alm A. Bistrizza 1718 m 1750 m 1754 m 1792 m 1755 m Maria Schnee Madonna della Neve, 1750 m 1747 m 1657 m 1616 m 1734 m
p-303	A	ÖI	152	06	41	44,16	—		
p-304	<u>A</u>	ÖI	215	59	53	155,68	—		
p-305	A	ÖI	217	48	03	117,05	—		
p-305a	<u>A</u>	ÖI	176	19	58	97,71	—		
p-306	<u>A</u>	ÖI	151	23	53	131,94	—		
p-307	A	ÖI	83	23	10	93,47	}8		
p-308	<u>A</u>	ÖI	185	12	35	109,97	}16		
p-309	<u>A</u>	ÖI	206	41	08	20,67	—		
p-310	<u>A</u>	ÖI	158	16	35	49,00	—		
p-311	B	ÖI	176	44	15	51,11	}2		
p-311a	<u>B</u>	ÖI	190	01	38	37,00	}2		
p-312	A	ÖI	166	58	00	50,46	}5		
p-312a	<u>A</u>	ÖI	195	40	13	66,26	}3		
p-313	A	ÖI	239	49	58	206,85	—		
p-314	<u>A</u>	ÖI	197	13	06	156,61	—		
p-315	<u>A</u>	ÖI	143	39	20	366,57	—		
p-316	A	ÖI	187	04	19	92,11	—		
p-317	A	ÖI	121	51	40	58,46	—		
p-318	A	ÖI	213	44	18	104,70	—		

ÖSTERREICHISCH-ITALIENISCHE KOMMISSION FÜR DIE VERMESSUNG UND VERMARKUNG DER STAATSGRENZE
 COMMISSIONE ITALO-AUSTRIACA PER LA MISURAZIONE E DEMARCAZIONE DEL CONFINE DI STATO

Grenzbeschreibung
 Descrizione del confine

Abschnitt/Settore: C

Unterabschnitt/Sezione: P

Seite/Pagina: 25

Berechnung des Grenzzeichens Sigla del termine di confine	Type Tipo	Lage und Entfernung zum Grenzpunkt Ubicazione e distanza dal punto di confine	Horizontalwinkel Angolo orizzontale			Entfernung zum folgenden Grenzzeichen Distanza dal termine di confine successivo	Grenzverlauf zum folgenden vermarkten Grenzpunkte Andamento della linea di confine verso il punto demarcato successivo	Grenzplan Blatt Foglio della carta di confine	Anmerkungen Note	
			°	'	"					
1	2	3	4			5	6	7	8	
p-319	A	ÖI	161	25	28	213,74	—	28	Achomitzer Alm A.Acomizza, 1707m	
p-320	A	ÖI	193	13	00	57,17	}1			
p-321	<u>A</u>	ÖI	133	18	42	35,40	}2	29	1804 m Schönwipfel, 1813m (Achomitzer Berg) Monte Acomizza	
p-322	A	ÖI	160	21	48	115,44	—			
p-323	<u>A</u>	ÖI	163	23	58	28,88	—			
p-324	A	ÖI	224	19	36	104,24	}5			
p-325	B	ÖI	168	02	20	137,42	—			
p-326	<u>A</u>	ÖI	178	50	51	527,62	}35			1659 m
p-327	B	ÖI	189	49	44	86,23	—			
p-328	<u>A</u>	ÖI	184	50	08	77,11	—			1420 m
p-328a	<u>B</u>	ÖI	171	18	18	38,53	—			
p-329	<u>A</u>	ÖI	157	40	19	196,78	}4			1375 m
p-330	B	ÖI	127	14	03	59,77	—			
p-331	A	ÖI	255	47	51	63,41	—			
p-332	A	ÖI	128	16	17	47,31	—	30		
p-333	A	ÖI	243	43	40	29,46	—			
p-334	A	ÖI	184	06	21	29,50	—			
p-335	A	ÖI	116	33	31	103,04	—			
p-336	A	ÖI	159	04	19	46,64	—		1315 m	
p-336a	<u>A</u>	ÖI	173	19	58	32,09	—			

ÖSTERREICHISCH-ITALIENISCHE KOMMISSION FÜR DIE VERMESSUNG UND VERMARKUNG DER STAATSGRENZE
 COMMISSIONE ITALO-AUSTRIACA PER LA MISURAZIONE E DEMARCAZIONE DEL CONFINE DI STATO

Grenzbeschreibung
 Descrizione del confine

Abschnitt/Settore: C

Unterabschnitt/Sezione: p

Seite/Pagina: 26

Bezeichnung des Grenzzeichens Sigla del termine di confine	Type Tipo	Lage und Entfernung zum Grenzpunkt Ubicazione e distanza del punto di confine	Horizontalwinkel Angolo orizzontale			Entfernung zum folgenden Grenzzeichen Distanza dal termine di confine successivo	Grenzverlauf zum folgenden vermarkten Grenzpunkte Andamento della linea di confine verso il punto demarcato successivo	Grenzplan Blatt Foglio della carta di confine	Anmerkungen Note
			0	'	"				
1	2	3	4			5	6	7	8
p-337	A	ÖI	260	37	48	102,93	}1	30	1203 m
p-337a	B	ÖI	210	55	09	30,86	}1		
p-338	A	ÖI	146	53	43	14,88	—		
p-339	A	ÖI	145	55	48	31,38	—		
p-339a	B	ÖI	182	01	24	30,44	—		
p-339b	B	ÖI	180	24	15	37,56	—		
p-339c	B	ÖI	184	29	41	47,22	—		
p-340	A	ÖI	211	35	15	117,35	—		
p-341	A	ÖI	241	18	42	47,64	—		
p-342	A	ÖI	109	36	09	105,27	—		
p-343	A	ÖI	136	56	47	25,60	—		
p-344	A	ÖI	254	48	39	37,26	}1		
p-344a	A	ÖI	164	15	32	40,29	}1		
p-345	A	ÖI	208	33	50	44,27	}1		
p-345a	A	ÖI	174	16	31	25,22	—		
p-346	B	ÖI	133	41	36	33,56	—	31	1193 m
p-346a	B	ÖI	208	01	29	38,88	—		
p-346b	B	ÖI	182	35	42	29,71	—		
p-347	A	ÖI	237	46	18	21,22	—		
p-347a	B	ÖI	149	21	59	87,11	—		

ÖSTERREICHISCH-ITALIENISCHE KOMMISSION FÜR DIE VERMESSUNG UND VERMARKUNG DER STAATSGRENZE
 COMMISSIONE ITALO-AUSTRIACA PER LA MISURAZIONE E DEMARCAZIONE DEL CONFINE DI STATO

Grenzbeschreibung
 Descrizione del confine

Abschnitt/Settore: C

Unterabschnitt/Sezione: p

Seite/Pagina: 27

Bezeichnung des Grenzzeichens Sigla del termine di confine	Type Tipo	Lage und Entfernung zum Grenzpunkt Ubicazione e distanza dal punto di confine		Horizontalwinkel Angolo orizzontale			Entfernung zum folgenden Grenzzeichen Distanza dal termine di confine successivo	Grenzverlauf zum folgenden vermarkten Grenzpunkte Andamento della linea di confine verso il punto demarcato successivo	Grenzplan Blatt Foglio della carta di confine	Anmerkungen Note
		a	b	°	'	''				
1	2	3		4			5	6	7	8
p-347b	<u>A</u>	ÖI		163	54	16	59,93	—	31	Bartolosattel 1175m Sella di Bartolo
p-347c	<u>A</u>	ÖI		150	20	01	49,95	—		
p-347d	<u>A</u>	ÖI		180	00	00	12,48	—		
p-348	<u>A</u> *)	ÖI		199	35	19	468,91	—		
p-349	<u>A</u>	ÖI		147	28	28	162,97	—		
p-350	B	ÖI		220	29	52	40,92	—	32	*) in Schacht (Betonrohr) in pozzetto Ochsenstand 1417 m
p-351	A	ÖI		142	14	18	102,21	}5		
p-352	A	ÖI		213	30	02	106,22	—		
p-353	B	ÖI		195	55	18	97,19	}3		
p-354	<u>A</u>	ÖI		234	16	31	146,09	—		
p-355	B	ÖI		164	49	08	132,44	—		
p-356	A	ÖI		134	56	35	53,04	—		
p-357	B	ÖI		172	15	15	119,83	}4		
p-358	B	ÖI		161	01	14	18,22	—		
p-359	<u>A</u>	ÖI		232	48	06	107,62	—		
p-360	<u>A</u>	ÖI		173	10	26	118,05	—	33	1451 m 1468 m 1489 m
p-361	<u>A</u>	ÖI		200	43	51	91,36	—		
p-361a	<u>B</u>	ÖI		188	02	57	70,65	—		
p-362	<u>A</u>	ÖI		187	25	44	67,69	—		
p-362a	<u>A</u>	ÖI		191	28	24	148,77	—		

ÖSTERREICHISCH-ITALIENISCHE KOMMISSION FÜR DIE VERMESSUNG UND VERMARKUNG DER STAATSGRENZE
 COMMISSIONE ITALO-AUSTRIACA PER LA MISURAZIONE E DEMARCAZIONE DEL CONFINE DI STATO

Grenzbeschreibung

Descrizione del confine

Abschnitt/Settore: c

Unterabschnitt/Sezione: p

Seite/Pagina: 28

Bezeichnung des Grenzzeichens Sigla del termine di confine	Type Tipo	Lage und Entfernung zum Grenzpunkt Ubicazione e distanza dal punto di confine	Horizontalwinkel Angolo orizzontale			Entfernung zum folgenden Grenzzeichen Distanza dal termine di confine successivo	Grenzverlauf zum folgenden vermarkten Grenzpunkte Andamento della linea di confine verso il punto demarcato successivo	Grenzplan Blatt Foglio della carta di confine	Anmerkungen Note	
			o	'	"					
1	2	3	4			5	6	7	8	
p-363	A	ÖI	172	40	13	47,69	}1	33	1557 m	
p-364	B	ÖI	169	31	27	258,39	}6		1570 m	
p-365	A	ÖI	223	15	14	103,34	—		1684 m	
p-366	B	ÖI	117	03	56	36,53	—		Kapinberg, 1735m Capin di ponente	
p-367	A	ÖI	153	57	07	116,82	}3			
p-368	B	ÖI	154	03	14	100,79	}5			
p-369	A	ÖI	186	31	15	185,14	}8			
p-370	B	ÖI	176	58	30	209,92	}10		1600 m	
p-371	A	ÖI	161	46	53	86,22	}2		1644 m	
p-372	A	ÖI	54	16	26	10,18	—		1646 m	
p-373	B	ÖI	287	44	19	172,21	}8			
p-374	A	ÖI	190	42	02	202,02	}5		34	
p-375	A	ÖI	156	51	40	67,22	}2			1639 m
p-376	A	ÖI	135	18	42	123,50	}6			
p-377	A	ÖI	183	00	36	70,15	—			
p-378	A	ÖI	222	01	06	161,42	}1	1590 m		
p-379	A	ÖI	153	14	35	45,42	—	1605 m		
p-380	B	ÖI	163	30	15	63,80	—	1602 m		
p-381	B	ÖI	222	37	45	82,79	—	35		
p-382	A	ÖI	177	36	05	74,20	—		1580 m	

ÖSTERREICHISCH-ITALIENISCHE KOMMISSION FÜR DIE VERMESSUNG UND VERMARKUNG DER STAATSGRENZE
 COMMISSIONE ITALO-AUSTRIACA PER LA MISURAZIONE E DEMARCAZIONE DEL CONFINE DI STATO

Grenzbeschreibung
 Descrizione del confine

Abschnitt/Settore: c

Unterabschnitt/Sezione: p

Seite/Pagina: 29

Bezeichnung des Grenzzeichens Sigla del termine di confine	Type Tipo	Lage und Entfernung zum Grenzpunkt Ubicazione e distanza dal punto di confine	Horizontalwinkel Angolo orizzontale			Entfernung zum folgenden Grenzzeichen Distanza dal termine di confine successivo	Grenzverlauf zum folgenden vermarkten Grenzpunkte Andamento della linea di confine verso il punto demarcato successivo	Grenzplan Blatt Foglio della carta di confine	Anmerkungen Note
			o	'	"				
1	2	3	4			5	6	7	8
p-383	A	ÖI	220	44	26	67,37	}1	35	1612 m
p-384	A	ÖI	159	26	04	315,85	}12		
p-385	B	ÖI	126	40	05	52,92	—		
p-386	A	ÖI	267	01	25	68,81	—		
p-387	B	ÖI	182	49	16	118,92	}3		
p-388	B	ÖI	167	05	55	96,98	}2		
p-389	A	ÖI	187	26	49	38,86	—		
p-390	B	ÖI	174	28	19	94,22	—		
p-391	A	ÖI	216	58	36	156,59	—		
p-392	A	ÖI	189	20	20	77,54	—		
p-393	A	ÖI	177	10	54	111,61	—	36	1567 m
p-394	A	ÖI	186	59	43	55,40	}2		
p-395	A	ÖI	110	49	15	25,71	—		
p-396	A	ÖI	213	24	24	111,67	—		
p-397	A	ÖI	74	18	51	20,40	—		
p-398	A	ÖI	276	11	50	105,58	—		
p-399	A	ÖI	167	54	50	123,77	—		
p-400	A	ÖI	152	18	33	95,19	—		
p-401	A	ÖI	214	52	01	84,19	}3		
p-402	A	ÖI	168	20	57	126,78	}3		

Göriacher Berg
 Monte Goriane
 1693 m

Göriacher Alm
 A. Goriane, 1644 m

ÖSTERREICHISCH-ITALIENISCHE KOMMISSION FÜR DIE VERMESSUNG UND VERMARKUNG DER STAATSGRENZE
 COMMISSIONE ITALO-AUSTRIACA PER LA MISURAZIONE E DEMARCAZIONE DEL CONFINE DI STATO

Grenzbeschreibung
 Descrizione del confine

Abschnitt/Settore: c

Unterabschnitt/Sezione: p

Seite/Pagina: 30

Bezeichnung des Grenzzeichens Sigla del termine di confine	Type Tipo	Lage und Entfernung zum Grenzpunkt Ubicazione e distanza dal punto di confine		Horizontalwinkel Angolo orizzontale	Entfernung zum folgenden Grenzzeichen Distanza dal termine di confine successivo	Grenzverlauf zum folgenden vermarkten Grenzpunkte Andamento della linea di confine verso il punto demarcato successivo	Grenzplan Blatt Foglio della carta di confine	Anmerkungen Note	
			B						
1	2	3		4	5	6	7	8	
p-403	B	ÖI		202 56 18	56,23	—	36	1513 m	
p-404	A	ÖI		136 23 23	32,18	—			
p-405	B	ÖI		234 34 43	75,51	—			
p-406	B	ÖI		227 32 31	36,08	—			
p-407	A	ÖI		128 53 42	47,15	}3		Kapin, 1528m Capin di levante	
p-407a	B	ÖI		186 05 39	62,85	}1		1526 m	
p-408	A	ÖI		148 26 00	38,35	}2		1516 m	
p-409	A	ÖI		205 30 38	49,76	}2		1506 m	
p-410	A	ÖI		145 42 45	19,53	—		1511 m	
p-410a	B	ÖI		154 20 12	15,84	—		1508 m	
p-411	A	ÖI		210 01 27	51,01	}1		1510 m	
p-411a	B	ÖI		214 03 14	72,24	}2		1499 m	
p-412	A	ÖI		156 56 44	49,82	}2		37	1484 m
p-413	A	ÖI		113 56 32	28,34	—			1486 m
p-414	A	ÖI		250 50 49	64,76	—			1488 m
p-415	A	ÖI		194 28 24	14,99	—			1491 m
p-416	A	ÖI		166 29 18	26,48	}3	1493 m		
p-417	A	ÖI		149 31 10	40,99	—	1491 m		
p-418	A	ÖI		222 46 14	41,17	}2	1488 m		
p-419	A	ÖI		166 00 51	47,86	}2	1476 m		

ÖSTERREICHISCH-ITALIENISCHE KOMMISSION FÜR DIE VERMESSUNG UND VERMARKUNG DER STAATSGRENZE
 COMMISSIONE ITALO-AUSTRIACA PER LA MISURAZIONE E DEMARCAZIONE DEL CONFINE DI STATO

Grenzbeschreibung
 Descrizione del confine

Abschnitt/Settore: C

Unterabschnitt/Sezione: p

Seite/Pagina: 31

Bezeichnung des Grenzzeichens Sigla del larmine di confine	Type Tipo	Lage und Entfernung zum Grenzpunkt Ubicazione e distanza dal punto di confine	Horizontalwinkel Angolo orizzontale			Entfernung zum folgenden Grenzzeichen Distanza del termine di confine successivo	Grenzverlauf zum folgenden vermarkten Grenzpunkte Andamento della linea di confine verso il punto demarcato successivo	Grenzplan Blatt Foglio della carta di confine	Anmerkungen Note
			o	'	''				
1	2	3	4			5	6	7	8
p-420	A	ÖI	96	10	59	12,34	—	37	1469 m
p-421	A	ÖI	281	43	23	54,71	}2		1468 m
p-422	A	ÖI	148	44	26	18,39	—		1454 m
p-423	A	ÖI	184	27	01	47,90	}2		1450 m
p-424	A	ÖI	211	14	19	27,72	}1		1433 m
p-425	A	ÖI	144	07	25	12,98	}1		1421 m
p-426	A	ÖI	182	22	03	37,42	}1		1421 m
p-427	A	ÖI	195	37	47	68,46	}3		1402 m
p-428	A	ÖI	199	51	36	63,39	}3		1382 m
p-429	A	ÖI	157	01	14	98,55	}5		1373 m
p-430	A	ÖI	180	10	26	79,22	}3		1325 m
p-431	A	ÖI	182	41	27	56,42	—		1297 m
p-432	A	ÖI	177	59	15	85,71	—		
p-433	A	ÖI	213	03	15	76,39	—		
p-434	A	ÖI	203 22 53 221 40 48			30,54 28,86	vvv	38	1127 m
p-435	A	Ö 4,79	169	37	11	88,29	vvv		Die Grenze folgt der tiefsten
p-435	B	I 4,80	150	20	33	91,61	vvv		Linie des Bach- bettgrundes nach
p-436	B	Ö 5,33	182	29	21	52,38	vvv		dem Stande 1923;
p-436	B	I 1,60	189	57	15	60,53	vvv		sie stimmt mit dem jetzigen

ÖSTERREICHISCH-ITALIENISCHE KOMMISSION FÜR DIE VERMESSUNG UND VERMARKUNG DER STAATSGRENZE
 COMMISSIONE ITALO-AUSTRIACA PER LA MISURAZIONE E DEMARCAZIONE DEL CONFINE DI STATO

Grenzbeschreibung
 Descrizione del confine

Abschnitt/Settore: C

Unterabschnitt/Sezione: p

Seite/Pagina: 32

Bezeichnung des Grenzzeichens Sigla del termine di confine	Type Tipo	Lage und Entfernung zum Grenzpunkt Ubicazione e distanza dal punto di confine		Horizontalwinkel Angolo orizzontale			Entfernung zum folgenden Grenzzeichen Distanza dal termine di confine successivo	Grenzverlauf zum folgenden vermarkten Grenzpunkte Andamento della linea di confine verso il punto demarcato successivo	Grenzplan Blatt Foglio della carta di confine	Anmerkungen Note
		B	B	o	'	"				
1	2	3	B	4		5	6	7	8	
p-436a	B	0	4,80	163	52	01	37,14	1 vvvv	38	Bachverlauf stellenweise nicht mehr überein. Il confine segue la linea più depressa del fondo del torrentello del 1923; essa non corrisponde, in alcuni tratti, al tracciato attuale del torrentello.
p-436a	B	I	10,41	142	29	44	38,27			
p-437	B	0	3,01	177	22	17	131,69	7 vvvv		
p-437	B	I	2,69	192	33	10	127,69			
p-438	B	0	1,00	167	25	13	63,64	3 vvvv		
p-438	B	I	5,19	176	49	57	65,56			
p-438a	B	0	10,57	186	54	41	320,01	11 vvvv		
p-438a	B	I	6,00	176	26	14	322,72			
p-439	A	0	5,00	168	45	33	45,84	3 vvvv		
p-439	A	I	7,52	170	27	16	43,46			
p-440	A	0	6,69	188	38	35	98,26	5 vvvv		
p-440	A	I	6,73	186	43	12	101,11			
p-441	A	0	5,96	187	54	13	116,68	4 vvvv		
p-441	A	I	6,00	187	50	38	118,83			
p-442	A	0	5,50	164	02	52	36,51	—		
p-442	A	I	5,50	170	33	59	36,67			
p-442a	A	0	9,57	217	43	37	14,09	—	39	
p-442a	A	I	4,79	139	34	40	9,20			
p-442b	C	0I		138	07	45	27,90	—		
p-443	B	0I		185	22	29	8,12	—		Straßengrenzübergang Thörl-Maglern-Coccau Valico stradale Coccau-Thörl Magl.

ÖSTERREICHISCH-ITALIENISCHE KOMMISSION FÜR DIE VERMESSUNG UND VERMARKUNG DER STAATSGRENZE
 COMMISSIONE ITALO-AUSTRIACA PER LA MISURAZIONE E DEMARCAZIONE DEL CONFINE DI STATO

Grenzbeschreibung
 Descrizione del confine

Abschnitt/Settore: C

Unterabschnitt/Sezione: P

Seite/Pagina: 33

Bezeichnung des Grenzzeichens Sigla del termine di confine	Type Tipo	Lage und Entfernung zum Grenzpunkt Ubicazione e distanza dal punto di confine	Horizontalwinkel Angolo orizzontale			Entfernung zum folgenden Grenzzeichen Distanza dal termine di confine successivo	Grenzverlauf zum folgenden vermarkten Grenzpunkte Andamento della linea di confine verso il punto demarcato successivo	Grenzpl.-Blatt Foglio della carta di confine	Anmerkungen Note	
			o	'	"					m
1	2	3	4			5	6	7	8	
p-443a	B	ÖI	185	04	26	16,60	—	39	Straßengrenzübergang Thörl Maglern-Coccau Valico stradale Coccau-Thörl Maglern	
p-443b	C	ÖI	181	52	40	24,41	2			
p-444	A	Ö 6,20	184	56	34	138,24	10	39	Die Grenze folgt der tiefsten Linie des Bach- bettgrundes nach dem Stand 1923; sie stimmt mit dem jetzigen Bachverlauf stel- lenweise nicht mehr überein. Il confine segue la linea più depressa del fondo del torrentello del 1923; essa non corrisponde, in alcuni tratti, al tracciato attuale del torrentello.	
p-444	A	I 7,28	171	20	40	124,84	vvvv			
p-445	A	Ö 3,10	192	46	01	110,09	4			
p-445	B	I 5,22	195	47	09	115,05	vvvv			
p-446	A	Ö 6,45	197	41	36	61,36	2			
p-446	A	I 8,89	180	57	16	54,29	vvvv			
p-447	A	ÖI	188	11	45	41,24	3			
			201	44	18					
p-448	A	ÖI	131	34	14	84,54	—			
p-449	A	ÖI	97	12	32	86,63	1			
p-450	A	ÖI	126	50	14	33,14	—			
p-451	A	ÖI	284	32	02	38,55	3			
p-452	A	ÖI	207	30	35	87,02	1			
p-453	A	ÖI	147	20	41	40,76	—	40	706 m	
p-454	A	ÖI	260	23	27	29,11	1			
p-455	A	ÖI	127	12	28	84,74	—			
p-456	A	ÖI	179	16	24	33,61	—			
p-456a	A	ÖI	214	17	09	43,94	vvvv			
p-457	A	ÖI	142	23	53	56,52	—			735 m

ÖSTERREICHISCH-ITALIENISCHE KOMMISSION FÜR DIE VERMESSUNG UND VERMARKUNG DER STAATSGRENZE
 COMMISSIONE ITALO-AUSTRIACA PER LA MISURAZIONE E DEMARCAZIONE DEL CONFINE DI STATO

Grenzbeschreibung
 Descrizione del confine

Abschnitt/Settore: C

Unterabschnitt/Sezione: p

Seite/Pagina: 34

Bezeichnung des Grenzzeichens Sigla del termine di confine	Type Tipo	Lage und Entfernung zum Grenzpunkt Ubicazione e distanza dal punto di confine	Horizontalwinkel Angolo orizzontale			Entfernung zum folgenden Grenzzeichen Distanza dal termine di confine successivo	Grenzverlauf zum folgenden vermarkten Grenzpunkte Andamento della linea di confine verso il punto demarcato successivo	Grenzplan Blatt Foglio della carta di confine	Anmerkungen Note
			o	'	"				
1	2	3	4			5	6	7	8
p-457a	<u>A</u>	ÖI	185	46	02	58,08	—	40	774 m
p-457b	<u>B</u>	ÖI	178	10	39	51,11	—		
p-457c	<u>A</u>	ÖI	182	54	36	75,60	—		
p-458	<u>A</u>	ÖI	187	45	10	53,84	—		
p-458a	<u>A</u>	ÖI	180	09	24	53,17	—		
p-458b	<u>B</u>	ÖI	179	14	25	44,95	—		
p-459	<u>A</u>	ÖI	163	41	37	45,49	—		
p-459a	<u>B</u>	ÖI	183	16	02	43,43	—		
p-460	<u>A</u>	ÖI	206	03	35	49,82	—		
p-460a	<u>B</u>	ÖI	190	14	16	43,81	—		
p-461	<u>A</u>	ÖI	138	51	36	66,67	—		
p-461a	<u>B</u>	ÖI	178	41	32	47,81	—		
p-462	<u>A</u>	ÖI	202	38	06	157,47	—		
p-463	<u>A</u>	ÖI	231	00	49	84,18	—		
p-463a	<u>A</u>	ÖI	170	53	15	101,14	—		
p-464	<u>A</u>	ÖI	121	43	28	74,14	—	41	855 m
p-465	<u>A</u>	ÖI	176	09	11	46,82	—		
p-466	<u>A</u>	ÖI	189	34	14	57,15	—		
p-467	<u>A</u>	ÖI	182	33	07	47,13	—		
p-467a	<u>B</u>	ÖI	184	16	42	59,33	—		953 m

ÖSTERREICHISCH-ITALIENISCHE KOMMISSION FÜR DIE VERMESSUNG UND VERMARKUNG DER STAATSGRENZE
 COMMISSIONE ITALO-AUSTRIACA PER LA MISURAZIONE E DEMARCAZIONE DEL CONFINE DI STATO

Grenzbeschreibung
 Descrizione del confine

Abschnitt/Settore: C

Unterabschnitt/Sezione: P

Seite/Pagina: 35

Bezeichnung des Grenzzeichens Sigla del termine di confine	Type Tipo	Lage und Entfernung zum Grenzpunkt Ubicazione e distanza dal punto di confine	Horizontalwinkel Angolo orizzontale			Entfernung zum folgenden Grenzzeichen Distanza dal termine di confine successivo	Grenzverlauf zum folgenden vermarkten Grenzpunkte Andamento della linea di confine verso il punto demarcato successivo	Grenzplan Blatt Foglio della carta di confine	Anmerkungen Note
			°	'	"				
1	2	3	4			5	6	7	8
p-468	<u>A</u>	ÖI	153	55	42	79,22	8	41	1034 m
p-469	A	ÖI	176	31	52	108,15	—		
p-470	A	ÖI	188	15	42	136,11	—		
p-471	A	ÖI	205	46	23	112,51	6		1119 m
p-472	A	ÖI	181	34	42	86,52	—		
p-473	A	ÖI	208	57	01	55,87	—		
p-474	A	ÖI	182	18	16	40,64	—		
p-475	A	ÖI	124	53	34	129,96	—		
p-476	A	ÖI	220	03	00	76,52	—		1243 m
p-477	A	ÖI	202	11	21	47,41	—		
p-477a	<u>B</u>	ÖI	181	18	28	47,97	—		
p-478	A	ÖI	133	29	50	26,58	—		
p-479	A	ÖI	210	46	02	21,67	—	42	
p-480	A	ÖI	153	17	06	34,34	5		
p-480a	<u>A</u>	ÖI	120	10	41	19,47	5		
p-481	A	ÖI	199	26	53	30,59	—		Tschabin, 1274 m Monte Ciabin
p-481a	<u>A</u>	ÖI	122	55	47	30,13	—		
p-482	A	ÖI	287	42	20	88,80	—		
p-483	A	ÖI	140	47	31	57,40	—		
p-483a	<u>B</u>	ÖI	154	49	43	46,10	—		

ÖSTERREICHISCH-ITALIENISCHE KOMMISSION FÜR DIE VERMESSUNG UND VERMARKUNG DER STAATSGRENZE
 COMMISSIONE ITALO-AUSTRIACA PER LA MISURAZIONE E DEMARCAZIONE DEL CONFINE DI STATO

Grenzbeschreibung
 Descrizione del confine

Abschnitt/Settore: C

Unterabschnitt/Sezione: p

Seite/Pagina: 36

Bezeichnung des Grenzzeichens Sigla del termine di confine	Typ Tipo	Lage und Entfernung zum Grenzpunkt Ubicazione e distanza del punto di confine	Horizontalwinkel Angolo orizzontale			Entfernung zum folgenden Grenzzeichen Distanza dal termine di confine successivo	Grenzverlauf zum folgenden vermarkten Grenzpunkte Andamento della linea di confine verso il punto demarcato successivo	Grenzplan Blatt Foglio della carta di confine	Anmerkungen Note
			o	z	h				
1	2	3	4			5	6	7	8
p-484	<u>A</u>	ÖI	230	37	21	52,27	}5	42	
p-484a	<u>A</u>	ÖI	127	14	38	23,75	}1		
p-485	A	ÖI	217	11	38	151,13	—		
p-486	A	ÖI	201	58	50	41,65	—		
p-487	A	ÖI	200	50	40	72,50	—		1222 m
p-488	A	ÖI	170	16	28	60,75	}2		
p-488a	<u>A</u>	ÖI	140	48	23	32,94	}1		
p-489	A	ÖI	171	48	49	144,35	—		1196 m
p-490	A	ÖI	201	23	26	28,08	}		
p-490a	<u>A</u>	ÖI	157	31	48	45,87	}		
p-490b	<u>A</u>	ÖI	126	03	01	12,40	}		
p-490c	<u>A</u>	ÖI	232	39	31	74,31	}		
p-491	A	ÖI	202	28	11	80,35	—	43	1173 m
p-492	A	ÖI	148	33	08	50,40	—		
p-492a	<u>B</u>	ÖI	190	34	59	69,17	}1		
p-493	A	ÖI	178	13	52	32,68	—		1179 m
p-494	<u>A</u>	ÖI	213	35	51	57,00	—		
p-495	A	ÖI	165	00	49	39,41	—		
p-496	A	ÖI	168	30	37	79,94	—		
p-497	A	ÖI	209	38	35	85,02	—		

ÖSTERREICHISCH-ITALIENISCHE KOMMISSION FÜR DIE VERMESSUNG UND VERMARKUNG DER STAATSGRENZE
 COMMISSIONE ITALO-AUSTRIACA PER LA MISURAZIONE E DEMARCAZIONE DEL CONFINE DI STATO

Grenzbeschreibung
 Descrizione del confine

Abschnitt/Settore: C

Unterabschnitt/Sezione: p

Seite/Pagina: 37

Bezeichnung des Grenzzeichens Sigla del termino di confine	Type Tipo	Lage und Entfernung zum Grenzpunkt Ubicazione e distanza dal punto di confine	Horizontalwinkel Angolo orizzontale				Entfernung zum folgenden Grenzzeichen Distanza dal termino di confine successivo	Grenzverlauf zum folgenden vermarkten Grenzpunkte Andamento della linea di confine verso il punto demarcato successivo	Grenzplan Blatt Foglio della carta di confine	Anmerkungen Note	
			0	1	2	3					
1	2	3	4				5	6	7	8	
p-498	A	ÖI	177	15	17		26,56	}	43	1199 m	
p-498a	A	ÖI	120	20	17		28,59	}			
p-498b	A	ÖI	159	37	02		51,20	}			
p-499	A	ÖI	230	39	44		93,34	—			
p-500	A	ÖI	148	16	33		84,94	—			
p-501	A	ÖI	143	36	38		78,20	—		1227 m	
p-502	A	ÖI	227	06	23		110,72	—		1251 m	
p-503	A	ÖI	179	19	06		76,56	—			
p-504	A	ÖI	201	44	01		126,10	—			
p-505	A	ÖI	198	42	43		169,28	—		Homitsch	
p-506	A	ÖI	184	29	55		106,58	—		Comizza	
p-507	A	ÖI	159	48	12		71,69	—	44		
p-508	A	ÖI	255	59	05		52,43	—			1275 m
p-508a	B	ÖI	131	46	39		72,51	—			
p-509	A	ÖI	154	57	21		53,00	}2			
p-509a	A	ÖI	209	02	18		21,51	}			
p-509b	B	ÖI	220	10	30		17,42	}			
p-509c	A	ÖI	137	27	44		66,21	}1			
p-509d	A	ÖI	146	03	03		36,02	}			
p-510	A	ÖI	178	44	10		69,59	—	45	1333 m	

ÖSTERREICHISCH-ITALIENISCHE KOMMISSION FÜR DIE VERMESSUNG UND VERMARKUNG DER STAATSGRENZE
 COMMISSIONE ITALO-AUSTRIACA PER LA MISURAZIONE E DEMARCAZIONE DEL CONFINE DI STATO

Grenzbeschreibung
 Descrizione del confine

Abschnitt/Settore: C

Unterabschnitt/Sezione: p

Seite/Pagina: 38

Bezeichnung des Grenzzeichens Sigla del termine di confine	Type Tipo	Lage und Entfernung zum Grenzpunkt Ubicazione e distanza dal punto di confine	Horizontalwinkel Angolo orizzontale			Entfernung zum folgenden Grenzzeichen Distanza dal termine di confine successivo	Grenzverlauf zum folgenden vermarkten Grenzpunkte Andamento della linea di confine verso il punto demarcato successivo	Grenzplan Blatt Foglio della carta di confine	Anmerkungen Note
			°	'	"				
1	2	3	4			5	6	7	8
p-511	A	ÖI	211	53	10	29,32	—	45	
p-511a	A	ÖI	119	56	37	21,40	1		
p-511b	A	ÖI	221	14	27	21,05	1		
p-512	A	ÖI	176	33	35	80,70	—		
p-512a	B	ÖI	153	15	28	90,46	—		
p-513	A	ÖI	206	41	11	56,76	—		
p-514	A	ÖI	123	37	32	56,44	—		1444 m
p-515	A	ÖI	279	00	19	3,75	—		
p-515a	B	ÖI	89	17	34	88,03	—		
p-515b	B	ÖI	90	40	39	4,23	—		
p-516	A	ÖI	290	36	33	31,10	1		
p-516a	A	ÖI	161	14	38	45,08	1		
p-517	A	ÖI	183	04	01	30,72	1		
p-517a	A	ÖI	189	07	42	74,89	1		
p-518	A	ÖI	209	18	11	30,06	—		
p-519	C	Ö-I-FR	—	—	—	—	—		Dreiländereck (Ofen), 1508 m Monte Forno, Termine triconfinale

Settore:
Abschnitt: C

Sezione:
Unterabschnitt: P


Descrizione del confine
Grenzbeschreibung

Il presente documento di confine consta di 38 pagine.
È stato approvato dalla Commissione italo-austriaca per la misurazione e
demarcazione del confine di Stato il 27 Marzo 1984
a Verona.

Das vorliegende Grenzdokument besteht aus 38 Seiten;
es wurde von der österreichisch-italienischen Kommission für die Vermes-
sung und Vermarkung der Staatsgrenze am 27. März 1984
in Verona genehmigt.


Il Capo della
Delegazione italiana

Der Leiter der
italienischen Delegation



Il Capo della
Delegazione austriaca

Der Leiter der
österreichischen Delegation



ALLEGATO 2

alla convenzione tra la Repubblica italiana e la Repubblica austriaca per la manutenzione del confine di Stato italo-austriaco.

ANLAGE 2

zum Vertrag zwischen der Republik Österreich und der Italienischen Republik über die Instandhaltung der österreichisch-italienischen Staatsgrenze.

COMMISSIONE ITALO-AUSTRIACA PER LA MISURAZIONE E DEMARCAZIONE
DEL CONFINE DI STATO

ÖSTERREICHISCH-ITALIENISCHE KOMMISSION FÜR DIE VERMESSUNG UND
VERMARKUNG DER STAATSGRENZE

CONFINE DI STATO ITALO-AUSTRIACO
ÖSTERREICHISCH-ITALIENISCHE STAATSGRENZE

Elenco delle coordinate dei termini e dei punti di confine
Koordinatenverzeichnis der Grenzzeichen und Grenzpunkte

COMMISSIONE ITALO-AUSTRIACA PER LA MISURAZIONE
E DEMARCAZIONE DEL CONFINE DI STATO

N O T E E S P L I C A T I V E

dell'"Elenco delle coordinate dei termini e punti di confine"

L'elenco delle coordinate è ordinato per sezioni, segue l'andamento generale da Ovest verso Est e contiene su una tabella di cinque colonne i dati relativi a tutti i termini di confine e punti non materializzati definiti nel sistema comune.

Il sistema comune è basato sulla proiezione cilindrica, trasversa, conforme di Gauss, riferita all'ellissoide internazionale di Hayford.

La rete calcolata secondo questo sistema, senza riduzione di scala, è interamente compresa nel fuso di 6° con meridiano centrale a 12° Est di Greenwich.

Come punto fondamentale è stato scelto il punto di I ordine "Pizzo dei tre Signori" con le coordinate geografiche $\varphi = 47^{\circ}04'12",0890$ e $\lambda = 12^{\circ}14'30",2550$ Est di Greenwich.

Per evitare coordinate negative i valori di "y" sono stati incrementati di 500.000 metri.

In particolare vengono riportati:

Colonna 1 : Sigla del termine oppure del punto di confine.

Essa corrisponde alla sigla contenuta nella descrizione della carta del confine.

Per i termini indicanti una materializzazione indiretta, alla sigla del rispettivo termine viene aggiunta la lettera $\overset{\circ}{O}$ oppure I, a seconda che il

termine si trova in Austria o in Italia.

Il punto di confine materializzato indirettamente viene indicato senza tale lettera.

Colonna 2 : Tipo di materializzazione:

- A prisma di confine;
- B piastra di confine;
- C termine speciale;
- D punto di confine materializzato indirettamente;
- E punto di confine non materializzato;
- T termine di limite di proprietà.

Colonna 3 : Coordinata y in metri.

Colonna 4 : Coordinata x in metri.

Colonna 5 : Dati supplementari : (es. coincidenza con punti poligonali (PP), o con punti trigonometrici (TP), altezza sopra il livello del mare al metro, ecc.).

Le coordinate dei punti poligonali, non coincidenti con termini o punti di confine, che sono la base per il calcolo delle coordinate dei termini e punti di confine, sono riportate nel documento di confine "Elenco delle coordinate dei punti poligonali".

Le monografie e l'elenco delle coordinate dei punti trigonometrici sono depositati presso l'Istituto Geografico Militare in Firenze e il Bundesamt für Eich-und Vermessungswesen in Vienna.

**ÖSTERREICHISCH - ITALIENISCHE KOMMISSION FÜR DIE
VERMESSUNG UND VERMARKUNG DER STAATSGRENZE**

E r l ä u t e r u n g e n

zum

**Koordinatenverzeichnis der Grenzzeichen
und Grenzpunkte**

Das Koordinatenverzeichnis ist unterabschnittsweise angelegt; die Anführung der Daten erfolgt generell von West nach Ost. Es enthält in tabellarischer Form in 5 Spalten die Angaben über alle im Grenzkoordinatensystem bestimmten Grenzzeichen und Grenzpunkte.

Dem Grenzkoordinatensystem liegt die transversale konforme Zylinderprojektion von Gauß zu Grunde, die auf dem internationalen Ellipsoid von Hayford basiert, Das in diesem System ohne Maßstabsreduktion berechnete Netz liegt zur Gänze im 6° breiten Streifen mit dem Mittelmeridian 12° östlich von Greenwich. Als Fundamentalpunkt wurde der Punkt 1. Ordnung "Dreiherrnspitze" mit den geographischen Koordinaten $\varphi = 47^{\circ} 04' 12,0890''$ und $\lambda = 12^{\circ} 14' 30,2550''$ östlich von Greenwich gewählt. Um negative Vorzeichen zu vermeiden, wurden die y-Werte um 500 000 Meter vergrößert.

Im einzelnen enthalten:

Spalte 1: die Bezeichnung des Grenzzeichens oder Grenzpunktes (Sie entspricht der in der Grenzbeschreibung und im Grenzplan enthaltenen Bezeichnung. Bei indirekt vermarkten Grenzpunkten ist der Bezeichnung des zugehörigen Grenzzeichens der Buchstabe Ö oder I angefügt je nach Standort des Grenzzeichens; beim direkt vermarkten Grenzpunkt selbst sind diese Buchstaben nicht angegeben)

Spalte 2: die Art der Vermarkung:

- A ... Grenzstein
- B ... Grenzplatte
- C ... Spezialgrenzzeichen
- D ... Indirekt vermarkter Grenzpunkt
- E ... Unvermarkter Grenzpunkt
- T ... Privatgrenzzeichen

Spalte 3: die y-Koordinate in Metern

Spalte 4: die x-Koordinate in Metern

Spalte 5: zusätzliche Angaben (z.B. Identität mit Polygonpunkten (PP) oder Triangulierungspunkten (TP), Meereshöhen u.ä.)

Die Koordinaten der Polygonpunkte, die unmittelbare Grundlage für die Berechnung der Koordinaten der Grenzzeichen und Grenzpunkte waren, sind, sofern sie nicht gleichzeitig Grenzzeichen oder Grenzpunkte sind, im Grenzdokument "Koordinatenverzeichnis der Polygonpunkte" enthalten.

Die Lagebeschreibungen und das Koordinatenverzeichnis der Triangulierungspunkte liegen beim Bundesamt für Eich- und Vermessungswesen in Wien und beim Istituto Geografico Militare in Florenz auf.

Commissione italo-austriaca per la misurazione e demarcazione
del confine di Stato

"Österreichisch-italienische Kommission für die Vermessung und
Vermarkung der Staatsgrenze"

CONFINE DI STATO ITALO-AUSTRIACO
"ÖSTERREICHISCH-ITALIENISCHE STAATSGRENZE"

Settore: **A**
Abschnitt:

Sezione : **a**
Unterabschnitt:

Elenco delle coordinate dei termini e dei punti di confine
Koordinatenverzeichnis der Grenzzeichen und Grenzpunkte

COMMISSIONE ITALO-AUSTRIACA PER LA MISURAZIONE E DEMARCAZIONE DEL CONFINE DI STATO
 ÖSTERREICHISCH-ITALIENISCHE KOMMISSION FÜR DIE VERMESSUNG UND VERMARKUNG DER STAATSGRENZE

Elenco delle coordinate dei termini e dei punti di confine
 Koordinatenverzeichnis der Grenzzeichen und Grenzpunkte

Settore/Abschnitt: A

Sezione/Unterabschnitt: a

Pagina/Seite: 1

SIGLA DEZEICH- NUNG	TIPO TYPE	COORDINATE NEL SISTEMA COMUNE KOORDINATEN IM GRENZKOORDINATENSYSTEM		NOTE ANMERKUNGEN
		y	x	
1	2	3	4	5
a-1	B	383 369,20	5 192 449,40	PP, 2181 m
a-1a	A	383 440,42	5 192 497,15	
a-2	A	383 574,04	5 192 587,05	PP
a-2a	A	383 601,77	5 192 602,07	PP
a-2b	A	383 642,83	5 192 624,31	PP
a-3	A	383 756,50	5 192 686,51	PP, 2146 m
a-3a	A	383 863,96	5 192 743,98	PP
a-3b	A	383 942,70	5 192 785,46	PP
a-4	A	383 960,67	5 192 794,92	PP, 2142 m
a-4a	A	384 020,04	5 192 850,95	
a-5	A	384 070,37	5 192 898,44	PP, 2067 m
a-5a	A	384 090,64	5 192 890,95	
a-5b	A	384 115,08	5 192 881,92	PP
a-6	A	384 174,22	5 192 860,33	PP
a-6a	A	384 203,40	5 192 854,64	PP
a-7	A	384 238,97	5 192 848,01	PP, 2042 m
a-7a	A	384 257,27	5 192 828,70	PP
a-8	A	384 295,09	5 192 788,79	PP
a-9	A	384 327,56	5 192 714,85	PP
a-9a	A	384 350,19	5 192 674,36	PP
a-9b	A	384 365,74	5 192 646,54	

E

N

COMMISSIONE ITALO-AUSTRIACA PER LA MISURAZIONE E DEMARCAZIONE DEL CONFINE DI STATO
 ÖSTERREICHISCH-ITALIENISCHE KOMMISSION FÜR DIE VERMESSUNG UND VERMARKUNG DER STAATSGRENZE

Elenco delle coordinate dei termini e dei punti di confine
 Koordinatenverzeichnis der Grenzzeichen und Grenzpunkte

Settore/Abschnitt: A

Sezione/Unterabschnitt: a

Pagina/Seite: 2

SIGLA BEZEICH- NUNG	TIPO TYPE	COORDINATE NEL SISTEMA COMUNE KOORDINATEN IM GRENZKOORDINATENSYSTEM		NOTE ANMERKUNGEN
		y	x	
		3	4	
1	2	3	4	5
a-10	A	384 381,46	5 192 618,41	PP
a-11	A	384 374,59	5 192 590,08	
a-11a	A	384 322,15	5 192 607,09	PP
a-12	A	384 275,87	5 192 622,29	2045 m
a-12a	A	384 206,33	5 192 562,26	PP
a-13	A	384 180,80	5 192 540,23	PP, 2097 m
a-13a	A	384 225,10	5 192 496,82	
a-13b	A	384 245,48	5 192 476,84	PP
a-13c	A	384 260,67	5 192 468,62	
a-13d	B	384 335,01	5 192 428,37	PP
a-14	B	384 398,20	5 192 350,80	PP, 2059 m
a-14a	B	384 461,67	5 192 367,23	PP
a-15	A	384 530,16	5 192 378,85	PP, 2003 m
a-15a	A	384 551,90	5 192 390,43	PP
a-16	A	384 597,49	5 192 414,23	PP
a-16a	A	384 640,73	5 192 419,92	PP
a-17	A	384 687,24	5 192 426,04	PP, 1997 m
17.01	E	384 688,67	5 192 420,20	
17.02	E	384 687,08	5 192 410,43	
a-17a	A	384 693,17	5 192 395,19	
17.03	E	384 703,78	5 192 374,32	

20

R

COMMISSIONE ITALO-AUSTRIACA PER LA MISURAZIONE E DEMARCAZIONE DEL CONFINE DI STATO
 ÖSTERREICHISCH-ITALIENISCHE KOMMISSION FÜR DIE VERMESSUNG UND VERMARKUNG DER STAATSGRENZE

Elenco delle coordinate dei termini e dei punti di confine
 Koordinatenverzeichnis der Grenzzeichen und Grenzpunkte

Settore/Abschnitt: A

Sezione/Unterabschnitt: a

Pagina/Seite: 3

SIGLA BEZEICH- NUNG	TIPO TYPE	COORDINATE NEL SISTEMA COMUNE KOORDINATEN IM GRENZKOORDINATENSYSTEM		NOTE ANMERKUNGEN
		y	x	
1	2	3	4	5
a-17b	A	384 704,19	5 192 353,76	PP
a-18	B	384 710,40	5 192 335,29	PP
a-19	B	384 755,05	5 192 309,40	PP
a-19a	A	384 758,51	5 192 298,48	
a-20	A	384 767,09	5 192 267,51	PP
a-20a	A	384 786,12	5 192 233,33	
a-20b	A	384 799,17	5 192 209,89	PP
a-21	A	384 815,14	5 192 181,05	PP
a-22	A	384 862,20	5 192 152,51	PP
a-22a	A	384 933,91	5 192 135,89	
a-23	B	384 997,94	5 192 121,05	PP, 1894 m
23.01	E	384 997,04	5 192 114,35	
23.02	E	384 996,28	5 192 103,86	
23.03	E	384 994,93	5 192 094,18	
a-23a	A	384 993,92	5 192 087,58	
23.04	E	384 983,63	5 192 070,31	
a-23b	A	384 976,12	5 192 056,84	PP
23.05	E	384 972,87	5 192 047,96	
23.06	E	384 972,96	5 192 041,08	
23.07	E	384 967,00	5 192 019,10	
a-23c	A	384 963,99	5 192 004,06	PP

COMMISSIONE ITALO-AUSTRIACA PER LA MISURAZIONE E DEMARCAZIONE DEL CONFINE DI STATO
 ÖSTERREICHISCH-ITALIENISCHE KOMMISSION FÜR DIE VERMESSUNG UND VERMARKUNG DER STAATSGRENZE

Elenco delle coordinate dei termini e dei punti di confine
 Koordinatenverzeichnis der Grenzzeichen und Grenzpunkte

Settore/Abschnitt: A

Sezione/Unterabschnitt: a

Pagina/Seite: 4

SIGLA BEZIRCH- NUNG	TIPO TYPE	COORDINATE NEL SISTEMA COMUNE KOORDINATEN IM GRENZKOORDINATENSYSTEM		NOTE ANMERKUNGEN
		y	x	
		3	4	
1	2	3	4	5
23.08	E	384 962,64	5 191 995,35	
23.09	E	384 957,57	5 191 982,71	
a-24	B	384 955,36	5 191 963,84	PP
a-25	B	384 962,53	5 191 871,79	PP, 1863 m
a-25a	A	385 005,01	5 191 890,25	PP
a-26	B	385 033,57	5 191 902,23	PP
a-26a	A	385 062,39	5 191 891,46	
a-27	A	385 094,70	5 191 878,72	1847 m
a-27a	A	385 112,21	5 191 905,98	PP
a-27b	A	385 125,49	5 191 926,65	
a-27c	A	385 140,20	5 191 949,56	
a-28	A	385 168,14	5 191 993,06	PP
a-28a	A	385 192,91	5 192 040,36	
a-28b	A	385 221,06	5 192 094,13	PP
a-29	A	385 251,24	5 192 151,79	PP, 1804 m
a-30	B	385 330,57	5 192 102,84	1730 m
a-30a	A	385 338,80	5 192 045,02	PP
a-31	B	385 348,19	5 191 979,42	
a-31a	A	385 374,71	5 191 920,33	
a-32	A	385 395,90	5 191 874,34	1685 m
a-32a	A	385 387,89	5 191 860,31	

COMMISSIONE ITALO-AUSTRIACA PER LA MISURAZIONE E DEMARCAZIONE DEL CONFINE DI STATO
 ÖSTERREICHISCH-ITALIENISCHE KOMMISSION FÜR DIE VERMESSUNG UND VERMARKUNG DER STAATSGRENZE

Elenco delle coordinate dei termini e dei punti di confine
 Koordinatenverzeichnis der Grenzzeichen und Grenzpunkte

Settore/Abschnitt: A

Sezione/Unterabschnitt: a

Pagina/Seite: 5

SIGLA BEZEICH- NUNG	TIPO TYPE	COORDINATE NEL SISTEMA COMUNE KOORDINATEN IM GRENZKOORDINATENSYSTEM		NOTE ANMERKUNGEN
		y	x	
		3	4	
1	2	3	4	5
32.01	E	385 387,76	5 191 857,55	
32.02	E	385 383,56	5 191 854,55	
32.03	E	385 376,95	5 191 850,34	
32.04	E	385 371,27	5 191 844,41	
32.05	E	385 363,11	5 191 837,82	
32.06	E	385 351,70	5 191 830,10	
32.07	E	385 343,51	5 191 821,02	
32.08	E	385 326,91	5 191 806,71	
32.09	E	385 322,58	5 191 801,59	
a-32b	A	385 315,87	5 191 797,52	PP
32.10	E	385 310,52	5 191 790,75	
32.11	E	385 299,70	5 191 783,27	
32.12	E	385 289,92	5 191 778,32	
32.13	E	385 271,02	5 191 771,32	
32.14	E	385 255,68	5 191 769,23	
32.15	E	385 251,36	5 191 767,63	
32.16	E	385 228,20	5 191 756,41	
32.17	E	385 223,49	5 191 752,69	
32.18	E	385 220,77	5 191 749,60	
32.19	E	385 217,16	5 191 742,27	
32.20	E	385 217,91	5 191 733,60	

COMMISSIONE ITALO-AUSTRIACA PER LA MISURAZIONE E DEMARCAZIONE DEL CONFINE DI STATO
 ÖSTERREICHISCH-ITALIENISCHE KOMMISSION FÜR DIE VERMESSUNG UND VERMARKUNG DER STAATSGRENZE

Elenco delle coordinate dei termini e dei punti di confine
 Koordinatenverzeichnis der Grenzzeichen und Grenzpunkte

Settore/Abschnitt: A

Sezione/Unterabschnitt: a

Pagina/Seite: 6

SIGLA BEZEICH- NUNG	TIPO TYPE	COORDINATE NEL SISTEMA COMUNE KOORDINATEN IM GRENZKOORDINATENSYSTEM		NOTE ANMERKUNGEN
		y	x	
		3	4	
1	2	3	4	5
32.21	E	385 217,36	5 191 727,59	
a-33	B	385 214,47	5 191 724,08	
a-33a	D	385 216,08	5 191 720,62	
a-33a I	A	385 218,19	5 191 716,15	
33.01	E	385 217,07	5 191 721,81	
33.02	E	385 230,12	5 191 725,21	
a-34 I	A	385 255,12	5 191 735,81	
a-34	D	385 253,94	5 191 740,87	
a-34 ^o	A	385 252,51	5 191 746,98	
34.01	E	385 258,34	5 191 743,49	
34.02	E	385 272,41	5 191 744,13	
34.03	E	385 294,91	5 191 742,47	
34.04	E	385 310,76	5 191 738,60	
34.05	E	385 327,78	5 191 736,93	
34.06	E	385 340,99	5 191 731,22	
34.07	E	385 354,82	5 191 729,52	
34.08	E	385 360,89	5 191 730,46	
34.09	E	385 371,01	5 191 725,94	
34.10	E	385 390,70	5 191 722,79	
34.11	E	385 402,22	5 191 722,13	
34.12	E	385 415,00	5 191 717,44	

COMMISSIONE ITALO-AUSTRIACA PER LA MISURAZIONE E DEMARCAZIONE DEL CONFINE DI STATO
 ÖSTERREICHISCH-ITALIENISCHE KOMMISSION FÜR DIE VERMESSUNG UND VERMARKUNG DER STAATSGRENZE

Elenco delle coordinate dei termini e dei punti di confine
 Koordinatenverzeichnis der Grenzzeichen und Grenzpunkte

Settore/Abschnitt: **A**Sezione/Unterabschnitt: **a**Pagina/Seite: **7**

SIGLA BEZEICH- NUNG	TIPO TYPE	COORDINATE NEL SISTEMA COMUNE KOORDINATEN IM GRENZKOORDINATENSYSTEM		NOTE ANMERKUNGEN
		y	x	
		3	4	
1	2	3	4	5
34.13	E	385 423,92	5 191 717,20	
34.14	E	385 442,13	5 191 709,70	
34.15	E	385 444,53	5 191 702,14	
34.16	E	385 452,91	5 191 699,14	
34.17	E	385 472,63	5 191 679,24	
34.18	E	385 498,12	5 191 658,01	
34.19	E	385 501,07	5 191 650,67	
34.20	E	385 507,37	5 191 646,41	
34.21	E	385 509,10	5 191 635,87	
34.22	E	385 522,05	5 191 620,76	
34.23	E	385 545,59	5 191 605,45	
a-35 I	A	385 558,00	5 191 588,20	
a-35	D	385 558,70	5 191 590,30	
a-35 Q ⁿ	A	385 559,39	5 191 592,40	
35.01	E	385 563,87	5 191 586,54	
35.02	E	385 577,97	5 191 582,07	
35.03	E	385 617,06	5 191 580,50	
35.04	E	385 654,90	5 191 582,28	
35.05	E	385 673,87	5 191 591,01	
35.06	E	385 689,19	5 191 595,40	
35.07	E	385 697,05	5 191 611,61	

COMMISSIONE ITALO-AUSTRIACA PER LA MISURAZIONE E DEMARCAZIONE DEL CONFINE DI STATO
 ÖSTERREICHISCH-ITALIENISCHE KOMMISSION FÜR DIE VERMESSUNG UND VERMARKUNG DER STAATSGRENZE

Elenco delle coordinate dei termini e dei punti di confine
 Koordinatenverzeichnis der Grenzzeichen und Grenzpunkte

Settore/Abschnitt: A

Sezione/Unterabschnitt: a

Pagina/Seite: 8

SIGLA BEZEICH- NUNG	TIPO TYPE	COORDINATE NEL SISTEMA COMUNE KOORDINATEN IM GRENZKOORDINATENSYSTEM		NOTE . ANMERKUNGEN
		y	x	
		3	4	
1	2	3	4	5
35.08	E	385 716,21	5 191 623,73	
35.09	E	385 742,10	5 191 621,17	
35.10	E	385 744,60	5 191 615,78	
35.11	E	385 757,42	5 191 602,36	
35.12	E	385 772,10	5 191 599,98	
35.13	E	385 805,66	5 191 603,13	
35.14	E	385 810,36	5 191 599,37	
35.15	E	385 820,00	5 191,599,36	
35.16	E	385 828,16	5 191 593,46	
35.17	E	385 839,32	5 191 588,72	
a-35a I	A	385 842,61	5 191 587,23	
a-35a	D	385 841,66	5 191 590,80	
a-35a ^m O	A	385 840,70	5 191 594,36	
a-35b I	A	385 862,23	5 191 583,01	
a-35b	D	385 862,59	5 191 587,03	
a-35b ^m O	A	385 862,94	5 191 591,05	
35.18	E	385 871,61	5 191 589,57	
35.19	E	385 881,64	5 191 595,39	
a-35c I	A	385 892,04	5 191 596,66	pp
a-35c	D	385 891,21	5 191 599,36	
a-35c ^m O	A	385 890,38	5 191 602,05	

16

N

COMMISSIONE ITALO-AUSTRIACA PER LA MISURAZIONE E DEMARCAZIONE DEL CONFINE DI STATO
 ÖSTERREICHISCH-ITALIENISCHE KOMMISSION FÜR DIE VERMESSUNG UND VERMARKUNG DER STAATSGRENZE

Elenco delle coordinate dei termini e dei punti di confine
 Koordinatenverzeichnis der Grenzzeichen und Grenzpunkte

Settore/Abschnitt: A

Sezione/Unterabschnitt: a

Pagina/Seite: 9

SIGLA BEZEICH- NUNG	TIPO TYPE	COORDINATE NEL SISTEMA COMUNE KOORDINATEN IM GRENZKOORDINATENSYSTEM		NOTE ANMERKUNGEN
		y	x	
		3	4	
1	2	3	4	5
a-35d I	A	385 923,90	5 191 605,30	
a-35d	D	385 923,31	5 191 607,61	
a-35d ⁿ O	A	385 922,72	5 191 609,91	
a-35e I	A	385 935,34	5 191 606,27	PP
a-35e	D	385 934,86	5 191 607,95	
a-35e ⁿ O	A	385 934,38	5 191 609,62	
a-35f I	A	385 940,91	5 191 608,92	
a-35f	D	385 941,07	5 191 610,39	
a-35f ⁿ O	A	385 941,22	5 191 611,86	
a-35g I	A	385 945,55	5 191 605,04	
a-35g	D	385 946,57	5 191 607,01	
a-35g ⁿ O	A	385 947,58	5 191 608,97	
a-36 I	A	385 952,93	5 191 605,20	
a-36	D	385 952,77	5 191 607,00	
a-36 ⁿ O	A	385 952,60	5 191 608,80	PP
a-36a I	A	385 961,50	5 191 604,04	
a-36a	D	385 961,65	5 191 605,64	
a-36a ⁿ O	A	385 961,79	5 191 607,24	
a-36b I	A	385 975,62	5 191 606,48	PP
a-36b	D	385 974,89	5 191 608,00	
a-36b ⁿ O	A	385 974,15	5 191 609,52	

COMMISSIONE ITALO-AUSTRIACA PER LA MISURAZIONE E DEMARCAZIONE DEL CONFINE DI STATO
 ÖSTERREICHISCH-ITALIENISCHE KOMMISSION FÜR DIE VERMESSUNG UND VERMARKUNG DER STAATSGRENZE

Elenco delle coordinate dei termini e dei punti di confine
 Koordinatenverzeichnis der Grenzzeichen und Grenzpunkte

Settore/Abschnitt: A

Sezione/Unterabschnitt: a

Pagina/Seite: 10

SIGLA BEZEICH- NUNG	TIPO TYPE	COORDINATE NEL SISTEMA COMUNE KOORDINATEN IM GRENZKOORDINATENSYSTEM		NOTE ANMERKUNGEN
		y	x	
1	2	3	4	5
a-36c I	A	385 997,13	5 191 620,12	
a-36c	D	385 996,68	5 191 622,07	
a-36c ["] O	A	385 996,22	5 191 624,02	
a-36d	A	386 005,14	5 191 624,49	
a-36e	A	386 016,24	5 191 632,16	
a-37	A	386 034,30	5 191 627,01	PP
a-37a	A	386 039,66	5 191 632,42	
a-37b	A	386 041,85	5 191 637,54	
a-37c	A	386 042,41	5 191 642,62	
a-37d	A	386 040,82	5 191 652,20	
a-37e I	A	386 051,42	5 191 656,46	
a-37e	D	386 049,13	5 191 657,57	
a-37e ["] O	A	386 046,84	5 191 658,67	
a-38	D	386 049,65	5 191 662,03	
a-38 ["] O	A	386 047,02	5 191 662,78	PP
a-39	B	386 066,48	5 191 657,21	PP
a-39a	B	386 064,71	5 191 645,37	PP
a-39b	B	386 064,61	5 191 634,73	PP
a-39c	B	386 064,92	5 191 631,57	PP
a-39d	B	386 066,56	5 191 626,04	PP
a-40	B	386 071,46	5 191 615,44	PP, 1455 m

COMMISSIONE ITALO-AUSTRIACA PER LA MISURAZIONE E DEMARCAZIONE DEL CONFINE DI STATO
 ÖSTERREICHISCH-ITALIENISCHE KOMMISSION FÜR DIE VERMESSUNG UND VERMARKUNG DER STAATSGRENZE

Elenco delle coordinate dei termini e dei punti di confine
 Koordinatenverzeichnis der Grenzzeichen und Grenzpunkte

Settore/Abschnitt: A

Sezione/Unterabschnitt: a

Pagina/Seite: 11

SIGLA BEZEICH- NUNG	TIPO TYPE	COORDINATE NEL SISTEMA COMUNE KOORDINATEN IM GRENZKOORDINATENSYS- TEM		NOTE ANMERKUNGEN
		y	x	
1	2	3	4	5
a-41	B	386 080,62	5 191 600,13	PP
a-41a	B	386 090,31	5 191 595,69	
a-41b	B	386 111,19	5 191 588,88	
a-41c	B	386 121,21	5 191 584,67	
a-41d	A	386 126,59	5 191 584,55	PP
a-41 e	A	386 154,68	5 191 583,93	
a-42	A	386 178,24	5 191 573,96	PP
a-42a	A	386 199,22	5 191 572,25	PP
a-42b	A	386 227,50	5 191 569,33	
a-42c	A	386 259,24	5 191 566,05	PP
a-43	B	386 312,11	5 191 560,51	1511 m
a-43a	A	386 322,23	5 191 569,84	PP
a-43b	A	386 420,11	5 191 533,65	PP
a-44	B	386 515,00	5 191 498,57	
a-45	B	386 508,92	5 191 521,15	PP, 1648 m
a-45a	A	386 574,54	5 191 516,90	
a-45b	A	386 615,87	5 191 514,73	PP
a-46	B	386 649,35	5 191 512,25	
a-47	A	386 724,70	5 191 515,76	PP
a-47a	A	386 811,64	5 191 494,08	PP
a-48	A	386 929,52	5 191 477,61	

COMMISSIONE ITALO-AUSTRIACA PER LA MISURAZIONE E DEMARCAZIONE DEL CONFINE DI STATO
 ÖSTERREICHISCH-ITALIENISCHE KOMMISSION FÜR DIE VERMESSUNG UND VERMARKUNG DER STAATSGRENZE

Elenco delle coordinate dei termini e dei punti di confine
 Koordinatenverzeichnis der Grenzzeichen und Grenzpunkte

Settore/Abschnitt: A

Sezione/Unterabschnitt: a

Pagina/Seite: 12

SIGLA BEZEICH- NUNG	TIPO TYPE	COORDINATE NEL SISTEMA COMUNE KOORDINATEN IM GRENZKOORDINATENSYSTEM		NOTE ANMERKUNGEN
		y	x	
		3	4	
1	2	3	4	5
a-49	B	386 995,88	5 191 441,68	PP, 1868 m
a-49a	A	387 037,15	5 191 421,77	
a-49b	A	387 168,20	5 191 362,28	
a-49c	A	387 218,62	5 191 340,65	PP
a-50	A	387 265,40	5 191 318,54	PP, 1972 m
a-50a	A	387 301,34	5 191 322,98	
a-50b	A	387 336,04	5 191 327,27	PP
a-51	A	387 412,60	5 191 339,07	
a-51a	A	387 444,07	5 191 355,24	
a-51b	A	387 476,11	5 191 371,69	
a-51c	A	387 524,00	5 191 377,62	
a-51d	A	387 602,60	5 191 409,51	
a-52	A	387 671,25	5 191 445,73	PP, 2034 m
a-53	B	387 852,85	5 191 496,20	
a-54	B	387 879,43	5 191 503,30	PP
a-54a	A	387 943,50	5 191 519,34	
a-54b	A	387 969,27	5 191 525,79	
a-55	B	388 039,44	5 191 543,36	PP, 2054 m
a-55a	B	388 307,48	5 191 601,10	PP
a-56	B	388 379,08	5 191 617,25	PP, 2209 m
a-57	B	388 569,86	5 191 657,82	PP, 2294 m

COMMISSIONE ITALO-AUSTRIACA PER LA MISURAZIONE E DEMARCAZIONE DEL CONFINE DI STATO
 ÖSTERREICHISCH-ITALIENISCHE KOMMISSION FÜR DIE VERMESSUNG UND VERMARKUNG DER STAATSGRENZE

Elenco delle coordinate dei termini e dei punti di confine
 Koordinatenverzeichnis der Grenzzeichen und Grenzpunkte

Settore/Abschnitt: A

Sezione/Unterabschnitt: a

Pagina/Seite: 13

SIGLA BEZEICH- NUNG	TIPO TYPE	COORDINATE NEL SISTEMA COMUNE KOORDINATEN IM GRENZKOORDINATENSYS- TEM		NOTE ANMERKUNGEN
		y	x	
1	2	3	4	5
a-57a	A	388 695,33	5 191 672,80	2340 m
a-57b	B	388 752,22	5 191 679,59	
a-57c	B	388 920,22	5 191 699,74	
a-57d	B	389 188,88	5 191 731,95	
a-57e	B	389 324,84	5 191 748,26	
a-58	B	389 665,09	5 191 789,06	2749 m
a-59	B	389 966,08	5 191 430,20	2911 m
a-59a	B	389 455,27	5 190 655,93	
a-59b	B	389 157,82	5 190 450,47	2913 m
a-60	B	389 168,47	5 190 376,43	2917 m
a-60a	B	389 214,97	5 190 417,78	
a-61	B	389 817,29	5 190 649,79	PT, 213 2981 m
a-62	B	390 575,21	5 190 772,55	
a-63	B	390 763,11	5 190 829,57	2813 m
a-64	B	391 457,18	5 191 376,36	2816 m
a-65	B	391 579,22	5 191 495,16	
a-66	B	391 640,62	5 191 548,12	2886 m
a-67	B	391 702,95	5 191 538,17	
a-68	B	392 237,60	5 191 701,83	
a-69	B	392 577,67	5 191 834,74	2885 m
a-69a	B	392 569,00	5 191 875,79	PP

COMMISSIONE ITALO-AUSTRIACA PER LA MISURAZIONE E DEMARCAZIONE DEL CONFINE DI STATO
 ÖSTERREICHISCH-ITALIENISCHE KOMMISSION FÜR DIE VERMESSUNG UND VERMARKUNG DER STAATSGRENZE

Elenco delle coordinate dei termini e dei punti di confine
 Koordinatenverzeichnis der Grenzzeichen und Grenzpunkte

Settore/Abschnitt: A

Sezione/Unterabschnitt: a

Pagina/Seite: 14

SIGLA BEZEICH- NUNG	TIPO TYPE	COORDINATE NEL SISTEMA COMUNE KOORDINATEN IM GRENZKOORDINATENSYSTEM		NOTE ANMERKUNGEN
		y	x	
1	2	3	4	5
a-70	B	392 583,83	5 191 916,10	PP
a-71	B	392 629,64	5 191 960,68	2846 m
a-72	B	392 766,50	5 192 199,56	2842 m
a-73	B	393 351,06	5 192 587,40	2832 m
a-74	B	393 502,46	5 192 584,16	2833 m
a-75	B	393 987,74	5 192 655,55	2805 m
a-76	B	394 777,86	5 193 104,69	2930 m
a-77	B	395 238,87	5 193 300,53	3014 m
a-78	B	395 991,22	5 193 311,35	2871 m
a-79	B	396 940,36	5 193 354,27	2933 m
a-80	B	397 180,49	5 193 446,94	3021 m
a-81	B	397 725,72	5 193 912,02	3011 m
a-82	B	398 486,28	5 194 461,77	3131 m
a-83	B	399 152,55	5 193 866,55	3004 m
a-84	B	400 057,40	5 193 536,75	
a-85	B	400 059,10	5 193 524,21	3045 m
a-85a	B	400 219,11	5 193 561,56	3044 m
a-86	B	400 279,43	5 193 443,87	2970 m
a-87	B	400 667,08	5 192 780,38	
a-88	B	400 527,97	5 192 303,07	3154 m
a-89	B	400 481,56	5 191 832,86	

COMMISSIONE ITALO-AUSTRIACA PER LA MISURAZIONE E DEMARCAZIONE DEL CONFINE DI STATO
 ÖSTERREICHISCH-ITALIENISCHE KOMMISSION FÜR DIE VERMESSUNG UND VERMARKUNG DER STAATSGRENZE

Elenco delle coordinate dei termini e dei punti di confine
 Koordinatenverzeichnis der Grenzzeichen und Grenzpunkte

Settore/Abschnitt: A

Sezione/Unterabschnitt: a

Pagina/Seite: 15

SIGLA BEZEICH- NUNG	TIPO TYPE	COORDINATE NEL SISTEMA COMUNE KOORDINATEN IM GRENZKOORDINATENSYSTEM		NOTE ANMERKUNGEN
		y	x	
1	2	3	4	5
a-90	B	400 906,75	5 191 659,49	3107 m
a-91	B	400 999,52	5 191 595,04	3157 m
a-92	B	401 596,15	5 191 215,80	3310 m
a-93	B	402 084,24	5 191 249,74	
a-94	E	402 213,40	5 191 199,48	Non materializzato Nicht vermarkt 3532 m
a-95	-	-	-	Soppresso Entfällt
a-96	B	405 375,09	5 188 922,35	3378 m
a-97	B	405 748,58	5 188 465,07	3485 m
a-98	B	405 353,89	5 187 930,04	3432 m
a-99	B	405 223,80	5 187 833,51	3421 m
a-100	B	404 776,62	5 187 630,68	3352 m
a-101	B	404 725,12	5 187 443,42	3191 m
a-102	-	-	-	Soppresso Entfällt
a-103	B	403 485,35	5 185 887,30	3368 m
a-104	B	403 381,56	5 185 853,62	3396 m
a-105	B	402 822,53	5 185 756,90	3738 m
b-1	B	403 011,36	5 185 193,98	3592 m

Settore:
Abschnitt: A

Sezione:
Unterabschnitt: a


Elenco delle coordinate dei termini e dei punti di confine
Koordinatenverzeichnis der Grennzeichen und Grenzpunkte

Il presente documento di confine consta di15.....pagine.
È stato approvato dalla Commissione italo-austriaca per la misurazione
e demarcazione del confine di Stato il ... 10. nov. 1981.....
a .. Bressanone.....

Das vorliegende Grenzdokument besteht aus15..... Seiten;
es wurde von der österreichisch-italienischen Kommission für die Ver-
messung und Vermarkung der Staatsgrenze am ... 10. Nov. 1981.....
in ... Brixen..... genehmigt.

Il Capo della
Delegazione austriaca


Der Leiter der
österreichischen Delegation



(Dipl. Ing. Karl Kropatschek)

Il Capo della
Delegazione italiana

Der Leiter der
italienischen Delegation



(Gen. B. Luigi Zanetti)

Commissione italo-austriaca per la misurazione e demarcazione
del confine di Stato

"Österreichisch-italienische Kommission für die Vermessung und
Vermarkung der Staatsgrenze"

CONFINE DI STATO ITALO-AUSTRIACO
"ÖSTERREICHISCH-ITALIENISCHE STAATSGRENZE"

Settore:

Abschnitt:

A

Sezione :

Unterabschnitt:

b

Elenco delle coordinate dei termini e dei punti di confine
Koordinatenverzeichnis der Grenzzeichen und Grenzpunkte

COMMISSIONE ITALO-AUSTRIACA PER LA MISURAZIONE E DEMARCAZIONE DEL CONFINE DI STATO
 ÖSTERREICHISCH-ITALIENISCHE KOMMISSION FÜR DIE VERMESSUNG UND VERMARKUNG DER STAATSGRENZE

Elenco delle coordinate dei termini e dei punti di confine
 Koordinatenverzeichnis der Grenzzeichen und Grenzpunkte

Settore/Abschnitt: A

Sezione/Unterabschnitt: b

Pagina/Seite: 1

SIGLA BEZEICH- NUNG	TIPO TYPE	COORDINATE NEL SISTEMA COMUNE KOORDINATEN IM GRENZKOORDINATENSYS- TEM		NOTE ANMERKUNGEN
		y	x	
		3	4	
1	2	3	4	5
b-1	B	403 011,36	5 185 193,98	3592 m
b-2	B	403 008,88	5 184 897,67	3486 m
b-3	B	403 399,02	5 184 662,86	
b-4	B	403 443,97	5 184 670,67	3367 m
b-5	B	403 595,09	5 184 631,71	
b-6	B	403 629,19	5 184 600,13	
b-7	B	403 779,88	5 184 530,71	3254 m
b-8	B	403 861,11	5 184 524,78	3257 m
b-9	B	404 016,94	5 184 490,68	3247 m
b-10	B	404 217,21	5 184 552,30	3225 m
b-11	B	404 390,47	5 184 553,62	3222 m
b-12	B	404 570,82	5 184 567,38	3166 m
b-13	B	404 757,31	5 184 471,28	3136 m
b-14	B	404 984,67	5 184 302,25	3174 m
b-15	B	405 254,39	5 184 326,76	
b-16	B	405 416,54	5 184 412,06	3226 m
b-17	B	405 448,52	5 184 474,25	
b-18	B	405 549,61	5 184 550,73	3168 m
b-19	B	406 047,05	5 184 624,50	3239 m
b-20	B	406 854,14	5 184 944,70	3178 m
b-21	B	407 094,20	5 185 197,27	PP, 3269 m

COMMISSIONE ITALO-AUSTRIACA PER LA MISURAZIONE E DEMARCAZIONE DEL CONFINE DI STATO
 ÖSTERREICHISCH-ITALIENISCHE KOMMISSION FÜR DIE VERMESSUNG UND VERMARKUNG DER STAATSGRENZE

Elenco delle coordinate dei termini e dei punti di confine
 Koordinatenverzeichnis der Grenzzeichen und Grenzpunkte

Settore/Abschnitt: A

Sezione/Unterabschnitt: b

Pagina/Seite: 2

SIGLA BEZEICH- NUNG	TIPO TYPE	COORDINATE NEL SISTEMA COMUNE KOORDINATEN IM GRENZKOORDINATENSYSTEM		NOTE ANMERKUNGEN
		y	x	
1	2	3	4	5
b-22	B	407 154,57	5 185 403,64	3266 m
b-23	B	407 451,03	5 185 498,21	3257 m
b-24	B	407 531,12	5 185 397,81	3256 m
b-25	B	407 971,71	5 184 914,76	3050 m
b-26	B	408 072,60	5 184 965,33	
b-27	B	408 143,17	5 184 945,97	PP, 3040 m
b-28	B	408 184,96	5 184 879,73	
b-29	B	408 385,80	5 184 615,64	2875 m
b-30	B	409 503,09	5 183 125,25	3244 m
b-31	B	409 601,70	5 183 197,52	3354 m
b-32	B	410 773,16	5 183 415,97	3487 m
b-33	B	410 878,35	5 183 688,45	3513 m
b-34	B	411 391,79	5 183 759,44	3320 m
b-35	B	411 542,28	5 183 836,31	3283 m
b-36	B	411 653,48	5 183 448,13	3208 m
b-37	B	411 946,13	5 183 447,95	3217 m
b-38	B	412 290,76	5 183 069,74	3140 m
b-39	B	412 472,16	5 182 959,28	PP, 3119 m
b-40	B	413 495,37	5 182 774,16	3243 m
b-41	B	413 566,00	5 182 757,62	3247 m
b-42	B	413 647,13	5 182 029,11	3365 m

Settore:
Abschnitt: A

Sezione:
Unterabschnitt: b


Elenco delle coordinate dei termine e dei punti di confine
Koordinatenverzeichnis der Grenzzeichen und Grenzpunkte

Il presente documento di confine consta di3..... pagine.
È stato approvato dalla Commissione italo-austriaca per la misurazione e
demarcazione del confine di Stato il13. maggio. 1982.....
aTrieste.....

Das vorliegende Grenzdokument besteht aus3..... Seiten;
es wurde von der österreichisch-italienischen Kommission für die Vermes-
sung und Vermarkung der Staatsgrenze am13. Mai. 1982.....
in Triest..... genehmigt.


Il Capo della
Delegazione italiana

Der Leiter der
italienischen Delegation



Il Capo della
Delegazione austriaca

Der Leiter der
österreichischen Delegation



Commissione italo-austriaca per la misurazione e demarcazione
del confine di Stato

"Österreichisch-italienische Kommission für die Vermessung und
Vermarkung der Staatsgrenze"

CONFINE DI STATO ITALO-AUSTRIACO
"ÖSTERREICHISCH-ITALIENISCHE STAATSGRENZE"

Settore:

Abschnitt:

A

Sezione :

Unterabschnitt:

C

Elenco delle coordinate dei termini e dei punti di confine
Koordinatenverzeichnis der Grenzzeichen und Grenzpunkte

COMMISSIONE ITALO-AUSTRIACA PER LA MISURAZIONE E DEMARCAZIONE DEL CONFINE DI STATO
 ÖSTERREICHISCH-ITALIENISCHE KOMMISSION FÜR DIE VERMESSUNG UND VERMARKUNG DER STAATSGRENZE

Elenco delle coordinate dei termini e dei punti di confine
 Koordinatenverzeichnis der Grenzzeichen und Grenzpunkte

Settore/Abschnitt: A

Sezione/Unterabschnitt: c

Pagina/Seite: 1

SIGLA BEZEICH- NUNG	TIPO TYPE	COORDINATE NEL SISTEMA COMUNE KOORDINATEN IM GRENZKOORDINATENSYSTEM		NOTE ANMERKUNGEN
		y	x	
		3	4	
1	2	3	4	5
c-1	B	425 386,01	5 181 831,78	3480 m .
c-2	B	425 892,79	5 183 260,03	3031 m .
c-3	B	427 130,81	5 185 833,90	3469 m .
c-4	B	427 954,90	5 186 553,35	3056 m .
c-5	B	430 135,22	5 188 120,17	3286 m .
c-6	B	429 155,10	5 189 892,87	3301 m .
c-6a	B	429 506,66	5 190 449,32	2928 m .
c-7	B	429 300,96	5 191 730,42	2902 m .
c-8	B	429 382,11	5 192 083,20	3050 m .
c-9	B	429 931,82	5 192 596,92	2819 m .
c-10	B	430 618,49	5 194 367,14	2994 m .
c-11	A	431 615,32	5 195 592,22	2828 m .
c-11a	B	431 306,07	5 195 698,74	
c-12	B	431 263,35	5 195 758,46	PP, 2604 m
12.01	E	431 265,43	5 195 784,67	
12.02	E	431 256,25	5 195 812,52	
12.03	E	431 254,85	5 195 839,24	
12.04	E	431 257,35	5 195 858,22	
12.05	E	431 264,42	5 195 873,10	
c-13	A	431 277,13	5 195 882,49	
13.01	E	431 278,98	5 195 890,15	

COMMISSIONE ITALO-AUSTRIACA PER LA MISURAZIONE E DEMARCAZIONE DEL CONFINE DI STATO
 ÖSTERREICHISCH-ITALIENISCHE KOMMISSION FÜR DIE VERMESSUNG UND VERMARKUNG DER STAATSGRENZE

Elenco delle coordinate dei termini e dei punti di confine
 Koordinatenverzeichnis der Grenzzeichen und Grenzpunkte

Settore/Abschnitt: A

Sezione/Unterabschnitt: c

Pagina/Seite: 2

SIGLA BEZEICH- NUNG	TIPO TYPE	COORDINATE NEL SISTEMA COMUNE KOORDINATEN IM GRENZKOORDINATENSYSYEM		NOTE ANMERKUNGEN
		y	x	
		3	4	
1	2	3	4	5
13.02	E	431 275,08	5 195 905,49	
13.03	E	431 271,65	5 195 913,87	
13.04	E	431 263,53	5 195 926,29	
13.05	E	431 264,24	5 195 938,31	
13.06	E	431 259,15	5 195 949,67	
13.07	E	431 257,77	5 195 957,16	
13.08	E	431 252,55	5 195 968,59	
13.09	E	431 243,39	5 195 976,35	
c-14	A	431 257,32	5 195 994,00	2576 m
c-15	B	431 312,33	5 196 155,13	
c-15a	B	431 334,11	5 196 205,44	
c-16	B	431 352,35	5 196 279,19	
c-17	A	431 440,32	5 196 390,40	2563 m
17.01	E	431 437,03	5 196 403,31	
17.02	E	431 441,25	5 196 417,80	
17.03	E	431 436,21	5 196 435,60	
17.04	E	431 446,89	5 196 449,57	
17.05	E	431 446,05	5 196 465,61	
17.06	E	431 447,83	5 196 477,31	
17.07	E	431 446,17	5 196 485,15	
17.08	E	431 457,82	5 196 513,62	

COMMISSIONE ITALO-AUSTRIACA PER LA MISURAZIONE E DEMARCAZIONE DEL CONFINE DI STATO
 ÖSTERREICHISCH-ITALIENISCHE KOMMISSION FÜR DIE VERMESSUNG UND VERMARKUNG DER STAATSGRENZE

Elenco delle coordinate dei termini e dei punti di confine
 Koordinatenverzeichnis der Grenzzeichen und Grenzpunkte

Settore/Abschnitt: A

Sezione/Unterabschnitt: c

Pagina/Seite: 3

SIGLA BEZIRCH- NUNG	TIPO TYPE	COORDINATE NEL SISTEMA COMUNE		NOTE ANMERKUNGEN
		KOORDINATEN IM GRENZKOORDINATENSYSYSTEM		
		y	x	
1	2	3	4	5
17.09	E	431 461,75	5 196 557,80	-
17.10	E	431 453,44	5 196 566,74	
17.11	E	431 452,37	5 196 595,00	
17.12	E	431 441,25	5 196 614,84	
c-18	A	431 440,65	5 196 621,68	
c-18a	B	431 435,94	5 196 759,86	2540 m
c-19	A	431 439,62	5 196 878,58	2534 m
c-19a	A	431 393,74	5 196 894,77	
c-20	A	431 356,51	5 196 907,90	2516 m
c-20a	A	431 355,82	5 196 918,92	
c-20b	A	431 350,55	5 196 939,48	
c-20c	A	431 350,48	5 196 964,84	
c-20d	A	431 342,95	5 196 987,43	
c-21	A	431 359,28	5 197 045,49	PP
c-22	A	431 307,16	5 197 147,41	2487 m
c-22a	A	431 304,38	5 197 168,13	
c-22b	A	431 318,05	5 197 180,52	
c-22c	B	431 320,41	5 197 192,23	
c-22d	A	431 313,82	5 197 213,60	
c-22e	A	431 324,28	5 197 221,42	
c-22f	A	431 327,49	5 197 245,21	

COMMISSIONE ITALO-AUSTRIACA PER LA MISURAZIONE E DEMARCAZIONE DEL CONFINE DI STATO
 ÖSTERREICHISCH-ITALIENISCHE KOMMISSION FÜR DIE VERMESSUNG UND VERMARKUNG DER STAATSGRENZE

Elenco delle coordinate dei termini e dei punti di confine
 Koordinatenverzeichnis der Grenzzeichen und Grenzpunkte

Settore/Abschnitt: A

Sezione/Unterabschnitt: c

Pagina/Seite: 4

SIGLA BEZEICH- NUNG	TIPO TYPE	COORDINATE NEL SISTEMA COMUNE KOORDINATEN IM GRENZKOORDINATENSYSTEM		NOTE ANMERKUNGEN
		y	x	
		3	4	
1	2	3	4	5
c-22g	A	431 328,21	5 197,249,84	
c-22h	B	431 319,73	5 197,264,61	
c-22k	A	431 317,41	5 197,280,53	PP
c-22m	B	431 314,24	5 197,302,28	
c-22n	B	431 302,99	5 197,311,33	
c-22p	B	431 299,68	5 197,315,52	
c-23	A	431 289,29	5 197,327,62	PP
c-23a	A	431 256,42	5 197,345,23	PP
c-23b	A	431 245,66	5 197,346,38	
c-23c	A	431 241,34	5 197,352,07	
c-23d	A	431 194,23	5 197,368,34	
c-23e	A	431 187,30	5 197,365,22	PP
23.01	E	431 175,14	5 197,355,48	
c-24	-	431 174,28	5 197,354,79	
24.01	E	431 175,25	5 197,360,19	
c-24a	A	431 181,32	5 197,394,13	
c-24b	A	431 194,11	5 197,427,54	PP
c-24c	A	431 181,05	5 197,447,29	
c-24d	A	431 177,98	5 197,454,85	
c-25	A	431 170,72	5 197,459,60	2483 m
c-25a	A	431 150,27	5 197,471,92	

69

COMMISSIONE ITALO-AUSTRIACA PER LA MISURAZIONE E DEMARCAZIONE DEL CONFINE DI STATO
 ÖSTERREICHISCH-ITALIENISCHE KOMMISSION FÜR DIE VERMESSUNG UND VERMARKUNG DER STAATSGRENZE

Elenco delle coordinate dei termini e dei punti di confine
 Koordinatenverzeichnis der Grenzzeichen und Grenzpunkte

Settore/Abschnitt: A

Sezione/Unterabschnitt: C

Pagina/Seite: 5

SIGLA BEZEICH- NUNG	TIPO TYPE	COORDINATE NEL SISTEMA COMUNE KOORDINATEN IM GRENZKOORDINATENSYS- TEM		NOTE ANMERKUNGEN
		y	x	
1	2	3	4	5
c-25b	A	431 166,69	5 197 497,74	
c-26	A	431 145,51	5 197 531,71	PP
c-26a	A	431 124,76	5 197 555,76	
c-27	A	431 118,27	5 197 603,34	2492 m
c-28	A	431 170,29	5 197 706,08	
c-29	B	431 171,37	5 197 821,28	
c-30	B	431 156,05	5 197 874,19	2521 m
c-31	B	431 192,96	5 197 925,77	
c-32	B	431 203,95	5 198 044,43	PP, 2551 m
c-33	B	431 308,60	5 198 205,14	
c-34	B	431 335,61	5 198 271,49	2616 m
c-35	B	431 570,43	5 198 332,34	2767 m
c-36	B	432 217,57	5 198 482,25	PP
c-37	B	432 258,65	5 199 600,32	3123 m
c-37a	B	432 298,77	5 199 729,27	
c-38	B	432 645,29	5 200 164,32	3060 m
c-39	B	433 637,52	5 199 951,57	3059 m
c-40	B	434 687,61	5 199 909,21	2888 m
40.01	E	434 920,73	5 200 062,15	PP
c-41	B	435 576,19	5 200 449,56	2846 m
d-1	B	436 741,82	5 201 667,92	3354 m

Settore: A
Abschnitt: A

Sezione:
Unterabschnitt: C


Elenco delle coordinate dei termine e dei punti di confine
Koordinatenverzeichnis der Grenzzeichen und Grenzpunkte

Il presente documento di confine consta di5..... pagine.
È stato approvato dalla Commissione italo-austriaca per la misurazione e
demarcazione del confine di Stato il13. maggio 1982.....
a.....Trieste.....

Das vorliegende Grenzdokument besteht aus5..... Seiten;
es wurde von der österreichisch-italienischen Kommission für die Vermes-
sung und Vermarkung der Staatsgrenze am13. Mai 1982.....
in.....Triest..... genehmigt.


Il Capo della
Delegazione italiana

Der Leiter der
italienischen Delegation



Il Capo della
Delegazione austriaca

Der Leiter der
österreichischen Delegation



Commissione italo-austriaca per la misurazione e demarcazione
del confine di Stato

"Österreichisch-italienische Kommission für die Vermessung und
Vermarkung der Staatsgrenze"

CONFINE DI STATO ITALO-AUSTRIACO
"ÖSTERREICHISCH-ITALIENISCHE STAATSGRENZE"

Settore:
Abschnitt: **B**

Sezione :
Unterabschnitt: **d**

Elenco delle coordinate dei termini e dei punti di confine
Koordinatenverzeichnis der Grenzzeichen und Grenzpunkte

COMMISSIONE ITALO-AUSTRIACA PER LA MISURAZIONE E DEMARCAZIONE DEL CONFINE DI STATO
 ÖSTERREICHISCH-ITALIENISCHE KOMMISSION FÜR DIE VERMESSUNG UND VERMARKUNG DER STAATSGRENZE

Elenco delle coordinate dei termini e dei punti di confine
 Koordinatenverzeichnis der Grenzzeichen und Grenzpunkte

Settore/Abschnitt: B

Sezione/Unterabschnitt: d

Pagina/Seite: 1

SIGLA BEZEICH- NUNG	TIPO TYPE	COORDINATE NEL SISTEMA COMUNE		NOTE ANMERKUNGEN
		KOORDINATEN IM GRENZKOORDINATENSYSTEM		
		y	x	
1	2	3	4	5
d-1	B	436 741,82	5 201 667,92	3354 m
d-2	B	436 482,25	5 202 922,19	3444 m
d-3	B	436 474,71	5 203 970,82	3454 m
d-4	B	437 466,74	5 203 676,06	3145 m
d-5	B	438 438,47	5 204 484,74	3419 m
d-6	B	438 608,42	5 204 292,32	PP, 3392 m
d-7	B	438 839,19	5 204 471,32	3324 m
d-8	B	439 553,45	5 203 849,75	3041 m
d-8a	B	439 614,84	5 203 666,91	
d-9	B	439 716,04	5 203 577,66	PP, 3098 m
d-10	B	439 903,75	5 203 735,70	3007 m
d-11	B	441 013,10	5 204 335,56	2852 m
d-12	B	442 357,30	5 204 347,49	3250 m
d-13	B	442 952,60	5 204 845,05	3164 m
d-14	B	443 511,37	5 204 838,15	3173 m
d-15	B	443 835,15	5 205 407,95	2952 m
d-16	B	444 637,58	5 205 435,74	2895 m
d-17	B	445 793,45	5 205 929,24	3010 m
d-18	B	446 847,87	5 205 856,17	3016 m
d-19	B	447 417,20	5 205 903,75	2923 m
d-20	B	447 637,84	5 206 166,55	2780 m

6

VA

COMMISSIONE ITALO-AUSTRIACA PER LA MISURAZIONE E DEMARCAZIONE DEL CONFINE DI STATO
 ÖSTERREICHISCH-ITALIENISCHE KOMMISSION FÜR DIE VERMESSUNG UND VERMARKUNG DER STAATSGRENZE

Elenco delle coordinate dei termini e dei punti di confine
 Koordinatenverzeichnis der Grenzzeichen und Grenzpunkte

Settore/Abschnitt: B

Sezione/Unterabschnitt: d

Pagina/Seite: 2

SIGLA BEZEICH- NUNG	TIPO TYPE	COORDINATE NEL SISTEMA COMUNE KOORDINATEN IM GRENZKOORDINATENSYSYEM		NOTE ANMERKUNGEN
		y	x	
1	2	3	4	5
d-21	B	447 754,96	5 206 344,24	2750 m
d-22	B	448 105,90	5 206 675,96	PP, 2766 m
d-23	A	448 535,77	5 206 743,76	2601 m
d-24	B	449 780,12	5 206 016,96	3097, m
d-25	B	450 306,34	5 206 613,85	2946 m
d-26	A	450 966,48	5 206 554,22	PP, 2642 m
d-27	B	451 322,65	5 206 551,72	PP, 2916 m
d-28	B	451 838,63	5 205 839,95	PP, 2879 m
d-29	B	452 187,00	5 205 582,34	PP, 2805 m
d-30	A	452 737,95	5 204 997,06	2583 m
d-31	A	453 066,95	5 204 356,62	PP, 2344 m
d-32	A	453 169,70	5 204 358,70	PP
d-33	A	453 268,40	5 204 331,90	PP, 2199 m
d-34	A	453 459,89	5 204 289,89	2110 m
d-35	B	453 689,78	5 204 218,58	2109 m
d-36	B	454 172,37	5 203 989,15	2196 m
d-37	B	454 363,35	5 203 883,03	2219 m
d-38	B	454 448,20	5 203 821,59	PP, 2211 m
d-39	A	454 528,94	5 203 722,30	2250 m
d-40	B	454 676,17	5 203 737,95	2269 m
d-41	B	454 839,27	5 203 701,78	2307 m

COMMISSIONE ITALO-AUSTRIACA PER LA MISURAZIONE E DEMARCAZIONE DEL CONFINE DI STATO
 ÖSTERREICHISCH-ITALIENISCHE KOMMISSION FÜR DIE VERMESSUNG UND YERMARKUNG DER STAATSGRENZE

Elenco delle coordinate dei termini e dei punti di confine
 Koordinatenverzeichnis der Grenzzeichen und Grenzpunkte

Settore/Abschnitt: B

Sezione/Unterabschnitt: d

Pagina/Seite: 3

SIGLA BEZEICH- NUNG	TIPO TYPE	COORDINATE NEL SISTEMA COMUNE KOORDINATEN IM GRENZKOORDINATENSYSTEM		NOTE ANMERKUNGEN
		y	x	
		3	4	
1	2	3	4	5
d-42	B	454 910,10	5 203 818,14	2299 m
d-43	A	455 073,16	5 203 859,48	2337 m
d-44	A	455 164,58	5 203 941,13	2322 m
d-45	A	455 312,24	5 203 924,60	2261 m
d-46	A	455 444,71	5 203 947,49	2271 m
d-47	A	455 492,14	5 203 954,99	2196 m
d-48	B	455 609,50	5 203 934,65	PP, 2249 m
d-49	B	455 742,14	5 203 875,04	2309 m
d-50	A	455 765,47	5 203 889,78	2299 m
d-51	A	455 836,99	5 203 984,25	2249 m
d-52	A	455 873,38	5 204 146,98	PP, 2213 m
d-53	A	456 031,04	5 204 180,41	2182 m
d-53a	A	456 020,74	5 204 136,14	2179 m
d-54	A	456 091,81	5 204 158,74	2176 m
d-55	A	456 201,06	5 204 200,21	2166 m
d-56	A	456 393,82	5 204 167,72	PP, 2230 m
d-57	A	456 491,54	5 204 249,55	2222 m
d-58	A	456 564,73	5 204 355,12	2215 m
d-59	A	456 641,75	5 204 429,65	2242 m
d-60	B	456 752,15	5 204 497,81	2283 m
d-61	A	456 804,23	5 204 569,46	PP, 2314 m

G

K

COMMISSIONE ITALO-AUSTRIACA PER LA MISURAZIONE E DEMARCAZIONE DEL CONFINE DI STATO
 ÖSTERREICHISCH-ITALIENISCHE KOMMISSION FÜR DIE VERMESSUNG UND VERMARKUNG DER STAATSGRENZE

Elenco delle coordinate dei termini e dei punti di confine
 Koordinatenverzeichnis der Grenzzeichen und Grenzpunkte

Settore/Abschnitt: B

Sezione/Unterabschnitt: d

Pagina/Seite: 4

SIGLA BEZEICH- NUNG	TIPO TYPE	COORDINATE NEL SISTEMA COMUNE KOORDINATEN IM GRENZKOORDINATENSYSTEM		NOTE ANMERKUNGEN
		y	x	
1	2	3	4	5
d-62	A	456 881,06	5 204 563,54	2314 m
d-63	B	457 015,87	5 204 680,68	2263 m
d-64	B	457 358,06	5 204 810,05	2217 m
d-65	B	457 402,06	5 204 794,92	2208 m
d-66	A	457 601,42	5 204 970,85	PP, 2204 m
d-67	B	457 692,00	5 205 194,90	2155 m
d-68	A	457 715,40	5 205 400,96	2124 m
d-69	A	457 753,94	5 205 527,85	2139 m
d-70	A	457 849,45	5 205 676,73	2144 m
d-71	B	457 892,32	5 205 815,81	2137 m
d-72	A	458 097,49	5 206 072,04	2231 m
d-73	A	458 154,09	5 206 211,52	2233 m
d-74	A	458 289,11	5 206 383,79	PP, 2246 m
d-75	A	458 403,43	5 206 629,22	2221 m
d-76	A	458 438,05	5 206 733,01	
d-77	A	458 507,16	5 206 755,68	PP, 2250 m
d-78	A	458 589,61	5 206 798,93	2229 m
d-79	B	458 669,22	5 206 768,24	2193 m
d-80	A	458 776,71	5 206 755,00	2176 m
d-81	A	458 948,94	5 206 709,29	PP, 2186 m
e-1	A	459 035,44	5 206 628,63	2243 m

6

R

Settore: B
Abschnitt: B

Sezione:
Unterabschnitt: d


Elenco delle coordinate dei termini e dei punti di confine
Koordinatenverzeichnis der Grenzzeichen und Grenzpunkte

Il presente documento di confine consta di 4 pagine.
È stato approvato dalla Commissione italo-austriaca per la misurazione e
demarcazione del confine di Stato il 13 giugno 1983
a **Graz**

Das vorliegende Grenzdokument besteht aus 4 Seiten;
es wurde von der österreichisch-italienischen Kommission für die Vermes-
sung und Vermarkung der Staatsgrenze am 13. Juni 1983
in **Graz** genehmigt.


Il Capo della
Delegazione italiana

Der Leiter der
italienischen Delegation



Il Capo della
Delegazione austriaca

Der Leiter der
österreichischen Delegation



Commissione italo-austriaca per la misurazione e demarcazione
del confine di Stato

"Österreichisch-italienische Kommission für die Vermessung und
Vermarkung der Staatsgrenze"

CONFINE DI STATO ITALO-AUSTRIACO
"ÖSTERREICHISCH-ITALIENISCHE STAATSGRENZE"

Settore:
Abschnitt: **B**

Sezione :
Unterabschnitt: **e**

Elenco delle coordinate dei termini e dei punti di confine
Koordinatenverzeichnis der Grenzzeichen und Grenzpunkte

COMMISSIONE ITALO-AUSTRIACA PER LA MISURAZIONE E DEMARCAZIONE DEL CONFINE DI STATO
 ÖSTERREICHISCH-ITALIENISCHE KOMMISSION FÜR DIE VERMESSUNG UND VERMARKUNG DER STAATSGRENZE

Elenco delle coordinate dei termini e dei punti di confine
 Koordinatenverzeichnis der Grenzzeichen und Grenzpunkte

Settore/Abschnitt: B

Sezione/Unterabschnitt: e

Pagina/Seite: 1

SIGLA BEZEICH- NUNG	TIPO TYPE	COORDINATE NEL SISTEMA COMUNE KOORDINATEN IM GRENZKOORDINATENSYSTEM		NOTE ANMERKUNGEN
		y	x	
1	2	3	4	5
e-1	A	459 035,44	5 206 628,63	2243 m
e-1a	A	459 039,83	5 206 634,92	PP
e-1b	A	459 076,63	5 206 652,09	2221 m
1.01	E	459 096,05	5 206 685,77	
e-1c	A	459 105,67	5 206 700,87	
e-2	A	459 113,25	5 206 702,65	2198 m
e-3	A	459 151,87	5 206 821,94	2157 m
e-3a	A	459 196,93	5 206 840,59	2146 m
3.01	E	459 225,55	5 206 827,76	
e-4	A	459 271,64	5 206 809,02	2130 m
4.01	E	459 326,64	5 206 855,54	
4.02	E	459 336,26	5 206 865,55	
e-4a	A	459 346,54	5 206 871,12	
4.03	E	459 345,02	5 206 883,35	
e-4b	A	459 342,96	5 206 889,87	
e-4c	A	459 363,60	5 206 913,05	
4.04	E	459 372,59	5 206 924,10	
4.05	E	459 385,29	5 206 924,69	
e-5	B	459 406,28	5 206 945,38	2118 m
e-6	A	459 495,50	5 206 933,88	2117 m
e-7	A	459 555,16	5 206 984,94	PP 2143 m

6

K

COMMISSIONE ITALO-AUSTRIACA PER LA MISURAZIONE E DEMARCAZIONE DEL CONFINE DI STATO
 ÖSTERREICHISCH-ITALIENISCHE KOMMISSION FÜR DIE VERMESSUNG UND VERMARKUNG DER STAATSGRENZE

Elenco delle coordinate dei termini e dei punti di confine
 Koordinatenverzeichnis der Grenzzeichen und Grenzpunkte

Settore/Abschnitt: B

Sezione/Unterabschnitt: e

Pagina/Seite: 2

SIGLA BEZEICH- NUNG	TIPO TYPE	COORDINATE NEL SISTEMA COMUNE KOORDINATEN IM GRENZKOORDINATENSYSTEM		NOTE ANMERKUNGEN
		y	x	
1	2	3	4	5
e-7a	A	459 600,11	5 206 994,85	
7.01	E	459 628,56	5 206 993,84	
e-7b	A	459 639,20	5 206 988,57	
e-7c	A	459 661,15	5 206 996,46	
7.02	E	459 688,48	5 207 005,01	
e-7d	A	459 711,09	5 207 017,46	
e-8	A	459 752,17	5 207 047,60	PP, 2186 m
e-9	A	459 717,97	5 207 201,27	2131 m
e-9a	A	459 685,11	5 207 224,74	
e-9b	A	459 687,15	5 207 261,48	
e-9c	A	459 667,82	5 207 293,55	
9.01	E	459 662,56	5 207 313,84	
e-9d	A	459 656,68	5 207 337,82	
e-10	A	459 658,56	5 207 362,91	2082 m
e-10a	A	459 656,67	5 207 401,65	2080 m
10.01	E	459 654,47	5 207 415,29	
10.02	E	459 660,62	5 207 443,34	
10.03	E	459 667,35	5 207 450,86	
e-10b	A	459 672,79	5 207 460,74	2068 m
10.04	E	459 669,53	5 207 464,10	
10.05	E	459 678,31	5 207 475,47	

COMMISSIONE ITALO-AUSTRIACA PER LA MISURAZIONE E DEMARCAZIONE DEL CONFINE DI STATO
ÖSTERREICHISCH-ITALIENISCHE KOMMISSION FÜR DIE VERMESSUNG UND VERMARKUNG DER STAATSGRENZE

Elenco delle coordinate dei termini e dei punti di confine
Koordinatenverzeichnis der Grenzzeichen und Grenzpunkte

Settore/Abschnitt: B

Sezione/Unterabschnitt: e

Pagina/Seite: 3

SIGLA BEZEICH- NUNG	TIPO TYPE	COORDINATE NEL SISTEMA COMUNE KOORDINATEN IM GRENZKOORDINATENSYSTEM		NOTE ANMERKUNGEN
		y	x	
1	2	3	4	5
10.06	E	459 682,51	5 207 489,41	
10.07	E	459 681,72	5 207 496,02	
10.08	E	459 683,47	5 207 504,73	
10.09	E	459 681,59	5 207 514,57	
10.10	E	459 682,91	5 207 518,20	
e-10c	A	459 688,25	5 207 536,64	
10.11	E	459 694,07	5 207 571,28	
10.12	E	459 696,91	5 207 580,44	
10.13	E	459 706,71	5 207 592,10	
10.14	E	459 716,86	5 207 615,89	
10.15	E	459 719,00	5 207 622,99	
10.16	E	459 721,97	5 207 635,94	
e-10d	A	459 720,05	5 207 653,07	
10.17	E	459 720,93	5 207 681,04	
10.18	E	459 726,51	5 207 690,70	
e-11	A	459 730,30	5 207 704,00	2024 m
e-11a	A	459 736,63	5 207 746,52	2031 m
e-11b	A	459 758,58	5 207 756,18	
11.01	E	459 764,20	5 207 796,57	
e-11c	A	459 756,40	5 207 825,91	2057 m
e-11d	A	459 771,75	5 207 865,47	

6

K

COMMISSIONE ITALO-AUSTRIACA PER LA MISURAZIONE E DEMARCAZIONE DEL CONFINE DI STATO
 ÖSTERREICHISCH-ITALIENISCHE KOMMISSION FÜR DIE VERMESSUNG UND VERMARKUNG DER STAATSGRENZE

Elenco delle coordinate dei termini e dei punti di confine
 Koordinatenverzeichnis der Grenzzeichen und Grenzpunkte

Settore/Abschnitt: B

Sezione/Unterabschnitt: e

Pagina/Seite: 4

SIGLA BEZEICH- NUNG	TIPO TYPE	COORDINATE NEL SISTEMA COMUNE KOORDINATEN IM GRENZKOORDINATENSYSTEM		NOTE ANMERKUNGEN
		Y	X	
1	2	3	4	5
e-11e	A	459 812,99	5 207 899,02	2057 m
11.02	E	459 822,95	5 207 916,16	
e-12	A	459 832,37	5 207 940,69	PP, 2065 m
e-12a	A	459 834,69	5 207 958,23	
e-12b	A	459 853,81	5 207 976,47	
e-12c	A	459 882,05	5 208 002,10	2062 m
e-12d	A	459 892,50	5 208 034,96	
e-12e	A	459 940,13	5 208 051,09	2061 m
e-12f	A	459 984,26	5 208 083,23	2060 m
e-12g	A	460 006,98	5 208 083,98	
12.01	E	460 033,42	5 208 095,49	
e-12h	A	460 048,96	5 208 111,82	2065 m
e-12i	A	460 065,91	5 208 126,53	
e-13	B	460 086,73	5 208 135,17	2071 m
e-14	B	460 126,39	5 208 214,44	2069 m
e-14a	A	460 151,85	5 208 248,24	
e-14b	A	460 157,20	5 208 305,14	2058 m
e-14c	A	460 192,40	5 208 389,90	PP, 2051 m
e-15	B	460 201,26	5 208 420,20	PP, 2046 m
e-15a	A	460 238,66	5 208 455,48	2052 m
e-15b	A	460 227,71	5 208 505,70	PP

COMMISSIONE ITALO-AUSTRIACA PER LA MISURAZIONE E DEMARCAZIONE DEL CONFINE DI STATO
 ÖSTERREICHISCH-ITALIENISCHE KOMMISSION FÜR DIE VERMESSUNG UND VERMARKUNG DER STAATSGRENZE

Elenco delle coordinate dei termini e dei punti di confine
 Koordinatenverzeichnis der Grenzzeichen und Grenzpunkte

Settore/Abschnitt: B

Sezione/Unterabschnitt: e

Pagina/Seite: 5

SIGLA BEZEICH- NUNG	TIPO TYPE	COORDINATE NEL SISTEMA COMUNE KOORDINATEN IM GRENZKOORDINATENSYSYEM		NOTE ANMERKUNGEN
		y	x	
1	2	3	4	5
e-15c	A	460 276,90	5 208 541,73	PP, 2063 m
e-16	A	460 304,59	5 208 560,41	PP, 2065 m
e-17	A	460 324,88	5 208 679,68	2097 m
e-17a	A	460 339,66	5 208 695,44	
e-17b	A	460 383,52	5 208 719,45	2107 m
e-17c	A	460 414,86	5 208 726,18	
17.01	E	460 430,22	5 208 746,96	
e-17d	A	460 435,97	5 208 777,46	2114 m
e-18	A	460 441,84	5 208 794,54	PP, 2114 m
e-19	B	460 503,80	5 208 793,39	PP, 2107 m
e-20	A	460 653,02	5 208 783,00	2068 m
e-20a	A	460 666,71	5 208 782,87	
e-21	B	460 777,74	5 208 781,78	PP, 2034 m
e-21a	A	460 793,04	5 208 780,52	
e-22	A	460 922,87	5 208 769,84	1988 m
e-23	A	461 038,09	5 208 758,15	1956 m
e-23a	A	461 049,04	5 208 758,33	
e-23b	A	461 063,60	5 208 758,57	PP
e-24	A	461 163,84	5 208 760,20	1909 m
e-24a	A	461 174,69	5 208 759,30	PP
e-25	A	461 219,27	5 208 755,59	1891 m

COMMISSIONE ITALO-AUSTRIACA PER LA MISURAZIONE E DEMARCAZIONE DEL CONFINE DI STATO
 ÖSTERREICHISCH-ITALIENISCHE KOMMISSION FÜR DIE VERMESSUNG UND VERMARKUNG DER STAATSGRENZE

Elenco delle coordinate dei termini e dei punti di confine
 Koordinatenverzeichnis der Grenzzeichen und Grenzpunkte

Settore/Abschnitt: B

Sezione/Unterabschnitt: e

Pagina/Seite: 6

SIGLA BEZEICH- NUNG	TIPO TYPE	COORDINATE NEL SISTEMA COMUNE KOORDINATEN IM GRENZKOORDINATENSYSTEM		NOTE ANMERKUNGEN
		Y	X	
1	2	3	4	5
e-26	A	461 319,41	5 208 738,98	1859 m
e-27	A	461 418,62	5 208 717,55	PP, 1832 m
e-28	A	461 501,07	5 208 708,06	PP, 1815 m
e-28a	A	461 523,30	5 208 698,83	PP
e-29	A	461 600,51	5 208 666,77	PP, 1780 m
e-29a	A	461 645,52	5 208 639,74	PP, 1768 m
e-29b	A	461 659,62	5 208 631,27	PP
e-29c	A	461 709,84	5 208 615,53	PP
e-30	A	461 765,06	5 208 598,21	PP, 1736 m
e-31	A	461 854,77	5 208 606,64	PP, 1709 m
e-31a	A	461 910,96	5 208 590,96	PP, 1717 m
e-31b	A	461 945,32	5 208 589,13	PP
e-32	A	461 967,15	5 208 587,97	PP, 1728 m
e-33	A	462 000,30	5 208 612,88	PP, 1734 m
e-33a	A	461 994,21	5 208 634,76	PP, 1738 m
e-34	A	461 984,95	5 208 668,02	PP, 1739 m
e-34a	A	462 020,05	5 208 660,92	PP
e-35	A	462 042,65	5 208 656,34	PP, 1733 m
e-36	A	462 097,95	5 208 652,63	PP, 1735 m
e-36a	A	462 144,01	5 208 649,42	PP
e-37	A	462 169,54	5 208 647,64	PP, 1729 m

28

h

COMMISSIONE ITALO-AUSTRIACA PER LA MISURAZIONE E DEMARCAZIONE DEL CONFINE DI STATO
 ÖSTERREICHISCH-ITALIENISCHE KOMMISSION FÜR DIE VERMESSUNG UND VERMARKUNG DER STAATSGRENZE

Elenco delle coordinate dei termini e dei punti di confine
 Koordinatenverzeichnis der Grenzzeichen und Grenzpunkte

Settore/Abschnitt: B

Sezione/Unterabschnitt: e

Pagina/Seite: 7

SIGLA BEZEICH- NUNG	TIPO TYPE	COORDINATE NEL SISTEMA COMUNE KOORDINATEN IM GRENZKOORDINATENSYSTEM		NOTE ANMERKUNGEN
		y	x	
1	2	3	4	5
e-37a	A	462 176,00	5 208 646,03	PP
e-38	A	462 206,75	5 208 638,33	PP, 1711 m
e-38a	A	462 209,83	5 208 638,61	PP
e-38b	A	462 205,89	5 208 618,17	
e-39	A	462 224,46	5 208 612,04	1702 m
e-39a	A	462 221,55	5 208 598,72	PP
e-39b	A	462 218,35	5 208 584,09	PP
e-40	A	462 211,59	5 208 553,19	PP, 1700 m
e-40a	A	462 185,28	5 208 518,46	PP
e-41	A	462 140,95	5 208 459,46	PP, 1699 m
e-41a	A	462 128,81	5 208 431,93	PP
e-42	A	462 119,40	5 208 410,59	PP, 1690 m
e-42a	B	462 116,86	5 208 385,96	1690 m
e-43	A	462 115,79	5 208 375,53	1680 m
e-43a	A	462 135,66	5 208 362,93	PP, 1662 m
e-43b	A	462 186,01	5 208 336,19	PP, 1602 m
e-44	A	462 219,69	5 208 322,40	PP, 1579 m
e-45	A	462 233,35	5 208 344,21	PP, 1575 m
e-46	A	462 263,91	5 208 345,74	PP, 1557 m
e-46a	A	462 267,53	5 208 344,47	1526 m
e-46b	A	462 293,22	5 208 335,41	

60

K

COMMISSIONE ITALO-AUSTRIACA PER LA MISURAZIONE E DEMARCAZIONE DEL CONFINE DI STATO
 ÖSTERREICHISCH-ITALIENISCHE KOMMISSION FÜR DIE VERMESSUNG UND VERMÄRKUNG DER STAATSGRENZE

Elenco delle coordinate dei termini e dei punti di confine
 Koordinatenverzeichnis der Grenzzeichen und Grenzpunkte

Settore/Abschnitt: B

Sezione/Unterabschnitt: e

Pagina/Seite: 8

SIGLA BEZEICH- NUNG	TIPO TYPE	COORDINATE NEL SISTEMA COMUNE KOORDINATEN IM GRENZKOORDINATENSYSTEM		NOTE ANMERKUNGEN
		y	x	
		3	4	
1	2	3	4	5
e-46c	A	462 301,75	5 208 332,18	
e-47	A	462 314,92	5 208 327,18	PP, 1508 m
e-47a	A	462 320,04	5 208 326,56	
e-47b	A	462 365,65	5 208 321,05	1454 m
e-48	A	462 419,52	5 208 313,59	1418 m
e-49	C	462 500,05	5 208 282,67	1371 m
e-50	B	462 519,37	5 208 272,32	1368 m
e-51	B	462 546,69	5 208 348,52	1368 m
e-52	C	462 634,46	5 208 363,63	1372 m
e-53	B	462 656,21	5 208 341,46	1371 m
e-54I	A	462 643,13	5 208 297,45	
e-54	D	462 646,09	5 208 296,86	
e-54Ö	A	462 648,68	5 208 296,34	
e-55	A	462 632,37	5 208 213,63	1373 m
e-56I	A	462 609,83	5 208 142,46	
e-56	D	462 617,48	5 208 140,20	
e-57	D	462 621,50	5 208 138,99	
e-57Ö	A	462 625,45	5 208 137,82	
e-58	A	462 611,18	5 208 115,98	1369 m
e-59	A	462 642,84	5 208 086,22	1369 m
e-60	B	462 669,50	5 208 107,87	1373 m

b

h

COMMISSIONE ITALO-AUSTRIACA PER LA MISURAZIONE E DEMARCAZIONE DEL CONFINE DI STATO
 ÖSTERREICHISCH-ITALIENISCHE KOMMISSION FÜR DIE VERMESSUNG UND VERMARKUNG DER STAATSGRENZE

Elenco delle coordinate dei termini e dei punti di confine
 Koordinatenverzeichnis der Grenzzeichen und Grenzpunkte

Settore/Abschnitt: B

Sezione/Unterabschnitt: e

Pagina/Seite: 9

SIGLA BEZEICH- NUNG	TIPO TYPE	COORDINATE NEL SISTEMA COMUNE KOORDINATEN IM GRENZKOORDINATENSYSTEM		NOTE ANMERKUNGEN
		y	x	
		3	4	
1	2	3	4	5
e-60a	A	462 673,97	5 208 110,29	
e-61	B	462 703,17	5 208 126,14	PP, 1373 m
e-62	A	462 727,70	5 208 110,86	1392 m
e-63	A	462 771,59	5 208 102,06	PP, 1411 m
e-64	A	462 838,79	5 208 097,62	1441 m.
e-65	A	462 888,46	5 208 100,43	PP, 1449 m
e-66	A	462 927,64	5 208 096,47	PP, 1458 m
e-67	B	462 964,59	5 208 115,38	1463 m
e-67a	A	462 989,17	5 208 122,28	PP
e-68	A	463 011,88	5 208 128,65	PP, 1467 m
e-68a	A	463 021,13	5 208 077,43	PP
e-69	B	463 022,77	5 208 068,36	PP, 1504 m
e-70	A	463 062,95	5 208 035,33	PP, 1526 m
e-71	A	463 088,86	5 207 976,74	PP, 1567 m
e-71a	A	463 103,58	5 207 961,24	PP
e-72	B	463 107,06	5 207 957,57	PP, 1585 m
e-73	A	463 154,76	5 207 944,16	PP, 1598 m
e-74	A	463 157,13	5 207 914,85	1614 m
e-75	A	463 156,19	5 207 872,95	PP, 1648 m
e-76	A	463 232,63	5 207 847,35	PP, 1683 m
76.01	E	463 211,31	5 207 795,78	

COMMISSIONE ITALO-AUSTRIACA PER LA MISURAZIONE E DEMARCAZIONE DEL CONFINE DI STATO
 ÖSTERREICHISCH-ITALIENISCHE KOMMISSION FÜR DIE VERMESSUNG UND VERMARKUNG DER STAATSGRENZE

Elenco delle coordinate dei termini e dei punti di confine
 Koordinatenverzeichnis der Grenzzeichen und Grenzpunkte

Settore/Abschnitt: B

Sezione/Unterabschnitt: e

Pagina/Seite: 10

SIGLA BEZEICH- NUNG	TIPO TYPE	COORDINATE NEL SISTEMA COMUNE KOORDINATEN IM GRENZKOORDINATENSYS- TEM		NOTE ANMERKUNGEN
		Y	X	
1	2	3	4	5
e-76a	A	463 215,48	5 207 761,35	PP
76.02	E	463 190,62	5 207 711,58	
e-77	A	463 175,95	5 207 669,64	PP, 1759 m
77.01	E	463 177,87	5 207 655,75	
77.02	E	463 187,81	5 207 645,75	
77.03	E	463 203,87	5 207 616,42	
77.04	E	463 213,88	5 207 611,32	
e-78	A	463 218,93	5 207 604,27	PP, 1791 m
78.01	E	463 223,23	5 207 587,60	
e-79	A	463 247,67	5 207 565,07	PP, 1808 m
e-80	A	463 298,08	5 207 521,33	PP, 1806 m
e-81	A	463 384,50	5 207 502,44	1834 m
e-82	A	463 484,29	5 207 486,18	1885 m
e-83	B	463 528,80	5 207 481,61	1912 m
83.01	E	463 535,86	5 207 471,80	
83.02	E	463 546,08	5 207 459,72	
83.03	E	463 566,53	5 207 454,01	
83.04	E	463 563,13	5 207 448,95	
83.05	E	463 542,88	5 207 372,04	
83.06	E	463 615,05	5 207 378,83	
e-84	B	463 711,60	5 207 333,98	2064 m

6

M

COMMISSIONE ITALO-AUSTRIACA PER LA MISURAZIONE E DEMARCAZIONE DEL CONFINE DI STATO
 ÖSTERREICHISCH-ITALIENISCHE KOMMISSION FÜR DIE VERMESSUNG UND VERMARKUNG DER STAATSGRENZE

Elenco delle coordinate dei termini e dei punti di confine
 Koordinatenverzeichnis der Grenzzeichen und Grenzpunkte

Settore/Abschnitt: B

Sezione/Unterabschnitt: e

Pagina/Seite: 11

SIGLA BEZEICH- NUNG	TIPO TYPE	COORDINATE NEL SISTEMA COMUNE KOORDINATEN IM GRENZKOORDINATENSYSTEM		NOTE ANMERKUNGEN
		y	x	
1	2	3	4	5
84.01	E	463 695,86	5 207 213,27	
84.02	E	463 708,89	5 207 187,24	
84.03	E	463 769,97	5 207 178,50	
84.04	E	463 772,05	5 207 154,00	
84.05	E	463 835,47	5 207 187,42	
84.06	E	463 877,35	5 207 167,76	
84.07	E	463 961,97	5 207 144,53	
84.08	E	463 974,72	5 207 107,19	
84.09	E	464 042,65	5 207 071,10	
84.10	E	464 130,12	5 206 986,16	
84.11	E	464 148,71	5 206 946,87	
84.12	E	464 174,90	5 206 930,67	
e-85	B	464 188,48	5 206 863,92	2335 m
85.01	E	464 371,40	5 206 736,58	
85.02	E	464 489,70	5 206 638,64	
e-86	B	464 520,61	5 206 622,23	2402 m
86.01	E	464 550,22	5 206 531,53	
e-87	B	464 583,87	5 206 488,68	2334 m
e-88	B	464 639,44	5 206 392,68	PP, 2401 m
88.01	E	464 627,59	5 206 370,52	
e-89	B	464 614,38	5 206 339,89	2415 m

COMMISSIONE ITALO-AUSTRIACA PER LA MISURAZIONE E DEMARCAZIONE DEL CONFINE DI STATO
 ÖSTERREICHISCH-ITALIENISCHE KOMMISSION FÜR DIE VERMESSUNG UND VERMARKUNG DER STAATSGRENZE

Elenco delle coordinate dei termini e dei punti di confine
 Koordinatenverzeichnis der Grenzzeichen und Grenzpunkte

Settore/Abschnitt: B

Sezione/Unterabschnitt: e

Pagina/Seite: 12

SIGLA BEZEICH- NUNG	TIPO TYPE	COORDINATE NEL SISTEMA COMUNE KOORDINATEN IM GRENZKOORDINATENSYSTEM		NOTE ANMERKUNGEN
		Y	X	
		3	4	
1	2	3	4	5
e-90	B	464 584,26	5 206 134,48	PP, 2541 m
e-91	B	464 596,03	5 206 086,67	2553 m
e-92	B	464 661,16	5 206 053,66	PP, 2575 m
e-93	B	464 744,39	5 205 900,20	PP, 2670 m
93.01	E	464 833,34	5 205 870,37	
e-94	A	464 912,35	5 205 788,21	2776 m
e-95	A	465 024,86	5 205 795,70	PP, 2683 m
e-96	A	465 301,26	5 205 873,24	PP, 2668 m
e-97	B	465 275,02	5 205 949,68	PP, 2647 m
e-98	B	465 254,61	5 206 015,82	2591 m
e-99	A	465 473,03	5 206 118,30	PP, 2603 m
e-100	A	465 614,14	5 206 223,48	PP, 2553 m
e-101	A	465 762,48	5 206 301,62	PP, 2589 m
e-102	B	466 052,79	5 206 448,96	2619 m
e-103	B	466 168,80	5 206 469,74	2600 m
e-104	B	466 464,89	5 206 474,99	2669 m
e-105	B	466 533,80	5 206 473,34	PP, 2672 m
e-106	B	466 659,90	5 206 473,91	2661 m
e-107	A	466 899,90	5 206 681,43	2692 m
e-108	A	466 995,69	5 206 739,10	2733 m
e-109	B	467 275,39	5 206 754,01	2638 m

COMMISSIONE ITALO-AUSTRIACA PER LA MISURAZIONE E DEMARCAZIONE DEL CONFINE DI STATO
 ÖSTERREICHISCH-ITALIENISCHE KOMMISSION FÜR DIE VERMESSUNG UND VERMARKUNG DER STAATSGRENZE

Elenco delle coordinate dei termini e dei punti di confine
 Koordinatenverzeichnis der Grenzzeichen und Grenzpunkte

Settore/Abschnitt: B

Sezione/Unterabschnitt: e

Pagina/Seite: 13

SIGLA BEZEICH- NUNG	TIPO TYPE	COORDINATE NEL SISTEMA COMUNE KOORDINATEN IM GRENZKOORDINATENSYSTEM		NOTE ANMERKUNGEN
		y	x	
1	2	3	4	5
e-110	B	467 881,32	5 207 029,57	2623 m
e-111	B	468 119,46	5 207 198,15	2687 m
e-111a	B	468 161,69	5 207 209,69	2689 m
e-111b	B	468 176,67	5 207 217,54	2693 m
111.01	E	468 178,67	5 207 213,79	
111.02	E	468 182,75	5 207 206,15	
111.03	E	468 184,04	5 207 206,82	
e-111c	A	468 185,16	5 207 204,24	2693 m
e-111d	A	468 188,95	5 207 206,18	2693 m
e-112	A	468 237,29	5 207 208,13	PP, 2715 m
e-112a	B	468 243,69	5 207 226,84	2712 m
112.01	E	468 246,68	5 207 235,57	
e-112b	A	468 227,79	5 207 265,27	PP, 2694 m
e-112c	B	468 225, 15	5 207 290,59	2692 m
e-113	A	468 208,00	5 207 330,87	2683 m
e-113a	B	468 198,27	5 207 415,95	2718 m
e-113b	B	468 200,39	5 207 491,75	2739 m
e-114	A	468 168,57	5 207 604,07	2801 m
e-114a	B	468 174,99	5 207 625,91	2805 m
e-114b	A	468 182,77	5 207 669,48	2814 m
e-114c	B	468 200,22	5 207 697,05	PP, 2817 m

COMMISSIONE ITALO-AUSTRIACA PER LA MISURAZIONE E DEMARCAZIONE DEL CONFINE DI STATO
 ÖSTERREICHISCH-ITALIENISCHE KOMMISSION FÜR DIE VERMESSUNG UND VERMARKUNG DER STAATSGRENZE

Elenco delle coordinate dei termini e dei punti di confine
 Koordinatenverzeichnis der Grenzzeichen und Grenzpunkte

Settore/Abschnitt: B

Sezione/Unterabschnitt: e

Pagina/Seite: 14

SIGLA BEZEICH- NUNG	TIPO TYPE	COORDINATE NEL SISTEMA COMUNE KOORDINATEN IM GRENZKOORDINATENSYSYEM		NOTE ANMERKUNGEN
		Y	X	
		3	4	
1	2	3	4	5
e-114d	A	468 222,89	5 207 707,50	2819 m
e-115	B	468 221,95	5 207 738,33	2818 m
e-115a	B	468 861,23	5 208 131,10	2896 m
e-116	A	468 889,19	5 208 123,71	PT 25, 2999 m
e-117	B	470 238,89	5 208 525,08	2746 m
e-118	B	471 729,78	5 208 988,23	3289 m
e-119	B	471 940,51	5 208 389,01	3081 m
e-120	B	472 110,38	5 208 261,94	2492 m
e-121	B	472 169,99	5 208 252,08	2873 m
e-122	B	472 267,40	5 208 051,91	PP, 2809 m
e-123	B	472 628,49	5 207 702,27	2708 m
123.01	E	472 660,74	5 207 699,40	
e-124	B	472 670,04	5 207 709,98	
e-125	B	472 762,08	5 207 725,42	2634 m
e-126	A	472 864,74	5 207 670,42	PP, 2597 m
e-127	B	472 956,88	5 207 639,81	2567 m
e-127a	B	473 009,49	5 207 614,27	
e-128	A	473 048,98	5 207 587,91	2524 m
e-128a	B	473 116,71	5 207 522,58	
128.01	E	473 153,98	5 207 491,17	
128.02	E	473 153,08	5 207 480,10	

6

k

COMMISSIONE ITALO-AUSTRIACA PER LA MISURAZIONE E DEMARCAZIONE DEL CONFINE DI STATO
 ÖSTERREICHISCH-ITALIENISCHE KOMMISSION FÜR DIE VERMESSUNG UND VERMARKUNG DER STAATSGRENZE

Elenco delle coordinate dei termini e dei punti di confine
 Koordinatenverzeichnis der Grenzzeichen und Grenzpunkte

Settore/Abschnitt: B

Sezione/Unterabschnitt: e

Pagina/Seite: 15

SIGLA BEZEICH- NUNG	TIPO TYPE	COORDINATE NEL SISTEMA COMUNE KOORDINATEN IM GRENZKOORDINATENSYS- TEM		NOTE ANMERKUNGEN
		y	x	
1	2	3	4	5
128.03	E	473 183,72	5 207 450,12	
128.04	E	473 184,53	5 207 436,54	
e-129	A	473 239,32	5 207 408,75	2488 m
129.01	E	473 291,18	5 207 337,32	
129.02	E	473 315,15	5 207 360,49	
129.03	E	473 340,19	5 207 349,09	
129.04	E	473 382,52	5 207 344,16	
129.05	E	473 393,92	5 207 346,77	
129.06	E	473 396,30	5 207 343,14	
129.07	E	473 403,56	5 207 346,19	
129.08	E	473 422,12	5 207 343,29	
e-130	A	473 428,30	5 207 337,17	2422 m
130.01	E	473 446,01	5 207 332,80	
130.02	E	473 444,34	5 207 321,79	
130.03	E	473 450,08	5 207 315,26	
130.04	E	473 461,18	5 207 316,15	
130.05	E	473 471,96	5 207 322,93	
130.06	E	473 491,05	5 207 308,55	
130.07	E	473 487,37	5 207 296,93	
130.08	E	473 511,57	5 207 288,96	
e-131	A	473 539,41	5 207 266,67	2399 m

COMMISSIONE ITALO-AUSTRIACA PER LA MISURAZIONE E DEMARCAZIONE DEL CONFINE DI STATO
 ÖSTERREICHISCH-ITALIENISCHE KOMMISSION FÜR DIE VERMESSUNG UND VERMARKUNG DER STAATSGRENZE

Elenco delle coordinate dei termini e dei punti di confine
 Koordinatenverzeichnis der Grenzzeichen und Grenzpunkte

Settore/Abschnitt: B

Sezione/Unterabschnitt: e

Pagina/Seite: 16

SIGLA BEZEICH- NUNG	TIPO TYPE	COORDINATE NEL SISTEMA COMUNE KOORDINATEN IM GRENZKOORDINATENSYSYEM		NOTE ANMERKUNGEN
		Y	X	
1	2	3	4	5
e-132	A	473 590,22	5 207 234,58	2385 m
e-132a	B	473 617,50	5 207 231,76	
e-132b	B	473 638,96	5 207 214,43	
e-133	A	473 645,32	5 207 200,37	PP, 2372 m
133.01	E	473 656,68	5 207 204,23	
e-134	B	473 674,49	5 207 192,80	PP, 2369 m
e-135	B	473 709,41	5 207 189,97	PP, 2359 m
e-135a	A	473 725,45	5 207 181,60	
e-135b	D	473 761,48	5 207 177,97	
135.01	E	473 772,75	5 207 169,58	
e-135c	B	473 789,03	5 207 163,24	
e-136	B	473 831,04	5 207 137,72	2319 m
e-137	B	473 868,69	5 207 121,64	2306 m
e-138	A	473 913,92	5 207 062,48	2278 m
e-139	B	473 968,30	5 207 039,29	2260 m
139.01	E	474 002,31	5 207 040,32	
e-140	B	474 021,63	5 207 023,28	2254 m
140.01	E	474 037,09	5 207 014,14	
140.02	E	474 074,52	5 207 021,38	
e-141	B	474 091,87	5 207 017,28	2249 m
e-142	A	474 100,67	5 206 989,71	2251 m

B

R

COMMISSIONE ITALO-AUSTRIACA PER LA MISURAZIONE E DEMARCAZIONE DEL CONFINE DI STATO
 ÖSTERREICHISCH-ITALIENISCHE KOMMISSION FÜR DIE VERMESSUNG UND VERMARKUNG DER STAATSGRENZE

Elenco delle coordinate dei termini e dei punti di confine
 Koordinatenverzeichnis der Grenzzeichen und Grenzpunkte

Settore/Abschnitt: B

Sezione/Unterabschnitt: e

Pagina/Seite: 17

SIGLA BEZEICH- NUNG	TIPO TYPE	COORDINATE NEL SISTEMA COMUNE KOORDINATEN IM GRENZKOORDINATENSYSTEM		NOTE ANMERKUNGEN
		Y 3	X 4	
1	2	3	4	5
e-143	B	474 115,27	5 207 001,44	2249 m
e-143a	B	474 155,21	5 206 989,25	
143.01	E	474 172,80	5 206 983,54	
e-144	A	474 186,96	5 206 981,04	2244 m
e-145	B	474 188,20	5 206 951,30	2249 m
e-146	B	474 192,33	5 206 919,85	2250 m
e-146a	A	474 200,45	5 206 915,94	
e-146b	A	474 230,37	5 206 921,10	
e-147	A	474 241,34	5 206 916,44	2246 m
147.01	E	474 246,67	5 206 914,42	
e-148	A	474 300,10	5 206 900,29	2257 m
e-149	B	474 353,38	5 206 851,51	PP, 2275 m
e-150	A	474 383,14	5 206 800,33	PP, 2294 m
e-151	A	474 414,77	5 206 762,25	2306 m
e-152	A	474 452,56	5 206 718,64	2322 m
e-152a	A	474 490,49	5 206 699,36	
e-153	A	474 510,96	5 206 688,96	2314 m
e-154	A	474 527,78	5 206 646,51	2358 m
e-155	A	474 547,62	5 206 600,58	2374 m
e-155a	A	474 560,43	5 206 582,60	
155.01	E	474 569,16	5 206 579,12	

6

R

COMMISSIONE ITALO-AUSTRIACA PER LA MISURAZIONE E DEMARCAZIONE DEL CONFINE DI STATO
ÖSTERREICHISCH-ITALIENISCHE KOMMISSION FÜR DIE VERMESSUNG UND VERMARKUNG DER STAATSGRENZE

Elenco delle coordinate dei termini e dei punti di confine
Koordinatenverzeichnis der Grenzzeichen und Grenzpunkte

Settore/Abschnitt: B

Sezione/Unterabschnitt: e

Pagina/Seite: 18

SIGLA BEZEICH- NUNG	TIPO TYPE	COORDINATE NEL SISTEMA COMUNE KOORDINATEN IM GRENZKOORDINATENSYSYEM		NOTE ANMERKUNGEN
		Y	X	
1	2	3	4	5
155.02	E	474 577,87	5 206 587,86	
155.03	E	474 582,39	5 206 584,20	
155.04	E	474 586,39	5 206 591,53	
155.05	E	474 599,85	5 206 590,12	
155.06	E	474 612,06	5 206 585,37	
155.07	E	474 648,21	5 206 599,07	
155.08	E	474 694,52	5 206 623,11	
155.09	E	474 719,46	5 206 643,08	
155.10	E	474 752,86	5 206 654,54	
e-156	A	474 768,65	5 206 661,21	2398 m
e-157	A	474 908,72	5 206 735,08	2420 m
e-158	A	474 977,96	5 206 748,55	2434 m
158.01	E	474 999,54	5 206 742,81	
158.02	E	475 002,24	5 206 732,69	
158.03	E	475 020,26	5 206 730,41	
158.04	E	475 033,32	5 206 722,29	
158.05	E	475 071,07	5 206 732,66	
158.06	E	475 077,61	5 206 727,12	
158.07	E	475 122,82	5 206 741,40	
158.08	E	475 130,76	5 206 748,56	
158.09	E	475 149,00	5 206 755,87	

B

A

COMMISSIONE ITALO-AUSTRIACA PER LA MISURAZIONE E DEMARCAZIONE DEL CONFINE DI STATO
ÖSTERREICHISCH-ITALIENISCHE KOMMISSION FÜR DIE VERMESSUNG UND VERMARKUNG DER STAATSGRENZE

Elenco delle coordinate dei termini e dei punti di confine
Koordinatenverzeichnis der Grenzzeichen und Grenzpunkte

Settore/Abschnitt: B

Sezione/Unterabschnitt: e

Pagina/Seite: 19

SIGLA BEZEICH- NUNG	TIPO TYPE	COORDINATE NEL SISTEMA COMUNE KOORDINATEN IM GRENZKOORDINATENSYS- TEM		NOTE ANMERKUNGEN
		y	x	
1	2	3	4	5
158.10	E	475 156,17	5 206 752,43	
158.11	E	475 244,17	5 206 780,08	
e-159	A	475 307,98	5 206 793,66	2493 m
e-160	A	475 362,40	5 206 702,27	2538 m
160.01	E	475 400,52	5 206 685,69	
160.02	E	475 420,51	5 206 672,43	
160.03	E	475 423,20	5 206 656,75	
160.04	E	475 443,11	5 206 654,40	
e-161	A	475 468,94	5 206 655,91	2585 m
e-162	A	476 385,03	5 206 989,12	2896 m
e-162a	B	476 636,50	5 206 928,47	
e-163	B	476 669,32	5 206 883,77	2773 m
e-164	A	476 740,42	5 206 881,80	2759 m
e-165	A	476 862,43	5 206 773,09	2754 m
e-166	A	477 329,99	5 206 704,22	2699 m
e-167	A	478 123,08	5 206 732,23	PT. 352, 3040 m
e-168	B	478 350,63	5 206 291,07	2815 m
e-169	B	479 142,06	5 204 969,55	3381 m
f-1	B	480 824,61	5 204 012,68	3369 m

6

K

Settore:
Abschnitt: B

Sezione:
Unterabschnitt: e

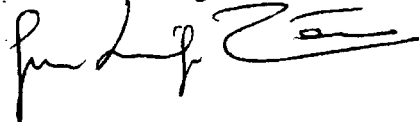
Elenco delle coordinate dei termini e dei punti di confine
Koordinatenverzeichnis der Grenzzeichen und Grenzpunkte

Il presente documento di confine consta di 19 pagine.
È stato approvato dalla Commissione italo-austriaca per la misurazione e
demarcazione del confine di Stato il 13 giugno 1983
a Graz

Das vorliegende Grenzdokument besteht aus 19 Seiten;
es wurde von der österreichisch-italienischen Kommission für die Vermes-
sung und Vermarkung der Staatsgrenze am 13. Juni 1983
in Graz genehmigt.


Il Capo della
Delegazione italiana

Der Leiter der
italienischen Delegation



Il Capo della
Delegazione austriaca

Der Leiter der
österreichischen Delegation



Commissione italo-austriaca per la misurazione e demarcazione
del confine di Stato

"Österreichisch-italienische Kommission für die Vermessung und
Vermarkung der Staatsgrenze"

CONFINE DI STATO ITALO-AUSTRIACO
"ÖSTERREICHISCH-ITALIENISCHE STAATSGRENZE"

Settore:
Abschnitt: **B**

Sezione :
Unterabschnitt: **f**

Elenco delle coordinate dei termini e dei punti di confine
Koordinatenverzeichnis der Grenzzeichen und Grenzpunkte

COMMISSIONE ITALO-AUSTRIACA PER LA MISURAZIONE E DEMARCAZIONE DEL CONFINE DI STATO
 ÖSTERREICHISCH-ITALIENISCHE KOMMISSION FÜR DIE VERMESSUNG UND VERMARKUNG DER STAATSGRENZE

Elenco delle coordinate dei termini e dei punti di confine
 Koordinatenverzeichnis der Grenzzeichen und Grenzpunkte

Settore/Abschnitt: B

Sezione/Unterabschnitt: f

Pagina/Seite: 1

SIGLA BEZEICH- NUNG	TIPO TYPE	COORDINATE NEL SISTEMA COMUNE KOORDINATEN IM GRENZKOORDINATENSYSTEM		NOTE ANMERKUNGEN
		Y	X	
		3	4	
1	2	3	4	5
f-1	<u>B</u>	480 824,61	5 204 012,68	3369 m
f-2	<u>B</u>	481 144,37	5 204 220,02	3082 m
f-3	<u>B</u>	482 269,16	5 204 674,22	3027 m
f-4	<u>B</u>	483 476,77	5 206 627,17	3479' m
f-5	<u>B</u>	484 347,96	5 206 396,61	3241 m
f-6	<u>B</u>	485 254,38	5 206 477,39	3235 m
f-7	<u>B</u>	487 478,04	5 206 675,40	3040 m
f-8	<u>B</u>	488 248,59	5 207 558,20	3157 m
f-9	<u>B</u>	488 684,18	5 207 503,46	3115 m
f-10	<u>B</u>	488 973,77	5 207 677,11	3065 m
f-11	<u>B</u>	490 171,54	5 208 770,20	3336 m
f-12	<u>B</u>	490 498,32	5 208 570,27	3369 m
f-13	<u>B</u>	490 988,11	5 209 249,96	3235 m
f-14	<u>B</u>	491 797,11	5 209 241,90	3078 m
f-15	<u>B</u>	491 917,67	5 209 266,94	3112 m
f-16	<u>B</u>	492 107,35	5 209 718,52	3195 m
f-17	<u>B</u>	493 441,56	5 210 602,50	3182 m
f-18	<u>B</u>	493 663,89	5 211 061,26	3378 m
f-19	<u>B</u>	494 571,82	5 211 388,40	2869 m
f-19a	<u>B</u>	494 979,64	5 211 619,90	2761 m
f-20	<u>B</u>	496 040,92	5 211 159,98	3093 m

COMMISSIONE ITALO-AUSTRIACA PER LA MISURAZIONE E DEMARCAZIONE DEL CONFINE DI STATO
 ÖSTERREICHISCH-ITALIENISCHE KOMMISSION FÜR DIE VERMESSUNG UND VERMARKUNG DER STAATSGRENZE

Elenco delle coordinate dei termini e dei punti di confine
 Koordinatenverzeichnis der Grenzzeichen und Grenzpunkte

Settore/Abschnitt: B

Sezione/Unterabschnitt: f

Pagina/Seite: 2

SIGLA BEZEICH- NUNG	TIPO TYPE	COORDINATE NEL SISTEMA COMUNE KOORDINATEN IM GRENZKOORDINATENSYS- TEM		NOTE ANMERKUNGEN
		y	x	
1	2	3	4	5
f-21	B	497 386,20	5 211 944,48	2847 m
f-22	B	497 989,07	5 212 544,43	2858 m
f-23	B	498 520,07	5 213 006,26	3210 m
f-24	B	501 203,73	5 212 697,21	2553 m
f-25	B	501 786,36	5 212 773,50	2580 m
f-25a	B	502 134,54	5 212 961,90	
f-26	A	502 182,14	5 212 994,36	PP , 2634 m
f-27	B	503 085,48	5 214 123,58	3144 m
f-27a	B	503 569,57	5 214 247,55	2903 m
f-28	B	504 596,24	5 213 949,45	PP , 2899 m
f-29	B	504 957,96	5 214 051,90	
f-30	B	505 097,44	5 214 046,04	2651 m
f-31	A	505 456,14	5 214 100,81	2559 m
f-32	A	505 915,67	5 214 004,01	2577 m
f-33	A	506 020,73	5 214 449,31	
f-34	B	506 029,65	5 214 570,89	
f-35	B	506 112,71	5 214 799,46	2608 m
f-36	B	506 557,56	5 215 276,53	2820 m
f-36a	B	506 706,29	5 215 305,95	
f-37	B	506 774,39	5 215 438,15	2937 m
37.01	E	506 868,78	5 215 451,06	

Settore: B
Abschnitt: B

Sezione: f
Unterabschnitt: f


Elenco delle coordinate dei termine e dei punti di confine
Koordinatenverzeichnis der Grenzzeichen und Grenzpunkte

Il presente documento di confine consta di 3 pagine.
È stato approvato dalla Commissione italo-austriaca per la misurazione e
demarcazione del confine di Stato il 27 marzo 1984
a Verona

Das vorliegende Grenzdokument besteht aus 3 Seiten;
es wurde von der österreichisch-italienischen Kommission für die Vermes-
sung und Vermarkung der Staatsgrenze am 27 März 1984
in Verona genehmigt.


Il Capo della
Delegazione italiana

Der Leiter der
italienischen Delegation



Il Capo della
Delegazione austriaca

Der Leiter der
österreichischen Delegation



Commissione italo-austriaca per la misurazione e demarcazione
del confine di Stato

"Österreichisch-italienische Kommission für die Vermessung und
Vermarkung der Staatsgrenze"

CONFINE DI STATO ITALO-AUSTRIACO
"ÖSTERREICHISCH-ITALIENISCHE STAATSGRENZE"

Settore:
Abschnitt: **B**

Sezione :
Unterabschnitt: **g**

Elenco delle coordinate dei termini e dei punti di confine
Koordinatenverzeichnis der Grenzzeichen und Grenzpunkte

COMMISSIONE ITALO-AUSTRIACA PER LA MISURAZIONE E DEMARCAZIONE DEL CONFINE DI STATO
 ÖSTERREICHISCH-ITALIENISCHE KOMMISSION FÜR DIE VERMESSUNG UND VERMARKUNG DER STAATSGRENZE

Elenco delle coordinate dei termini e dei punti di confine
 Koordinatenverzeichnis der Grenzzeichen und Grenzpunkte

Settore/Abschnitt: B

Sezione/Unterabschnitt: g

Pagina/Seite: 1

SIGLA BEZEICH- NUNG	TIPO TYPE	COORDINATE NEL SISTEMA COMUNE KOORDINATEN IM GRENZKOORDINATENSYSYEM		NOTE ANMERKUNGEN
		y	x	
1	2	3	4	5
g-1	B	507 065,84	5 215 873,71	3252 m
g-2	B	507 934,55	5 216 133,58	2800 m
g-3	B	509 108,71	5 215 589,46	2857 m
g-4	B	509 661,21	5 215 957,20	2658 m
g-5	B	510 218,43	5 216 050,37	PT 416, 2867 m
g-6	B	510 405,37	5 216 419,02	2892 m
g-7	B	511 097,40	5 216 380,54	2633 m
g-8	B	511 585,08	5 216 266,77	2773 m
g-9	B	512 146,48	5 216 500,95	2633 m
g-10	B	513 337,97	5 217 157,84	2834 m
g-11	B	513 785,82	5 217 593,10	2911 m
g-11a	B	515 102,93	5 217 325,00	2871 m
g-12	B	516 434,24	5 217 034,59	2777 m
g-13	B	516 511,59	5 216 932,22	2667 m
g-14	B	516 572,20	5 216 814,00	2720 m
g-15	B	517 385,56	5 216 381,72	2954 m
g-16	B	518 362,77	5 215 159,67	3499 m
g-17	B	518 055,72	5 214 717,04	3335 m
g-18	B	516 528,81	5 213 988,65	3199 m
g-18a	B	516 545,01	5 213 204,94	
g-19I	B	516 566,42	5 213 149,48	

COMMISSIONE ITALO-AUSTRIACA PER LA MISURAZIONE E DEMARCAZIONE DEL CONFINE DI STATO
 ÖSTERREICHISCH-ITALIENISCHE KOMMISSION FÜR DIE VERMESSUNG UND VERMARKUNG DER STAATSGRENZE

Elenco delle coordinate dei termini e dei punti di confine
 Koordinatenverzeichnis der Grenzzeichen und Grenzpunkte

Settore/Abschnitt: B

Sezione/Unterabschnitt: g

Pagina/Seite: 2

SIGLA BEZEICH- NUNG	TIPO TYPE	COORDINATE NEL SISTEMA COMUNE KOORDINATEN IM GRENZKOORDINATENSYSTEM		NOTE ANMERKUNGEN
		Y	X	
1	2	3	4	5
g-19	D	516 571,47	5 213 144,03	
g-19a	B	516 541,82	5 213 045,02	2886 m
g-20	B	516 454,83	5 212 414,57	2926 m
20.01	E	515 650,51	5 210 461,18	
g-21	B	515 649,77	5 210 461,05	3495 m
g-22	B	514 638,19	5 210 391,63	PP, 2887 m
g-23	B	514 533,08	5 210 361,87	2886 m
g-24	B	513 568,90	5 210 077,56	2927 m
g-25	A	512 572,67	5 209 555,54	PT 414, 3132 m
g-26	B	511 947,15	5 209 977,29	2854 m
g-27	B	511 282,57	5 210 220,52	3090 m
g-28	A	510 515,48	5 209 459,29	2828 m
g-29	A	510 038,94	5 209 197,08	PP, 3105 m
g-29a	A	509 661,11	5 208 906,13	2918 m
g-30	A	509 441,61	5 208 386,57	3083 m
g-31	A	509 686,66	5 207 214,17	2790 m
31.01	E	509 685,73	5 207 189,08	
31.02	E	509 676,60	5 207 172,82	
31.03	E	509 657,19	5 207 150,72	
g-32	A	509 651,96	5 207 132,08	2722 m
g-33	A	509 708,69	5 207 063,61	2644 m

COMMISSIONE ITALO-AUSTRIACA PER LA MISURAZIONE E DEMARCAZIONE DEL CONFINE DI STATO.
 ÖSTERREICHISCH-ITALIENISCHE KOMMISSION FÜR DIE VERMESSUNG UND VERMARKUNG DER STAATSGRENZE

Elenco delle coordinate dei termini e dei punti di confine
 Koordinatenverzeichnis der Grenzzeichen und Grenzpunkte

Settore/Abschnitt: B

Sezione/Unterabschnitt: G

Pagina/Seite: 3

SIGLA BEZEICH- NUNG	TIPO TYPE	COORDINATE NEL SISTEMA COMUNE KOORDINATEN IM GRENZKOORDINATENSYSYEM		NOTE ANMERKUNGEN
		y	x	
1	2	3	4	5
g-34	A	509 865,26	5 206 932,79	2531 m
g-35	A	509 919,53	5 206 853,25	2490 m
g-36	A	509 972,94	5 206 733,35	2452 m
g-36a	A	510 002,89	5 206 696,88	
36.01	E	510 013,74	5 206 697,48	
36.02	E	510 004,94	5 206 687,71	
g-37	A	509 985,81	5 206 674,05	PF, 2462 m
37.01	E	509 971,44	5 206 649,28	
37.02	E	509 957,83	5 206 645,81	
37.03	E	509 958,11	5 206 634,58	
37.04	E	509 956,14	5 206 613,38	
37.05	E	509 937,00	5 206 612,94	
37.06	E	509 909,75	5 206 626,07	
37.07	E	509 903,09	5 206 609,82	
37.08	E	509 883,52	5 206 600,13	
37.09	E	509 865,30	5 206 603,16	
37.10	E	509 855,82	5 206 598,93	
g-38	A	509 854,57	5 206 587,53	2451 m
g-39	A	509 872,77	5 206 511,15	PP, 2427 m
g-40	A	509 882,25	5 206 473,58	2406 m
g-41	A	509 901,98	5 206 394,01	2362 m

COMMISSIONE ITALO-AUSTRIACA PER LA MISURAZIONE E DEMARCAZIONE DEL CONFINE DI STATO
 ÖSTERREICHISCH-ITALIENISCHE KOMMISSION FÜR DIE VERMESSUNG UND VERMARKUNG DER STAATSGRENZE

Elenco delle coordinate dei termini e dei punti di confine
 Koordinatenverzeichnis der Grenzzeichen und Grenzpunkte

Settore/Abschnitt: B

Sezione/Unterabschnitt: g

Pagina/Seite: 4

SIGLA BEZEICH- NUNG	TIPO TYPE	COORDINATE NEL SISTEMA COMUNE KOORDINATEN IM GRENZKOORDINATENSYSTEM		NOTE ANMERKUNGEN
		Y	X	
1	2	3	4	5
g-42	A	509 932,05	5 206 272,53	2359 m
g-43	A	509 968,32	5 206 130,39	PP, 2388 m
g-44	A	509 936,50	5 206 121,42	2388 m
g-45	A	509 883,24	5 206 049,93	2378 m
g-46	A	509 843,70	5 205 946,78	2368 m
46.01	E	509 828,44	5 205 935,29	
46.02	E	509 822,43	5 205 918,91	
46.03	E	509 827,49	5 205 887,46	
g-47	A	509 790,58	5 205 869,97	2347 m
g-48	A	509 776,50	5 205 839,25	2365 m
48.01	E	509 790,41	5 205 813,40	
48.02	E	509 808,91	5 205 797,01	
48.03	E	509 823,61	5 205 785,87	
g-49	A	509 873,67	5 205 787,71	2344 m
49.01	E	509 911,22	5 205 768,61	
49.02	E	509 983,02	5 205 759,87	
g-50	A	510 023,72	5 205 762,77	2325 m
50.01	E	510 067,77	5 205 746,82	
50.02	E	510 109,41	5 205 743,77	
g-51	A	510 125,60	5 205 744,89	2313 m
g-51a	A	510 130,41	5 205 723,28	

COMMISSIONE ITALO-AUSTRIACA PER LA MISURAZIONE E DEMARCAZIONE DEL CONFINE DI STATO
 ÖSTERREICHISCH-ITALIENISCHE KOMMISSION FÜR DIE VERMESSUNG UND VERMARKUNG DER STAATSGRENZE

Elenco delle coordinate dei termini e dei punti di confine
 Koordinatenverzeichnis der Grenzzeichen und Grenzpunkte

Settore/Abschnitt: B

Sezione/Unterabschnitt: G

Pagina/Seite: 5

SIGLA BEZEICH- NUNG	TIPO TYPE	COORDINATE NEL SISTEMA COMUNE KOORDINATEN IM GRENZKOORDINATENSYS- TEM		NOTE ANMERKUNGEN
		Y	X	
1	2	3	4	5
g-51b	A	510 142,02	5 205 713,87	
g-52	A	510 162,03	5 205 693,80	PP, 2288 m
g-52a	A	510 172,30	5 205 679,33	
g-52b	A	510 173,36	5 205 670,37	
g-53	A	510 189,75	5 205 659,56	2299 m
53.01	E	510 193,66	5 205 646,26	
53.02	E	510 199,27	5 205 641,06	
g-54	A	510 225,27	5 205 595,61	2310 m
54.01	E	510 211,49	5 205 576,03	
g-55	A	510 207,62	5 205 556,10	2318 m
55.01	E	510 222,58	5 205 556,01	
g-56	A	510 252,37	5 205 551,30	2311 m
56.01	E	510 293,02	5 205 560,17	
56.02	E	510 307,66	5 205 558,17	
g-57	A	510 325,07	5 205 560,59	2338 m
57.01	E	510 370,41	5 205 552,57	
57.02	E	510 392,03	5 205 539,14	
57.03	E	510 398,49	5 205 540,52	
57.04	E	510 409,99	5 205 540,43	
57.05	E	510 424,44	5 205 537,92	
g-58	A	510 432,01	5 205 532,99	2356 m

COMMISSIONE ITALO-AUSTRIACA PER LA MISURAZIONE E DEMARCAZIONE DEL CONFINE DI STATO
 ÖSTERREICHISCH-ITALIENISCHE KOMMISSION FÜR DIE VERMESSUNG UND VERMARKUNG DER STAATSGRENZE

Elenco delle coordinate dei termini e dei punti di confine
 Koordinatenverzeichnis der Grenzzeichen und Grenzpunkte

Settore/Abschnitt: B

Sezione/Unterabschnitt: G

Pagina/Seite: 6

SIGLA BEZICHHUNG	TIPO TYPE	COORDINATE NEL SISTEMA COMUNE KOORDINATEN IM GRENZKOORDINATENSYSTEM		NOTE ANMERKUNGEN
		Y	X	
1	2	3	4	5
g-59	A	510 457,28	5 205 566,05	2369 m
59.01	E	510 490,02	5 205 554,60	
g-60	A	510 560,15	5 205 553,96	2382 m
g-61	A	510 570,54	5 205 511,10	2389 m
61.01	E	510 556,05	5 205 474,25	
g-62	A	510 590,25	5 205 448,34	2390 m
g-63	A	510 591,60	5 205 373,00	2413 m
g-64	A	510 590,11	5 205 309,95	PP, 2430 m
64.01	E	510 578,02	5 205 310,53	
g-65	A	510 574,05	5 205 238,58	PP, 2454 m
65.01	E	510 578,14	5 205 237,66	
65.02	E	510 577,93	5 205 221,33	
65.03	E	510 589,07	5 205 214,87	
65.04	E	510 563,53	5 205 191,23	
g-66	A	510 545,60	5 205 195,67	PP, 2462 m
g-66a	A	510 526,07	5 205 176,49	
g-66b	B	510 529,41	5 205 141,47	
g-67	B	510 522,49	5 205 138,50	2448 m
g-68	B	510 481,99	5 204 775,71	
g-69	A	510 425,00	5 204 707,75	2759 m
g-70	A	510 504,80	5 204 514,23	2871 m

Settore: B
Abschnitt:

Sezione: g
Unterabschnitt:


Elenco delle coordinate dei termine e dei punti di confine
Koordinatenverzeichnis der Grenzzeichen und Grenzpunkte

Il presente documento di confine consta di 7 pagine.
È stato approvato dalla Commissione italo-austriaca per la misurazione e
demarcazione del confine di Stato il 27 marzo 1984
a Verona

Das vorliegende Grenzdokument besteht aus 7 Seiten;
es wurde von der österreichisch-italienischen Kommission für die Vermes-
sung und Vermarkung der Staatsgrenze am 27 März 1984
in Verona genehmigt.


Il Capo della
Delegazione italiana

Der Leiter der
italienischen Delegation



Il Capo della
Delegazione austriaca

Der Leiter der
österreichischen Delegation



Commissione italo-austriaca per la misurazione e demarcazione
del confine di Stato

"Österreichisch-italienische Kommission für die Vermessung und
Vermarkung der Staatsgrenze"

CONFINE DI STATO ITALO-AUSTRIACO
"ÖSTERREICHISCH-ITALIENISCHE STAATSGRENZE"

Settore:
Abschnitt: **B**

Sezione :
Unterabschnitt: **h**

Elenco delle coordinate dei termini e dei punti di confine
Koordinatenverzeichnis der Grenzzeichen und Grenzpunkte

**COMMISSIONE ITALO-AUSTRIACA PER LA MISURAZIONE E DEMARCAZIONE DEL CONFINE DI STATO
ÖSTERREICHISCH-ITALIENISCHE KOMMISSION FÜR DIE VERMESSUNG UND VERMARKUNG DER STAATSGRENZE**

Elenco delle coordinate dei termini e dei punti di confine
Koordinatenverzeichnis der Grenzzeichen und Grenzpunkte

Settore/Abschnitt: B

Sezione/Unterabschnitt: h

Pagina/Seite: 1

SIGLA BEZEICH- NUNG	TIPO TYPE	COORDINATE NEL SISTEMA COMUNE KOORDINATEN IM GRENZKOORDINATENSYSTEM		NOTE ANMERKUNGEN
		y	x	
		3	4	
1	2	3	4	5
h-1	B	511 319,55	5 197 749,58	3092 m
h-2	B	512 184,34	5 197 363,91	2758 m
h-3	B	513 168,41	5 197 335,21	2898 m
h-4	B	513 590,57	5 197 127,75	3101 m
h-5	B	514 578,49	5 197 022,05	2939 m
h-6	B	514 638,58	5 196 786,55	2774 m
h-7	B	514 637,02	5 196 650,81	2818 m
h-7a	B	514 810,62	5 196 718,37	
h-8	B	514 857,03	5 196 750,65	2720 m
h-8a	B	514 895,14	5 196 710,90	
h-9	B	514 903,38	5 196 677,70	2680 m
h-10	B	514 977,67	5 196 314,88	2590 m
10.01	E	515 000,27	5 196 311,30	
10.02	E	515 008,40	5 196 313,03	
10.03	E	515 011,92	5 196 310,16	
10.04	E	515 019,22	5 196 309,37	
10.05	E	515 032,66	5 196 304,01	
10.06	E	515 043,18	5 196 295,65	
10.07	E	515 049,80	5 196 290,54	
10.08	E	515 071,11	5 196 266,04	
10.09	E	515 060,58	5 196 259,89	

COMMISSIONE ITALO-AUSTRIACA PER LA MISURAZIONE E DEMARCAZIONE DEL CONFINE DI STATO
 ÖSTERREICHISCH-ITALIENISCHE KOMMISSION FÜR DIE VERMESSUNG UND VERMARKUNG DER STAATSGRENZE

Elenco delle coordinate dei termini e dei punti di confine
 Koordinatenverzeichnis der Grenzzeichen und Grenzpunkte

Settore/Abschnitt: B

Sezione/Unterabschnitt: h

Pagina/Seite: 2

SIGLA BEZEICH- NUNG	TIPO TYPE	COORDINATE NEL SISTEMA COMUNE KOORDINATEN IM GRENZKOORDINATENSYS- TEM		NOTE ANMERKUNGEN
		Y	X	
		3	4	
1	2	3	4	5
10.10	E	515 080,89	5 196 249,92	
10.11	E	515 102,68	5 196 242,13	
h-11 I	B	515 111,57	5 196 229,40	2441 m
h-11	D	515 114,55	5 196 228,97	
h-12	B	515 236,06	5 196 031,32	2315 m
h-13	B	515 285,40	5 195 909,62	2251 m
13.01	E	515 287,94	5 195 890,20	
13.02	E	515 284,64	5 195 876,40	
13.03	E	515 278,64	5 195 853,09	
13.04	E	515 262,12	5 195 840,96	
h-14	B	515 252,87	5 195 838,58	2244 m
h-15	B	515 154,41	5 195 702,74	2213 m
h-16	B	515 130,36	5 195 637,81	2201 m
h-16a	B	515 117,37	5 195 620,24	
h-17	B	515 083,11	5 195 556,87	2175 m
17.01	E	515 097,22	5 195 537,85	
17.02	E	515 101,96	5 195 528,83	
h-18	B	515 144,12	5 195 495,71	2152 m
h-18a	B	515 158,92	5 195 481,89	
h-19	B	515 231,90	5 195 403,12	2112 m
h-20	B	515 264,53	5 195 397,47	2101 m

COMMISSIONE ITALO-AUSTRIACA PER LA MISURAZIONE E DEMARCAZIONE DEL CONFINE DI STATO
 ÖSTERREICHISCH-ITALIENISCHE KOMMISSION FÜR DIE VERMESSUNG UND VERMARKUNG DER STAATSGRENZE

Elenco delle coordinate dei termini e dei punti di confine
 Koordinatenverzeichnis der Grenzzeichen und Grenzpunkte

Settore/Abschnitt: B

Sezione/Unterabschnitt: h

Pagina/Seite: 3

SIGLA BEZEICH- NUNG	TIPO TYPE	COORDINATE NEL SISTEMA COMUNE KOORDINATEN IM GRENZKOORDINATENSYS- TEM		NOTE ANMERKUNGEN
		y	x	
1	2	3	4	5
h-20a	B	515 307,59	5 195 367,20	
h-21	A	515 336,33	5 195 334,33	2048 m.
h-21a	A	515 327,91	5 195 292,85	
h-22	A	515 332,89	5 195 271,36	PP, 2058 m
22.01	E	515 339,08	5 195 272,90	
22.02	E	515 349,66	5 195 269,55	
h-23	A	515 375,78	5 195 272,91	2054 m
—	—	—	—	
h-24	A	515 405,04	5 195 232,77	PP, 2052 m
h-25	A	515 386,60	5 195 211,70	2050 m
h-26	A	515 387,41	5 195 185,69	2051 m
26.01	E	515 408,18	5 195 179,21	
26.02	E	515 418,14	5 195 173,70	
h-27	A	515 428,92	5 195 172,94	2054 m
h-28	B	515 431,96	5 195 156,18	2054 m
28.01	E	515 420,04	5 195 150,13	
h-29	A	515 404,69	5 195 129,00	2065 m
h-30	A	515 405,67	5 195 105,17	2079 m
30.01	E	515 401,89	5 195 101,61	
30.02	E	515 392,65	5 195 102,32	
30.03	E	515 379,05	5 195 097,45	

COMMISSIONE ITALO-AUSTRIACA PER LA MISURAZIONE E DEMARCAZIONE DEL CONFINE DI STATO
 ÖSTERREICHISCH-ITALIENISCHE KOMMISSION FÜR DIE VERMESSUNG UND VERMARKUNG DER STAATSGRENZE

Elenco delle coordinate dei termini e dei punti di confine
 Koordinatenverzeichnis der Grenzzeichen und Grenzpunkte

Settore/Abschnitt: B

Sezione/Unterabschnitt: h

Pagina/Seite: 4

SIGLA BEZEICH- NUNG	TIPO TYPE	COORDINATE NEL SISTEMA COMUNE KOORDINATEN IM GRENZKOORDINATENSYS- TEM		NOTE ANMERKUNGEN
		y	x	
		3	4	
1	2	3	4	5
30.04	E	515 364,55	5 195 101,11	
h-30a	A	515 347,47	5 195 104,07	2084 m
30.05	E	515 335,89	5 195 108,31	
30.06	E	515 325,69	5 195 101,06	
30.07	E	515 308,32	5 195 097,34	
30.08	E	515 281,14	5 195 089,97	
h-31	A	515 268,85	5 195 075,14	2076 m
h-32	B	515 273,91	5 194 999,97	PP, 2053 m
h-32a	A	515 288,87	5 194 985,64	
h-33	B	515 295,52	5 194 979,27	2052 m
h-33a	A	515 297,22	5 194 959,18	
33.01	E	515 295,64	5 194 954,11	
33.02	E	515 291,37	5 194 945,67	
h-34	A	515 287,12	5 194 940,19	PP, 2059 m
34.01	E	515 301,84	5 194 932,14	
34.02	E	515 321,20	5 194 928,79	
34.03	E	515 335,72	5 194 928,49	
34.04	E	515 352,25	5 194 928,94	
34.05	E	515 372,78	5 194 931,29	
h-35	A	515 382,33	5 194 933,57	2054 m
h-36	A	515 402,88	5 194 903,73	2066 m

60

k

COMMISSIONE ITALO-AUSTRIACA PER LA MISURAZIONE E DEMARCAZIONE DEL CONFINE DI STATO
 ÖSTERREICHISCH-ITALIENISCHE KOMMISSION FÜR DIE VERMESSUNG UND VERMARKUNG DER STAATSGRENZE

Elenco delle coordinate dei termini e dei punti di confine
 Koordinatenverzeichnis der Grenzzeichen und Grenzpunkte

Settore/Abschnitt: B

Sezione/Unterabschnitt: h

Pagina/Seite: 5

SIGLA BEZEICH- NUNG	TIPO TYPE	COORDINATE NEL SISTEMA COMUNE KOORDINATEN IM GRENZKOORDINATENSYSTEM		NOTE ANMERKUNGEN
		y	x	
		3	4	
1	2	3	4	5
h-37	A	515 470,80	5 194 897,94	2072 m
h-38	A	515 556,39	5 194 890,29	PT 2034, 2091 m
h-39	A	515 565,25	5 194 854,38	2099 m
h-40	A	515 539,80	5 194 807,61	2105 m
h-41	A	515 591,40	5 194 676,74	2126 m
h-42	B	515 670,40	5 194 555,27	2201 m
h-43	B	515 705,62	5 194 503,41	PP, 2234 m
h-44	B	515 767,84	5 194 411,24	2300 m
44.01	E	515 777,52	5 194 398,16	
44.02	E	515 787,60	5 194 382,29	
44.03	E	515 797,06	5 194 372,40	
44.04	E	515 811,78	5 194 364,35	
44.05	E	515 844,84	5 194 343,62	
44.06	E	515 867,11	5 194 331,02	
44.07	E	515 875,72	5 194 321,02	
44.08	E	515 880,35	5 194 313,00	
44.09	E	515 879,72	5 194 293,22	
44.10	E	515 896,63	5 194 261,57	
h-45	A	515 903,59	5 194 246,01	2491 m
h-46	B	516 043,95	5 194 029,08	2555 m
h-47	A	516 429,03	5 193 648,74	2673 m

COMMISSIONE ITALO-AUSTRIACA PER LA MISURAZIONE E DEMARCAZIONE DEL CONFINE DI STATO
 ÖSTERREICHISCH-ITALIENISCHE KOMMISSION FÜR DIE VERMESSUNG UND VERMARKUNG DER STAATSGRENZE

Elenco delle coordinate dei termini e dei punti di confine
 Koordinatenverzeichnis der Grenzzeichen und Grenzpunkte

Settore/Abschnitt: B

Sezione/Unterabschnitt: h

Pagina/Seite: 6

SIGLA BEZEICH- NUNG	TIPO TYPE	COORDINATE NEL SISTEMA COMUNE KOORDINATEN IM GRENZKOORDINATENSYS- TEM		NOTE ANMERKUNGEN
		Y	X	
1	2	3	4	5
h-48	A	516 497,93	5 193 456,96	2700 m
h-49	A	516 705,40	5 193 429,58	2727 m
h-50	A	516 843,54	5 193 793,87	2549 m
h-51	A	516 849,93	5 193 841,26	
h-52	A	516 874,04	5 193 926,34	2609 m
h-53	A	517 007,06	5 194 108,64	2729 m
h-54	A	517 215,83	5 193 993,57	2675 m
h-55	A	517 376,00	5 193 997,78	2665 m
h-55a	B	517 387,17	5 193 998,73	
h-56	A	517 445,14	5 193 973,83	2678 m
h-57	A	517 713,73	5 194 152,58	2690 m
h-58	A	517 875,64	5 194 451,79	2681 m
h-59	A	518 004,76	5 194 546,02	2643 m
h-59a	B	518 047,13	5 194 986,35	
h-59b	B	518 060,82	5 195 067,18	
h-59c	B	518 056,18	5 195 096,46	
h-60	B	518 074,06	5 195 099,09	2836 m
h-61	A	518 531,06	5 195 338,64	2820 m
h-62	B	518 747,68	5 195 115,33	2708 m
62.01	E	518 749,02	5 195 109,41	
62.02	E	518 791,52	5 195 104,09	

COMMISSIONE ITALO-AUSTRIACA PER LA MISURAZIONE E DEMARCAZIONE DEL CONFINE DI STATO
 ÖSTERREICHISCH-ITALIENISCHE KOMMISSION FÜR DIE VERMESSUNG UND VERMARKUNG DER STAATSGRENZE

Elenco delle coordinate dei termini e dei punti di confine
 Koordinatenverzeichnis der Grenzzeichen und Grenzpunkte

Settore/Abschnitt: B

Sezione/Unterabschnitt: h

Pagina/Seite: 7

SIGLA BEZEICH- NUNG	TIPO TYPE	COORDINATE NEL SISTEMA COMUNE KOORDINATEN IM GRENZKOORDINATENSYSTEM		NOTE ANMERKUNGEN
		y	x	
1	2	3	4	5
62.03	E	518 812,03	5 195 105,50	
62.04	E	518 824,06	5 195 109,10	
h-63	D	518 843,12	5 195 105,27	
h-63 ⁿ O	B	518 843,44	5 195 107,50	2604 m
h-64	B	518 978,69	5 195 133,26	2515 m
h-64a	B	518 993,55	5 195 136,20	
64.01	E	519 037,03	5 195 119,30	
64.02	E	519 075,57	5 195 091,98	
64.03	E	519 090,53	5 195 096,86	
64.04	E	519 120,98	5 195 075,70	
64.05	E	519 183,66	5 195 049,80	
h-65	B	519 210,03	5 195 030,38	2386 m
h-66	A	519 258,45	5 195 038,94	2386 m
66.01	E	519 270,15	5 195 048,98	
66.02	E	519 294,47	5 195 060,59	
66.03	E	519 316,34	5 195 066,61	
66.04	E	519 333,92	5 195 076,13	
h-67	A	519 357,68	5 195 091,10	2375 m
67.01	E	519 413,74	5 195 077,43	
67.02	E	519 418,41	5 195 066,74	
h-68	A	519 458,87	5 195 047,27	2347 m

COMMISSIONE ITALO-AUSTRIACA PER LA MISURAZIONE E DEMARCAZIONE DEL CONFINE DI STATO
 ÖSTERREICHISCH-ITALIENISCHE KOMMISSION FÜR DIE VERMESSUNG UND VERMARKUNG DER STAATSGRENZE

Elenco delle coordinate dei termini e dei punti di confine
 Koordinatenverzeichnis der Grenzzeichen und Grenzpunkte

Settore/Abschnitt: B

Sezione/Unterabschnitt: h

Pagina/Seite: 8

SIGLA BEZEICH- NUNG	TIPO TYPE	COORDINATE NEL SISTEMA COMUNE KOORDINATEN IM GRENZKOORDINATENSYS- TEM		NOTE ANMERKUNGEN
		y	x	
1	2	3	4	5
h-69	A	519 480,36	5 195 052,20	2340 m
h-69a	B	519 498,14	5 195 045,75	
h-70	A	519 511,65	5 195 025,42	2332 m
h-71	A	519 581,08	5 195 028,53	PP, 2318 m
h-72	A	519 655,38	5 195 040,76	2289 m
72.01	E	519 659,62	5 195 033,58	
72.02	E	519 664,24	5 195 030,10	
72.03	E	519 664,20	5 195 026,89	
h-73	A	519 672,00	5 195 012,59	2286 m
h-74	A	519 746,69	5 194 978,95	2257 m
h-75	A	519 821,83	5 194 934,49	2221 m
h-76	A	519 869,06	5 194 927,48	2205 m
h-77	A	519 906,41	5 194 875,30	2209 m
h-78	A	519 932,98	5 194 872,30	2209 m
78.01	E	519 944,15	5 194 877,09	
78.02	E	519 951,99	5 194 880,21	
h-79	A	519 965,49	5 194 894,43	2218 m
h-79a	A	519 990,35	5 194 897,56	
79.01	E	520 004,75	5 194 906,78	
79.02	E	520 019,99	5 194 912,44	
79.03	E	520 022,63	5 194 919,95	

COMMISSIONE ITALO-AUSTRIACA PER LA MISURAZIONE E DEMARCAZIONE DEL CONFINE DI STATO
 ÖSTERREICHISCH-ITALIENISCHE KOMMISSION FÜR DIE VERMESSUNG UND VERMARKUNG DER STAATSGRENZE

Elenco delle coordinate dei termini e dei punti di confine
 Koordinatenverzeichnis der Grenzzeichen und Grenzpunkte

Settore/Abschnitt: B

Sezione/Unterabschnitt: h

Pagina/Seite: 9

SIGLA BEZICHHUNG	TIPO TYPE	COORDINATE NEL SISTEMA COMUNE KOORDINATEN IM GRENZKOORDINATENSYSTEM		NOTE ANMERKUNGEN
		Y	X	
1	2	3	4	5
79.04	E	520 032,44	5 194 928,88	
79.05	E	520 033,48	5 194 933,69	
h-80	A	520 050,11	5 194 951,42	2235 m
h-81	B	520 115,57	5 194 894,18	PP, 2276 m
h-81a	A	520 140,34	5 194 887,54	
h-81b	B	520 154,43	5 194 897,21	
h-81c	B	520 169,02	5 194 895,04	
h-82	A	520 184,49	5 194 886,47	2289 m
h-82a	B	520 199,44	5 194 891,68	
h-83	A	520 218,36	5 194 932,11	2324 m
h-84	A	520 245,62	5 194 944,72	2343 m
h-85	A	520 288,52	5 194 941,22	2365 m
h-86	A	520 326,69	5 194 938,92	2382 m
h-87	A	520 360,84	5 194 961,80	2387 m
87.01	E	520 401,52	5 194 939,33	
87.02	E	520 439,52	5 194 902,92	
87.03	E	520 447,56	5 194 888,94	
h-88	A	520 449,98	5 194 879,37	2422 m
88.01	E	520 474,19	5 194 869,69	
88.02	E	520 493,15	5 194 844,83	
88.03	E	520 519,39	5 194 821,11	

COMMISSIONE ITALO-AUSTRIACA PER LA MISURAZIONE E DEMARCAZIONE DEL CONFINE DI STATO
 ÖSTERREICHISCH-ITALIENISCHE KOMMISSION FÜR DIE VERMESSUNG UND VERMARKUNG DER STAATSGRENZE

Elenco delle coordinate dei termini e dei punti di confine
 Koordinatenverzeichnis der Grenzzeichen und Grenzpunkte

Settore/Abschnitt: B

Sezione/Unterabschnitt: h

Pagina/Seite: 10

SIGLA BEZEICH- NUNG	TIPO TYPE	COORDINATE NEL SISTEMA COMUNE KOORDINATEN IM GRENZKOORDINATENSYS- TEM		NOTE ANMERKUNGEN
		Y	X	
		3	4	
1	2	3	4	5
88.04	E	520 540,16	5 194 809,75	
88.05	E	520 551,01	5 194 806,87	
88.06	E	520 560,79	5 194 806,91	
88.07	E	520 584,11	5 194 791,27	
88.08	E	520 589,86	5 194 778,63	
88.09	E	520 599,40	5 194 777,98	
h-89	A	520 606,40	5 194 768,54	PP , 2490 m
h-89a	B	520 610,63	5 194 760,77	
h-89b	A	520 638,98	5 194 760,59	
h-90	A	520 931,20	5 194 631,42	2662 m
h-91	A	520 986,14	5 194 460,65	2641 m
h-92	A	521 059,66	5 194 278,66	2709 m
h-93	A	521 198,16	5 194 168,54	2700 m
h-93a	B	521 226,94	5 194 148,74	
h-94	B	521 229,91	5 194 130,07	2703 m
h-95	A	521 191,78	5 193 757,13	2741 m
h-96	A	521 071,20	5 193 447,11	2740 m
96.01	E	521 091,35	5 193 416,29	
96.02	E	521 094,61	5 193 406,65	
96.03	E	521 091,77	5 193 382,61	
96.04	E	521 099,11	5 193 368,50	

COMMISSIONE ITALO-AUSTRIACA PER LA MISURAZIONE E DEMARCAZIONE DEL CONFINE DI STATO
 ÖSTERREICHISCH-ITALIENISCHE KOMMISSION FÜR DIE VERMESSUNG UND VERMARKUNG DER STAATSGRENZE

Elenco delle coordinate dei termini e dei punti di confine
 Koordinatenverzeichnis der Grenzzeichen und Grenzpunkte

Settore/Abschnitt: B

Sezione/Unterabschnitt: h

Pagina/Seite: 11

SIGLA BEZEICH- NUNG	TIPO TYPE	COORDINATE NEL SISTEMA COMUNE KOORDINATEN IM GRENZKOORDINATENSYS- TEM		NOTE ANMERKUNGEN
		y	x	
		3	4	
1	2	3	4	5
h-97	B	521 106,08	5 193 344,39	2717 m
97.01	E	521 111,09	5 193 333,53	
97.02	E	521 108,32	5 193 324,06	
97.03	E	521 122,39	5 193 311,83	
97.04	E	521 133,92	5 193 297,64	
97.05	E	521 140,01	5 193 280,58	
h-98	A	521 211,75	5 193 244,44	2719 m
98.01	E	521 232,35	5 193 247,22	
h-99	A	521 250,94	5 193 246,03	2702 m
h-100	A	521 314,76	5 193 181,06	2658 m
100.01	E	521 322,49	5 193 186,32	
h-101	A	521 350,50	5 193 180,03	2644 m
h-102	A	521 412,30	5 193 112,49	2620 m
h-103	A	521 435,46	5 193 112,16	2622 m
103.01	E	521 439,67	5 193 101,62	
103.02	E	521 427,95	5 193 064,97	
103.03	E	521 438,23	5 193 052,79	
h-104	A	521 434,48	5 193 042,78	2617 m
104.01	E	521 432,93	5 193 007,07	
104.02	E	521 440,47	5 192 991,93	
104.03	E	521 454,36	5 192 974,46	

COMMISSIONE ITALO-AUSTRIACA PER LA MISURAZIONE E DEMARCAZIONE DEL CONFINE DI STATO
 ÖSTERREICHISCH-ITALIENISCHE KOMMISSION FÜR DIE VERMESSUNG UND VERMARKUNG DER STAATSGRENZE

Elenco delle coordinate dei termini e dei punti di confine
 Koordinatenverzeichnis der Grenzzeichen und Grenzpunkte

Settore/Abschnitt: B

Sezione/Unterabschnitt: h

Pagina/Seite: 12

SIGLA BEZEICH- NUNG	TIPO TYPE	COORDINATE NEL SISTEMA COMUNE		NOTE ANMERKUNGEN
		KOORDINATEN IM GRENZKOORDINATENSYSYEM		
		Y	X	
1	2	3	4	5
104.04	E	521 462,91	5 192 967,40	
104.05	E	521 475,19	5 192 954,19	
104.06	E	521 479,75	5 192 946,24	
104.07	E	521 485,38	5 192 942,66	
104.08	E	521 493,65	5 192 932,60	
104.09	E	521 513,35	5 192 931,02	
104.10	E	521 541,02	5 192 902,20	
104.11	E	521 550,16	5 192 897,41	
104.12	E	521 596,91	5 192 889,97	
104.13	E	521 615,43	5 192 887,98	
104.14	E	521 628,62	5 192 882,24	
104.15	E	521 639,49	5 192 862,40	
104.16	E	521 656,34	5 192 853,25	
104.17	E	521 673,49	5 192 847,82	
104.18	E	521 678,20	5 192 847,11	
h-105	A	521 690,35	5 192 832,34	2611 m
105.01	E	521 697,36	5 192 826,96	
105.02	E	521 699,42	5 192 822,69	
105.03	E	521 705,41	5 192 817,87	
105.04	E	521 720,54	5 192 812,31	
105.05	E	521 740,17	5 192 800,20	

COMMISSIONE ITALO-AUSTRIACA PER LA MISURAZIONE E DEMARCAZIONE DEL CONFINE DI STATO
 ÖSTERREICHISCH-ITALIENISCHE KOMMISSION FÜR DIE VERMESSUNG UND VERMARKUNG DER STAATSGRENZE

Elenco delle coordinate dei termini e dei punti di confine
 Koordinatenverzeichnis der Grenzzeichen und Grenzpunkte

Settore/Abschnitt: B

Sezione/Unterabschnitt: h

Pagina/Seite: 13

SIGLA BEZEICH- NUNG	TIPO TYPE	COORDINATE NEL SISTEMA COMUNE KOORDINATEN IM GRENZKOORDINATENSYSTEM		NOTE ANMERKUNGEN
		Y	X	
1	2	3	4	5
105.06	E	521 767,40	5 192 792,74	
105.07	E	521 785,86	5 192 790,57	
h-106	A	521 796,20	5 192 784,34	2586 m
106.01	E	521 806,61	5 192 777,78	
106.02	E	521 841,97	5 192 779,51	
106.03	E	521 845,91	5 192 785,08	
106.04	E	521 857,36	5 192 785,34	
h-107	A	521 870,14	5 192 799,39	2604 m
107.01	E	521 872,62	5 192 799,07	
107.02	E	521 875,47	5 192 799,64	
107.03	E	521 884,44	5 192 802,29	
107.04	E	521 891,41	5 192 801,58	
107.05	E	521 901,56	5 192 803,70	
107.06	E	521 907,50	5 192 806,98	
107.07	E	521 913,29	5 192 808,16	
107.08	E	521 925,81	5 192 810,60	
107.09	E	521 935,47	5 192 811,16	
107.10	E	521 942,43	5 192 805,07	
107.11	E	521 980,13	5 192 767,93	
107.12	E	521 987,44	5 192 765,19	
h-108	A	522 008,18	5 192 749,99	2601 m

COMMISSIONE ITALO-AUSTRIACA PER LA MISURAZIONE E DEMARCAZIONE DEL CONFINE DI STATO
 ÖSTERREICHISCH-ITALIENISCHE KOMMISSION FÜR DIE VERMESSUNG UND VERMARKUNG DER STAATSGRENZE

Elenco delle coordinate dei termini e dei punti di confine
 Koordinatenverzeichnis der Grenzzeichen und Grenzpunkte

Settore/Abschnitt: B

Sezione/Unterabschnitt: h

Pagina/Seite: 14

SIGLA BEZEICH- NUNG	TIPO TYPE	COORDINATE NEL SISTEMA COMUNE KOORDINATEN IM GRENZKOORDINATENSYS- TEM		NOTE ANMERKUNGEN
		y	x	
		3	4	
1	2	3	4	5
108.01	E	522 012,22	5 192 742,24	
108.02	E	522 042,85	5 192 732,67	
108.03	E	522 064,59	5 192 709,27	
108.04	E	522 085,95	5 192 694,84	
108.05	E	522 136,66	5 192 656,02	
108.06	E	522 144,87	5 192 639,42	
108.07	E	522 154,42	5 192 631,97	
108.08	E	522 169,21	5 192 620,73	
108.09	E	522 187,14	5 192 593,18	
108.10	E	522 191,32	5 192 580,93	
108.11	E	522 202,08	5 192 577,64	
108.12	E	522 215,68	5 192 556,33	
108.13	E	522 228,10	5 192 537,52	
h-109	A	522 237,04	5 192 517,53	2682 m
109.01	E	522 244,98	5 192 512,97	
109.02	E	522 266,84	5 192 507,77	
h-110	A	522 328,63	5 192 496,51	PP, 2710 m
110.01	E	522 325,51	5 192 483,57	
110.02	E	522 328,50	5 192 470,74	
110.03	E	522 327,79	5 192 459,72	
110.04	E	522 325,91	5 192 452,96	

COMMISSIONE ITALO-AUSTRIACA PER LA MISURAZIONE E DEMARCAZIONE DEL CONFINE DI STATO
 ÖSTERREICHISCH-ITALIENISCHE KOMMISSION FÜR DIE VERMESSUNG UND VERMARKUNG DER STAATSGRENZE

Elenco delle coordinate dei termini e dei punti di confine
 Koordinatenverzeichnis der Grenzzeichen und Grenzpunkte

Settore/Abschnitt: B

Sezione/Unterabschnitt: h

Pagina/Seite: 15

SIGLA BEZEICH- NUNG	TIPO TYPE	COORDINATE NEL SISTEMA COMUNE KOORDINATEN IM GRENZKOORDINATENSYS- TEM		NOTE ANMERKUNGEN
		y	x	
		3	4	
1	2	3	4	5
110.05	E	522 325,65	5 192 446,39	
110.06	E	522 327,12	5 192 439,40	
110.07	E	522 326,19	5 192 431,29	
110.08	E	522 326,49	5 192 421,80	
h-111	A	522 326,56	5 192 418,75	2701 m
111.01	E	522 322,64	5 192 415,68	
111.02	E	522 314,87	5 192 414,04	
111.03	E	522 284,91	5 192 411,06	
h-112	A	522 278,46	5 192 411,68	2688 m
h-113	A	522 248,52	5 192 370,07	2670 m
113.01	E	522 215,44	5 192 389,81	
h-114	A	522 206,28	5 192 385,79	2665 m
h-115	A	522 188,66	5 192 275,84	2646 m
115.01	E	522 197,22	5 192 274,36	
115.02	E	522 209,30	5 192 250,93	
115.03	E	522 209,51	5 192 244,21	
115.04	E	522 191,48	5 192 227,47	
115.05	E	522 199,79	5 192 214,22	
115.06	E	522 199,77	5 192 204,94	
115.07	E	522 190,78	5 192 196,51	
h-116	A	522 190,03	5 192 190,85	2631 m

COMMISSIONE ITALO-AUSTRIACA PER LA MISURAZIONE E DEMARCAZIONE DEL CONFINE DI STATO
 ÖSTERREICHISCH-ITALIENISCHE KOMMISSION FÜR DIE VERMESSUNG UND VERMARKUNG DER STAATSGRENZE

Elenco delle coordinate dei termini e dei punti di confine
 Koordinatenverzeichnis der Grenzzeichen und Grenzpunkte

Settore/Abschnitt: B

Sezione/Unterabschnitt: h

Pagina/Seite: 16

SIGLA BEZEICH- NUNG	TIPO TYPE	COORDINATE NEL SISTEMA COMUNE KOORDINATEN IM GRENZKOORDINATENSYSYEM		NOTE ANMERKUNGEN
		y	x	
1	2	3	4	5
116.01	E	522 201,71	5 192 163,14	
116.02	E	522 213,36	5 192 156,53	
h-117	A	522 222,04	5 192 145,19	2625 m
117.01	E	522 221,27	5 192 133,13	
117.02	E	522 241,02	5 192 097,71	
117.03	E	522 256,37	5 192 091,79	
h-118	A	522 258,14	5 192 082,72	PP, 2629 m
h-119	A	522 269,03	5 191 962,70	2582 m
119.01	E	522 261,70	5 191 949,39	
119.02	E	522 263,58	5 191 927,85	
119.03	E	522 256,52	5 191 887,23	
119.04	E	522 247,82	5 191 875,03	
119.05	E	522 233,66	5 191 872,94	
119.06	E	522 235,06	5 191 868,14	
119.07	E	522 232,65	5 191 862,30	
119.08	E	522 232,97	5 191 858,47	
119.09	E	522 223,98	5 191 853,79	
119.10	E	522 233,69	5 191 848,95	
h-120	A	522 238,86	5 191 839,99	2542 m
120.01	E	522 240,23	5 191 835,99	
120.02	E	522 230,91	5 191 813,77	

COMMISSIONE ITALO-AUSTRIACA PER LA MISURAZIONE E DEMARCAZIONE DEL CONFINE DI STATO
 ÖSTERREICHISCH-ITALIENISCHE KOMMISSION FÜR DIE VERMESSUNG UND VERMARKUNG DER STAATSGRENZE

Elenco delle coordinate dei termini e dei punti di confine
 Koordinatenverzeichnis der Grenzzeichen und Grenzpunkte

Settore/Abschnitt: B

Sezione/Unterabschnitt: h

Pagina/Seite: 17

SIGLA BEZEICH- NUNG	TIPO TYPE	COORDINATE NEL SISTEMA COMUNE KOORDINATEN IM GRENZKOORDINATENSYSYEM		NOTE ANMERKUNGEN
		Y	X	
		3	4	
1	2	3	4	5
120.03	E	522 240,59	5 191 797,60	
120.04	E	522 237,75	5 191 788,95	
120.05	E	522 232,75	5 191 791,05	
120.06	E	522 234,49	5 191 783,70	
120.07	E	522 231,07	5 191 778,11	
120.08	E	522 220,26	5 191 771,19	
120.09	E	522 217,06	5 191 760,43	
120.10	E	522 218,27	5 191 758,42	
120.11	E	522 207,02	5 191 755,95	
120.12	E	522 203,43	5 191 753,66	
120.13	E	522 197,82	5 191 749,45	
120.14	E	522 188,63	5 191 742,17	
120.15	E	522 182,35	5 191 740,94	
120.16	E	522 173,61	5 191 728,95	
120.17	E	522 165,47	5 191 703,66	
120.18	E	522 161,80	5 191 698,75	
h-121	A	522 162,29	5 191 689,24	2629 m
121.01	E	522 173,60	5 191 650,06	
121.02	E	522 168,86	5 191 643,06	
121.03	E	522 163,97	5 191 641,57	
121.04	E	522 166,35	5 191 629,08	

COMMISSIONE ITALO-AUSTRIACA PER LA MISURAZIONE E DEMARCAZIONE DEL CONFINE DI STATO
 ÖSTERREICHISCH-ITALIENISCHE KOMMISSION FÜR DIE VERMESSUNG UND VERMARKUNG DER STAATSGRENZE

Elenco delle coordinate dei termini e dei punti di confine

Koordinatenverzeichnis der Grenzzeichen und Grenzpunkte

Settore/Abschnitt: B

Sezione/Unterabschnitt: h

Pagina/Seite: 18

SIGLA BEZEICH- NUNG	TIPO TYPE	COORDINATE NEL SISTEMA COMUNE KOORDINATEN IM GRENZKOORDINATENSYSTEM		NOTE ANMERKUNGEN
		Y	X	
1	2	3	4	5
121.05	E	522 157,88 ✓	5 191 614,84 ✓	
h-122	A	522 163,83 ✓	5 191 595,21 ✓	2616 m
h-123	A	522 134,73 ✓	5 191 583,85 ✓	2627 m
123.01	E	522 140,38 ✓	5 191 581,12	
123.02	E	522 143,95 ✓	5 191 574,31	
123.03	E	522 153,33 ✓	5 191 567,94	
123.04	E	522 161,71 ✓	5 191 554,96	
123.05	E	522 167,47 ✓	5 191 553,14	
123.06	E	522 170,70 ✓	5 191 539,59	
h-123a	B	522 181,12 ✓	5 191 528,73 ✓	2606 m
h-123b	B	522 177,19 ✓	5 191 524,69 ✓	2605 m
h-124	B	522 172,91 ✓	5 191 503,98 ✓	2594 m
124.01	E	522 175,37 ✓	5 191 498,62 ✓	
124.02	E	522 189,03 ✓	5 191 490,54 ✓	
124.03	E	522 192,56 ✓	5 191 466,80 ✓	
124.04	E	522 198,65 ✓	5 191 451,39 ✓	
124.05	E	522 204,02 ✓	5 191 441,30 ✓	
124.06	E	522 197,88 ✓	5 191 434,20 ✓	
124.07	E	522 217,91 ✓	5 191 402,26 ✓	
124.08	E	522 216,54 ✓	5 191 398,98 ✓	
124.09	E	522 219,94 ✓	5 191 388,22 ✓	

COMMISSIONE ITALO-AUSTRIACA PER LA MISURAZIONE E DEMARCAZIONE DEL CONFINE DI STATO
 ÖSTERREICHISCH-ITALIENISCHE KOMMISSION FÜR DIE VERMESSUNG UND VERMARKUNG DER STAATSGRENZE

Elenco delle coordinate dei termini e dei punti di confine
 Koordinatenverzeichnis der Grenzzeichen und Grenzpunkte

Settore/Abschnitt: B

Sezione/Unterabschnitt: h

Pagina/Seite: 19

SIGLA BEZICHHUNG	TIPO TYPE	COORDINATE NEL SISTEMA COMUNE KOORDINATEN IM GRENZKOORDINATENSYSTEM		NOTE ANMERKUNGEN
		Y	X	
1	2	3	4	5
124.10	E	522 230,80	5 191 378,23	
124.11	E	522 235,76	5 191 365,47	
124.12	E	522 241,61	5 191 356,77	
124.13	E	522 244,72	5 191 338,99	
124.14	E	522 248,79	5 191 339,45	
124.15	E	522 256,17	5 191 335,36	
124.16	E	522 262,46	5 191 329,84	
124.17	E	522 271,12	5 191 327,82	
124.18	E	522 270,06	5 191 314,04	
124.19	E	522 287,94	5 191 292,92	
124.20	E	522 300,15	5 191 282,61	
124.21	E	522 310,38	5 191 269,87	
124.22	E	522 313,45	5 191 262,23	
h-125	A	522 306,21	5 191 242,57	2588 m
h-126	A	522 346,03	5 190 791,05	2718 m
h-127	B	522 551,89	5 190 726,68	2700 m
h-128	A	522 706,35	5 190 555,67	pp, 2774 m
h-129	A	522 650,52	5 190 083,96	2755 m
h-130	A	522 896,88	5 190 060,36	2644 m
h-131	A	523 446,19	5 189 913,75	2735 m
h-132	A	523 367,52	5 189 378,06	2627 m

COMMISSIONE ITALO-AUSTRIACA PER LA MISURAZIONE E DEMARCAZIONE DEL CONFINE DI STATO
 ÖSTERREICHISCH-ITALIENISCHE KOMMISSION FÜR DIE VERMESSUNG UND VERMARKUNG DER STAATSGRENZE

Elenco delle coordinate dei termini e dei punti di confine
 Koordinatenverzeichnis der Grenzzeichen und Grenzpunkte

Settore/Abschnitt: B

Sezione/Unterabschnitt: h

Pagina/Seite: 20

SIGLA BEZEICH- NUNG	TIPO TYPE	COORDINATE NEL SISTEMA COMUNE KOORDINATEN IM GRENZKOORDINATENSYSIEM		NOTE ANMERKUNGEN
		Y	X	
		3	4	
1	2	3	4	5
h-133	A	523 420,75	5 188 968,99	2683 m
h-134	A	522 649,59	5 188 192,12	PP, 2494 m
134.01	E	522 635,69	5 188 179,90	
134.02	E	522 625,19	5 188 168,54	
134.03	E	522 624,61	5 188 132,76	
134.04	E	522 617,38	5 188 112,38	
134.05	E	522 601,18	5 188 085,93	
134.06	E	522 579,86	5 188 073,83	
h-135	A	522 574,76	5 188 067,33	PP, 2450 m
h-136	A	522 478,43	5 187 988,69	2399 m
136.01	E	522 471,87	5 187 986,83	
136.02	E	522 439,10	5 187 971,02	
h-137	A	522 432,97	5 187 961,35	2379 m
h-138	A	522 393,68	5 187 855,99	
138.01	E	522 382,90	5 187 851,72	
138.02	E	522 370,15	5 187 834,12	
138.03	E	522 357,66	5 187 826,75	
138.04	E	522 341,28	5 187 809,50	
138.05	E	522 326,50	5 187 792,31	
138.06	E	522 304,51	5 187 780,90	
138.07	E	522 294,34	5 187 765,13	

COMMISSIONE ITALO-AUSTRIACA PER LA MISURAZIONE E DEMARCAZIONE DEL CONFINE DI STATO
 ÖSTERREICHISCH-ITALIENISCHE KOMMISSION FÜR DIE VERMESSUNG UND VERMARKUNG DER STAATSGRENZE

Elenco delle coordinate dei termini e dei punti di confine
 Koordinatenverzeichnis der Grenzzeichen und Grenzpunkte

Settore/Abschnitt: B

Sezione/Unterabschnitt: h

Pagina/Seite: 21

SIGLA BEZEICH- NUNG	TIPO TYPE	COORDINATE NEL SISTEMA COMUNE KOORDINATEN IM GRENZKOORDINATENSYS- TEM		NOTE ANMERKUNGEN
		y	x	
		3	4	
1	2	3	4	5
138.08	E	522 289,04	5 187 761,13	
138.09	E	522 284,54	5 187 754,43	
138.10	E	522 275,33	5 187 745,96	
138.11	E	522 271,40	5 187 743,19	
138.12	E	522 251,16	5 187 728,81	
138.13	E	522 238,76	5 187 722,12	
138.14	E	522 227,62	5 187 719,83	
138.15	E	522 215,43	5 187 716,34	
138.16	E	522 192,27	5 187 710,02	
138.17	E	522 171,83	5 187 704,92	
138.18	E	522 164,61	5 187 705,50	
138.19	E	522 159,61	5 187 702,05	
138.20	E	522 143,22	5 187 702,75	
138.21	E	522 136,78	5 187 694,57	
138.22	E	522 131,10	5 187 693,15	
138.23	E	522 121,68	5 187 681,32	
138.24	E	522 113,87	5 187 678,14	
138.25	E	522 109,67	5 187 669,30	
138.26	E	522 109,75	5 187 661,35	
138.27	E	522 114,02	5 187 656,14	
138.28	E	522 110,09	5 187 650,06	

COMMISSIONE ITALO-AUSTRIACA PER LA MISURAZIONE E DEMARCAZIONE DEL CONFINE DI STATO
 ÖSTERREICHISCH-ITALIENISCHE KOMMISSION FÜR DIE VERMESSUNG UND VERMARKUNG DER STAATSGRENZE

Elenco delle coordinate dei termini e dei punti di confine
 Koordinatenverzeichnis der Grenzzeichen und Grenzpunkte

Settore/Abschnitt: B

Sezione/Unterabschnitt: h

Pagina/Seite: 22

SIGLA BEZEICH- NUNG	TIPO TYPE	COORDINATE NEL SISTEMA COMUNE KOORDINATEN IM GRENZKOORDINATENSYSTEM		NOTE ANMERKUNGEN
		Y	X	
		3	4	
1	2	3	4	5
138.29	E	522 099,43	5 187 641,03	
h-139	A	522 092,86	5 187 618,37	2349 m
139.01	E	522 090,04	5 187 606,08	
139.02	E	522 069,75	5 187 586,88	
139.03	E	522 061,77	5 187 494,13	
139.04	E	522 064,16	5 187 476,62	
139.05	E	522 056,76	5 187 439,59	
139.06	E	522 037,02	5 187 402,17	
139.07	E	522 033,19	5 187 386,33	
139.08	E	522 035,08	5 187 380,56	
139.09	E	522 023,28	5 187 364,62	
139.10	E	522 009,11	5 187 351,36	
139.11	E	522 007,04	5 187 351,85	
139.12	E	521 996,82	5 187 337,62	
139.13	E	521 983,79	5 187 323,50	
139.14	E	521 983,48	5 187 312,82	
139.15	E	521 971,03	5 187 305,50	
139.16	E	521 955,60	5 187 289,84	
139.17	E	521 949,07	5 187 290,47	
139.18	E	521 940,73	5 187 288,78	
139.19	E	521 832,13	5 187 165,60	

COMMISSIONE ITALO-AUSTRIACA PER LA MISURAZIONE E DEMARCAZIONE DEL CONFINE DI STATO
 ÖSTERREICHISCH-ITALIENISCHE KOMMISSION FÜR DIE VERMESSUNG UND VERMARKUNG DER STAATSGRENZE

Elenco delle coordinate dei termini e dei punti di confine
 Koordinatenverzeichnis der Grenzzeichen und Grenzpunkte

Settore/Abschnitt: B

Sezione/Unterabschnitt: h

Pagina/Seite: 23

SIGLA BEZEICH- NUNG	TIPO TYPE	COORDINATE NEL SISTEMA COMUNE KOORDINATEN IM GRENZKOORDINATENSYS- TEM		NOTE ANMERKUNGEN
		y	x	
		3	4	
1	2	3	4	5
139.20	E	521 812,27 ^v	5 187 155,87	
139.21	E	521 806,92	5 187 144,06	
139.22	E	521 799,20	5 187 134,49	
139.23	E	521 791,15	5 187 119,21	
139.24	E	521 766,49	5 187 094,00	
139.25	E	521 758,66	5 187 081,01	
139.26	E	521 757,60	5 187 076,34	
139.27	E	521 757,62	5 187 065,43	
139.28	E	521 763,79	5 187 031,77	
139.29	E	521 740,55	5 187 000,77	
139.30	E	521 734,31	5 186 996,94	
139.31	E	521 716,50	5 186 966,27	
139.32	E	521 708,55	5 186 955,68	
139.33	E	521 695,56	5 186 949,94	
139.34	E	521 685,76	5 186 924,41	
139.35	E	521 683,66	5 186 920,00	
139.36	E	521 678,50	5 186 917,40	
139.37	E	521 673,00	5 186 910,16	
h-140	A	521 668,48	5 186 907,27	2613 m
140.01	E	522 133,33	5 186 096,96	
140.02	E	522 136,61	5 186 088,69	

COMMISSIONE ITALO-AUSTRIACA PER LA MISURAZIONE E DEMARCAZIONE DEL CONFINE DI STATO
 ÖSTERREICHISCH-ITALIENISCHE KOMMISSION FÜR DIE VERMESSUNG UND VERMARKUNG DER STAATSGRENZE

Elenco delle coordinate dei termini e dei punti di confine
 Koordinatenverzeichnis der Grenzzeichen und Grenzpunkte

Settore/Abschnitt: B

Sezione/Unterabschnitt: h

Pagina/Seite: 24

SIGLA BEZEICH- NUNG	TIPO TYPE	COORDINATE NEL SISTEMA COMUNE KOORDINATEN IM GRENZKOORDINATENSYS- TEM		NOTE ANMERKUNGEN
		Y	X	
		3	4	
1	2	3	4	5
140.03	E	522 137,25	5 186 081,83	
140.04	E	522 142,37	5 186 074,55	
140.05	E	522 132,21	5 186 064,29	
140.06	E	522 130,12	5 186 033,92	
140.07	E	522 143,93	5 186 000,36	
140.08	E	522 147,17	5 185 997,07	
140.09	E	522 145,94	5 185 990,30	
140.10	E	522 146,09	5 185 975,74	
140.11	E	522 145,47	5 185 963,23	
140.12	E	522 153,13	5 185 953,83	
140.13	E	522 149,14	5 185 930,45	
140.14	E	522 151,20	5 185 896,85	
140.15	E	522 160,38	5 185 880,23	
140.16	E	522 180,55	5 185 829,01	
h-141	A	522 185,22	5 185 820,24	2441 m
141.01	E	522 192,98	5 185 812,89	
141.02	E	522 210,31	5 185 784,34	
141.03	E	522 214,12	5 185 760,22	
141.04	E	522 224,09	5 185 745,98	
141.05	E	522 229,36	5 185 731,31	
141.06	E	522 239,54	5 185 725,77	

COMMISSIONE ITALO-AUSTRIACA PER LA MISURAZIONE E DEMARCAZIONE DEL CONFINE DI STATO
 ÖSTERREICHISCH-ITALIENISCHE KOMMISSION FÜR DIE VERMESSUNG UND VERMARKUNG DER STAATSGRENZE

Elenco delle coordinate dei termini e dei punti di confine
 Koordinatenverzeichnis der Grenzzeichen und Grenzpunkte

Settore/Abschnitt: B

Sezione/Unterabschnitt: h

Pagina/Seite: 25

BIGLA BEZEICH- NUNG	TIPO TYPE	COORDINATE NEL SISTEMA COMUNE KOORDINATEN IM GRENZKOORDINATENSYSTEM		NOTE ANMERKUNGEN
		y	x	
		3	4	
1	2	3	4	5
141.07	E	522 251,32	5 185 714,88	
141.08	E	522 257,24	5 185 706,25	
141.09	E	522 261,23	5 185 691,87	
141.10	E	522 282,27	5 185 660,22	
141.11	E	522 295,68	5 185 625,21	
141.12	E	522 299,40	5 185 642,54	
141.13	E	522 329,60	5 185 608,18	
141.14	E	522 333,09	5 185 601,65	
141.15	E	522 351,98	5 185 585,14	
141.16	E	522 364,94	5 185 568,79	
141.17	E	522 365,22	5 185 561,61	
141.18	E	522 371,26	5 185 548,96	
h-142	A	522 385,62	5 185 542,09	2500 m
142.01	E	522 379,01	5 185 523,61	
142.02	E	522 364,55	5 185 510,96	
142.03	E	522 359,89	5 185 491,15	
142.04	E	522 356,39	5 185 488,35	
142.05	E	522 347,70	5 185 450,43	
142.06	E	522 342,37	5 185 441,51	
142.07	E	522 328,39	5 185 425,76	
142.08	E	522 254,54	5 185 382,57	

COMMISSIONE ITALO-AUSTRIACA PER LA MISURAZIONE E DEMARCAZIONE DEL CONFINE DI STATO
 ÖSTERREICHISCH-ITALIENISCHE KOMMISSION FÜR DIE VERMESSUNG UND VERMARKUNG DER STAATSGRENZE

Elenco delle coordinate dei termini e dei punti di confine
 Koordinatenverzeichnis der Grenzzeichen und Grenzpunkte

Settore/Abschnitt: B

Sezione/Unterabschnitt: h

Pagina/Seite: 26

SIGLA BEZEICH- NUNG	TIPO TYPE	COORDINATE NEL SISTEMA COMUNE KOORDINATEN IM GRENZKOORDINATENSYSYSTEM		NOTE ANMERKUNGEN
		y	x	
1	2	3	4	5
h-143	A	522 250,86	5 185 375,47	2478 m.
143.01	E	522 250,53	5 185 362,27	
h-144	A	522 232,65	5 185 349,28	2470 m
144.01	E	522 181,84	5 185 333,54	
h-145	A	522 159,42	5 185 313,08	2469 m
h-146	A	522 123,02	5 185 330,39	2473 m
146.01	E	522 114,21	5 185 328,42	
146.02	E	522 092,17	5 185 325,87	
146.03	E	522 065,19	5 185 328,67	
146.04	E	522 046,37	5 185 316,72	
146.05	E	522 035,73	5 185 317,03	
146.06	E	522 027,62	5 185 275,07	
146.07	E	522 028,65	5 185 265,08	
146.08	E	522 037,53	5 185 257,04	
146.09	E	522 035,17	5 185 243,87	
146.10	E	522 029,82	5 185 237,33	
146.11	E	522 021,45	5 185 224,32	
146.12	E	522 018,60	5 185 201,10	
146.13	E	522 017,93	5 185 192,73	
146.14	E	522 025,01	5 185 178,40	
146.15	E	522 024,32	5 185 150,51	

COMMISSIONE ITALO-AUSTRIACA PER LA MISURAZIONE E DEMARCAZIONE DEL CONFINE DI STATO
 ÖSTERREICHISCH-ITALIENISCHE KOMMISSION FÜR DIE VERMESSUNG UND VERMARKUNG DER STAATSGRENZE

Elenco delle coordinate dei termini e dei punti di confine
 Koordinatenverzeichnis der Grenzzeichen und Grenzpunkte

Settore/Abschnitt: B

Sezione/Unterabschnitt: h

Pagina/Seite: 27

SIGLA BEZICHT- NUNG	TIPO TYPE	COORDINATE NEL SISTEMA COMUNE KOORDINATEN IM GRENZKOORDINATENSYSYEM		NOTE ANMERKUNGEN
		Y	X	
1	2	3	4	5
146.16	E	522 022,53 ✓	5 185 146,67	
h-147	A	522 024,32	5 185 125,43	2467 m
147.01	E	522 027,42	5 185 119,14	
147.02	E	522 022,32	5 185 110,93	
147.03	E	522 023,49	5 185 105,55	
147.04	E	522 019,59	5 185 098,01	
147.05	E	522 017,48	5 185 085,47	
147.06	E	522 022,38	5 185 069,33	
147.07	E	522 015,81	5 185 064,02	
147.08	E	522 016,31	5 185 057,68	
147.09	E	522 021,67	5 185 047,06	
147.10	E	522 020,65	5 185 036,09	
147.11	E	522 027,33	5 185 025,13	
147.12	E	522 034,33	5 185 011,65	
147.13	E	522 036,32	5 184 992,83	
147.14	E	522 034,20	5 184 988,70	
147.15	E	522 038,72	5 184 973,49	
147.16	E	522 042,26	5 184 970,61	
147.17	E	522 060,04	5 184 946,02	
147.18	E	522 062,49	5 184 931,82	
147.19	E	522 060,27	5 184 926,61	

COMMISSIONE ITALO-AUSTRIACA PER LA MISURAZIONE E DEMARCAZIONE DEL CONFINE DI STATO
 ÖSTERREICHISCH-ITALIENISCHE KOMMISSION FÜR DIE VERMESSUNG UND VERMARKUNG DER STAATSGRENZE

Elenco delle coordinate dei termini e dei punti di confine
 Koordinatenverzeichnis der Grenzzeichen und Grenzpunkte

Settore/Abschnitt: B

Sezione/Unterabschnitt: h

Pagina/Seite: 28

SIGLA BEZEICH- NUNG	TIPO TYPE	COORDINATE NEL SISTEMA COMUNE KOORDINATEN IM GRENZKOORDINATENSYS- TEM		NOTE ANMERKUNGEN
		y	x	
		3	4	
1	2	3	4	5
147.20	E	522 063,34	5 184 917,00	
147.21	E	522 067,21	5 184 915,02	
147.22	E	522 070,96	5 184 906,10	
147.23	E	522 074,88	5 184 903,66	
147.24	E	522 069,50	5 184 867,48	
147.25	E	522 060,69	5 184 831,60	
147.26	E	522 066,76	5 184 821,65	
147.27	E	522 066,57	5 184 814,81	
147.28	E	522 059,63	5 184 800,49	
147.29	E	522 063,77	5 184 772,66	
147.30	E	522 061,57	5 184 761,63	
147.31	E	522 049,03	5 184 736,06	
147.32	E	522 047,00	5 184 714,80	
147.33	E	522 040,39	5 184 688,12	
147.34	E	522 023,61	5 184 669,23	
147.35	E	522 011,30	5 184 663,33	
147.36	E	522 000,94	5 184 651,31	
147.37	E	521 990,91	5 184 646,31	
147.38	E	521 977,16	5 184 632,24	
h-148	A	521 970,26	5 184 629,67	2509 m
148.01	E	521 964,72	5 184 623,06	

COMMISSIONE ITALO-AUSTRIACA PER LA MISURAZIONE E DEMARCAZIONE DEL CONFINE DI STATO
 ÖSTERREICHISCH-ITALIENISCHE KOMMISSION FÜR DIE VERMESSUNG UND VERMARKUNG DER STAATSGRENZE

Elenco delle coordinate dei termini e dei punti di confine
 Koordinatenverzeichnis der Grenzzeichen und Grenzpunkte

Settore/Abschnitt: B

Sezione/Unterabschnitt: h

Pagina/Seite: 29

SIGLA BEZEICH- NUNG	TIPO TYPE	COORDINATE NEL SISTEMA COMUNE KOORDINATEN IM GRENZKOORDINATENSYSTEM		NOTE ANMERKUNGEN
		Y	X	
		3	4	
1	2	3	4	5
148.02	E	521 949,18	5 184 621,52	
148.03	E	521 931,33	5 184 617,21	
148.04	E	521 915,25	5 184 615,43	
148.05	E	521 907,15	5 184 611,17	
148.06	E	521 897,43	5 184 606,06	
148.07	E	521 872,02	5 184 603,88	
148.08	E	521 862,52	5 184 594,49	
148.09	E	521 853,64	5 184 592,92	
h-149	A	521 831,87	5 184 590,32	2487 m
h-150	A	521 827,03	5 184 575,81	2488 m
h-151	A	521 745,36	5 184 542,85	2490 m
151.01	E	521 723,94	5 184 554,04	
151.02	E	521 695,77	5 184 560,20	
151.03	E	521 680,80	5 184 559,75	
151.04	E	521 671,26	5 184 551,74	
151.05	E	521 647,76	5 184 546,49	
151.06	E	521 635,58	5 184 539,89	
151.07	E	521 628,86	5 184 539,13	
151.08	E	521 613,09	5 184 524,92	
151.09	E	521 597,33	5 184 516,47	
151.10	E	521 579,97	5 184 500,03	

COMMISSIONE ITALO-AUSTRIACA PER LA MISURAZIONE E DEMARCAZIONE DEL CONFINE DI STATO
 ÖSTERREICHISCH-ITALIENISCHE KOMMISSION FÜR DIE VERMESSUNG UND VERMARKUNG DER STAATSGRENZE

Elenco delle coordinate dei termini e dei punti di confine
 Koordinatenverzeichnis der Grenzzeichen und Grenzpunkte

Settore/Abschnitt: B

Sezione/Unterabschnitt: h

Pagina/Seite: 30

SIGLA BEZEICH- NUNG	TIPO TYPE	COORDINATE NEL SISTEMA COMUNE KOORDINATEN IM GRENZKOORDINATENSYS- TEM		NOTE ANMERKUNGEN
		Y	X	
		3	4	
1	2	3	4	5
h-152	A	521 568,84	5 184 492,31	2544 m
h-153	A	521 556,51	5 184 396,37	2586 m
h-154	A	521 472,25	5 184 349,77	2607 m
154.01	E	521 480,76	5 184 343,40	
154.02	E	521 497,66	5 184 339,35	
154.03	E	521 508,37	5 184 330,86	
154.04	E	521 509,01	5 184 310,46	
h-155	A	521 512,46	5 184 295,16	2615 m
155.01	E	521 509,89	5 184 289,82	
155.02	E	521 509,92	5 184 285,37	
155.03	E	521 504,13	5 184 266,57	
155.04	E	521 505,67	5 184 241,75	
155.05	E	521 504,40	5 184 224,40	
155.06	E	521 513,78	5 184 167,72	
155.07	E	521 512,79	5 184 147,77	
155.08	E	521 509,61	5 184 136,06	
155.09	E	521 488,71	5 184 110,44	
155.10	E	521 488,98	5 184 098,64	
155.11	E	521 491,97	5 184 086,63	
155.12	E	521 506,50	5 184 052,23	
155.13	E	521 517,19	5 184 032,11	

COMMISSIONE ITALO-AUSTRIACA PER LA MISURAZIONE E DEMARCAZIONE DEL CONFINE DI STATO
 ÖSTERREICHISCH-ITALIENISCHE KOMMISSION FÜR DIE VERMESSUNG UND VERMARKUNG DER STAATSGRENZE

Elenco delle coordinate dei termini e dei punti di confine
 Koordinatenverzeichnis der Grenzzeichen und Grenzpunkte

Settore/Abschnitt: B

Sezione/Unterabschnitt: h

Pagina/Seite: 31

SIGLA BEZEICH- NUNG	TIPO TYPE	COORDINATE NEL SISTEMA COMUNE KOORDINATEN IM GRENZKOORDINATENSYSYEM		NOTE ANMERKUNGEN
		Y	X	
		3	4	
1	2	3	4	5
155.14	E	521 517,38	5 184 026,77	
155.15	E	521 522,70	5 184 022,81	
155.16	E	521 524,49	5 184 019,51	
155.17	E	521 531,31	5 184 009,81	
155.18	E	521 528,24	5 184 004,55	
155.19	E	521 537,35	5 183 995,77	
h-156	A	521 538,74	5 183 989,08	2511 m
156.01	E	521 534,64	5 183 984,37	
156.02	E	521 543,63	5 183 966,60	
156.03	E	521 548,10	5 183 962,88	
156.04	E	521 554,94	5 183 950,92	
156.05	E	521 560,25	5 183 938,86	
156.06	E	521 562,58	5 183 928,12	
156.07	E	521 564,79	5 183 905,76	
156.08	E	521 569,95	5 183 895,53	
156.09	E	521 594,74	5 183 871,46	
156.10	E	521 598,10	5 183 868,05	
156.11	E	521 599,47	5 183 853,95	
156.12	E	521 606,28	5 183 848,01	
156.13	E	521 609,60	5 183 835,38	
156.14	E	521 648,01	5 183 815,97	

30

k

COMMISSIONE ITALO-AUSTRIACA PER LA MISURAZIONE E DEMARCAZIONE DEL CONFINE DI STATO
 ÖSTERREICHISCH-ITALIENISCHE KOMMISSION FÜR DIE VERMESSUNG UND VERMARKUNG DER STAATSGRENZE

Elenco delle coordinate dei termini e dei punti di confine
 Koordinatenverzeichnis der Grenzzeichen und Grenzpunkte

Settore/Abschnitt: B

Sezione/Unterabschnitt: h

Pagina/Seite: 32

SIGLA BEZEICH- NUNG	TIPO TYPE	COORDINATE NEL SISTEMA COMUNE KOORDINATEN IM GRENZKOORDINATENSYS- TEM		NOTE ANMERKUNGEN
		y	x	
		3	4	
1	2	3	4	5
156.15	E	521 652,49	5 183 809,12	
156.16	E	521 657,72	5 183 787,84	
156.17	E	521 668,08	5 183 774,21	
156.18	E	521 670,52	5 183 771,51	
156.19	E	521 673,97	5 183 764,37	
156.20	E	521 662,77	5 183 732,22	
156.21	E	521 656,04	5 183 714,93	
156.22	E	521 659,64	5 183 707,03	
156.23	E	521 659,94	5 183 696,30	
156.24	E	521 665,42	5 183 684,76	
156.25	E	521 664,65	5 183 677,80	
156.26	E	521 664,40	5 183 671,82	
156.27	E	521 680,28	5 183 647,41	
156.28	E	521 684,69	5 183 636,01	
156.29	E	521 683,00	5 183 585,19	
156.30	E	521 700,46	5 183 571,76	
156.31	E	521 704,39	5 183 562,83	
156.32	E	521 713,67	5 183 556,38	
156.33	E	521 718,36	5 183 553,44	
156.34	E	521 717,90	5 183 549,49	
156.35	E	521 726,62	5 183 533,62	

COMMISSIONE ITALO-AUSTRIACA PER LA MISURAZIONE E DEMARCAZIONE DEL CONFINE DI STATO
 ÖSTERREICHISCH-ITALIENISCHE KOMMISSION FÜR DIE VERMESSUNG UND VERMARKUNG DER STAATSGRENZE

Elenco delle coordinate dei termini e dei punti di confine
 Koordinatenverzeichnis der Grenzzeichen und Grenzpunkte

Settore/Abschnitt: B

Sezione/Unterabschnitt: h

Pagina/Seite: 33

SIGLA BEZEICH- NUNG	TIPO TYPE	COORDINATE NEL SISTEMA COMUNE KOORDINATEN IM GRENZKOORDINATENSYSTEM		NOTE ANMERKUNGEN
		Y	X	
		3	4	
1	2	3	4	5
156.36	E	521 737,11	5 183 513,32	
156.37	E	521 745,40	5 183 505,82	
156.38	E	521 743,24	5 183 502,39	
156.39	E	521 744,07	5 183 494,90	
h-157	A	521 741,72	5 183 477,86	PP 2663 m
157.01	E	521 727,38	5 183 455,99	
157.02	E	521 755,90	5 183 420,34	
157.03	E	521 740,14	5 183 408,44	
h-158	A	521 745,83	5 183 365,53	2658 m
158.01	E	521 758,24	5 183 348,81	
h-159	A	521 793,20	5 183 340,46	2663 m
159.01	E	521 796,94	5 183 339,26	
159.02	E	521 807,40	5 183 336,39	
159.03	E	521 811,85	5 183 332,74	
159.04	E	521 828,89	5 183 323,78	
h-160	A	521 898,49	5 183 335,00	2636 m
160.01	E	521 905,08	5 183 344,33	
160.02	E	521 938,09	5 183 347,53	
160.03	E	521 947,65	5 183 343,35	
160.04	E	521 971,72	5 183 350,02	
160.05	E	522 013,39	5 183 352,74	

COMMISSIONE ITALO-AUSTRIACA PER LA MISURAZIONE E DEMARCAZIONE DEL CONFINE DI STATO
 ÖSTERREICHISCH-ITALIENISCHE KOMMISSION FÜR DIE VERMESSUNG UND VERMARKUNG DER STAATSGRENZE

Elenco delle coordinate dei termini e dei punti di confine
 Koordinatenverzeichnis der Grenzzeichen und Grenzpunkte

Settore/Abschnitt: B

Sezione/Unterabschnitt: h

Pagina/Seite: 34

SIGLA BEZEICH- NUNG	TIPO TYPE	COORDINATE NEL SISTEMA COMUNE KOORDINATEN IM GRENZKOORDINATENSYS- TEM		NOTE ANMERKUNGEN
		y	x	
1	2	3	4	5
160.06	E	522 033,92	5 183 359,83	
160.07	E	522 061,85	5 183 367,61	
160.08	E	522 067,42	5 183 373,87	
160.09	E	522 082,50	5 183 375,70	
160.10	E	522 096,08	5 183 387,19	
160.11	E	522 122,62	5 183 394,19	
160.12	E	522 143,82	5 183 406,68	
160.13	E	522 157,95	5 183 409,28	
160.14	E	522 183,89	5 183 416,66	
160.15	E	522 211,08	5 183 410,77	
160.16	E	522 226,95	5 183 391,61	
160.17	E	522 249,88	5 183 388,21	
160.18	E	522 261,29	5 183 392,77	
160.19	E	522 292,60	5 183 392,86	
160.20	E	522 316,04	5 183 407,98	
160.21	E	522 335,09	5 183 411,26	
h-161	A	522 341,52	5 183 412,42	2550 m.
161.01	E	522 350,38	5 183 410,16	
161.02	E	522 368,48	5 183 415,07	
161.03	E	522 381,73	5 183 409,43	
161.04	E	522 401,75	5 183 416,25	
161.05	E	522 412,77	5 183 413,88	

COMMISSIONE ITALO-AUSTRIACA PER LA MISURAZIONE E DEMARCAZIONE DEL CONFINE DI STATO
 ÖSTERREICHISCH-ITALIENISCHE KOMMISSION FÜR DIE VERMESSUNG UND VERMARKUNG DER STAATSGRENZE

Elenco delle coordinate dei termini e dei punti di confine
 Koordinatenverzeichnis der Grenzzeichen und Grenzpunkte

Settore/Abschnitt: B

Sezione/Unterabschnitt: h

Pagina/Seite: 35

SIGLA BEZIRCH- NUNG	TIPO TYPE	COORDINATE NEL SISTEMA COMUNE KOORDINATEN IM GRENZKOORDINATENSYSYSTEM		NOTE ANMERKUNGEN
		Y	X	
		3	4	
1	2	3	4	5
161.06	E	522 422,77	5 183 420,85	
161.07	E	522 447,56	5 183 437,41	
161.08	E	522 485,91	5 183 423,96	
161.09	E	522 487,90	5 183 407,56	
h-162	A	522 496,76	5 183 397,54	2507 m
162.01	E	522 510,50	5 183 412,79	
162.02	E	522 558,23	5 183 438,32	
162.03	E	522 593,68	5 183 450,42	
162.04	E	522 605,11	5 183 456,10	
162.05	E	522 620,22	5 183 460,64	
162.06	E	522 636,24	5 183 469,46	
162.07	E	522 654,53	5 183 473,76	
162.08	E	522 663,45	5 183 480,43	
162.09	E	522 675,83	5 183 482,22	
162.10	E	522 750,08	5 183 496,00	
162.11	E	522 759,17	5 183 497,73	
162.12	E	522 763,53	5 183 503,55	
162.13	E	522 794,91	5 183 515,27	
162.14	E	522 810,50	5 183 517,57	
162.15	E	522 846,22	5 183 513,48	
162.16	E	522 868,62	5 183 510,05	

COMMISSIONE ITALO-AUSTRIACA PER LA MISURAZIONE E DEMARCAZIONE DEL CONFINE DI STATO
 ÖSTERREICHISCH-ITALIENISCHE KOMMISSION FÜR DIE VERMESSUNG UND VERMARKUNG DER STAATSGRENZE

Elenco delle coordinate dei termini e dei punti di confine
 Koordinatenverzeichnis der Grenzzeichen und Grenzpunkte

Settore/Abschnitt: B

Sezione/Unterabschnitt: h

Pagina/Seite: 36

SIGLA BEZIRCH- NUNG	TIPO TYPE	COORDINATE NEL SISTEMA COMUNE KOORDINATEN IM GRENZKOORDINATENSYS- TEM		NOTE ANMERKUNGEN
		Y	X	
1	2	3	4	5
162.17	E	522 917,66	5 183. 491,92	
162.18	E	522 939,29	5 183 491,16	
h-163	A	522 967,97	5 183. 487,38	2432 m
163.01	E	522 987,78	5 183 462,76	
163.02	E	523 016,96	5 183 444,21	
163.03	E	523 034,23	5 183 443,79	
163.04	E	523 049,34	5 183 412,72	
h-164	A	523 070,88	5 183 411,52	2427 m
164.01	E	523 077,46	5 183 405,56	
164.02	E	523 081,01	5 183 394,12	
164.03	E	523 094,38	5 183 383,49	
164.04	E	523 105,21	5 183 346,68	
164.05	E	523 104,29	5 183 333,39	
164.06	E	523 091,38	5 183 329,10	
h-165	A	523 085,46	5 183 324,70	2422 m
h-166	A	523 300,75	5 183 349,96	2386 m
h-167	A	523 460,02	5 183 387,40	2397 m
h-168	A	523 507,23	5 183 505,37	2441 m
168.01	E	523 520,87	5 183 510,43	
168.02	E	523 545,19	5 183 528,84	
168.03	E	523 558,90	5 183 531,37	

COMMISSIONE ITALO-AUSTRIACA PER LA MISURAZIONE E DEMARCAZIONE DEL CONFINE DI STATO
 ÖSTERREICHISCH-ITALIENISCHE KOMMISSION FÜR DIE VERMESSUNG UND VERMARKUNG DER STAATSGRENZE

Elenco delle coordinate dei termini e dei punti di confine
 Koordinatenverzeichnis der Grenzzeichen und Grenzpunkte

Settore/Abschnitt: B

Sezione/Unterabschnitt: h

Pagina/Seite: 37

SIGLA BEZEICH- NUNG	TIPO TYPE	COORDINATE NEL SISTEMA COMUNE KOORDINATEN IM GRENZKOORDINATENSYSTEM		NOTE ANMERKUNGEN
		y	x	
1	2	3	4	5
168.04	E	523 576,72	5 183 540,41	
168.05	E	523 597,34	5 183 546,88	
168.06	E	523 635,50	5 183 550,43	
168.07	E	523 648,02	5 183 557,53	
168.08	E	523 655,32	5 183 563,95	
h-169	A	523 668,85	5 183 585,25	2392 m
169.01	E	523 687,62	5 183 582,44	
169.02	E	523 698,57	5 183 579,18	
169.03	E	523 709,94	5 183 577,65	
169.04	E	523 737,58	5 183 571,21	
169.05	E	523 746,99	5 183 566,91	
169.06	E	523 766,61	5 183 558,68	
169.07	E	523 777,31	5 183 560,45	
169.08	E	523 788,40	5 183 554,07	
169.09	E	523 796,27	5 183 545,13	
169.10	E	523 820,49	5 183 532,22	
169.11	E	523 864,14	5 183 521,85	
169.12	E	523 886,19	5 183 507,98	
169.13	E	523 894,96	5 183 506,02	
169.14	E	523 902,84	5 183 502,72	
h-170	A	523 909,12	5 183 503,64	2483 m

COMMISSIONE ITALO-AUSTRIACA PER LA MISURAZIONE E DEMARCAZIONE DEL CONFINE DI STATO
 ÖSTERREICHISCH-ITALIENISCHE KOMMISSION FÜR DIE VERMESSUNG UND VERMARKUNG DER STAATSGRENZE

Elenco delle coordinate dei termini e dei punti di confine
 Koordinatenverzeichnis der Grenzzeichen und Grenzpunkte

Settore/Abschnitt: B

Sezione/Unterabschnitt: h

Pagina/Seite: 38

SIGLA BEZEICH- NUNG	TIPO TYPE	COORDINATE NEL SISTEMA COMUNE KOORDINATEN IM GRENZKOORDINATENSYSTEM		NOTE ANMERKUNGEN
		y	x	
		3	4	
1	2	3	4	5
170.01	E	523 916,78	5 183 494,13	
170.02	E	523 924,88	5 183 489,54	
170.03	E	523 940,48	5 183 488,94	
170.04	E	523 949,25	5 183 484,53	
170.05	E	523 957,59	5 183 477,59	
170.06	E	523 962,68	5 183 461,83	
170.07	E	523 974,18	5 183 464,07	
170.08	E	523 996,40	5 183 464,71	
170.09	E	524 016,77	5 183 468,64	
170.10	E	524 033,74	5 183 468,79	
170.11	E	524 039,91	5 183 465,25	
170.12	E	524 054,21	5 183 462,60	
170.13	E	524 090,08	5 183 443,80	
170.14	E	524 114,21	5 183 442,31	
170.15	E	524 133,20	5 183 435,76	
170.16	E	524 152,52	5 183 424,96	
170.17	E	524 173,69	5 183 419,79	
170.18	E	524 190,09	5 183 418,38	
170.19	E	524 211,02	5 183 413,94	
170.20	E	524 235,29	5 183 412,87	
170.21	E	524 263,37	5 183 410,83	

COMMISSIONE ITALO-AUSTRIACA PER LA MISURAZIONE E DEMARCAZIONE DEL CONFINE DI STATO
 ÖSTERREICHISCH-ITALIENISCHE KOMMISSION FÜR DIE VERMESSUNG UND VERMARKUNG DER STAATSGRENZE

Elenco delle coordinate dei termini e dei punti di confine
 Koordinatenverzeichnis der Grenzzeichen und Grenzpunkte

Settore/Abschnitt: B

Sezione/Unterabschnitt: h

Pagina/Seite: 39

SIGLA BEZEICH- NUNG	TIPO TYPE	COORDINATE NEL SISTEMA COMUNE KOORDINATEN IM GRENZKOORDINATENSYSTEM		NOTE ANMERKUNGEN
		Y	X	
1	2	3	4	5
170.22	E	524 284,54	5 183 393,93	
170.23	E	524 301,99	5 183 388,46	
170.24	E	524 307,86	5 183 384,54	
170.25	E	524 329,50	5 183 380,56	
170.26	E	524 342,84	5 183 380,26	
170.27	E	524 352,43	5 183 376,04	
170.28	E	524 359,05	5 183 376,67	
170.29	E	524 375,10	5 183 362,41	
170.30	E	524 404,72	5 183 349,50	
170.31	E	524 427,26	5 183 334,96	
170.32	E	524 431,47	5 183 333,80	
170.33	E	524 449,06	5 183 336,38	
170.34	E	524 465,33	5 183 332,97	
170.35	E	524 502,61	5 183 342,78	
170.36	E	524 507,35	5 183 345,44	
170.37	E	524 517,40	5 183 337,95	
170.38	E	524 545,07	5 183 330,66	
170.39	E	524 556,64	5 183 324,86	
170.40	E	524 568,24	5 183 325,02	
170.41	E	524 581,32	5 183 320,98	
170.42	E	524 597,95	5 183 323,80	

COMMISSIONE ITALO-AUSTRIACA PER LA MISURAZIONE E DEMARCAZIONE DEL CONFINE DI STATO
 ÖSTERREICHISCH-ITALIENISCHE KOMMISSION FÜR DIE VERMESSUNG UND VERMARKUNG DER STAATSGRENZE

Elenco delle coordinate dei termini e dei punti di confine
 Koordinatenverzeichnis der Grenzzeichen und Grenzpunkte

Settore/Abschnitt: B

Sezione/Unterabschnitt: h

Pagina/Seite: 40

SIGLA BEZEICH- NUNG	TIPO TYPE	COORDINATE NEL SISTEMA COMUNE KOORDINATEN IM GRENZKOORDINATENSYSTEM		NOTE ANMERKUNGEN
		Y	X	
		3	4	
1	2	3	4	5
170.43	E	524 613,51	5 183 304,44	
170.44	E	524 620,59	5 183 303,11	
170.45	E	524 644,18	5 183 278,70	
170.46	E	524 654,83	5 183 279,63	
170.47	E	524 691,24	5 183 265,71	
170.48	E	524 696,32	5 183 268,45	
170.49	E	524 713,95	5 183 260,72	
170.50	E	524 724,85	5 183 253,03	
170.51	E	524 743,67	5 183 248,15	
170.52	E	524 765,97	5 183 251,19	
170.53	E	524 770,33	5 183 252,89	
170.54	E	524 786,80	5 183 257,32	
170.55	E	524 806,32	5 183 252,74	
170.56	E	524 835,87	5 183 257,99	
170.57	E	524 859,47	5 183 251,85	
170.58	E	524 878,68	5 183 253,85	
170.59	E	524 885,05	5 183 245,53	
170.60	E	524 912,53	5 183 233,20	
170.61	E	524 919,75	5 183 229,23	
170.62	E	524 924,87	5 183 229,03	
170.63	E	524 938,24	5 183 221,76	

Settore:
Abschnitt: **B**

Sezione:
Unterabschnitt: **h**


Elenco delle coordinate dei termini e dei punti di confine
Koordinatenverzeichnis der Grenzzeichen und Grenzpunkte

Il presente documento di confine consta di **41** pagine.
È stato approvato dalla Commissione italo-austriaca per la misurazione e
demarcazione del confine di Stato il **13 giugno 1983**
a **Graz**

Das vorliegende Grenzdokument besteht aus **41** Seiten;
es wurde von der österreichisch-italienischen Kommission für die Vermes-
sung und Vermarkung der Staatsgrenze am **13. Juni 1983**
in **Graz** genehmigt.


Il Capo della
Delegazione italiana

Der Leiter der
italienischen Delegation



Il Capo della
Delegazione austriaca

Der Leiter der
österreichischen Delegation



Commissione italo-austriaca per la misurazione e demarcazione
del confine di Stato

"Österreichisch-italienische Kommission für die Vermessung und
Vermarkung der Staatsgrenze"

CONFINE DI STATO ITALO-AUSTRIACO
"ÖSTERREICHISCH-ITALIENISCHE STAATSGRENZE"

Settore: **B**
Abschnitt:

Sezione : **K**
Unterabschnitt:

Elenco delle coordinate dei termini e dei punti di confine
Koordinatenverzeichnis der Grenzzeichen und Grenzpunkte

COMMISSIONE ITALO-AUSTRIACA PER LA MISURAZIONE E DEMARCAZIONE DEL CONFINE DI STATO
 ÖSTERREICHISCH-ITALIENISCHE KOMMISSION FÜR DIE VERMESSUNG UND VERMARKUNG DER STAATSGRENZE

Elenco delle coordinate dei termini e dei punti di confine
 Koordinatenverzeichnis der Grenzzeichen und Grenzpunkte

Settore/Abschnitt: B

Sezione/Unterabschnitt: k

Pagina/Seite: 1

SIGLA BEZEICH- NUNG	TIPO TYPE	COORDINATE NEL SISTEMA COMUNE KOORDINATEN IM GRENZKOORDINATENSYS- TEM		NOTE ANMERKUNGEN
		y	x	
1	2	3	4	5
k-1	A	525 102,13	5 183 118,03	2545 m.
1.01	E	525 123,79	5 183 116,75	
1.02	E	525 157,06	5 183 112,80	
1.03	E	525 242,63	5 183 072,49	
1.04	E	525 252,43	5 183 056,27	
1.05	E	525 260,13	5 183 048,95	
1.06	E	525 277,45	5 183 026,01	
1.07	E	525 292,20	5 183 016,33	
1.08	E	525 304,91	5 183 007,31	
1.09	E	525 311,23	5 183 007,29	
1.10	E	525 327,17	5 182 994,56	
1.11	E	525 337,37	5 182 993,53	
1.12	E	525 357,46	5 182 967,83	
1.13	E	525 364,24	5 182 966,56	
1.14	E	525 379,52	5 182 963,92	
1.15	E	525 394,49	5 182 957,62	
1.16	E	525 401,97	5 182 958,49	
1.17	E	525 412,52	5 182 955,63	
1.18	E	525 422,60	5 182 949,51	
1.19	E	525 435,66	5 182 950,65	
1.20	E	525 455,99	5 182 942,47	

COMMISSIONE ITALO-AUSTRIACA PER LA MISURAZIONE E DEMARCAZIONE DEL CONFINE DI STATO
 ÖSTERREICHISCH-ITALIENISCHE KOMMISSION FÜR DIE VERMESSUNG UND VERMARKUNG DER STAATSGRENZE

Elenco delle coordinate dei termini e dei punti di confine
 Koordinatenverzeichnis der Grenzzeichen und Grenzpunkte

Settore/Abschnitt: B

Sezione/Unterabschnitt: k

Pagina/Seite: 2

SIGLA BEZEICH- NUNG	TIPO TYPE	COORDINATE NEL SISTEMA COMUNE KOORDINATEN IM GRENZKOORDINATENSYS- TEM		NOTE ANMERKUNGEN
		y	x	
		3	4	
1	2	3	4	5
1.21	E	525 462,12	5 182 945,05	
1.22	E	525 482,46	5 182 936,28	
1.23	E	525 497,92	5 182 936,50	
1.24	E	525 526,30	5 182 948,53	
k-2	B	525 541,03	5 182 948,00	2502 m.
2.01	E	525 550,44	5 182 938,83	
2.02	E	525 582,95	5 182 947,22	
2.03	E	525 596,04	5 182 939,02	
2.04	E	525 628,84	5 182 946,48	
2.05	E	525 644,40	5 182 938,64	
2.06	E	525 673,56	5 182 932,79	
2.07	E	525 681,00	5 182 934,72	
2.08	E	525 702,29	5 182 946,04	
2.09	E	525 739,85	5 182 943,95	
2.10	E	525 774,52	5 182 936,99	
2.11	E	525 782,59	5 182 925,06	
2.12	E	525 799,89	5 182 915,86	
k-3	B	525 839,25	5 182 912,98	2481 m.
3.01	E	525 842,35	5 182 892,07	
3.02	E	525 838,58	5 182 888,66	
3.03	E	525 871,47	5 182 864,78	

COMMISSIONE ITALO-AUSTRIACA PER LA MISURAZIONE E DEMARCAZIONE DEL CONFINE DI STATO
 ÖSTERREICHISCH-ITALIENISCHE KOMMISSION FÜR DIE VERMESSUNG UND VERMARKUNG DER STAATSGRENZE

Elenco delle coordinate dei termini e dei punti di confine
 Koordinatenverzeichnis der Grenzzeichen und Grenzpunkte

Settore/Abschnitt: B

Sezione/Unterabschnitt: k

Pagina/Seite: 3

SIGLA BEZEICH- NUNG	TIPO TYPE	COORDINATE NEL SISTEMA COMUNE KOORDINATEN IM GRENZKOORDINATENSYS- TEM		NOTE ANMERKUNGEN
		Y	X	
		3	4	
1	2	3	4	5
3.04	E	525 883,19	5 182 866,33	
k-4	B	525 914,17	5 182 847,78	2485 m
4.01	E	525 947,61	5 182 840,87	
4.02	E	525 955,78	5 182 832,78	
4.03	E	525 962,57	5 182 826,51	
4.04	E	526 009,10	5 182 811,41	
4.05	E	526 018,06	5 182 804,15	
4.06	E	526 040,21	5 182 793,62	
4.07	E	526 061,64	5 182 788,63	
4.08	E	526 087,54	5 182 776,39	
k-5	A	526 084,84	5 182 775,66	2520 m.
5.01	E	526 092,12	5 182 758,09	
5.02	E	526 102,57	5 182 743,59	
5.03	E	526 129,43	5 182 726,38	
5.04	E	526 135,95	5 182 693,60	
5.05	E	526 151,71	5 182 682,78	
5.06	E	526 169,47	5 182 675,46	
5.07	E	526 178,58	5 182 673,82	
5.08	E	526 171,89	5 182 663,31	
k-6	B	526 184,97	5 182 644,10	PP, 2524m
6.01	E	526 192,57	5 182 636,07	

COMMISSIONE ITALO-AUSTRIACA PER LA MISURAZIONE E DEMARCAZIONE DEL CONFINE DI STATO
 ÖSTERREICHISCH-ITALIENISCHE KOMMISSION FÜR DIE VERMESSUNG UND VERMARKUNG DER STAATSGRENZE

Elenco delle coordinate dei termini e dei punti di confine
 Koordinatenverzeichnis der Grenzzeichen und Grenzpunkte

Settore/Abschnitt: B

Sezione/Unterabschnitt: k

Pagina/Seite: 4

SIGLA BEZEICH- NUNG	TIPO TYPE	COORDINATE NEL SISTEMA COMUNE KOORDINATEN IM GRENZKOORDINATENSYS- TEM		NOTE ANMERKUNGEN
		y	x	
		3	4	
1	2	3	4	5
6.02	E	526 241,56	5 182 612,21	
6.03	E	526 260,00	5 182 611,99	
6.04	E	526 261,71	5 182 610,77	
6.05	E	526 280,38	5 182 613,92	
6.06	E	526 296,58	5 182 616,33	
6.07	E	526 300,19	5 182 618,27	
6.08	E	526 344,37	5 182 621,27	
6.09	E	526 355,02	5 182 621,92	
6.10	E	526 356,10	5 182 626,09	
6.11	E	526 356,16	5 182 637,86	
6.12	E	526 357,21	5 182 641,57	
k-7	B	526 366,92	5 182 645,87	2482 m.
7.01	E	526 373,37	5 182 650,11	
7.02	E	526 383,29	5 182 651,89	
7.03	E	526 403,93	5 182 647,09	
7.04	E	526 424,59	5 182 647,49	
7.05	E	526 437,31	5 182 652,50	
7.06	E	526 471,26	5 182 653,46	
7.07	E	526 511,56	5 182 671,36	
7.08	E	526 534,68	5 182 674,05	
7.09	E	526 568,16	5 182 688,56	

COMMISSIONE ITALO-AUSTRIACA PER LA MISURAZIONE E DEMARCAZIONE DEL CONFINE DI STATO
 ÖSTERREICHISCH-ITALIENISCHE KOMMISSION FÜR DIE VERMESSUNG UND VERMARKUNG DER STAATSGRENZE

Elenco delle coordinate dei termini e dei punti di confine
 Koordinatenverzeichnis der Grenzzeichen und Grenzpunkte

Settore/Abschnitt: B

Sezione/Unterabschnitt: k

Pagina/Seite: 5

SIGLA BEZEICH- NUNG	TIPO TYPE	COORDINATE NEL SISTEMA COMUNE KOORDINATEN IM GRENZKOORDINATENSYSYSTEM		NOTE ANMERKUNGEN
		y	x	
		3	4	
1	2	3	4	5
k-8	A	526 589,84	5 182 695,15	PP, 2457 m
8.01	E	526 617,25	5 182 686,84	
8.02	E	526 662,21	5 182 680,90	
8.03	E	526 684,00	5 182 686,34	
8.04	E	526 712,80	5 182 687,18	
8.05	E	526 745,97	5 182 668,84	
8.06	E	526 762,02	5 182 667,06	
k-9	A	526 809,94	5 182 676,79	2413 m.
9.01	E	526 867,38	5 182 691,05	
9.02	E	526 888,62	5 182 709,96	
k-10	A	526 913,99	5 182 714,96	2399 m.
k-11	A	526 986,71	5 182 585,61	2404 m.
k-12	A	527 038,88	5 182 544,18	2405 m.
k-13	B	527 146,74	5 182 494,42	2421 m.
k-14	A	527 374,84	5 182 486,93	PP, 2434 m
14.01	E	527 372,85	5 182 473,90	
14.02	E	527 376,06	5 182 456,42	
14.03	E	527 387,31	5 182 439,06	
14.04	E	527 443,48	5 182 385,18	
14.05	E	527 465,03	5 182 388,05	
14.06	E	527 484,92	5 182 346,09	

COMMISSIONE ITALO-AUSTRIACA PER LA MISURAZIONE E DEMARCAZIONE DEL CONFINE DI STATO
 ÖSTERREICHISCH-ITALIENISCHE KOMMISSION FÜR DIE VERMESSUNG UND VERMARKUNG DER STAATSGRENZE

Elenco delle coordinate dei termini e dei punti di confine
 Koordinatenverzeichnis der Grenzzeichen und Grenzpunkte

Settore/Abschnitt: B

Sezione/Unterabschnitt: k

Pagina/Seite: 6

SIGLA BEZEICH- NUNG	TIPO TYPE	COORDINATE NEL SISTEMA COMUNE KOORDINATEN IM GRENZKOORDINATENSYSYEM		NOTE ANMERKUNGEN
		Y	X	
1	2	3	4	5
k-15	A	527 487,56	5 182 329,07	2415 m.
15.01	E	527 503,11	5 182 305,42	
15.02	E	527 487,83	5 182 285,97	
15.03	E	527 495,21	5 182 270,87	
15.04	E	527 504,20	5 182 256,28	
15.05	E	527 503,63	5 182 236,98	
k-16	A	527 516,17	5 182 200,34	2392 m.
16.01	E	527 502,80	5 182 170,29	
16.02	E	527 496,56	5 182 161,21	
16.03	E	527 501,39	5 182 149,87	
16.04	E	527 493,33	5 182 135,13	
16.05	E	527 495,91	5 182 118,22	
16.06	E	527 489,91	5 182 098,01	
16.07	E	527 490,03	5 182 082,12	
16.08	E	527 485,11	5 182 071,03	
16.09	E	527 483,29	5 182 052,28	
16.10	E	527 480,36	5 182 044,39	
16.11	E	527 480,78	5 182 029,02	
k-17	A	527 474,84	5 182 013,46	2420 m.
17.01	E	527 470,77	5 182 003,58	
17.02	E	527 470,72	5 181 997,04	

COMMISSIONE ITALO-AUSTRIACA PER LA MISURAZIONE E DEMARCAZIONE DEL CONFINE DI STATO
 ÖSTERREICHISCH-ITALIENISCHE KOMMISSION FÜR DIE VERMESSUNG UND VERMARKUNG DER STAATSGRENZE

Elenco delle coordinate dei termini e dei punti di confine
 Koordinatenverzeichnis der Grenzzeichen und Grenzpunkte

Settore/Abschnitt: B

Sezione/Unterabschnitt: k

Pagina/Seite: 7

SIGLA BEZEICH- NUNG	TIPO TYPE	COORDINATE NEL SISTEMA COMUNE KOORDINATEN IM GRENZKOORDINATENSYSTEM		NOTE ANMERKUNGEN
		Y	X	
1	2	3	4	5
17.03	E	527 465,64	5 181.989,47	
17.04	E	527 464,79	5 181 982,47	
k-17a	A	527 448,69	5 181 969,38	2415 m.
17.05	E	527 440,82	5 181.919,47	
17.06	E	527 432,70	5 181 889,67	
k-18	B	527 423,68	5 181 870,95	2396 m.
k-19	A	527 482,26	5 181 730,88	PP, 2358 m
k-20	A	527 513,31	5 181 678,10	2347 m.
k-21	A	527 524,64	5 181 527,47	2342 m.
k-22	A	527 526,17	5 181 461,07	2322 m.
k-23	A	527 539,02	5 181 373,23	
k-24	A	527 607,39	5 181 156,88	2144 m.
k-25	B	527 621,53	5 181 122,38	PP, 2128 m
25.01	E	527 626,64	5 181 084,43	
25.02	E	527 643,42	5 181 061,33	
25.03	E	527 672,07	5 181 024,97	
25.04	E	527 688,73	5 180 989,93	
25.05	E	527 693,33	5 180 982,78	
25.06	E	527 698,12	5 180 973,69	
25.07	E	527 700,70	5 180 959,17	
25.08	E	527 699,94	5 180 949,01	

COMMISSIONE ITALO-AUSTRIACA PER LA MISURAZIONE E DEMARCAZIONE DEL CONFINE DI STATO
 ÖSTERREICHISCH-ITALIENISCHE KOMMISSION FÜR DIE VERMESSUNG UND VERMARKUNG DER STAATSGRENZE

Elenco delle coordinate dei termini e dei punti di confine
 Koordinatenverzeichnis der Grenzzeichen und Grenzpunkte

Settore/Abschnitt: B

Sezione/Unterabschnitt: k

Pagina/Seite: 8

SIGLA BEZEICH- NUNG	TIPO TYPE	COORDINATE NEL SISTEMA COMUNE KOORDINATEN IM GRENZKOORDINATENSYSTEM		NOTE ANMERKUNGEN
		Y	X	
		3	4	
1	2	3	4	5
25.09	E	527 697,82	5 180 946,46	
25.10	E	527 695,53	5 180 941,48	
25.11	E	527 697,01	5 180 916,42	
25.12	E	527 701,06	5 180 911,53	
25.13	E	527 702,82	5 180 902,37	
25.14	E	527 710,48	5 180 888,00	
25.15	E	527 715,07	5 180 876,19	
25.16	E	527 718,71	5 180 870,42	
25.17	E	527 736,94	5 180 859,80	
25.18	E	527 740,55	5 180 844,53	
k-26	D	527 746,29	5 180 827,18	
k-26 ⁰	B	527 749,12	5 180 829,38	PP. 1984 m
26.01	E	527 754,93	5 180 816,70	
26.02	E	527 761,84	5 180 803,82	
26.03	E	527 773,29	5 180 778,42	
26.04	E	527 797,57	5 180 716,39	
26.05	E	527 807,30	5 180 704,49	
26.06	E	527 810,95	5 180 693,23	
26.07	E	527 818,00	5 180 676,88	
k-27I	B	527 816,72	5 180 660,87	1898 m
k-27	D	527 821,58	5 180 662,26	

6

12

COMMISSIONE ITALO-AUSTRIACA PER LA MISURAZIONE E DEMARCAZIONE DEL CONFINE DI STATO
 ÖSTERREICHISCH-ITALIENISCHE KOMMISSION FÜR DIE VERMESSUNG UND VERMARKUNG DER STAATSGRENZE

Elenco delle coordinate dei termini e dei punti di confine
 Koordinatenverzeichnis der Grenzzeichen und Grenzpunkte

Settore/Abschnitt: B

Sezione/Unterabschnitt: K

Pagina/Seite: 9

SIGLA BEZEICH- NUNG	TIPO TYPE	COORDINATE NEL SISTEMA COMUNE KOORDINATEN IM GRENZKOORDINATENSYS- TEM		NOTE ANMERKUNGEN
		y	x	
		3	4	
1	2	3	4	5
27.01	E	527 824,87	5 180 652,70	
27.02	E	527 830,54	5 180 644,40	
27.03	E	527 836,03	5 180 641,51	
27.04	E	527 844,81	5 180 616,26	
27.05	E	527 856,13	5 180 602,58	
27.06	E	527 875,33	5 180 586,82	
27.07	E	527 880,08	5 180 581,52	
27.08	E	527 884,82	5 180 576,63	
27.09	E	527 885,63	5 180 568,03	
27.10	E	527 894,21	5 180 554,91	
27.11	E	527 904,57	5 180 539,22	
27.12	E	527 906,81	5 180 528,88	
27.13	E	527 908,12	5 180 521,26	
27.14	E	527 906,85	5 180 507,96	
27.15	E	527 902,68	5 180 503,06	
27.16	E	527 899,38	5 180 494,48	
27.17	E	527 896,67	5 180 484,43	
27.18	E	527 907,99	5 180 447,51	
27.19	E	527 916,44	5 180 424,67	
27.20	E	527 923,96	5 180 408,35	
27.21	E	527 931,69	5 180 392,96	

COMMISSIONE ITALO-AUSTRIACA PER LA MISURAZIONE E DEMARCAZIONE DEL CONFINE DI STATO
 ÖSTERREICHISCH-ITALIENISCHE KOMMISSION FÜR DIE VERMESSUNG UND VERMARKUNG DER STAATSGRENZE

Elenco delle coordinate dei termini e dei punti di confine
 Koordinatenverzeichnis der Grenzzeichen und Grenzpunkte

Settore/Abschnitt: B

Sezione/Unterabschnitt: k

Pagina/Seite: 10

SIGLA BEZEICH- NUNG	TIPO TYPE	COORDINATE NEL SISTEMA COMUNE KOORDINATEN IM GRENZKOORDINATENSYSTEM		NOTE ANMERKUNGEN
		y	x	
1	2	3	4	5
27.22	E	527 937,63	5 180 365,60	
k-28I	B	527 931,56	5 180 364,78	
k-28	D	527 936,17	5 180 361,32	
k-28 ⁰	A	527 943,63	5 180 355,71	PP, 1762 m
28.01	E	527 930,97	5 180 346,06	
28.02	E	527 928,51	5 180 335,48	
28.03	E	527 936,66	5 180 317,88	
28.04	E	527 950,23	5 180 295,14	
28.05	E	527 957,06	5 180 276,38	
28.06	E	527 969,59	5 180 247,75	
28.07	E	527 977,93	5 180 228,85	
28.08	E	528 021,97	5 180 188,24	
28.09	E	528 027,08	5 180 181,14	
28.10	E	528 036,97	5 180 166,03	
28.11	E	528 044,85	5 180 146,64	
28.12	E	528 047,80	5 180 139,62	
28.13	E	528 051,22	5 180 126,82	
k-29I	B	528 050,65	5 180 094,91	1620 m
k-29	D	528 057,46	5 180 101,34	
k-29 ⁰	A	528 060,95	5 180 104,63	
29.01	E	528 057,74	5 180 100,20	

COMMISSIONE ITALO-AUSTRIACA PER LA MISURAZIONE E DEMARCAZIONE DEL CONFINE DI STATO
 ÖSTERREICHISCH-ITALIENISCHE KOMMISSION FÜR DIE VERMESSUNG UND VERMARKUNG DER STAATSGRENZE

Elenco delle coordinate dei termini e dei punti di confine
 Koordinatenverzeichnis der Grenzzeichen und Grenzpunkte

Settore/Abschnitt: B

Sezione/Unterabschnitt: k

Pagina/Seite: 11

SIGLA BEZEICH- NUNG	TIPO TYPE	COORDINATE NEL SISTEMA COMUNE KOORDINATEN IM GRENZKOORDINATENSYSYSTEM		NOTE ANMERKUNGEN
		y	x	
		3	4	
1	2	3	4	5
29.02	E	528 061,93	5 180.089,53	
29.03	E	528 063,62	5 180.066,74	
29.04	E	528 068,12	5 180.053,27	
29.05	E	528 068,50	5 180.038,11	
29.06	E	528 067,92	5 180.018,21	
29.07	E	528 070,54	5 180.004,08	
29.08	E	528 072,33	5 179.994,70	
29.09	E	528 084,47	5 179.967,73	
29.10	E	528 086,95	5 179.961,15	
29.11	E	528 087,04	5 179.959,30	
29.12	E	528 087,58	5 179.951,93	
29.13	E	528 082,17	5 179.939,64	
29.14	E	528 084,07	5 179.928,50	
29.15	E	528 082,55	5 179.920,59	
29.16	E	528 087,55	5 179.904,14	
29.17	E	528 088,52	5 179.894,85	
29.18	E	528 092,50	5 179.882,25	
29.19	E	528 093,73	5 179.875,16	
29.20	E	528 097,94	5 179.861,50	
29.21	E	528 105,16	5 179.841,58	
29.22	E	528 105,02	5 179.823,64	

COMMISSIONE ITALO-AUSTRIACA PER LA MISURAZIONE E DEMARCAZIONE DEL CONFINE DI STATO
 ÖSTERREICHISCH-ITALIENISCHE KOMMISSION FÜR DIE VERMESSUNG UND VERMARKUNG DER STAATSGRENZE

Elenco delle coordinate dei termini e dei punti di confine
 Koordinatenverzeichnis der Grenzzeichen und Grenzpunkte

Settore/Abschnitt: B

Sezione/Unterabschnitt: k

Pagina/Seite: 12

SIGLA BEZEICH- NUNG	TIPO TYPE	COORDINATE NEL SISTEMA COMUNE KOORDINATEN IM GRENZKOORDINATENSYS- TEM		NOTE ANMERKUNGEN
		Y	X	
1	2	3	4	5
29.23	E	528 104,36	5 179 809,78	
29.24	E	528 103,42	5 179 799,63	
29.25	E	528 098,52	5 179 786,65	
29.26	E	528 095,50	5 179 776,58	
29.27	E	528 087,27	5 179 756,10	
29.28	E	528 085,40	5 179 746,68	
29.29	E	528 085,50	5 179 737,99	
29.30	E	528 085,04	5 179 732,50	
29.31	E	528 084,01	5 179 727,70	
29.32	E	528 087,20	5 179 715,46	
29.33	E	528 091,92	5 179 704,27	
k-30I	B	528 087,68	5 179 700,75	
k-30	D	528 092,91	5 179 701,34	
k-300	A	528 107,59	5 179 702,98	
30.01	E	528 098,07	5 179 685,97	
30.02	E	528 098,48	5 179 676,92	
30.03	E	528 096,33	5 179 659,40	
30.04	E	528 099,20	5 179 643,64	
30.05	E	528 110,24	5 179 623,85	
30.06	E	528 109,64	5 179 600,82	
30.07	E	528 106,32	5 179 588,21	

COMMISSIONE ITALO-AUSTRIACA PER LA MISURAZIONE E DEMARCAZIONE DEL CONFINE DI STATO
 ÖSTERREICHISCH-ITALIENISCHE KOMMISSION FÜR DIE VERMESSUNG UND VERMARKUNG DER STAATSGRENZE

Elenco delle coordinate dei termini e dei punti di confine
 Koordinatenverzeichnis der Grenzzeichen und Grenzpunkte

Settore/Abschnitt: B

Sezione/Unterabschnitt: k

Pagina/Seite: 13

SIGLA BEZEICH- NUNG	TIPO TYPE	COORDINATE NEL SISTEMA COMUNE KOORDINATEN IM GRENZKOORDINATENSYSTEM		NOTE ANMERKUNGEN
		y	x	
1	2	3	4	5
30.08	E	528 114,85	5 179 563,96	
30.09	E	528 117,22	5 179 547,07	
30.10	E	528 115,45	5 179 537,61	
30.11	E	528 117,60	5 179 517,38	
30.12	E	528 130,04	5 179 469,86	
30.13	E	528 145,87	5 179 425,01	
30.14	E	528 125,99	5 179 376,25	
30.15	E	528 122,37	5 179 372,01	
30.16	E	528 117,28	5 179 357,48	
30.17	E	528 115,27	5 179 351,72	
30.18	E	528 115,70	5 179 348,79	
30.19	E	528 141,05	5 179 316,78	
30.20	E	528 154,83	5 179 301,17	
30.21	E	528 169,04	5 179 283,47	
30.22	E	528 189,47	5 179 261,56	
30.23	E	528 208,26	5 179 241,03	
30.24	E	528 227,67	5 179 206,50	
30.25	E	528 236,51	5 179 187,86	
k-31I	A	528 241,10	5 179 163,97	
k-31	D	528 241,79	5 179 164,02	
k-31 ^o	A	528 250,55	5 179 164,70	

COMMISSIONE ITALO-AUSTRIACA PER LA MISURAZIONE E DEMARCAZIONE DEL CONFINE DI STATO
 ÖSTERREICHISCH-ITALIENISCHE KOMMISSION FÜR DIE VERMESSUNG UND VERMARKUNG DER STAATSGRENZE

Elenco delle coordinate dei termini e dei punti di confine
 Koordinatenverzeichnis der Grenzzeichen und Grenzpunkte

Settore/Abschnitt: B

Sezione/Unterabschnitt: k

Pagina/Seite: 14

SIGLA BEZEICH- NUNG	TIPO TYPE	COORDINATE NEL SISTEMA COMUNE KOORDINATEN IM GRENZKOORDINATENSYSTEM		NOTE ANMERKUNGEN
		Y	X	
1	2	3	4	5
31.01	E	528 245,66	5 179 134,20	
31.02	E	528 251,12	5 179 104,57	
31.03	E	528 251,22	5 179 099,53	
k-31aI	A	528 247,29	5 179 088,47	PP
k-31a	D	528 250,86	5 179 088,19	
k-31a ⁰	A	528 257,26	5 179 087,69	
31.04	E	528 250,86	5 179 088,11	
31.05	E	528 247,99	5 179 072,33	
31.06	E	528 239,62	5 179 034,15	
31.07	E	528 237,45	5 179 021,29	
31.08	E	528 233,78	5 178 998,20	
k-31bI	A	528 230,83	5 178 994,26	
k-31b	D	528 233,72	5 178 993,86	
k-31b ⁰	A	528 238,19	5 178 993,24	
k-31cI	A	528 227,53	5 178 958,65	
k-31c	D	528 230,52	5 178 958,35	
k-31c ⁰	A	528 234,75	5 178 957,92	
31.09	E	528 230,43	5 178 957,32	
31.10	E	528 229,75	5 178 937,63	
k-32I	A	528 225,74	5 178 915,55	
k-32	D	528 228,51	5 178 915,40	

COMMISSIONE ITALO-AUSTRIACA PER LA MISURAZIONE E DEMARCAZIONE DEL CONFINE DI STATO
 ÖSTERREICHISCH-ITALIENISCHE KOMMISSION FÜR DIE VERMESSUNG UND VERMARKUNG DER STAATSGRENZE

Elenco delle coordinate dei termini e dei punti di confine
 Koordinatenverzeichnis der Grenzzeichen und Grenzpunkte

Settore/Abschnitt: B

Sezione/Unterabschnitt: k

Pagina/Seite: 15

SIGLA BEZEICH- NUNG	TIPO TYPE	COORDINATE NEL SISTEMA COMUNE KOORDINATEN IM GRENZKOORDINATENSYSTEM		NOTE ANMERKUNGEN
		Y	X	
		3	4	
1	2	3	4	5
k-32Ö	A	528 231,24	5 178 915,25	1142 m.
32.01	E	528 228,81	5 178,901,18	
32.02	E	528 228,32	5 178 890,82	
32.03	E	528 228,66	5 178 884,61	
k-32aI	A	528 224,73	5 178 880,46	PP
k-32a	D	528 229,02	5 178 881,10	
k-32aÖ	A	528 231,80	5 178 881,52	
32.04	E	528 231,30	5 178 858,84	
32.05	E	528 238,49	5 178 841,16	
k-32b	E	528 247,84	5 178 826,64	
k-32c	A	528 285,95	5 178 658,13	
k-32dI	A	528 289,57	5 178 642,12	
k-32d	D	528 288,43	5 178 647,16	
32.06	E	528 324,61	5 178 660,39	
32.07	E	528 342,50	5 178 666,85	
k-32e	D	528 355,64	5 178 668,79	
k-32eÖ	A	528 352,70	5 178 682,84	
k-33	A	528 357,02	5 178 662,20	
k-34	C	528 359,10	5 178 653,64	1113 m
k-34a	A	528 361,55	5 178 643,34	
k-34b	A	528 381,53	5 178 643,75	

COMMISSIONE ITALO-AUSTRIACA PER LA MISURAZIONE E DEMARCAZIONE DEL CONFINE DI STATO
 ÖSTERREICHISCH-ITALIENISCHE KOMMISSION FÜR DIE VERMESSUNG UND VERMARKUNG DER STAATSGRENZE

Elenco delle coordinate dei termini e dei punti di confine
 Koordinatenverzeichnis der Grenzzeichen und Grenzpunkte

Settore/Abschnitt: B

Sezione/Unterabschnitt: k

Pagina/Seite: 16

SIGLA BEZEICH- NUNG	TIPO TYPE	COORDINATE NEL SISTEMA COMUNE KOORDINATEN IM GRENZKOORDINATENSYSTEM		NOTE ANMERKUNGEN
		Y	X	
		3	4	
1	2	3	4	5
k-34c	A	528 401,50	5 178 644,16	
k-35	A	528 448,45	5 178 641,96	1112 m
k-35a	C	528 450,27	5 178 627,22	
k-35b	A	528 461,57	5 178 553,41	
k-35c	A	528 470,04	5 178 498,02	
k-36	A	528 474,34	5 178 469,91	PP, 1138 m
k-36a	A	528 489,40	5 178 399,91	
k-37	A	528 497,31	5 178 363,14	1170 m.
k-37a	A	528 511,99	5 178 307,69	
k-38	A	528 522,84	5 178 266,72	PP, 1242 m
k-38a	A	528 524,09	5 178 245,10	
k-39	A	528 525,35	5 178 223,42	PP, 1271 m
k-39a	A	528 530,82	5 178 183,25	
k-39b	A	528 534,54	5 178 155,94	
k-40	A	528 540,82	5 178 109,78	1332 m.
40.01	E	528 563,09	5 178 030,87	
40.02	E	528 572,17	5 178 018,23	
40.03	E	528 575,45	5 177 998,79	
40.04	E	528 573,38	5 177 986,38	
k-41	A	528 578,87	5 177 973,43	PP, 1380 m
41.01	E	528 592,05	5 177 919,74	

COMMISSIONE ITALO-AUSTRIACA PER LA MISURAZIONE E DEMARCAZIONE DEL CONFINE DI STATO
 ÖSTERREICHISCH-ITALIENISCHE KOMMISSION FÜR DIE VERMESSUNG UND VERMARKUNG DER STAATSGRENZE

Elenco delle coordinate dei termini e dei punti di confine
 Koordinatenverzeichnis der Grenzzeichen und Grenzpunkte

Settore/Abschnitt: B

Sezione/Unterabschnitt: K

Pagina/Seite: 17

SIGLA BEZEICH- NUNG	TIPO TYPE	COORDINATE NEL SISTEMA COMUNE KOORDINATEN IM GRENZKOORDINATENSYS- TEM		NOTE ANMERKUNGEN
		Y	X	
		3	4	
1	2	3	4	5
k-41a	A	528 599,23	5 177 910,87	
41.02	E	528 607,54	5 177 882,22	
41.03	E	528 611,41	5 177 879,19	
41.04	E	528 620,68	5 177 860,99	
k-42	B	528 618,76	5 177 857,80	
42.01	E	528 619,86	5 177 832,96	
42.02	E	528 613,82	5 177 822,06	
42.03	E	528 614,64	5 177 812,68	
k-43	B	528 638,69	5 177 799,14	PP, 1473 m
k-44	A	528 690,39	5 177 715,47	PP, 1533 m
k-45	A	528 761,10	5 177 719,05	1529 m
k-46	A	528 795,44	5 177 765,66	1522 m
k-47	A	528 813,73	5 177 696,20	PP, 1564 m
k-48	A	528 838,65	5 177 593,50	PP, 1621 m
k-49	A	528 871,90	5 177 452,74	PP, 1673 m
k-50	A	528 896,33	5 177 361,61	PP, 1711 m
k-51	B	528 909,67	5 177 301,45	PP, 1739 m
k-52	B	528 933,80	5 177 217,51	PP, 1816 m
k-53	B	528 956,30	5 177 111,63	PP, 1882 m
k-54	A	528 958,71	5 176 945,42	PP, 1958 m
k-55	A	528 941,48	5 176 889,82	PP, 1973 m

COMMISSIONE ITALO-AUSTRIACA PER LA MISURAZIONE E DEMARCAZIONE DEL CONFINE DI STATO
 ÖSTERREICHISCH-ITALIENISCHE KOMMISSION FÜR DIE VERMESSUNG UND VERMARKUNG DER STAATSGRENZE

Elenco delle coordinate dei termini e dei punti di confine
 Koordinatenverzeichnis der Grenzzeichen und Grenzpunkte

Settore/Abschnitt: B

Sezione/Unterabschnitt: k

Pagina/Seite: 18

SIGLA BEZEICH- NUNG	TIPO TYPE	COORDINATE NEL SISTEMA COMUNE KOORDINATEN IM GRENZKOORDINATENSYS- TEM		NOTE ANMERKUNGEN
		Y	X	
1	2	3	4	5
k-56	B	528 941,35	5 176 751,81	2024 m.
k-57	A	528 944,91	5 176 639,36	PP, 2078 m
k-58	A	528 989,89	5 176 588,66	PP, 2096 m
58.01	E	529 003,44	5 176 568,28	
58.02	E	529 003,53	5 176 556,82	
58.03	E	529 008,85	5 176 550,35	
58.04	E	529 015,43	5 176 537,55	
58.05	E	529 023,34	5 176 527,82	
58.06	E	529 027,49	5 176 519,48	
k-59	B	529 032,70	5 176 506,65	2107 m.
59.01	E	529 040,92	5 176 497,17	
59.02	E	529 042,71	5 176 490,55	
59.03	E	529 045,95	5 176 474,93	
59.04	E	529 050,92	5 176 462,08	
59.05	E	529 058,35	5 176 433,66	
k-59a	B	529 070,79	5 176 426,27	2139 m.
59.06	E	529 086,94	5 176 418,83	
59.07	E	529 116,65	5 176 390,60	
k-60	A	529 175,74	5 176 305,64	PP, 2208 m
k-60a	A	529 275,57	5 176 182,99	2245 m.
k-61	A	529 356,99	5 176 077,27	

COMMISSIONE ITALO-AUSTRIACA PER LA MISURAZIONE E DEMARCAZIONE DEL CONFINE DI STATO
 ÖSTERREICHISCH-ITALIENISCHE KOMMISSION FÜR DIE VERMESSUNG UND VERMARKUNG DER STAATSGRENZE

Elenco delle coordinate dei termini e dei punti di confine
 Koordinatenverzeichnis der Grenzzeichen und Grenzpunkte

Settore/Abschnitt: B

Sezione/Unterabschnitt: k

Pagina/Seite: 19

SIGLA BEZEICH- NUNG	TIPO TYPE	COORDINATE NEL SISTEMA COMUNE KOORDINATEN IM GRENZKOORDINATENSYS- TEM		NOTE ANMERKUNGEN
		Y	X	
		3	4	
1	2	3	4	5
k-62	A	529 440,24	5 175 978,45	2369 m.
k-63.	A	529 499,83	5 175 975,36	PP
63.01	E	529 510,20	5 175 976,94	
63.02	E	529 518,24	5 175 983,68	
63.03	E	529 526,05	5 175 978,68	
63.04	E	529 527,44	5 175 987,85	
k-64	B	529 532,33	5 175 990,06	
k-65	B	529 644,48	5 176 007,56	
65.01	E	529 679,15	5 175 975,08	
65.02	E	529 689,39	5 175 966,31	
65.03	E	529 689,05	5 175 958,79	
k-66	B	529 698,22	5 175953,28	2395 m.
k-67	B	529 752,02	5 175 894,61	2373 m.
k-68	A	529 687,06	5 175 842,12	2433 m.
k-68a	A	529 688,79	5 175 839,47	
k-68b	A	529 687,83	5 175 838,91	
k-68c	A	529 689,60	5 175 836,07	
k-68d	A	529 688,08	5 175 835,05	
k-69	A	529 692,70	5 175 827,85	2433 m.
69.01	E	529 741,19	5 175 826,62	
69.02	E	529 791,20	5 175 794,99	

Settore: B
Abschnitt: B

Sezione:
Unterabschnitt: K


Elenco delle coordinate dei termini e dei punti di confine
Koordinatenverzeichnis der Grenzzeichen und Grenzpunkte

Il presente documento di confine consta di 20 pagine.
È stato approvato dalla Commissione italo-austriaca per la misurazione e
demarcazione del confine di Stato il 13 giugno 1983
a **Graz**

Das vorliegende Grenzdokument besteht aus 20 Seiten;
es wurde von der österreichisch-italienischen Kommission für die Vermes-
sung und Vermarkung der Staatsgrenze am 13. Juni 1983
in **Graz** genehmigt.


Il Capo della
Delegazione italiana

Der Leiter der
italienischen Delegation



Il Capo della
Delegazione austriaca

Der Leiter der
österreichischen Delegation



**Österreichisch-italienische Kommission für die Vermessung und
Vermarkung der Staatsgrenze**

**Commissione italo-austriaca per la misurazione e demarcazione
del confine di Stato**

**ÖSTERREICHISCH-ITALIENISCHE STAATSGRENZE
CONFINE DI STATO ITALO-AUSTRIACO**

Abschnitt: **C**
Settore:

Unterabschnitt: **m**
Sezione:

**Koordinatenverzeichnis der Grenzzzeichen und Grenzpunkte
Elenco delle coordinate dei termini e dei punti di confine**

ÖSTERREICHISCH-ITALIENISCHE KOMMISSION FÜR DIE VERMESSUNG UND VERMARKUNG DER STAATSGRENZE
 COMMISSIONE ITALO-AUSTRIACA PER LA MISURAZIONE E DEMARCAZIONE DEL CONFINE DI STATO

Koordinatenverzeichnis der Grenzzeichen und Grenzpunkte
 Elenco delle coordinate dei termini e dei punti di confine

Abschnitt/Settore: C

Unterabschnitt/Sezione: m

Seite/Pagina: 1

BEZEICH- NUNG SIGLA	TYPE TIPO	KOORDINATEN IM GRENZKOORDINATENSYSTEM		ANMERKUNGEN NOTE
		COORDINATE NEL SISTEMA COMUNE		
		Y	X	
1	2	3	4	5
m-1	A	529 896,67	5 175 729,97	2381m
1.01	E	529 938,58	5 175 701,33	
1.02	E	529 975,76	5 175 650,67	PP
m-2	A	530 063,81	5 175 602,19	PP, 2393m
m-3	A	530 190,57	5 175 554,90	2379m
3.01	E	530 213,27	5 175 527,79	
3.02	E	530 233,79	5 175 485,18	
m-4	A	530 241,02	5 175 441,96	PP, 2360m
4.01	E	530 289,86	5 175 405,56	
4.02	E	530 311,59	5 175 396,54	
4.03	E	530 322,56	5 175 387,11	
m-5	A	530 336,18	5 175 395,43	2356m
m-6	A	530 377,58	5 175 377,99	PP, 2362m
6.01	E	530 405,22	5 175 376,64	
6.02	E	530 414,35	5 175 366,87	
6.03	E	530 439,20	5 175 362,99	
6.04	E	530 442,64	5 175 356,91	
6.05	E	530 450,51	5 175 356,30	
6.06	E	530 455,77	5 175 350,45	
6.07	E	530 467,03	5 175 345,09	

ÖSTERREICHISCH-ITALIENISCHE KOMMISSION FÜR DIE VERMESSUNG UND VERMARKUNG DER STAATSGRENZE
 COMMISSIONE ITALO-AUSTRIACA PER LA MISURAZIONE E DEMARCAZIONE DEL CONFINE DI STATO

Koordinatenverzeichnis der Grenzzeichen und Grenzpunkte
 Elenco delle coordinate dei termini e dei punti di confine

Abschnitt/Settore: C

Unterabschnitt/Sezione: m

Seite/Pagina: 2

BEZEICH- NUNG SIGLA	TYPE TIPO	KOORDINATEN IM GRENZKOORDINATENSYSTEM COORDINATE NEL SISTEMA COMUNE		ANMERKUNGEN NOTE
		Y	X	
1	2	3	4	5
6.08	E	530 477,23	5 175 334,24	PP
m-7	A	530 522,49	5 175 323,16	2388m
7.01	E	530 543,17	5 175 328,60	
7.02	E	530 566,53	5 175 325,39	
m-8	A	530 610,44	5 175 299,93	PP, 2417m
8.01	E	530 665,15	5 175 249,67	PP
m-9	A	530 673,59	5 175 242,48	2428m
9.01	E	530 700,12	5 175 219,39	
9.02	E	530 697,90	5 175 205,93	
9.03	E	530 724,39	5 175 184,55	
m-10	A	530 732,98	5 175 173,70	TP 2063, 2426m
m-10a	B	530 730,71	5 175 108,29	PP, 2416m
m-11	A	530 718,58	5 175 071,98	2406m
m-12	A	530 763,84	5 175 024,25	PP, 2400m
m-12a	B	530 800,08	5 174 980,87	2388m
12.01	E	530 823,91	5 174 960,26	
m-13	A	530 854,10	5 174 947,20	2381m
13.01	E	530 872,10	5 174 940,62	PP
13.02	E	530 885,24	5 174 943,52	
13.03	E	530 907,02	5 174 955,51	
m-14	A	530 929,43	5 174 942,30	2387m

ÖSTERREICHISCH-ITALIENISCHE KOMMISSION FÜR DIE VERMESSUNG UND VERMARKUNG DER STAATSGRENZE
 COMMISSIONE ITALO-AUSTRIACA PER LA MISURAZIONE E DEMARCAZIONE DEL CONFINE DI STATO

Koordinatenverzeichnis der Grenzzeichen und Grenzpunkte
 Elenco delle coordinate dei termini e dei punti di confine

Abschnitt/Settore: C

Unterabschnitt/Sezione: m

Seite/Pagina: 3

BEZEICH- NUNG SIGLA	TYPE TIPO	KOORDINATEN IM GRENZKOORDINATENSYSTEM COORDINATE NEL SISTEMA COMUNE		ANMERKUNGEN NOTE
		Y	X	
		3	4	
1	2	3	4	5
14.01	E	530 939,30	5 174 922,44	
m-15	A	530 970,46	5 174 894,01	PP, 2390m
15.01	E	531 004,08	5 174 871,48	
15.02	E	531 014,99	5 174 874,26	
15.03	E	531 036,86	5 174 863,21	
15.04	E	531 063,44	5 174 863,23	
m-16	A	531 106,53	5 174 849,23	PP, 2441m
m-16a	A	531 163,26	5 174 821,76	2454m
16.01	E	531 200,51	5 174 798,07	
m-17	A	531 226,19	5 174 780,39	2472m
m-18	A	531 286,28	5 174 818,84	2506m
m-18a	A	531 322,25	5 174 816,15	2518m
m-19	A	531 382,74	5 174 829,61	2534m
m-20	A	531 432,82	5 174 858,23	2538m
m-21	A	531 433,36	5 174 787,47	PP, 2534m
m-21a	A	531 445,08	5 174 738,02	PP, 2523m
m-22	A	531 475,04	5 174 670,76	2497m
22.01	E	531 469,81	5 174 627,90	
m-23	A	531 461,94	5 174 610,58	2490m
m-24	A	531 491,54	5 174 546,16	PP, 2490m
24.01	E	531 489,91	5 174 535,84	

14

207

ÖSTERREICHISCH-ITALIENISCHE KOMMISSION FÜR DIE VERMESSUNG UND VERMARKUNG DER STAATSGRENZE
 COMMISSIONE ITALO-AUSTRIACA PER LA MISURAZIONE E DEMARCAZIONE DEL CONFINE DI STATO

Koordinatenverzeichnis der Grenzzeichen und Grenzpunkte
 Elenco delle coordinate dei termini e dei punti di confine

Abschnitt/Settore: C

Unterabschnitt/Sezione: m

Seite/Pagina: 4

BEZEICH- NUNG SIGLA	TYPE TIPO	KOORDINATEN IM GRENZKOORDINATENSYSTEM COORDINATE NEL SISTEMA COMUNE		ANMERKUNGEN NOTE
		y	x	
		3	4	
1	2	3	4	5
24.02	E	531 507,91	5 174 497,07	
m-25	A	531 519,80	5 174 475,37	2480m
25.01	E	531 547,96	5 174 451,75	
25.02	E	531 573,49	5 174 435,80	
m-26	A	531 582,51	5 174 434,45	PP, 2470m
26.01	E	531 590,07	5 174 436,07	
26.02	E	531 606,16	5 174 425,33	
26.03	E	531 622,18	5 174 424,07	
26.04	E	531 646,21	5 174 405,43	
26.05	E	531 659,18	5 174 390,55	
m-27	A	531 667,58	5 174 395,70	PP, 2491m
27.01	E	531 687,72	5 174 369,97	
27.02	E	531 704,49	5 174 357,76	
27.03	E	531 715,73	5 174 325,23	
27.04	E	531 725,23	5 174 269,43	PP
m-28	A	531 725,89	5 174 265,97	2550m
28.01	E	531 746,11	5 174 255,87	
28.02	E	531 767,33	5 174 249,02	
28.03	E	531 784,86	5 174 235,18	
m-29	A	531 801,23	5 174 238,22	2521m
29.01	E	531 827,13	5 174 235,59	

ÖSTERREICHISCH-ITALIENISCHE KOMMISSION FÜR DIE VERMESSUNG UND VERMARKUNG DER STAATSGRENZE
 COMMISSIONE ITALO-AUSTRIACA PER LA MISURAZIONE E DEMARCAZIONE DEL CONFINE DI STATO

Koordinatenverzeichnis der Grenzzeichen und Grenzpunkte
 Elenco delle coordinate dei termini e dei punti di confine

Abschnitt/Settore: C

Unterabschnitt/Sezione: III

Seite/Pagina: 5

BEZEICH- NUNG SIGLA	TYPE TIPO	KOORDINATEN IM GRENZKOORDINATENSYSTEM COORDINATE NEL SISTEMA COMUNE		ANMERKUNGEN NOTE
		Y	X	
		3	4	
1	2	3	4	5
29.02	E	531 830,75	5 174 235,41	
29.03	E	531 841,58	5 174 228,85	
29.04	E	531 851,44	5 174 223,89	
29.05	E	531 873,55	5 174 203,65	
29.06	E	531 918,06	5 174 198,23	
m-30	A	531 948,14	5 174 185,70	2483m
30.01	E	531 979,59	5 174 165,47	PP
30.02	E	531 983,07	5 174 157,70	
30.03	E	531 996,21	5 174 150,81	
30.04	E	532 005,29	5 174 152,74	
30.05	E	532 032,01	5 174 143,04	
30.06	E	532 046,35	5 174 147,96	
30.07	E	532 058,68	5 174 142,54	
30.08	E	532 071,70	5 174 139,98	
30.09	E	532 076,72	5 174 142,23	
30.10	E	532 086,02	5 174 138,44	
30.11	E	532 099,56	5 174 118,40	
30.12	E	532 100,58	5 174 117,82	
30.13	E	532 123,77	5 174 102,65	
30.14	E	532 129,86	5 174 099,78	
30.15	E	532 133,61	5 174 099,02	

W

Co

ÖSTERREICHISCH-ITALIENISCHE KOMMISSION FÜR DIE VERMESSUNG UND VERMARKUNG DER STAATSGRENZE
 COMMISSIONE ITALO-AUSTRIACA PER LA MISURAZIONE E DEMARCAZIONE DEL CONFINE DI STATO

Koordinatenverzeichnis der Grenzzeichen und Grenzpunkte
 Elenco delle coordinate dei termini e dei punti di confine

Abschnitt/Settore: C

Unterabschnitt/Sezione: m

Seite/Pagina: 6

BEZEICH- NUNG SIGLA	TYPE TIPO	KOORDINATEN IM GRENZKOORDINATENSYSTEM COORDINATE NEL SISTEMA COMUNE		ANMERKUNGEN NOTE
		Y	X	
		3	4	
1	2	3	4	5
m-31	A	532 140,98	5 174 104,89	2488m
31.01	E	532 154,24	5 174 102,10	
31.02	E	532 168,73	5 174 108,65	
31.03	E	532 185,56	5 174 108,28	
31.04	E	532 203,95	5 174 121,15	
m-31a	A	532 233,43	5 174 119,24	2505m
31.05	E	532 249,09	5 174 115,03	
31.06	E	532 261,03	5 174 122,41	
31.07	E	532 270,08	5 174 126,58	
31.08	E	532 296,10	5 174 126,72	
31.09	E	532 317,44	5 174 129,21	
31.10	E	532 326,88	5 174 125,90	
31.11	E	532 358,32	5 174 135,72	
31.12	E	532 417,01	5 174 149,55	
31.13	E	532 425,19	5 174 145,49	
31.14	E	532 455,38	5 174 145,64	
31.15	E	532 477,84	5 174 141,97	
m-32	A	532 487,62	5 174 143,07	2511m
32.01	E	532 495,46	5 174 141,45	
32.02	E	532 502,99	5 174 135,26	
32.03	E	532 511,29	5 174 147,36	

ÖSTERREICHISCH-ITALIENISCHE KOMMISSION FÜR DIE VERMESSUNG UND VERMARKUNG DER STAATSGRENZE
 COMMISSIONE ITALO-AUSTRIACA PER LA MISURAZIONE E DEMARCAZIONE DEL CONFINE DI STATO

Koordinatenverzeichnis der Grenzzeichen und Grenzpunkte
 Elenco delle coordinate dei termini e dei punti di confine

Abschnitt/Settore: C

Unterabschnitt/Sezione: m

Seite/Pagina: 7

BEZEICH- NUNG SIGLA	TYPE TIPO	KOORDINATEN IM GRENZKOORDINATENSYSTEM COORDINATE NEL SISTEMA COMUNE		ANMERKUNGEN NOTE
		Y	X	
		3	4	
1	2	3	4	5
32.04	E	532 529,72	5 174 148,21	
32.05	E	532 541,74	5 174 144,37	
32.06	E	532 554,91	5 174 149,97	
32.07	E	532 598,23	5 174 144,11	PP
32.08	E	532 620,32	5 174 141,23	
32.09	E	532 648,85	5 174 130,91	
m-32a	B	532 675,77	5 174 123,32	2569m
32.10	E	532 690,23	5 174 115,73	
m-33	B	532 731,68	5 174 080,84	TP 2064, 2580m
33.01	E	532 777,06	5 174 057,66	
33.02	E	532 785,93	5 174 043,34	
33.03	E	532 804,27	5 174 017,80	
33.04	E	532 796,77	5 174 000,11	
33.05	E	532 798,88	5 173 982,24	PP
m-34	A	532 805,34	5 173 958,01	2544m
34.01	E	532 806,17	5 173 920,16	
34.02	E	532 817,43	5 173 884,65	
34.03	E	532 819,41	5 173 863,63	
34.04	E	532 823,22	5 173 845,30	
34.05	E	532 811,65	5 173 841,17	
34.06	E	532 814,38	5 173 838,10	

W

6

ÖSTERREICHISCH-ITALIENISCHE KOMMISSION FÜR DIE VERMESSUNG UND VERMARKUNG DER STAATSGRENZE
 COMMISSIONE ITALO-AUSTRIACA PER LA MISURAZIONE E DEMARCAZIONE DEL CONFINE DI STATO

Koordinatenverzeichnis der Grenzzeichen und Grenzpunkte
 Elenco delle coordinate dei termini e dei punti di confine

Abschnitt/Settore: C

Unterabschnitt/Sezione: m

Seite/Pagina: 8

BEZEICH- NUNG SIGLA	TYPE TIPO	KOORDINATEN IM GRENZKOORDINATENSYSTEM COORDINATE NEL SISTEMA COMUNE		ANMERKUNGEN NOTE
		Y	X	
		3	4	
1	2	3	4	5
34.07	E	532 815,42	5 173 831,57	.
34.08	E	532 815,59	5 173 814,73	.
34.09	E	532 820,88	5 173 791,81	PP .
34.10	E	532 812,82	5 173 740,53	.
34.11	E	532 805,08	5 173 730,14	.
34.12	E	532 793,04	5 173 699,41	.
34.13	E	532 792,52	5 173 691,85	.
m-34a	B	532 799,30	5 173 674,22	2562m .
m-34b	A	532 807,74	5 173 663,52	2562m .
34.14	E	532 801,45	5 173 643,92	.
34.15	E	532 814,40	5 173 626,42	.
m-35	A	532 819,70	5 173 624,36	2568m .
m-35a	B	532 855,04.	5 173 582,25	PP, 2558m .
m-35b	B	532 895,32	5 173 585,16	2553m .
35.01	E	532 909,35	5 173 580,03	.
35.02	E	532 925,38	5 173 571,68	.
m-35c	B	532 954,82	5 173 570,08	2545m .
m-35d	B	532 968,45	5 173 575,38	2541m .
m-36	B	532 993,24	5 173 581,28	PP, 2544m .
36.01	E	533 008,05	5 173 577,39	.
36.02	E	533 027,20	5 173 567,77	.

ÖSTERREICHISCH-ITALIENISCHE KOMMISSION FÜR DIE VERMESSUNG UND VERMARKUNG DER STAATSGRENZE
 COMMISSIONE ITALO-AUSTRIACA PER LA MISURAZIONE E DEMARCAZIONE DEL CONFINE DI STATO

Koordinatenverzeichnis der Grenzzeichen und Grenzpunkte

Elenco delle coordinate dei termini e dei punti di confine

Abschnitt/Settore: c

Unterabschnitt/Sezione: m

Seite/Pagina: 9

BEZEICH- NUNG SIGLA	TYPE TIPO	KOORDINATEN IM GRENZKOORDINATENSYSTEM		ANMERKUNGEN NOTE
		COORDINATE NEL SISTEMA COMUNE		
		y	x	
1	2	3	4	5
36.03	E	533 038,89	5 173 562,68	
m-36a	A	533 069,09	5 173 556,18	2522m
36.04	E	533 106,11	5 173 533,46	
36.05	E	533 132,40	5 173 519,79	PP
36.06	E	533 181,51	5 173 485,31	
36.07	E	533 206,33	5 173 477,64	
m-37	B	533 244,58	5 173 471,96	2484m
m-37a	B	533 436,53	5 173 338,83	PP, 2484m
m-38	A	533 491,86	5 173 290,54	PP, 2481m
m-39	A	533 597,89	5 173 162,86	PP, 2442m
m-39a	B	533 598,16	5 173 154,35	
m-40	B	533 650,79	5 173 093,79	2429m
m-41	A	533 953,96	5 172 899,52	2523m
m-42	A	534 203,53	5 173 097,34	TP 2065, 2592m
m-43	A	534 755,41	5 173 031,38	PP, 2635m
m-44	B	534 846,07	5 172 862,48	PP, 2613m
m-45	B	535 025,96	5 172 861,29	2569m
m-46	A	535 292,48	5 172 797,79	PP, 2650m
m-47	B	535 427,85	5 172 716,24	2608m
m-47a	B	535 466,26	5 172 700,13	PP, 2611m
m-48	A	535 543,03	5 172 701,66	2613m

ÖSTERREICHISCH-ITALIENISCHE KOMMISSION FÜR DIE VERMESSUNG UND VERMARKUNG DER STAATSGRENZE
 COMMISSIONE ITALO-AUSTRIACA PER LA MISURAZIONE E DEMARCAZIONE DEL CONFINE DI STATO

Koordinatenverzeichnis der Grenzzeichen und Grenzpunkte
 Elenco delle coordinate dei termini e dei punti di confine

Abschnitt/Settore: C

Unterabschnitt/Sezione: m

Seite/Pagina: 10

BEZEICH- NUNG SIGLA	TYPE TIPO	KOORDINATEN IM GRENZKOORDINATENSYSTEM COORDINATE NEL SISTEMA COMUNE		ANMERKUNGEN NOTE
		y	x	
		3	4	
1	2	3	4	5
m-49	A	535 603,97	5 172 698,87	2608m
m-49a	B	535 653,10	5 172 709,78	2602m
m-49b	B	535 662,65	5 172 695,63	2606m
m-49c	B	535 687,26	5 172 698,38	2610m
m-50	B	535 698,87	5 172 709,07	PP, 2612m
m-50a	B	535 810,89	5 172 773,86	2622m
m-51	A	535 950,81	5 172 786,19	2665m
m-51a	B	535 953,87	5 172 796,50	2662m
51.01	E	535 991,56	5 172 764,88	
51.02	E	536 013,22	5 172 758,41	
m-51b	B	536 034,30	5 172 754,22	2638m
m-51c	B	536 072,31	5 172 741,74	2635m
51.03	E	536 088,20	5 172 734,57	
51.04	E	536 112,52	5 172 718,80	
m-52	B	536 124,43	5 172 724,49	2623m
m-52a	A	536 157,96	5 172 729,40	2627m
m-53	B	536 191,23	5 172 730,68	2626m
m-53a	B	536 237,60	5 172 727,33	
53.01	E	536 243,43	5 172 724,64	
53.02	E	536 268,79	5 172 730,79	
53.03	E	536 272,35	5 172 730,75	

ÖSTERREICHISCH-ITALIENISCHE KOMMISSION FÜR DIE VERMESSUNG UND VERMARKUNG DER STAATSGRENZE
 COMMISSIONE ITALO-AUSTRIACA PER LA MISURAZIONE E DEMARCAZIONE DEL CONFINE DI STATO

Koordinatenverzeichnis der Grenzzeichen und Grenzpunkte
 Elenco delle coordinate dei termini e dei punti di confine

Abschnitt/Settore: C

Unterabschnitt/Sezione: m

Seite/Pagina: 11

BEZEICH- NUNG SIGLA	TYPE TIPO	KOORDINATEN IM GRENZKOORDINATENSYSTEM		ANMERKUNGEN NOTE
		COORDINATE NEL SISTEMA COMUNE		
		y	x	
1	2	3	4	5
m-54	A	536 318,14	5 172 729,07	PP, 2630m
54.01	E	536 361,63	5 172 709,17	
54.02	E	536 416,78	5 172 670,64	PP
54.03	E	536 448,48	5 172 644,30	
54.04	E	536 450,38	5 172 631,15	
54.05	E	536 493,83	5 172 598,97	PP
54.06	E	536 502,95	5 172 575,94	
54.07	E	536 505,19	5 172 542,87	
54.08	E	536 511,10	5 172 532,13	
54.09	E	536 522,73	5 172 519,17	
m-54a	B	536 528,88	5 172 508,94	PP, 2605m
m-55	B	536 529,10	5 172 473,69	2617m
55.01	E	536 526,31	5 172 429,39	
55.02	E	536 530,38	5 172 416,57	PP
55.03	E	536 555,62	5 172 374,30	
55.04	E	536 597,95	5 172 317,41	
55.05	E	536 609,63	5 172 292,44	PP
55.06	E	536 609,94	5 172 249,26	
55.07	E	536 609,28	5 172 224,08	
55.08	E	536 599,95	5 172 194,02	
55.09	E	536 594,36	5 172 152,53	

ÖSTERREICHISCH-ITALIENISCHE KOMMISSION FÜR DIE VERMESSUNG UND VERMARKUNG DER STAATSGRENZE
 COMMISSIONE ITALO-AUSTRIACA PER LA MISURAZIONE E DEMARCAZIONE DEL CONFINE DI STATO

Koordinatenverzeichnis der Grenzzeichen und Grenzpunkte
 Elenco delle coordinate dei termini e dei punti di confine

Abschnitt/Settore: C

Unterabschnitt/Sezione: m

Seite/Pagina: 12

BEZEICH- NUNG SIGLA	TYPE TIPO	KOORDINATEN IM GRENZKOORDINATENSYSTEM COORDINATE NEL SISTEMA COMUNE		ANMERKUNGEN NOTE
		Y	X	
1	2	3	4	5
55.10	E	536 598,16	5 172 136,00	PP
55.11	E	536 625,88	5 172 068,99	
55.12	E	536 616,10	5 172 057,81	PP
55.13	E	536 616,80	5 172 055,82	
55.14	E	536 634,76	5 171 992,58	PP
m-56	A	536 641,58	5 171 960,56	PP, 2564m
56.01	E	536 661,48	5 171 926,46	
m-56a	A	536 675,25	5 171 907,50	2558m
56.02	E	536 684,47	5 171 904,18	
56.03	E	536 684,16	5 171 891,86	
56.04	E	536 700,21	5 171 867,33	PP
m-57	B	536 730,51	5 171 803,02	2535m
57.01	E	536 762,41	5 171 750,52	
57.02	E	536 788,59	5 171 726,38	PP
m-58	B	536 806,29	5 171 718,67	2539m
m-59	B	536 794,45	5 171 674,11	2536m
m-60	A	536 899,85	5 171 647,53	PP, 2532m
m-61	A	536 930,42	5 171 644,79	PP, 2539m
61.01	E	536 943,59	5 171 653,53	
61.02	E	536 963,87	5 171 659,19	
61.03	E	536 968,62	5 171 655,00	

ÖSTERREICHISCH-ITALIENISCHE KOMMISSION FÜR DIE VERMESSUNG UND VERMARKUNG DER STAATSGRENZE
 COMMISSIONE ITALO-AUSTRIACA PER LA MISURAZIONE E DEMARCAZIONE DEL CONFINE DI STATO

Koordinatenverzeichnis der Grenzzeichen und Grenzpunkte
 Elenco delle coordinate dei termini e dei punti di confine

Abschnitt/Settore: C

Unterabschnitt/Sezione: m

Seite/Pagina: 13

BEZEICH- NUNG SIGLA	TYPE TIPO	KOORDINATEN IM GRENZKOORDINATENSYSTEM COORDINATE NEL SISTEMA COMUNE		ANMERKUNGEN NOTE
		Y	X	
		3	4	
1	2	3	4	5
61.04	E	536 980,61	5 171 649,61	
61.05	E	536 997,82	5 171 648,99	
61.06	E	537 003,19	5 171 653,74	PP
m-62	B	537 020,50	5 171 654,59	PP, 2558m
62.01	E	537 048,80	5 171 648,41	
62.02	E	537 094,18	5 171 654,54	
62.03	E	537 095,48	5 171 653,74	
62.04	E	537 116,21	5 171 645,82	
62.05	E	537 138,01	5 171 647,45	
62.06	E	537 190,90	5 171 665,32	
62.07	E	537 274,37	5 171 684,30	
62.08	E	537 324,14	5 171 671,66	
62.09	E	537 347,90	5 171 681,72	
62.10	E	537 358,65	5 171 678,94	
62.11	E	537 377,21	5 171 682,37	
62.12	E	537 386,80	5 171 677,43	
m-63	B	537 400,31	5 171 677,42	
63.01	E	537 436,92	5 171 664,07	
63.02	E	537 460,46	5 171 658,17	
63.03	E	537 473,92	5 171 644,78	
63.04	E	537 491,88	5 171 651,12	

ÖSTERREICHISCH-ITALIENISCHE KOMMISSION FÜR DIE VERMESSUNG UND VERMARKUNG DER STAATSGRENZE
 COMMISSIONE ITALO-AUSTRIACA PER LA MISURAZIONE E DEMARCAZIONE DEL CONFINE DI STATO

Koordinatenverzeichnis der Grenzzeichen und Grenzpunkte
 Elenco delle coordinate dei termini e dei punti di confine

Abschnitt/Settore: C

Unterabschnitt/Sezione: m

Seite/Pagina: 14

BEZEICH- NUNG SIGLA	TYPE TIPO	KOORDINATEN IM GRENZKOORDINATENSYSTEM		ANMERKUNGEN NOTE
		COORDINATE NEL SISTEMA COMUNE		
		y	x	
1	2	3	4	5
63.05	E	537 501,71	5 171 643,65	
63.06	E	537 588,10	5 171 624,61	
m-64	A	537 615,89	5 171 613,07	PP, 2506m
m-65	A	537 655,93	5 171 654,67	2484m
65.01	E	537 685,98	5 171 657,18	
65.02	E	537 718,42	5 171 644,42	
m-66	A	537 762,85	5 171 644,00	2462m
66.01	E	537 780,29	5 171 657,03	
66.02	E	537 780,89	5 171 663,73	
66.03	E	537 780,61	5 171 678,03	
m-67	A	537 796,08	5 171 698,92	PP, 2478m
m-68	A	537 814,31	5 171 698,68	2478m
m-69	B	537 885,17	5 171 698,15	2512m
69.01	E	537 916,34	5 171 696,20	
m-70	A	537 938,98	5 171 680,26	2523m
m-71	B	537 970,88	5 171 664,11	PP, 2536m
m-72	B	538 013,03	5 171 646,06	2539m
m-73	B	538 011,36	5 171 653,90	PP, 2539m
m-74	B	538 041,81	5 171 683,64	2563m
m-75	A	538 077,51	5 171 696,90	2579m
m-76	B	538 080,08	5 171 760,17	2582m

ÖSTERREICHISCH-ITALIENISCHE KOMMISSION FÜR DIE VERMESSUNG UND VERMARKUNG DER STAATSGRENZE
 COMMISSIONE ITALO-AUSTRIACA PER LA MISURAZIONE E DEMARCAZIONE DEL CONFINE DI STATO

Koordinatenverzeichnis der Grenzzeichen und Grenzpunkte

Elenco delle coordinate dei termini e dei punti di confine

Abschnitt/Settore: C

Unterabschnitt/Sezione: m

Seite/Pagina: 15

BEZEICH- NUNG SIGLA	TYPE TIPO	KOORDINATEN IM GRENZKOORDINATENSYSTEM COORDINATE NEL SISTEMA COMUNE		ANMERKUNGEN NOTE
		y	x	
		3	4	
1	2	3	4	5
m-77	B	538 108,71	5 171 764,52	PP, 2581m
m-78	B	538 113,68	5 171 800,27	2585m
m-79	B	538 148,26	5 171 786,25	2573m
79.01	E	538 164,26	5 171 790,80	
m-80	B	538 194,32	5 171 776,54	2567m
80.01	E	538 205,19	5 171 777,86	
m-81	B	538 220,01	5 171 766,37	PP, 2575m
m-82	A	538 279,00	5 171 740,63	2587m
82.01	E	538 305,34	5 171 783,04	
82.02	E	538 326,63	5 171 792,43	
82.03	E	538 329,17	5 171 808,27	
82.04	E	538 351,56	5 171 821,32	
82.05	E	538 353,82	5 171 843,68	
82.06	E	538 369,29	5 171 891,42	
82.07	E	538 389,18	5 171 916,30	PP
82.08	E	538 422,13	5 171 968,12	
82.09	E	538 442,02	5 171 995,81	
82.10	E	538 452,34	5 172 018,78	
82.11	E	538 447,88	5 172 037,50	
m-83	B	538 470,88	5 172 056,58	2678m
83.01	E	538 496,09	5 172 056,93	

16

85

ÖSTERREICHISCH-ITALIENISCHE KOMMISSION FÜR DIE VERMESSUNG UND VERMARKUNG DER STAATSGRENZE
 COMMISSIONE ITALO-AUSTRIACA PER LA MISURAZIONE E DEMARCAZIONE DEL CONFINE DI STATO

Koordinatenverzeichnis der Grenzzeichen und Grenzpunkte
 Elenco delle coordinate dei termini e dei punti di confine

Abschnitt/Settore: c

Unterabschnitt/Sezione: m

Seite/Pagina: 16

BEZEICH- NUNG SIGLA	TYPE TIPO	KOORDINATEN IM GRENZKOORDINATENSYSTEM COORDINATE NEL SISTEMA COMUNE		ANMERKUNGEN NOTE
		Y	X	
		3	4	
1	2	3	4	5
m-84	B	538 735,34	5 171 957,91	PP, 2617m
m-85	B	538 806,96	5 171 746,88	PP, 2601m
m-86	B	539 353,74	5 171 807,07	PP, 2620m
m-87	B	539 390,70	5 171 800,18	TP 2068, 2623m
87.01	E	539 451,02	5 171 813,19	
m-88	B	539 480,46	5 171 804,94	2632m
m-89	B	539 498,95	5 171 834,86	2645m
m-90	B	539 508,99	5 171 844,85	2671m
90.01	E	539 525,93	5 171 839,57	
90.02	E	539 534,49	5 171 834,64	
90.03	E	539 543,57	5 171 842,63	PP
90.04	E	539 546,45	5 171 839,56	
m-91	B	539 556,35	5 171 841,56	2671m
91.01	E	539 565,99	5 171 836,15	
91.02	E	539 575,11	5 171 828,60	
91.03	E	539 590,28	5 171 824,69	
m-92	B	539 604,42	5 171 811,36	PP, 2662m
92.01	E	539 600,60	5 171 794,95	
92.02	E	539 609,98	5 171 777,27	
m-93	B	539 622,33	5 171 774,19	2628m
93.01	E	539 629,84	5 171 768,53	
93.02	E	539 636,71	5 171 762,77	

ÖSTERREICHISCH-ITALIENISCHE KOMMISSION FÜR DIE VERMESSUNG UND VERMARKUNG DER STAATSGRENZE
 COMMISSIONE ITALO-AUSTRIACA PER LA MISURAZIONE E DEMARCAZIONE DEL CONFINE DI STATO

Koordinatenverzeichnis der Grenzzeichen und Grenzpunkte
 Elenco delle coordinate dei termini e dei punti di confine

Abschnitt/Settore: C

Unterabschnitt/Sezione: m

Seite/Pagina: 17

BEZEICH- NUNG SIGLA	TYPE TIPO	KOORDINATEN IM GRENZKOORDINATENSYSTEM COORDINATE NEL SISTEMA COMUNE		ANMERKUNGEN NOTE
		y	x	
1	2	3	4	5
93.03	E	539 641,17	5 171 756,38	
93.04	E	539 645,78	5 171 752,45	PP
93.05	E	539 659,19	5 171 756,11	
m-94	B	539 664,42	5 171 748,48	2601m
94.01	E	539 668,23	5 171 733,87	
94.02	E	539 678,52	5 171 709,11	
m-95	B	539 676,83	5 171 704,78	2566m
m-96	B	539 749,41	5 171 656,32	2515m
96.01	E	539 787,44	5 171 638,57	
96.02	E	539 817,38	5 171 653,74	
96.03	E	539 820,93	5 171 653,18	
96.04	E	539 834,64	5 171 660,98	
m-97	B	539 837,69	5 171 667,16	2549m
97.01	E	539 849,58	5 171 668,91	
97.02	E	539 871,55	5 171 668,57	
m-98	B	539 878,42	5 171 667,07	2579m
m-99	B	539 913,31	5 171 633,64	PP, 2638m
99.01	E	539 938,16	5 171 620,31	
99.02	E	539 954,71	5 171 619,90	
99.03	E	539 980,16	5 171 605,56	
99.04	E	539 990,37	5 171 586,19	

M

6

ÖSTERREICHISCH-ITALIENISCHE KOMMISSION FÜR DIE VERMESSUNG UND VERMARKUNG DER STAATSGRENZE
 COMMISSIONE ITALO-AUSTRIACA PER LA MISURAZIONE E DEMARCAZIONE DEL CONFINE DI STATO

Koordinatenverzeichnis der Grenzzeichen und Grenzpunkte
 Elenco delle coordinate dei termini e dei punti di confine

Abschnitt/Settore: C

Unterabschnitt/Sezione: m

Seite/Pagina: 18

BEZEICH- NUNG SIGLA	TYPE TIPO	KOORDINATEN IM GRENZKOORDINATENSYSTEM		ANMERKUNGEN NOTE
		COORDINATE NEL SISTEMA COMUNE		
		y	x	
1	2	3	4	5
99.05	E	539 999,53	5 171 590,54	
99.06	E	540 022,89	5 171 574,29	
99.07	E	540 033,77	5 171 559,67	
99.08	E	540 034,42	5 171 554,83	
99.09	E	540 056,83	5 171 531,40	
99.10	E	540 099,03	5 171 499,49	
99.11	E	540 138,31	5 171 488,23	
m-100	B	540 180,34	5 171 503,69	PP, 2689m
m-101	E	540 418,97	5 171 381,40	2686m nicht vermarkt non materializzato
m-102	E	540 532,46	5 171 304,53	2657m nicht vermarkt non materializzato
m-103	B	540 531,76	5 171 237,21	2533m
m-104	B	540 524,82	5 171 131,20	PP, 2463m
m-105	A	540 498,45	5 171 080,36	2450m
m-106	A	540 476,78	5 171 057,10	PP, 2453m
m-107	A	540 533,76	5 170 945,03	2446m
m-108	A	540 525,05	5 170 919,49	PP, 2448m
m-109	A	540 531,06	5 170 900,96	2447m
m-110	A	540 601,61	5 170 883,90	PP, 2450m
m-111	A	540 760,55	5 170 740,95	PP, 2424m
m-112	A	540 900,45	5 170 650,05	2457m
m-113	A	541 139,65	5 170 611,40	2422m

VA

20

ÖSTERREICHISCH-ITALIENISCHE KOMMISSION FÜR DIE VERMESSUNG UND VERMARKUNG DER STAATSGRENZE
 COMMISSIONE ITALO-AUSTRIACA PER LA MISURAZIONE E DEMARCAZIONE DEL CONFINE DI STATO

Koordinatenverzeichnis der Grenzzeichen und Grenzpunkte
 Elenco delle coordinate dei termini e dei punti di confine

Abschnitt/Settore: c

Unterabschnitt/Sezione: m

Seite/Pagina: 19

BEZEICH- NUNG SIGLA	TYPE TIPO	KOORDINATEN IM GRENZKOORDINATENSYSTEM COORDINATE NEL SISTEMA COMUNE		ANMERKUNGEN NOTE
		Y	X	
		3	4	
1	2	3	4	5
m-114	B	541 330,45	5 170 382,39	2356m
m-115	B	541 519,34	5 170 208,82	2350m
m-116	B	541 526,63	5 170 185,71	2357m
m-117	B	541 968,51	5 169 703,22	2421m
m-118	B	542 059,25	5 169 660,08	2437m
m-119	A	542 267,91	5 169 653,79	TP 2070, 2532m
m-120	B	542 557,18	5 169 547,27	2437m
m-121	B	542 856,68	5 169 506,72	2511m
m-122	B	542 834,25	5 169 490,37	TP 2071, 2512m
m-123	B	542 844,98	5 169 422,42	PP, 2489m
m-124	B	542 910,64	5 169 185,28	2363m
m-125	B	542 907,81	5 169 124,49	PP, 2375m
m-126	B	542 944,81	5 169 031,39	2486m
m-127	B	543 635,22	5 168 841,70	2599m
m-127a	B	543 646,87	5 168 858,97	2598m
m-128	B	543 883,89	5 169 086,90	2284m
128.01	E	543 917,96	5 169 100,69	
128.02	E	543 972,39	5 169 132,76	
128.03	E	543 985,98	5 169 145,81	
m-129	A	544 016,14	5 169 158,68	PP, 2196m
129.01	E	544 042,80	5 169 182,75	

M

6

ÖSTERREICHISCH-ITALIENISCHE KOMMISSION FÜR DIE VERMESSUNG UND VERMARKUNG DER STAATSGRENZE
 COMMISSIONE ITALO-AUSTRIACA PER LA MISURAZIONE E DEMARCAZIONE DEL CONFINE DI STATO

Koordinatenverzeichnis der Grenzzeichen und Grenzpunkte

Elenco delle coordinate dei termini e dei punti di confine

Abschnitt/Settore: C

Unterabschnitt/Sezione: m

Seite/Pagina: 20

BEZEICH- NUNG SIGLA	TYPE TIPO	KOORDINATEN IM GRENZKOORDINATENSYSTEM COORDINATE NEL SISTEMA COMUNE		ANMERKUNGEN NOTE
		Y	X	
1	2	3	4	5
m-130	A	544 061,74	5 169 213,18	2179m
130.01	E	544 082,50	5 169 225,06	
130.02	E	544 083,43	5 169 241,92	
130.03	E	544 085,75	5 169 253,47	
130.04	E	544 099,64	5 169 276,89	
130.05	E	544 103,13	5 169 307,27	
m-131	A	544 125,00	5 169 326,28	2136m
131.01	E	544 144,87	5 169 350,14	
131.02	E	544 176,68	5 169 353,79	
m-132	A	544 181,99	5 169 348,34	2112m
132.01	E	544 202,34	5 169 340,79	
m-133	A	544 203,03	5 169 361,94	2118m
m-134	A	544 195,31	5 169 398,98	PP, 2120m
134.01	E	544 211,32	5 169 401,92	
m-135	A	544 239,10	5 169 396,04	2125m
135.01	E	544 252,05	5 169 409,91	
135.02	E	544 260,38	5 169 412,62	
135.03	E	544 333,10	5 169 427,14	
m-136	A	544 344,43	5 169 453,62	PP
136.01	E	544 365,14	5 169 437,63	
136.02	E	544 409,43	5 169 409,55	

W

25

ÖSTERREICHISCH-ITALIENISCHE KOMMISSION FÜR DIE VERMESSUNG UND VERMARKUNG DER STAATSGRENZE
 COMMISSIONE ITALO-AUSTRIACA PER LA MISURAZIONE E DEMARCAZIONE DEL CONFINE DI STATO

Koordinatenverzeichnis der Grenzzeichen und Grenzpunkte
 Elenco delle coordinate dei termini e dei punti di confine

Abschnitt/Settore: C

Unterabschnitt/Sezione: m

Seite/Pagina: 21

BEZEICH- NUNG SIGLA	TYPE TIPO	KOORDINATEN IM GRENZKOORDINATENSYSTEM COORDINATE NEL SISTEMA COMUNE		ANMERKUNGEN NOTE
		Y	X	
		3	4	
1	2	3	4	5
m-137	A	544 434,53	5 169 421,55	TP 2072, 2150m
137.01	E	544 444,57	5 169 400,44	
137.02	E	544 464,49	5 169 408,94	
137.03	E	544 499,35	5 169 397,93	
m-138	A	544 512,70	5 169 401,74	PP, 2139m
138.01	E	544 533,42	5 169 387,63	
138.02	E	544 549,56	5 169 388,18	
m-139	A	544 566,36	5 169 388,43	2122m
m-140	A	544 595,46	5 169 390,74	PP, 2115m
m-140a	A	544 614,41	5 169 392,74	
m-141	A	544 645,57	5 169 403,00	2094m
m-142	A	544 680,74	5 169 411,38	PP, 2115m
m-143	B	544 706,44	5 169 448,14	2135m
143.01	E	544 720,00	5 169 441,09	PP
143.02	E	544 747,73	5 169 428,18	
m-144	A	544 792,64	5 169 418,19	2143m
144.01	E	544 803,22	5 169 427,91	
144.02	E	544 810,32	5 169 432,62	
144.03	E	544 814,35	5 169 427,26	
144.04	E	544 844,64	5 169 430,77	
m-145	A	544 859,94	5 169 430,74	PP, 2172m

M

65

ÖSTERREICHISCH-ITALIENISCHE KOMMISSION FÜR DIE VERMESSUNG UND VERMARKUNG DER STAATSGRENZE
 COMMISSIONE ITALO-AUSTRIACA PER LA MISURAZIONE E DEMARCAZIONE DEL CONFINE DI STATO

Koordinatenverzeichnis der Grenzzeichen und Grenzpunkte
 Elenco delle coordinate dei termini e dei punti di confine

Abschnitt/Settore: C

Unterabschnitt/Sezione: m

Seite/Pagina: 22

BEZEICH- NUNG SIGLA	TYPE TIPO	KOORDINATEN IM GRENZKOORDINATENSYSTEM		ANMERKUNGEN NOTE
		COORDINATE NEL SISTEMA COMUNE		
		y	x	
1	2	3	4	5
m-146	B	544 885,03	5 169 424,49	2175m
m-147	A	544 889,80	5 169 429,13	2178m
m-148	A	544 930,56	5 169 407,44	2181m
m-149	A	545 062,86	5 169 416,32	PP, 2216m
m-150	A	545 088,84	5 169 429,01	2206m
150.01	E	545 118,18	5 169 441,73	
m-150a	A	545 152,93	5 169 432,49	2206m
150.02	E	545 218,26	5 169 425,66	
m-151	A	545 230,08	5 169 437,84	PP, 2236m
151.01	E	545 263,02	5 169 429,12	
151.02	E	545 293,22	5 169 443,18	
151.03	E	545 326,40	5 169 450,69	PP
151.04	E	545 356,80	5 169 440,53	
151.05	E	545 429,22	5 169 441,88	PP
151.06	E	545 462,37	5 169 448,45	
m-152	B	545 522,27	5 169 457,18	2377m
152.01	E	545 552,63	5 169 448,71	
152.02	E	545 569,19	5 169 454,33	
152.03	E	545 584,85	5 169,451,99	
152.04	E	545 609,35	5 169 461,07	
m-153	A	545 637,58	5 169 450,40	PP, 2395m

ÖSTERREICHISCH-ITALIENISCHE KOMMISSION FÜR DIE VERMESSUNG UND VERMARKUNG DER STAATSGRENZE
 COMMISSIONE ITALO-AUSTRIACA PER LA MISURAZIONE E DEMARCAZIONE DEL CONFINE DI STATO

Koordinatenverzeichnis der Grenzzeichen und Grenzpunkte
 Elenco delle coordinate dei termini e dei punti di confine

Abschnitt/Settore: C

Unterabschnitt/Sezione: m

Seite/Pagina: 23

BEZEICH- NUNG SIGLA	TYPE TIPO	KOORDINATEN IM GRENZKOORDINATENSYSYSTEM COORDINATE NEL SISTEMA COMUNE		ANMERKUNGEN NOTE
		y	x	
1	2	3	4	5
153.01	E	545 667,77	5 169 441,79	
153.02	E	545 724,59	5 169 436,02	
153.03	E	545 747,27	5 169 424,26	
153.04	E	545 788,72	5 169 422,73	
153.05	E	545 842,21	5 169 423,56	
153.06	E	545 920,54	5 169 430,87	
153.07	E	545 960,80	5 169 420,07	
153.08	E	546 009,02	5 169 431,12	
153.09	E	546 032,30	5 169 413,56	
153.10	E	546 093,98	5 169 420,21	
153.11	E	546 116,51	5 169 429,73	
153.12	E	546 150,52	5 169 421,74	
153.13	E	546 166,45	5 169 409,77	
153.14	E	546 210,56	5 169 386,36	
153.15	E	546 240,26	5 169 395,99	
m-153a	B	546 279,24	5 169 392,09	TP 2075, 2431m
m-154	B	546 365,00	5 169 451,35	PP, 2389m
m-155	B	546 505,87	5 169 500,02	PP, 2335m
m-156	A	546 635,74	5 169 597,40	PP, 2382m
m-157	B	546 762,13	5 169 581,67	2365m
m-158	A	547 023,25	5 169 666,74	PP, 2333m

W

26

ÖSTERREICHISCH-ITALIENISCHE KOMMISSION FÜR DIE VERMESSUNG UND VERMARKUNG DER STAATSGRENZE
 COMMISSIONE ITALO-AUSTRIACA PER LA MISURAZIONE E DEMARCAZIONE DEL CONFINE DI STATO

Koordinatenverzeichnis der Grenzzeichen und Grenzpunkte
 Elenco delle coordinate dei termini e dei punti di confine

Abschnitt/Settore: C

Unterabschnitt/Sezione: m

Seite/Pagina: 24

BEZEICH- NUNG SIGLA	TYPE TIPO	KOORDINATEN IM GRENZKOORDINATENSYSTEM COORDINATE NEL SISTEMA COMUNE		ANMERKUNGEN NOTE
		Y	X	
		3	4	
1	2	3	4	5
m-159	B	547 207,29	5 169 823,42	PP, 2293m
m-160	B	547 401,07	5 170 016,68	2360m
m-161	B	547 451,47	5 170 034,50	TP 2076, 2370m
m-162	B	547 574,87	5 170 023,41	2332m
m-163	A	547 801,87	5 169 983,45	PP
m-164	B	547 899,19	5 170 018,75	PP, 2320m
m-165	B	548 066,41	5 169 965,34	2292m
165.01	E	548 372,84	5 169 992,13	
m-166	A	548 381,07	5 169 985,28	PP, 2422m
166.01	E	548 394,94	5 169 943,31	
166.02	E	548 430,34	5 169 893,64	PP
166.03	E	548 436,11	5 169 840,90	
m-167	A	548 431,94	5 169 833,19	PP, 2393m
167.01	E	548 450,70	5 169 778,16	
m-168	A	548 446,33	5 169 742,73	2380m
168.01	E	548 440,43	5 169 720,45	PP
168.02	E	548 448,66	5 169 691,30	
168.03	E	548 445,02	5 169 654,40	
168.04	E	548 457,88	5 169 610,34	PP
168.05	E	548 451,18	5 169 558,95	
168.06	E	548 454,43	5 169 501,09	

ÖSTERREICHISCH-ITALIENISCHE KOMMISSION FÜR DIE VERMESSUNG UND VERMARKUNG DER STAATSGRENZE
 COMMISSIONE ITALO-AUSTRIACA PER LA MISURAZIONE E DEMARCAZIONE DEL CONFINE DI STATO

Koordinatenverzeichnis der Grenzzeichen und Grenzpunkte
 Elenco delle coordinate dei termini e dei punti di confine

Abschnitt/Settore: c

Unterabschnitt/Sezione: m

Seite/Pagina: 25

BEZEICH- NUNG SIGLA	TYPE TIPO	KOORDINATEN IM GRENZKOORDINATENSYSTEM COORDINATE NEL SISTEMA COMUNE		ANMERKUNGEN NOTE
		Y	X	
		3	4	
1	2	3	4	5
168.07	E	548 478,65	5 169 435,81	PP
168.08	E	548 506,03	5 169 392,82	
m-169	A	548 517,14	5 169 371,51	2325m
169.01	E	548 538,42	5 169 335,97	
169.02	E	548 576,76	5 169 282,35	
169.03	E	548 593,13	5 169 267,46	
m-170	A	548 602,28	5 169 267,90	PP, 2352m
170.01	E	548 642,93	5 169 247,18	
170.02	E	548 677,47	5 169 230,94	
170.03	E	548 725,07	5 169 179,75	
m-171	A	548 803,40	5 169 161,81	PP, 2262m
m-172	A	548 826,53	5 169 136,90	2259m
172.01	E	548 885,72	5 169 133,49	
m-173	A	548 892,29	5 169 122,27	PP, 2251m
m-174	A	548 936,00	5 169 118,23	2248m
m-175	A	548 960,81	5 169 110,46	PP, 2248m
m-176	A	548 991,71	5 169 132,10	2250m
176.01	E	549 055,90	5 169 131,66	
176.02	E	549 079,01	5 169 098,55	PP
176.03	E	549 097,72	5 169 061,26	
176.04	E	549 117,71	5 169 023,18	

M

601

ÖSTERREICHISCH-ITALIENISCHE KOMMISSION FÜR DIE VERMESSUNG UND VERMARKUNG DER STAATSGRENZE
 COMMISSIONE ITALO-AUSTRIACA PER LA MISURAZIONE E DEMARCAZIONE DEL CONFINE DI STATO

Koordinatenverzeichnis der Grenzzeichen und Grenzpunkte

Elenco delle coordinate dei termini e dei punti di confine

Abschnitt/Settore: C

Unterabschnitt/Sezione: m

Seite/Pagina: 26

BEZEICH- NUNG SIGLA	TYPE TIPO	KOORDINATEN IM GRENZKOORDINATENSYSTEM COORDINATE NEL SISTEMA COMUNE		ANMERKUNGEN NOTE
		y	x	
		3	4	
1	2	3	4	5
176.05	E	549 147,09	5 168 990,13	
m-177	B	549 162,73	5 168 973,95	TP 2077, 2330m
177.01	E	549 198,63	5 168 954,28	
177.02	E	549 230,07	5 168 974,90	
177.03	E	549 300,56	5 168 985,30	
177.04	E	549 335,82	5 168 991,65	
177.05	E	549 377,65	5 169 017,98	
177.06	E	549 411,15	5 169 048,81	
m-178	A	549 440,83	5 169 044,36	2243m
m-179	A	549 488,49	5 169 050,56	PP, 2223m
179.01	E	549 510,42	5 169 057,33	
179.02	E	549 537,03	5 169 049,95	
179.03	E	549 565,05	5 169 057,42	
m-180	A	549 605,03	5 169 069,01	2271m
m-181	A	549 626,17	5 169 075,75	2279m
181.01	E	549 672,00	5 169 081,74	
181.02	E	549 720,54	5 169 066,51	
181.03	E	549 767,28	5 169 093,34	PP
181.04	E	549 829,78	5 169 069,53	
181.05	E	549 849,03	5 169 075,17	
181.06	E	549 873,52	5 169 077,48	

V

26

ÖSTERREICHISCH-ITALIENISCHE KOMMISSION FÜR DIE VERMESSUNG UND VERMARKUNG DER STAATSGRENZE
 COMMISSIONE ITALO-AUSTRIACA PER LA MISURAZIONE E DEMARCAZIONE DEL CONFINE DI STATO

Koordinatenverzeichnis der Grenzzeichen und Grenzpunkte
 Elenco delle coordinate dei termini e dei punti di confine

Abschnitt/Settore: C

Unterabschnitt/Sezione: m

Seite/Pagina: 27

BEZEICH- NUNG SIGLA	TYPE TIPO	KOORDINATEN IM GRENZKOORDINATENSYSTEM COORDINATE NEL SISTEMA COMUNE		ANMERKUNGEN NOTE
		Y	X	
1	2	3	4	5
m-182	B	549 877,90	5 169 088,42	2415m
182.01	E	549 906,89	5 169 112,38	
182.02	E	549 922,12	5 169 170,52	
182.03	E	549 970,32	5 169 191,31	
182.04	E	549 988,82	5 169 238,17	
m-183	A	549 986,62	5 169 252,62	PP, 2421m
183.01	E	550 013,79	5 169 245,89	
183.02	E	550 060,74	5 169 290,57	
183.03	E	550 113,53	5 169 341,71	
m-184	B	550 128,45	5 169 369,94	2403m
184.01	E	550 191,81	5 169 367,87	
m-185	A	550 264,59	5 169 363,43	2360m
m-186	A	550 296,97	5 169 389,99	PP, 2345m
186.01	E	550 335,23	5 169 448,56	
186.02	E	550 403,07	5 169 511,75	
m-187	B	550 431,68	5 169 549,24	PP, 2370m
187.01	E	550 527,00	5 169 550,76	
187.02	E	550 595,54	5 169 529,94	
187.03	E	550 654,71	5 169 529,94	
187.04	E	550 725,41	5 169 560,51	
m-188	A	550 786,01	5 169 572,72	2314m

M

E

Settore:
Abschnitt: c

Sezione:
Unterabschnitt: m

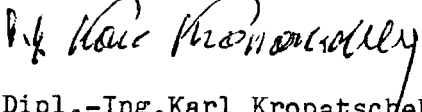
Elenco delle coordinate dei termini e dei punti di confine
Koordinatenverzeichnis der Grenzzeichen und Grenzpunkte

Il presente documento di confine consta di28..... pagine.
È stato approvato dalla Commissione italo-austriaca per la misurazione
e demarcazione del confine di Stato il10. nov. 1981.....
a ...Bressanone.....

Das vorliegende Grenzdokument besteht aus28..... Seiten;
es wurde von der österreichisch-italienischen Kommission für die Ver-
messung und Vermarkung der Staatsgrenze am ...10. Nov. 1981.....
inBrixen..... genehmigt.


Il Capo della
Delegazione austriaca

Der Leiter der
österreichischen Delegation


(Dipl.-Ing. Karl Kropetschek)

Il Capo della
Delegazione italiana

Der Leiter der
italienischen Delegation


(Gen. B. Luigi Zanetti)

Österreichisch-italienische Kommission für die Vermessung und
Vermarkung der Staatsgrenze
Commissione italo-austriaca per la misurazione e demarcazione
del confine di Stato

ÖSTERREICHISCH-ITALIENISCHE STAATSGRENZE
CONFINE DI STATO ITALO-AUSTRIACO

Abschnitt: C
Settore: C

Unterabschnitt: n
Sezione: n

Koordinatenverzeichnis der Grenzzeichen und Grenzpunkte
Elenco delle coordinate dei termini e dei punti di confine

ÖSTERREICHISCH-ITALIENISCHE KOMMISSION FÜR DIE VERMESSUNG UND VERMARKUNG DER STAATSGRENZE
 COMMISSIONE ITALO-AUSTRIACA PER LA MISURAZIONE E DEMARCAZIONE DEL CONFINE DI STATO

Koordinatenverzeichnis der Grenzzeichen und Grenzpunkte
 Elenco delle coordinate dei termini e dei punti di confine

Abschnitt/Settore: C

Unterabschnitt/Sezione: n

Seite/Pagina: 1

BEZEICH- NUNG SIGLA	TYPE TIPO	KOORDINATEN IM GRENZKOORDINATENSYSTEM COORDINATE NEL SISTEMA COMUNE		ANMERKUNGEN NOTE
		Y	X	
1	2	3	4	5
n-1	A	552 938,60	5 169 539,16	TP 2078, 2524 m
n-2	A	552 980,56	5 169 433,40	PP
n-3	A	553 051,60	5 169 349,72	PP
n-4	A	553 187,07	5 169 276,06	PP, 2498 m
4.01	E	553 211,48	5 169 218,44	
4.02	E	553 307,92	5 169 139,27	
4.03	E	553 359,80	5 169 102,43	
n-5	B	553 414,98	5 169 075,90	
n-6	A	553 495,65	5 169 041,80	2446 m
6.01	E	553 519,53	5 169 024,50	
6.02	E	553 589,99	5 168 955,06	
n-7	A	553 655,85	5 168 922,08	2440 m
7.01	E	553 687,30	5 168 911,84	PP
n-8	A	553 747,79	5 168 887,40	TP 2079, 2462 m
8.01	F	553 850,39	5 168 863,29	PP
n-9	A	553 945,50	5 168 854,52	
9.01	E	553 985,87	5 168 851,10	
9.02	E	554 052,40	5 168 835,98	
n-10	A	554 117,73	5 168 812,19	PP, 2404 m
10.01	E	554 180,14	5 168 781,55	
10.02	E	554 211,09	5 168 781,93	

ÖSTERREICHISCH-ITALIENISCHE KOMMISSION FÜR DIE VERMESSUNG UND VERMARKUNG DER STAATSGRENZE
 COMMISSIONE ITALO-AUSTRIACA PER LA MISURAZIONE E DEMARCAZIONE DEL CONFINE DI STATO

Koordinatenverzeichnis der Grenzzeichen und Grenzpunkte
 Elenco delle coordinate dei termini e dei punti di confine

Abschnitt/Settore: C

Unterabschnitt/Sezione: n

Seite/Pagina: 2

BEZEICH- NUNG SIGLA	TYPE TIPO	KOORDINATEN IM GRENZKOORDINATENSYSTEM COORDINATE NEL SISTEMA COMUNE		ANMERKUNGEN NOTE
		y	x	
		3	4	
1	2	3	4	5
10.03	E	554 249,22	5 168 763,71	
n-11	B	554 249,95	5 168 764,03	2465 m
n-12	B	554 505,32	5 168 774,52	
n-13	B	554 862,04	5 168 670,68	
n-14	B	554 881,81	5 168 692,95	2573 m
14.01	E	554 884,53	5 168 680,27	
14.02	E	554 915,17	5 168 661,78	
n-15	B	554 941,64	5 168 640,12	
15.01	E	554 944,11	5 168 626,85	
15.02	E	554 939,03	5 168 612,74	
n-16	A	554 942,18	5 168 596,94	
n-17	B	554 924,74	5 168 575,03	
17.01	E	554 922,44	5 168 558,38	
17.02	E	554 935,59	5 168 520,43	
17.03	E	554 946,41	5 168 433,01	
n-18	B	554 975,81	5 168 426,71	
18.01	E	554 996,85	5 168 419,83	
18.02	E	555 028,24	5 168 388,23	
18.03	E	555 033,15	5 168 370,73	
n-19	B	555 047,55	5 168 360,12	
n-20	E	555 066,48	5 168 374,89	

ÖSTERREICHISCH-ITALIENISCHE KOMMISSION FÜR DIE VERMESSUNG UND VERMARKUNG DER STAATSGRENZE.
 COMMISSIONE ITALO-AUSTRIACA PER LA MISURAZIONE E DEMARCAZIONE DEL CONFINE DI STATO

Koordinatenverzeichnis der Grenzzeichen und Grenzpunkte
 Elenco delle coordinate dei termini e dei punti di confine

Abschnitt/Settore: C

Unterabschnitt/Sezione: n

Seite/Pagina: 3

BEZEICH- NUNG SIGLA	TYPE TIPO	KOORDINATEN IM GRENZKOORDINATENSYSTEM COORDINATE NEL SISTEMA COMUNE		ANMERKUNGEN NOTE
		Y	X	
		3	4	
1	2	3	4	5
n-21	A	555 125,24	5 168 347,36	PP, 2498 m
21.01	E	555 131,11	5 168 342,23	
n-21a	A	555 146,02	5 168 339,59	
21.02	E	555 142,73	5 168 318,91	
n-21b	A	555 136,97	5 168 285,27	
21.03	E	555 123,34	5 168 281,49	
n-22	A	555 112,15	5 168 280,17	
22.01	E	555 104,69	5 168 259,78	
n-23	A	555 134,78	5 168 210,83	PP
23.01	E	555 139,43	5 168 150,79	
23.02	E	555 151,28	5 168 111,57	
n-24	A	555 166,05	5 168 095,20	PP, 2463 m
24.01	E	555 198,93	5 168 078,28	
24.02	F	555 233,66	5 168 036,23	
24.03	E	555 275,68	5 167 987,13	
24.04	E	555 283,28	5 167 945,29	
24.05	E	555 298,56	5 167 925,51	
24.06	E	555 322,60	5 167 880,43	
n-25	A	555 324,56	5 167 860,19	PP, 2390 m
25.01	E	555 378,60	5 167 826,50	
25.02	E	555 454,35	5 167 798,49	

ÖSTERREICHISCH-ITALIENISCHE KOMMISSION FÜR DIE VERMESSUNG UND VERMARKUNG DER STAATSGRENZE
 COMMISSIONE ITALO-AUSTRIACA PER LA MISURAZIONE E DEMARCAZIONE DEL CONFINE DI STATO

Koordinatenverzeichnis der Grenzzeichen und Grenzpunkte
 Elenco delle coordinate dei termini e dei punti di confine

Abschnitt/Settore: c

Unterabschnitt/Sezione: n

Seite/Pagina: 4

BEZEICH- NUNG SIGLA	TYPE TIPO	KOORDINATEN IM GRENZKOORDINATENSYSTEM COORDINATE NEL SISTEMA COMUNE		ANMERKUNGEN NOTE
		y	x	
		3	4	
1	2	3	4	5
n-26	B	555 510,10	5 167 793,37	2420 m
26.01	E	555 534,05	5 167 792,15	
26.02	E	555 565,59	5 167 773,31	
n-27	B	555 599,63	5 167 757,87	
n-28	B	555 690,54	5 167 731,05	2444 m
n-29	B	555 737,49	5 167 682,37	2459 m
n-30	B	555 792,09	5 167 632,62	2442 m
n-31	B	555 852,79	5 167 465,83	TP 2080, 2438 m
n-32	B	555 825,51	5 167 325,47	2422 m
n-33	B	555 832,56	5 167 298,46	2349 m
33.01	E	555 843,64	5 167 288,55	
33.02	E	555 851,17	5 167 278,70	
33.03	E	555 860,52	5 167 269,15	
33.04	E	555 869,11	5 167 236,84	
33.05	E	555 870,32	5 167 229,42	
33.06	E	555 873,44	5 167 222,29	
33.07	E	555 881,30	5 167 211,51	
33.08	E	555 889,08	5 167 201,77	
33.09	E	555 902,06	5 167 188,49	
n-34	A	555 916,35	5 167 181,67	
34.01	E	555 923,02	5 167 175,07	

ÖSTERREICHISCH-ITALIENISCHE KOMMISSION FÜR DIE VERMESSUNG UND VERMARKUNG DER STAATSGRENZE
 COMMISSIONE ITALO-AUSTRIACA PER LA MISURAZIONE E DEMARCAZIONE DEL CONFINE DI STATO

Koordinatenverzeichnis der Grenzzeichen und Grenzpunkte
 Elenco delle coordinate dei termini e dei punti di confine

Abschnitt/Settore: c

Unterabschnitt/Sezione: n

Seite/Pagina: 5

BEZEICH- NUNG SIGLA	TYPE TIPO	KOORDINATEN IM GRENZKOORDINATENSYSTEM COORDINATE NEL SISTEMA COMUNE		ANMERKUNGEN NOTE
		y	x	
		3	4	
1	2	3	4	5
34.02	E	555 926,94	5 167 171,82	
34.03	E	555 936,90	5 167 158,44	
n-35	A	555 953,31	5 167 138,63	2281 m
n-36	A	555 984,11	5 167 092,83	PP
n-37	A	556 081,40	5 167 045,94	
37.01	E	556 101,90	5 167 055,88	
37.02	E	556 114,76	5 167 062,14	
37.03	E	556 132,11	5 167 073,14	
37.04	E	556 143,58	5 167 079,97	
n-38	A	556 151,78	5 167 079,99	2384 m
38.01	E	556 162,89	5 167 081,42	
38.02	E	556 206,58	5 167 105,73	
38.03	E	556 214,13	5 167 111,37	
38.04	E	556 222,36	5 167 124,86	
38.05	E	556 226,33	5 167 132,17	
38.06	E	556 238,60	5 167 144,95	
38.07	E	556 247,93	5 167 151,22	
38.08	E	556 272,53	5 167 173,72	
38.09	E	556 303,82	5 167 195,38	
38.10	E	556 336,97	5 167 197,35	
n-39	A	556 355,72	5 167 205,80	2346 m

ÖSTERREICHISCH-ITALIENISCHE KOMMISSION FÜR DIE VERMESSUNG UND VERMARKUNG DER STAATSGRENZE
 COMMISSIONE ITALO-AUSTRIACA PER LA MISURAZIONE E DEMARCAZIONE DEL CONFINE DI STATO

Koordinatenverzeichnis der Grenzzeichen und Grenzpunkte
 Elenco delle coordinate dei termini e dei punti di confine

Abschnitt/Settore: C

Unterabschnitt/Sezione: n

Seite/Pagina: 6

BEZEICH- NUNG SIGLA	TYPE TIPO	KOORDINATEN IM GRENZKOORDINATENSYSTEM COORDINATE NEL SISTEMA COMUNE		ANMERKUNGEN NOTE
		Y	X	
		3	4	
1	2	3	4	5
n-40	B	556 357,42	5 167 144,59	
40.01	E	556 388,25	5 167 125,05	
40.02	E	556 409,01	5 167 124,85	
40.03	E	556 449,02	5 167 134,39	
40.04	E	556 477,23	5 167 134,69	
40.05	E	556 486,88	5 167 129,67	
40.06	E	556 504,73	5 167 125,15	
40.07	E	556 531,33	5 167 117,05	
40.08	E	556 554,67	5 167 117,21	
n-41	A	556 568,10	5 167 115,40	PP, 2204 m
n-42	A	556 709,32	5 167 239,33	
n-43	A	556 727,98	5 167 268,72	2127 m
n-44	A	556 754,86	5 167 298,74	2125 m
44.01	E	556 779,55	5 167 309,79	
44.02	E	556 787,22	5 167 315,31	
44.03	E	556 791,07	5 167 317,19	
44.04	E	556 801,17	5 167 321,79	
44.05	E	556 820,92	5 167 329,80	
44.06	E	556 835,92	5 167 338,51	
44.07	E	556 845,47	5 167 338,81	
44.08	E	556 883,55	5 167 354,89	

ÖSTERREICHISCH-ITALIENISCHE KOMMISSION FÜR DIE VERMESSUNG UND VERMARKUNG DER STAATSGRENZE.
 COMMISSIONE ITALO-AUSTRIACA PER LA MISURAZIONE E DEMARCAZIONE DEL CONFINE DI STATO

Koordinatenverzeichnis der Grenzzeichen und Grenzpunkte
 Elenco delle coordinate dei termini e dei punti di confine

Abschnitt/Settore: C

Unterabschnitt/Sezione: n

Seite/Pagina: 7

BEZEICH- NUNG SIGLA	TYPE TIPO	KOORDINATEN IM GRENZKOORDINATENSYSTEM COORDINATE NEL SISTEMA COMUNE		ANMERKUNGEN NOTE
		Y	X	
		3	4	
1	2	3	4	5
44.09	E	556 917,48	5 167 360,75	
44.10	E	556 944,79	5 167 366,07	
44.11	E	556 972,19	5 167 379,86	
44.12	E	556 990,65	5 167 390,40	
n-45	A	556 998,73	5 167 394,29	PP
45.01	E	557 006,47	5 167 384,17	
45.02	E	557 025,25	5 167 388,60	
45.03	E	557 042,25	5 167 407,86	
45.04	E	557 047,94	5 167 401,25	
45.05	E	557 058,93	5 167 403,96	
45.06	E	557 086,44	5 167 428,75	
45.07	E	557 098,16	5 167 440,11	
45.08	E	557 116,16	5 167 442,31	
45.09	E	557 127,50	5 167 446,39	
45.10	E	557 141,18	5 167 468,31	
45.11	E	557 149,17	5 167 490,38	
n-46	A	557 166,35	5 167 502,79	2078 m
n-47	A	557 131,52	5 167 529,65	PP
47.01	E	557 131,98	5 167 546,35	
47.02	E	557 131,89	5 167 561,14	
47.03	E	557 137,57	5 167 574,61	

ÖSTERREICHISCH-ITALIENISCHE KOMMISSION FÜR DIE VERMESSUNG UND VERMARKUNG DER STAATSGRENZE
 COMMISSIONE ITALO-AUSTRIACA PER LA MISURAZIONE E DEMARCAZIONE DEL CONFINE DI STATO

Koordinatenverzeichnis der Grenzzeichen und Grenzpunkte
 Elenco delle coordinate dei termini e dei punti di confine

Abschnitt/Settore: C

Unterabschnitt/Sezione: n

Seite/Pagina: 8

BEZEICH- NUNG SIGLA	TYPE TIPO	KOORDINATEN IM GRENZKOORDINATENSYSTEM COORDINATE NEL SISTEMA COMUNE		ANMERKUNGEN NOTE
		Y	X	
		3	4	
1	2	3	4	5
n-48	B	557 141,34	5 167 590,57	PP
48.01	E	557 148,29	5 167 611,80	
48.02	E	557 153,08	5 167 627,77	
48.03	E	557 157,07	5 167 659,14	
48.04	E	557 159,31	5 167 665,90	
48.05	E	557 152,43	5 167 680,84	
48.06	E	557 148,75	5 167 695,22	
n-49	A	557 148,53	5 167 716,89	PP
n-50	A	557 205,25	5 167 770,91	PP, 2011 m
50.01	E	557 211,84	5 167 784,04	
50.02	E	557 220,43	5 167 813,11	
50.03	E	557 218,65	5 167 835,69	
50.04	E	557 226,09	5 167 853,48	
n-51	A	557 232,09	5 167 865,58	2039 m
51.01	E	557 224,51	5 167 870,32	
51.02	E	557 221,56	5 167 874,20	
51.03	E	557 218,32	5 167 881,46	
n-52	B	557 220,88	5 167 901,71	
52.01	E	557 229,43	5 167 916,36	
52.02	E	557 234,69	5 167 930,11	
52.03	E	557 244,07	5 167 943,45	

ÖSTERREICHISCH-ITALIENISCHE KOMMISSION FÜR DIE VERMESSUNG UND VERMARKUNG DER STAATSGRENZE.
 COMMISSIONE ITALO-AUSTRIACA PER LA MISURAZIONE E DEMARCAZIONE DEL CONFINE DI STATO

Koordinatenverzeichnis der Grenzzeichen und Grenzpunkte
 Elenco delle coordinate dei termini e dei punti di confine

Abschnitt/Settore: C

Unterabschnitt/Sezione: n

Seite/Pagina: 9

BEZEICH- NUNG SIGLA	TYPE TIPO	KOORDINATEN IM GRENZKOORDINATENSYSTEM COORDINATE NEL SISTEMA COMUNE		ANMERKUNGEN NOTE
		Y	X	
		3	4	
1	2	3	4	5
52.04	E	557 254,58	5 167 957,42	
52.05	E	557 259,41	5 167 961,88	
52.06	E	557 278,72	5 167 973,69	
52.07	E	557 280,82	5 167 977,68	
52.08	E	557 281,25	5 167 983,31	
52.09	E	557 286,61	5 167 985,81	
52.10	E	557 290,64	5 167 997,40	
52.11	E	557 295,02	5 168 009,60	
52.12	E	557 304,90	5 168 020,40	
n-53	B	557 307,06	5 168 026,95	2147 m
53.01	E	557 317,59	5 168 038,33	
53.02	E	557 328,66	5 168 047,04	
53.03	E	557 334,56	5 168 045,69	
53.04	E	557 349,65	5 168 053,16	
53.05	E	557 351,93	5 168 059,62	
53.06	E	557 368,86	5 168 078,84	
53.07	E	557 379,76	5 168 100,37	
53.08	E	557 385,96	5 168 109,08	
53.09	E	557 390,77	5 168 115,36	
53.10	E	557 393,30	5 168 113,75	
53.11	E	557 398,24	5 168 115,48	

ÖSTERREICHISCH-ITALIENISCHE KOMMISSION FÜR DIE VERMESSUNG UND VERMARKUNG DER STAATSGRENZE
 COMMISSIONE ITALO-AUSTRIACA PER LA MISURAZIONE E DEMARCAZIONE DEL CONFINE DI STATO

Koordinatenverzeichnis der Grenzzeichen und Grenzpunkte
 Elenco delle coordinate dei termini e dei punti di confine

Abschnitt/Settore: C

Unterabschnitt/Sezione: n

Seite/Pagina: 10

BEZEICH- NUNG SIGLA	TYPE TIPO	KOORDINATEN IM GRENZKOORDINATENSYSTEM COORDINATE NEL SISTEMA COMUNE		ANMERKUNGEN NOTE
		Y	X	
		3	4	
1	2	3	4	5
53.12	E	557 404,86	5 168 115,56	
53.13	E	557 416,39	5 168 116,83	
53.14	E	557 420,14	5 168 121,40	
53.15	E	557 426,51	5 168 131,74	
53.16	E	557 435,38	5 168 140,74	
53.17	E	557 442,57	5 168 146,76	
53.18	E	557 464,04	5 168 161,57	
n-54	B	557 467,95	5 168 163,12	2202 m
54.01	E	557 484,82	5 168 169,38	
n-55	B	557 573,00	5 168 292,87	2295 m
n-56	B	557 715,62	5 168 307,85	2333 m
n-57	B	557 941,51	5 168 458,20	2380 m
n-58	B	558 370,39	5 168 562,94	2507 m
n-59	B	558 498,61	5 168 545,13	2495 m
n-60	B	558 743,36	5 168 421,40	2295 m
n-61	B	559 046,00	5 168 418,52	2356 m
n-62	B	559 573,62	5 168 408,78	TP 2083, 2511 m
n-63	B	559 760,50	5 168 344,80	2389 m
n-64	B	559 873,11	5 168 338,68	2424 m
n-65	B	560 114,71	5 168 276,25	2366 m
n-66	B	560 715,45	5 168 049,06	TP 2084, 2520 m

ÖSTERREICHISCH-ITALIENISCHE KOMMISSION FÜR DIE VERMESSUNG UND VERMARKUNG DER STAATSGRENZE
 COMMISSIONE ITALO-AUSTRIACA PER LA MISURAZIONE E DEMARCAZIONE DEL CONFINE DI STATO

Koordinatenverzeichnis der Grenzzeichen und Grenzpunkte
 Elenco delle coordinate dei termini e dei punti di confine

Abschnitt/Settore: C

Unterabschnitt/Sezione: n

Seite/Pagina: 11

BEZEICH- NUNG SIGLA	TYPE TIPO	KOORDINATEN IM GRENZKOORDINATENSYSTEM COORDINATE NEL SISTEMA COMUNE		ANMERKUNGEN NOTE
		y	x	
		3	4	
1	2	3	4	5
n-67	B	560 911,16	5 167 997,27	2394 m
n-68	B	560 974,20	5 167 995,90	2463 m
n-69	B	561 302,91	5 167 298,95	2326 m
n-70	B	561 469,31	5 167 112,56	2234 m
n-71	B	561 643,44	5 166 976,14	2282 m
n-72	B	561 929,76	5 166 851,95	2251 m
n-73	B	562 027,34	5 166 753,55	2221 m
n-74	B	562 470,30	5 166 776,04	PP 2087 m
74.01	E	562 475,24	5 166 780,04	
74.02	E	562 482,60	5 166 774,95	
74.03	E	562 503,23	5 166 776,70	
74.04	E	562 517,86	5 166 784,85	
74.05	E	562 527,36	5 166 791,88	
74.06	E	562 567,63	5 166 790,91	
74.07	E	562 582,05	5 166 787,91	
74.08	E	562 590,07	5 166 798,36	
n-75	A	562 607,22	5 166 792,75	PP 2042 m
n-76	B	562 609,72	5 166 751,80	PP
n-77	A	562 615,57	5 166 705,31	PP
n-78	A	562 548,35	5 166 684,81	PP
n-79	A	562 517,86	5 166 637,46	2013 m

ÖSTERREICHISCH-ITALIENISCHE KOMMISSION FÜR DIE VERMESSUNG UND VERMARKUNG DER STAATSGRENZE
 COMMISSIONE ITALO-AUSTRIACA PER LA MISURAZIONE E DEMARCAZIONE DEL CONFINE DI STATO

Koordinatenverzeichnis der Grenzzeichen und Grenzpunkte
 Elenco delle coordinate dei termini e dei punti di confine

Abschnitt/Settore: C

Unterabschnitt/Sezione: n

Seite/Pagina: 12

BEZICHTUNG SIGLA	TYPE TIPO	KOORDINATEN IM GRENZKOORDINATENSYSTEM COORDINATE NEL SISTEMA COMUNE		ANMERKUNGEN NOTE
		Y	X	
		3	4	
1	2	3	4	5
n-80	A	562 541,49	5 166 621,94	
n-81	B	562 594,81	5 166 636,65	PP
n-82	A	562 635,72	5 166 606,40	1998 m
82.01	E	562 651,35	5 166 598,00	
n-83	B	562 653,68	5 166 585,41	
83.01	E	562 654,14	5 166 574,23	
n-84	B	562 669,36	5 166 542,84	
n-85	B	562 697,92	5 166 522,57	PP
n-86	B	562 776,26	5 166 468,95	
n-87	B	562 795,96	5 166 432,33	TP 2085, 2169 m
n-88	B	563 072,69	5 166 517,06	2119 m
n-88a	A	563 118,74	5 166 541,06	
n-88b	A	563 153,61	5 166 572,84	2122 m
n-88c	B	563 165,72	5 166 586,18	2121 m
n-89	A	563 200,25	5 166 618,11	2112 m
89.01	E	563 211,01	5 166 617,27	
89.02	E	563 222,10	5 166 615,69	
89.03	E	563 237,76	5 166 607,55	
89.04	E	563 252,83	5 166 607,24	
89.05	E	563 255,98	5 166 601,34	
89.06	E	563 250,04	5 166 597,90	

ÖSTERREICHISCH-ITALIENISCHE KOMMISSION FÜR DIE VERMESSUNG UND VERMARKUNG DER STAATSGRENZE.
 COMMISSIONE ITALO-AUSTRIACA PER LA MISURAZIONE E DEMARCAZIONE DEL CONFINE DI STATO

Koordinatenverzeichnis der Grenzzeichen und Grenzpunkte
 Elenco delle coordinate dei termini e dei punti di confine

Abschnitt/Settore: C

Unterabschnitt/Sezione: n

Seite/Pagina: 13

BEZEICH- NUNG SIGLA	TYPE TIPO	KOORDINATEN IM GRENZKOORDINATENSYSTEM		ANMERKUNGEN NOTE
		COORDINATE NEL SISTEMA COMUNE		
		Y	X	
1	2	3	4	5
89.07	E	563 258,00	5 166 592,56	
89.08	E	563 263,74	5 166 594,81	
n-90	A	563 271,71	5 166 586,86	PP, 2090 m
90.01	E	563 287,95	5 166 587,24	
90.02	E	563 332,80	5 166 608,24	
90.03	E	563 336,97	5 166 607,55	
90.04	E	563 349,86	5 166 612,44	
90.05	E	563 372,19	5 166 625,65	
n-90a	B	563 398,65	5 166 641,51	PP, 2030 m
90.06	E	563 419,40	5 166 646,62	
90.07	E	563 437,97	5 166 645,16	
n-91	A	563 454,75	5 166 657,04	2005 m
n-92	A	563 463,66	5 166 679,34	2003 m
n-93	A	563 471,19	5 166 690,55	PP, 2006 m
n-94	A	563 517,68	5 166 704,09	2012 m
n-94a	A	563 518,00	5 166 729,05	2018 m
94.01	E	563 524,43	5 166 744,40	
n-94b	A	563 539,68	5 166 773,58	PP, 2030 m
n-94c	A	563 564,12	5 166 787,39	2041 m
94.02	E	563 583,82	5 166 782,51	
n-95	A	563 594,06	5 166 775,51	PP, 2061 m

ÖSTERREICHISCH-ITALIENISCHE KOMMISSION FÜR DIE VERMESSUNG UND VERMARKUNG DER STAATSGRENZE
 COMMISSIONE ITALO-AUSTRIACA PER LA MISURAZIONE E DEMARCAZIONE DEL CONFINE DI STATO

Koordinatenverzeichnis der Grenzzeichen und Grenzpunkte
 Elenco delle coordinate dei termini e dei punti di confine

Abschnitt/Settore: C

Unterabschnitt/Sezione: n

Seite/Pagina: 14

BEZEICH- NUNG SIGLA	TYPE TIPO	KOORDINATEN IM GRENZKOORDINATENSYSTEM COORDINATE NEL SISTEMA COMUNE		ANMERKUNGEN NOTE
		Y	X	
		3	4	
1	2	3	4	5
95.01	E	563 611,30	5 166 786,17	
95.02	E	563 643,10	5 166 806,28	
n-96	A	563 652,27	5 166 810,29	2084 m
n-97	A	563 706,66	5 166 795,93	2125 m
n-98	A	563 732,99	5 166 789,15	2133 m
98.01	E	563 731,27	5 166 777,28	
98.02	E	563 731,16	5 166 771,92	
n-99	A	563 727,39	5 166 750,51	2113 m
n-99a	B	563 721,86	5 166 734,48	2102 m
n-99b	B	563 718,55	5 166 724,73	2069 m
99.01	E	563 697,80	5 166 650,08	
99.02	E	563 700,41	5 166 644,07	
n-100	B	563 695,84	5 166 634,40	2014 m
100.01	E	563 710,46	5 166 631,06	
100.02	E	563 712,52	5 166 625,18	
n-101	A	563 719,55	5 166 616,28	2006 m
n-102	A	563 708,59	5 166 589,14	2005 m
n-103	A	563 709,64	5 166 529,29	PP, 2014 m
n-104	A	563 734,69	5 166 533,45	2006 m
104.01	E	563 743,57	5 166 530,25	
104.02	E	563 754,81	5 166 521,29	

OSTERREICHISCH-ITALIENISCHE KOMMISSION FÜR DIE VERMESSUNG UND VERMARKUNG DER STAATSGRENZE
 COMMISSIONE ITALO-AUSTRIACA PER LA MISURAZIONE E DEMARCAZIONE DEL CONFINE DI STATO

Koordinatenverzeichnis der Grenzzeichen und Grenzpunkte
 Elenco delle coordinate dei termini e dei punti di confine

Abschnitt/Settore: C

Unterabschnitt/Sezione: n

Seite/Pagina: 15

BEZEICH- NUNG SIGLA	TYPE TIPO	KOORDINATEN IM GRENZKOORDINATENSYSTEM COORDINATE NEL SISTEMA COMUNE		ANMERKUNGEN NOTE
		y	x	
1	2	3	4	5
104.03	E	563 762,10	5 166 526,41	
n-104a	B	563 782,28	5 166 509,82	1989 m
n-104b	A	563 806,11	5 166 504,57	1984 m
n-105	A	563 822,15	5 166 499,91	PP, 1991 m
105.01	E	563 825,86	5 166 509,69	
n-105a	B	563 828,68	5 166 513,10	
105.02	E	563 833,98	5 166 516,51	
105.03	E	563 843,68	5 166 516,20	
105.04	E	563 854,23	5 166 515,56	
n-106	A	563 861,83	5 166 514,46	1988 m
n-107	A	563 856,54	5 166 492,73	1982 m
n-108	B	563 898,05	5 166 450,30	1971 m
n-109	B	563 962,67	5 166 424,46	2006 m
n-110	B	564 005,67	5 166 405,99	2033 m
n-110a	B	564 084,84	5 166 379,14	2125 m
n-111	B	564 117,90	5 166 381,20	PP, 2144 m
111.01	E	564 126,44	5 166 383,02	
111.02	E	564 137,84	5 166 370,23	
111.03	E	564 152,68	5 166 372,49	
111.04	E	564 165,80	5 166 369,72	
n-112	B	564 172,52	5 166 373,86	2166 m

ÖSTERREICHISCH-ITALIENISCHE KOMMISSION FÜR DIE VERMESSUNG UND VERMARKUNG DER STAATSGRENZE
 COMMISSIONE ITALO-AUSTRIACA PER LA MISURAZIONE E DEMARCAZIONE DEL CONFINE DI STATO

Koordinatenverzeichnis der Grenzzeichen und Grenzpunkte
 Elenco delle coordinate dei termini e dei punti di confine

Abschnitt/Settore: C

Unterabschnitt/Sezione: P

Seite/Pagina: 16

BEZEICH- NUNG SIGLA	TYPE TIPO	KOORDINATEN IM GRENZKOORDINATENSYSTEM COORDINATE NEL SISTEMA COMUNE		ANMERKUNGEN NOTE
		y	x	
		3	4	
1	2	3	4	5
112.01	E	564 170,80	5 166 366,46	
112.02	E	564 174,53	5 166 363,14	
112.03	E	564 186,06	5 166 367,47	
n-113	B	564 191,26	5 166 366,55	2168 m
113.01	E	564 195,98	5 166 355,96	
113.02	E	564 198,43	5 166 344,13	
113.03	E	564 192,89	5 166 328,85	
113.04	E	564 175,97	5 166 300,31	
n-114	B	564 168,08	5 166 297,41	TP 2091, 2183 m
114.01	E	564 170,15	5 166 285,40	
114.02	E	564 171,04	5 166 282,58	
114.03	E	564 167,52	5 166 280,11	
114.04	E	564 156,11	5 166 254,14	
114.05	E	564 146,65	5 166 241,45	
114.06	E	564 149,93	5 166 225,36	
114.07	E	564 138,00	5 166 206,34	
114.08	E	564 123,00	5 166 179,40	
114.09	E	564 110,99	5 166 141,58	
114.10	E	564 108,20	5 166 082,16	
114.11	E	564 085,89	5 166 048,83	
n-115	B	564 003,74	5 164 906,13	2472 m

ÖSTERREICHISCH-ITALIENISCHE KOMMISSION FÜR DIE VERMESSUNG UND VERMARKUNG DER STAATSGRENZE
 COMMISSIONE ITALO-AUSTRIACA PER LA MISURAZIONE E DEMARCAZIONE DEL CONFINE DI STATO

Koordinatenverzeichnis der Grenzzeichen und Grenzpunkte
 Elenco delle coordinate dei termini e dei punti di confine

Abschnitt/Settore: C

Unterabschnitt/Sezione: n

Seite/Pagina: 17

BEZEICH- NUNG SIGLA	TYPE TIPO	KOORDINATEN IM GRENZKOORDINATENSYSTEM COORDINATE NEL SISTEMA COMUNE		ANMERKUNGEN NOTE
		Y	X	
		3	4	
1	2	3	4	5
n-116	B	566 283,82	5 164 353,30	2147 m
n-116a	B	566 362,43	5 164 414,04	2102 m
n-117	A	566 376,20	5 164 438,18	2109 m
117.01	E	566 407,93	5 164 424,68	
117.02	E	566 403,62	5 164 417,22	
117.03	E	566 410,46	5 164 407,95	
117.04	E	566 446,20	5 164 421,10	
117.05	E	566 465,97	5 164 420,50	
117.06	E	566 495,29	5 164 412,78	
n-118	B	566 518,99	5 164 385,30	1991 m
n-119	A	566 570,54	5 164 329,37	TP 2092, 1977 m
119.01	E	566 587,14	5 164 317,54	
119.02	E	566 599,89	5 164 313,67	
119.03	E	566 608,20	5 164 306,12	
n-119a	B	566 638,95	5 164 301,27	PP, 1989 m
119.04	E	566 649,72	5 164 297,96	
119.05	E	566 648,15	5 164 287,56	
119.06	E	566 672,37	5 164 281,00	
n-120	A	566 686,16	5 164 272,98	1973 m
n-121	B	566 736,40	5 164 264,18	1999 m
n-122	B	566 775,15	5 164 267,74	2037 m

ÖSTERREICHISCH-ITALIENISCHE KOMMISSION FÜR DIE VERMESSUNG UND VERMARKUNG DER STAATSGRENZE
 COMMISSIONE ITALO-AUSTRIACA PER LA MISURAZIONE E DEMARCAZIONE DEL CONFINE DI STATO

Koordinatenverzeichnis der Grenzzeichen und Grenzpunkte
 Elenco delle coordinate dei termini e dei punti di confine

Abschnitt/Settore: c

Unterabschnitt/Sezione: n

Seite/Pagina: 18

BEZEICH- NUNG SIGLA	TYPE TIPO	KOORDINATEN IM GRENZKOORDINATENSYSTEM COORDINATE NEL SISTEMA COMUNE		ANMERKUNGEN NOTE
		y	x	
1	2	3	4	5
n-123	B	567 695,47	5 164 157,35	2781 m
n-124	B	569 041,01	5 164 394,12	TP 2093, 2774 m
n-125	B	569 644,60	5 164 292,28	TP 2094, 2692 m
n-126	B	569 793,51	5 164 451,62	2613 m
n-126a	B	569 982,28	5 164 397,54	2491 m
n-126b	B	570 067,20	5 164 411,06	2420 m
n-127	B	570 171,57	5 164 398,43	2315 m
n-127a	B	570 236,89	5 164 389,75	2235 m
n-128	B	570 355,15	5 164 355,70	2127 m
n-129	B	570 936,12	5 164 466,61	2109 m
n-130	B	571 391,85	5 164 497,05	2239 m
130.01	E	571 399,17	5 164 494,71	
130.02	E	571 409,66	5 164 486,68	
130.03	E	571 435,94	5 164 491,38	
130.04	E	571 460,52	5 164 477,40	
130.05	E	571 462,55	5 164 501,17	
130.06	E	571 507,48	5 164 505,27	
130.07	E	571 554,82	5 164 501,17	
130.08	E	571 566,74	5 164 484,73	
n-131	B	571 595,77	5 164 475,58	PP, 2193 m
n-131a	B	571 592,11	5 164 413,01	

ÖSTERREICHISCH-ITALIENISCHE KOMMISSION FÜR DIE VERMESSUNG UND VERMARKUNG DER STAATSGRENZE
 COMMISSIONE ITALO-AUSTRIACA PER LA MISURAZIONE E DEMARCAZIONE DEL CONFINE DI STATO

Koordinatenverzeichnis der Grenzzeichen und Grenzpunkte
 Elenco delle coordinate dei termini e dei punti di confine

Abschnitt/Settore: C

Unterabschnitt/Sezione: n

Seite/Pagina: 19

BEZEICH- NUNG SIGLA	TYPE TIPO	KOORDINATEN IM GRENZKOORDINATENSYSTEM COORDINATE NEL SISTEMA COMUNE		ANMERKUNGEN NOTE
		Y	X	
1	2	3	4	5
n-132	A	571 597,94	5 164 371,00	PP, 2117 m
132.01	E	571 608,02	5 164 362,22	
132.02	E	571 617,88	5 164 336,00	
132.03	E	571 630,68	5 164 320,09	
132.04	E	571 663,74	5 164 315,02	
n-132a	B	571 685,31	5 164 305,20	
132.05	E	571 713,28	5 164 300,13	
132.06	E	571 777,19	5 164 279,43	
132.07	E	571 819,45	5 164 217,82	
132.08	E	571 864,14	5 164 214,98	
132.09	E	571 877,08	5 164 185,39	
n-133	B	571 917,72	5 164 161,71	1829 m
n-133a	B	571 935,05	5 164 153,65	
n-133b	B	571 979,31	5 164 128,22	
n-133c	B	572 005,44	5 164 099,60	
n-133d	B	572 027,14	5 164 069,41	
n-133e	B	572 040,57	5 164 066,87	
n-134	B	572 066,96	5 164 041,49	PP
n-135	B	572 062,68	5 164 019,01	1736 m
n-135a	B	572 100,95	5 164 006,48	
n-135b	B	572 163,68	5 163 990,56	

ÖSTERREICHISCH-ITALIENISCHE KOMMISSION FÜR DIE VERMESSUNG UND VERMARKUNG DER STAATSGRENZE
 COMMISSIONE ITALO-AUSTRIACA PER LA MISURAZIONE E DEMARCAZIONE DEL CONFINE DI STATO

Koordinatenverzeichnis der Grenzzeichen und Grenzpunkte
 Elenco delle coordinate dei termini e dei punti di confine

Abschnitt/Settore: C

Unterabschnitt/Sezione: n

Seite/Pagina: 20

BEZEICH- NUNG SIGLA	TYPE TIPO	KOORDINATEN IM GRENZKOORDINATENSYSTEM COORDINATE NEL SISTEMA COMUNE		ANMERKUNGEN NOTE
		Y	X	
1	2	3	4	5
n-135c	B	572 186,65	5 163 962,72	
n-136	A	572 256,08	5 163 924,89	PP
n-136a	A	572 304,61	5 163 913,97	
n-136b	B	572 401,26	5 163 854,87	1413 m
n-137	B	572 476,45	5 163 805,18	1358 m
n-137a	B	572 493,33	5 163 802,30	1360 m
n-137b	B	572 594,14	5 163 785,09	1416 m
n-137c	A	572 721,29	5 163 731,73	1666 m
137.01	E	572 743,80	5 163 688,22	
137.02	E	572 765,81	5 163 676,00	
n-137d	A	572 779,27	5 163 660,53	PP, 1703 m
n-137e	B	572 791,04	5 163 667,65	
137.03	E	572 816,94	5 163 689,96	
137.04	E	572 826,84	5 163 717,25	
n-138	A	572 828,74	5 163 731,92	PP, 1746 m
138.01	E	572 882,61	5 163 716,83	
138.02	E	572 904,56	5 163 738,14	
n-138a	B	572 922,01	5 163 770,34	PP, 1778 m
138.03	E	572 939,09	5 163 790,14	
138.04	E	572 947,25	5 163 823,52	
n-138b	B	572 941,58	5 163 834,20	PP, 1801 m

ÖSTERREICHISCH-ITALIENISCHE KOMMISSION FÜR DIE VERMESSUNG UND VERMARKUNG DER STAATSGRENZE
 COMMISSIONE ITALO-AUSTRIACA PER LA MISURAZIONE E DEMARCAZIONE DEL CONFINE DI STATO

Koordinatenverzeichnis der Grenzzeichen und Grenzpunkte
 Elenco delle coordinate dei termini e dei punti di confine

Abschnitt/Settore: C

Unterabschnitt/Sezione: n

Seite/Pagina: 21

BEZEICH- NUNG SIGLA	TYPE TIPO	KOORDINATEN IM GRENZKOORDINATENSYSTEM COORDINATE NEL SISTEMA COMUNE		ANMERKUNGEN NOTE
		Y	X	
		3	4	
1	2	3	4	5
n-138c	A	572 907,80	5 163 884,46	1808 m
n-138d	B	572 969,09	5 163 895,08	1805 m
n-138e	A	573 018,08	5 163 875,63	PP, 1824 m
n-138f	B	573 026,33	5 163 902,23	
n-138g	B	573 052,24	5 163 896,12	1820 m
138.05	E	573 060,40	5 163 926,05	
n-138h	A	573 079,19	5 163 939,70	PP, 1811 m
n-138i	B	573 126,76	5 163 929,14	
n-138j	B	573 131,19	5 163 911,36	1812 m
n-138k	B	573 147,49	5 163 930,56	
138.06	E	573 147,67	5 163 967,11	
n-138l	B	573 173,10	5 163 997,47	PP
n-139	A	573 189,24	5 164 030,91	1803 m
139.01	E	573 216,36	5 164 040,44	
n-139a	B	573 232,86	5 164 033,35	
n-139b	A	573 243,65	5 164 048,69	PP, 1811 m
n-139c	B	573 256,65	5 164 039,45	
n-139d	A	573 299,22	5 164 008,29	1837 m
139.02	E	573 309,37	5 164 014,95	
139.03	E	573 317,38	5 164 057,99	
139.04	E	573 329,90	5 164 082,47	

ÖSTERREICHISCH-ITALIENISCHE KOMMISSION FÜR DIE VERMESSUNG UND VERMARKUNG DER STAATSGRENZE
 COMMISSIONE ITALO-AUSTRIACA PER LA MISURAZIONE E DEMARCAZIONE DEL CONFINE DI STATO

Koordinatenverzeichnis der Grenzzeichen und Grenzpunkte
 Elenco delle coordinate dei termini e dei punti di confine

Abschnitt/Settore: C

Unterabschnitt/Sezione: n

Seite/Pagina: 22

BEZEICH- NUNG SIGLA	TYPE TIPO	KOORDINATEN IM GRENZKOORDINATENSYSTEM COORDINATE NEL SISTEMA COMUNE		ANMERKUNGEN NOTE
		y	x	
1	2	3	4	5
n-139e	B	573 341,19	5 164 103,97	1809 m
n-139f	A	573 360,16	5 164 140,92	PP, 1820 m
139.05	E	573 408,34	5 164 123,49	
139.06	E	573 420,02	5 164 102,61	
139.07	E	573 430,08	5 164 102,71	
n-139g	B	573 463,32	5 164 110,92	1864 m
139.08	E	573 468,10	5 164 102,24	
n-140	A	573 472,12	5 164 094,14	1867 m
140.01	E	573 484,88	5 164 073,48	
140.02	E	573 496,86	5 164 063,63	
n-140a	B	573 506,34	5 164 057,05	
140.03	E	573 524,67	5 164 052,66	
140.04	E	573 532,92	5 164 048,55	
140.05	E	573 539,92	5 164 041,31	
n-140b	B	573 548,17	5 164 032,43	1859 m
n-140c	B	573 563,35	5 164 050,27	PP
140.06	E	573 580,13	5 164 041,37	
140.07	E	573 587,88	5 164 036,87	
140.08	E	573 596,47	5 164 034,47	
140.09	E	573 607,44	5 164 026,00	
140.10	E	573 615,29	5 164 011,39	

ÖSTERREICHISCH-ITALIENISCHE KOMMISSION FÜR DIE VERMESSUNG UND VERMARKUNG DER STAATSGRENZE.
 COMMISSIONE ITALO-AUSTRIACA PER LA MISURAZIONE E DEMARCAZIONE DEL CONFINE DI STATO

Koordinatenverzeichnis der Grenzzeichen und Grenzpunkte
 Elenco delle coordinate dei termini e dei punti di confine

Abschnitt/Settore: C

Unterabschnitt/Sezione: n

Seite/Pagina: 23

BEZEICH- NUNG SIGLA	TYPE TIPO	KOORDINATEN IM GRENZKOORDINATENSYSTEM COORDINATE NEL SISTEMA COMUNE		ANMERKUNGEN NOTE
		Y	X	
		3	4	
1	2	3	4	5
n-140d	A	573 623,44	5 164 002,18	PP, 1843 m
140.11	E	573 636,03	5 164 022,01	
n-140e	A	573 649,33	5 164 028,12	
140.12	E	573 649,61	5 164 025,46	
140.13	E	573 653,70	5 164 020,80	
n-140f	A	573 654,84	5 164 015,41	1829 m
n-141	A	573 694,58	5 164 031,86	PP, 1834 m
141.01	E	573 701,55	5 164 024,34	
141.02	E	573 708,79	5 164 011,74	
141.03	E	573 706,58	5 164 005,62	
141.04	E	573 708,86	5 163 993,35	
141.05	E	573 715,10	5 163 985,27	
n-141a	A	573 720,72	5 163 979,13	PP, 1835 m
141.06	E	573 736,53	5 163 977,19	
141.07	E	573 746,43	5 163 962,74	
141.08	E	573 744,40	5 163 957,54	
141.09	E	573 746,92	5 163 954,42	
n-141b	A	573 748,66	5 163 940,82	1828 m
141.10	E	573 759,82	5 163 934,15	
n-141c	B	573 772,07	5 163 942,17	1822 m
141.11	E	573 788,09	5 163 953,38	

ÖSTERREICHISCH-ITALIENISCHE KOMMISSION FÜR DIE VERMESSUNG UND VERMARKUNG DER STAATSGRENZE
 COMMISSIONE ITALO-AUSTRIACA PER LA MISURAZIONE E DEMARCAZIONE DEL CONFINE DI STATO

Koordinatenverzeichnis der Grenzzeichen und Grenzpunkte
 Elenco delle coordinate dei termini e dei punti di confine

Abschnitt/Settore: C

Unterabschnitt/Sezione: n

Seite/Pagina: 24

BEZEICH- NUNG SIGLA	TYPE TIPO	KOORDINATEN IM GRENZKOORDINATENSYSTEM COORDINATE NEL SISTEMA COMUNE		ANMERKUNGEN NOTE
		y	x	
1	2	3	4	5
n-141d	B	573 790,08	5 163 963,33	PP, 1821 m
141.12	E	573 800,05	5 163 960,53	
141.13	E	573 808,31	5 163 949,09	
n-141e	B	573 814,30	5 163 945,82	
141.14	E	573 826,78	5 163 953,13	
n-141f	B	573 834,23	5 163 959,99	
141.15	E	573 837,26	5 163 958,58	
n-141g	B	573 850,47	5 163 952,11	
141.16	E	573 866,26	5 163 941,59	
141.17	E	573 862,97	5 163 930,89	
n-141h	B	573 869,81	5 163 923,21	1775 m
141.18	E	573 873,59	5 163 920,94	
141.19	E	573 883,57	5 163 927,62	
n-141i	B	573 885,11	5 163 933,13	PP
141.20	E	573 887,79	5 163 935,29	
141.21	E	573 893,72	5 163 943,95	
141.22	E	573 904,32	5 163 950,11	
141.23	E	573 909,87	5 163 958,51	
141.24	E	573 910,38	5 163 962,73	
n-142	B	573 909,00	5 163 973,91	1756 m
142.01	E	573 917,40	5 163 986,19	

ÖSTERREICHISCH-ITALIENISCHE KOMMISSION FÜR DIE VERMESSUNG UND VERMARKUNG DER STAATSGRENZE
 COMMISSIONE ITALO-AUSTRIACA PER LA MISURAZIONE E DEMARCAZIONE DEL CONFINE DI STATO

Koordinatenverzeichnis der Grenzzeichen und Grenzpunkte
 Elenco delle coordinate dei termini e dei punti di confine

Abschnitt/Settore: c

Unterabschnitt/Sezione: n

Seite/Pagina: 25

BEZEICH- NUNG SIGLA	TYPE TIPO	KOORDINATEN IM GRENZKOORDINATENSYSTEM COORDINATE NEL SISTEMA COMUNE		ANMERKUNGEN NOTE
		y	x	
1	2	3	4	5
142.02	E	573 932,06	5 163 983,09	
n-142a	B	573 948,87	5 163 984,93	1750 m
142.03	E	573 956,14	5 163 996,00	
142.04	E	573 962,61	5 164 001,93	
n-142b	A	573 973,04	5 164 010,96	PP, 1742 m
n-142c	A	574 057,81	5 163 974,90	PP, 1732 m
142.05	E	574 068,93	5 163 982,58	
142.06	E	574 098,07	5 163 994,20	
n-143	B	574 103,58	5 163 993,34	1696 m
143.01	E	574 118,26	5 163 987,06	
143.02	E	574 138,65	5 163 996,96	
n-143a	A	574 152,43	5 163 991,42	PP, 1699 m
143.03	E	574 156,78	5 163 988,97	
143.04	E	574 163,26	5 163 973,37	
143.05	E	574 182,97	5 163 948,64	
143.06	E	574 209,74	5 163 899,89	
143.07	E	574 213,47	5 163 893,95	
n-143b	A	574 223,50	5 163 890,05	PP, 1676 m
143.08	E	574 230,05	5 163 885,11	
143.09	E	574 229,13	5 163 868,63	
143.10	E	574 233,05	5 163 850,44	

ÖSTERREICHISCH-ITALIENISCHE KOMMISSION FÜR DIE VERMESSUNG UND YERMARKUNG DER STAATSGRENZE
 COMMISSIONE ITALO-AUSTRIACA PER LA MISURAZIONE E DEMARCAZIONE DEL CONFINE DI STATO

Koordinatenverzeichnis der Grenzzeichen und Grenzpunkte
 Elenco delle coordinate dei termini e dei punti di confine

Abschnitt/Settore: C

Unterabschnitt/Sezione: n

Seite/Pagina: 26

BEZEICH- NUNG SIGLA	TYPE TIPO	KOORDINATEN IM GRENZKOORDINATENSYSTEM COORDINATE NEL SISTEMA COMUNE		ANMERKUNGEN NOTE
		Y	X	
		3	4	
1	2	3	4	5
143.11	E	574 243,03	5 163 846,82	
n-143c	B	574 250,68	5 163 844,54	1693 m
143.12	E	574 258,34	5 163 850,46	
n-143d	B	574 269,02	5 163 848,85	
143.13	E	574 270,18	5 163 840,24	
143.14	E	574 276,10	5 163 834,39	
143.15	E	574 275,55	5 163 825,58	
143.16	E	574 276,18	5 163 819,50	
n-144	A	574 279,45	5 163 811,37	1692 m
144.01	E	574 302,32	5 163 806,15	
n-144a	A	574 318,31	5 163 812,98	1672 m
144.02	E	574 343,34	5 163 810,20	
n-144b	A	574 360,68	5 163 817,30	PP, 1693 m
144.03	E	574 370,16	5 163 817,39	
144.04	E	574 383,32	5 163 789,80	
n-145	A	574 383,29	5 163 781,55	1686 m
n-145a	A	574 452,52	5 163 808,25	1627 m
n-145b	B	574 457,73	5 163 822,83	
n-145c	A	574 498,20	5 163 856,39	1656 m
145.01	E	574 513,30	5 163 835,55	
145.02	E	574 520,53	5 163 810,86	

ÖSTERREICHISCH-ITALIENISCHE KOMMISSION FÜR DIE VERMESSUNG UND VERMARKUNG DER STAATSGRENZE
 COMMISSIONE ITALO-AUSTRIACA PER LA MISURAZIONE E DEMARCAZIONE DEL CONFINE DI STATO

Koordinatenverzeichnis der Grenzzeichen und Grenzpunkte
 Elenco delle coordinate dei termini e dei punti di confine

Abschnitt/Settore: C

Unterabschnitt/Sezione: n

Seite/Pagina: 27

BEZEICH- NUNG SIGLA	TYPE TIPO	KOORDINATEN IM GRENZKOORDINATENSYSTEM COORDINATE NEL SISTEMA COMUNE		ANMERKUNGEN NOTE
		y	x	
		3	4	
1	2	3	4	5
n-145d	B	574 517,56	5 163 791,25	1641 m
145.03	E	574 523,59	5 163 768,58	
145.04	E	574 533,32	5 163 725,79	
145.05	E	574 521,71	5 163 689,52	
n-146	A	574 524,93	5 163 677,94	1662 m
146.01	E	574 547,76	5 163 710,07	
n-146a	B	574 559,96	5 163 707,11	PP
146.02	E	574 565,79	5 163 720,97	
n-146b	B	574 575,93	5 163 728,11	1646 m
n-146c	B	574 605,51	5 163 713,65	
146.03	E	574 609,56	5 163 723,23	
n-146d	B	574 617,56	5 163 733,51	PR, 1650 m
146.04	E	574 625,20	5 163 721,82	
n-146e	A	574 643,22	5 163 704,36	1625 m
n-146f	B	574 668,09	5 163 688,36	
n-146g	B	574 679,70	5 163 670,60	
n-147	A	574 706,63	5 163 665,54	PR, 1645 m
147.01	E	574 700,63	5 163 677,02	
147.02	E	574 696,77	5 163 699,73	
n-147a	B	574 701,63	5 163 718,34	
n-147b	A	574 718,38	5 163 731,90	1640 m

ÖSTERREICHISCH-ITALIENISCHE KOMMISSION FÜR DIE VERMESSUNG UND VERMARKUNG DER STAATSGRENZE
 COMMISSIONE ITALO-AUSTRIACA PER LA MISURAZIONE E DEMARCAZIONE DEL CONFINE DI STATO


Koordinatenverzeichnis der Grenzzeichen und Grenzpunkte
 Elenco delle coordinate dei termini e dei punti di confine

Abschnitt/Settore: c

Unterabschnitt/Sezione: n

Seite/Pagina: 28

BEZEICH- NUNG SIGLA	TYPE TIPO	KOORDINATEN IM GRENZKOORDINATENSYSTEM		ANMERKUNGEN NOTE
		COORDINATE NEL SISTEMA COMUNE		
		y	x	
1	2	3	4	5
n-147c	B	574 740,44	5 163 676,14	
n-147d	A	574 753,62	5 163 661,21	1625 m
n-148	B	574 789,11	5 163 655,87	1643 m
n-148a	A	574 815,37	5 163 629,12	1659 m
n-148b	B	574 877,20	5 163 622,62	
n-148c	A	574 890,51	5 163 620,39	1719 m
148.01	E	574 892,48	5 163 629,51	
n-149	A	574 915,27	5 163 646,11	1723 m
149.01	E	574 922,74	5 163 640,14	
n-149a	B	574 939,14	5 163 587,54	PP
149.02	E	574 940,34	5 163 576,30	
149.03	E	574 939,06	5 163 559,06	
n-149b	B	574 942,36	5 163 557,41	
149.04	F	574 958,87	5 163 556,67	
n-149c	A	574 961,20	5 163 549,96	PP, 1756 m
149.05	E	574 974,79	5 163 523,63	
n-149d	A	574 972,75	5 163 518,10	TP 2097, 1757 m
149.06	E	574 982,08	5 163 513,92	
n-150	A	575 027,31	5 163 516,40	PP, 1744 m
150.01	E	575 041,51	5 163 535,05	




ÖSTERREICHISCH-ITALIENISCHE KOMMISSION FÜR DIE VERMESSUNG UND VERMARKUNG DER STAATSGRENZE
COMMISSIONE ITALO-AUSTRIACA PER LA MISURAZIONE E DEMARCAZIONE DEL CONFINE DI STATO

Koordinatenverzeichnis der Grenzzeichen und Grenzpunkte

Elenco delle coordinate dei termini e dei punti di confine

Abschnitt/Settore: C

Unterabschnitt/Sezione: n

Seite/Pagina: 29

BEZEICH- NUNG SIGLA	TYPE TIPO	KOORDINATEN IM GRENZKOORDINATENSYSTEM COORDINATE NEL SISTEMA COMUNE		ANMERKUNGEN NOTE
		Y	X	
		3	4	
1	2	3	4	5
150.02	E	575 058,02	5 163 553,85	
150.03	E	575 061,67	5 163 558,82	
n-150a	B	575 067,70	5 163 564,04	PP, 1712 m
150.04	E	575 077,92	5 163 586,40	
150.05	E	575 089,65	5 163 590,84	
n-150b	A	575 097,73	5 163 596,85	1682 m
150.06	E	575 110,58	5 163 604,22	
150.07	E	575 114,92	5 163 611,35	
150.08	E	575 127,71	5 163 616,62	
150.09	E	575 139,40	5 163 629,06	
150.10	E	575 147,33	5 163 629,20	
150.11	E	575 151,16	5 163 639,89	
n-150c	B	575 162,36	5 163 655,69	
150.12	E	575 162,88	5 163 651,66	
150.13	E	575 177,20	5 163 656,45	
n-150d	A	575 202,56	5 163 668,96	1619 m
n-150e	B	575 217,81	5 163 667,42	
n-150f	B	575 214,66	5 163 664,56	PP
n-150g	B	575 219,66	5 163 657,78	1625 m
n-150h	B	575 248,57	5 163 677,16	PP

ÖSTERREICHISCH-ITALIENISCHE KOMMISSION FÜR DIE VERMESSUNG UND VERMARKUNG DER STAATSGRENZE
 COMMISSIONE ITALO-AUSTRIACA PER LA MISURAZIONE E DEMARCAZIONE DEL CONFINE DI STATO

Koordinatenverzeichnis der Grenzzeichen und Grenzpunkte
 Elenco delle coordinate dei termini e dei punti di confine

Abschnitt/Settore: C

Unterabschnitt/Sezione: n

Seite/Pagina: 30

BEZEICH- NUNG SIGLA	TYPE TIPO	KOORDINATEN IM GRENZKOORDINATENSYSTEM COORDINATE NEL SISTEMA COMUNE		ANMERKUNGEN NOTE
		Y	X	
		3	4	
1	2	3	4	5
n-151	A	575 262,96	5 163 693,60	1631 m
n-151a	A	575 319,06	5 163 687,79	1614 m
151.01	E	575 319,71	5 163 650,88	
151.02	E	575 328,71	5 163 634,70	
151.03	E	575 335,93	5 163 628,74	
n-151b	A	575 334,02	5 163 597,99	1584 m
151.04	E	575 334,96	5 163 592,11	
151.05	E	575 336,37	5 163 583,90	
n-152	A	575 336,89	5 163 571,25	PP, 1590 m
152.01	E	575 348,20	5 163 568,48	
152.02	E	575 361,11	5 163 558,77	
n-152a	A	575 379,45	5 163 550,56	1581 m
n-152b	B	575 412,37	5 163 528,92	1607 m
n-153	A	575 427,30	5 163 494,82	1627 m
n-153a	B	575 465,21	5 163 489,25	
n-153b	A	575 496,80	5 163 476,80	PP, 1660 m
n-153c	B	575 544,90	5 163 456,46	1669 m
n-153d	A	575 598,81	5 163 432,13	PP, 1689 m
n-153e	A	575 634,32	5 163 414,49	PP, 1698 m
n-153f	A	575 654,32	5 163 416,18	1699 m
153.01	E	575 663,42	5 163 421,36	

ÖSTERREICHISCH-ITALIENISCHE KOMMISSION FÜR DIE VERMESSUNG UND VERMARKUNG DER STAATSGRENZE.
 COMMISSIONE ITALO-AUSTRIACA PER LA MISURAZIONE E DEMARCAZIONE DEL CONFINE DI STATO

Koordinatenverzeichnis der Grenzzeichen und Grenzpunkte
 Elenco delle coordinate dei termini e dei punti di confine

Abschnitt/Settore: C

Unterabschnitt/Sezione: n

Seite/Pagina: 31

BEZEICH- NUNG SIGLA	TYPE TIPO	KOORDINATEN IM GRENZKOORDINATENSYSTEM COORDINATE NEL SISTEMA COMUNE		ANMERKUNGEN NOTE
		Y	X	
		3	4	
1	2	3	4	5
n-153g	A	575 683,30	5 163 413,98	
153.02	E	575 696,54	5 163 402,82	
153.03	E	575 704,57	5 163 390,82	
n-154	A	575 717,16	5 163 385,44	1697 m
n-154a	A	575 757,47	5 163 389,42	1683 m
n-154b	B	575 773,01	5 163 391,60	
154.01	E	575 777,10	5 163 398,15	
n-154c	B	575 780,33	5 163 416,38	1689 m
154.02	E	575 801,08	5 163 424,65	
154.03	E	575 818,90	5 163 419,96	PP
n-154d	A	575 833,05	5 163 429,53	1689 m
n-154e	B	575 850,36	5 163 438,35	
n-155	A	575 926,86	5 163 445,59	1739 m
n-155a	B	575 944,10	5 163 439,62	PP
155.01	E	575 947,56	5 163 446,55	
n-155b	B	575 953,73	5 163 443,72	
155.02	E	575 968,15	5 163 433,23	
155.03	E	575 975,12	5 163 430,01	
155.04	E	575 987,60	5 163 419,95	
n-155c	A	575 993,17	5 163 414,05	1757 m
155.05	E	575 992,30	5 163 417,35	

ÖSTERREICHISCH-ITALIENISCHE KOMMISSION FÜR DIE VERMESSUNG UND VERMARKUNG DER STAATSGRENZE
 COMMISSIONE ITALO-AUSTRIACA PER LA MISURAZIONE E DEMARCAZIONE DEL CONFINE DI STATO

Koordinatenverzeichnis der Grenzzeichen und Grenzpunkte
 Elenco delle coordinate dei termini e dei punti di confine

Abschnitt/Settore: C

Unterabschnitt/Sezione: n

Seite/Pagina: 32

BEZEICH- NUNG SIGLA	TYPE TIPO	KOORDINATEN IM GRENZKOORDINATENSYSTEM COORDINATE NEL SISTEMA COMUNE		ANMERKUNGEN NOTE
		Y	X	
		3	4	
1	2	3	4	5
155.06	E	575 998,04	5 163 429,49	
155.07	E	576 013,18	5 163 433,22	
n-155d	B	576 032,23	5 163 438,80	
155.08	E	576 038,94	5 163 423,83	
n-155e	A	576 056,90	5 163 415,49	1764 m
155.09	E	576 071,70	5 163 430,58	
155.10	E	576 078,23	5 163 445,45	
155.11	E	576 098,22	5 163 473,89	
n-156	A	576 098,52	5 163 506,04	1747 m
156.01	E	576 100,10	5 163 513,92	
156.02	E	576 121,30	5 163 534,81	
n-156a	A	576 157,66	5 163 539,19	PP, 1758 m
n-156b	B	576 153,68	5 163 586,75	1768 m
n-156c	A	576 170,11	5 163 645,64	1793 m
156.03	E	576 188,41	5 163 649,08	
156.04	E	576 205,35	5 163 639,89	
n-157	A	576 225,05	5 163 630,07	TP 2099, 1810 m
157.01	E	576 230,21	5 163 627,45	
157.02	E	576 243,57	5 163 617,15	
157.03	E	576 283,98	5 163 604,02	
157.04	E	576 321,19	5 163 609,89	

ÖSTERREICHISCH-ITALIENISCHE KOMMISSION FÜR DIE VERMESSUNG UND VERMARKUNG DER STAATSGRENZE
 COMMISSIONE ITALO-AUSTRIACA PER LA MISURAZIONE E DEMARCAZIONE DEL CONFINE DI STATO

Koordinatenverzeichnis der Grenzzeichen und Grenzpunkte
 Elenco delle coordinate dei termini e dei punti di confine

Abschnitt/Settore: C

Unterabschnitt/Sezione: n

Seite/Pagina: 33

BEZEICH- NUNG SIGLA	TYPE TIPO	KOORDINATEN IM GRENZKOORDINATENSYSTEM COORDINATE NEL SISTEMA COMUNE		ANMERKUNGEN NOTE
		Y	X	
		3	4	
1	2	3	4	5
n-157a	A	576 339,92	5 163 616,92	1796 m
157.05	E	576 369,32	5 163 625,31	
157.06	E	576 417,45	5 163 659,95	
157.07	E	576 475,48	5 163 685,13	
157.08	E	576 482,00	5 163 690,87	
n-157b	B	576 505,91	5 163 695,04	Im Stollen der Erdölleitung Nella galleria dell'oleodotto.
n-157c	B	576 509,03	5 163 695,58	Im Stollen der Erdölleitung Nella galleria dell'oleodotto
157.09	E	576 534,10	5 163 699,96	
157.10	E	576 552,91	5 163 696,37	
157.11	E	576 567,82	5 163 699,43	
157.12	E	576 577,19	5 163 703,23	
n-157d	A	576 603,56	5 163 716,23	1748 m
157.13	E	576 630,07	5 163 733,81	
157.14	E	576 669,45	5 163 730,75	
157.15	E	576 701,40	5 163 726,04	
157.16	E	576 741,96	5 163 723,81	
157.17	E	576 828,03	5 163 719,89	
n-158	A	576 854,07	5 163 699,26	1742 m
n-158a	A	576 900,78	5 163 634,59	1737 m
n-158b	A	576 962,39	5 163 630,85	1754 m
158.01	E	576 965,13	5 163 628,72	

ÖSTERREICHISCH-ITALIENISCHE KOMMISSION FÜR DIE VERMESSUNG UND VERMARKUNG DER STAATSGRENZE
 COMMISSIONE ITALO-AUSTRIACA PER LA MISURAZIONE E DEMARCAZIONE DEL CONFINE DI STATO

Koordinatenverzeichnis der Grenzzeichen und Grenzpunkte
 Elenco delle coordinate dei termini e dei punti di confine

Abschnitt/Settore: c

Unterabschnitt/Sezione: n

Seite/Pagina: 34

BEZEICH- NUNG SIGLA	TYPE TIPO	KOORDINATEN IM GRENZKOORDINATENSYSTEM COORDINATE NEL SISTEMA COMUNE		ANMERKUNGEN NOTE
		Y	X	
		3	4	
1	2	3	4	5
158.02	E	576 965,42	5 163 617,05	
158.03	E	576 971,81	5 163 604,50	
n-159	A	576 976,30	5 163 594,44	TP 2100, 1765 m
159.01	E	577 013,30	5 163 563,34	
159.02	E	577 056,96	5 163 507,00	
159.03	E	577 079,93	5 163 481,41	
159.04	E	577 107,36	5 163 465,11	
159.05	E	577 116,66	5 163 455,17	
159.06	E	577 145,73	5 163 440,00	
159.07	E	577 192,44	5 163 409,70	
n-159a	A	577 223,64	5 163 403,53	1762 m
n-159b	A	577 263,51	5 163 381,78	1772 m
n-160	B	577 443,52	5 163 463,49	1810 m
n-160a	A	577 664,72	5 163 579,67	1842 m
n-160b	B	577 723,64	5 163 590,56	1867 m
n-160c	A	577 845,76	5 163 595,59	1905 m
n-160d	A	577 998,04	5 163 684,29	1984 m
n-160e	A	578 138,96	5 163 566,18	2060 m
n-160f	A	578 228,92	5 163 560,05	2097 m
n-160g	A	578 277,19	5 163 540,84	2105 m
160.01	E	578 289,93	5 163 563,37	

ÖSTERREICHISCH-ITALIENISCHE KOMMISSION FÜR DIE VERMESSUNG UND VERMARKUNG DER STAATSGRENZE.
 COMMISSIONE ITALO-AUSTRIACA PER LA MISURAZIONE E DEMARCAZIONE DEL CONFINE DI STATO

Koordinatenverzeichnis der Grenzzeichen und Grenzpunkte
 Elenco delle coordinate dei termini e dei punti di confine

Abschnitt/Settore: C

Unterabschnitt/Sezione: n

Seite/Pagina: 35

BEZEICH- NUNG SIGLA	TYPE TIPO	KOORDINATEN IM GRENZKOORDINATENSYSTEM COORDINATE NEL SISTEMA COMUNE		ANMERKUNGEN NOTE
		Y	X	
		3	4	
1	2	3	4	5
160.02	E	578 299,75	5 163 628,25	
160.03	E	578 300,71	5 163 648,11	
160.04	E	578 328,22	5 163 696,86	
160.05	E	578 329,52	5 163 719,73	
n-161	A	578 342,45	5 163 728,12	2195 m
161.01	E	578 357,31	5 163 716,58	
161.02	E	578 363,64	5 163 709,78	
161.03	E	578 368,13	5 163 702,77	
161.04	E	578 377,04	5 163 695,73	
161.05	E	578 386,16	5 163 683,69	
161.06	E	578 395,04	5 163 673,93	
161.07	E	578 402,10	5 163 668,63	
161.08	E	578 410,54	5 163 664,80	
161.09	E	578 428,89	5 163 643,35	
161.10	E	578 456,44	5 163 622,84	
n-161a	B	578 488,59	5 163 609,23	2108 m
161.11	E	578 539,78	5 163 580,48	
161.12	E	578 546,58	5 163 576,62	
161.13	E	578 554,34	5 163 558,73	
161.14	E	578 559,66	5 163 554,94	
161.15	E	578 561,63	5 163 547,85	

ÖSTERREICHISCH-ITALIENISCHE KOMMISSION FÜR DIE VERMESSUNG UND VERMARKUNG DER STAATSGRENZE
 COMMISSIONE ITALO-AUSTRIACA PER LA MISURAZIONE E DEMARCAZIONE DEL CONFINE DI STATO

Koordinatenverzeichnis der Grenzzeichen und Grenzpunkte
 Elenco delle coordinate dei termini e dei punti di confine

Abschnitt/Settore: C

Unterabschnitt/Sezione: n

Seite/Pagina: 36

BEZEICH- NUNG SIGLA	TYPE TIPO	KOORDINATEN IM GRENZKOORDINATENSYSTEM COORDINATE NEL SISTEMA COMUNE		ANMERKUNGEN NOTE
		Y	X	
		3	4	
1	2	3	4	5
161.16	E	578 581,49	5 163 518,21	
n-161b	B	578 641,64	5 163 473,63	2044 m
161.17	E	578 683,07	5 163 469,84	
n-162	A	578 696,19	5 163 452,96	2032 m
n-162a	B	578 682,80	5 163 410,56	2025 m
162.01	E	578 712,91	5 163 386,92	
160.02	E	578 745,03	5 163 374,54	
162.03	E	578 772,07	5 163 347,35	
162.04	E	578 782,18	5 163 331,26	
162.05	E	578 802,47	5 163 315,54	
n-162b	B	578 807,63	5 163 297,93	2000 m
162.06	E	578 804,45	5 163 288,46	
162.07	E	578 809,33	5 163 284,60	
162.08	F	578 808,33	5 163 265,54	
162.09	E	578 806,77	5 163 246,52	
162.10	E	578 815,76	5 163 216,45	
162.11	E	578 813,28	5 163 195,05	
n-163	A	578 819,10	5 163 177,70	TP 2101 m, 1956 m
163.01	E	578 843,43	5 163 180,72	
n-163a	A	578 871,90	5 163 184,58	
163.02	E	578 915,46	5 163 169,92	

ÖSTERREICHISCH-ITALIENISCHE KOMMISSION FÜR DIE VERMESSUNG UND VERMARKUNG DER STAATSGRENZE
 COMMISSIONE ITALO-AUSTRIACA PER LA MISURAZIONE E DEMARCAZIONE DEL CONFINE DI STATO

Koordinatenverzeichnis der Grenzzeichen und Grenzpunkte
 Elenco delle coordinate dei termini e dei punti di confine

Abschnitt/Settore: C

Unterabschnitt/Sezione: n

Seite/Pagina: 37

BEZEICH- NUNG SIGLA	TYPE TIPO	KOORDINATEN IM GRENZKOORDINATENSYSTEM		ANMERKUNGEN NOTE
		COORDINATE NEL SISTEMA COMUNE		
		Y	X	
1	2	3	4	5
n-164	A	578 956,91	5 163 149,62	PP
n-164a	A	579 034,00	5 163 118,67	
164.01	E	579 083,60	5 163 106,16	
n-164b	B	579 095,29	5 163 097,46	
164.02	E	579 097,40	5 163 084,00	
164.03	E	579 104,59	5 163 078,49	
n-164c	B	579 110,35	5 163 071,43	PP
164.04	E	579 130,39	5 163 071,90	
164.05	E	579 146,68	5 163 067,58	
164.06	E	579 149,47	5 163 078,79	
n-164d	B	579 163,21	5 163 073,71	
164.07	E	579 170,42	5 163 070,17	
164.08	E	579 169,09	5 163 060,35	
n-165	A	579 200,73	5 163 049,09	
165.01	E	579 202,55	5 163 058,63	
165.02	E	579 205,35	5 163 069,75	
n-165a	B	579 208,26	5 163 082,29	PP
165.03	E	579 221,17	5 163 090,35	
165.04	E	579 230,49	5 163 094,48	
165.05	E	579 265,60	5 163 109,99	
165.06	E	579 286,52	5 163 113,05	

ÖSTERREICHISCH-ITALIENISCHE KOMMISSION FÜR DIE VERMESSUNG UND VERMARKUNG DER STAATSGRENZE
 COMMISSIONE ITALO-AUSTRIACA PER LA MISURAZIONE E DEMARCAZIONE DEL CONFINE DI STATO

Koordinatenverzeichnis der Grenzzeichen und Grenzpunkte
 Elenco delle coordinate dei termini e dei punti di confine

Abschnitt/Settore: c

Unterabschnitt/Sezione: n

Seite/Pagina: 38

BEZEICH- NUNG SIGLA	TYPE TIPO	KOORDINATEN IM GRENZKOORDINATENSYSTEM		ANMERKUNGEN NOTE
		COORDINATE NEL SISTEMA COMUNE		
		y	x	
1	2	3	4	5
n-165b	A	579 307,98	5 163 115,24	PP
165.07	E	579 323,30	5 163 117,02	
165.08	E	579 337,96	5 163 115,98	
165.09	E	579 345,46	5 163 121,70	
165.10	E	579 392,60	5 163 107,17	
n-165c	B	579 398,93	5 163 107,75	
165.11	E	579 424,83	5 163 112,10	
165.12	E	579 432,66	5 163 106,10	
n-166	A	579 458,31	5 163 101,59	PP, 1788 m
n-166a	B	579 492,53	5 163 119,81	
n-166b	A	579 535,10	5 163 130,77	PP, 1812 m
n-166c	B	579 684,79	5 163 184,35	1926 m
n-167	A	579 840,57	5 163 192,38	2028 m
167.01	F	579 857,83	5 163 185,54	
167.02	E	579 903,17	5 163 173,61	
167.03	E	579 928,08	5 163 164,38	
167.04	E	579 962,66	5 163 147,29	
167.05	E	579 974,37	5 163 148,26	
167.06	E	580 009,34	5 163 119,77	
167.07	E	580 018,20	5 163 106,68	
167.08	F	580 044,98	5 163 089,24	

ÖSTERREICHISCH-ITALIENISCHE KOMMISSION FÜR DIE VERMESSUNG UND VERMARKUNG DER STAATSGRENZE
 COMMISSIONE ITALO-AUSTRIACA PER LA MISURAZIONE E DEMARCAZIONE DEL CONFINE DI STATO

Koordinatenverzeichnis der Grenzzeichen und Grenzpunkte
 Elenco delle coordinate dei termini e dei punti di confine

Abschnitt/Settore: C

Unterabschnitt/Sezione: n

Seite/Pagina: 39

BEZEICH- NUNG SIGLA	TYPE TIPO	KOORDINATEN IM GRENZKOORDINATENSYSTEM COORDINATE NEL SISTEMA COMUNE		ANMERKUNGEN NOTE
		Y	X	
		3	4	
1	2	3	4	5
167.09	E	580 084,23	5 163 054,14	
167.10	E	580 104,54	5 163 030,49	
167.11	E	580 127,14	5 163 019,56	
n-167a	B	580 154,78	5 163 008,24	2095 m
167.12	E	580 184,05	5 162 999,68	
167.13	E	580 207,70	5 162 996,66	
167.14	E	580 232,25	5 162 989,71	
n-168	A	580 256,30	5 162 988,61	TP 2102, 2118 m
168.01	E	580 277,69	5 162 983,53	
168.02	E	580 296,05	5 162 984,28	
168.03	E	580 319,45	5 162 986,10	
168.04	E	580 344,77	5 162 992,39	
168.05	E	580 356,15	5 162 988,20	
168.06	E	580 370,18	5 162 993,81	
168.07	E	580 385,42	5 162 994,79	
168.08	E	580 403,48	5 163 007,64	
168.09	E	580 460,46	5 163 016,63	
168.10	E	580 470,92	5 163 038,14	
168.11	E	580 511,78	5 163 047,54	
168.12	E	580 526,95	5 163 073,69	
168.13	E	580 567,29	5 163 103,01	

ÖSTERREICHISCH-ITALIENISCHE KOMMISSION FÜR DIE VERMESSUNG UND VERMARKUNG DER STAATSGRENZE
 COMMISSIONE ITALO-AUSTRIACA PER LA MISURAZIONE E DEMARCAZIONE DEL CONFINE DI STATO

Koordinatenverzeichnis der Grenzzeichen und Grenzpunkte
 Elenco delle coordinate dei termini e dei punti di confine

Abschnitt/Settore: C

Unterabschnitt/Sezione: n

Seite/Pagina: 40

BEZEICH- NUNG SIGLA	TYPE TIPO	KOORDINATEN IM GRENZKOORDINATENSYSTEM COORDINATE NEL SISTEMA COMUNE		ANMERKUNGEN NOTE
		Y	X	
		3	4	
1	2	3	4	5
168.14	E	580 581,84	5 163 122,88	
168.15	E	580 591,64	5 163 129,77	
168.16	E	580 602,12	5 163 139,12	
168.17	E	580 641,73	5 163 149,80	
168.18	E	580 655,33	5 163 165,86	
n-169	A	580 660,36	5 163 180,62	2175 m
169.01	E	580 670,71	5 163 183,07	
169.02	E	580 693,96	5 163 180,94	
169.03	E	580 729,21	5 163 182,60	
169.04	E	580 768,42	5 163 186,49	
n-169a	A	580 775,56	5 163 191,84	
169.05	E	580 793,31	5 163 197,71	
169.06	E	580 821,11	5 163 195,76	
169.07	F	580 832,09	5 163 198,29	
169.08	E	580 860,81	5 163 212,88	
169.09	E	580 888,97	5 163 225,59	
169.10	E	580 900,18	5 163 224,99	
169.11	E	580 925,15	5 163 225,44	
169.12	F	580 949,20	5 163 224,49	
169.13	E	580 974,51	5 163 236,86	
n-170	A	580 997,68	5 163 248,63	2143 m

ÖSTERREICHISCH-ITALIENISCHE KOMMISSION FÜR DIE VERMESSUNG UND VERMARKUNG DER STAATSGRENZE
 COMMISSIONE ITALO-AUSTRIACA PER LA MISURAZIONE E DEMARCAZIONE DEL CONFINE DI STATO

Koordinatenverzeichnis der Grenzzeichen und Grenzpunkte
 Elenco delle coordinate dei termini e dei punti di confine

Abschnitt/Settore: C

Unterabschnitt/Sezione: n

Seite/Pagina: 41

BEZEICH- NUNG SIGLA	TYPE TIPO	KOORDINATEN IM GRENZKOORDINATENSYSTEM COORDINATE NEL SISTEMA COMUNE		ANMERKUNGEN NOTE
		Y	X	
		3	4	
1	2	3	4	5
170.01	E	581 013,24	5 163 227,29	
170.02	E	581 032,27	5 163 227,37	
170.03	E	581 047,75	5 163 220,99	
170.04	E	581 098,61	5 163 216,08	
170.05	E	581 117,17	5 163 207,29	
170.06	E	581 147,47	5 163 213,10	
170.07	E	581 170,94	5 163 195,20	
170.08	E	581 229,38	5 163 185,67	
n-170a	A	581 281,58	5 163 162,78	2178 m
170.09	E	581 312,52	5 163 171,76	
170.10	E	581 336,21	5 163 179,83	
170.11	E	581 376,55	5 163 198,63	
n-170b	B	581 401,09	5 163 209,32	
170.12	E	581 401,15	5 163 223,86	
n-171	A	581 397,73	5 163 229,29	TP 37, 2199 m
171.01	E	581 409,81	5 163 237,57	
171.02	E	581 428,85	5 163 255,09	
171.03	E	581 430,87	5 163 277,49	
171.04	E	581 437,74	5 163 328,01	
171.05	E	581 459,36	5 163 387,70	
171.06	E	581 465,08	5 163 396,39	

ÖSTERREICHISCH-ITALIENISCHE KOMMISSION FÜR DIE VERMESSUNG UND VERMARKUNG DER STAATSGRENZE
 COMMISSIONE ITALO-AUSTRIACA PER LA MISURAZIONE E DEMARCAZIONE DEL CONFINE DI STATO

Koordinatenverzeichnis der Grenzzeichen und Grenzpunkte
 Elenco delle coordinate dei termini e dei punti di confine

Abschnitt/Settore: c

Unterabschnitt/Sezione: n

Seite/Pagina: 42

BEZEICH- NUNG SIGLA	TYPE TIPO	KOORDINATEN IM GRENZKOORDINATENSYSTEM COORDINATE NEL SISTEMA COMUNE		ANMERKUNGEN NOTE
		Y	X	
		3	4	
1	2	3	4	5
171.07	E	581 482,20	5 163 439,12	
171.08	E	581 482,25	5 163 446,08	
171.09	E	581 480,55	5 163 451,48	
171.10	E	581 483,06	5 163 460,78	
n-172	A	581 488,74	5 163 469,55	2095 m
n-172a	A	581 502,25	5 163 490,69	2081 m
172.01	E	581 522,05	5 163 497,02	
172.02	E	581 542,51	5 163 502,27	
172.03	E	581 559,21	5 163 511,88	
172.04	E	581 578,92	5 163 513,72	
172.05	E	581 607,34	5 163 504,88	
172.06	E	581 622,92	5 163 494,81	
172.07	E	581 647,47	5 163 486,16	
172.08	E	581 693,18	5 163 478,26	
172.09	E	581 704,67	5 163 472,85	
172.10	E	581 737,01	5 163 466,25	
172.11	E	581 760,14	5 163 464,59	
172.12	E	581 803,66	5 163 457,75	
172.13	E	581 818,94	5 163 452,59	
172.14	E	581 883,65	5 163 432,35	
172.15	E	581 895,59	5 163 433,64	

ÖSTERREICHISCH-ITALIENISCHE KOMMISSION FÜR DIE VERMESSUNG UND VERMARKUNG DER STAATSGRENZE
 COMMISSIONE ITALO-AUSTRIACA PER LA MISURAZIONE E DEMARCAZIONE DEL CONFINE DI STATO

Koordinatenverzeichnis der Grenzzeichen und Grenzpunkte
 Elenco delle coordinate dei termini e dei punti di confine

Abschnitt/Settore: C

Unterabschnitt/Sezione: n

Seite/Pagina: 43

BEZEICH- NUNG SIGLA	TYPE TIPO	KOORDINATEN IM GRENZKOORDINATENSYSTEM COORDINATE NEL SISTEMA COMUNE		ANMERKUNGEN NOTE
		Y	X	
		3	4	
1	2	3	4	5
172.16	E	581 936,15	5 163 415,92	
n-173	A	581 956,95	5 163 406,05	1959 m
n-174	A	582 000,38	5 163 420,60	
n-175	A	582 067,49	5 163 497,04	PP
n-176	A	582 089,36	5 163 498,45	1849 m
176.01	E	582 111,82	5 163 477,02	
176.02	E	582 126,48	5 163 457,15	
n-177	A	582 137,63	5 163 448,34	PP
n-178	A	582 172,49	5 163 450,32	
178.01	E	582 187,65	5 163 437,53	
178.02	E	582 191,87	5 163 434,03	
178.03	E	582 195,59	5 163 427,55	
178.04	E	582 224,94	5 163 406,55	
n-179	A	582 253,73	5 163 395,57	PP
n-180	A	582 298,59	5 163 431,82	1797 m
n-181	A	582 365,85	5 163 488,40	PP
181.01	E	582 395,04	5 163 482,42	
181.02	E	582 413,31	5 163 474,62	
n-182	A	582 449,17	5 163 456,97	
n-183	A	582 516,42	5 163 481,30	
n-184	A	582 530,92	5 163 467,25	PP, 1855 m

ÖSTERREICHISCH-ITALIENISCHE KOMMISSION FÜR DIE VERMESSUNG UND VERMARKUNG DER STAATSGRENZE
 COMMISSIONE ITALO-AUSTRIACA PER LA MISURAZIONE E DEMARCAZIONE DEL CONFINE DI STATO

Koordinatenverzeichnis der Grenzzeichen und Grenzpunkte
 Elenco delle coordinate dei termini e dei punti di confine

Abschnitt/Settore: C

Unterabschnitt/Sezione: n

Seite/Pagina: 44

BEZEICH- NUNG SIGLA	TYPE TIPO	KOORDINATEN IM GRENZKOORDINATENSYSTEM COORDINATE NEL SISTEMA COMUNE		ANMERKUNGEN NOTE
		y	x	
1	2	3	4	5
n-185	B	582 585,12	5 163 496,15	
n-186	A	582 632,34	5 163 502,77	
186.01	E	582 661,98	5 163 490,94	
186.02	E	582 673,40	5 163 483,15	
186.03	E	582 701,92	5 163 473,50	
186.04	E	582 719,28	5 163 455,72	
n-187	A	582 749,32	5 163 444,54	PP
n-188	A	582 782,00	5 163 463,21	1808 m
n-189	A	582 853,81	5 163 510,76	PP
n-190	A	582 877,50	5 163 506,35	
n-191	A	582 907,53	5 163 531,85	
n-192	A	582 935,17	5 163 557,26	PP
192.01	F	582 968,98	5 163 566,73	
192.02	F	582 986,68	5 163 541,25	
n-193	A	583 010,42	5 163 540,07	1835 m
193.01	E	583 007,41	5 163 555,52	
193.02	E	582 985,10	5 163 587,85	
193.03	E	582 993,60	5 163 600,72	
n-194	A	582 994,58	5 163 621,29	TP 2103, 1835 m
n-195	A	583 048,52	5 163 701,06	PP, 1809 m
n-195a	F	583 078,60	5 163 744,44	1798 m

ÖSTERREICHISCH-ITALIENISCHE KOMMISSION FÜR DIE VERMESSUNG UND VERMARKUNG DER STAATSGRENZE
 COMMISSIONE ITALO-AUSTRIACA PER LA MISURAZIONE E DEMARCAZIONE DEL CONFINE DI STATO

Koordinatenverzeichnis der Grenzzeichen und Grenzpunkte
 Elenco delle coordinate dei termini e dei punti di confine

Abschnitt/Settore: C

Unterabschnitt/Sezione: n

Seite/Pagina: 45

BEZEICH- NUNG SIGLA	TYPE TIPO	KOORDINATEN IM GRENZKOORDINATENSYSTEM COORDINATE NEL SISTEMA COMUNE		ANMERKUNGEN NOTE
		y	x	
1	2	3	4	5
n-196	B	583 097,06	5 163 771,03	1809 m
196.01	E	583 111,88	5 163 772,50	
n-197	A	583 126,03	5 163 763,39	PP, 1808 m
n-198	A	583 159,96	5 163 760,20	1803 m
n-199	A	583 252,36	5 163 744,38	PP, 1835 m
199.01	E	583 299,23	5 163 711,35	
199.02	E	583 318,85	5 163 704,96	
n-200	A	583 339,16	5 163 701,77	PP, 1850 m
200.01	E	583 379,21	5 163 701,65	
n-201	A	583 409,46	5 163 688,47	PP, 1857 m
201.01	E	583 433,14	5 163 682,52	
201.02	E	583 449,55	5 163 674,49	
201.03	E	583 463,70	5 163 662,31	
n-202	A	583 473,09	5 163 659,19	TP 2106, 1862 m
n-203	A	583 546,03	5 163 647,47	1835 m
n-204	A	583 603,17	5 163 655,19	PP, 1882 m
204.01	E	583 619,81	5 163 644,85	
204.02	E	583 642,71	5 163 643,80	
n-204a	A	583 653,91	5 163 626,95	
n-205	A	583 683,51	5 163 605,25	
n-206	A	583 707,68	5 163 589,14	

ÖSTERREICHISCH-ITALIENISCHE KOMMISSION FÜR DIE VERMESSUNG UND VERMARKUNG DER STAATSGRENZE
 COMMISSIONE ITALO-AUSTRIACA PER LA MISURAZIONE E DEMARCAZIONE DEL CONFINE DI STATO

Koordinatenverzeichnis der Grenzzeichen und Grenzpunkte
 Elenco delle coordinate dei termini e dei punti di confine

Abschnitt/Settore: C

Unterabschnitt/Sezione: n

Seite/Pagina: 46

BEZEICH- NUNG SIGLA	TYPE TIPO	KOORDINATEN IM GRENZKOORDINATENSYSTEM COORDINATE NEL SISTEMA COMUNE		ANMERKUNGEN NOTE
		Y	X	
1	2	3	4	5
n-207	A	583 743,06	5 163 605,92	
207.01	E	583 753,51	5 163 605,99	
n-208	A	583 771,85	5 163 597,49	PP
n-209	A	583 781,71	5 163 585,31	1817 m
n-210	A	583 792,43	5 163 564,91	
n-211	A	583 846,72	5 163 535,60	
n-212	A	583 850,02	5 163 501,60	
n-213	A	583 868,19	5 163 466,82	PP
213.01	E	583 890,75	5 163 458,10	
213.02	E	583 905,29	5 163 452,65	
n-214	A	583 918,82	5 163 443,44	
n-215	A	583 947,52	5 163 410,23	PP
215.01	E	583 982,78	5 163 364,56	
215.02	E	583 986,54	5 163 362,87	
215.03	E	584 010,29	5 163 360,68	
n-216	A	584 017,84	5 163 359,20	PP
216.01	E	584 058,09	5 163 312,65	
216.02	E	584 074,85	5 163 288,73	
n-217	A	584 111,56	5 163 260,16	PP, 1956 m
217.01	E	584 142,32	5 163 247,88	
217.02	E	584 169,79	5 163 241,29	

ÖSTERREICHISCH-ITALIENISCHE KOMMISSION FÜR DIE VERMESSUNG UND VERMARKUNG DER STAATSGRENZE
 COMMISSIONE ITALO-AUSTRIACA PER LA MISURAZIONE E DEMARCAZIONE DEL CONFINE DI STATO

Koordinatenverzeichnis der Grenzzeichen und Grenzpunkte
 Elenco delle coordinate dei termini e dei punti di confine

Abschnitt/Settore: C

Unterabschnitt/Sezione: n

Seite/Pagina: 47

BEZEICH- NUNG SIGLA	TYPE TIPO	KOORDINATEN IM GRENZKOORDINATENSYSTEM COORDINATE NEL SISTEMA COMUNE		ANMERKUNGEN NOTE
		y	x	
		3	4	
1	2	3	4	5
217.03	E	584 199,68	5 163 241,81	
217.04	E	584 229,75	5 163 231,53	
n-218	A	584 248,98	5 163 213,38	PP, 1935 m
n-219	A	584 265,78	5 163 198,00	
n-220	A	584 329,27	5 163 183,64	
220.01	E	584 361,31	5 163 164,83	
220.02	E	584 365,47	5 163 162,10	
220.03	E	584 406,89	5 163 155,06	
220.04	E	584 425,83	5 163 145,32	
220.05	E	584 440,68	5 163 124,46	
220.06	E	584 447,69	5 163 117,31	
n-221	A	584 453,87	5 163 112,11	2016 m
221.01	E	584 465,70	5 163 101,73	
221.02	E	584 496,21	5 163 083,01	
221.03	E	584 526,94	5 163 071,77	
221.04	E	584 573,86	5 163 052,58	
221.05	E	584 628,94	5 163 048,18	
221.06	E	584 661,60	5 163 050,23	
221.07	E	584 684,10	5 163 045,06	
221.08	E	584 693,15	5 163 037,94	
221.09	E	584 707,46	5 163 026,33	

ÖSTERREICHISCH-ITALIENISCHE KOMMISSION FÜR DIE VERMESSUNG UND VERMARKUNG DER STAATSGRENZE
 COMMISSIONE ITALO-AUSTRIACA PER LA MISURAZIONE E DEMARCAZIONE DEL CONFINE DI STATO

Koordinatenverzeichnis der Grenzzeichen und Grenzpunkte
 Elenco delle coordinate dei termini e dei punti di confine

Abschnitt/Settore: c

Unterabschnitt/Sezione: n

Seite/Pagina: 48

BEZEICH- NUNG SIGLA	TYPE TIPO	KOORDINATEN IM GRENZKOORDINATENSYSTEM COORDINATE NEL SISTEMA COMUNE		ANMERKUNGEN NOTE
		Y	X	
1	2	3	4	5
221.10	E	584 823,79	5 162 942,89	
n-222	A	584 839,82	5 162 945,42	PP, 1955 m
n-223	A	584 866,42	5 162 980,13	PP
n-223a	B	584 906,26	5 163 015,23	PP
n-224	A	584 927,19	5 163 034,14	
n-225	A	584 943,87	5 163 072,24	
225.01	E	584 975,21	5 163 069,94	
n-226	A	585 003,84	5 163 053,53	PP
n-227	B	585 033,22	5 163 081,16	
n-228	A	585 050,48	5 163 123,05	PP, 1863 m
228.01	E	585 050,75	5 163 131,61	
228.02	E	585 057,92	5 163 130,95	
228.03	E	585 067,54	5 163 127,88	
228.04	E	585 113,90	5 163 120,46	
228.05	E	585 126,04	5 163 111,86	
n-229	A	585 137,78	5 163 105,49	
229.01	E	585 148,64	5 163 099,02	
n-230	A	585 153,45	5 163 100,15	
230.01	E	585 156,74	5 163 097,51	
230.02	E	585 163,29	5 163 098,70	
230.03	E	585 167,24	5 163 089,19	

ÖSTERREICHISCH-ITALIENISCHE KOMMISSION FÜR DIE VERMESSUNG UND VERMÄRKUNG DER STAATSGRENZE
 COMMISSIONE ITALO-AUSTRIACA PER LA MISURAZIONE E DEMARCAZIONE DEL CONFINE DI STATO

Koordinatenverzeichnis der Grenzzeichen und Grenzpunkte
 Elenco delle coordinate dei termini e dei punti di confine

Abschnitt/Settore: C

Unterabschnitt/Sezione: n

Seite/Pagina: 49

BEZEICH- NUNG SIGLA	TYPE TIPO	KOORDINATEN IM GRENZKOORDINATENSYSTEM COORDINATE NEL SISTEMA COMUNE		ANMERKUNGEN NOTE
		y	x	
1	2	3	4	5
n-231	A	585 173,52	5 163 084,22	PP
231.01	E	585 193,91	5 163 074,33	
231.02	E	585 220,46	5 163 054,40	
231.03	E	585 263,14	5 163 047,55	
231.04	E	585 279,57	5 163 054,33	
n-232	A	585 288,23	5 163 051,90	PP
n-233	A	585 349,72	5 163 018,26	PP, 1904 m
233.01	E	585 363,24	5 162 981,95	
233.02	E	585 375,85	5 162 963,29	
233.03	E	585 402,86	5 162 931,29	
233.04	E	585 409,33	5 162 921,00	
233.05	E	585 415,71	5 162 911,96	
n-234	A	585 432,09	5 162 901,14	
n-235	A	585 456,87	5 162 919,75	PP, 1892 m
235.01	E	585 498,09	5 162 890,90	
n-236	A	585 506,86	5 162 889,78	TP 2107, 1890 m
n-237	A	585 530,37	5 162 921,58	
n-238	A	585 571,44	5 162 925,08	PP, 1904 m
n-239	A	585 645,70	5 162 927,73	PP
n-240	A	585 727,69	5 162 934,43	1817 m
n-241	A	585 764,32	5 162 885,12	PP

ÖSTERREICHISCH-ITALIENISCHE KOMMISSION FÜR DIE VERMESSUNG UND VERMARKUNG DER STAATSGRENZE
 COMMISSIONE ITALO-AUSTRIACA PER LA MISURAZIONE E DEMARCAZIONE DEL CONFINE DI STATO

Koordinatenverzeichnis der Grenzzeichen und Grenzpunkte
 Elenco delle coordinate dei termini e dei punti di confine

Abschnitt/Settore: C

Unterabschnitt/Sezione: n

Seite/Pagina: 50

BEZEICH- NUNG SIGLA	TYPE TIPO	KOORDINATEN IM GRENZKOORDINATENSYSTEM COORDINATE NEL SISTEMA COMUNE		ANMERKUNGEN NOTE
		Y	X	
1	2	3	4	5
n-242	A	585 809,77	5 162 883,90	
242.01	E	585 818,70	5 162 879,34	
242.02	E	585 844,88	5 162 851,80	
242.03	E	585 880,70	5 162 842,95	
n-243	A	585 901,98	5 162 824,51	PP
243.01	E	585 925,18	5 162 802,54	
n-244	A	585 935,00	5 162 781,92	
n-245	A	585 984,97	5 162 740,85	PP
n-246	A	586 042,04	5 162 667,07	1712, m
246.01	E	586 056,70	5 162 662,73	
246.02	E	586 086,09	5 162 656,68	
246.03	E	586 130,59	5 162 649,56	
246.04	E	586 148,50	5 162 642,29	
n-247	A	586 175,46	5 162 638,28	PP
247.01	E	586 181,47	5 162 638,11	
n-248	A	586 223,72	5 162 660,96	
n-249	A	586 293,68	5 162 634,94	PP
n-250	A	586 350,90	5 162 581,12	1671, m
250.01	E	586 355,86	5 162 595,20	
250.02	E	586 356,84	5 162 614,56	
250.03	E	586 369,11	5 162 629,20	

ÖSTERREICHISCH-ITALIENISCHE KOMMISSION FÜR DIE VERMESSUNG UND VERMARKUNG DER STAATSGRENZE
 COMMISSIONE ITALO-AUSTRIACA PER LA MISURAZIONE E DEMARCAZIONE DEL CONFINE DI STATO

Koordinatenverzeichnis der Grenzzeichen und Grenzpunkte
 Elenco delle coordinate dei termini e dei punti di confine

Abschnitt/Settore: c

Unterabschnitt/Sezione: n

Seite/Pagina: 51

BEZEICH- NUNG SIGLA	TYPE TIPO	KOORDINATEN IM GRENZKOORDINATENSYSTEM COORDINATE NEL SISTEMA COMUNE		ANMERKUNGEN NOTE
		y	x	
1	2	3	4	5
n-251	A	586 409,75	5 162 654,97	
n-252	A	586 540,94	5 162 689,83	PP
n-253	A	586 563,63	5 162 676,23	1603 m
n-254	A	586 590,65	5 162 653,44	PP
n-255	A	586 595,92	5 162 637,93	
n-255a	B	586 643,21	5 162 601,54	PP
n-256	A	586 697,81	5 162 559,80	
n-257	A	586 710,35	5 162 621,64	PP, 1613 m
n-258	A	586 742,55	5 162 635,43	TP 2108, 1613 m
n-259	A	586 793,06	5 162 655,47	PP
n-260	A	586 838,05	5 162 657,12	PP
n-261	A	586 881,38	5 162 665,88	
n-262	A	586 906,93	5 162 673,28	1577 m
262.01	E	586 919,57	5 162 634,65	
n-263	A	586 953,82	5 162 608,76	PP
n-264	A	587 003,73	5 162 598,09	
n-265	A	587 037,19	5 162 573,67	PP, 1544 m
n-265a	B	587 065,34	5 162 574,96	
n-266	A	587 101,08	5 162 590,68	
n-267	A	587 133,49	5 162 611,68	
n-268	A	587 146,98	5 162 594,96	

ÖSTERREICHISCH-ITALIENISCHE KOMMISSION FÜR DIE VERMESSUNG UND VERMARKUNG DER STAATSGRENZE
 COMMISSIONE ITALO-AUSTRIACA PER LA MISURAZIONE E DEMARCAZIONE DEL CONFINE DI STATO

Koordinatenverzeichnis der Grenzzeichen und Grenzpunkte
 Elenco delle coordinate dei termini e dei punti di confine

Abschnitt/Settore: C

Unterabschnitt/Sezione: n

Seite/Pagina: 52

BEZEICH- NUNG SIGLA	TYPE TIPO	KOORDINATEN IM GRENZKOORDINATENSYSTEM COORDINATE NEL SISTEMA COMUNE		ANMERKUNGEN NOTE
		Y	X	
		3	4	
1	2	3	4	5
n-269	A	587 161,92	5 162 591,68	
n-270	A	587 173,40	5 162 605,20	
270.01	E	587 193,72	5 162 620,79	
270.02	E	587 195,18	5 162 625,37	
n-271	A	587 225,17	5 162 629,66	
n-272	A	587 262,07	5 162 633,43	PP, 1578 m
n-273	A	587 282,63	5 162 566,60	PP
n-274	A	587 315,41	5 162 560,70	PP
n-275	A	587 345,31	5 162 548,51	1574 m
n-276	A	587 430,58	5 162 525,48	PP
n-277	A	587 451,12	5 162 497,71	PP, 1608 m
n-278	A	587 605,40	5 162 473,25	1685 m
278.01	E	587 614,87	5 162 447,44	
278.02	F	587 621,61	5 162 430,54	
n-279	A	587 637,08	5 162 388,44	PP
n-280	A	587 666,58	5 162 351,55	
280.01	E	587 665,05	5 162 340,10	
n-281	A	587 669,41	5 162 318,45	PP
n-282	A	587 733,92	5 162 268,05	PP
n-283	A	587 737,51	5 162 234,30	1742 m
283.01	E	587 797,05	5 162 246,32	

ÖSTERREICHISCH-ITALIENISCHE KOMMISSION FÜR DIE VERMESSUNG UND VERMARKUNG DER STAATSGRENZE
 COMMISSIONE ITALO-AUSTRIACA PER LA MISURAZIONE E DEMARCAZIONE DEL CONFINE DI STATO

Koordinatenverzeichnis der Grenzzeichen und Grenzpunkte
 Elenco delle coordinate dei termini e dei punti di confine

Abschnitt/Settore: C

Unterabschnitt/Sezione: n

Seite/Pagina: 53

BEZEICH- NUNG SIGLA	TYPE TIPO	KOORDINATEN IM GRENZKOORDINATENSYSTEM COORDINATE NEL SISTEMA COMUNE		ANMERKUNGEN NOTE
		Y	X	
		3	4	
1	2	3	4	5
283.02	E	587 827,16	5 162 235,96	
283.03	E	587 843,52	5 162 229,51	
283.04	E	587 852,10	5 162 223,21	
283.05	E	587 875,14	5 162 212,23	
283.06	E	587 899,88	5 162 195,45	
283.07	E	587 914,60	5 162 186,16	
n-284	A	587 931,77	5 162 177,63	1794 m
n-285	A	587 975,82	5 162 232,49	PP
n-286	A	588 006,81	5 162 240,85	
286.01	E	588 026,08	5 162 270,26	
n-287	A	588 037,28	5 162 278,68	TP 2109, 1824 m
287.01	E	588 037,53	5 162 283,09	
287.02	E	588 041,54	5 162 286,09	
287.03	E	588 046,28	5 162 295,12	
287.04	E	588 046,56	5 162 317,45	
287.05	E	588 047,20	5 162 330,29	
287.06	E	588 058,44	5 162 350,87	
287.07	E	588 065,58	5 162 352,74	
287.08	E	588 079,20	5 162 364,32	
287.09	E	588 108,05	5 162 371,37	
287.10	E	588 122,26	5 162 373,98	

ÖSTERREICHISCH-ITALIENISCHE KOMMISSION FÜR DIE VERMESSUNG UND VERMARKUNG DER STAATSGRENZE
 COMMISSIONE ITALO-AUSTRIACA PER LA MISURAZIONE E DEMARCAZIONE DEL CONFINE DI STATO

Koordinatenverzeichnis der Grenzzeichen und Grenzpunkte
 Elenco delle coordinate dei termini e dei punti di confine

Abschnitt/Settore: C

Unterabschnitt/Sezione: n

Seite/Pagina: 54

BEZEICH- NUNG SIGLA	TYPE TIPO	KOORDINATEN IM GRENZKOORDINATENSYSTEM COORDINATE NEL SISTEMA COMUNE		ANMERRUNGEN NOTE
		Y	X	
1	2	3	4	5
n-288	A	588 201,45	5 162 402,35	1787 m
288.01	E	588 207,62	5 162 410,48	
288.02	E	588 217,21	5 162 422,29	
288.03	E	588 232,29	5 162 430,92	
288.04	E	588 244,47	5 162 444,34	
288.05	E	588 254,41	5 162 455,81	
288.06	E	588 261,03	5 162 461,49	
288.07	E	588 267,17	5 162 469,94	
288.08	E	588 268,59	5 162 480,05	
288.09	E	588 261,69	5 162 484,59	
288.10	E	588 272,31	5 162 496,77	
n-289	A	588 277,60	5 162 508,85	PP, 1820 m
289.01	E	588 285,10	5 162 505,41	
289.02	E	588 307,31	5 162 485,12	
289.03	E	588 302,01	5 162 475,27	
n-290	A	588 334,46	5 162 463,45	PP
n-291	A	588 414,66	5 162 410,03	PP
n-292	A	588 455,98	5 162 373,17	1802 m
n-293	A	588 494,16	5 162 382,41	
n-294	A	588 536,19	5 162 400,06	PP
n-295	A	588 613,30	5 162 409,79	PP

ÖSTERREICHISCH-ITALIENISCHE KOMMISSION FÜR DIE VERMESSUNG UND VERMARKUNG DER STAATSGRENZE.
 COMMISSIONE ITALO-AUSTRIACA PER LA MISURAZIONE E DEMARCAZIONE DEL CONFINE DI STATO

Koordinatenverzeichnis der Grenzzeichen und Grenzpunkte
 Elenco delle coordinate dei termini e dei punti di confine

Abschnitt/Settore: c

Unterabschnitt/Sezione: n

Seite/Pagina: 55

BEZEICH- NUNG SIGLA	TYPE TIPO	KOORDINATEN IM GRENZKOORDINATENSYSTEM COORDINATE NEL SISTEMA COMUNE		ANMERKUNGEN NOTE
		y	x	
		3	4	
1	2	3	4	5
n-296	B	588 699,54	5 162 401,75	PP
n-297	A	588 732,76	5 162 371,91	1749 m
n-298	B	588 827,99	5 162 352,62	PP
n-299	A	588 925,67	5 162 355,15	PP
299.01	E	588 938,10	5 162 358,87	
299.02	E	588 951,23	5 162 371,00	
299.03	E	588 960,15	5 162 375,36	
n-300	A	588 970,42	5 162 374,38	
n-301	A	589 020,83	5 162 366,60	PP, 1802 m
n-302	A	589 064,27	5 162 341,47	
n-303	A	589 173,02	5 162 319,52	PP, 1821 m
n-304	A	589 223,82	5 162 352,32	
n-305	A	589 296,66	5 162 393,23	PP
n-306	A	589 327,28	5 162 412,70	
n-307	A	589 396,44	5 162 440,11	PP, 1881 m
n-308	A	589 551,10	5 162 405,76	
n-309	A	589 625,48	5 162 404,42	2051 m
n-310	A	589 635,68	5 162 403,46	2057 m
310.01	E	589 631,71	5 162 364,45	
310.02	E	589 634,50	5 162 340,60	
310.03	E	589 619,72	5 162 327,94	

ÖSTERREICHISCH-ITALIENISCHE KOMMISSION FÜR DIE VERMESSUNG UND VERMARKUNG DER STAATSGRENZE
 COMMISSIONE ITALO-AUSTRIACA PER LA MISURAZIONE E DEMARCAZIONE DEL CONFINE DI STATO

Koordinatenverzeichnis der Grenzzeichen und Grenzpunkte
 Elenco delle coordinate dei termini e dei punti di confine

Abschnitt/Settore: C

Unterabschnitt/Sezione: n

Seite/Pagina: 56

BEZEICH- NUNG SIGLA	TYPE TIPO	KOORDINATEN IM GRENZKOORDINATENSYSTEM COORDINATE NEL SISTEMA COMUNE		ANMERKUNGEN NOTE
		Y	X	
		3	4	
1	2	3	4	5
310.04	E	589 622,59	5 162 325,05	
310.05	E	589 643,72	5 162 301,40	
310.06	E	589 647,13	5 162 292,74	
310.07	E	589 637,90	5 162 265,33	
310.08	E	589 633,99	5 162 262,29	
310.09	E	589 633,11	5 162 255,35	
310.10	E	589 635,39	5 162 245,48	
310.11	E	589 635,05	5 162 234,94	
310.12	E	589 632,94	5 162 226,23	
310.13	E	589 645,88	5 162 210,85	
310.14	E	589 650,73	5 162 204,48	
310.15	E	589 656,76	5 162 194,06	
310.16	E	589 670,40	5 162 171,46	
310.17	E	589 679,04	5 162 160,83	
n-311	B	589 684,59	5 162 105,11	PP, 1969 m
311.01	E	589 685,62	5 162 080,07	
311.02	E	589 677,88	5 162 058,57	
n-312	A	589 680,65	5 162 037,45	PP, 1967 m
n-313	A	589 644,95	5 161 964,06	1997 m
313.01	E	589 656,62	5 161 957,97	
313.02	F	589 662,85	5 161 954,63	

ÖSTERREICHISCH-ITALIENISCHE KOMMISSION FÜR DIE VERMESSUNG UND VERMARKUNG DER STAATSGRENZE
 COMMISSIONE ITALO-AUSTRIACA PER LA MISURAZIONE E DEMARCAZIONE DEL CONFINE DI STATO

Koordinatenverzeichnis der Grenzzeichen und Grenzpunkte
 Elenco delle coordinate dei termini e dei punti di confine

Abschnitt/Settore: C

Unterabschnitt/Sezione: n

Seite/Pagina: 57

BEZEICH- NUNG SIGLA	TYPE TIPO	KOORDINATEN IM GRENZKOORDINATENSYSTEM COORDINATE NEL SISTEMA COMUNE		ANMERKUNGEN NOTE
		y	x	
1	2	3	4	5
313.03	E	589 672,73	5 161 946,12	
313.04	E	589 681,22	5 161 937,40	
313.05	E	589 727,33	5 161 907,25	
n-314	A	589 735,17	5 161 897,76	PP, 1951 m
314.01	E	589 759,92	5 161 880,97	
314.02	E	589 769,51	5 161 868,45	
314.03	E	589 788,56	5 161 861,55	
314.04	E	589 794,83	5 161 858,95	
314.05	E	589 824,09	5 161 834,73	
314.06	E	589 832,75	5 161 831,07	
314.07	E	589 855,26	5 161 809,70	
n-315	A	589 856,69	5 161 805,15	PP, 2018 m.
n-316	A	589 967,92	5 161 763,83	PP
n-317	A	590 063,08	5 161 728,69	PP
317.01	E	590 094,66	5 161 717,81	
317.02	E	590 102,15	5 161 710,59	
317.03	E	590 103,84	5 161 706,07	
317.04	E	590 102,71	5 161 701,60	
317.05	E	590 106,28	5 161 695,34	
317.06	E	590 106,62	5 161 681,82	
n-318	A	590 109,36	5 161 679,71	PP

ÖSTERREICHISCH-ITALIENISCHE KOMMISSION FÜR DIE VERMESSUNG UND VERMARKUNG DER STAATSGRENZE
 COMMISSIONE ITALO-AUSTRIACA PER LA MISURAZIONE E DEMARCAZIONE DEL CONFINE DI STATO

Koordinatenverzeichnis der Grenzzeichen und Grenzpunkte
 Elenco delle coordinate dei termini e dei punti di confine

Abschnitt/Settore: C

Unterabschnitt/Sezione: n

Seite/Pagina: 58

BEZEICH- NUNG SIGLA	TYPE TIPO	KOORDINATEN IM GRENZKOORDINATENSYSTEM		ANMERKUNGEN NOTE
		COORDINATE NEL SISTEMA COMUNE		
		y	x	
1	2	3	4	5
318.01	E	590 115,21	5 161 666,83	
318.02	E	590 134,59	5 161 647,27	
318.03	E	590 140,97	5 161 635,80	
318.04	E	590 187,27	5 161 619,50	
n-319	A	590 206,09	5 161 619,18	PP
319.01	E	590 252,42	5 161 616,48	
319.02	E	590 256,38	5 161 614,24	
319.03	E	590 259,99	5 161 616,04	
319.04	E	590 261,25	5 161 616,97	
319.05	E	590 271,95	5 161 618,35	
319.06	E	590 278,37	5 161 616,97	
n-320	A	590 296,32	5 161 613,92	PP , 1953 m
n-321	B	590 314,09	5 161 504,99	PP
321.01	E	590 313,31	5 161 494,01	
321.02	E	590 314,32	5 161 479,88	
321.03	E	590 307,63	5 161 463,28	
n-322	A	590 308,35	5 161 423,58	PP
n-323	B	590 326,61	5 161 372,52	PP
n-324	B	590 378,12	5 161 372,26	1868 m
n-325	B	590 388,56	5 161 337,77	PP
n-326	B	590 407,49	5 161 338,47	

ÖSTERREICHISCH-ITALIENISCHE KOMMISSION FÜR DIE VERMESSUNG UND VERMÄRKUNG DER STAATSGRENZE
 COMMISSIONE ITALO-AUSTRIACA PER LA MISURAZIONE E DEMARCAZIONE DEL CONFINE DI STATO

Koordinatenverzeichnis der Grenzzeichen und Grenzpunkte
 Elenco delle coordinate dei termini e dei punti di confine

Abschnitt/Settore: C

Unterabschnitt/Sezione: n

Seite/Pagina: 59

BEZEICH- NUNG SIGLA	TYPE TIPO	KOORDINATEN IM GRENZKOORDINATENSYSTEM COORDINATE NEL SISTEMA COMUNE		ANMERKUNGEN NOTE
		y	x	
1	2	3	4	5
n-327	B	590 434,62	5 161 327,17	PP, 1862 m
n-328	A	590 446,86	5 161 271,60	
n-329	A	590 440,53	5 161 242,58	PP
n-330	A	590 441,57	5 161 218,12	
n-331	B	590 461,02	5 161 181,40	
n-332	A	590 538,63	5 161 174,73	
n-333	B	590 594,67	5 161 161,77	PP
333.01	E	590 621,23	5 161 155,17	
333.02	E	590 640,54	5 161 127,29	
333.03	E	590 682,24	5 161 117,31	
333.04	E	590 692,12	5 161 094,55	
333.05	E	590 693,45	5 161 080,88	
333.06	E	590 761,91	5 161 065,38	
n-334	B	590 779,02	5 161 067,19	PP
n-335	B	590 785,09	5 161 080,50	
n-336	B	590 850,51	5 161 064,70	PP, 1803 m
336.01	E	590 880,94	5 161 060,56	
336.02	E	590 904,24	5 161 046,22	
336.03	E	590 911,26	5 161 040,10	
336.04	E	590 917,35	5 161 040,08	
336.05	E	590 937,77	5 161 023,88	

ÖSTERREICHISCH-ITALIENISCHE KOMMISSION FÜR DIE VERMESSUNG UND VERMARKUNG DER STAATSGRENZE
 COMMISSIONE ITALO-AUSTRIACA PER LA MISURAZIONE E DEMARCAZIONE DEL CONFINE DI STATO

Koordinatenverzeichnis der Grenzzeichen und Grenzpunkte
 Elenco delle coordinate dei termini e dei punti di confine

Abschnitt/Settore: C

Unterabschnitt/Sezione: n

Seite/Pagina: 60

BEZEICH- NUNG SIGLA	TYPE TIPO	KOORDINATEN IM GRENZKOORDINATENSYSTEM COORDINATE NEL SISTEMA COMUNE		ANMERKUNGEN NOTE
		y	x	
1	2	3	4	5
336.06	E	590 951,47	5 161 027,69	
336.07	E	590 970,94	5 161 018,87	
n-337	B	591 012,59	5 160 968,74	PP
n-338	A	591 025,72	5 160 942,78	1783 m
n-339	B	591 049,03	5 160 923,29	PP
339.01	E	591 068,41	5 160 918,05	
339.02	E	591 082,87	5 160 913,76	
n-340	B	591 120,87	5 160 909,54	PP
n-341	B	591 141,35	5 160 894,31	
n-342	B	591 204,10	5 160 856,14	
n-343	B	591 214,31	5 160 854,28	
n-344	B	591 223,03	5 160 835,28	PP
n-345	B	591 260,28	5 160 790,37	PP, 1826 m
n-346	B	591 308,16	5 160 786,98	
346.01	E	591 321,86	5 160 780,02	
346.02	E	591 329,79	5 160 768,79	
346.03	E	591 347,63	5 160 765,80	
346.04	E	591 371,40	5 160 747,58	
n-347	B	591 394,12	5 160 719,46	
n-348	B	591 426,31	5 160 688,65	TP 2110, 1850 m
n-349	A	591 513,99	5 160 616,74	PP, 1852 m

ÖSTERREICHISCH-ITALIENISCHE KOMMISSION FÜR DIE VERMESSUNG UND VERMARKUNG DER STAATSGRENZE
 COMMISSIONE ITALO-AUSTRIACA PER LA MISURAZIONE E DEMARCAZIONE DEL CONFINE DI STATO

Koordinatenverzeichnis der Grenzzeichen und Grenzpunkte
 Elenco delle coordinate dei termini e dei punti di confine

Abschnitt/Settore: C

Unterabschnitt/Sezione: n

Seite/Pagina: 61

BEZEICH- NUNG SIGLA	TYPE TIPO	KOORDINATEN IM GRENZKOORDINATENSYSTEM COORDINATE NEL SISTEMA COMUNE		ANMERKUNGEN NOTE
		Y	X	
		3	4	
1	2	3	4	5
349.01	E	591 527,75	5 160 627,38	
n-350	A	591 548,58	5 160 625,81	1845 m
n-351	B	591 550,69	5 160 591,28	PP
n-352	B	591 661,08	5 160 539,13	PP, 1846 m
352.01	E	591 698,89	5 160 545,28	
352.02	E	591 716,65	5 160 546,45	
n-353	B	591 753,66	5 160 542,41	PP
n-354	B	591 809,25	5 160 494,92	
n-355	B	591 862,91	5 160 488,98	PP
n-356	B	591 970,35	5 160 489,51	PP, 1871 m
n-357	B	592 020,17	5 160 505,06	
n-358	B	592 086,27	5 160 528,72	PP
n-359	A	592 256,39	5 160 551,04	PP
n-360	A	592 325,12	5 160 592,39	2002 m
360.01	E	592 337,08	5 160 567,83	
360.02	E	592 342,62	5 160 558,83	
360.03	E	592 354,34	5 160 548,83	
n-361	B	592 383,37	5 160 493,81	
n-362	B	592 424,70	5 160 498,95	2105 m
n-363	B	592 457,35	5 160 475,33	
n-364	B	592 765,83	5 160 268,10	2168 m

Settore:
Abschnitt: C

Sezione:
Unterabschnitt: II


Elenco delle coordinate dei termine e dei punti di confine
Koordinatenverzeichnis der Grenzzeichen und Grenzpunkte

Il presente documento di confine consta di 62 pagine.
È stato approvato dalla Commissione italo-austriaca per la misurazione e
demarcazione del confine di Stato il 13. maggio 1982
a Trieste

Das vorliegende Grenzdokument besteht aus 62 Seiten;
es wurde von der österreichisch-italienischen Kommission für die Vermes-
sung und Vermarkung der Staatsgrenze am 13. Mai 1982
in Triest genehmigt.


Il Capo della
Delegazione italiana

Der Leiter der
italienischen Delegation



Il Capo della
Delegazione austriaca

Der Leiter der
österreichischen Delegation



Österreichisch-italienische Kommission für die Vermessung und
Vermarkung der Staatsgrenze

Commissione italo-austriaca per la misurazione e demarcazione
del confine di Stato

ÖSTERREICHISCH-ITALIENISCHE STAATSGRENZE
CONFINE DI STATO ITALO-AUSTRIACO

Abschnitt:
Settore: C

Unterabschnitt:
Sezione: P

Koordinatenverzeichnis der Grenzzeichen und Grenzpunkte
Elenco delle coordinate dei termini e dei punti di confine

ÖSTERREICHISCH-ITALIENISCHE KOMMISSION FÜR DIE VERMESSUNG UND VERMARKUNG DER STAATSGRENZE
 COMMISSIONE ITALO-AUSTRIACA PER LA MISURAZIONE E DEMARCAZIONE DEL CONFINE DI STATO

Koordinatenverzeichnis der Grenzzeichen und Grenzpunkte
 Elenco delle coordinate dei termini e dei punti di confine

Abschnitt/Settore: C

Unterabschnitt/Sezione: p

Seite/Pagina: 1

BEZEICH- NUNG SIGLA	TYPE TIPO	KOORDINATEN IM GRENZKOORDINATENSYSTEM COORDINATE NEL SISTEMA COMUNE		ANMERKUNGEN NOTE
		Y	X	
		3	4	
1	2	3	4	5
p-1	B	593 221,39	5 160 394,79	PP, 2281 m
1.01	E	593 233,75	5 160 379,61	
p-1a	B	593 251,02	5 160 348,45	
1.02	E	593 256,08	5 160 348,60	
p-1b	B	593 263,47	5 160 360,09	
1.03	E	593 261,81	5 160 378,58	
p-1c	B	593 270,38	5 160 390,14	PP
p-2	B	593 271,10	5 160 416,51	
p-2a	B	593 279,32	5 160 411,06	
p-2b	B	593 299,20	5 160 425,94	
2.01	E	593 316,94	5 160 424,70	
2.02	E	593 329,64	5 160 410,26	
p-3	B	593 338,91	5 160 403,92	
3.01	E	593 359,92	5 160 409,19	
p-4	B	593 376,02	5 160 411,98	2214 m
p-4a	B	593 403,18	5 160 413,91	PP
4.01	E	593 412,71	5 160 403,52	
p-4b	B	593 448,00	5 160 377,86	PP
4.02	E	593 452,71	5 160 362,68	
4.03	E	593 473,54	5 160 342,26	
p-5	B	593 474,19	5 160 324,45	2259 m

ÖSTERREICHISCH-ITALIENISCHE KOMMISSION FÜR DIE VERMESSUNG UND VERMARKUNG DER STAATSGRENZE
 COMMISSIONE ITALO-AUSTRIACA PER LA MISURAZIONE E DEMARCAZIONE DEL CONFINE DI STATO

Koordinatenverzeichnis der Grenzzeichen und Grenzpunkte
 Elenco delle coordinate dei termini e dei punti di confine

Abschnitt/Settore: C

Unterabschnitt/Sezione: p

Seite/Pagina: 2

BEZEICH- NUNG SIGLA	TYPE TIPO	KOORDINATEN IM GRENZKOORDINATENSYSTEM COORDINATE NEL SISTEMA COMUNE		ANMERKUNGEN NOTE
		Y	X	
		3	4	
1	2	3	4	5
5.01	E	593 483,76	5 160 317,39	
5.02	E	593 500,47	5 160 310,26	
5.03	E	593 508,55	5 160 309,05	
5.04	E	593 515,05	5 160 310,65	
p-6	B	593 517,67	5 160 309,99	
6.01	E	593 505,30	5 160 276,65	
6.02	E	593 506,97	5 160 266,40	
6.03	E	593 501,05	5 160 243,16	
6.04	E	593 518,89	5 160 217,24	
p-7	B	593 517,90	5 160 195,32	PP
7.01	E	593 509,27	5 160 176,75	
p-7a	B	593 516,13	5 160 153,16	
7.02	E	593 535,30	5 160 140,05	
p-8	B	593 550,70	5 160 126,09	
p-8a	B	593 554,71	5 160 106,17	
p-8b	B	593 560,19	5 160 098,56	
8.01	E	593 558,65	5 160 087,16	
p-9	B	593 566,68	5 160 072,08	2191m
p-9a	B	593 583,30	5 160 057,01	
p-9b	B	593 590,32	5 160 037,80	
p-9c	B	593 602,33	5 160 027,10	

ÖSTERREICHISCH-ITALIENISCHE KOMMISSION FÜR DIE VERMESSUNG UND VERMARKUNG DER STAATSGRENZE
 COMMISSIONE ITALO-AUSTRIACA PER LA MISURAZIONE E DEMARCAZIONE DEL CONFINE DI STATO

Koordinatenverzeichnis der Grenzzeichen und Grenzpunkte
 Elenco delle coordinate dei termini e dei punti di confine

Abschnitt/Settore: C

Unterabschnitt/Sezione: p

Seite/Pagina: 3

BEZEICH- NUNG SIGLA	TYPE TIPO	KOORDINATEN IM GRENZKOORDINATENSYSTEM COORDINATE NEL SISTEMA COMUNE		ANMERKUNGEN NOTE
		y	x	
		3	4	
1	2	3	4	5
9.01	E	593 607,06	5 160 018,77	
p-9d	B	593 616,85	5 159 999,28	
p-9e	B	593 642,98	5 159 965,04	
9.02	E	593 656,47	5 159 949,31	
p-9f	B	593 680,14	5 159 933,29	
9.03	E	593 664,78	5 159 910,56	
p-10	B	593 707,14	5 159 871,75	PP, 2030m
10.01	E	593 774,06	5 159 833,91	
10.02	E	593 810,80	5 159 827,31	
10.03	E	593 829,63	5 159 826,46	
p-11	B	593 862,55	5 159 830,12	PP, 1981m
11.01	E	593 931,38	5 159 814,11	
11.02	E	593 941,64	5 159 817,92	
11.03	E	593 959,18	5 159 780,12	
11.04	E	593 972,80	5 159 775,30	
11.05	E	594 003,95	5 159 773,72	
11.06	E	594 017,67	5 159 767,09	
p-12	B	594 029,19	5 159 765,61	PP
12.01	E	594 103,91	5 159 729,89	
p-13	B	594 115,28	5 159 727,45	TP 2111, 2016m
p-14	B	594 133,97	5 159 680,61	

ÖSTERREICHISCH-ITALIENISCHE KOMMISSION FÜR DIE VERMESSUNG UND VERMARKUNG DER STAATSGRENZE
 COMMISSIONE ITALO-AUSTRIACA PER LA MISURAZIONE E DEMARCAZIONE DEL CONFINE DI STATO

Koordinatenverzeichnis der Grenzzeichen und Grenzpunkte
 Elenco delle coordinate dei termini e dei punti di confine

Abschnitt/Settore: C

Unterabschnitt/Sezione: P

Seite/Pagina: 4

BEZEICH- NUNG SIGLA	TYPE TIPO	KOORDINATEN IM GRENZKOORDINATENSYSTEM COORDINATE NEL SISTEMA COMUNE		ANMERKUNGEN NOTE
		Y	X	
		3	4	
1	2	3	4	5
14.01	E	594 149,73	5 159 678,07	
14.02	E	594 156,30	5 159 654,29	
14.03	E	594 176,16	5 159 643,79	
14.04	E	594 183,81	5 159 629,61	
14.05	E	594 194,53	5 159 623,94	
14.06	E	594 211,16	5 159 607,25	
p-15	B	594 226,40	5 159 569,05	2000m
15.01	E	594 231,58	5 159 560,27	
15.02	E	594 236,01	5 159 538,48	
15.03	E	594 239,06	5 159 523,67	
15.04	E	594 242,07	5 159 501,41	
p-16	A	594 253,61	5 159 491,12	1970m
16.01	E	594 264,77	5 159 481,11	
16.02	E	594 273,93	5 159 450,64	
16.03	E	594 271,66	5 159 431,09	
16.04	E	594 273,21	5 159 415,93	
16.05	E	594 289,78	5 159 403,39	
16.06	E	594 292,54	5 159 393,48	
16.07	E	594 303,31	5 159 374,09	
16.08	E	594 317,11	5 159 360,26	
16.09	E	594 354,72	5 159 342,27	

ÖSTERREICHISCH-ITALIENISCHE KOMMISSION FÜR DIE VERMESSUNG UND VERMARKUNG DER STAATSGRENZE
 COMMISSIONE ITALO-AUSTRIACA PER LA MISURAZIONE E DEMARCAZIONE DEL CONFINE DI STATO

Koordinatenverzeichnis der Grenzzeichen und Grenzpunkte
 Elenco delle coordinate dei termini e dei punti di confine

Abschnitt/Settore: C

Unterabschnitt/Sezione: p

Seite/Pagina: 5

BEZEICH- NUNG SIGLA	TYPE TIPO	KOORDINATEN IM GRENZKOORDINATENSYSTEM COORDINATE NEL SISTEMA COMUNE		ANMERKUNGEN NOTE
		Y	X	
		3	4	
1	2	3	4	5
16.10	E	594 368,23	5 159 335,91	
16.11	E	594 395,30	5 159 319,84	
p-17	A	594 410,91	5 159 315,79	1987m
17.01	E	594 419,94	5 159 311,37	
17.02	E	594 423,24	5 159 293,94	
17.03	E	594 465,70	5 159 274,09	
17.04	E	594 478,20	5 159 269,07	
17.05	E	594 496,85	5 159 250,67	
17.06	E	594 500,32	5 159 248,36	
17.07	E	594 498,65	5 159 231,34	
17.08	E	594 503,24	5 159 215,71	
17.09	E	594 518,61	5 159 197,53	
17.10	E	594 526,61	5 159 193,02	
17.11	E	594 534,79	5 159 177,68	
17.12	E	594 554,06	5 159 162,03	
p-18	B	594 574,79	5 159 149,22	
18.01	E	594 582,68	5 159 090,36	
18.02	E	594 576,56	5 159 080,73	
18.03	E	594 579,10	5 159 059,98	
p-19	A	594 563,22	5 159 036,60	PP
p-20	A	594 581,80	5 159 010,02	1945m

ÖSTERREICHISCH-ITALIENISCHE KOMMISSION FÜR DIE VERMESSUNG UND VERMARKUNG DER STAATSGRENZE
 COMMISSIONE ITALO-AUSTRIACA PER LA MISURAZIONE E DEMARCAZIONE DEL CONFINE DI STATO

Koordinatenverzeichnis der Grenzzeichen und Grenzpunkte
 Elenco delle coordinate dei termini e dei punti di confine

Abschnitt/Settore: C

Unterabschnitt/Sezione: P

Seite/Pagina: 6

BEZEICH- NUNG SIGLA	TYPE TIPO	KOORDINATEN IM GRENZKOORDINATENSYSTEM COORDINATE NEL SISTEMA COMUNE		ANMERKUNGEN NOTE
		Y	X	
		3	4	
1	2	3	4	5
p-21	B	594 572,31	5 158 984,58	PP, 1947m
p-22	B	594 618,32	5 158 788,47	2063m
p-23	B	594 616,27	5 158 748,72	
p-24	B	594 586,10	5 158 704,21	2176m
p-25	B	594 598,35	5 158 556,59	2223m
25.01	E	594 626,56	5 158 551,31	
25.02	E	594 633,98	5 158 551,19	
25.03	E	594 646,65	5 158 559,06	
25.04	E	594 670,32	5 158 558,65	
25.05	E	594 691,52	5 158 550,27	
25.06	E	594 699,12	5 158 550,15	
25.07	E	594 713,73	5 158 560,20	
25.08	E	594 728,19	5 158 562,78	
25.09	E	594 762,29	5 158 571,41	
25.10	E	594 804,96	5 158 577,11	
p-26	B	594 824,71	5 158 563,05	PP
p-27	B	594 847,30	5 158 556,10	2123m
27.01	E	594 870,82	5 158 558,53	
27.02	E	594 880,47	5 158 548,43	
27.03	E	594 895,66	5 158 541,34	
p-28	B	594 903,73	5 158 539,03	PP

ÖSTERREICHISCH-ITALIENISCHE KOMMISSION FÜR DIE VERMESSUNG UND VERMARKUNG DER STAATSGRENZE
 COMMISSIONE ITALO-AUSTRIACA PER LA MISURAZIONE E DEMARCAZIONE DEL CONFINE DI STATO

Koordinatenverzeichnis der Grenzzeichen und Grenzpunkte
 Elenco delle coordinate dei termini e dei punti di confine

Abschnitt/Settore: C

Unterabschnitt/Sezione: p

Seite/Pagina: 7

BEZEICH- NUNG SIGLA	TYPE TIPO	KOORDINATEN IM GRENZKOORDINATENSYSTEM COORDINATE NEL SISTEMA COMUNE		ANMERKUNGEN NOTE
		y	x	
		3	4	
1	2	3	4	5
28.01	E	594 928,55	5 158 530,66	
p-28a	B	594 934,71	5 158 530,76	
28.02	E	594 940,39	5 158 523,18	
p-28b	B	594 943,69	5 158 509,11	
p-29	B	594 957,80	5 158 499,18	PP
p-30	B	595 060,34	5 158 435,95	
30.01	E	595 082,18	5 158 439,61	
p-31	A	595 105,96	5 158 420,16	TP 2112, 2208m
31.01	E	595 122,24	5 158 392,07	
p-32	B	595 120,78	5 158 379,00	
p-33	A	595 156,24	5 158 351,10	PP, 2205m
p-34	B	595 149,70	5 158 376,62	
p-35	B	595 183,51	5 158 505,99	
35.01	E	595 191,54	5 158 526,86	
p-36	B	595 173,43	5 158 566,82	2175m
36.01	E	595 189,48	5 158 591,41	
36.02	E	595 214,36	5 158 635,02	
36.03	E	595 227,65	5 158 629,74	
p-37	B	595 237,10	5 158 637,19	PP, 2147m
p-38	B	595 257,10	5 158 775,77	2026m
38.01	E	595 287,39	5 158 799,70	

ÖSTERREICHISCH-ITALIENISCHE KOMMISSION FÜR DIE VERMESSUNG UND VERMARKUNG DER STAATSGRENZE
 COMMISSIONE ITALO-AUSTRIACA PER LA MISURAZIONE E DEMARCAZIONE DEL CONFINE DI STATO

Koordinatenverzeichnis der Grenzzeichen und Grenzpunkte
 Elenco delle coordinate dei termini e dei punti di confine

Abschnitt/Settore: C

Unterabschnitt/Sezione: P

Seite/Pagina: 8

BEZEICH- NUNG SIGLA	TYPE TIPO	KOORDINATEN IM GRENZKOORDINATENSYSTEM COORDINATE NEL SISTEMA COMUNE		ANMERKUNGEN NOTE
		Y	X	
		3	4	
1	2	3	4	5
38.02	E	595 315,00	5 158 831,60	.
p-39	B	595 332,16	5 158 839,57	2048m .
39.01	E	595 355,43	5 158 641,08	.
39.02	E	595 380,15	5 158 829,99	.
39.03	E	595 425,62	5 158 834,45	.
39.04	E	595 458,45	5 158 837,21	.
39.05	E	595 477,57	5 158 849,15	.
39.06	E	595 502,63	5 158 861,99	.
39.07	E	595 541,16	5 158 839,57	.
39.08	E	595 557,43	5 158 856,42	.
p-40	B	595 627,99	5 158 835,90	1937m .
p-41	B	595 704,79	5 158 992,89	1833m .
41.01	E	595 710,97	5 159 000,21	.
41.02	E	595 741,57	5 159 036,29	.
p-42	B	595 734,81	5 159 050,33	PP, 1832m .
p-42a	B	595 770,12	5 159 112,59	.
p-42b	B	595 792,41	5 159 097,58	PP .
p-43	B	595 804,37	5 159 114,44	.
p-44	B	595 800,60	5 159 147,17	.
p-44a	B	595 808,12	5 159 144,51	.
44.01	E	595 817,41	5 159 152,39	.

ÖSTERREICHISCH-ITALIENISCHE KOMMISSION FÜR DIE VERMESSUNG UND VERMARKUNG DER STAATSGRENZE
 COMMISSIONE ITALO-AUSTRIACA PER LA MISURAZIONE E DEMARCAZIONE DEL CONFINE DI STATO

Koordinatenverzeichnis der Grenzzeichen und Grenzpunkte
 Elenco delle coordinate dei termini e dei punti di confine

Abschnitt/Settore: C

Unterabschnitt/Sezione: P

Seite/Pagina: 9

BEZEICH- NUNG SIGLA	TYPE TIPO	KOORDINATEN IM GRENZKOORDINATENSYSTEM COORDINATE NEL SISTEMA COMUNE		ANMERKUNGEN NOTE
		Y	X	
		3	4	
1	2	3	4	5
p-44b	B	595 828,22	5 159 164,61	
44.02	E	595 835,62	5 159 184,94	
p-44c	B	595 834,82	5 159 191,90	
p-45	B	595 841,93	5 159 189,54	PP, 1861m
45.01	E	595 874,63	5 159 179,22	
45.02	E	595 893,73	5 159 203,74	
45.03	E	595 929,19	5 159 203,66	
45.04	E	595 956,07	5 159 225,79	
p-46	B	595 985,10	5 159 232,04	1865m
46.01	E	596 019,45	5 159 240,38	
46.02	E	596 029,99	5 159 249,42	
p-46a	B	596 055,21	5 159 256,12	
p-46b	A	596 082,68	5 159 282,41	PP
46.03	E	596 083,55	5 159 315,47	
p-47	A	596 121,06	5 159 338,99	PP
p-48	A	596 139,50	5 159 343,23	PP, 1919m
p-48a	A	596 194,82	5 159 321,71	
p-48b	B	596 235,53	5 159 290,55	PP
p-49	B	596 275,54	5 159 292,08	
49.01	E	596 290,84	5 159 294,69	
49.02	E	596 298,17	5 159 289,86	

ÖSTERREICHISCH-ITALIENISCHE KOMMISSION FÜR DIE VERMESSUNG UND VERMARKUNG DER STAATSGRENZE
 COMMISSIONE ITALO-AUSTRIACA PER LA MISURAZIONE E DEMARCAZIONE DEL CONFINE DI STATO

Koordinatenverzeichnis der Grenzzeichen und Grenzpunkte
 Elenco delle coordinate dei termini e dei punti di confine

Abschnitt/Settore: C

Unterabschnitt/Sezione: P

Seite/Pagina: 10

BEZEICH- NUNG SIGLA	TYPE TIPO	KOORDINATEN IM GRENZKOORDINATENSYSTEM COORDINATE NEL SISTEMA COMUNE		ANMERKUNGEN NOTE
		Y	X	
		3	4	
1	2	3	4	5
49.03	E	596 328,94	5 159 293,67	
49.04	E	596 346,50	5 159 294,13	
p-50	A	596 353,18	5 159 290,10	PP
50.01	E	596 371,76	5 159 287,16	
50.02	E	596 370,66	5 159 276,91	
p-50a	A	596 381,61	5 159 272,89	
p-50b	A	596 387,35	5 159 256,78	
p-51	A	596 412,14	5 159 234,94	PP
p-52	B	596 424,85	5 159 186,16	1823m
52.01	E	596 525,06	5 159 138,10	
p-53	B	596 535,11	5 159 120,64	1832m
p-54	B	596 554,61	5 159 128,10	PP, 1831m
54.01	E	596 581,87	5 159 108,98	
p-55	B	596 640,60	5 159 094,44	
p-55a	A	596 693,99	5 159 068,86	
p-55b	A	596 756,62	5 159 024,53	
p-56	A	596 776,11	5 159 000,23	TP 2113, 1842m
p-56a	A	596 784,43	5 159 043,97	
56.01	E	596 797,11	5 159 052,28	
56.02	E	596 807,94	5 159 065,40	
p-57	B	596 877,59	5 159 116,07	PP

ÖSTERREICHISCH-ITALIENISCHE KOMMISSION FÜR DIE VERMESSUNG UND VERMARKUNG DER STAATSGRENZE
 COMMISSIONE ITALO-AUSTRIACA PER LA MISURAZIONE E DEMARCAZIONE DEL CONFINE DI STATO

Koordinatenverzeichnis der Grenzzeichen und Grenzpunkte
 Elenco delle coordinate dei termini e dei punti di confine

Abschnitt/Settore: C

Unterabschnitt/Sezione: p

Seite/Pagina: 11

BEZEICH- NUNG SIGLA	TYPE TIPO	KOORDINATEN IM GRENZKOORDINATENSYSTEM COORDINATE NEL SISTEMA COMUNE		ANMERKUNGEN NOTE
		y	x	
		3	4	
1	2	3	4	5
57.01	E	596 895,38	5 159 126,49	
57.02	E	597 000,13	5 159 151,92	
57.03	E	597 012,51	5 159 162,91	
p-58	B	597 067,34	5 159 171,95	1751m
58.01	E	597 072,73	5 159 180,69	
p-58a	A	597 073,89	5 159 199,77	
p-58b	A	597 093,65	5 159 190,47	
58.02	E	597 113,82	5 159 209,84	
p-59	B	597 140,79	5 159 243,35	
59.01	E	597 146,68	5 159 250,44	
59.02	E	597 166,89	5 159 263,54	
59.03	E	597 193,04	5 159 267,35	
p-59a	B	597 229,52	5 159 277,15	
p-59b	B	597 232,99	5 159 302,45	
59.04	E	597 273,88	5 159 331,18	
p-60	B	597 275,24	5 159 347,41	PP
p-60a	A	597 281,01	5 159 376,21	
p-60b	B	597 304,90	5 159 388,53	
p-60c	A	597 316,41	5 159 410,29	
p-61	A	597 326,37	5 159 414,92	PP, 1658m
p-62	B	597 415,51	5 159 449,96	PP, 1653m

ÖSTERREICHISCH-ITALIENISCHE KOMMISSION FÜR DIE VERMESSUNG UND VERMARKUNG DER STAATSGRENZE
 COMMISSIONE ITALO-AUSTRIACA PER LA MISURAZIONE E DEMARCAZIONE DEL CONFINE DI STATO

Koordinatenverzeichnis der Grenzzeichen und Grenzpunkte
 Elenco delle coordinate dei termini e dei punti di confine

Abschnitt/Settore: C

Unterabschnitt/Sezione: P

Seite/Pagina: 12

BEZEICH- NUNG SIGLA	TYPE TIPO	KOORDINATEN IM GRENZKOORDINATENSYSTEM COORDINATE NEL SISTEMA COMUNE		ANMERKUNGEN NOTE
		Y	X	
		3	4	
1	2	3	4	5
p-63	B	597 455,02	5 159 406,83	PP
p-64	B	597 540,31	5 159 410,94	
p-64a	A	597 562,18	5 159 411,82	
p-64b	A	597 601,50	5 159 421,40	
p-64c	A	597 628,56	5 159 414,54	PP
p-65	A	597 677,29	5 159 416,30	
p-66	A	597 707,65	5 159 419,61	1564m
p-67	A	597 739,47	5 159 396,89	PP
p-68	A	597 804,72	5 159 308,79	PP
p-69	B	597 861,71	5 159 306,08	
p-70	A	597 902,15	5 159 317,64	
p-71	A	597 924,94	5 159 310,87	PP
p-71a	A	597 937,21	5 159 309,32	
p-71b	A	597 956,73	5 159 326,58	
p-71c	A	597 990,07	5 159 329,86	
71.01	E	598 015,74	5 159 317,25	
p-72	B	598 052,75	5 159 298,08	
p-73	A	598 054,78	5 159 287,20	1552m
p-74	A	598 113,07	5 159 282,44	
p-75	A	598 136,51	5 159 274,36	PP
p-75a	A	598 152,14	5 159 259,46	

ÖSTERREICHISCH-ITALIENISCHE KOMMISSION FÜR DIE VERMESSUNG UND VERMARKUNG DER STAATSGRENZE
 COMMISSIONE ITALO-AUSTRIACA PER LA MISURAZIONE E DEMARCAZIONE DEL CONFINE DI STATO

Koordinatenverzeichnis der Grenzzeichen und Grenzpunkte
 Elenco delle coordinate dei termini e dei punti di confine

Abschnitt/Settore: C

Unterabschnitt/Sezione: p

Seite/Pagina: 13

BEZEICH- NUNG SIGLA	TYPE TIPO	KOORDINATEN IM GRENZKOORDINATENSYSTEM COORDINATE NEL SISTEMA COMUNE		ANMERKUNGEN NOTE
		y	x	
		3	4	
1	2	3	4	5
p-75b	A	598 166,32	5 159 239,98	
p-75c	A	598 158,14	5 159 233,36	
p-76	B	598 167,49	5 159 215,72	1589m
76.01	E	598 185,51	5 159 222,45	
p-76a	A	598 215,31	5 159 225,11	
p-77	B	598 242,28	5 159 204,83	
p-77a	B	598 248,30	5 159 203,15	PP
p-77b	B	598 249,72	5 159 210,77	
p-78	B	598 260,76	5 159 209,35	
p-78a	B	598 313,85	5 159 213,95	
p-79	B	598 325,67	5 159 210,43	1617m
p-80	B	598 356,13	5 159 193,48	
p-81	B	598 383,40	5 159 153,50	
p-81a	B	598 413,57	5 159 123,98	
p-82	B	598 422,22	5 159 132,65	PP, 1716m
p-82a	B	598 435,10	5 159 120,79	
82.01	E	598 454,40	5 159 119,20	
82.02	E	598 457,69	5 159 121,30	
82.03	E	598 480,41	5 159 126,62	
82.04	E	598 502,96	5 159 118,36	
p-82b	B	598 521,10	5 159 117,38	PP, 1759m

ÖSTERREICHISCH-ITALIENISCHE KOMMISSION FÜR DIE VERMESSUNG UND VERMARKUNG DER STAATSGRENZE
 COMMISSIONE ITALO-AUSTRIACA PER LA MISURAZIONE E DEMARCAZIONE DEL CONFINE DI STATO

Koordinatenverzeichnis der Grenzzeichen und Grenzpunkte
 Elenco delle coordinate dei termini e dei punti di confine

Abschnitt/Settore: C

Unterabschnitt/Sezione: p

Seite/Pagina: 14

BEZEICH- NUNG SIGLA	TYPE TIPO	KOORDINATEN IM GRENZKOORDINATENSYSTEM COORDINATE NEL SISTEMA COMUNE		ANMERKUNGEN NOTE
		Y	X	
		3	4	
1	2	3	4	5
82.05	E	598 524,83	5 159 114,51	
p-82c ¹	B	598 584,08	5 159 101,41	PP
p-83	B	598 606,48	5 159 073,68	
p-83a	B	598 615,61	5 159 033,52	
p-84	B	598 635,90	5 159 005,83	TP 2115, 1839m
p-84a	B	598 650,41	5 159 007,97	1844m
84.01	E	598 673,11	5 159 047,08	
p-85	B	598 674,29	5 159 057,61	
p-86	B	598 707,85	5 159 099,84	
86.01	E	598 709,42	5 159 106,36	
86.02	E	598 719,14	5 159 117,92	
86.03	E	598 725,41	5 159 123,79	
86.04	E	598 727,12	5 159 128,93	
86.05	E	598 732,42	5 159 133,67	
p-87	B	598 740,09	5 159 138,10	1864m
87.01	E	598 761,76	5 159 166,66	
87.02	E	598 805,76	5 159 186,15	
p-88	B	598 811,51	5 159 205,45	
p-88a	B	598 826,04	5 159 242,44	
p-88b	B	598 896,90	5 159 244,34	
p-89	B	598 970,29	5 159 294,79	1816m

ÖSTERREICHISCH-ITALIENISCHE KOMMISSION FÜR DIE VERMESSUNG UND VERMARKUNG DER STAATSGRENZE
 COMMISSIONE ITALO-AUSTRIACA PER LA MISURAZIONE E DEMARCAZIONE DEL CONFINE DI STATO

Koordinatenverzeichnis der Grenzzeichen und Grenzpunkte
 Elenco delle coordinate dei termini e dei punti di confine

Abschnitt/Settore: c

Unterabschnitt/Sezione: p

Seite/Pagina: 15

BEZEICH- NUNG SIGLA	TYPE TIPO	KOORDINATEN IM GRENZKOORDINATENSYSTEM COORDINATE NEL SISTEMA COMUNE		ANMERKUNGEN NOTE
		Y	X	
		3	4	
1	2	3	4	5
89.01	E	599 011,63	5 159 299,54	
p-89a	B	599 038,73	5 159 301,02	
89.02	E	599 043,35	5 159 311,52	
89.03	E	599 063,78	5 159 310,46	
89.04	E	599 077,68	5 159 323,43	
p-90	B	599 090,68	5 159 322,41	
p-90a	B	599 187,66	5 159 335,32	
90.01	E	599 202,32	5 159 337,33	
90.02	E	599 302,16	5 159 370,83	
90.03	E	599 374,78	5 159 393,43	
90.04	E	599 416,55	5 159 386,68	
p-91	B	599 432,42	5 159 372,51	1939m
91.01	E	599 459,34	5 159 372,98	
91.02	E	599 472,35	5 159 370,72	
p-92	B	599 500,23	5 159 373,72	
92.01	E	599 549,80	5 159 379,43	
92.02	E	599 570,30	5 159 377,53	
92.03	E	599 595,69	5 159 361,96	
p-93	A	599 625,25	5 159 331,70	PP, 1951m
93.01	E	599 634,46	5 159 323,83	
93.02	E	599 665,15	5 159 317,39	

ÖSTERREICHISCH-ITALIENISCHE KOMMISSION FÜR DIE VERMESSUNG UND VERMARKUNG DER STAATSGRENZE
 COMMISSIONE ITALO-AUSTRIACA PER LA MISURAZIONE E DEMARCAZIONE DEL CONFINE DI STATO

Koordinatenverzeichnis der Grenzzeichen und Grenzpunkte
 Elenco delle coordinate dei termini e dei punti di confine

Abschnitt/Settore: c

Unterabschnitt/Sezione: p

Seite/Pagina: 16

BEZEICH- NUNG SIGLA	TYPE TIPO	KOORDINATEN IM GRENZKOORDINATENSYSTEM COORDINATE NEL SISTEMA COMUNE		ANMERKUNGEN NOTE
		y	x	
		3	4	
1	2	3	4	5
93.03	E	599 691,93	5 159 290,09	
93.04	E	599 714,07	5 159 276,28	
93.05	E	599 722,88	5 159 262,64	
93.06	E	599 776,69	5 159 247,98	
93.07	E	599 798,65	5 159 218,45	
p-94	B	599 807,47	5 159 207,93	
p-95	B	599 794,37	5 159 180,35	
p-95a	B	599 810,17	5 159 150,75	PP
p-96	B	599 884,13	5 159 091,27	PP, 1836m
p-97	B	599 923,79	5 159 063,37	
97.01	E	599 967,72	5 159 034,54	
p-98	B	599 983,64	5 159 028,29	PP, 1885m
98.01	E	600 023,68	5 159 026,28	
98.02	E	600 031,67	5 159 011,53	
p-99	B	600 075,72	5 159 002,14	PP
p-99a	B	600 082,19	5 158 958,66	
99.01	E	600 080,20	5 158 941,96	
p-100	B	600 090,24	5 158 921,34	
100.01	E	600 116,68	5 158 915,49	
p-101	A	600 139,32	5 158 921,74	PP
101.01	E	600 154,93	5 158 921,17	

ÖSTERREICHISCH-ITALIENISCHE KOMMISSION FÜR DIE VERMESSUNG UND VERMARKUNG DER STAATSGRENZE
 COMMISSIONE ITALO-AUSTRIACA PER LA MISURAZIONE E DEMARCAZIONE DEL CONFINE DI STATO

Koordinatenverzeichnis der Grenzzeichen und Grenzpunkte
 Elenco delle coordinate dei termini e dei punti di confine

Abschnitt/Settore: C

Unterabschnitt/Sezione: p

Seite/Pagina: 17

BEZEICH- NUNG SIGLA	TYPE TIPO	KOORDINATEN IM GRENZKOORDINATENSYSTEM COORDINATE NEL SISTEMA COMUNE		ANMERKUNGEN NOTE
		y	x	
1	2	3	4	5
p-101a	B	600 163,86	5 158 918,00	
101.02	E	600 162,31	5 158 913,78	
101.03	E	600 164,87	5 158 912,08	
p-101b	B	600 161,45	5 158 906,87	
p-102	B	600 185,30	5 158 891,06	
102.01	E	600 212,33	5 158 879,34	
102.02	E	600 255,76	5 158 831,32	
p-103	A	600 279,49	5 158 800,21	
p-103a	A	600 276,58	5 158 783,47	PP
p-104	B	600 317,35	5 158 757,30	
104.01	E	600 368,48	5 158 755,46	
p-104a	A	600 387,49	5 158 746,02	PP
104.02	E	600 391,29	5 158 745,62	
p-105	A	600 439,58	5 158 703,71	
p-105a	A	600 478,85	5 158 699,74	PP
p-106	A	600 591,17	5 158 687,62	1709m
106.01	E	600 602,23	5 158 682,47	
p-106a	A	600 610,74	5 158 659,40	PP
p-106b	B	600 602,47	5 158 620,60	
106.02	E	600 669,60	5 158 618,32	
p-107	A	600 695,83	5 158 598,72	PP

ÖSTERREICHISCH-ITALIENISCHE KOMMISSION FÜR DIE VERMESSUNG UND VERMARKUNG DER STAATSGRENZE
 COMMISSIONE ITALO-AUSTRIACA PER LA MISURAZIONE E DEMARCAZIONE DEL CONFINE DI STATO

Koordinatenverzeichnis der Grenzzeichen und Grenzpunkte
 Elenco delle coordinate dei termini e dei punti di confine

Abschnitt/Settore: C

Unterabschnitt/Sezione: P

Seite/Pagina: 18

BEZEICH- NUNG SIGLA	TYPE TIPO	KOORDINATEN IM GRENZKOORDINATENSYSTEM COORDINATE NEL SISTEMA COMUNE		ANMERKUNGEN NOTE
		Y	X	
		3	4	
1	2	3	4	5
p-108	A	600 742,48	5 158 656,38	
p-109	A	600 825,10	5 158 646,32	
p-109a	A	600 850,68	5 158 626,32	
p-110	A	600 839,52	5 158 583,60	PP, 1700m
p-110a	A	600 838,93	5 158 566,89	
p-110b	A	600 862,32	5 158 547,53	PP, 1694m
p-111	A	600 939,23	5 158 524,08	PP, 1674m
p-112	B	601 054,24	5 158 539,66	
112.01	E	601 099,66	5 158 546,64	
p-113	A	601 142,22	5 158 554,58	
p-113a	B	601 179,24	5 158 538,63	
p-114	B	601 253,03	5 158 583,05	
p-115	A	601 302,74	5 158 588,46	1797m
115.01	E	601 332,35	5 158 558,76	
p-116	B	601 343,31	5 158 523,16	
116.01	E	601 349,86	5 158 507,92	
116.02	E	601 331,01	5 158 490,67	
116.03	E	601 320,49	5 158 464,37	
116.04	E	601 320,67	5 158 430,74	
116.05	E	601 316,09	5 158 421,47	
p-117	A	601 321,01	5 158 410,32	1821m

ÖSTERREICHISCH-ITALIENISCHE KOMMISSION FÜR DIE VERMESSUNG UND VERMARKUNG DER STAATSGRENZE
 COMMISSIONE ITALO-AUSTRIACA PER LA MISURAZIONE E DEMARCAZIONE DEL CONFINE DI STATO

Koordinatenverzeichnis der Grenzzeichen und Grenzpunkte
 Elenco delle coordinate dei termini e dei punti di confine

Abschnitt/Settore: C

Unterabschnitt/Sezione: P

Seite/Pagina: 19

BEZEICH- NUNG SIGLA	TYPE TIPO	KOORDINATEN IM GRENZKOORDINATENSYSTEM COORDINATE NEL SISTEMA COMUNE		ANMERKUNGEN NOTE
		Y	X	
		3	4	
1	2	3	4	5
117.01	E	601 319,07	5 158 404,64	
117.02	E	601 335,83	5 158 398,92	
p-118	A	601 352,46	5 158 399,59	
p-119	A	601 452,16	5 158 510,60	1832m
119.01	E	601 456,37	5 158 517,84	
119.02	E	601 454,48	5 158 538,75	
p-119a	A	601 453,00	5 158 559,54	
119.03	E	601 462,57	5 158 580,96	
p-120	B	601 471,25	5 158 594,32	PP
p-121	B	601 465,51	5 158 621,36	
121.01	E	601 487,86	5 158 662,71	
p-121a	A	601 510,28	5 158 700,56	PP
p-121b	A	601 515,58	5 158 722,20	
121.02	E	601 533,72	5 158 745,56	
p-122	A	601 543,04	5 158 766,56	1815m
p-122a	A	601 583,43	5 158 762,81	
p-122b	A	601 601,58	5 158 789,58	
122.01	E	601 628,19	5 158 796,89	
122.02	E	601 666,31	5 158 816,94	
122.03	E	601 694,72	5 158 838,89	
p-123	A	601 709,43	5 158 843,48	

ÖSTERREICHISCH-ITALIENISCHE KOMMISSION FÜR DIE VERMESSUNG UND VERMARKUNG DER STAATSGRENZE
 COMMISSIONE ITALO-AUSTRIACA PER LA MISURAZIONE E DEMARCAZIONE DEL CONFINE DI STATO

Koordinatenverzeichnis der Grenzzeichen und Grenzpunkte
 Elenco delle coordinate dei termini e dei punti di confine

Abschnitt/Settore: c

Unterabschnitt/Sezione: p

Seite/Pagina: 20

BEZEICH- NUNG SIGLA	TYPE TIPO	KOORDINATEN IM GRENZKOORDINATENSYSTEM COORDINATE NEL SISTEMA COMUNE		ANMERKUNGEN NOTE
		y	x	
		3	4	
1	2	3	4	5
123.01	E	601 717,22	5 158 853,88	
123.02	E	601 719,84	5 158 865,68	
123.03	E	601 726,07	5 158 870,98	
123.04	E	601 737,11	5 158 875,20	
123.05	E	601 741,73	5 158 884,85	
123.06	E	601 757,68	5 158 896,63	
123.07	E	601 761,12	5 158 909,04	
p-124	A	601 766,24	5 158 919,19	PP
p-125	A	601 775,82	5 158 940,97	
p-126	A	601 785,85	5 158 982,32	
126.01	E	601 805,59	5 158 995,74	
126.02	E	601 804,58	5 159 016,89	
126.03	E	601 822,86	5 159 031,82	
p-127	B	601 836,62	5 159 044,38	1749m
p-128	A	601 843,80	5 159 058,74	
p-129	A	601 885,03	5 159 175,40	PP
129.01	E	601 894,06	5 159 177,99	
129.02	E	601 900,23	5 159 175,36	
129.03	E	601 907,41	5 159 169,40	
129.04	E	601 916,92	5 159 169,19	
p-129a	B	601 929,76	5 159 169,39	

ÖSTERREICHISCH-ITALIENISCHE KOMMISSION FÜR DIE VERMESSUNG UND VERMARKUNG DER STAATSGRENZE
 COMMISSIONE ITALO-AUSTRIACA PER LA MISURAZIONE E DEMARCAZIONE DEL CONFINE DI STATO

Koordinatenverzeichnis der Grenzzeichen und Grenzpunkte
 Elenco delle coordinate dei termini e dei punti di confine

Abschnitt/Settore: C

Unterabschnitt/Sezione: p

Seite/Pagina: 2.1

BEZEICH- NUNG SIGLA	TYPE TIPO	KOORDINATEN IM GRENZKOORDINATENSYSTEM COORDINATE NEL SISTEMA COMUNE		ANMERKUNGEN NOTE
		y	x	
		3	4	
1	2	3	4	5
129.05	E	601 935,99	5 159 172,89	
129.06	E	601 954,85	5 159 186,26	
129.07	E	601 958,18	5 159 198,16	
129.08	E	601 980,66	5 159 221,33	
129.09	E	601 986,31	5 159 239,64	
p-130	A	601 996,76	5 159 253,50	PP
130.01	E	602 029,83	5 159 261,78	
130.02	E	602 038,78	5 159 253,21	
130.03	E	602 047,32	5 159 253,16	
130.04	E	602 057,75	5 159 253,59	
130.05	E	602 072,15	5 159 267,05	
130.06	E	602 084,24	5 159 274,94	
130.07	E	602 095,40	5 159 267,16	
130.08	E	602 102,74	5 159 272,35	
130.09	E	602 113,81	5 159 263,89	
130.10	E	602 126,25	5 159 265,44	
p-131	A	602 133,14	5 159 263,41	
p-132	A	602 174,57	5 159 308,47	
p-133	A	602 217,10	5 159 329,40	PP
p-134	B	602 210,33	5 159 403,04	1544 m
p-134a	B	602 236,39	5 159 479,84	PP

ÖSTERREICHISCH-ITALIENISCHE KOMMISSION FÜR DIE VERMESSUNG UND VERMARKUNG DER STAATSGRENZE
 COMMISSIONE ITALO-AUSTRIACA PER LA MISURAZIONE E DEMARCAZIONE DEL CONFINE DI STATO

Koordinatenverzeichnis der Grenzzeichen und Grenzpunkte
 Elenco delle coordinate dei termini e dei punti di confine

Abschnitt/Settore: c

Unterabschnitt/Sezione: p

Seite/Pagina: 22

BEZEICH- NUNG SIGLA	TYPE TIPO	KOORDINATEN IM GRENZKOORDINATENSYSTEM COORDINATE NEL SISTEMA COMUNE		ANMERKUNGEN NOTE
		Y	X	
		3	4	
1	2	3	4	5
p-135	A	602 330,27	5 159 577,45	1512m
p-136	B	602 432,87	5 159 678,62	
136.01	E	602 456,32	5 159 721,45	
136.02	E	602 462,92	5 159 727,68	
p-137	B	602 453,75	5 159 741,28	1497m
137.01	E	602 461,36	5 159 766,66	
137.02	E	602 267,98	5 159 775,99	
137.03	E	602 505,43	5 159 795,18	
p-138	A	602 519,19	5 159 813,60	PP
138.01	E	602 523,90	5 159 818,67	
138.02	E	602 549,19	5 159 823,64	
138.03	E	602 577,58	5 159 822,92	
138.04	E	602 589,78	5 159 820,07	
138.05	E	602 611,71	5 159 813,26	
138.06	E	602 641,57	5 159 810,85	
p-139	A	602 679,60	5 159 807,55	PP, 1438m
p-140	A	602 709,08	5 159 846,45	1432m
140.01	E	602 708,31	5 159 870,52	
140.02	E	602 699,74	5 159 889,08	
140.03	E	602 687,84	5 159 899,89	
p-141	A	602 683,14	5 159 915,48	

ÖSTERREICHISCH-ITALIENISCHE KOMMISSION FÜR DIE VERMESSUNG UND VERMARKUNG DER STAATSGRENZE
 COMMISSIONE ITALO-AUSTRIACA PER LA MISURAZIONE E DEMARCAZIONE DEL CONFINE DI STATO

Koordinatenverzeichnis der Grenzzeichen und Grenzpunkte
 Elenco delle coordinate dei termini e dei punti di confine

Abschnitt/Settore: C

Unterabschnitt/Sezione: p

Seite/Pagina: 23

BEZEICH- NUNG SIGLA	TYPE TIPO	KOORDINATEN IM GRENZKOORDINATENSYSTEM COORDINATE NEL SISTEMA COMUNE		ANMERKUNGEN NOTE
		Y	X	
1	2	3	4	5
141.01	E	602 690,85	5 159 956,81	
141.02	E	602 691,81	5 159 965,66	
p-142	A	602 711,10	5 159 990,29	
p-143	B	602 740,38	5 160 054,46	
p-144	B	602 765,40	5 160 108,69	1555m
144.01	E	602 796,83	5 160 125,98	
144.02	E	602 805,84	5 160 134,40	
144.03	E	602 819,51	5 160 141,28	
144.04	E	602 841,39	5 160 146,96	
144.05	E	602 862,65	5 160 164,66	
144.06	E	602 887,15	5 160 180,79	
144.07	E	602 910,66	5 160 196,82	
144.08	E	602 936,10	5 160 218,54	
p-145	B	602 963,93	5 160 244,91	
145.01	E	602 981,77	5 160 261,39	
145.02	E	602 992,76	5 160 276,41	
145.03	E	603 002,54	5 160 273,34	
145.04	E	603 016,28	5 160 302,78	
p-146	B	603 017,58	5 160 309,01	1668m
146.01	E	603 018,77	5 160 322,62	
146.02	E	603 050,86	5 160 358,38	

ÖSTERREICHISCH-ITALIENISCHE KOMMISSION FÜR DIE VERMESSUNG UND VERMARKUNG DER STAATSGRENZE
 COMMISSIONE ITALO-AUSTRIACA PER LA MISURAZIONE E DEMARCAZIONE DEL CONFINE DI STATO

Koordinatenverzeichnis der Grenzzeichen und Grenzpunkte
 Elenco delle coordinate dei termini e dei punti di confine

Abschnitt/Settore: C

Unterabschnitt/Sezione: p

Seite/Pagina: 24

BEZEICH- NUNG SIGLA	TYPE TIPO	KOORDINATEN IM GRENZKOORDINATENSYSTEM COORDINATE NEL SISTEMA COMUNE		ANMERKUNGEN NOTE
		Y	X	
		3	4	
1	2	3	4	5
146.03	E	603 066,58	5 160 378,50	
146.04	E	603 066,18	5 160 400,25	
146.05	E	603 081,30	5 160 433,57	
p-147	A	603 110,20	5 160 474,53	PP, 1801m
147.01	E	603 160,48	5 160 493,91	
p-148	A	603 168,91	5 160 517,23	PP, 1825m
148.01	E	603 185,66	5 160 510,66	
148.02	E	603 188,67	5 160 498,54	
148.03	E	603 196,71	5 160 492,75	
148.04	E	603 236,32	5 160 400,83	
p-149	B	603 248,89	5 160 366,87	
149.01	E	603 257,69	5 160 347,95	
149.02	E	603 323,04	5 160 317,14	
p-150	A	603 354,10	5 160 311,65	1738m
150.01	E	603 365,09	5 160 293,89	
150.02	E	603 424,69	5 160 257,30	
150.03	E	603 457,54	5 160 230,58	
p-151	A	603 461,27	5 160 230,96	
151.01	E	603 484,91	5 160 236,03	
151.02	E	603 486,13	5 160 238,68	
151.03	E	603 488,87	5 160 239,48	

ÖSTERREICHISCH-ITALIENISCHE KOMMISSION FÜR DIE VERMESSUNG UND VERMARKUNG DER STAATSGRENZE
 COMMISSIONE ITALO-AUSTRIACA PER LA MISURAZIONE E DEMARCAZIONE DEL CONFINE DI STATO

Koordinatenverzeichnis der Grenzzeichen und Grenzpunkte
 Elenco delle coordinate dei termini e dei punti di confine

Abschnitt/Settore: c

Unterabschnitt/Sezione: p

Seite/Pagina: 25

BEZEICH- NUNG SIGLA	TYPE TIPO	KOORDINATEN IM GRENZKOORDINATENSYSTEM COORDINATE NEL SISTEMA COMUNE		ANMERKUNGEN NOTE
		y	x	
		3	4	
1	2	3	4	5
151.04	E	603 492,20	5 160 236,57	
151.05	E	603 505,85	5 160 240,81	
p-152	A	603 521,02	5 160 237,42	
p-153	A	603 582,94	5 160 267,94	1689m
p-154	A	603 629,00	5 160 225,18	
p-155	A	603 644,74	5 160 196,30	
p-156	A	603 742,34	5 160 166,43	1649m
p-157	A	603 769,55	5 160 138,87	
p-158	A	603 845,87	5 160 208,42	
p-159	A	603 889,10	5 160 248,67	
p-160	A	603 955,44	5 160 254,45	
p-161	A	604 019,86	5 160 307,23	1675m
p-162	A	604 048,93	5 160 370,61	
p-162a	A	604 096,57	5 160 389,56	
p-162b	A	604 136,57	5 160 405,47	
p-163	A	604 379,48	5 160 502,09	1534m
p-164	A	604 492,18	5 160 532,78	TP 2121, 1500m
p-165	B	604 515,63	5 160 522,84	
p-166	A	604 561,09	5 160 548,94	PP
p-167	A	604 590,65	5 160 537,60	1496m
p-168	A	604 682,56	5 160 529,00	

ÖSTERREICHISCH-ITALIENISCHE KOMMISSION FÜR DIE VERMESSUNG UND VERMARKUNG DER STAATSGRENZE
 COMMISSIONE ITALO-AUSTRIACA PER LA MISURAZIONE E DEMARCAZIONE DEL CONFINE DI STATO

Koordinatenverzeichnis der Grenzzeichen und Grenzpunkte
 Elenco delle coordinate dei termini e dei punti di confine

Abschnitt/Settore: C

Unterabschnitt/Sezione: P

Seite/Pagina: 26

BEZEICH- NUNG SIGLA	TYPE TIPO	KOORDINATEN IM GRENZKOORDINATENSYSTEM COORDINATE NEL SISTEMA COMUNE		ANMERKUNGEN NOTE
		Y	X	
		3	4	
1	2	3	4	5
168.01	E	604 694,32	5 160 517,77	
p-168a	A	604 708,69	5 160 508,54	
p-168b	A	604 713,00	5 160 513,17	
168.02	E	604 745,46	5 160 497,07	
p-168c	A	604 763,94	5 160 482,28	
p-168d	A	604 773,13	5 160 485,48	PP
p-169	A	604 788,74	5 160 477,91	1535m
p-169a	A	604 811,38	5 160 458,99	
p-169b	A	604 825,17	5 160 437,06	
p-170	A	604 822,36	5 160 432,47	
170.01	E	604 830,50	5 160 432,22	
p-170a	A	604 837,31	5 160 427,49	
p-170b	A	604 842,61	5 160 435,07	PP
p-171	A	604 872,97	5 160 440,36	
p-171a	A	604 899,60	5 160 420,58	
p-171b	A	604 903,73	5 160 404,77	
p-172	A	604 923,69	5 160 390,96	PP
p-173	A	605 074,47	5 160 282,12	PP
p-174	A	605 150,21	5 160 216,97	1702m
p-175	A	605 178,85	5 160 254,13	PP
p-176	A	605 142,29	5 160 526,04	PP, 1585m

ÖSTERREICHISCH-ITALIENISCHE KOMMISSION FÜR DIE VERMESSUNG UND VERMARKUNG DER STAATSGRENZE
 COMMISSIONE ITALO-AUSTRIACA PER LA MISURAZIONE E DEMARCAZIONE DEL CONFINE DI STATO

Koordinatenverzeichnis der Grenzzeichen und Grenzpunkte
 Elenco delle coordinate dei termini e dei punti di confine

Abschnitt/Settore: C

Unterabschnitt/Sezione: p

Seite/Pagina: 27

BEZEICH- NUNG SIGLA	TYPE TIPO	KOORDINATEN IM GRENZKOORDINATENSYSTEM COORDINATE NEL SISTEMA COMUNE		ANMERKUNGEN NOTE
		Y	X	
		3	4	
1	2	3	4	5
p-177	A	605 114,98	5 160 642,43	PP
177.01	E	605 118,73	5 160 670,36	
177.02	E	605 109,13	5 160 703,98	
177.03	E	605 104,44	5 160 719,26	
p-177a	A	605 102,86	5 160 736,08	
177.04	E	605 088,47	5 160 762,20	
p-178	A	605 077,86	5 160 771,95	
178.01	E	605 067,13	5 160 775,82	
p-179	A	605 048,47	5 160 806,78	1614m
p-180	A	605 003,53	5 160 871,14	PP
p-181	A	604 991,22	5 160 911,31	
p-182	A	604 977,96	5 160 935,69	
p-183	A	604 976,48	5 160 968,34	
p-184	A	605 089,72	5 161 116,42	PP, 1542m
p-185	A	605 127,53	5 161 220,51	PP
p-186	A	605 169,96	5 161 289,37	PP, 1593m
p-186a	A	605 197,33	5 161 399,57	
p-187	A	605 220,96	5 161 494,75	
p-188	A	605 260,62	5 161 584,75	1712m
188.01	E	605 270,20	5 161 581,48	
188.02	E	605 281,37	5 161 573,97	

ÖSTERREICHISCH-ITALIENISCHE KOMMISSION FÜR DIE VERMESSUNG UND VERMARKUNG DER STAATSGRENZE
 COMMISSIONE ITALO-AUSTRIACA PER LA MISURAZIONE E DEMARCAZIONE DEL CONFINE DI STATO

Koordinatenverzeichnis der Grenzzeichen und Grenzpunkte
 Elenco delle coordinate dei termini e dei punti di confine

Abschnitt/Settore: C

Unterabschnitt/Sezione: P

Seite/Pagina: 28

BEZEICH- NUNG SIGLA	TYPE TIPO	KOORDINATEN IM GRENZKOORDINATENSYSTEM COORDINATE NEL SISTEMA COMUNE		ANMERKUNGEN NOTE
		Y	X	
		3	4	
1	2	3	4	5
p-188a	A	605 336,27	5 161 552,82	
p-189	B	605 380,46	5 161 529,31	
p-190	B	605 394,62	5 161 522,20	PP
190.01	E	605 400,22	5 161 517,00	
190.02	E	605 430,63	5 161 508,67	
p-191	B	605 455,91	5 161 505,23	PP
191.01	E	605 527,88	5 161 503,02	
191.02	E	605 542,34	5 161 497,23	
191.03	E	605 563,22	5 161 501,94	
191.04	E	605 572,03	5 161 495,08	
p-192	B	605 588,85	5 161 497,56	PP, 1718m
192.01	E	605 620,26	5 161 493,23	
192.02	E	605 623,67	5 161 484,36	
192.03	E	605 664,83	5 161 468,03	
p-193	B	605 683,87	5 161 444,43	PP
p-193a	B	605 702,44	5 161 435,85	PP
p-194	B	605 760,56	5 161 422,87	PP
p-194a	B	605 781,05	5 161 420,13	
p-194b	B	605 784,78	5 161 407,19	
p-195	B	605 793,99	5 161 401,90	
195.01	E	605 798,68	5 161 393,63	

ÖSTERREICHISCH-ITALIENISCHE KOMMISSION FÜR DIE VERMESSUNG UND VERMARKUNG DER STAATSGRENZE
 COMMISSIONE ITALO-AUSTRIACA PER LA MISURAZIONE E DEMARCAZIONE DEL CONFINE DI STATO

Koordinatenverzeichnis der Grenzzeichen und Grenzpunkte
 Elenco delle coordinate dei termini e dei punti di confine

Abschnitt/Settore: C

Unterabschnitt/Sezione: P

Seite/Pagina: 29

BEZEICH- NUNG SIGLA	TYPE TIPO	KOORDINATEN IM GRENZKOORDINATENSYSTEM COORDINATE NEL SISTEMA COMUNE		ANMERKUNGEN NOTE
		Y	X	
		3	4	
1	2	3	4	5
p-196	B	605 858,61	5 161 368,58	PP
196.01	E	605 915,90	5 161 357,54	
p-197	B	605 970,04	5 161 338,87	
197.01	E	605 975,39	5 161 339,57	
197.02	E	605 992,39	5 161 333,16	
p-198	B	606 004,73	5 161 330,00	PP
p-198a	A	606 173,82	5 161 325,82	
p-198b	A	606 499,16	5 161 317,79	1452m
p-199	A	606 518,05	5 161 317,32	
p-200	A	606 561,44	5 161 270,69	PP, 1453m
p-201	A	606 668,55	5 161 259,86	PP
p-201a	A	606 748,74	5 161 220,47	
p-201b	A	606 829,09	5 161 181,01	
p-201c	A	606 900,56	5 161 145,91	
p-202	B	606 964,43	5 161 114,54	PP, 1614m
p-202a	A	607 034,94	5 161 075,66	
p-202b	A	607 079,50	5 161 051,09	
p-203	B	607 097,15	5 161 041,36	
p-204	B	607 153,12	5 161 015,35	PP
p-204a	A	607 173,20	5 160 992,05	
p-204b	A	607 233,88	5 160 921,66	

ÖSTERREICHISCH-ITALIENISCHE KOMMISSION FÜR DIE VERMESSUNG UND VERMARKUNG DER STAATSGRENZE
 COMMISSIONE ITALO-AUSTRIACA PER LA MISURAZIONE E DEMARCAZIONE DEL CONFINE DI STATO

Koordinatenverzeichnis der Grenzzeichen und Grenzpunkte
 Elenco delle coordinate dei termini e dei punti di confine

Abschnitt/Settore: C

Unterabschnitt/Sezione: p

Seite/Pagina: 30

BEZEICH- NUNG SIGLA	TYPE TIPO	KOORDINATEN IM GRENZKOORDINATENSYSTEM COORDINATE NEL SISTEMA COMUNE		ANMERKUNGEN NOTE
		Y	X	
		3	4	
1	2	3	4	5
p-205	B	607 253,97	5 160 898,35	
p-205a	A	607 299,45	5 160 880,07	
p-205b	A	607 335,45	5 160 865,60	
p-206	B	607 351,31	5 160 859,22	
p-206a	A	607 401,49	5 160 851,45	
p-207	B	607 419,85	5 160 842,80	PP
p-207a	A	607 429,65	5 160 835,78	
207.01	E	607 447,84	5 160 831,99	
p-207b	A	607 467,71	5 160 826,63	
p-207c	A	607 479,41	5 160 806,26	
207.02	E	607 480,65	5 160 805,16	
207.03	E	607 493,05	5 160 801,99	
207.04	E	607 507,30	5 160 790,36	PP
p-207d	A	607 509,50	5 160 789,66	
207.05	E	607 527,02	5 160 787,67	
207.06	E	607 535,93	5 160 782,31	
p-208	B	607 566,12	5 160 781,28	1850m
p-208a	A	607 596,14	5 160 796,04	
p-208b	A	607 618,66	5 160 798,42	PP
p-209	B	607 631,49	5 160 813,35	
p-209a	A	607 688,85	5 160 809,02	

ÖSTERREICHISCH-ITALIENISCHE KOMMISSION FÜR DIE VERMESSUNG UND VERMARKUNG DER STAATSGRENZE
 COMMISSIONE ITALO-AUSTRIACA PER LA MISURAZIONE E DEMARCAZIONE DEL CONFINE DI STATO

Koordinatenverzeichnis der Grenzzeichen und Grenzpunkte
 Elenco delle coordinate dei termini e dei punti di confine

Abschnitt/Settore: C

Unterabschnitt/Sezione: p

Seite/Pagina: 31

BEZEICH- NUNG SIGLA	TYPE TIPO	KOORDINATEN IM GRENZKOORDINATENSYSTEM COORDINATE NEL SISTEMA COMUNE		ANMERKUNGEN NOTE
		y	x	
		3	4	
1	2	3	4	5
p-209b	A	607 706,67	5 160 807,68	
p-209c	A	607 739,70	5 160 807,30	
209.01	E	607 787,12	5 160 819,63	
209.02	E	607 844,08	5 160 821,14	
209.03	E	607 877,45	5 160 814,08	
209.04	E	607 908,64	5 160 806,36	
p-210	B	607 932,82	5 160 797,57	1949m
p-210a	A	607 971,86	5 160 793,60	PP
p-210b	A	607 991,45	5 160 791,58	
p-211	A	608 002,74	5 160 783,07	
p-211a	A	608 085,33	5 160 809,74	
p-211b	A	608 147,96	5 160 829,96	PP, 1999m
p-212	A	608 158,43	5 160 833,34	1999m
p-212a	A	608 152,56	5 160 826,12	
p-213	A	608 105,03	5 160 767,63	PP
p-213a	A	608 091,09	5 160 731,95	
p-214	A	608 075,84	5 160 692,92	PP
p-214a	A	608 061,65	5 160 633,87	PP
p-214b	A	608 041,65	5 160 550,64	PP
p-215	A	608 013,83	5 160 434,90	PP, 1748m
p-215a	A	608 001,71	5 160 335,87	

ÖSTERREICHISCH-ITALIENISCHE KOMMISSION FÜR DIE VERMESSUNG UND VERMARKUNG DER STAATSGRENZE
 COMMISSIONE ITALO-AUSTRIACA PER LA MISURAZIONE E DEMARCAZIONE DEL CONFINE DI STATO

Koordinatenverzeichnis der Grenzzeichen und Grenzpunkte
 Elenco delle coordinate dei termini e dei punti di confine

Abschnitt/Settore: C

Unterabschnitt/Sezione: p

Seite/Pagina: 32

BEZEICH- NUNG SIGLA	TYPE TIPO	KOORDINATEN IM GRENZKOORDINATENSYSTEM COORDINATE NEL SISTEMA COMUNE		ANMERKUNGEN NOTE
		Y	X	
		3	4	
1	2	3	4	5
p-216	A	607 973,62	5 160 106,30	PP, 1635m
p-216a	A	607 962,14	5 160 026,63	PP
p-217	A	607 952,82	5 159 961,98	PP
p-218	A	607 960,59	5 159 895,83	PP, 1685m
p-219	A	607 955,57	5 159 843,30	PP
p-219a	A	607 959,51	5 159 824,13	
p-219b	A	607 961,52	5 159 804,88	
p-219c	A	607 969,28	5 159 783,41	PP
219.01	E	607 971,75	5 159 774,01	
p-219d	A	607 980,91	5 159 753,05	
p-220	A	607 987,27	5 159 728,86	
p-220a	A	607 992,34	5 159 699,13	PP
p-220b	A	607 996,99	5 159 688,22	
p-220c	A	607 994,86	5 159 681,44	
p-221	A	607 996,04	5 159 668,90	
p-222	A	607 998,76	5 159 655,73	TP 2125, 1745m
p-222a	A	608 010,30	5 159 660,36	
p-222b	A	608 037,08	5 159 657,54	
p-222c	A	608 075,44	5 159 633,97	
p-222d	A	608 098,34	5 159 622,71	PP
222.01	E	608 118,12	5 159 614,06	

ÖSTERREICHISCH-ITALIENISCHE KOMMISSION FÜR DIE VERMESSUNG UND VERMARKUNG DER STAATSGRENZE
 COMMISSIONE ITALO-AUSTRIACA PER LA MISURAZIONE E DEMARCAZIONE DEL CONFINE DI STATO

Koordinatenverzeichnis der Grenzzeichen und Grenzpunkte
 Elenco delle coordinate dei termini e dei punti di confine

Abschnitt/Settore: C

Unterabschnitt/Sezione: D

Seite/Pagina: 33

BEZEICH- NUNG SIGLA	TYPE TIPO	KOORDINATEN IM GRENZKOORDINATENSYSTEM COORDINATE NEL SISTEMA COMUNE		ANMERKUNGEN NOTE
		Y	X	
		3	4	
1	2	3	4	5
p-223	A	608 126,94	5 159 608,87	
223.01	E	608 189,47	5 159 592,85	
p-223a	A	608 211,16	5 159 587,98	PP
223.02	E	608 214,13	5 159 587,11	
p-223b	A	608 231,16	5 159 586,02	
p-224	B	608 254,50	5 159 579,44	1693m
p-224a	A	608 271,57	5 159 577,56	PP
p-224b	A	608 301,72	5 159 591,97	
p-224c	A	608 328,56	5 159 594,95	
p-224d	A	608 348,51	5 159 591,04	
p-225	B	608 368,21	5 159 594,68	PP
p-225a	A	608 417,96	5 159 590,75	
p-225b	A	608 427,28	5 159 589,50	PP
p-226	A	608 435,11	5 159 583,88	1740m
226.01	E	608 444,64	5 159 589,69	
p-226a	A	608 458,70	5 159 587,34	
p-227	B	608 479,73	5 159 585,31	
227.01	E	608 514,51	5 159 587,84	
227.02	E	608 526,09	5 159 582,88	
p-227a	A	608 534,46	5 159 583,99	
p-228	B	608 551,48	5 159 579,22	PP
p-228a	A	608 579,26	5 159 553,14	

ÖSTERREICHISCH-ITALIENISCHE KOMMISSION FÜR DIE VERMESSUNG UND VERMARKUNG DER STAATSGRENZE
 COMMISSIONE ITALO-AUSTRIACA PER LA MISURAZIONE E DEMARCAZIONE DEL CONFINE DI STATO

Koordinatenverzeichnis der Grenzzeichen und Grenzpunkte
 Elenco delle coordinate dei termini e dei punti di confine

Abschnitt/Settore: C

Unterabschnitt/Sezione: p

Seite/Pagina: 34

BEZEICH- NUNG SIGLA	TYPE TIPO	KOORDINATEN IM GRENZKOORDINATENSYSTEM COORDINATE NEL SISTEMA COMUNE		ANMERKUNGEN NOTE
		Y	X	
		3	4	
1	2	3	4	5
228.01	E	608 580,58	5 159 552,27	
p-229	B	608 626,28	5 159 546,79	
229.01	E	608 681,05	5 159 543,83	
229.02	E	608 695,48	5 159 528,84	
p-230	B	608 709,33	5 159 520,01	1663m
230.01	E	608 738,69	5 159 490,72	
230.02	E	608 768,46	5 159 460,54	
230.03	E	608 803,83	5 159 458,49	
p-231	B	608 813,00	5 159 446,63	
231.01	E	608 815,84	5 159 443,80	
231.02	E	608 859,38	5 159 419,34	
231.03	E	608 904,01	5 159 404,12	
p-232	B	608 935,68	5 159 398,06	1612m
p-233	B	609 023,15	5 159 381,78	PP, 1565m
p-234	B	609 105,15	5 159 382,49	PP
p-235	A	609 207,75	5 159 377,10	1478m
p-236	A	609 230,36	5 159 353,54	
p-237	B	609 319,35	5 159 292,66	PP
p-238	B	609 469,75	5 159 249,37	PP
238.01	E	609 509,66	5 159 245,04	
238.02	E	609 520,48	5 159 244,05	

ÖSTERREICHISCH-ITALIENISCHE KOMMISSION FÜR DIE VERMESSUNG UND VERMARKUNG DER STAATSGRENZE
 COMMISSIONE ITALO-AUSTRIACA PER LA MISURAZIONE E DEMARCAZIONE DEL CONFINE DI STATO

Koordinatenverzeichnis der Grenzzeichen und Grenzpunkte
 Elenco delle coordinate dei termini e dei punti di confine

Abschnitt/Settore: C

Unterabschnitt/Sezione: p

Seite/Pagina: 35

BEZEICH- NUNG SIGLA	TYPE TIPO	KOORDINATEN IM GRENZKOORDINATENSYSTEM COORDINATE NEL SISTEMA COMUNE		ANMERKUNGEN NOTE
		Y	X	
1	2	3	4	5
238.03	E	609 538,96	5 159 248,92	
p-239	B	609 561,99	5 159 257,10	PP
239.01	E	609 575,48	5 159 263,92	
239.02	E	609 585,36	5 159 276,68	
239.03	E	609 610,93	5 159 282,93	
p-240	B	609 641,57	5 159 298,38	PP, 1665m
240.01	E	609 656,76	5 159 304,51	
240.02	E	609 684,76	5 159,312,44	
240.03	E	609 737,83	5 159 312,19	
p-241	B	609 779,15	5 159 300,18	
241.01	E	609 798,50	5 159 313,76	
241.02	E	609 819,79	5 159 321,12	
241.03	E	609 827,54	5 159 327,96	
241.04	E	609 838,10	5 159 328,22	
241.05	E	609 852,32	5 159 330,72	
241.06	E	609 865,73	5 159 334,89	
p-242	B	609 875,97	5 159 339,40	
242.01	E	609 883,78	5 159 340,55	
242.02	E	609 900,44	5 159 352,19	
242,03	E	609 922,97	5 159 366,32	
242.04	E	609 950,81	5 159 371,94	

ÖSTERREICHISCH-ITALIENISCHE KOMMISSION FÜR DIE VERMESSUNG UND YERMARKUNG DER STAATSGRENZE
 COMMISSIONE ITALO-AUSTRIACA PER LA MISURAZIONE E DEMARCAZIONE DEL CONFINE DI STATO

Koordinatenverzeichnis der Grenzzeichen und Grenzpunkte
 Elenco delle coordinate dei termini e dei punti di confine

Abschnitt/Settore: C

Unterabschnitt/Sezione: P

Seite/Pagina: 36

BEZEICH- NUNG SIGLA	TYPE TIPO	KOORDINATEN IM GRENZKOORDINATENSYSTEM COORDINATE NEL SISTEMA COMUNE		ANMERKUNGEN NOTE
		Y	X	
		3	4	
1	2	3	4	5
242.05	E	609 967,68	5 159 373,84	
242.06	E	610 001,95	5 159 373,97	
242.07	E	610 011,91	5 159 362,57	
242.08	E	610 029,50	5 159 387,90	
242.09	E	610 032,96	5 159 384,29	
p-243	B	610 049,36	5 159 394,71	1817m
243.01	E	610 061,65	5 159 395,68	
243.02	E	610 072,88	5 159 392,31	
243.03	E	610 084,96	5 159 400,90	
243.04	E	610 098,84	5 159 405,62	
243.05	E	610 103,78	5 159 409,79	
243.06	E	610 115,51	5 159 415,16	
243.07	E	610 133,68	5 159 422,36	
243.08	E	610 146,21	5 159 426,52	
p-244	B	610 177,91	5 159 440,28	PP
p-245	B	610 236,64	5 159 446,03	PP
p-246	B	610 344,50	5 159 416,70	PP, 1804m
246.01	E	610 366,29	5 159 413,97	
246.02	E	610 381,14	5 159 426,44	
p-247	B	610 405,11	5 159 426,09	PP
p-248	B	610 461,24	5 159 389,73	

ÖSTERREICHISCH-ITALIENISCHE KOMMISSION FÜR DIE VERMESSUNG UND VERMARKUNG DER STAATSGRENZE
 COMMISSIONE ITALO-AUSTRIACA PER LA MISURAZIONE E DEMARCAZIONE DEL CONFINE DI STATO

Koordinatenverzeichnis der Grenzzeichen und Grenzpunkte
 Elenco delle coordinate dei termini e dei punti di confine

Abschnitt/Settore: C'

Unterabschnitt/Sezione: p

Seite/Pagina: 37

BEZEICH- NUNG SIGLA	TYPE TIPO	KOORDINATEN IM GRENZKOORDINATENSYSTEM COORDINATE NEL SISTEMA COMUNE		ANMERKUNGEN NOTE
		Y	X	
		3	4	
1	2	3	4	5
248.01	E	610 477,14	5 159 343,33	
248.02	E	610 477,45	5 159 321,58	
248.03	E	610 472,41	5 159 301,15	
p-249	B	610 479,87	5 159 287,75	1859m
p-250	A	610 535,32	5 159 273,27	
250.01	E	610 554,88	5 159 266,85	
250.02	E	610 579,72	5 159 251,21	
p-251	A	610 587,29	5 159 239,05	1913m
p-252	B	610 654,82	5 159 180,70	1877m
252.01	E	610 699,12	5 159 167,32	
252.02	E	610 707,61	5 159 163,69	
252.03	E	610 715,72	5 159 166,24	
252.04	E	610 718,53	5 159 169,71	
252.05	E	610 751,50	5 159 176,47	
252.06	E	610 768,83	5 159 176,51	
252.07	E	610 779,73	5 159 180,67	
252.08	E	610 785,41	5 159 177,71	
252.09	E	610 799,74	5 159 182,56	
252.10	E	610 816,05	5 159 187,79	
252.11	E	610 820,40	5 159 185,54	
252.12	E	610 828,17	5 159 189,81	

ÖSTERREICHISCH-ITALIENISCHE KOMMISSION FÜR DIE VERMESSUNG UND VERMARKUNG DER STAATSGRENZE
 COMMISSIONE ITALO-AUSTRIACA PER LA MISURAZIONE E DEMARCAZIONE DEL CONFINE DI STATO

Koordinatenverzeichnis der Grenzzeichen und Grenzpunkte
 Elenco delle coordinate dei termini e dei punti di confine

Abschnitt/Settore: C

Unterabschnitt/Sezione: p

Seite/Pagina: 38

BEZEICH- NUNG SIGLA	TYPE TIPO	KOORDINATEN IM GRENZKOORDINATENSYSTEM COORDINATE NEL SISTEMA COMUNE		ANMERKUNGEN NOTE
		Y	X	
		3	4	
1	2	3	4	5
252.13	E	610 837,26	5 159 188,54	
252.14	E	610 858,26	5 159 189,28	
p-253	A	610 876,75	5 159 190,57	1913m
253.01	E	610 919,49	5 159 178,04	
253.02	E	610 946,75	5 159 169,91	
p-254	A	610 955,85	5 159 157,03	1903m
254.01	E	610 494,55	5 159 155,36	
254.02	E	610 988,28	5 159 168,67	
254.03	E	611 020,93	5 159 178,52	
254.04	E	611 036,45	5 159 185,56	
254.05	E	611 043,57	5 159 187,05	
254.06	E	611 053,37	5 159 189,93	
254.07	E	611 079,53	5 159 201,43	
254.08	E	611 099,34	5 159 219,76	
254.09	E	611 114,56	5 159 226,82	
254.10	E	611 131,27	5 159 230,14	
254.11	E	611 156,91	5 159 238,87	
254.12	E	611 179,41	5 159 240,59	
254.13	E	611 207,40	5 159 240,41	
p-255	A	611 243,95	5 159 255,94	PP , 1813m
p-256	B	611 277,62	5 159 330,57	PP

ÖSTERREICHISCH-ITALIENISCHE KOMMISSION FÜR DIE VERMESSUNG UND VERMARKUNG DER STAATSGRENZE
 COMMISSIONE ITALO-AUSTRIACA PER LA MISURAZIONE E DEMARCAZIONE DEL CONFINE DI STATO

Koordinatenverzeichnis der Grenzzeichen und Grenzpunkte
 Elenco delle coordinate dei termini e dei punti di confine

Abschnitt/Settore: C

Unterabschnitt/Sezione: P

Seite/Pagina: 39

BEZEICH- NUNG SIGLA	TYPE TIPO	KOORDINATEN IM GRENZKOORDINATENSYSTEM COORDINATE NEL SISTEMA COMUNE		ANMERKUNGEN NOTE
		y	x	
		3	4	
1	2	3	4	5
p-257	B	611 284,10	5 159 364,92	PP
p-258	A	611 321,26	5 159 435,20	PP
p-259	A	611 385,59	5 159 468,56	PP, 1692m
p-260	B	611 476,31	5 159 475,87	PP
p-261	B	611 558,81	5 159 493,24	
p-262	A	611 631,42	5 159 435,40	PP, 1784m
262.01	E	611 682,98	5 159 460,04	
p-263	B	611 719,83	5 159 470,26	PP
p-264	B	611 800,09	5 159 441,17	
p-265	B	611 821,66	5 159 461,64	PP
p-266	B	611 906,43	5 159 453,99	PP, 1844m
p-267	A	612 130,33	5 159 400,33	PP, 1931m
267.01	E	612 141,29	5 159 413,37	
267.02	E	612 152,12	5 159 418,27	
267.03	E	612 166,56	5 159 445,92	
267.04	E	612 185,13	5 159 465,55	
p-268	A	612 195,12	5 159 468,84	1927m
268.01	E	612 224,39	5 159 458,48	
268.02	E	612 233,84	5 159 438,66	
268.03	E	612 295,31	5 159 422,71	
p-269	B	612 348,44	5 159 408,57	1920m

ÖSTERREICHISCH-ITALIENISCHE KOMMISSION FÜR DIE VERMESSUNG UND VERMARKUNG DER STAATSGRENZE
 COMMISSIONE ITALO-AUSTRIACA PER LA MISURAZIONE E DEMARCAZIONE DEL CONFINE DI STATO

Koordinatenverzeichnis der Grenzzeichen und Grenzpunkte
 Elenco delle coordinate dei termini e dei punti di confine

Abschnitt/Settore: C

Unterabschnitt/Sezione: p

Seite/Pagina: 40

BEZEICH- NUNG SIGLA	TYPE TIPO	KOORDINATEN IM GRENZKOORDINATENSYSTEM COORDINATE NEL SISTEMA COMUNE		ANMERKUNGEN NOTE
		Y	X	
		3	4	
1	2	3	4	5
269.01	E	612 389,26	5 159 388,75	
269.02	E	612 406,77	5 159 394,96	
p-270	B	612 484,12	5 159 369,11	
270.01	E	612 493,77	5 159 367,78	
p-271	B	612 510,64	5 159 366,02	
271.01	E	612 526,96	5 159 359,79	
271.02	E	612 541,96	5 159 358,78	
271.03	E	612 574,33	5 159 357,45	
271.04	E	612 579,73	5 159 352,57	
271.05	E	612 586,01	5 159 351,74	
271.06	E	612 593,45	5 159 344,19	
271.07	E	612 610,34	5 159 330,91	
p-272	B	612 621,19	5 159 330,14	1848m
272.01	E	612 645,03	5 159 317,07	
272.02	E	612 669,41	5 159 312,80	
272.03	E	612 677,52	5 159 313,80	
272.04	E	612 702,18	5 159 306,45	
272.05	E	612 722,61	5 159 288,06	
272.06	E	612 733,73	5 159 285,59	
272.07	E	612 741,99	5 159 290,07	
272.08	E	612 783,67	5 159 296,28	PP

ÖSTERREICHISCH-ITALIENISCHE KOMMISSION FÜR DIE VERMESSUNG UND VERMARKUNG DER STAATSGRENZE
 COMMISSIONE ITALO-AUSTRIACA PER LA MISURAZIONE E DEMARCAZIONE DEL CONFINE DI STATO

Koordinatenverzeichnis der Grenzzeichen und Grenzpunkte
 Elenco delle coordinate dei termini e dei punti di confine

Abschnitt/Settore: C

Unterabschnitt/Sezione: p

Seite/Pagina: 41.

BEZEICH- NUNG SIGLA	TYPE TIPO	KOORDINATEN IM GRENZKOORDINATENSYSTEM COORDINATE NEL SISTEMA COMUNE		ANMERKUNGEN NOTE
		Y	X	
		3	4	
1	2	3	4	5
272.09	E	612 802,72	5 159 306,25	
272.10	E	612 821,23	5 159 307,73	
272.11	E	612 848,30	5 159 309,60	
272.12	E	612 869,08	5 159 305,88	
p-273	B	612 893,05	5 159 307,38	1778m
273.01	E	612 925,66	5 159 299,10	
273.02	E	612 960,09	5 159 292,74	
273.03	E	612 984,42	5 159 301,31	
273.04	E	613 011,74	5 159 299,01	
273.05	E	613 039,41	5 159 286,98	
p-274	B	613 074,71	5 159 287,00	
p-275	B	613 161,72	5 159 288,96	PP, 1719m
p-276	B	613 200,45	5 159 318,99	1707m
p-277	B	613 248,48	5 159 428,92	
p-278	B	613 281,06	5 159 524,73	PP, 1596m
p-279	B	613 338,38	5 159 591,25	
p-280	B	613 417,73	5 159 658,11	
280.01	E	613 435,87	5 159 666,96	
280.02	E	613 464,03	5 159 667,72	
280.03	E	613 481,21	5 159 667,01	
280.04	E	613 505,36	5 159 664,39	

ÖSTERREICHISCH-ITALIENISCHE KOMMISSION FÜR DIE VERMESSUNG UND VERMARKUNG DER STAATSGRENZE
 COMMISSIONE ITALO-AUSTRIACA PER LA MISURAZIONE E DEMARCAZIONE DEL CONFINE DI STATO

Koordinatenverzeichnis der Grenzzeichen und Grenzpunkte
 Elenco delle coordinate dei termini e dei punti di confine

Abschnitt/Settore: C

Unterabschnitt/Sezione: p

Seite/Pagina: 42

BEZEICH- NUNG SIGLA	TYPE TIPO	KOORDINATEN IM GRENZKOORDINATENSYSTEM COORDINATE NEL SISTEMA COMUNE		ANMERKUNGEN NOTE
		Y	X	
		3	4	
1	2	3	4	5
280.05	E	613 519,73	5 159 666,90	.
280.06	E	613 560,58	5 159 687,16	.
p-281	A	613 581,08	5 159 695,31	PP, 1480m
281.01	E	613 603,74	5 159 697,16	.
p-282	B	613 616,70	5 159 710,43	.
282.01	E	613 633,19	5 159 711,45	.
p-283	B	613 667,26	5 159 694,52	.
283.01	E	613 681,78	5 159 687,72	.
p-284	A	613 690,24	5 159 680,06	PP, 1499m
p-285	A	613 797,43	5 159 709,82	PP, 1459m
p-286	A	613 883,03	5 159 747,90	PP
p-287	B	613 963,75	5 159 791,08	.
p-288	B	614 072,99	5 159 828,02	1640m
p-288a	B	614 156,49	5 159 861,18	.
288.01	E	614 179,85	5 159 864,35	.
288.02	E	614 202,83	5 159 869,35	.
288.03	E	614 212,47	5 159 871,07	.
288.04	E	614 232,52	5 159 877,95	.
288.05	E	614 244,83	5 159 882,70	.
p-288b	B	614 257,08	5 159 894,38	PP
p-288c	B	614 289,16	5 159 921,18	PP

ÖSTERREICHISCH-ITALIENISCHE KOMMISSION FÜR DIE VERMESSUNG UND VERMARKUNG DER STAATSGRENZE
 COMMISSIONE ITALO-AUSTRIACA PER LA MISURAZIONE E DEMARCAZIONE DEL CONFINE DI STATO

Koordinatenverzeichnis der Grenzzeichen und Grenzpunkte
 Elenco delle coordinate dei termini e dei punti di confine

Abschnitt/Settore: C

Unterabschnitt/Sezione: P

Seite/Pagina: 43

BEZEICH- NUNG SIGLA	TYPE TIPO	KOORDINATEN IM GRENZKOORDINATENSYSTEM COORDINATE NEL SISTEMA COMUNE		ANMERKUNGEN NOTE
		Y	X	
		3	4	
1	2	3	4	5
288.06	E	614 326,26	5 159 924,83	
288.07	E	614 335,55	5 159 927,41	
288.08	E	614 341,67	5 159 938,35	
288.09	E	614 357,49	5 159 946,01	
p-289	B	614 383,27	5 159 952,51	1825m
289.01	E	614 397,47	5 159 952,32	
289.02	E	614 406,60	5 159 959,77	
289.03	E	614 415,03	5 159 970,79	
289.04	E	614 423,96	5 159 973,10	
289.05	E	614 443,48	5 159 986,62	
289.06	E	614 458,26	5 159 997,28	
289.07	E	614 469,10	5 159 999,58	
289.08	E	614 478,11	5 160 007,06	
p-290	B	614 486,67	5 160 011,00	PP, 1885m
290.01	E	614 511,01	5 160 020,46	
290.02	E	614 521,91	5 160 021,18	
290.03	E	614 528,03	5 160 024,86	
290.04	E	614 534,99	5 160 023,22	
290.05	E	614 551,30	5 160 032,57	
290.06	E	614 557,08	5 160 032,74	
290.07	E	614 569,32	5 160 037,12	

ÖSTERREICHISCH-ITALIENISCHE KOMMISSION FÜR DIE VERMESSUNG UND VERMARKUNG DER STAATSGRENZE
 COMMISSIONE ITALO-AUSTRIACA PER LA MISURAZIONE E DEMARCAZIONE DEL CONFINE DI STATO

Koordinatenverzeichnis der Grenzzeichen und Grenzpunkte
 Elenco delle coordinate dei termini e dei punti di confine

Abschnitt/Settore: C

Unterabschnitt/Sezione: p

Seite/Pagina: 44

BEZEICH- NUNG SIGLA	TYPE TIPO	KOORDINATEN IM GRENZKOORDINATENSYSTEM COORDINATE NEL SISTEMA COMUNE		ANMERKUNGEN NOTE
		Y	X	
		3	4	
1	2	3	4	5
290.08	E	614 579,70	5 160 040,40	
290.09	E	614 591,92	5 160 040,51	
290.10	E	614 604,42	5 160 043,48	
290.11	E	614 640,86	5 160 057,59	
290.12	E	614 650,87	5 160 060,75	
290.13	E	614 658,38	5 160 065,22	
290.14	E	614 677,16	5 160 072,00	
290.15	E	614 686,29	5 160 080,83	
290.16	E	614 697,34	5 160 083,16	
290.17	E	614 704,55	5 160 089,02	
290.18	E	614 713,68	5 160 090,69	
290.19	E	614 745,75	5 160 100,21	
290.20	E	614 757,86	5 160 098,06	
290.21	E	614 770,68	5 160 107,60	
290.22	E	614 775,95	5 160 109,16	
290.23	E	614 785,96	5 160 115,20	
290.24	E	614 806,79	5 160 130,83	
p-291	A	614 814,43	5 160 134,70	2020m
291.01	E	614 828,89	5 160 142,32	
291.02	E	614 842,41	5 160 147,75	
291.03	E	614 852,56	5 160 154,22	

ÖSTERREICHISCH-ITALIENISCHE KOMMISSION FÜR DIE VERMESSUNG UND VERMARKUNG DER STAATSGRENZE
 COMMISSIONE ITALO-AUSTRIACA PER LA MISURAZIONE E DEMARCAZIONE DEL CONFINE DI STATO

Koordinatenverzeichnis der Grenzzeichen und Grenzpunkte
 Elenco delle coordinate dei termini e dei punti di confine

Abschnitt/Settore: C

Unterabschnitt/Sezione: p

Seite/Pagina: 45

BEZEICH- NUNG SIGLA	TYPE TIPO	KOORDINATEN IM GRENZKOORDINATENSYSTEM COORDINATE NEL SISTEMA COMUNE		ANMERKUNGEN NOTE
		Y	X	
		3	4	
1	2	3	4	5
291.04	E	614 865,60	5 160 161,65	
291.05	E	614 871,40	5 160 164,88	
291.06	E	614 875,12	5 160 164,99	
291.07	E	614 877,54	5 160 168,39	
291.08	E	614 889,92	5 160 181,79	
291.09	E	614 903,78	5 160 190,03	
291.10	E	614 910,82	5 160 197,26	
291.11	E	614 918,96	5 160 203,08	
291.12	E	614 941,44	5 160 218,39	
291.13	E	614 955,52	5 160 226,64	
291.14	E	614 966,96	5 160 243,11	
291.15	E	614 977,20	5 160 254,91	
291.16	E	614 980,07	5 160 258,21	
291.17	E	614 984,99	5 160 259,26	
291.18	E	614 992,78	5 160 258,12	
291.19	E	615 005,16	5 160 271,34	
291.20	E	615 021,80	5 160 275,23	
291.21	E	615 031,25	5 160 275,40	
291.22	E	615 046,54	5 160 282,00	
p-292	A	615 050,79	5 160 280,07	2052m
292.01	E	615 070,98	5 160 272,49	

ÖSTERREICHISCH-ITALIENISCHE KOMMISSION FÜR DIE VERMESSUNG UND VERMARKUNG DER STAATSGRENZE
 COMMISSIONE ITALO-AUSTRIACA PER LA MISURAZIONE E DEMARCAZIONE DEL CONFINE DI STATO

Koordinatenverzeichnis der Grenzzeichen und Grenzpunkte
 Elenco delle coordinate dei termini e dei punti di confine

Abschnitt/Settore: c

Unterabschnitt/Sezione: p

Seite/Pagina: 46

BEZEICH- NUNG SIGLA	TYPE TIPO	KOORDINATEN IM GRENZKOORDINATENSYSTEM COORDINATE NEL SISTEMA COMUNE		ANMERKUNGEN NOTE
		y	x	
		3	4	
1	2	3	4	5
292.02	E	615 078,64	5 160 271,60	
292.03	E	615 084,46	5 160 273,39	
292.04	E	615 090,69	5 160 272,10	
292.05	E	615 094,71	5 160 272,24	
292.06	E	615 096,66	5 160 272,80	
292.07	E	615 099,65	5 160 273,01	
292.08	E	615 123,12	5 160 277,57	
292.09	E	615 128,86	5 160 279,70	
292.10	E	615 131,70	5 160 280,97	
292.11	E	615 134,54	5 160 282,22	
292.12	E	615 146,68	5 160 282,33	
292.13	E	615 174,84	5 160 289,96	
292.14	E	615 182,45	5 160 287,02	
292.15	E	615 193,49	5 160 283,97	
292.16	E	615 217,81	5 160 287,49	
292.17	E	615 227,87	5 160 289,12	
292.18	E	615 234,36	5 160 288,85	
292.19	E	615 247,78	5 160 285,30	
292.20	E	615 252,78	5 160 285,16	
292.21	E	615 258,75	5 160 284,07	
292.22	E	615 264,40	5 160 281,96	

ÖSTERREICHISCH-ITALIENISCHE KOMMISSION FÜR DIE VERMESSUNG UND VERMARKUNG DER STAATSGRENZE
 COMMISSIONE ITALO-AUSTRIACA PER LA MISURAZIONE E DEMARCAZIONE DEL CONFINE DI STATO

Koordinatenverzeichnis der Grenzzeichen und Grenzpunkte
 Elenco delle coordinate dei termini e dei punti di confine

Abschnitt/Settore: C

Unterabschnitt/Sezione: p

Seite/Pagina: 47

BEZEICH- NUNG SIGLA	TYPE TIPO	KOORDINATEN IM GRENZKOORDINATENSYSTEM COORDINATE NEL SISTEMA COMUNE		ANMERKUNGEN NOTE
		y	x	
1	2	3	4	5
292.23	E	615 267,72	5 160 282,88	
p-293	B	615 283,03	5 160 304,51	PP
293.01	E	615 293,65	5 160 304,57	
293.02	E	615 314,28	5 160 304,96	
293.03	E	615 335,97	5 160 301,39	
p-294	B	615 344,67	5 160 300,84	
294.01	E	615 354,01	5 160 299,41	
294.02	E	615 355,34	5 160 302,16	
294.03	E	615 357,55	5 160 306,39	
294.04	E	615 363,47	5 160 307,85	
294.05	E	615 367,67	5 160 310,75	
294.06	E	615 368,92	5 160 312,93	
294.07	E	615 371,33	5 160 315,17	
294.08	E	615 376,87	5 160 314,71	
294.09	E	615 394,80	5 160 326,26	
294.10	E	615 396,41	5 160 327,61	
294.11	E	615 398,49	5 160 327,84	
p-295	A	615 406,91	5 160 327,66	2033m
p-296	A	615 429,32	5 160 258,79	PP
p-297	A	615 444,20	5 160 247,42	
p-298	A	615 463,71	5 160 193,20	PP, 1989m

ÖSTERREICHISCH-ITALIENISCHE KOMMISSION FÜR DIE VERMESSUNG UND VERMARKUNG DER STAATSGRENZE
 COMMISSIONE ITALO-AUSTRIACA PER LA MISURAZIONE E DEMARCAZIONE DEL CONFINE DI STATO

Koordinatenverzeichnis der Grenzzeichen und Grenzpunkte
 Elenco delle coordinate dei termini e dei punti di confine

Abschnitt/Settore: C

Unterabschnitt/Sezione: p

Seite/Pagina: 48

BEZEICH- NUNG SIGLA	TYPE TIPO	KOORDINATEN IM GRENZKOORDINATENSYSTEM COORDINATE NEL SISTEMA COMUNE		ANMERKUNGEN NOTE
		Y	X	
		3	4	
1	2	3	4	5
p-298a	B	615 485,78	5 160 140,88	PP
p-298b	B	615 523,56	5 160 046,82	PP
p-299	B	615 569,02	5 159 947,71	
p-300	A	615 591,21	5 159 884,50	PP, 1775m
300.01	E	615 578,89	5 159 831,15	
p-301	A	615 571,23	5 159 810,42	PP
p-302	A	615 597,34	5 159 765,62	PP
p-302a	A	615 605,58	5 159 718,75	
p-303	A	615 613,27	5 159 674,95	PP
p-304	A	615 640,37	5 159 640,08	PP, 1718m
p-305	A	615 645,41	5 159 484,48	PP, 1750m
p-305a	A	615 576,70	5 159 389,72	PP
p-306	A	615 524,52	5 159 307,11	PP, 1754m
p-307	A	615 516,06	5 159 175,44	PP, 1792m
307.01	E	615 525,99	5 159 179,64	
307.02	E	615 536,94	5 159 181,85	
307.03	E	615 544,93	5 159 182,80	
307.04	E	615 552,24	5 159 183,65	
307.05	E	615 557,01	5 159 181,50	
307.06	E	615 564,00	5 159 181,99	
307.07	E	615 573,07	5 159 181,44	

ÖSTERREICHISCH-ITALIENISCHE KOMMISSION FÜR DIE VERMESSUNG UND VERMARKUNG DER STAATSGRENZE
 COMMISSIONE ITALO-AUSTRIACA PER LA MISURAZIONE E DEMARCAZIONE DEL CONFINE DI STATO

Koordinatenverzeichnis der Grenzzeichen und Grenzpunkte
 Elenco delle coordinate dei termini e dei punti di confine

Abschnitt/Settore: C

Unterabschnitt/Sezione: p

Seite/Pagina: 49

BEZEICH- NUNG SIGLA	TYPE TIPO	KOORDINATEN IM GRENZKOORDINATENSYSTEM COORDINATE NEL SISTEMA COMUNE		ANMERKUNGEN NOTE
		Y	X	
		3	4	
1	2	3	4	5
307.08	E	615 592,23	5 159 180,00	
p-308	A	615 609,41	5 159 180,23	
308.01	E	615 614,30	5 159 179,16	
308.02	E	615 629,52	5 159 173,78	
308.03	E	615 637,90	5 159 169,90	
308.04	E	615 643,97	5 159 169,49	
308.05	E	615 649,80	5 159 168,01	
308.06	E	615 652,63	5 159 166,89	
308.07	E	615 658,70	5 159 166,58	
308.08	E	615 664,98	5 159 167,16	
308.09	E	615 668,11	5 159 167,39	
308.10	E	615 673,80	5 159 166,15	
308.11	E	615 679,82	5 159 167,42	
308.12	E	615 688,83	5 159 166,08	
308.13	E	615 697,85	5 159 168,05	
308.14	E	615 703,86	5 159 168,62	
308.15	E	615 706,88	5 159 170,41	
308.16	E	615 709,88	5 159 172,00	
p-309	A	615 719,29	5 159 175,87	PP, 1755m
p-310	A	615 737,38	5 159 165,86	1750m
p-311	B	615 785,99	5 159 159,69	

ÖSTERREICHISCH-ITALIENISCHE KOMMISSION FÜR DIE VERMESSUNG UND VERMARKUNG DER STAATSGRENZE
 COMMISSIONE ITALO-AUSTRIACA PER LA MISURAZIONE E DEMARCAZIONE DEL CONFINE DI STATO

Koordinatenverzeichnis der Grenzzeichen und Grenzpunkte
 Elenco delle coordinate dei termini e dei punti di confine

Abschnitt/Settore: C

Unterabschnitt/Sezione: .p

Seite/Pagina: 50

BEZEICH- NUNG SIGLA	TYPE TIPO	KOORDINATEN IM GRENZKOORDINATENSYSTEM COORDINATE NEL SISTEMA COMUNE		ANMERKUNGEN NOTE
		y	x	
		3	4	
1	2	3	4	5
311.01	E	615 829,01	5 159 152,65	
311.02	E	615 832,25	5 159 154,27	
p-311a	B	615 836,98	5 159 156,15	PP
311.03	E	615 844,18	5 159 152,79	
311.04	E	615 848,90	5 159 150,18	
p-312	A	615 872,88	5 159 147,20	
312.01	E	615 882,91	5 159 146,65	
312.02	E	615 893,14	5 159 147,38	
312.03	E	615 902,51	5 159 142,58	
312.04	E	615 912,55	5 159 142,03	
312.05	E	615 917,99	5 159 144,42	
p-312a	A	615 923,33	5 159 146,35	PP
312.06	E	615 932,95	5 159 143,10	
312.07	E	615 937,44	5 159 139,37	
312.08	E	615 941,78	5 159 136,46	
p-313	A	615 986,82	5 159 127,38	1747m
p-314	A	616 035,22	5 158 926,27	1657m
p-315	A	616 025,15	5 158 769,98	1616m
p-316	A	616 222,96	5 158 461,36	PP
p-317	A	616 262,74	5 158 378,28	PP, 1734m
p-318	A	616 320,85	5 158 371,89	PP

ÖSTERREICHISCH-ITALIENISCHE KOMMISSION FÜR DIE VERMESSUNG UND VERMARKUNG DER STAATSGRENZE
 COMMISSIONE ITALO-AUSTRIACA PER LA MISURAZIONE E DEMARCAZIONE DEL CONFINE DI STATO

Koordinatenverzeichnis der Grenzzeichen und Grenzpunkte
 Elenco delle coordinate dei termini e dei punti di confine

Abschnitt/Settore: C

Unterabschnitt/Sezione: p

Seite/Pagina: 51

BEZEICH- NUNG SIGLA	TYPE TIPO	KOORDINATEN IM GRENZKOORDINATENSYSTEM COORDINATE NEL SISTEMA COMUNE		ANMERKUNGEN NOTE
		y	x	
		3	4	
1	2	3	4	5
p-319	A	616 401,04	5 158 304,57	PP, 1707m
p-320	A	616 599,99	5 158 226,45	1804m
320.01	E	616 620,16	5 158 211,07	
p-321	A	616 647,02	5 158 193,94	1813m
321.01	E	616 658,24	5 158 191,73	
321.02	E	616 667,33	5 158 194,69	
p-322	A	616 681,64	5 158 201,32	
p-323	A	616 779,89	5 158 261,93	
p-324	A	616 799,11	5 158 283,48	
324.01	E	616 806,90	5 158 287,12	
324.02	E	616 823,34	5 158 286,77	
324.03	E	616 826,71	5 158 289,07	
324.04	E	616 848,58	5 158 287,53	
324.05	E	616 863,90	5 158 291,41	
p-325	B	616 903,10	5 158 290,65	PP
p-326	A	617 035,26	5 158 328,31	PP, 1659m
326.01	E	617 053,50	5 158 338,83	
326.02	E	617 057,91	5 158 344,81	
326.03	T	617 077,40	5 158 356,72	
326.04	E	617 085,76	5 158 362,41	
326.05	E	617 092,84	5 158 368,31	

ÖSTERREICHISCH-ITALIENISCHE KOMMISSION FÜR DIE VERMESSUNG UND VERMARKUNG DER STAATSGRENZE
 COMMISSIONE ITALO-AUSTRIACA PER LA MISURAZIONE E DEMARCAZIONE DEL CONFINE DI STATO

Koordinatenverzeichnis der Grenzzeichen und Grenzpunkte
 Elenco delle coordinate dei termini e dei punti di confine

Abschnitt/Settore: C

Unterabschnitt/Sezione: p

Seite/Pagina: 52

BEZEICH- NUNG SIGLA	TYPE TIPO	KOORDINATEN IM GRENZKOORDINATENSYSTEM COORDINATE NEL SISTEMA COMUNE		ANMERKUNGEN NOTE
		y	x	
		3	4	
1	2	3	4	5
326.06	E	617 100,20	5 158 386,01	
326.07	E	617 105,77	5 158 390,11	
326.08	E	617 115,25	5 158 400,57	
326.09	E	617 128,34	5 158 403,95	
326.10	E	617 152,05	5 158 411,56	
326.11	E	617 166,44	5 158 416,07	
326.12	E	617 183,60	5 158 417,08	
326.13	E	617 193,68	5 158 420,19	
326.14	E	617 196,04	5 158 420,68	
326.15	E	617 225,64	5 158 424,52	
326.16	E	617 235,45	5 158 431,03	
326.17	E	617 249,06	5 158 438,70	
326.18	E	617 260,54	5 158 442,42	
326.19	E	617 270,04	5 158 443,97	
326.20	E	617 282,55	5 158 443,21	
326.21	E	617 290,74	5 158 446,29	
326.22	E	617 303,72	5 158 449,40	
326.23	E	617 316,21	5 158 449,93	
326.24	E	617 335,12	5 158 452,32	
326.25	E	617 356,12	5 158 463,33	
326.26	E	617 362,67	5 158 470,08	

ÖSTERREICHISCH-ITALIENISCHE KOMMISSION FÜR DIE VERMESSUNG UND VERMARKUNG DER STAATSGRENZE
 COMMISSIONE ITALO-AUSTRIACA PER LA MISURAZIONE E DEMARCAZIONE DEL CONFINE DI STATO

Koordinatenverzeichnis der Grenzzeichen und Grenzpunkte
 Elenco delle coordinate dei termini e dei punti di confine

Abschnitt/Settore: C

Unterabschnitt/Sezione: p

Seite/Pagina: 53

BEZEICH- NUNG SIGLA	TYPE TIPO	KOORDINATEN IM GRENZKOORDINATENSYSTEM COORDINATE NEL SISTEMA COMUNE		ANMERKUNGEN NOTE
		y	x	
1	2	3	4	5
326.27	T	617 388,91	5 158 480,26	
326.28	E	617 415,12	5 158 484,03	
326.29	E	617 430,73	5 158 483,94	
326.30	E	617 441,73	5 158 483,23	
326.31	E	617 448,32	5 158 482,81	
326.32	E	617 469,92	5 158 481,15	
326.33	T	617 497,92	5 158 487,74	
326.34	E	617 509,47	5 158 489,40	
326.35	E	617 534,06	5 158 484,93	
p-327	B	617 539,67	5 158 483,08	PP, 1420m
p-328	A	617 625,21	5 158 493,93	PP
p-328a	B	617 702,25	5 158 497,15	PP
p-329	A	617 740,06	5 158 504,56	PP, 1375m
329.01	E	617 789,76	5 158 522,16	
329.02	E	617 811,00	5 158 543,42	
329.03	E	617 836,54	5 158 558,43	
329.04	E	617 879,21	5 158 599,19	
p-330	B	617 904,31	5 158 612,93	
p-331	A	617 908,29	5 158 672,57	PP
p-332	A	617 970,66	5 158 684,00	
p-333	A	617 992,79	5 158 725,82	

ÖSTERREICHISCH-ITALIENISCHE KOMMISSION FÜR DIE VERMESSUNG UND VERMARKUNG DER STAATSGRENZE
 COMMISSIONE ITALO-AUSTRIACA PER LA MISURAZIONE E DEMARCAZIONE DEL CONFINE DI STATO

Koordinatenverzeichnis der Grenzzeichen und Grenzpunkte
 Elenco delle coordinate dei termini e dei punti di confine

Abschnitt/Settore: c

Unterabschnitt/Sezione: p

Seite/Pagina: 54

BEZEICH- NUNG SIGLA	TYPE TIPO	KOORDINATEN IM GRENZKOORDINATENSYSTEM COORDINATE NEL SISTEMA COMUNE		ANMERKUNGEN NOTE
		y	x	
		3	4	
1	2	3	4	5
p-334	A	618 022,24	5 158 724,99	PP
p-335	A	618 051,59	5 158 722,05	
p-336	A	618 106,62	5 158 809,17	1315m
p-336a	A	618 115,80	5 158 854,90	
p-337	A	618 118,42	5 158 886,88	
337.01	E	618 199,46	5 158 899,66	
p-337a	B	618 221,01	5 158 895,29	
337.02	E	618 228,33	5 158 885,36	
p-338	A	618 248,69	5 158 881,65	
p-339	A	618 263,46	5 158 883,43	PP
p-339a	B	618 287,16	5 158 903,99	PP
p-339b	B	618 310,84	5 158 923,11	
p-339c	B	618 340,23	5 158 946,50	PP
p-340	A	618 379,37	5 158 972,92	PP, 1203m
p-341	A	618 496,61	5 158 977,90	PP
p-342	A	618 521,23	5 158 937,12	
p-343	A	618 624,38	5 158 958,14	PP
p-344	A	618 639,22	5 158 979,00	
344.01	E	618 661,88	5 158 970,98	
p-344a	A	618 674,18	5 158 966,11	
344.02	E	618 697,89	5 158 958,47	

ÖSTERREICHISCH-ITALIENISCHE KOMMISSION FÜR DIE VERMESSUNG UND VERMARKUNG DER STAATSGRENZE
 COMMISSIONE ITALO-AUSTRIACA PER LA MISURAZIONE E DEMARCAZIONE DEL CONFINE DI STATO

Koordinatenverzeichnis der Grenzzeichen und Grenzpunkte
 Elenco delle coordinate dei termini e dei punti di confine

Abschnitt/Settore: C

Unterabschnitt/Sezione: p

Seite/Pagina: 55

BEZEICH- NUNG SIGLA	TYPE TIPO	KOORDINATEN IM GRENZKOORDINATENSYSTEM COORDINATE NEL SISTEMA COMUNE		ANMERKUNGEN NOTE
		y	x	
		3	4	
1	2	3	4	5
p-345	A	618 714,35	5 158 962,95	
345.01	E	618 741,92	5 158 945,73	
p-345a	A	618 751,45	5 158 938,80	
p-346	B	618 773,85	5 158 927,22	
p-346a	B	618 805,59	5 158 938,13	
p-346b	B	618 843,99	5 158 932,01	
p-347	A	618 873,09	5 158 926,01	1193m
p-347a	B	618 880,55	5 158 906,14	
p-347b	A	618 948,45	5 158 851,57	
p-347c	A	619 003,74	5 158 828,45	
p-347d	A	619 053,32	5 158 834,51	1175m
p-348	A	619 065,71	5 158 836,03	
p-349	A	619 523,30	5 158 733,62	PP
p-350	B	619 676,53	5 158 789,12	
p-351	A	619 714,84	5 158 774,73	
351.01	E	619 730,05	5 158 782,06	
351.02	E	619 731,10	5 158 786,67	
351.03	E	619 739,67	5 158 797,06	
351.04	E	619 770,61	5 158 805,69	
351.05	E	619 785,76	5 158 809,37	
p-352	A	619 812,49	5 158 804,91	PP

ÖSTERREICHISCH-ITALIENISCHE KOMMISSION FÜR DIE VERMESSUNG UND VERMARKUNG DER STAATSGRENZE
 COMMISSIONE ITALO-AUSTRIACA PER LA MISURAZIONE E DEMARCAZIONE DEL CONFINE DI STATO

Koordinatenverzeichnis der Grenzzeichen und Grenzpunkte
 Elenco delle coordinate dei termini e dei punti di confine

Abschnitt/Settore: C

Unterabschnitt/Sezione: P

Seite/Pagina: 56

BEZEICH- NUNG SIGLA	TYPE TIPO	KOORDINATEN IM GRENZKOORDINATENSYSTEM COORDINATE NEL SISTEMA COMUNE		ANMERKUNGEN NOTE
		y 3	x 4	
1	2	3	4	5
p-353	B	619 914,43	5 158 775,05	PP, 1417m
353.01	E	619 937,25	5 158 765,15	
353.02	E	619 947,69	5 158 756,33	
353.03	E	619 974,23	5 158 745,06	
p-354	A	619 996,63	5 158 723,19	
p-355	B	620 005,49	5 158 577,37	
p-356	A	620 047,86	5 158 451,89	PP, 1451m
p-357	B	620 095,42	5 158 428,40	PP
357.01	E	620 120,29	5 158 410,06	
357.02	E	620 150,74	5 158 391,05	
357.03	E	620 167,70	5 158 396,29	
357.04	E	620 186,14	5 158 387,26	
p-358	B	620 209,03	5 158 390,30	
p-359	A	620 227,25	5 158 390,44	PP, 1468m
p-360	A	620 292,97	5 158 305,22	PP
p-361	A	620 375,66	5 158 220,97	PP, 1489m
p-361a	B	620 412,43	5 158 137,34	PP
p-362	A	620 431,53	5 158 069,32	PP
p-362a	A	620 441,25	5 158 002,33	PP, 1542m
p-363	A	620 432,90	5 157 853,79	PP, 1557m
363.01	E	620 429,79	5 157 831,17	

ÖSTERREICHISCH-ITALIENISCHE KOMMISSION FÜR DIE VERMESSUNG UND VERMARKUNG DER STAATSGRENZE
 COMMISSIONE ITALO-AUSTRIACA PER LA MISURAZIONE E DEMARCAZIONE DEL CONFINE DI STATO

Koordinatenverzeichnis der Grenzzeichen und Grenzpunkte
 Elenco delle coordinate dei termini e dei punti di confine

Abschnitt/Settore: C

Unterabschnitt/Sezione: p

Seite/Pagina: 57

BEZEICH- NUNG SIGLA	TYPE TIPO	KOORDINATEN IM GRENZKOORDINATENSYSTEM COORDINATE NEL SISTEMA COMUNE		ANMERKUNGEN NOTE
		Y	X	
1	2	3	4	5
p-364	B	620 436,32	5 157 806,22	PP, 1570m
364.01	E	620 437,28	5 157 783,49	
364.02	E	620 441,32	5 157 769,07	
364.03	E	620 444,02	5 157 740,73	
364.04	E	620 453,95	5 157 702,53	
364.05	E	620 494,73	5 157 640,02	
364.06	E	620 497,87	5 157 612,85	
p-365	A	620 501,40	5 157 556,16	1684m
p-366	B	620 451,83	5 157 465,49	PP, 1735m
p-367	A	620 472,40	5 157 435,30	PP
367.01	E	620 486,74	5 157 422,97	
367.02	E	620 499,65	5 157 415,88	
367.03	E	620 543,40	5 157 389,21	
p-368	B	620 573,89	5 157 377,45	PP
368.01	E	620 578,74	5 157 375,21	
368.02	E	620 595,25	5 157 376,63	
368.03	E	620 613,16	5 157 379,27	
368.04	E	620 630,05	5 157 374,48	
368.05	E	620 650,10	5 157 373,34	
p-369	A	620 674,47	5 157 370,88	PP
369.01	E	620 703,47	5 157 364,26	

ÖSTERREICHISCH-ITALIENISCHE KOMMISSION FÜR DIE VERMESSUNG UND VERMARKUNG DER STAATSGRENZE
 COMMISSIONE ITALO-AUSTRIACA PER LA MISURAZIONE E DEMARCAZIONE DEL CONFINE DI STATO

Koordinatenverzeichnis der Grenzzeichen und Grenzpunkte
 Elenco delle coordinate dei termini e dei punti di confine

Abschnitt/Settore: C

Unterabschnitt/Sezione: p

Seite/Pagina: 58

BEZEICH- NUNG SIGLA	TYPE TIPO	KOORDINATEN IM GRENZKOORDINATENSYSTEM COORDINATE NEL SISTEMA COMUNE		ANMERKUNGEN NOTE
		y	x	
		3	4	
1	2	3	4	5
369.02	E	620 723,36	5 157 362,78	
369.03	E	620 756,97	5 157 359,41	
369.04	E	620 789,20	5 157 360,01	
369.05	E	620 801,85	5 157 358,10	
369.06	E	620 805,44	5 157 351,63	
369.07	E	620 817,93	5 157 352,67	
369.08	E	620 828,30	5 157 345,72	
p-370	B	620 856,65	5 157 337,91	PP, 1600m
370.01	E	620 864,87	5 157 336,22	
370.02	E	620 892,35	5 157 315,66	
370.03	E	620 915,29	5 157 306,79	
370.04	E	620 953,24	5 157 294,40	
370.05	E	620 982,89	5 157 297,39	
370.06	E	620 985,60	5 157 296,15	
370.07	E	620 993,44	5 157 289,54	
370.08	E	621 003,20	5 157 291,39	
370.09	E	621 017,44	5 157 289,97	
370.10	E	621 044,17	5 157 303,77	
p-371	A	621 064,90	5 157 311,48	PP, 1644m
371.01	E	621 082,37	5 157 316,38	
371.02	E	621 112,22	5 157 311,22	

ÖSTERREICHISCH-ITALIENISCHE KOMMISSION FÜR DIE VERMESSUNG UND VERMARKUNG DER STAATSGRENZE
 COMMISSIONE ITALO-AUSTRIACA PER LA MISURAZIONE E DEMARCAZIONE DEL CONFINE DI STATO

Koordinatenverzeichnis der Grenzzeichen und Grenzpunkte
 Elenco delle coordinate dei termini e dei punti di confine

Abschnitt/Settore: C

Unterabschnitt/Sezione: p

Seite/Pagina: 59

BEZEICH- NUNG SIGLA	TYPE TIPO	KOORDINATEN IM GRENZKOORDINATENSYSTEM COORDINATE NEL SISTEMA COMUNE		ANMERKUNGEN NOTE
		Y	X	
1	2	3	4	5
p-372	A	621 149,54	5 157 327,91	1646m
p-373	B	621 142,13	5 157 334,89	
373.01	E	621 155,93	5 157 351,49	
373.02	E	621 175,35	5 157 359,54	
373.03	E	621 184,21	5 157 361,26	
373.04	E	621 189,74	5 157 370,61	
373.05	E	621 208,48	5 157 379,02	
373.06	E	621 245,64	5 157 403,46	
373.07	E	621 255,78	5 157 403,76	
373.08	E	621 282,35	5 157 416,32	
p-374	A	621 292,79	5 157 418,31	PP
374.01	E	621 333,41	5 157 440,09	
374.02	E	621 341,89	5 157 446,73	PP
374.03	E	621 368,11	5 157 458,80	
374.04	E	621 402,51	5 157 460,29	
374.05	E	621 433,46	5 157 465,88	PP
p-375	A	621 484,62	5 157 481,65	PP, 1639m
375.01	E	621 498,30	5 157 486,86	
375.02	E	621 512,91	5 157 503,76	
p-376	A	621 535,03	5 157 526,11	PP
376.01	E	621 538,68	5 157 536,66	

ÖSTERREICHISCH-ITALIENISCHE KOMMISSION FÜR DIE VERMESSUNG UND VERMARKUNG DER STAATSGRENZE
 COMMISSIONE ITALO-AUSTRIACA PER LA MISURAZIONE E DEMARCAZIONE DEL CONFINE DI STATO

Koordinatenverzeichnis der Grenzzeichen und Grenzpunkte
 Elenco delle coordinate dei termini e dei punti di confine

Abschnitt/Settore: C

Unterabschnitt/Sezione: p

Seite/Pagina: 60

BEZEICH- NUNG SIGLA	TYPE TIPO	KOORDINATEN IM GRENZKOORDINATENSYSTEM COORDINATE NEL SISTEMA COMUNE		ANMERKUNGEN NOTE
		Y	X	
		3	4	
1	2	3	4	5
376.02	E	621 540,26	5 157 550,56	
376.03	E	621 550,28	5 157 579,27	
376.04	E	621 546,73	5 157 601,07	
376.05	E	621 546,70	5 157 607,39	
376.06	E	621 543,15	5 157 636,19	
p-377	A	621 543,43	5 157 649,32	PP
p-378	A	621 551,87	5 157 718,96	PP, 1590m
378.01	E	621 581,28	5 157 761,43	
p-379	A	621 673,56	5 157 825,01	PP, 1605m
p-380	B	621 690,70	5 157 867,07	PP, 1602m
p-381	B	621 697,01	5 157 930,56	PP
p-382	A	621 758,83	5 157 985,63	PP, 1580m
p-383	A	621 812,12	5 158 037,26	PP
383.01	E	621 869,12	5 158 036,62	
p-384	A	621 879,37	5 158 041,20	1612m
384.01	E	621 891,17	5 158 051,54	
384.02	E	621 950,69	5 158 068,74	
384.03	E	621 963,57	5 158 068,54	
384.04	E	621 980,22	5 158 080,37	
384.05	E	621 998,74	5 158 082,70	
384.06	E	622 011,48	5 158 082,79	

ÖSTERREICHISCH-ITALIENISCHE KOMMISSION FÜR DIE VERMESSUNG UND YERMARKUNG DER STAATSGRENZE
 COMMISSIONE ITALO-AUSTRIACA PER LA MISURAZIONE E DEMARCAZIONE DEL CONFINE DI STATO

Koordinatenverzeichnis der Grenzzeichen und Grenzpunkte
 Elenco delle coordinate dei termini e dei punti di confine

Abschnitt/Settore: C

Unterabschnitt/Sezione: p

Seite/Pagina: 61

BEZEICH- NUNG SIGLA	TYPE TIPO	KOORDINATEN IM GRENZKOORDINATENSYSTEM COORDINATE NEL SISTEMA COMUNE		ANMERKUNGEN NOTE
		y	x	
1	2	3	4	5
384.07	E	622 036,61	5 158 085,80	
384.08	E	622 072,38	5 158 096,08	
384.09	E	622 100,41	5 158 113,51	
384.10	E	622 118,26	5 158 119,99	
384.11	E	622 135,52	5 158 139,91	
384.12	E	622 152,60	5 158 149,91	
p-385	B	622 168,10	5 158 169,26	
p-386	A	622 179,78	5 158 220,88	1692m
p-387	B	622 247,59	5 158 209,20	PP, 1693m
387.01	E	622 272,31	5 158 205,21	
387.02	E	622 282,87	5 158 196,49	
387.03	E	622 346,39	5 158 181,69	
p-388	B	622 363,65	5 158 183,27	
388.01	E	622 395,30	5 158 193,24	
388.02	E	622 417,98	5 158 191,56	
p-389	A	622 460,63	5 158 183,79	1678m
p-390	B	622 499,19	5 158 178,96	PP
p-391	A	622 593,37	5 158 176,31	PP, 1644m
p-392	A	622 715,77	5 158 078,64	PP
p-393	A	622 767,73	5 158 021,08	PP
p-394	A	622 846,50	5 157 942,01	PP, 1567m

ÖSTERREICHISCH-ITALIENISCHE KOMMISSION FÜR DIE VERMESSUNG UND VERMARKUNG DER STAATSGRENZE
 COMMISSIONE ITALO-AUSTRIACA PER LA MISURAZIONE E DEMARCAZIONE DEL CONFINE DI STATO

Koordinatenverzeichnis der Grenzzeichen und Grenzpunkte
 Elenco delle coordinate dei termini e dei punti di confine

Abschnitt/Settore: C

Unterabschnitt/Sezione: p

Seite/Pagina: 62

BEZEICH- NUNG SIGLA	TYPE TIPO	KOORDINATEN IM GRENZKOORDINATENSYSTEM COORDINATE NEL SISTEMA COMUNE		ANMERKUNGEN NOTE
		Y	X	
		3	4	
1	2	3	4	5
394.01	E	622 850,11	5 157 933,73	
394.02	E	622 868,50	5 157 906,43	
p-395	A	622 880,53	5 157 898,29	
p-396	A	622 905,11	5 157 905,84	PP
p-397	A	623 012,27	5 157 874,44	1577m
p-398	A	623 012,50	5 157 894,84	
p-399	A	623 117,33	5 157 882,26	PP
p-400	A	623 240,58	5 157 893,57	PP
p-401	A	623 320,47	5 157 945,32	PP, 1518m
401.01	E	623 345,56	5 157 937,31	
401.02	E	623 364,58	5 157 948,78	
401.03	E	623 391,05	5 157 934,94	
p-402	A	623 404,61	5 157 942,48	1513m
402.01	E	623 413,31	5 157 954,96	
402.02	E	623 465,67	5 157 951,71	
402.03	E	623 519,38	5 157 963,97	
p-403	B	623 529,57	5 157 963,88	PP, 1513m
p-404	A	623 584,31	5 157 951,02	
p-405	B	623 612,07	5 157 967,30	
p-406	B	623 680,95	5 157 936,36	

ÖSTERREICHISCH-ITALIENISCHE KOMMISSION FÜR DIE VERMESSUNG UND VERMARKUNG DER STAATSGRENZE
 COMMISSIONE ITALO-AUSTRIACA PER LA MISURAZIONE E DEMARCAZIONE DEL CONFINE DI STATO

Koordinatenverzeichnis der Grenzzeichen und Grenzpunkte
 Elenco delle coordinate dei termini e dei punti di confine

Abschnitt/Settore: C

Unterabschnitt/Sezione: p

Seite/Pagina: 63

BEZEICH- NUNG SIGLA	TYPE TIPO	KOORDINATEN IM GRENZKOORDINATENSYSTEM COORDINATE NEL SISTEMA COMUNE		ANMERKUNGEN NOTE
		y	x	
		3	4	
1	2	3	4	5
p-407	A	623 692,26	5 157 902,10	PP, 1528m
407.01	E	623 702,74	5 157 898,73	
407.02	E	623 709,73	5 157 891,02	
407.03	E	623 723,21	5 157 892,16	
p-407a	B	623 736,39	5 157 885,49	1526m
407.04	E	623 748,33	5 157 874,38	
p-408	A	623 792,53	5 157 857,23	PP, 1516m
408.01	E	623 809,54	5 157 860,10	
408.02	E	623 824,13	5 157 861,49	
p-409	A	623 830,74	5 157 860,47	PP, 1506m
409.01	E	623 841,23	5 157 854,03	
409.02	E	623 860,63	5 157 843,98	
p-410	A	623 877,30	5 157 842,91	1511m
p-410a	B	623 896,28	5 157 847,51	1508m
p-411	A	623 908,54	5 157 857,54	PP, 1510m
411.01	E	623 944,39	5 157 857,66	
p-411a	B	623 958,88	5 157 865,75	1499m
411.02	E	623 971,60	5 157 847,08	
411.03	E	623 984,08	5 157 843,63	
p-412	A	624 024,46	5 157 835,46	1484m
412.01	E	624 034,91	5 157 831,58	

ÖSTERREICHISCH-ITALIENISCHE KOMMISSION FÜR DIE VERMESSUNG UND VERMARKUNG DER STAATSGRENZE
 COMMISSIONE ITALO-AUSTRIACA PER LA MISURAZIONE E DEMARCAZIONE DEL CONFINE DI STATO

Koordinatenverzeichnis der Grenzzeichen und Grenzpunkte
 Elenco delle coordinate dei termini e dei punti di confine

Abschnitt/Settore: C

Unterabschnitt/Sezione: p

Seite/Pagina: 64

BEZEICH- NUNG SIGLA	TYPE TIPO	KOORDINATEN IM GRENZKOORDINATENSYSTEM COORDINATE NEL SISTEMA COMUNE		ANMERKUNGEN NOTE
		Y	X	
		3	4	
1	2	3	4	5
412.02	E	624 057,07	5 157 830,52	
p-413	A	624 074,26	5 157 833,95	PP, 1486m
p-414	A	624 086,54	5 157 859,49	1488m
p-415	A	624 150,88	5 157 852,13	PP, 1491m
p-416	A	624 164,87	5 157 846,76	1493m
416.01	E	624 172,81	5 157 844,91	
416.02	E	624 174,17	5 157 840,69	
416.03	E	624 181,69	5 157 839,50	
p-417	A	624 191,12	5 157 843,31	1491m
p-418	A	624 228,85	5 157 859,32	1488m
418.01	E	624 240,07	5 157 861,38	
418.02	E	624 256,21	5 157 857,00	
p-419	A	624 267,59	5 157 845,39	PP, 1476m
419.01	E	624 289,10	5 157 845,45	
419.02	E	624 298,83	5 157 838,69	
p-420	A	624 315,21	5 157 840,56	1469m
p-421	A	624 317,77	5 157 852,63	1468m
421.01	E	624 332,73	5 157 854,20	
421.02	E	624 361,47	5 157 838,13	
p-422	A	624 367,87	5 157 830,64	1454m
p-423	A	624 386,10	5 157 833,06	1450m

ÖSTERREICHISCH-ITALIENISCHE KOMMISSION FÜR DIE VERMESSUNG UND VERMARKUNG DER STAATSGRENZE
 COMMISSIONE ITALO-AUSTRIACA PER LA MISURAZIONE E DEMARCAZIONE DEL CONFINE DI STATO

Koordinatenverzeichnis der Grenzzeichen und Grenzpunkte
 Elenco delle coordinate dei termini e dei punti di confine

Abschnitt/Settore: C

Unterabschnitt/Sezione: p

Seite/Pagina: 65

BEZEICH- NUNG SIGLA	TYPE TIPO	KOORDINATEN IM GRENZKOORDINATENSYSTEM COORDINATE NEL SISTEMA COMUNE		ANMERKUNGEN NOTE
		Y	X	
1	2	3	4	5
423.01	E	624 405,84	5 157 838,28	
423.02	E	624 419,06	5 157 839,30	
p-424	A	624 433,93	5 157 835,66	1433m
424.01	E	624 441,67	5 157 836,66	
p-425	A	624 458,38	5 157 822,59	1421m
425.01	E	624 461,75	5 157 820,82	
p-426	A	624 471,24	5 157 824,34	1421m
426.01	E	624 487,13	5 157 827,98	
p-427	A	624 508,50	5 157 827,85	1402m
427.01	E	624 522,29	5 157 827,26	
427.02	E	624 534,10	5 157 824,93	
427.03	E	624 559,57	5 157 822,28	
p-428	A	624 575,87	5 157 815,67	PP, 1382m
428.01	E	624 594,81	5 157 808,94	
428.02	E	624 612,85	5 157 801,60	
428.03	E	624 625,40	5 157 790,60	
p-429	A	624 630,71	5 157 783,87	1373m
429.01	E	624 640,21	5 157 787,88	
429.02	E	624 654,51	5 157 781,91	
429.03	E	624 665,69	5 157 780,75	
429.04	E	624 684,34	5 157 779,22	

ÖSTERREICHISCH-ITALIENISCHE KOMMISSION FÜR DIE VERMESSUNG UND VERMARKUNG DER STAATSGRENZE
 COMMISSIONE ITALO-AUSTRIACA PER LA MISURAZIONE E DEMARCAZIONE DEL CONFINE DI STATO

Koordinatenverzeichnis der Grenzzeichen und Grenzpunkte
 Elenco delle coordinate dei termini e dei punti di confine

Abschnitt/Settore: C

Unterabschnitt/Sezione: P

Seite/Pagina: 66

BEZEICH- NUNG SIGLA	TYPE TIPO	KOORDINATEN IM GRENZKOORDINATENSYSTEM COORDINATE NEL SISTEMA COMUNE		ANMERKUNGEN NOTE
		y	x	
		3	4	
1	2	3	4	5
429.05	E	624 719,32	5 157 780,85	
p-430	A	624 728,50	5 157 771,64	1325m
430.01	E	624 732,86	5 157 765,70	
430.02	E	624 773,03	5 157 759,67	
430.03	E	624 790,15	5 157 765,91	
p-431	A	624 807,08	5 157 761,57	1297m
p-432	A	624 862,64	5 157 751,78	
p-433	A	624 947,52	5 157 739,88	
p-434	A	625 005,14	5 157 689,73	PP, 1127m
434.01	E	625 011,64	5 157 671,05	
p-435ö	A	625 018,33	5 157 662,18	
p-435	D	625 013,57	5 157 661,64	
p-435I	B	625 008,80	5 157 661,10	
435.01	E	625 026,81	5 157 637,58	
435.02	E	625 047,02	5 157 611,87	
p-436ö	B	625 070,18	5 157 590,72	
p-436	D	625 065,32	5 157 588,54	
p-436I	B	625 063,86	5 157 587,88	
436.01	E	625 076,42	5 157 575,10	
436.02	E	625 086,72	5 157 558,33	
p-436aö	B	625 099,07	5 157 547,03	

ÖSTERREICHISCH-ITALIENISCHE KOMMISSION FÜR DIE VERMESSUNG UND VERMARKUNG DER STAATSGRENZE
 COMMISSIONE ITALO-AUSTRIACA PER LA MISURAZIONE E DEMARCAZIONE DEL CONFINE DI STATO

Koordinatenverzeichnis der Grenzzeichen und Grenzpunkte
 Elenco delle coordinate dei termini e dei punti di confine

Abschnitt/Settore: C

Unterabschnitt/Sezione: P

Seite/Pagina: 67

BEZEICH- NUNG SIGLA	TYPE TIPO	KOORDINATEN IM GRENZKOORDINATENSYSTEM COORDINATE NEL SISTEMA COMUNE		ANMERKUNGEN NOTE
		y	x	
		3	4	
1	2	3	4	5
p-436a	D	625 096,63	5 157 542,90	
p-436aI	B	625 091,33	5 157 533,94	
436.03	E	625 110,57	5 157 535,50	
p-437ö	B	625 127,36	5 157 522,96	
p-437	D	625 126,57	5 157 520,06	
p-437I	B	625 125,87	5 157 517,46	
437.01	E	625 130,04	5 157 518,42	
437.02	E	625 149,03	5 157 513,85	
437.03	E	625 166,12	5 157 505,40	
437.04	E	625 179,60	5 157 496,23	
437.05	E	625 204,13	5 157 467,49	
437.06	E	625 211,95	5 157 456,97	
437.07	E	625 225,41	5 157 441,67	
p-438ö	B	625 231,47	5 157 442,31	
p-438	D	625 230,65	5 157 441,74	
p-438I	B	625 226,41	5 157 438,74	
438.01	E	625 233,02	5 157 433,73	
438.02	E	625 252,19	5 157 414,64	
438.03	E	625 277,50	5 157 404,93	
p-438aö	B	625 289,06	5 157 415,23	
p-438a	D	625 283,39	5 157 406,31	

ÖSTERREICHISCH-ITALIENISCHE KOMMISSION FÜR DIE VERMESSUNG UND VERMARKUNG DER STAATSGRENZE
 COMMISSIONE ITALO-AUSTRIACA PER LA MISURAZIONE E DEMARCAZIONE DEL CONFINE DI STATO

Koordinatenverzeichnis der Grenzzeichen und Grenzpunkte
 Elenco delle coordinate dei termini e dei punti di confine

Abschnitt/Settore: c

Unterabschnitt/Sezione: p

Seite/Pagina: 68

BEZEICH- NUNG SIGLA	TYPE TIPO	KOORDINATEN IM GRENZKOORDINATENSYSTEM COORDINATE NEL SISTEMA COMUNE		ANMERKUNGEN NOTE
		Y	X	
		3	4	
1	2	3	4	5
p-438aI	B	625 280,18	5 157 401,24	
438.04	E	625 290,41	5 157 405,02	
438.05	E	625 328,06	5 157 369,37	
438.06	E	625 337,83	5 157 356,17	
438.07	E	625 359,45	5 157 338,55	
438.08	E	625 385,52	5 157 329,17	
438.09	E	625 410,17	5 157 315,41	
438.10	E	625 448,26	5 157 277,37	
438.11	E	625 471,32	5 157 261,16	
438.12	E	625 477,86	5 157 258,36	
438.13	E	625 498,99	5 157 256,49	
438.14	E	625 547,21	5 157 247,59	
p-4390	A	625 560,16	5 157 245,20	PP
p-439	D	625 558,44	5 157 240,50	
p-439I	A	625 555,84	5 157 233,44	
439.01	E	625 568,43	5 157 232,89	
439.02	E	625 576,52	5 157 225,60	
439.03	E	625 586,08	5 157 221,04	
p-4400	A	625 603,00	5 157 228,88	PP
p-440	D	625 599,62	5 157 223,11	
p-440I	A	625 596,20	5 157 217,31	

ÖSTERREICHISCH-ITALIENISCHE KOMMISSION FÜR DIE VERMESSUNG UND YERMARKUNG DER STAATSGRENZE
 COMMISSIONE ITALO-AUSTRIACA PER LA MISURAZIONE E DEMARCAZIONE DEL CONFINE DI STATO

Koordinatenverzeichnis der Grenzzeichen und Grenzpunkte
 Elenco delle coordinate dei termini e dei punti di confine

Abschnitt/Settore: C

Unterabschnitt/Sezione: p

Seite/Pagina: 69

BEZEICH- NUNG SIGLA	TYPE TIPO	KOORDINATEN IM GRENZKOORDINATENSYSTEM COORDINATE NEL SISTEMA COMUNE		ANMERKUNGEN NOTE
		Y	X	
		3	4	
1	2	3	4	5
440.01	E	625 613,02	5 157 219,72	
440.02	E	625 626,09	5 157 213,01	
440.03	E	625 635,47	5 157 212,97	
440.04	E	625 665,99	5 157 200,50	
440.05	E	625 675,29	5 157 188,97	
p-441Ö	A	625 688,52	5 157 180,50	
p-441	D	625 686,79	5 157 174,80	
p-441I	A	625 685,05	5 157 169,06	
441.01	E	625 710,91	5 157 152,07	
441.02	E	625 723,45	5 157 133,54	
441.03	E	625 731,54	5 157 127,37	
441.04	E	625 749,39	5 157 122,10	
p-442Ö	A	625 781,21	5 157 109,63	
p-442	D	625 780,98	5 157 104,13	
p-442I	A	625 780,76	5 157 098,63	
p-442aÖ	A	625 815,19	5 157 096,28	
p-442a	D	625 814,04	5 157 086,78	
p-442aI	A	625 813,46	5 157 082,03	
p-442b	C	625 822,41	5 157 084,18	
p-443	B	625 849,05	5 157 075,88	
p-443a	B	625 856,54	5 157 072,75	PP

ÖSTERREICHISCH-ITALIENISCHE KOMMISSION FÜR DIE VERMESSUNG UND VERMARKUNG DER STAATSGRENZE
 COMMISSIONE ITALO-AUSTRIACA PER LA MISURAZIONE E DEMARCAZIONE DEL CONFINE DI STATO

Koordinatenverzeichnis der Grenzzeichen und Grenzpunkte
 Elenco delle coordinate dei termini e dei punti di confine

Abschnitt/Settore: c

Unterabschnitt/Sezione: p

Seite/Pagina: 70

BEZEICH- NUNG SIGLA	TYPE TIPO	KOORDINATEN IM GRENZKOORDINATENSYSTEM COORDINATE NEL SISTEMA COMUNE		ANMERKUNGEN NOTE
		y	x	
		3	4	
1	2	3	4	5
p-443b	C	625 871,23	5 157 065,02	
443.01	E	625 874,40	5 157 063,42	
443.02	E	625 888,81	5 157 051,11	
p-444Ö	A	625 892,45	5 157 052,95	
p-444	D	625 894,68	5 157 047,17	
p-444I	A	625 897,29	5 157 040,37	PP
444.01	E	625 899,81	5 157 044,81	
444.02	E	625 905,63	5 157 043,95	
444.03	E	625 910,71	5 157 043,70	
444.04	E	625 922,31	5 157 040,62	
444.05	E	625 933,61	5 157 036,12	
444.06	E	625 939,25	5 157 032,12	
444.07	E	625 948,18	5 157 017,74	
444.08	E	625 959,58	5 157 005,99	
444.09	E	625 976,00	5 156 991,03	
444.10	E	625 990,96	5 156 982,23	
p-445Ö	A	626 006,28	5 156 974,50	PP
p-445	D	626 003,89	5 156 972,53	
p-445I	B	625 999,86	5 156 969,21	
445.01	E	626 026,23	5 156 956,89	
445.02	E	626 045,62	5 156 929,70	

ÖSTERREICHISCH-ITALIENISCHE KOMMISSION FÜR DIE VERMESSUNG UND VERMARKUNG DER STAATSGRENZE
 COMMISSIONE ITALO-AUSTRIACA PER LA MISURAZIONE E DEMARCAZIONE DEL CONFINE DI STATO

Koordinatenverzeichnis der Grenzzeichen und Grenzpunkte

Elenco delle coordinate dei termini e dei punti di confine

Abschnitt/Settore: c

Unterabschnitt/Sezione: p

Seite/Pagina: 71

BEZEICH- NUNG SIGLA	TYPE TIPO	KOORDINATEN IM GRENZKOORDINATENSYSTEM COORDINATE NEL SISTEMA COMUNE		ANMERKUNGEN NOTE
		y	x	
		3	4	
1	2	3	4	5
445.03	E	626 056,28	5 156 906,25	
445.04	E	626 074,72	5 156 891,16	
p-446Ö	A	626 080,88	5 156 893,54	PP
p-446	D	626 077,56	5 156 888,01	
p-446I	A	626 072,98	5 156 880,39	
446.01	E	626 083,76	5 156 881,15	
446.02	E	626 095,26	5 156 878,12	
p-447	A	626 106,78	5 156 837,91	
447.01	E	626 115,36	5 156 827,95	
447.02	E	626 117,46	5 156 824,90	
447.03	E	626 118,87	5 156 810,34	
p-448	A	626 118,68	5 156 798,42	
p-449	A	626 195,42	5 156 762,96	PP
449.01	E	626 233,84	5 156 809,33	
p-450	A	626 241,34	5 156 836,42	
p-451	A	626 229,38	5 156 867,33	
451.01	E	626 247,56	5 156 865,64	
451.02	E	626 251,69	5 156 865,59	
451.03	E	626 265,00	5 156 872,87	
p-452	A	626 267,47	5 156 871,75	
452.01	E	626 312,39	5 156 862,84	

ÖSTERREICHISCH-ITALIENISCHE KOMMISSION FÜR DIE VERMESSUNG UND VERMARKUNG DER STAATSGRENZE
 COMMISSIONE ITALO-AUSTRIACA PER LA MISURAZIONE E DEMARCAZIONE DEL CONFINE DI STATO

Koordinatenverzeichnis der Grenzzeichen und Grenzpunkte
 Elenco delle coordinate dei termini e dei punti di confine

Abschnitt/Settore: g

Unterabschnitt/Sezione: p

Seite/Pagina: 72

BEZEICHNUNG SIGLA	TYPE TIPO	KOORDINATEN IM GRENZKOORDINATENSYSTEM COORDINATE NEL SISTEMA COMUNE		ANMERKUNGEN NOTE
		Y	X	
1	2	3	4	5
p-453	A	626 348,77	5 156 840,72	706m
p-454	A	626 388,67	5 156 849,03	
454.01	E	626 392,19	5 156 833,43	
p-455	A	626 399,28	5 156 821,92	PP
p-456	A	626 480,80	5 156 798,80	PP
p-456a	A	626 513,25	5 156 790,04	
456.01	E	626 542,39	5 156 760,84	
p-457	A	626 541,85	5 156 756,68	735m
p-457a	A	626 597,18	5 156 745,13	
p-457b	B	626 652,55	5 156 727,61	
p-457c	A	626 701,74	5 156 713,75	PP
p-458	A	626 773,37	5 156 689,58	774m
p-458a	A	626 821,60	5 156 665,64	
p-458b	B	626 869,16	5 156 641,87	PP
p-459	A	626 909,63	5 156 622,31	750m
p-459a	B	626 954,50	5 156 614,81	
p-460	A	626 996,86	5 156 605,22	PP
p-460a	B	627 035,68	5 156 573,99	
p-461	A	627 064,39	5 156 540,90	784m
p-461a	B	627 130,43	5 156 531,72	PP
p-462	A	627 177,92	5 156 526,22	PP

ÖSTERREICHISCH-ITALIENISCHE KOMMISSION FÜR DIE VERMESSUNG UND VERMARKUNG DER STAATSGRENZE
 COMMISSIONE ITALO-AUSTRIACA PER LA MISURAZIONE E DEMARCAZIONE DEL CONFINE DI STATO

Koordinatenverzeichnis der Grenzzeichen und Grenzpunkte

Elenco delle coordinate dei termini e dei punti di confine

Abschnitt/Settore: C

Unterabschnitt/Sezione: p

Seite/Pagina: 73

BEZEICH- NUNG SIGLA	TYPE TIPO	KOORDINATEN IM GRENZKOORDINATENSYSTEM COORDINATE NEL SISTEMA COMUNE		ANMERKUNGEN NOTE
		y	x	
		3	4	
1	2	3	4	5
p-463	A	627 315,32	5 156 449,30	PP, 855m
p-463a	A	627 329,57	5 156 366,33	
p-464	A	627 362,26	5 156 270,62	
p-465	A	627 434,54	5 156 254,11	
p-466	A	627 480,78	5 156 246,77	PP, 953m
p-467	A	627 534,95	5 156 228,55	PP
p-467a	B	627 578,91	5 156 211,55	PP
p-468	A	627 632,50	5 156 186,08	1034m
468.01	E	627 648,53	5 156 182,98	
468.02	E	627 660,90	5 156 185,97	
468.03	E	627 663,62	5 156 187,37	
468.04	E	627 666,15	5 156 187,57	
468.05	E	627 673,45	5 156 187,31	
468.06	E	627 676,95	5 156 187,23	
468.07	E	627 678,78	5 166 186,79	
468.08	E	627 690,60	5 156 183,46	
p-469	A	627 711,71	5 156 186,98	PP
p-470	A	627 819,58	5 156 194,75	PP
p-471	A	627 955,33	5 156 184,92	1119m
471.01	E	627 962,26	5 156 180,17	
471.02	E	627 971,63	5 156 174,89	

ÖSTERREICHISCH-ITALIENSISCHE KOMMISSION FÜR DIE VERMESSUNG UND VERMARKUNG DER STAATSGRENZE
 COMMISSIONE ITALO-AUSTRIACA PER LA MISURAZIONE E DEMARCAZIONE DEL CONFINE DI STATO

Koordinatenverzeichnis der Grenzzeichen und Grenzpunkte
 Elenco delle coordinate dei termini e dei punti di confine

Abschnitt/Settore: C

Unterabschnitt/Sezione: p

Seite/Pagina: 74

BEZEICH- NUNG SIGLA	TYPE TIPO	KOORDINATEN IM GRENZKOORDINATENSYSTEM COORDINATE NEL SISTEMA COMUNE		ANMERKUNGEN NOTE
		Y	X	
		3	4	
1	2	3	4	5
471.03	E	627 979,10	5 156 169,21	
471.04	E	627 988,12	5 156 161,04	
471.05	E	628 001,18	5 156 156,54	
471.06	E	628 024,41	5 156 137,85	
p-472	A	628 052,85	5 156 128,81	
p-473	A	628 126,63	5 156 083,61	
p-474	A	628 154,19	5 156 035,01	
p-475	A	628 172,80	5 155 998,88	
p-476	A	628 301,61	5 155 981,60	1243m
p-477	A	628 353,12	5 155 925,01	
p-477a	B	628 369,43	5 155 880,49	
p-478	A	628 384,90	5 155 835,08	
p-479	A	628 409,05	5 155 823,98	
p-480	A	628 421,34	5 155 806,13	
p-480a	A	628 451,45	5 155 789,62	
p-481	A	628 468,12	5 155 799,67	1274m
p-481a	A	628 498,08	5 155 805,84	
p-482	A	628 509,02	5 155 833,91	
p-483	A	628 578,03	5 155 778,03	PP
p-483a	B	628 635,43	5 155 778,24	PP
p-484	A	628 677,08	5 155 798,00	PP

ÖSTERREICHISCH-ITALIENISCHE KOMMISSION FÜR DIE VERMESSUNG UND VERMARKUNG DER STAATSGRENZE
 COMMISSIONE ITALO-AUSTRIACA PER LA MISURAZIONE E DEMARCAZIONE DEL CONFINE DI STATO

Koordinatenverzeichnis der Grenzzeichen und Grenzpunkte:

Elenco delle coordinate dei termini e dei punti di confine:

Abschnitt/Settore: C

Unterabschnitt/Sezione: p

Seite/Pagina: 75

BEZEICH- NUNG SIGLA	TYPE TIPO	KOORDINATEN IM GRENZKOORDINATENSYSTEM COORDINATE NEL SISTEMA COMUNE		ANMERKUNGEN NOTE
		y	x	
1	2	3	4	5
484.01	E	628 683,96	5 155 794,71	
484.02	E	628 693,58	5 155 788,60	
484.03	E	628 701,16	5 155 783,33	
484.04	E	628 705,15	5 155 781,78	
484.05	E	628 722,55	5 155 775,14	
p-484a	A	628 724,36	5 155 775,71	
484.06	E	628 732,28	5 155 781,63	
p-485	A	628 745,42	5 155 786,68	PP
p-486	A	628 894,40	5 155 761,27	PP
p-487	A	628 929,85	5 155 739,41	1222m
p-488	A	628 973,98	5 155 681,89	PP
488.01	E	628 982,80	5 155 669,41	
488.02	E	628 990,84	5 155 661,28	
p-488a	A	629 018,57	5 155 640,63	
p-489	A	629 051,45	5 155 638,57	PP, 1196m
p-490	A	629 195,33	5 155 650,15	PP
p-490a	A	629 222,21	5 155 642,04	
p-490b	A	629 267,85	5 155 646,58	
p-490c	A	629 274,12	5 155 657,28	
p-491	A	629 347,88	5 155 666,30	PP, 1173m
p-492	A	629 425,31	5 155 644,83	PP

ÖSTERREICHISCH-ITALIENISCHE KOMMISSION FÜR DIE VERMESSUNG UND VERMARKUNG DER STAATSGRENZE
 COMMISSIONE ITALO-AUSTRIACA PER LA MISURAZIONE E DEMARCAZIONE DEL CONFINE DI STATO

Koordinatenverzeichnis der Grenzzeichen und Grenzpunkte
 Elenco delle coordinate dei termini e dei punti di confine

Abschnitt/Settore: c

Unterabschnitt/Sezione: p

Seite/Pagina: 76

BEZEICH- NUNG SIGLA	TYPE TIPO	KOORDINATEN IM GRENZKOORDINATENSYSTEM COORDINATE NEL SISTEMA COMUNE		ANMERKUNGEN NOTE
		y	x	
1	2	3	4	5
p-492a	B	629 473,77	5 155 658,68	PP
492.01	E	629 509,47	5 155 656,25	
p-493	A	629 542,64	5 155 665,15	PP, 1179m
p-494	A	629 575,07	5 155 669,21	
p-495	A	629 626,10	5 155 643,81	PP
p-496	A	629 664,72	5 155 635,97	
p-497	A	629 744,66	5 155 635,99	PP
p-498	A	629 818,56	5 155 593,96	PP, 1199m
p-498a	A	629 842,25	5 155 581,95	
p-498b	A	629 866,29	5 155 597,43	
p-499	A	629 896,99	5 155 638,41	PP
p-500	A	629 990,24	5 155 642,48	PP
p-501	A	630 060,47	5 155 690,25	PP, 1227m
p-502	A	630 086,43	5 155 764,02	PP, 1251m
p-503	A	630 187,96	5 155 808,18	PP
p-504	A	630 257,80	5 155 839,55	PP
p-505	A	630 383,78	5 155 844,95	PP
p-506	A	630 546,29	5 155 797,56	
p-507	A	630 645,95	5 155 759,79	PP
p-508	A	630 717,64	5 155 759,09	1275m
p-508a	B	630 729,84	5 155 708,10	PP

ÖSTERREICHISCH-ITALIENISCHE KOMMISSION FÜR DIE VERMESSUNG UND VERMARKUNG DER STAATSGRENZE
 COMMISSIONE ITALO-AUSTRIACA PER LA MISURAZIONE E DEMARCAZIONE DEL CONFINE DI STATO

Koordinatenverzeichnis der Grenzzeichen und Grenzpunkte
 Elenco delle coordinate dei termini e dei punti di confine

Abschnitt/Settore: C

Unterabschnitt/Sezione: p

Seite/Pagina: 77

BEZEICHNUNG SIGLA	TYPE TIPO	KOORDINATEN IM GRENZKOORDINATENSYSTEM COORDINATE NEL SISTEMA COMUNE		ANMERKUNGEN NOTE
		y	x	
1	2	3	4	5
p-509	A	630 793,67	5 155 673,70	PP
509.01	E	630 801,53	5 155 668,70	
509.02	E	630 818,27	5 155 666,77	
p-509a	A	630 846,58	5 155 670,67	
p-509b	B	630 864,76	5 155 659,17	PP
p-509c	A	630 870,00	5 155 642,56	
509.03	E	630 893,02	5 155 628,93	
p-509d	A	630 927,37	5 155 609,50	
p-510	A	630 963,30	5 155 612,01	1333m
p-511	A	631 032,60	5 155 618,39	PP
p-511a	A	631 058,81	5 155 605,25	
511.01	E	631 071,55	5 155 614,26	
p-511b	A	631 076,67	5 155 617,04	
p-512	A	631 097,52	5 155 614,18	PP
p-512a	B	631 177,99	5 155 608,03	
p-513	A	631 261,64	5 155 642,46	PP
p-514	A	631 318,24	5 155 638,19	PP, 1444m
p-515	A	631 352,94	5 155 682,70	PP
p-515a	B	631 355,50	5 155 679,96	
p-515b	B	631 419,08	5 155 740,85	
p-516	A	631 416,19	5 155 743,94	PP

Settore: C Sezione: P
Abschnitt: C Unterabschnitt: P

~~Elenco delle coordinate dei termini e dei punti di confine~~
Koordinatenverzeichnis der Grenzzeichen und Grenzpunkte

Il presente documento di confine consta di 78 pagine.
È stato approvato dalla Commissione italo-austriaca per la misurazione e
demarcazione del confine di Stato il 27. Marzo 1984
a Verona.

Das vorliegende Grenzdokument besteht aus 78 Seiten;
es wurde von der österreichisch-italienischen Kommission für die Vermes-
sung und Vermarkung der Staatsgrenze am 27. März 1984
in Verona genehmigt.

Il Capo della
Delegazione italiana

Il Capo della
Delegazione austriaca

Der Leiter der
italienischen Delegation

Der Leiter der
österreichischen Delegation

ALLEGATO 3

alla convenzione tra la Repubblica italiana e la Repubblica austriaca per la manutenzione del confine di Stato italo-austriaco.

ANLAGE 3

zum Vertrag zwischen der Republik Österreich und der Italienischen Republik über die Instandhaltung der österreichisch-italienischen Staatsgrenze.

COMMISSIONE ITALO-AUSTRIACA PER LA MISURAZIONE E DEMARCAZIONE
DEL CONFINE DI STATO

ÖSTERREICHISCH-ITALIENISCHE KOMMISSION FÜR DIE VERMESSUNG UND
VERMARKUNG DER STAATSGRENZE

CONFINE DI STATO ITALO-AUSTRIACO
ÖSTERREICHISCH-ITALIENISCHE STAATSGRENZE

Elenco delle coordinate dei punti poligonali

Koordinatenverzeichnis der Polygopunkte

**COMMISSIONE ITALO-AUSTRIACA PER LA MISURAZIONE
E DEMARCAZIONE DEL CONFINE DI STATO****N O T E E S P L I C A T I V E****dell'"Elenco delle coordinate dei punti poligonali"**

L'elenco delle coordinate è ordinato per sezioni, su una tabella di cinque colonne, segue l'andamento generale da Ovest verso Est e contiene i dati di tutti i punti poligonali, non coincidenti con termini o punti di confine, determinati nel sistema comune, per consentire la nuova misurazione dei termini di confine, a cominciare dal 1971.

Il sistema comune è basato sulla proiezione cilindrica, trasversa, conforme di Gauss, riferita all'Ellissoide internazionale di Hayford.

La rete calcolata secondo questo sistema, senza riduzione di scala, è interamente compresa nel fuso di 6° con meridiano centrale a 12° Est di Greenwich.

Come punto fondamentale è stato scelto il punto di I ordine "Pizzo dei tre Signori", con le coordinate geografiche di $\varphi = 47^{\circ} 04' 12''$,0890 e $\lambda = 12^{\circ} 14' 30''$,2550 Est di Greenwich.

Per evitare coordinate negative i valori di "y" sono stati incrementati di 500.000 metri.

In particolare vengono riportati:

Colonna 1 : Sigla del punto poligonale costituito da una frazione in cui il numeratore indica il numero del termine precedente ed il denominatore

il numero progressivo del numero poligonale,
inizianta con il n° 1 ad ogni variazione della
cifra del numeratore.

Colonna 2 : Tipo di materializzazione:

M tubo di ferro infisso o cementato
al livello del terreno;

F croce oppure cerchio con foro centrale
scalpellato nella roccia;

T termine di limite di proprietà.

Colonna 3 : coordinata y in metri;

Colonna 4 : coordinata x in metri;

Colonna 5 : dati supplementari (es. altezza sul livello del
mare, ecc.).

Le monografie e l'elenco delle coordinate dei punti
trigonometrici sono depositati presso l'Istituto Geografico
Militare in Firenze e il Bundesamt für Eich-und Vermessung-
swesen in Vienna.

ÖSTERREICHISCH - ITALIENISCHE KOMMISSION FÜR DIE
VERMESSUNG UND VERMARKUNG DER STAATSGRENZE

Erläuterungen

zum

Koordinatenverzeichnis der Polygonpunkte

Das Koordinatenverzeichnis ist unterabschnittsweise angelegt; die Anführung der Daten erfolgt generell von West nach Ost. Es enthält in tabellarischer Form in 5 Spalten die Angaben über alle für die Neuvermessung der Grenzzeichen ab dem Jahre 1971 im Grenzkoordinatensystem bestimmten Polygonpunkte, sofern sie nicht gleichzeitig Grenzzeichen oder Grenzpunkte sind.

Dem Grenzkoordinatensystem liegt die transversale konforme Zylinderprojektion von Gauß zu Grunde, die auf dem internationalen Ellipsoid von Hayford basiert. Das in diesem System ohne Maßstabsreduktion berechnete Netz liegt zur Gänze im 6^o breiten Streifen mit dem Mittelmeridian 12^o östlich von Greenwich. Als Fundamentalpunkt wurde der Punkt 1. Ordnung "Dreiherrnspitze" mit den geographischen Koordinaten $\varphi = 47^{\circ} 04' 12,0890''$ und $\lambda = 12^{\circ} 04' 30,2550''$ östlich von Greenwich gewählt. Um negative Vorzeichen zu vermeiden, wurden die y-Werte um 500 000 Meter vergrößert.

Im einzelnen enthalten:

- Spalte 1: die Bezeichnung des Polygonpunktes (Sie besteht aus einer Bruchzahl, deren Zähler die Nummer des vorhergehenden Grenzzeichens und deren Nenner die bei jeder Änderung des Zählers mit 1 beginnende fortlaufende Nummer des Polygonpunktes ist)
- Spalte 2: die Art der Stabilisierung:
M ... Eisenrohr (bodengleich eingeschlagen oder einbetoniert)
F ... Kreuz oder Lochmarke mit zentrischem Kreis, in den Fels gemeißelt
T ... Privatgrenzzeichen
- Spalte 3: die y-Koordinate in Metern
- Spalte 4: die x-Koordinate in Metern
- Spalte 5: zusätzliche Angaben (z. B. Meereshöhe auf Meter u. a.)

Die Lagebeschreibungen und das Koordinatenverzeichnis der Triangulierungspunkte liegen beim Bundesamt für Eich- und Vermessungswesen in Wien und beim Istituto Geografico Militare in Florenz auf.

Commissione italo-austriaca per la misurazione e demarcazione
del confine di Stato

"Österreichisch-italienische Kommission für die Vermessung und
Vermarkung der Staatsgrenze"

CONFINE DI STATO ITALO-AUSTRIACO
ÖSTERREICHISCH-ITALIENISCHE STAATSGRENZE

Settore:
Abschnitt: A

Sezione:
Unterabschnitt: a

Elenco delle coordinate dei punti poligonali
Koordinatenverzeichnis der Polygonpunkte

COMMISSIONE ITALO-AUSTRIACA PER LA MISURAZIONE E DEMARCAZIONE DEL CONFINE DI STATO
 ÖSTERREICHISCH-ITALIENISCHE KOMMISSION FÜR DIE VERMESSUNG UND VERMARKUNG DER STAATSGRENZE

Elenco delle coordinate dei punti poligonali
 Koordinatenverzeichnis der Polygonpunkte

Settore/Abschnitt: A

Sezione/Unterabschnitt: a

Pagina/Seite: 1

SIGLA BEZEICH- NUNG	TIPO TYPE	COORDINATE NEL SISTEMA COMUNE KOORDINATEN IM GRENZKOORDINATENSYSTEM		NOTE ANMERKUNGEN
		y	x	
1	2	3	4	5
4/1	M	384 019,20	5 192 851,87	
4/2	M	384 144,88	5 192 479,94	
10/1	M	384 397,27	5 192 550,12	
13/1	-	384 225,15	5 192 496,87	
13/2	-	384 260,63	5 192 468,54	
27/1	M	385 124,64	5 191 927,05	
30/1	M	385 359,69	5 192 083,22	
32/1	M	385 399,46	5 191 820,36	
32/2	M	385 297,59	5 191 770,00	
32/3	M	385 227,81	5 191 754,56	
32/4	M	385 217,32	5 191 728,82	
34/1	M	385 343,95	5 191 741,56	
34/2	M	385 462,74	5 191 736,60	
34/3	M	385 532,42	5 191 644,37	
38/1	M	386 049,84	5 191 916,07	
41/1	M	386 126,18	5 191 581,59	
43/1	M	386 467,99	5 191 503,34	
47/1	M	386 896,57	5 191 479,34	
47/2	M	386 918,69	5 191 482,94	
49/1	M	387 180,47	5 191 357,77	
50/1	-	387 301,28	5 191 323,50	

COMMISSIONE ITALO-AUSTRIACA PER LA MISURAZIONE E DEMARCAZIONE DEL CONFINE DI STATO
 ÖSTERREICHISCH-ITALIENISCHE KOMMISSION FÜR DIE VERMESSUNG UND VERMARKUNG DER STAATSGRENZE

Elenco delle coordinate dei punti poligonali
 Koordinatenverzeichnis der Polygonpunkte

Settore/Abschnitt: A

Sezione/Unterabschnitt: a

Pagina/Seite: 2

SIGLA BEZEICH- NUNG	TIPO TYPE	COORDINATE NEL SISTEMA COMUNE		NOTE ANMERKUNGEN
		KOORDINATEN IM GRENZKOORDINATENSYSTEM		
		y	x	
1	2	3	4	5
51/1	M	387 479,15	5 191 361,43	
51/2	M	387 612,15	5 191 401,39	
56/1	M	388 546,70	5 191 652,91	
57/1	M	388 932,49	5 191 179,88	
60/1	M	389 170,02	5 190 378,87	
62/1	M	390 589,07	5 190 767,39	
62/2	M	390 713,91	5 190 843,16	
64/1	M	391 487,98	5 191 407,98	
71/1	M	392 748,07	5 192 190,62	
72/1	M	393 344,27	5 192 584,03	
74/1	M	393 505,41	5 192 582,32	
75/1	M	394 776,48	5 193 103,76	
77/1	M	395 243,74	5 193 300,07	
78/1	M	395 991,73	5 193 311,91	
83/1	M	399 502,15	5 193 004,26	
83/2	M	398 876,86	5 192 834,34	
83/3	M	398 846,12	5 192 772,92	
89/1	M	399 727,76	5 190 857,48	
89/2	M	400 257,05	5 191 202,71	
91/1	M	401 593,51	5 191 213,72	
92/1	M	402 077,64	5 191 255,14	

Settore:
Abschnitt: A

Sezione:
Unterabschnitt: a


Elenco delle coordinate dei punti poligonali
Koordinatenverzeichnis der Polygonpunkte

Il presente documento di confine consta di3..... pagine.
É stato approvato dalla Commissione italo-austriaca per la misurazione
e demarcazione del confine di Stato il10 nov. 1981.....
aBressanone.....

Das vorliegende Grenzdokument besteht aus3..... Seiten;
es wurde von der österreichisch-italienischen Kommission für die Ver-
messung und Vermarkung der Staatsgrenze am ...10. Nov. 1981....
inBrixen..... genehmigt.

Il Capo della
Delegazione austriaca

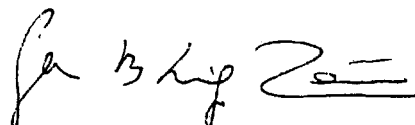
Der Leiter der
österreichischen Delegation



(Dipl. Ing. Karl Kropatschek)

Il Capo della
Delegazione italiana

Der Leiter der
italienischen Delegation



(Gen. B. Luigi Zanetti)

Commissione italo-austriaca per la misurazione e demarcazione
del confine di Stato

"Österreichisch-italienische Kommission für die Vermessung und
Vermarkung der Staatsgrenze"

CONFINE DI STATO ITALO-AUSTRIACO
ÖSTERREICHISCH-ITALIENISCHE STAATSGRENZE

Settore:

Abschnitt:

A

Sezione:

Unterabschnitt:

b

Elenco delle coordinate dei punti poligonali
Koordinatenverzeichnis der Polygonpunkte

Settore:
Abschnitt: A

Sezione:
Unterabschnitt: b


Elenco delle coordinate dei punti poligonali
Koordinatenverzeichnis der Polygonpunkte

Il presente documento di confine consta di1..... pagine.
È stato approvato dalla Commissione italo-austriaca per la misurazione e
demarcazione del confine di Stato il13. maggio 1982.....
a.....Trieste.....

Das vorliegende Grenzdokument besteht aus1..... Seiten;
es wurde von der österreichisch-italienischen Kommission für die Vermes-
sung und Vermarkung der Staatsgrenze am13. Mai 1982.....
in Triest genehmigt.

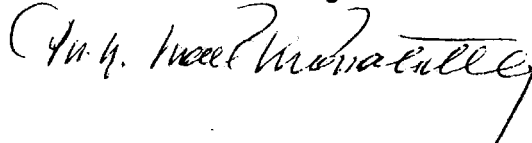
Il Capo della
Delegazione italiana

Der Leiter der
italienischen Delegation



Il Capo della
Delegazione austriaca

Der Leiter der
österreichischen Delegation



Commissione italo-austriaca per la misurazione e demarcazione
del confine di Stato

"Österreichisch-italienische Kommission für die Vermessung und
Vermarkung der Staatsgrenze"

CONFINE DI STATO ITALO-AUSTRIACO
"ÖSTERREICHISCH-ITALIENISCHE STAATSGRENZE"

Settore:
Abschnitt: **A**

Sezione:
Unterabschnitt: **C**

Elenco delle coordinate dei punti poligonali
Koordinatenverzeichnis der Polygonpunkte

Settore:
Abschnitt: A

Sezione:
Unterabschnitt: C

Elenco delle coordinate dei punti poligonali
Koordinatenverzeichnis der Polygonpunkte

Il presente documento di confine consta di¹..... pagine.
È stato approvato dalla Commissione italo-austriaca per la misurazione e
demarcazione del confine di Stato il13. maggio. 1982.....
a.....Trieste.....

Das vorliegende Grenzdokument besteht aus¹..... Seiten;
es wurde von der österreichisch-italienischen Kommission für die Vermes-
sung und Vermarkung der Staatsgrenze am13. Mai. 1982.....
in.....Triest..... genehmigt.

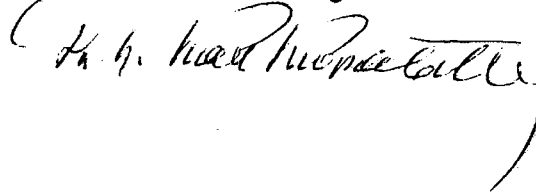
Il Capo della
Delegazione italiana

Der Leiter der
italienischen Delegation



Il Capo della
Delegazione austriaca

Der Leiter der
österreichischen Delegation



Commissione italo-austriaca per la misurazione e demarcazione
del confine di Stato

"Österreichisch-italienische Kommission für die Vermessung und
Vermarkung der Staatsgrenze"

CONFINE DI STATO ITALO-AUSTRIACO
ÖSTERREICHISCH-ITALIENISCHE STAATSGRENZE

Settore:

Abschnitt:

B

Sezione:

Unterabschnitt:

d

Elenco delle coordinate dei punti poligonali

Koordinatenverzeichnis der Polygonpunkte

Settore:
Abschnitt: B

Sezione:
Unterabschnitt: d


Elenco delle coordinate dei punti poligonali
Koordinatenverzeichnis der Polygonpunkte

Il presente documento di confine consta di 1 pagine.
È stato approvato dalla Commissione italo-austriaca per la misurazione e
demarcazione del confine di Stato il 13 giugno 1983
a Graz

Das vorliegende Grenzdokument besteht aus 1 Seiten;
es wurde von der österreichisch-italienischen Kommission für die Vermes-
sung und Vermarkung der Staatsgrenze am 13. Juni 1983
in Graz genehmigt.


Il Capo della
Delegazione italiana

Der Leiter der
italienischen Delegation



Il Capo della
Delegazione austriaca

Der Leiter der
österreichischen Delegation



Commissione italo-austriaca per la misurazione e demarcazione
del confine di Stato

"Österreichisch-italienische Kommission für die Vermessung und
Vermarkung der Staatsgrenze"

CONFINE DI STATO ITALO-AUSTRIACO
"ÖSTERREICHISCH-ITALIENISCHE STAATSGRENZE"

Settore:

Abschnitt:

B

Sezione:

Unterabschnitt:

e

Elenco delle coordinate dei punti poligonali

Koordinatenverzeichnis der Polygonpunkte

COMMISSIONE ITALO-AUSTRIACA PER LA MISURAZIONE E DEMARCAZIONE DEL CONFINE DI STATO
 ÖSTERREICHISCH-ITALIENISCHE KOMMISSION FÜR DIE VERMESSUNG UND VERMARKUNG DER STAATSGRENZE

Elenco delle coordinate dei punti poligonali
 Koordinatenverzeichnis der Polygonpunkte

Settore/Abschnitt: B

Sezione/Unterabschnitt: e

Pagina/Seite: 1

SIGLA BEZEICH- NUNG	TIPO TYPE	COORDINATE NEL SISTEMA COMUNE KOORDINATEN IM GRENZKOORDINATENSYSTEM		NOTE ANMERKUNGEN
		Y	X	
1	2	3	4	5
7/1	F	459 626,92	5 206 997,90	
7/2	F	459 709,25	5 207 019,63	
8/1	F	460 631,79	5 207 213,38	
18/1	F	460 445,14	5 208 797,84	
30/1	F	461 836,60	5 208 508,17	
31/1	F	461 859,29	5 208 546,69	
31/2	F	461 858,48	5 208 592,17	
79/1	F	462 869,41	5 207 231,91	
98/1	F	465 252,33	5 206 025,51	
99/1	F	465 479,02	5 206 134,43	
103/1	F	466 459,05	5 206 475,56	
107/1	F	466 992,28	5 206 741,63	
111/1	F	468 235,60	5 207 207,15	
117/1	F	470 242,78	5 208 528,07	
117/2	F	471 247,15	5 207 214,33	
122/1	F	472 316,98	5 207 848,68	
148/1	F	474 348,77	5 206 854,65	
169/1	F	479 347,48	5 204 409,78	

6

12

Settore:
Abschnitt: B

Sezione:
Unterabschnitt: e


Elenco delle coordinate dei punti poligonali
Koordinatenverzeichnis der Polygonpunkte

Il presente documento di confine consta di 1 pagine.
È stato approvato dalla Commissione italo-austriaca per la misurazione e
demarcazione del confine di Stato il 13 giugno 1983
a Graz

Das vorliegende Grenzdokument besteht aus 1 Seiten;
es wurde von der österreichisch-italienischen Kommission für die Vermes-
sung und Vermarkung der Staatsgrenze am 13. Juni 1983
in Graz genehmigt.


Il Capo della
Delegazione italiana

Der Leiter der
italienischen Delegation



Il Capo della
Delegazione austriaca

Der Leiter der
österreichischen Delegation



Commissione italo-austriaca per la misurazione e demarcazione
del confine di Stato

"Österreichisch-italienische Kommission für die Vermessung und
Vermarkung der Staatsgrenze"

" CONFINE DI STATO ITALO-AUSTRIACO
ÖSTERREICHISCH-ITALIENISCHE STAATSGRENZE

Settore:

Abschnitt:

B

Sezione:

Unterabschnitt:

f

Elenco delle coordinate dei punti poligonali

Koordinatenverzeichnis der Polygonpunkte

COMMISSIONE ITALO-AUSTRIACA PER LA MISURAZIONE E DEMARCAZIONE DEL CONFINE DI STATO
 ÖSTERREICHISCH-ITALIENISCHE KOMMISSION FÜR DIE VERMESSUNG UND VERMARKUNG DER STAATSGRENZE

Elenco delle coordinate dei punti poligonali
 Koordinatenverzeichnis der Polygonpunkte

Settore/Abschnitt: B

Sezione/Unterabschnitt: f

Pagina/Seite: 1

SIGLA BEZEICH- NUNG	TIPO TYPE	COORDINATE NEL SISTEMA COMUNE KOORDINATEN IM GRENZKOORDINATENSYSYEM		NOTE ANMERKUNGEN
		Y	X	
1	2	3	4	5
5/1		485 072,60	5 206 497,09	
6/1		485 848,80	5 205 561,40	
7/1		487 657,13	5 206 556,24	
11/1		490 172,94	5 208 755,11	
12/1		490 987,74	5 209 250,15	
18/1		493 650,54	5 211 065,64	
18/2		494 686,30	5 208 345,06	
18/3		494 543,21	5 211 263,95	
21/1		497 914,61	5 212 435,14	
23/1		498 524,13	5 213 009,31	
25/1		501 793,42	5 212 782,64	
25/2		502 178,74	5 212 997,75	
26/1		503 084,55	5 214 124,26	
30/1		505 103,63	5 214 044,53	
32/1		505 917,37	5 214 000,22	
37/1		506 778,39	5 215 437,16	

165

K

Settore: B
Abschnitt: B

Sezione: f
Unterabschnitt: f

Elenco delle coordinate dei punti poligonali
Koordinatenverzeichnis der Polygonpunkte

Il presente documento di confine consta di 1 pagine.
È stato approvato dalla Commissione italo-austriaca per la misurazione e
demarcazione del confine di Stato il 27 marzo 1984
a Verona

Das vorliegende Grenzdokument besteht aus 1 Seiten;
es wurde von der österreichisch-italienischen Kommission für die Vermes-
sung und Vermarkung der Staatsgrenze am 27. März 1984
in Verona genehmigt.


Il Capo della
Delegazione italiana

Der Leiter der
italienischen Delegation



Il Capo della
Delegazione austriaca

Der Leiter der
österreichischen Delegation



Commissione italo-austriaca per la misurazione e demarcazione
del confine di Stato

"Österreichisch-italienische Kommission für die Vermessung und
Vermarkung der Staatsgrenze"

CONFINE DI STATO ITALO-AUSTRIACO
ÖSTERREICHISCH-ITALIENISCHE STAATSGRENZE

Settore: **B**
Abschnitt:

Sezione: **g**
Unterabschnitt:

Elenco delle coordinate dei punti poligonali
Koordinatenverzeichnis der Polygonpunkte

Settore: B
Abschnitt:

Sezione:
Unterabschnitt: g


Elenco delle coordinate dei punti poligonali
Koordinatenverzeichnis der Polygonpunkte

Il presente documento di confine consta di 1 pagine.
È stato approvato dalla Commissione italo-austriaca per la misurazione e
demarcazione del confine di Stato il 27 marzo 1984
a Verona

Das vorliegende Grenzdokument besteht aus 1 Seiten;
es wurde von der österreichisch-italienischen Kommission für die Vermes-
sung und Vermarkung der Staatsgrenze am 27 März 1984
in Verona genehmigt.


Il Capo della
Delegazione italiana

Der Leiter der
italienischen Delegation



Il Capo della
Delegazione austriaca

Der Leiter der
österreichischen Delegation



Commissione italo-austriaca per la misurazione e demarcazione
del confine di Stato

"Österreichisch-italienische Kommission für die Vermessung und
Vermarkung der Staatsgrenze"

CONFINE DI STATO ITALO-AUSTRIACO
ÖSTERREICHISCH-ITALIENISCHE STAATSGRENZE

Settore:
Abschnitt: **B**

Sezione:
Unterabschnitt: **h**

Elenco delle coordinate dei punti poligonali
Koordinatenverzeichnis der Polygonpunkte

Settore: B
Abschnitt:

Sezione: h
Unterabschnitt:

Elenco delle coordinate dei punti poligonali
Koordinatenverzeichnis der Polygonpunkte

Il presente documento di confine consta di 1 pagine.
È stato approvato dalla Commissione italo-austriaca per la misurazione e
demarcazione del confine di Stato il 13 giugno 1983
a Graz

Das vorliegende Grenzdokument besteht aus 1 Seiten;
es wurde von der österreichisch-italienischen Kommission für die Vermes-
sung und Vermarkung der Staatsgrenze am 13. Juni 1983
in Graz genehmigt.


Il Capo della
Delegazione italiana

Der Leiter der
italienischen Delegation



Il Capo della
Delegazione austriaca

Der Leiter der
österreichischen Delegation



Commissione italo-austriaca per la misurazione e demarcazione
del confine di Stato

"Österreichisch-italienische Kommission für die Vermessung und
Vermarkung der Staatsgrenze"

CONFINE DI STATO ITALO-AUSTRIACO
ÖSTERREICHISCH-ITALIENISCHE STAATSGRENZE

Settore:

Abschnitt:

B

Sezione:

Unterabschnitt:

K

Elenco delle coordinate dei punti poligonal
Koordinatenverzeichnis der Polygonpunkte

COMMISSIONE ITALO-AUSTRIACA PER LA MISURAZIONE E DEMARCAZIONE DEL CONFINE DI STATO
 ÖSTERREICHISCH-ITALIENISCHE KOMMISSION FÜR DIE VERMESSUNG UND VERMARKUNG DER STAATSGRENZE

Elenco delle coordinate dei punti poligonali
 Koordinatenverzeichnis der Polygonpunkte

Settore/Abschnitt: B

Sezione/Unterabschnitt: k

Pagina/Seite: 1

SIGLA BEZEICH- NUNG	TIPO TYPE	COORDINATE NEL SISTEMA COMUNE KOORDINATEN IM GRENZKOORDINATENSYS- TEM		NOTE ANMERKUNGEN
		y	x	
		3	4	
1	2	3	4	5
1/1	M	524 885,36	5 182 536,34	
14/1	F	527 663,09	5 182 501,13	
23/1	F	527 442,53	5 181 266,85	
25/1	F	527 733,05	5 180 887,48	
26/1	F	527 787,68	5 180 678,04	
27/1	F	527 837,08	5 180 659,93	
27/2	F	527 779,67	5 180 628,26	
27/3	F	527 870,53	5 180 604,19	
27/4	F	527 920,85	5 180 466,02	
28/1	F	528 022,51	5 180 335,16	
28/2	F	528 075,42	5 180 275,95	
28/3	F	528 056,48	5 180 245,03	
28/4	F	528 110,75	5 180 158,06	
29/1	F	528 053,96	5 180 081,72	
29/2	F	528 043,75	5 180 067,46	
29/3	F	528 089,22	5 179 719,16	
30/1	F	528 093,46	5 179 693,09	
31/1	F	528 299,20	5 179 086,61	
31/2	F	528 253,66	5 179 072,98	
31/3	F	528 233,14	5 178 940,84	
31/4	F	528 306,29	5 178 917,86	

COMMISSIONE ITALO-AUSTRIACA PER LA MISURAZIONE E DEMARCAZIONE DEL CONFINE DI STATO
 ÖSTERREICHISCH-ITALIENISCHE KOMMISSION FÜR DIE VERMESSUNG UND VERMARKUNG DER STAATSGRENZE

Elenco delle coordinate dei punti poligonali
 Koordinatenverzeichnis der Polygonpunkte

Settore/Abschnitt: B

Sezione/Unterabschnitt: k

Pagina/Seite: 2

SIGLA BEZEICH- NUNG	TIPO TYPE	COORDINATE NEL SISTEMA COMUNE KOORDINATEN IM GRENZKOORDINATENSYSTEM		NOTE ANMERKUNGEN
		Y	X	
1	2	3	4	5
31/5	F	528 228,15	5 178 823,12	
32/1	F	528 275,26	5 178 679,70	
32/2	F	528 312,23	5 178 632,10	
33/1	F	528 362,54	5 178 664,74	
34/1	F	528 510,13	5 178 711,74	
35/1	F	528 453,26	5 178 623,41	
39/1	M	528 534,78	5 178 155,95	
39/2	M	528 539,51	5 178 115,86	
40/1	M	528 553,35	5 178 064,17	
40/2	M	528 570,11	5 178 024,68	
41/1	F	528 583,79	5 177 933,95	
41/2	M	528 607,96	5 177 885,86	
43/1	M	528 682,53	5 177 725,03	
45/1	M	528 776,08	5 177 722,22	
47/1	M	528 828,09	5 177 634,00	
48/1	M	528 857,64	5 177 518,17	
48/2	M	528 961,20	5 177 490,27	
52/1	M	528 942,52	5 177 165,34	
67/1	F	529 681,38	5 175 847,98	

ls

h

Settore: B
Abschnitt: B

Sezione: k
Unterabschnitt: k


Elenco delle coordinate dei punti poligonali
Koordinatenverzeichnis der Polygonpunkte

Il presente documento di confine consta di 2 pagine.
È stato approvato dalla Commissione italo-austriaca per la misurazione e
demarcazione del confine di Stato il 13 giugno 1983
a Graz

Das vorliegende Grenzdokument besteht aus 2 Seiten;
es wurde von der österreichisch-italienischen Kommission für die Vermes-
sung und Vermarkung der Staatsgrenze am 13. Juni 1983
in Graz genehmigt.


Il Capo della
Delegazione italiana

Der Leiter der
italienischen Delegation



Il Capo della
Delegazione austriaca

Der Leiter der
österreichischen Delegation



**Österreichisch-italienische Kommission für die Vermessung und
Vermarkung der Staatsgrenze**

**Commissione italo-austriaca per la misurazione e demarcazione
del confine di Stato**

**ÖSTERREICHISCH-ITALIENISCHE STAATSGRENZE
CONFINE DI STATO ITALO-AUSTRIACO**

Abschnitt: **C**
Settore:

Unterabschnitt: **m**
Sezione:

**Koordinatenverzeichnis der Polygonpunkte
Elenco delle coordinate dei punti poligonali**

ÖSTERREICHISCH-ITALIENISCHE KOMMISSION FÜR DIE VERMESSUNG UND VERMARKUNG DER STAATSGRENZE
 COMMISSIONE ITALO-AUSTRIACA PER LA MISURAZIONE E DEMARCAZIONE DEL CONFINE DI STATO

Koordinatenverzeichnis der Polygonpunkte
 Elenco delle coordinate dei punti poligonali

Abschnitt/Settore: C

Unterabschnitt/Sezione: m

Seite/Pagina: 1

BEZEICH- NUNG SIGLA	TYPE TIPO	KOORDINATEN IM GRENZKOORDINATENSYSTEM COORDINATE NEL SISTEMA COMUNE		ANMERKUNGEN NOTE
		y	x	
		3	4	
1	2	3	4	5
2/1	M	530 150,66	5 175 561,34	
17/1	M	531 276,74	5 174 822,01	
18/1	M	531 375,80	5 174 833,89	
28/1	M	531 758,13	5 174 255,98	
31/1	M	532 203,69	5 174 117,35	
31/2	M	532 458,30	5 174 143,70	
33/1	M	532 737,70	5 174 071,00	
37/1	M	533 273,31	5 173 459,66	
40/1	M	533 701,56	5 173 055,24	
40/2	M	533 813,88	5 172 999,09	
40/3	M	533 929,13	5 172 908,86	
41/1	M	534 018,29	5 172 974,73	
41/2	M	534 100,37	5 173 050,04	
42/1	M	534 419,79	5 173 051,15	
42/2	M	534 589,87	5 173 056,68	
42/3	M	534 737,78	5 173 036,90	
45/1	M	535 028,08	5 172 862,54	
45/2	M	535 217,63	5 172 813,93	
47/1	M	535 514,54	5 172 700,72	
50/1	M	535 807,40	5 172 767,33	
50/2	M	535 921,61	5 172 784,00	

68

68

ÖSTERREICHISCH-ITALIENISCHE KOMMISSION FÜR DIE VERMESSUNG UND VERMARKUNG DER STAATSGRENZE
 COMMISSIONE ITALO-AUSTRIACA PER LA MISURAZIONE E DEMARCAZIONE DEL CONFINE DI STATO

Koordinatenverzeichnis der Polygonpunkte
 Elenco delle coordinate dei punti poligonali

Abschnitt/Settore: c

Unterabschnitt/Sezione: m.

Seite/Pagina: 2

BEZEICH- NUNG SIGLA	TYPE TIPO	KOORDINATEN IM GRENZKOORDINATENSYSTEM COORDINATE NEL SISTEMA COMUNE		ANMERKUNGEN NOTE
		Y	X	
		3	4	
1	2	3	4	5
51/1	M	536 066,11	5 172 750,38	
62/1	M	537 189,09	5 171 671,64	
62/2	M	537 346,07	5 171 682,60	
63/1	M	537 435,87	5 171 665,01	
69/1	M	537 890,39	5 171 700,29	
76/1	M	538 077,79	5 171 759,71	
82/1	M	538 322,58	5 171 810,38	
83/1	M	538 635,69	5 172 008,26	
85/1	M	539 001,22	5 171 742,27	
85/2	M	539 181,80	5 171 766,20	
88/1	M	539 481,44	5 171 809,02	
90/1	M	539 509,76	5 171 844,27	
95/1	M	539 686,18	5 171 668,38	
96/1	M	539 819,51	5 171 651,87	
98/1	M	539 904,30	5 171 674,05	
99/1	M	540 069,49	5 171 583,35	
106/1	M	540 503,89	5 171 011,85	
110/1	M	540 693,03	5 170 799,87	
111/1	M	540 813,37	5 170 705,98	
112/1	M	540 990,08	5 170 639,18	
112/2	M	541 096,45	5 170 610,45	

ÖSTERREICHISCH-ITALIENISCHE KOMMISSION FÜR DIE VERMESSUNG UND VERMARKUNG DER STAATSGRENZE
 COMMISSIONE ITALO-AUSTRIACA PER LA MISURAZIONE E DEMARCAZIONE DEL CONFINE DI STATO

Koordinatenverzeichnis der Polygonpunkte
 Elenco delle coordinate dei punti poligonali

Abschnitt/Settore: c

Unterabschnitt/Sezione: m

Seite/Pagina: 3

BEZEICH- NUNG SIGLA	TYPE TIPO	KOORDINATEN IM GRENZKOORDINATENSYSTEM		ANMERKUNGEN NOTE
		COORDINATE NEL SISTEMA COMUNE		
		y	x	
1	2	3	4	5
113/1	M	541 168,60	5 170 579,78	
113/2	M	541 210,50	5 170 464,93	
113/3	M	541 266,60	5 170 374,64	
113/4	M	541 307,19	5 170 339,32	
113/5	M	541 332,05	5 170 381,80	
114/1	M	541 367,48	5 170 255,06	
114/2	M	541 410,79	5 170 177,47	
116/1	M	541 598,64	5 170 110,08	
116/2	F	541 665,48	5 170 057,98	
116/3	M	541 766,52	5 169 978,15	
116/4	M	541 854,37	5 169 866,21	
116/5	M	541 897,12	5 169 807,28	
116/6	M	541 946,48	5 169 720,50	
117/1	M	542 023,79	5 169 682,11	
118/1	M	542 099,33	5 169 660,20	
118/2	M	542 237,93	5 169 672,32	
119/1	M	542 335,46	5 169 623,72	
119/2	M	542 409,72	5 169 588,34	
119/3	M	542 505,67	5 169 558,23	
120/1	M	542 570,59	5 169 549,56	
120/2	M	542 681,17	5 169 528,99	

VP

K

ÖSTERREICHISCH-ITALIENISCHE KOMMISSION FÜR DIE VERMESSUNG UND VERMARKUNG DER STAATSGRENZE
 COMMISSIONE ITALO-AUSTRIACA PER LA MISURAZIONE E DEMARCAZIONE DEL CONFINE DI STATO

Koordinatenverzeichnis der Polygonpunkte
 Elenco delle coordinate dei punti poligonali

Abschnitt/Settore: C

Unterabschnitt/Sezione: m

Seite/Pagina: 4

BEZEICH- NUNG SIGLA	TYPE TIPO	KOORDINATEN IM GRENZKOORDINATENSYSTEM		ANMERKUNGEN NOTE
		COORDINATE NEL SISTEMA COMUNE		
		Y	X	
1	2	3	4	5
120/3	M	542 751,23	5 169 527,04	
123/1	M	542 831,77	5 169 323,45	
123/2	M	542 865,43	5 169 241,76	
128/1	M	543 972,69	5 169 128,85	
130/1	M	544 092,73	5 169 237,31	
151/1	M	545 428,80	5 169 453,84	
151/2	M	545 509,46	5 169 454,63	
152/1	M	545 544,36	5 169 451,00	
153/1	M	546 209,97	5 169 388,33	
153/2	M	546 310,70	5 169 405,36	
155/1	M	546 589,15	5 169 563,87	
156/1	M	546 708,61	5 169 583,91	
157/1	M	546 848,92	5 169 595,42	
157/2	M	546 909,08	5 169 601,76	
158/1	M	547 115,51	5 169 756,13	
159/1	M	547 311,66	5 169 924,79	
159/2	M	547 380,91	5 170 000,58	
162/1	M	547 613,46	5 169 999,04	
162/2	M	547 713,63	5 169 977,28	
164/1	M	548 014,91	5 169 968,00	
165/1	M	548 138,65	5 169 915,16	

ÖSTERREICHISCH-ITALIENISCHE KOMMISSION FÜR DIE VERMESSUNG UND VERMARKUNG DER STAATSGRENZE
 COMMISSIONE ITALO-AUSTRIACA PER LA MISURAZIONE E DEMARCAZIONE DEL CONFINE DI STATO

Koordinatenverzeichnis der Polygonpunkte
 Elenco delle coordinate dei punti poligonali

Abschnitt/Settore: C

Unterabschnitt/Sezione: m

Seite/Pagina: 5

BEZEICH- NUNG SIGLA	TYPE TIPO	KOORDINATEN IM GRENZKOORDINATENSYSTEM COORDINATE NEL SISTEMA COMUNE		ANMERKUNGEN NOTE
		Y	X	
		3	4	
1	2	3	4	5
165/2	M	548 215,57	5 169 956,61	
165/3	M	548 344,13	5 169 971,26	
169/1	M	548 536,17	5 169 339,47	
170/1	M	548 645,02	5 169 246,28	
170/2	M	548 720,75	5 169 179,33	
176/1	M	549 148,16	5 168 990,06	
177/1	M	549 238,89	5 168 989,12	
177/2	M	549 335,67	5 168 993,54	
177/3	M	549 392,82	5 169 017,17	
179/1	M	549 603,77	5 169 088,11	
182/1	M	549 879,29	5 169 090,49	
182/2	M	549 952,62	5 169 176,04	
183/1	M	550 081,81	5 169 306,74	
184/1	M	550 196,13	5 169 366,67	
186/1	M	550 384,79	5 169 487,00	
187/1	M	550 531,43	5 169 549,67	
187/2	M	550 656,16	5 169 529,35	
187/3	M	550 762,69	5 169 576,41	
188/1	M	550 830,03	5 169 596,02	
189/1	M	550 973,14	5 169 616,64	
190/1	M	551 143,85	5 169 572,58	

14

2

Settore:
Abschnitt: c

Sezione:
Unterabschnitt: m

Elenco delle coordinate dei punti poligonali
Koordinatenverzeichnis der Polygonpunkte

Il presente documento di confine consta di5.....pagine.
É stato approvato dalla Commissione italo-austriaca per la misurazione
e demarcazione del confine di Stato il ...10.nov.1981.....
a ...Bressanone.....

Das vorliegende Grenzdokument besteht aus5..... Seiten;
es wurde von der österreichisch-italienischen Kommission für die Ver-
messung und Vermarkung der Staatsgrenze am ...10.Nov.1981.....
in ..Brixen..... genehmigt.

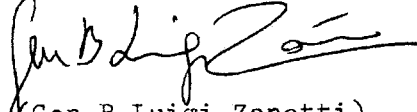
Il Capo della
Delegazione austriaca

Der Leiter der
österreichischen Delegation


(Dipl.-Ing.Karl Kropatschek)

Il Capo della
Delegazione italiana

Der Leiter der
italienischen Delegation


(Gen.B.Luigi Zenetti)

Österreichisch-italienische Kommission für die Vermessung und
Vermarkung der Staatsgrenze

Commissione italo-austriaca per la misurazione e demarcazione
del confine di Stato

ÖSTERREICHISCH-ITALIENISCHE STAATSGRENZE
CONFINE DI STATO ITALO-AUSTRIACO

Abschnitt: C
Settore: C

Unterabschnitt: n
Sezione: n

Koordinatenverzeichnis der Polygonpunkte
Elenco delle coordinate dei punti poligonali

ÖSTERREICHISCH-ITALIENISCHE KOMMISSION FÜR DIE VERMESSUNG UND VERMARKUNG DER STAATSGRENZE
 COMMISSIONE ITALO-AUSTRIACA PER LA MISURAZIONE E DEMARCAZIONE DEL CONFINE DI STATO

Koordinatenverzeichnis der Polygonpunkte
 Elenco delle coordinate dei punti poligonali

Abschnitt/Settore: C

Unterabschnitt/Sezione: n

Seite/Pagina: 1

BEZEICH- NUNG SIGLA	TYPE TIPO	KOORDINATEN IM GRENZKOORDINATENSYSTEM COORDINATE NEL SISTEMA COMUNE		ANMERKUNGEN NOTE
		y	x	
		3	4	
1	2	3	4	5
4/1	F	553 247,09	5 169 176,35	
4/2	M	553 340,36	5 169 125,50	
5/1	M	553 451,40	5 169 059,47	
6/1	M	553 509,02	5 169 030,89	
6/2	M	553 587,09	5 168 955,44	
9/1	M	553 950,53	5 168 844,00	
9/2	M	554 013,48	5 168 842,64	
11/1	M	554 358,25	5 168 747,39	
12/1	M	554 500,74	5 168 750,74	
12/2	M	554 567,03	5 168 699,56	
12/3	M	554 631,32	5 168 677,41	
12/4	M	554 703,94	5 168 665,63	
12/5	M	554 818,77	5 168 668,17	
15/1	M	554 942,69	5 168 630,19	
17/1	M	554 920,85	5 168 575,45	
17/2	M	554 939,06	5 168 470,78	
18/1	M	554 998,68	5 168 416,62	
24/1	M	555 236,18	5 168 012,89	
24/2	F	555 300,92	5 167 920,38	
25/1	M	555 395,94	5 167 817,80	
25/2	M	555 504,29	5 167 795,45	

R

ÖSTERREICHISCH-ITALIENISCHE KOMMISSION FÜR DIE VERMESSUNG UND VERMARKUNG DER STAATSGRENZE
 COMMISSIONE ITALO-AUSTRIACA PER LA MISURAZIONE E DEMARCAZIONE DEL CONFINE DI STATO

Koordinatenverzeichnis der Polygonpunkte
 Elenco delle coordinate dei punti poligonali

Abschnitt/Settore: C

Unterabschnitt/Sezione: n

Seite/Pagina: 2

BEZEICH- NUNG SIGLA	TYPE TIPO	KOORDINATEN IM GRENZKOORDINATENSYSTEM		ANMERKUNGEN NOTE
		COORDINATE NEL SISTEMA COMUNE		
		y	x	
1	2	3	4	5
26/1	M	555 578,12	5 167 765,20	
27/1	M	555 609,76	5 167 754,03	
27/2	M	555 686,60	5 167 731,61	
28/1	M	555 735,88	5 167 684,26	
33/1	M	555 833,37	5 167 298,10	
37/1	M	556 106,75	5 167 057,28	
39/1	M	556 357,72	5 167 201,24	
40/1	M	556 380,82	5 167 127,61	
40/2	F	556 480,13	5 167 130,09	
41/1	M	556 599,28	5 167 143,09	
41/2	F	556 658,52	5 167 200,63	
44/1	F	556 846,32	5 167 338,22	
45/1	F	557 073,10	5 167 470,69	
54/1	M	557 471,79	5 168 164,65	
55/1	M	557 576,14	5 168 290,72	
55/2	M	557 713,91	5 168 306,97	
56/1	M	557 919,15	5 168 432,33	
63/1	M	559 844,48	5 168 336,34	
66/1	M	560 896,40	5 168 008,35	
73/1	M	562 059,76	5 166 765,01	

ÖSTERREICHISCH-ITALIENISCHE KOMMISSION FÜR DIE VERMESSUNG UND VERMARKUNG DER STAATSGRENZE
 COMMISSIONE ITALO-AUSTRIACA PER LA MISURAZIONE E DEMARCAZIONE DEL CONFINE DI STATO

Koordinatenverzeichnis der Polygonpunkte
 Elenco delle coordinate dei punti poligonali

Abschnitt/Settore: C

Unterabschnitt/Sezione: n

Seite/Pagina: 3

BEZEICH- NUNG SIGLA	TYPE TIPO	KOORDINATEN IM GRENZKOORDINATENSYSTEM COORDINATE NEL SISTEMA COMUNE		ANMERKUNGEN NOTE
		y	x	
1	2	3	4	5
73/2	F	562 133,81	5 166 741,33	
73/3	M	562 204,61	5 166 729,12	
73/4	M	562 336,09	5 166 757,45	
73/5	M	562 451,01	5 166 757,19	
82/1	M	562 655,67	5 166 588,31	
85/1	M	562 774,57	5 166 455,60	
88/1	F	563 080,07	5 166 522,17	
88/2	M	563 144,01	5 166 569,45	
90/1	M	563 363,92	5 166 621,49	
98/1	M	563 728,81	5 166 774,54	
108/1	M	563 918,86	5 166 451,16	
110/1	F	564 023,36	5 166 377,90	
116/1	F	566 370,14	5 164 428,19	
117/1	M	566 416,24	5 164 404,93	
117/2	M	566 488,85	5 164 408,36	
120/1	M	566 684,13	5 164 264,28	
121/1	M	566 773,85	5 164 268,53	
127/1	M	570 236,73	5 164 383,32	
128/1	M	570 356,47	5 164 353,78	
128/2	M	570 424,44	5 164 375,68	
128/3	M	570 934,93	5 164 464,77	

ÖSTERREICHISCH-ITALIENISCHE KOMMISSION FÜR DIE VERMESSUNG UND VERMARKUNG DER STAATSGRENZE
 COMMISSIONE ITALO-AUSTRIACA PER LA MISURAZIONE E DEMARCAZIONE DEL CONFINE DI STATO

Koordinatenverzeichnis der Polygonpunkte
 Elenco delle coordinate dei punti poligonali

Abschnitt/Settore: C

Unterabschnitt/Sezione: n

Seite/Pagina: 4

BEZEICH- NUNG SIGLA	TYPE TIPO	KOORDINATEN IM GRENZKOORDINATENSYS- TEM COORDINATE NEL SISTEMA COMUNE		ANMERKUNGEN NOTE
		Y	X	
1	2	3	4	5
130/1	M	571 401,62	5 164 493,67	
132/1	M	571 684,01	5 164 307,13	
133/1	F	571 922,55	5 164 161,73	
133/2	M	572 002,68	5 164 103,99	
135/1	M	572 167,39	5 163 991,01	
135/2	M	572 200,35	5 163 949,14	
136/1	F	572 277,37	5 163 917,14	
139/1	M	573 323,52	5 164 091,90	
140/1	M	573 528,96	5 164 068,29	
141/1	M	573 815,11	5 163 937,39	
143/1	M	574 275,82	5 163 839,55	
145/1	M	574 459,51	5 163 820,34	
145/2	M	574 499,83	5 163 834,30	
148/1	F	574 869,92	5 163 618,92	
150/1	M	575 118,07	5 163 612,51	
150/2	M	575 165,27	5 163 645,12	
151/1	F	575 320,76	5 163 658,32	
152/1	F	575 412,67	5 163 505,41	
154/1	M	575 725,49	5 163 403,31	
155/1	F	576 078,40	5 163 447,19	
157/1	M	576 609,55	5 163 723,05	

ÖSTERREICHISCH-ITALIENISCHE KOMMISSION FÜR DIE VERMESSUNG UND VERMARKUNG DER STAATSGRENZE
 COMMISSIONE ITALO-AUSTRIACA PER LA MISURAZIONE E DEMARCAZIONE DEL CONFINE DI STATO


Koordinatenverzeichnis der Polygonpunkte
 Elenco delle coordinate dei punti poligonali

Abschnitt/Settore: C

Unterabschnitt/Sezione: n

Seite/Pagina: 5

BEZEICH- NUNG SIGLA	TYPE TIPO	KOORDINATEN IM GRENZKOORDINATENSYSTEM		ANMERKUNGEN NOTE
		COORDINATE NEL SISTEMA COMUNE		
		y	x	
1	2	3	4	5
159/1	F	577 443,33	5 163 459,64	
165/1	F	579 394,28	5 163 109,22	
169/1	M	580 820,43	5 163 189,68	
169/2	M	580 926,58	5 163 225,61	
173/1	M	581 963,92	5 163 403,03	
181/1	M	582 412,85	5 163 535,04	
186/1	M	582 659,47	5 163 481,87	
210/1	M	583 842,60	5 163 539,90	
216/1	M	584 076,03	5 163 288,78	
220/1	M	584 361,97	5 163 165,21	
220/2	M	584 449,29	5 163 115,34	
250/1	M	586 394,63	5 162 656,72	
251/1	M	586 472,92	5 162 696,16	
262/1	M	586 913,20	5 162 646,37	
268/1	M	587 158,77	5 162 593,54	
278/1	M	587 615,05	5 162 448,71	
283/1	M	587 827,78	5 162 236,72	
283/2	M	587 901,92	5 162 193,41	
309/1	F	589 619,47	5 162 417,41	
312/1	M	589 639,84	5 161 978,74	




Settore:
Abschnitt: C

Sezione:
Unterabschnitt: n


Elenco delle coordinate dei punti poligonali
Koordinatenverzeichnis der Polygonpunkte

Il presente documento di confine consta di6..... pagine.
È stato approvato dalla Commissione italo-austriaca per la misurazione e
demarcazione del confine di Stato il13 maggio 1982.....
aTrieste.....

Das vorliegende Grenzdokument besteht aus6..... Seiten;
es wurde von der österreichisch-italienischen Kommission für die Vermes-
sung und Vermarkung der Staatsgrenze am13. Mai 1982.....
inTriest..... genehmigt.


Il Capo della
Delegazione italiana

Der Leiter der
italienischen Delegation



Il Capo della
Delegazione austriaca

Der Leiter der
österreichischen Delegation



Österreichisch-italienische Kommission für die Vermessung und
Vermarkung der Staatsgrenze

Commissione italo-austriaca per la misurazione e demarcazione
del confine di Stato

ÖSTERREICHISCH-ITALIENISCHE STAATSGRENZE
CONFINE DI STATO ITALO-AUSTRIACO

Abschnitt: **C**
Settore:

Unterabschnitt: **P**
Sezione:

Koordinatenverzeichnis der Polygonpunkte
Elenco delle coordinate dei punti poligonali

ÖSTERREICHISCH-ITALIENISCHE KOMMISSION FÜR DIE VERMESSUNG UND VERMARKUNG DER STAATSGRENZE
 COMMISSIONE ITALO-AUSTRIACA PER LA MISURAZIONE E DEMARCAZIONE DEL CONFINE DI STATO

Koordinatenverzeichnis der Polygonpunkte
 Elenco delle coordinate dei punti poligonali

Abschnitt/Settore: C

Unterabschnitt/Sezione: p

Seite/Pagina: 1

BEZEICH- NUNG SIGLA	TYPE TIPO	KOORDINATEN IM GRENZKOORDINATENSYSTEM COORDINATE NEL SISTEMA COMUNE		ANMERKUNGEN NOTE
		Y	X	
		3	4	
1	2	3	4	5
1/1	F	593 250,59	5 160 319,90	
8/1	F	593 556,33	5 160 102,17	
9/1	F	593 587,24	5 160 043,46	
9/2	M	593 608,72	5 160 014,83	
9/3	M	593 637,90	5 159 974,58	
9/4	F	593 692,24	5 159 928,51	
10/1	M	592 768,24	5 159 836,30	
11/1	M	593 934,43	5 159 803,07	
12/1	M	594 104,95	5 159 730,10	
14/1	F	594 187,51	5 159 625,69	
16/1	F	594 269,79	5 159 428,39	
16/2	F	594 353,80	5 159 342,66	
17/1	F	594 499,09	5 159 248,96	
17/2	M	594 541,26	5 159 176,30	
21/1	F	594 619,40	5 158 789,27	
23/1	M	594 604,87	5 158 735,46	
24/1	M	594 664,27	5 158 606,99	
25/1	M	594 755,42	5 158 576,05	
29/1	M	595 041,93	5 158 433,87	
34/1	M	595 171,35	5 158 450,56	
35/1	M	595 184,12	5 158 534,76	

ÖSTERREICHISCH-ITALIENISCHE KOMMISSION FÜR DIE VERMESSUNG UND VERMARKUNG DER STAATSGRENZE
 COMMISSIONE ITALO-AUSTRIACA PER LA MISURAZIONE E DEMARCAZIONE DEL CONFINE DI STATO

Koordinatenverzeichnis der Polygonpunkte
 Elenco delle coordinate dei punti poligonali

Abschnitt/Settore: C

Unterabschnitt/Sezione: p

Seite/Pagina: 2

BEZEICH- NUNG SIGLA	TYPE TIPO	KOORDINATEN IM GRENZKOORDINATENSYSTEM COORDINATE NEL SISTEMA COMUNE		ANMERKUNGEN NOTE
		y	x	
		3	4	
1	2	3	4	5
45/1	M	595 968,33	5 159 226,87	
46/1	M	596 109,51	5 159 307,89	
52/1	M	596 466,06	5 159 162,64	
55/1	M	596 669,98	5 159 082,51	
56/1	M	596 816,20	5 159 058,35	
57/1	M	596 994,80	5 159 151,47	
58/1	M	597 079,37	5 159 167,98	
59/1	F	597 142,09	5 159 241,65	
59/2	M	597 228,30	5 159 277,34	
59/3	M	597 243,14	5 159 310,69	
63/1	M	597 534,04	5 159 414,09	
71/1	M	597 997,32	5 159 313,27	
75/1	M	598 186,49	5 159 227,00	
78/1	M	598 321,44	5 159 214,07	
83/1	M	598 607,88	5 159 062,08	
84/1	M	598 663,28	5 159 064,69	
88/1	M	598 892,62	5 159 241,78	
89/1	M	599 017,07	5 159 300,68	
90/1	M	599 300,70	5 159 371,08	
92/1	F	599 541,48	5 159 375,90	
93/1	M	599 723,10	5 159 261,85	

K

ÖSTERREICHISCH-ITALIENISCHE KOMMISSION FÜR DIE VERMESSUNG UND VERMARKUNG DER STAATSGRENZE
 COMMISSIONE ITALO-AUSTRIACA PER LA MISURAZIONE E DEMARCAZIONE DEL CONFINE DI STATO

Koordinatenverzeichnis der Polygonpunkte
 Elenco delle coordinate dei punti poligonali

Abschnitt/Settore: C

Unterabschnitt/Sezione: P

Seite/Pagina: 3

BEZEICH- NUNG SIGLA	TYPE TIPO	KOORDINATEN IM GRENZKOORDINATENSYSYSTEM COORDINATE NEL SISTEMA COMUNE		ANMERKUNGEN NOTE
		Y	X	
		3	4	
1	2	3	4	5
93/2	M	599 797,95	5 159 216,92	
102/1	M	600 211,26	5 158 877,38	
112/1	M	601 100,51	5 158 550,98	
122/1	M	601 585,73	5 158 759,90	
122/2	M	601 644,37	5 158 792,33	
126/1	F	601 822,79	5 159 032,63	
127/1	F	601 845,54	5 159 054,17	
128/1	M	601 858,62	5 159 104,83	
129/1	M	601 895,75	5 159 205,95	
129/2	M	601 969,96	5 159 216,67	
129/3	F	601 904,79	5 159 170,18	
129/4	M	601 934,82	5 159 171,94	
129/5	F	601 958,45	5 159 196,58	
130/1	M	602 051,94	5 159 251,57	
130/2	F	602 102,67	5 159 271,54	
131/1	M	602 172,10	5 159 309,72	
134/1	M	602 219,05	5 159 424,67	
134/2	M	602 303,92	5 159 549,53	
135/1	M	602 377,02	5 159 623,65	
135/2	M	602 432,35	5 159 677,71	
136/1	M	602 454,23	5 159 728,63	

ÖSTERREICHISCH-ITALIENISCHE KOMMISSION FÜR DIE VERMESSUNG UND VERMARKUNG DER STAATSGRENZE
 COMMISSIONE ITALO-AUSTRIACA PER LA MISURAZIONE E DEMARCAZIONE DEL CONFINE DI STATO

Koordinatenverzeichnis der Polygonpunkte
 Elenco delle coordinate dei punti poligonali

Abschnitt/Settore: C

Unterabschnitt/Sezione: p

Seite/Pagina: 4

BEZEICH- NUNG SIGLA	TYPE TIPO	KOORDINATEN IM GRENZKOORDINATENSYSTEM COORDINATE NEL SISTEMA COMUNE		ANMERKUNGEN NOTE
		y	x	
		3	4	
1	2	3	4	5
137/1	M	602 468,18	5 159 775,08	
138/1	M	602 571,01	5 159 827,08	
140/1	M	602 684,18	5 159 865,16	
141/1	M	602 684,83	-5 159 920,99	
143/1	M	602 756,74	5 160 090,50	
144/1	M	602 796,07	5 160 127,16	
144/2	M	602 841,38	5 160 150,28	
144/3	M	602 915,78	5 160 201,36	
145/1	M	603 014,70	5 160 304,27	
146/1	M	603 038,45	5 160 345,38	
146/2	M	603 075,35	5 160 412,08	
148/1	M	603 188,83	5 160 497,78	
148/2	M	603 198,80	5 160 466,80	
148/3	M	603 225,94	5 160 427,40	
149/1	M	603 257,41	5 160 344,38	
149/2	M	603 323,91	5 160 316,63	
150/1	M	603 372,96	5 160 290,88	
155/1	M	603 683,19	5 160 184,14	
157/1	M	603 820,98	5 160 184,22	
158/1	M	603 862,18	5 160 227,78	
162/1	-	604 096,50	5 160 389,73	

ÖSTERREICHISCH-ITALIENISCHE KOMMISSION FÜR DIE VERMESSUNG UND VERMARKUNG DER STAATSGRENZE
 COMMISSIONE ITALO-AUSTRIACA PER LA MISURAZIONE E DEMARCAZIONE DEL CONFINE DI STATO

Koordinatenverzeichnis der Polygonpunkte
 Elenco delle coordinate dei punti poligonali

Abschnitt/Settore: c

Unterabschnitt/Sezione: p

Seite/Pagina: 5

BEZEICH- NUNG SIGLA	TYPE TIPO	KOORDINATEN IM GRENZKOORDINATENSYSTEM COORDINATE NEL SISTEMA COMUNE		ANMERKUNGEN NOTE
		y	x	
1	2	3	4	5
162/2	-	604 136,52	5 160 405,62	
162/3	M	604 173,41	5 160 418,84	
162/4	M	604 264,07	5 160 456,72	
162/5	M	604 304,32	5 160 472,19	
163/1	M	604 424,35	5 160 530,54	
163/2	M	604 461,43	5 160 556,48	
167/1	M	604 671,54	5 160 526,96	
172/1	M	604 996,08	5 160 336,46	
174/1	M	605 158,24	5 160 221,46	
175/1	F	605 173,59	5 160 296,93	
175/2	M	605 160,12	5 160 399,00	
178/1	M	605 046,19	5 160 803,85	
182/1	M	604 971,45	5 160 958,55	
183/1	M	605 032,01	5 161 041,24	
186/1	M	605 216,60	5 161 484,90	
191/1	M	605 523,31	5 161 502,40	
192/1	M	605 622,43	5 161 490,98	
195/1	M	605 827,75	5 161 385,70	
197/1	M	605 975,81	5 161 338,15	
198/1	F	606 073,83	5 161 327,76	
198/2	F	606 255,79	5 161 323,64	

6

10

ÖSTERREICHISCH-ITALIENISCHE KOMMISSION FÜR DIE VERMESSUNG UND VERMARKUNG DER STAATSGRENZE
 COMMISSIONE ITALO-AUSTRIACA PER LA MISURAZIONE E DEMARCAZIONE DEL CONFINE DI STATO

Koordinatenverzeichnis der Polygonpunkte
 Elenco delle coordinate dei punti poligonali

Abschnitt/Settore: c

Unterabschnitt/Sezione: p

Seite/Pagina: 6

BEZEICH- NUNG SIGLA	TYPE TIPO	KOORDINATEN IM GRENZKOORDINATENSYSTEM COORDINATE NEL SISTEMA COMUNE		ANMERKUNGEN NOTE
		y	x	
1	2	3	4	5
198/4	M	606 359,03	5 161 321,48	
198/5	F	606 440,37	5 161 317,19	
201/1	-	606 748,63	5 161 220,22	
201/2	-	606 828,99	5 161 180,82	
202/1	-	607 034,98	5 161 075,75	
202/2	-	607 079,57	5 161 051,21	
204/1	M	607 212,17	5 160 978,15	
204/2	M	607 234,16	5 160 919,05	
209/1	-	607 687,45	5 160 812,38	
209/2	M	607 785,68	5 160 818,04	
209/3	M	607 877,77	5 160 813,96	
211/1	-	608 085,38	5 160 809,59	
213/1	-	608 091,17	5 160 731,93	
215/1	-	608 001,58	5 160 335,88	
215/2	M	607 994,62	5 160 226,35	
222/1	M	608 047,92	5 159 651,60	
223/1	M	608 165,95	5 159 599,95	
224/1	-	608 326,28	5 159 596,71	
226/1	F	608 457,02	5 159 589,13	
228/1	F	608 609,19	5 159 545,66	
229/1	M	608 692,61	5 159 536,00	

ÖSTERREICHISCH-ITALIENISCHE KOMMISSION FÜR DIE VERMESSUNG UND VERMARKUNG DER STAATSGRENZE
 COMMISSIONE ITALO-AUSTRIACA PER LA MISURAZIONE E DEMARCAZIONE DEL CONFINE DI STATO

Koordinatenverzeichnis der Polygonpunkte
 Elenco delle coordinate dei punti poligonali

Abschnitt/Settore: C

Unterabschnitt/Sezione: P

Seite/Pagina: 7

BEZEICH- NUNG SIGLA	TYPE TIPO	KOORDINATEN IM GRENZKOORDINATENSYSTEM COORDINATE NEL SISTEMA COMUNE		ANMERKUNGEN NOTE
		Y	X	
		3	4	
1	2	3	4	5
230/1	F	608 770,40	5 159 462,88	
231/1	M	608 852,44	5 159 423,75	
231/2	F	608 904,81	5 159 403,92	
232/1	M	608 987,98	5 159 389,29	
236/1	M	609 248,91	5 159 341,70	
237/1	M	609 413,76	5 159 266,10	
238/1	M	609 514,22	5 159 242,66	
239/1	M	609 609,90	5 159 285,23	
240/1	M	609 703,00	5 159 313,88	
240/2	M	609 776,07	5 159 303,29	
241/1	M	609 811,76	5 159 321,37	
241/2	M	609 870,59	5 159 337,10	
242/1	M	609 923,94	5 159 366,78	
242/2	M	609 968,95	5 159 375,65	
242/3	M	610 011,79	5 159 371,35	
243/1	M	610 084,25	5 159 402,55	
243/2	F	610 137,44	5 159 422,14	
247/1	M	610 455,52	5 159 385,57	
248/1	M	610 471,76	5 159 296,37	
249/1	M	610 505,49	5 159 286,17	
255/1	M	611 232,82	5 159 269,71	

ÖSTERREICHISCH-ITALIENISCHE KOMMISSION FÜR DIE VERMESSUNG UND VERMARKUNG DER STAATSGRENZE
 COMMISSIONE ITALO-AUSTRIACA PER LA MISURAZIONE E DEMARCAZIONE DEL CONFINE DI STATO

Koordinatenverzeichnis der Polygonpunkte
 Elenco delle coordinate dei punti poligonali

Abschnitt/Settore: C

Unterabschnitt/Sezione: p

Seite/Pagina: 8

BEZEICH- NUNG SIGLA	TYPE TIPO	KOORDINATEN IM GRENZKOORDINATENSYSTEM COORDINATE NEL SISTEMA COMUNE		ANMERKUNGEN NOTE
		Y	X	
		3	4	
1	2	3	4	5
255/2	M	611 262,08	5 159 294,25	
260/1	M	611 551,89	5 159 491,49	
261/1	M	611 582,10	5 159 462,30	
263/1	M	611 766,89	5 159 456,10	
271/1	M	612 594,37	5 159 345,03	
272/1	M	612 626,60	5 159 327,96	
272/2	M	612 727,37	5 159 288,88	
272/3	F	612 848,97	5 159 308,90	
273/1	M	612 905,66	5 159 291,42	
273/2	M	613 010,89	5 159 295,07	
274/1	M	613 089,18	5 159 287,45	
276/1	M	613 212,65	5 159 348,46	
277/1	M	613 252,83	5 159 436,33	
278/1	M	613 329,37	5 159 580,96	
280/1	M	613 441,45	5 159 670,47	
280/2	M	613 510,85	5 159 663,20	
282/1	F	613 635,63	5 159 710,85	
286/1	M	613 940,35	5 159 777,51	
287/1	M	614 004,14	5 159 807,88	
287/2	M	614 052,10	5 159 817,48	
288/1	M	614 094,13	5 159 837,08	

ÖSTERREICHISCH-ITALIENISCHE KOMMISSION FÜR DIE VERMESSUNG UND VERMARKUNG DER STAATSGRENZE
 COMMISSIONE ITALO-AUSTRIACA PER LA MISURAZIONE E DEMARCAZIONE DEL CONFINE DI STATO

Koordinatenverzeichnis der Polygonpunkte
 Elenco delle coordinate dei punti poligonali

Abschnitt/Settore: c

Unterabschnitt/Sezione: p

Seite/Pagina: 9

BEZEICH- NUNG SIGLA	TYPE TIPO	KOORDINATEN IM GRENZKOORDINATENSYSTEM COORDINATE NEL SISTEMA COMUNE		ANMERKUNGEN NOTE
		y	x	
		3	4	
1	2	3	4	5
288/2	M	614 216,01	5 159 870,22	
288/3	M	614 353,73	5 159 934,78	
289/1	M	614 466,14	5 159 997,28	
292/1	M	615 114,44	5 160 279,69	
292/2	M	615 207,50	5 160 287,41	
293/1	M	615 357,27	5 160 281,65	
298/1	M	615 570,18	5 159 950,10	
305/1	M	615 600,03	5 159 422,99	
306/1	M	615 516,97	5 159 211,35	
312/1	M	615 950,35	5 159 136,67	
316/1	M	616 234,33	5 158 434,85	
316/2	M	616 244,90	5 158 414,31	
320/1	M	616 626,69	5 158 209,13	
323/1	-	616 780,65	5 158 262,54	
324/1	M	616 849,64	5 158 287,12	
326/1	M	617 490,29	5 158 485,94	
329/1	M	617 789,19	5 158 521,22	
329/2	M	617 813,55	5 158 544,60	
329/3	M	617 841,49	5 158 561,88	
329/4	M	617 867,92	5 158 589,66	
331/1	M	617 952,52	5 158 700,58	
335/1	M	618 056,44	5 158 761,59	

ÖSTERREICHISCH-ITALIENISCHE KOMMISSION FÜR DIE VERMESSUNG UND VERMARKUNG DER STAATSGRENZE
 COMMISSIONE ITALO-AUSTRIACA PER LA MISURAZIONE E DEMARCAZIONE DEL CONFINE DI STATO

Koordinatenverzeichnis der Polygonpunkte
 Elenco delle coordinate dei punti poligonali

Abschnitt/Settore: C

Unterabschnitt/Sezione: P

Seite/Pagina: 10

BEZEICH- NUNG SIGLA	TYPE TIPO	KOORDINATEN IM GRENZKOORDINATENSYSTEM COORDINATE NEL SISTEMA COMUNE		ANMERKUNGEN NOTE
		Y	X	
1	2	3	4	5
336/1	M	618 111,29	5 158 835,52	
337/1	M	618 201,93	5 158 900,72	
340/1	M	618 437,63	5 158 974,15	
341/1	M	618 553,01	5 158 961,44	
342/1	M	618 617,61	5 158 915,34	
344/1	M	618 666,62	5 158 963,38	
345/1	M	618 713,86	5 158 961,06	
346/1	M	618 823,75	5 158 913,15	
347/1	M	619 021,44	5 158 802,16	
348/1	M	619 519,93	5 158 720,84	
349/1	M	619 575,21	5 158 752,84	
349/2	M	619 659,52	5 158 782,40	
350/1	M	619 699,90	5 158 781,96	
351/1	M	619 736,42	5 158 796,20	
351/2	M	619 777,69	5 158 808,48	
352/1	M	619 869,95	5 158 787,37	
352/2	M	619 906,22	5 158 774,49	
353/1	M	619 958,06	5 158 754,49	
353/2	M	619 992,73	5 158 727,64	
354/1	M	620 001,53	5 158 644,27	
354/2	M	620 003,97	5 158 588,16	

ÖSTERREICHISCH-ITALIENISCHE KOMMISSION FÜR DIE VERMESSUNG UND VERMARKUNG DER STAATSGRENZE
 COMMISSIONE ITALO-AUSTRIACA PER LA MISURAZIONE E DEMARCAZIONE DEL CONFINE DI STATO

Koordinatenverzeichnis der Polygonpunkte
 Elenco delle coordinate dei punti poligonali

Abschnitt/Settore: C

Unterabschnitt/Sezione: p

Seite/Pagina: 11

BEZEICH- NUNG SIGLA	TYPE TIPO	KOORDINATEN IM GRENZKOORDINATENSYSTEM COORDINATE NEL SISTEMA COMUNE		ANMERKUNGEN NOTE
		y	x	
1	2	3	4	5
355/1	M	620 020,20	5 158 532,85	
355/2	M	620 044,05	5 158 453,91	
357/1	M	620 128,36	5 158 400,51	
357/2	M	620 167,35	5 158 388,36	
359/1	M	620 259,50	5 158 348,77	
360/1	M	620 332,77	5 158 264,16	
369/1	M	620 769,36	5 157 356,26	
370/1	M	620 923,72	5 157 298,57	
370/2	M	621 024,45	5 157 292,84	
370/4	M	620 982,32	5 157 297,16	
371/1	M	621 106,64	5 157 312,12	
373/1	M	621 176,23	5 157 358,26	
373/2	M	621 244,03	5 157 403,58	
376/1	M	621 538,09	5 157 555,30	
376/2	M	621 546,60	5 157 599,86	
378/1	M	621 591,90	5 157 765,94	
383/1	M	621 867,38	5 158 036,65	
384/1	M	621 917,36	5 158 051,40	
384/2	M	621 985,69	5 158 080,73	
384/3	M	622 075,77	5 158 097,28	
384/4	M	622 110,00	5 158 115,08	

ÖSTERREICHISCH-ITALIENISCHE KOMMISSION FÜR DIE VERMESSUNG UND VERMARKUNG DER STAATSGRENZE
 COMMISSIONE ITALO-AUSTRIACA PER LA MISURAZIONE E DEMARCAZIONE DEL CONFINE DI STATO

Koordinatenverzeichnis der Polygonpunkte
 Elenco delle coordinate dei punti poligonali

Abschnitt/Settore: C

Unterabschnitt/Sezione: p

Seite/Pagina: 12

BEZEICH- NUNG SIGLA	TYPE TIPO	KOORDINATEN IM GRENZKOORDINATENSYSTEM COORDINATE NEL SISTEMA COMUNE		ANMERKUNGEN NOTE
		Y	X	
		3	4	
1	2	3	4	5
385/1	M	622 174,22	5 158 173,30	
390/1	M	622 577,52	5 158 215,01	
396/1	M	622 969,95	5 157 888,78	
398/1	M	623 031,48	- 5 157 892,04	
401/1	M	623 402,13	5 157 940,16	
404/1	M	623 612,54	5 157 977,32	
405/1	M	623 675,16	5 157 936,52	
407/1	M	623 744,79	5 157 874,28	
409/1	M	623 873,07	5 157 839,56	
411/1	M	623 959,86	5 157 863,61	
412/1	M	624 021,55	5 157 834,80	
417/1	M	624 196,83	5 157 847,60	
418/1	M	624 240,98	5 157 861,35	
421/1	M	624 334,64	5 157 852,68	
423/1	M	624 394,53	5 157 845,86	
426/1	M	624 474,68	5 157 825,28	
427/1	M	624 518,72	5 157 828,67	
428/1	M	624 623,62	5 157 795,05	
429/1	M	624 663,15	5 157 791,75	
429/2	M	624 704,92	5 157 781,50	
430/1	M	624 739,19	5 157 770,59	

ÖSTERREICHISCH-ITALIENISCHE KOMMISSION FÜR DIE VERMESSUNG UND VERMARKUNG DER STAATSGRENZE
 COMMISSIONE ITALO-AUSTRIACA PER LA MISURAZIONE E DEMARCAZIONE DEL CONFINE DI STATO

Koordinatenverzeichnis der Polygonpunkte
 Elenco delle coordinate dei punti poligonali

Abschnitt/Settore: C

Unterabschnitt/Sezione: P

Seite/Pagina: 13

BEZEICH- NUNG SIGLA	TYPE TIPO	KOORDINATEN IM GRENZKOORDINATENSYSTEM COORDINATE NEL SISTEMA COMUNE		ANMERKUNGEN NOTE
		y	x	
		3	4	
1	2	3	4	5
431/1	M	624 808,43	5 157 762,16	
431/2	M	624 852,15	5 157 754,42	
432/1	M	624 905,11	5 157 746,66	
433/1	M	624 953,40	5 157 736,72	
435/1	M	625 017,09	5 157 648,96	
435/2	M	625 056,49	5 157 601,39	
436/1	M	625 100,27	5 157 531,47	
437/1	M	625 171,38	5 157 504,61	
438/1	M	625 227,23	5 157 439,79	
438/2	M	625 280,19	5 157 414,20	
438/3	M	625 311,33	5 157 378,32	
438/4	M	625 365,38	5 157 339,59	
438/5	M	625 419,85	5 157 309,71	
438/6	M	625 470,98	5 157 259,03	
438/7	M	625 287,77	5 157 356,87	
440/1	M	625 633,99	5 157 209,12	
440/2	M	625 660,61	5 157 204,25	
440/3	M	625 688,45	5 157 175,11	
441/1	M	625 716,85	5 157 138,52	
441/2	M	625 766,54	5 157 110,02	
442/1	M	625 843,91	5 157 146,44	

75

12

ÖSTERREICHISCH-ITALIENISCHE KOMMISSION FÜR DIE VERMESSUNG UND VERMARKUNG DER STAATSGRENZE
 COMMISSIONE ITALO-AUSTRIACA PER LA MISURAZIONE E DEMARCAZIONE DEL CONFINE DI STATO

Koordinatenverzeichnis der Polygonpunkte
 Elenco delle coordinate dei punti poligonali

Abschnitt/Settore: C

Unterabschnitt/Sezione: p

Seite/Pagina: 14

BEZEICH- NUNG SIGLA	TYPE TIPO	KOORDINATEN IM GRENZKOORDINATENSYSTEM COORDINATE NEL SISTEMA COMUNE		ANMERKUNGEN NOTE
		Y	X	
		3	4	
1	2	3	4	5
442/2	M	625 816,94	5 157 111,10	
442/3	M	625 820,80	5 157 078,95	
443/1	M	625 869,57	5 157 059,51	
444/1	M	625 937,19	5 157 009,28	
445/1	M	626 051,06	5 156 928,37	
447/1	M	626 112,90	5 156 828,84	
449/1	M	626 249,92	5 156 814,54	
452/1	M	626 300,87	5 156 865,91	
456/1	M	626 536,30	5 156 803,55	
456/2	M	626 543,72	5 156 759,21	
457/1	M	626 640,16	5 156 731,84	
458/1	M	626 776,09	5 156 688,39	
458/2	M	626 906,72	5 156 621,95	
460/1	F	627 040,66	5 156 569,60	
460/2	M	627 059,87	5 156 542,30	
462/1	M	627 235,82	5 156 497,74	
463/1	M	627 322,30	5 156 407,06	
463/2	M	627 329,90	5 156 365,27	
463/3	M	627 358,30	5 156 283,75	
464/1	M	627 428,77	5 156 253,66	
467/1	M	627 626,90	5 156 190,23	

ÖSTERREICHISCH-ITALIENISCHE KOMMISSION FÜR DIE VERMESSUNG UND VERMARKUNG DER STAATSGRENZE
 COMMISSIONE ITALO-AUSTRIACA PER LA MISURAZIONE E DEMARCAZIONE DEL CONFINE DI STATO

Koordinatenverzeichnis der Polygonpunkte
 Elenco delle coordinate dei punti poligonali

Abschnitt/Settore: C

Unterabschnitt/Sezione: P

Seite/Pagina: 15

BEZEICH- NUNG SIGLA	TYPE TIPO	KOORDINATEN IM GRENZKOORDINATENSYSTEM COORDINATE NEL SISTEMA COMUNE		ANMERKUNGEN NOTE	
		y	x		
1	2	3	4	5	
470/1	M	627 930,43	5 156 190,72		
471/1	M	627 991,28	5 156 173,23		
471/2	M	628 024,65	5 156 153,42		
472/1	M	628 058,51	5 156 149,63		
472/2	M	628 088,22	5 156 105,65		
473/1	M	628 144,20	5 156 055,40		
475/1	M	628 193,58	5 155 995,77		
475/2	M	628 272,91	5 155 980,62		
476/1	M	628 319,00	5 155 938,23		
477/1	M	628 370,80	5 155 876,38		
478/1	M	628 421,03	5 155 841,13		
481/1	M	628 460,67	5 155 791,35		
481/2	M	628 501,20	5 155 810,38		
485/1	M	628 805,09	5 155 777,39		
487/1	M	628 932,72	5 155 736,78		
489/1	M	629 131,12	5 155 644,50		
490/1	M	629 264,68	5 155 658,52		
494/1	M	629 594,47	5 155 659,60		
501/1	M	630 076,22	5 155 734,02		
502/1	M	630 145,27	5 155 789,36		
504/1	M	630 330,48	5 155 843,27		

Settore: C
Abschnitt: C

Sezione: P
Unterabschnitt: P


Elenco delle coordinate dei punti poligonali
Koordinatenverzeichnis der Polygonpunkte

Il presente documento di confine consta di 16 pagine.
È stato approvato dalla Commissione italo-austriaca per la misurazione e
demarcazione del confine di Stato il 27. Marzo 1984
a Verona.

Das vorliegende Grenzdokument besteht aus 16 Seiten;
es wurde von der österreichisch-italienischen Kommission für die Vermes-
sung und Vermarkung der Staatsgrenze am 27. März 1984
in Verona genehmigt.

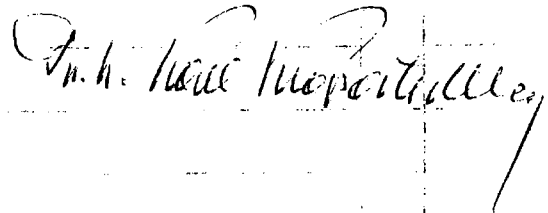
Il Capo della
Delegazione italiana

Der Leiter der
italienischen Delegation



Il Capo della
Delegazione austriaca

Der Leiter der
österreichischen Delegation



ALLEGATO 4

COMMISSIONE ITALO-AUSTRIACA PER LA MISURAZIONE
E DEMARCAZIONE DEL CONFINE DI STATONOTE ESPLICATIVE
della "Carta del confine"

La carta del confine è ordinata per sezioni; i singoli fogli si susseguono secondo l'andamento generale da Ovest verso Est. Essa contiene la rappresentazione topografica dei termini, dei punti di confine, dei punti poligonali e dei punti trigonometrici, nonché l'andamento della linea di confine, alla scala 1:2.000 o 1:10.000.

Sono, inoltre, rappresentati particolari importanti (strade, ponti, costruzioni, ecc.), situati nella fascia di 100 metri da ciascun lato del confine; essi sono stati, in alcuni casi, ingranditi nel dettaglio.

La rappresentazione della linea di confine nei tratti in cui questa non corre in linea retta è ricavata dal rilievo catastale del 1920-24.

Nelle zone in cui tale rilievo non è stato eseguito, si sono utilizzati i dati della restituzione aerofotogrammetrica degli anni 1972-1981.

In alcuni casi, in cui la linea di displuviale o di cresta costituente il confine non si è potuta ricavare dalle fotografie aeree, la rappresentazione dell'andamento del confine è stata ricavata dalla carta del confine 1:25.000 del 1924.

ÖSTERREICHISCH-ITALIENISCHE KOMMISSION FÜR DIE
VERMESSUNG UND VERMARKUNG DER STAATSGRENZE

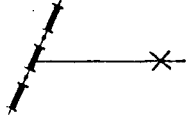



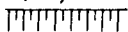
E r l ä u t e r u n g e n
zum
G r e n z p l a n

Der Grenzplan ist unterabschnittsweise angelegt; die einzelnen Blätter folgen in genereller Richtung von West nach Ost. Der Grenzplan enthält die lagemäßige Darstellung der Grenzzeichen und Grenzpunkte, der Polygon- und Triangulierungspunkte sowie des Verlaufes der Grenzlinie im Maßstab 1: 2000 oder 1: 10 000. Weiters sind in einem Streifen von je 100 m beiderseits der Grenzlinie wichtige Details (Straßen, Brücken, Bauwerke u. a.) eingezeichnet. In Einzelfällen sind wesentliche Details im Grenzbereich auch vergrößert dargestellt.

Die Darstellung der Grenzlinie beruht dort, wo sie nicht geradlinig verläuft, auf den Ergebnissen der Katasteraufnahme aus den Jahren 1920 bis 1924. Wo eine solche nicht durchgeführt wurde, sind die Ergebnisse der Luftbilddauswertung aus den Jahren 1972 bis 1981 herangezogen worden. In Einzelfällen, in denen die die Grenze bildende Wasserscheide- oder Kammlinie aus Luftbildern nicht ausgewertet werden konnte, mußte die Darstellung des Grenzverlaufes der Grenzkarte 1: 25 000 aus dem Jahre 1924 entnommen werden.

COMMISSIONE ITALO-AUSTRIACA PER LA MISURAZIONE E DEMARCAZIONE DEL CONFINE DI STATO

Segni convenzionali e scritture per la « Carta del confine »

mm		mm	
1.5	○ c-19 a	3.0	Termine di confine.
1.0	● a-36 b	2.5	Termine di confine materializzato indirettamente o supposto.
1.0	● 19.01	2.5	Punto di confine non materializzato.
2.5	△ 174	2.5	Punto trigonometrico.
2.5	○ 23/1	2.5	Punto di poligonale.
2.5 1.5	△ c-15 = 174	3.0-2.5	Termine di confine coincidente con punto trigonometrico.
2.5 1.0	⊙ 23.01	2.5	Punto di confine coincidente con punto poligonale.
0.4	—		Linea di confine ad andamento rettilineo.
0.2	—		Linea di confine ad andamento non rettilineo.
0.2	5 1 —		Linea di confine ricavata dalla carta di confine 1:25.000 del 1924.
0.4	—•—•—•—	1.0	Confine di Stato.
	Ö I	12.0	Iniziali degli Stati confinanti.
	KG KARTITSCH	6.0	Nomi dei Comuni confinanti.
	COMUNE DI SENÀLES		
0.2			Limite comunale.
	RESCHEMPASS	3.0	Toponimi di particolare importanza.
	PASSO DI RESIA		
	Weißkugel, Zollamt	3.0	Altre indicazioni e scritture.
	Palla Bianca, Dogana		
0.3 (2×2)	× 2755 m	2.0	Quote.
0.2 (2×2)	+ 5 192 400	2.0	Vertice del reticolato di riferimento.
0.3			Direzione del Nord.
0.2			Costruzioni: in muratura, in legno.
0.2			Ponte e direzione della corrente.
0.2			Scarpata.
0.2	—		Linea per il dettaglio.
0.2	—		Siepe, rete, staccionata, ecc.

ÖSTERREICHISCH-ITALIENISCHE KOMMISSION FÜR DIE VERMESSUNG UND VERMARKUNG DER STAATSGRENZE

Zeichenerklärung für den Grenzplan

mm		mm	
1.5	○ c-19 a	3.0	Grenzzelchen.
1.0	● a-36 b	2.5	Indirekt oder derzeit nicht vermarkter Grenzpunkt.
1.0	● 19.01	2.5	Unvermarkter Grenzpunkt.
2.5	△ 174	2.5	Triangulierungspunkt.
2.5	○ 23/1	2.5	Polygonpunkt.
2.5 1.5	△ c-15 = 174	3.0-2.5	Grenzzelchen, gleichzeitig Triangulierungspunkt.
2.5 1.0	◎ 23.01	2.5	Grenzpunkt, gleichzeitig Polygonpunkt.
0.4	—		Grenzlinie bei geradlinigem Verlauf.
0.2	—		Grenzlinie bei nicht geradlinigem Verlauf.
0.2	— 5.1		Grenzlinie aus der Grenzkarte 1:25.000 von 1924 entnommen.
0.4	— — —	1.0	Signatur für Staatsgrenze.
	Ö I	12.0	Initialen der angrenzenden Staaten.
	KG KARTITSCH	6.0	Namen der angrenzenden Gemeinden.
	COMUNE DI SENÀLES		
0.2	— — —		Grenze zwischen zwei Gemeinden.
	RESCHEMPASS	3.0	Ortsbezeichnung von besonderer Bedeutung.
	PASSO DI RESIA		
	Weißkugel, Zollamt	3.0	Sonstige Angaben und Bezeichnungen.
	Palla Bianca, Dogana		
0.3 (2×2)	× 2755 m	2.0	Höhenkote.
0.2 (2×2)	+ 5 192 400	2.0	Koordinatennetzmarke.
0.3	←		Nordrichtung.
0.2	□		Bauwerk gemauert, aus Holz.
0.2	—		Brücke, Stromstrich.
0.2	—		Böschung.
0.2	—		Linie für das Detail.
0.2	—		Zaun.

Commissione italo-austriaca per la misurazione e demarcazione
del confine di Stato

"Österreichisch-italienische Kommission für die Vermessung und
Vermarkung der Staatsgrenze"

CONFINE DI STATO ITALO-AUSTRIACO
ÖSTERREICHISCH-ITALIENISCHE STAATSGRENZE

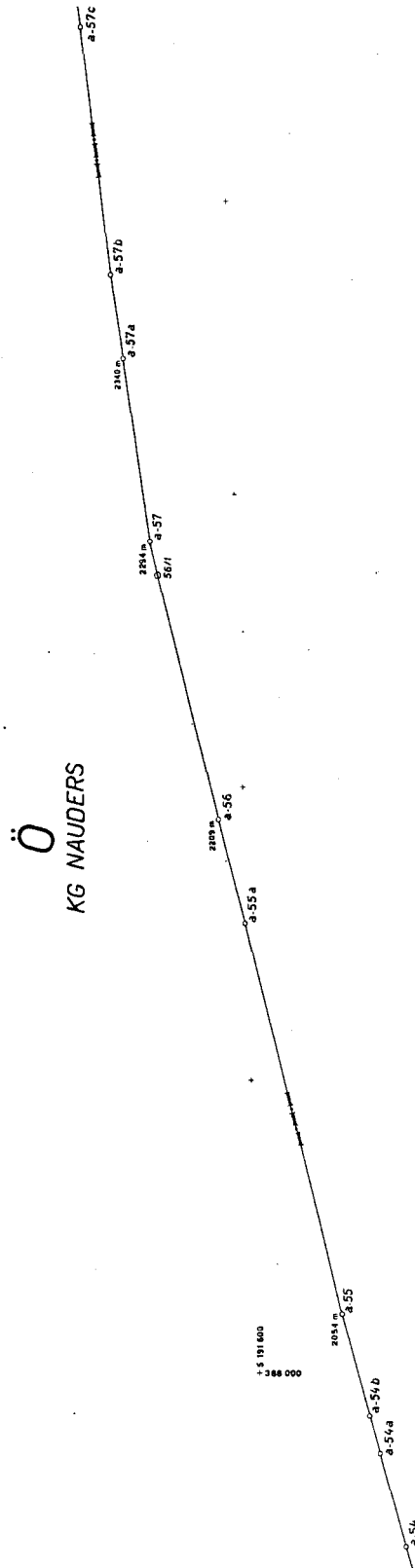
Settore: **A**
Abschnitt:

Sezione: **a**
Unterabschnitt:

Carta del confine
Grenzplan

XIV LEGISLATURA - DISEGNI DI LEGGE E RELAZIONI - DOCUMENTI

Modello C
Verdruck



± 191 000
± 200



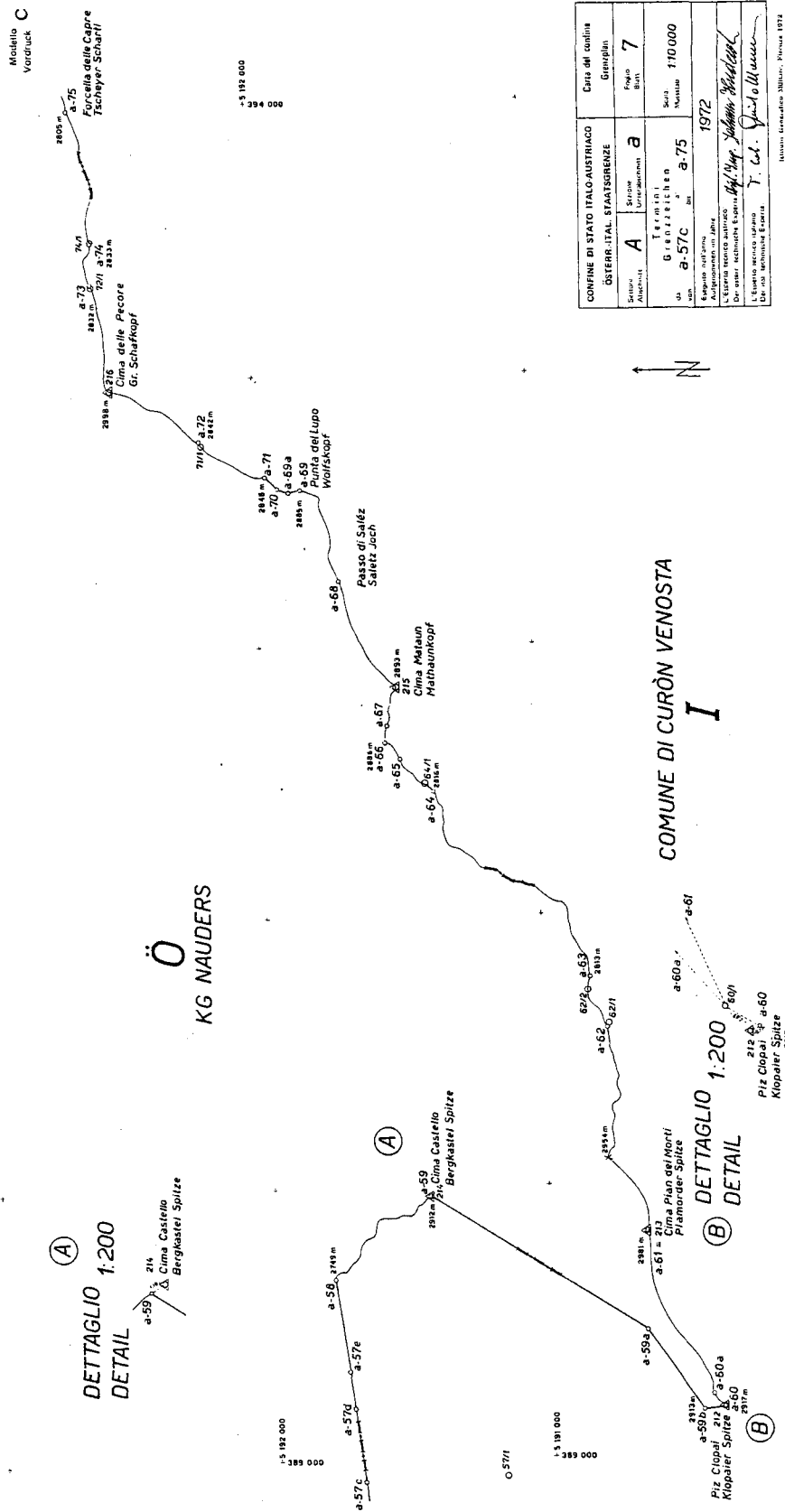
COMUNE DI CURÒN VENOSTA
I

± 191 000
± 200

CONFINE DI STATO ITALO-AUSTRIACO ÖSTERREICH-ITAL. STAATSGRENZE		Carta del confine Grenzfahrt	
Stato Austria	Stazione A	Stato Italia	Stazione 6
Y G A S T R I E H E R E N		S c a l a 1:2000	
LA	a-54	LA	a-57c
Eseguito nell'anno 1972			
Autore Dott. Ing. <i>Adolf Vay, Johannes Wehrli</i>			
L'Espresso stampa edicola Distrib. nelle zone Esprit D. Col. <i>Quinto 11/1972</i>			

Ufficio Geografico Militare, Firenze 1972

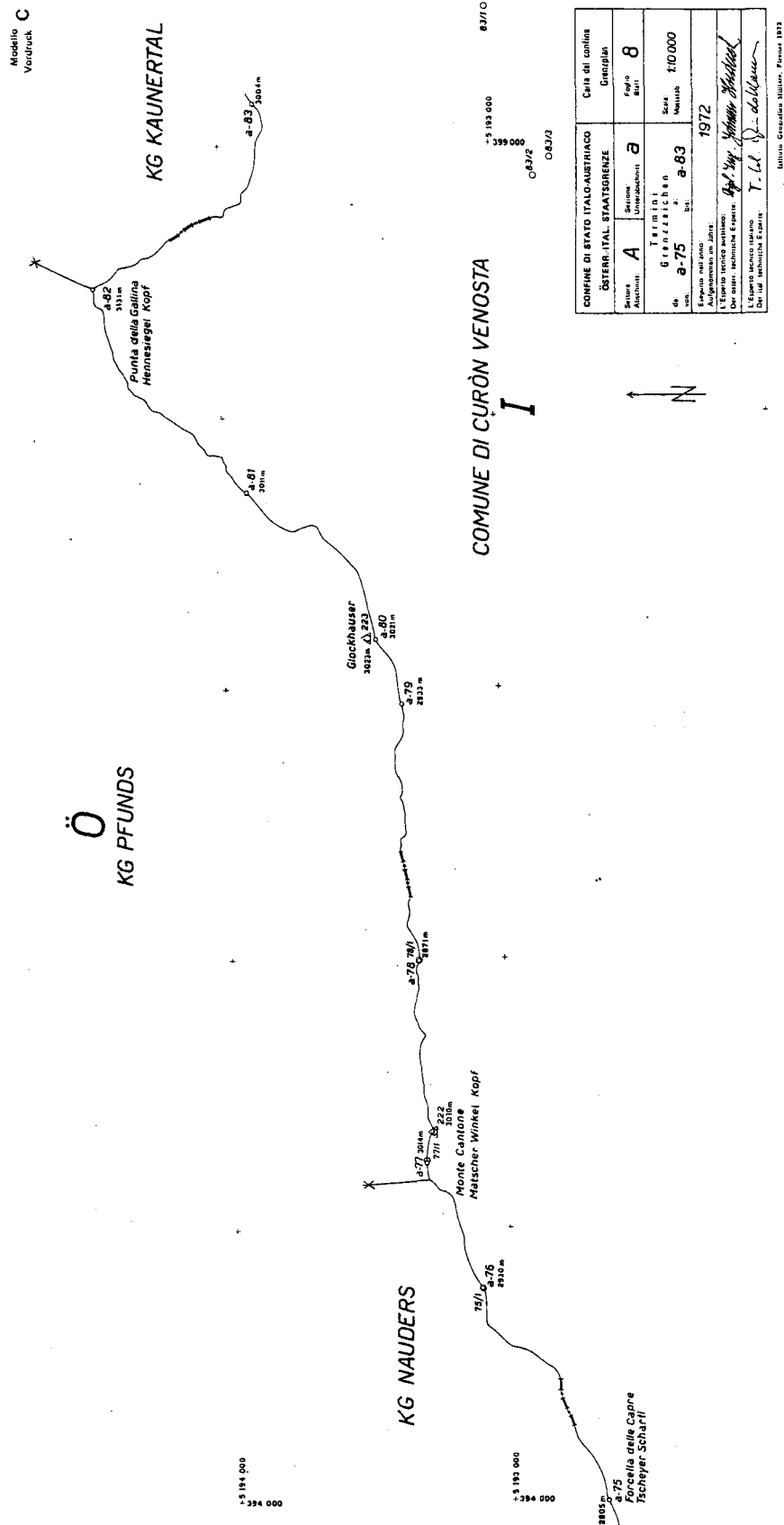
XIV LEGISLATURA - DISEGNI DI LEGGE E RELAZIONI - DOCUMENTI



CONFRNE DI STATO ITALO-AUSTRIACO		Cosa del cucina	
OSTERR-ITAL. STAATSGRENZE		Grenzülin	
Staat	A	Staat	7
Bezirk	Untertann	Bezirk	Bozen
Ort	GRENZLEICHEN	Ort	110000
Str.	a-57c	Str.	a-75
Stichtag		Stichtag	1972
Bemerkungen			
L. 28.10.1972 n. 300			
Dir. inst. techn. S. 100. 100. 100. 100.			
Dir. inst. techn. S. 100. 100. 100. 100.			
Dir. inst. techn. S. 100. 100. 100. 100.			

Staat: Österreich, Provinz: Südtirol

XIV LEGISLATURA - DISEGNI DI LEGGE E RELAZIONI - DOCUMENTI



COMUNE DI STATO ITALO-AUSTRIACO		Cala del capofila	
ÖSTER-ITAL. STAATSGRENZE		Dreitgipf	
Sezione	A	Sezione	B
Unterabteilung		Unterabteilung	
Blatt		Blatt	
T E R M I N I		S C A L A	
G I E P H A S I C H E N		M a s s a b	
Bl. n. 1	a-75	Bl. n. 2	a-83
Ergänzt mit Blatt		1972	
Aufgenommen im Jahre:			
Der österreichische Staat:			
Der italienische Staat:			
L'Espresso tecnico austriaco:			
L'Espresso tecnico italiano:			
Verf. d. Österreich. Karte:			
Verf. d. Italienisch. Karte:			

Milieu Geografisch. Februar 1973

Settore:
Abschnitt: A

Sezione:
Unterabschnitt: a


Carta del confine
Grenzplan

Il presente documento di confine consta di11..... fogli.
È stato approvato dalla Commissione italo-austriaca per la misurazione
e demarcazione del confine di Stato il10 nov. 1981.....
aBressanone.....

Das vorliegende Grenzdokument besteht aus11..... Blättern;
es wurde von der österreichisch-italienischen Kommission für die Ver-
messung und Vermarkung der Staatsgrenze am ..10. Nov. 1981....
inBrixen..... genehmigt.

Il Capo della
Delegazione austriaca

Der Leiter der
österreichischen Delegation



(Dipl. Ing. Karl Kropatschek)

Il Capo della
Delegazione italiana

Der Leiter der
italienischen Delegation



(Gen. B. Luigi Zanetti)

Commissione italo-austriaca per la misurazione e demarcazione
del confine di Stato

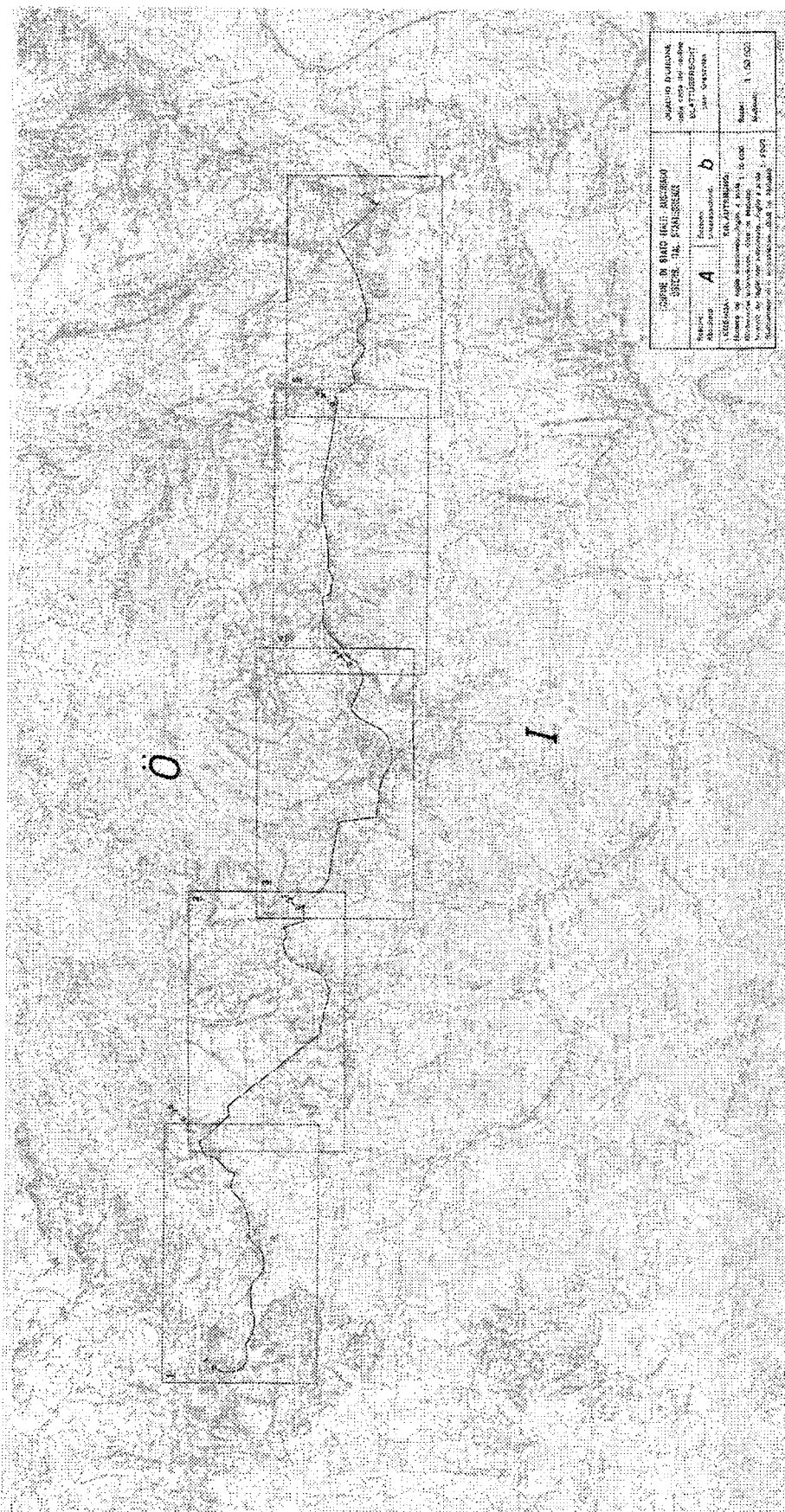
"Österreichisch-italienische Kommission für die Vermessung und
Vermarkung der Staatsgrenze"

CONFINE DI STATO ITALO-AUSTRIACO
ÖSTERREICHISCH-ITALIENISCHE STAATSGRENZE

Settore:
Abschnitt: **A**

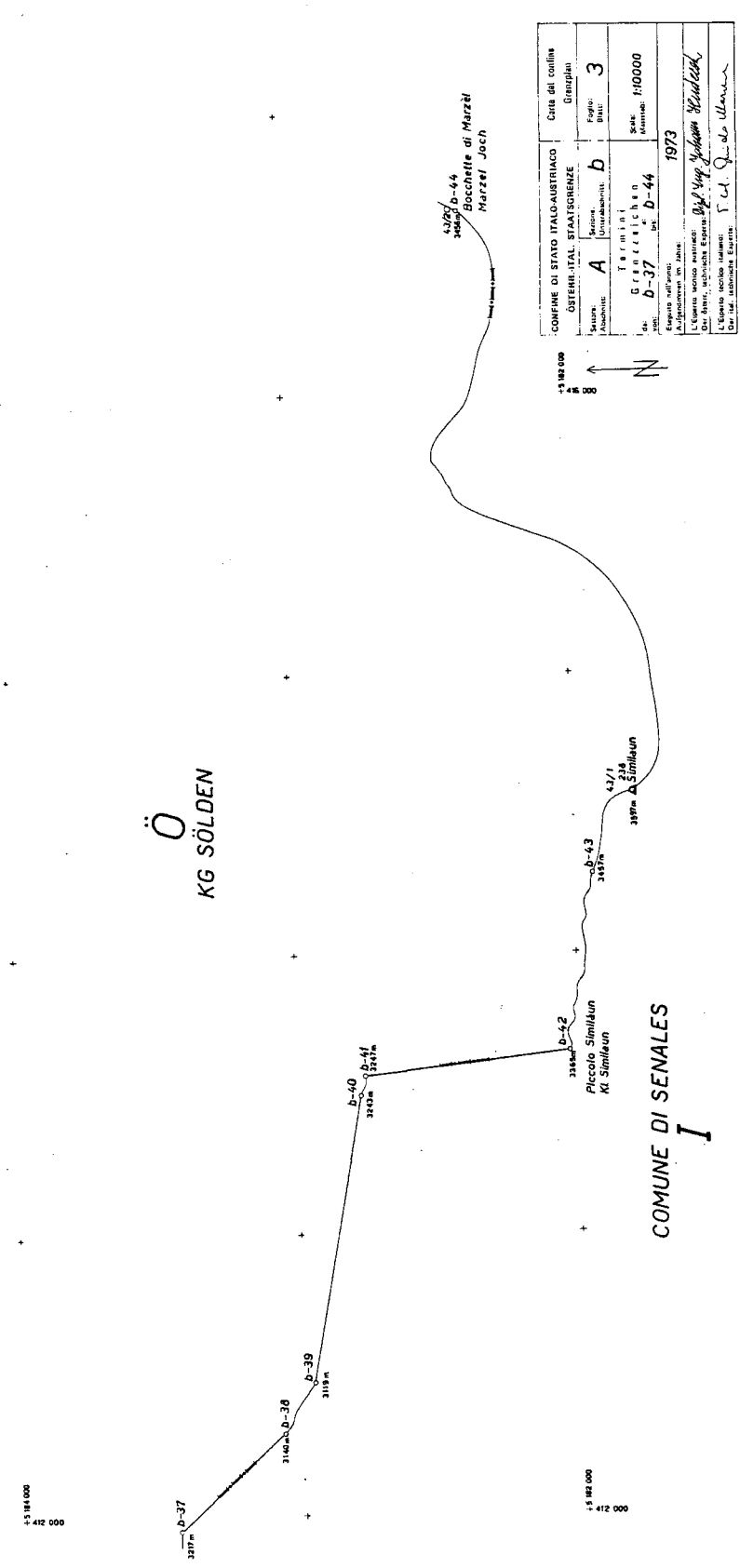
Sezione:
Unterabschnitt: **b**

Carta del confine
Grenzplan



XIV LEGISLATURA - DISEGNI DI LEGGE E RELAZIONI - DOCUMENTI

Modello
Vordruck C



Settore: A
Abschnitt: A

Sezione: b
Unterabschnitt: b


Carta del confine
Grenzplan

Il presente documento di confine consta di 5 fogli.
È stato approvato dalla Commissione italo-austriaca per la misurazione e
demarcazione del confine di Stato il 13 maggio 1982
a Trieste

Das vorliegende Grenzdokument besteht aus 5 Blättern;
es wurde von der österreichisch-italienischen Kommission für die Vermes-
sung und Vermarkung der Staatsgrenze am 13. Mai 1982
in Triest genehmigt.

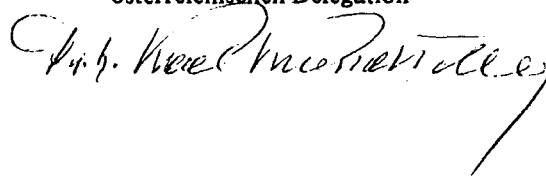
Il Capo della
Delegazione italiana

Der Leiter der
italienischen Delegation



Il Capo della
Delegazione austriaca

Der Leiter der
österreichischen Delegation



Commissione italo-austriaca per la misurazione e demarcazione
del confine di Stato

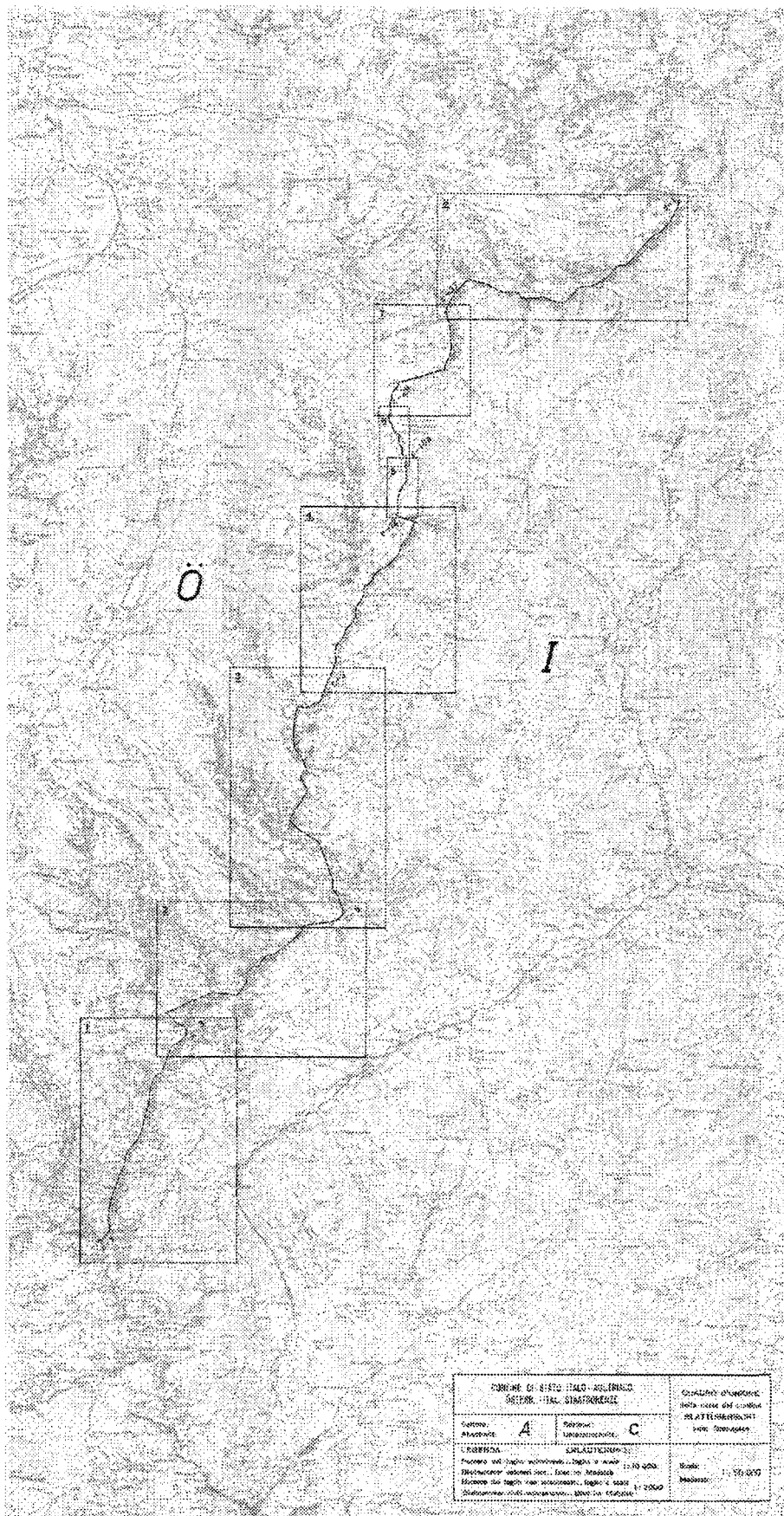
"Österreichisch-italienische Kommission für die Vermessung und
Vermarkung der Staatsgrenze"

CONFINE DI STATO ITALO-AUSTRIACO
ÖSTERREICHISCH-ITALIENISCHE STAATSGRENZE

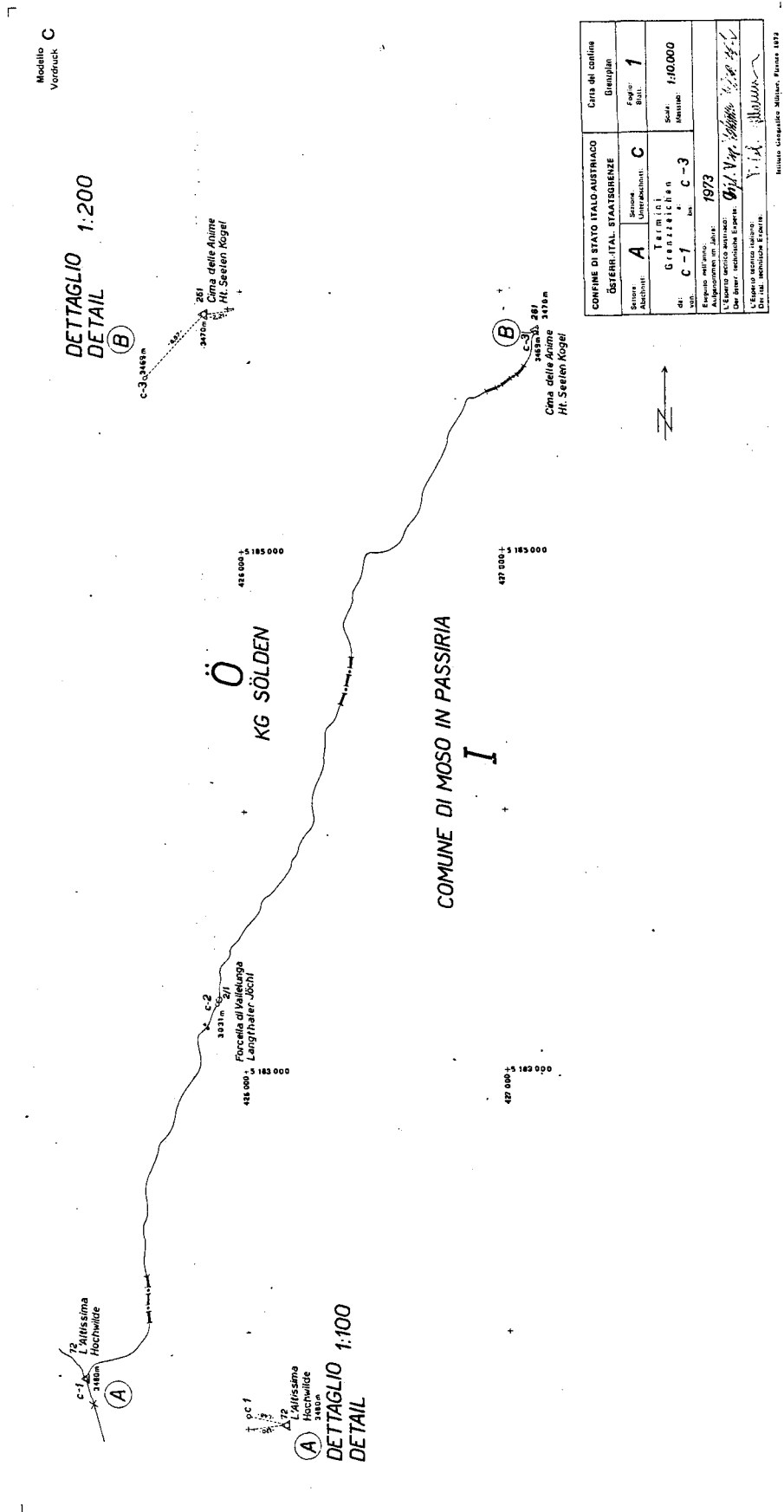
Settore:
Abschnitt: A

Sezione:
Unterabschnitt: C

Carta del confine
Grenzplan

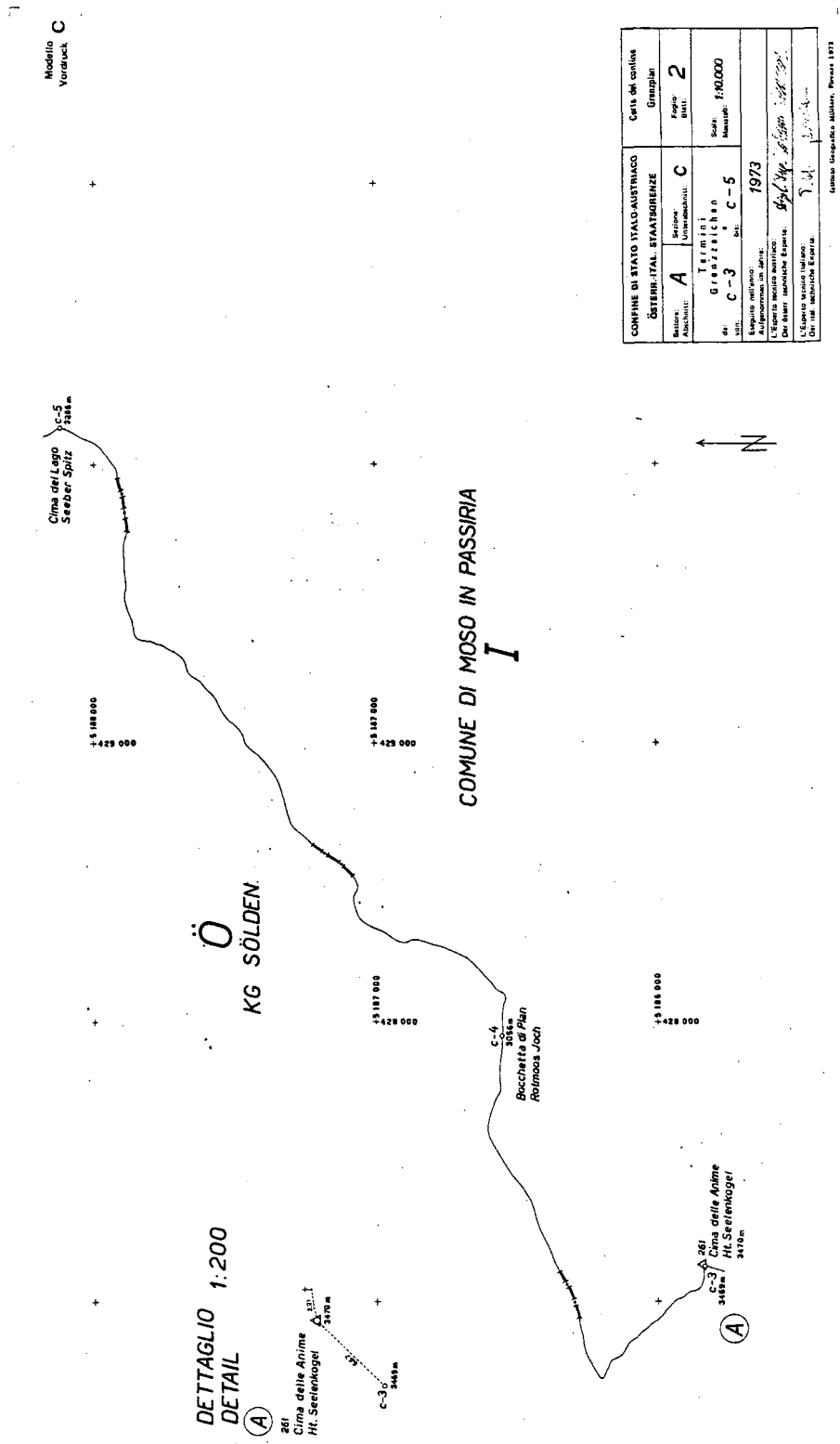


XIV LEGISLATURA - DISEGNI DI LEGGE E RELAZIONI - DOCUMENTI



CONFINI DI STATO ITALO-AUSTRIACO		Carta del confine	
ÖSTER-ITAL. STAATSGRENZEN		Brennpfad	
Settore Abchnitt	A	Sezione Unterabchnitt	C
Termini Grenzzellen		Scala Mappa	
dal	C-1	alla	C-3
Espresso nell'anno: 1973			
L'Espresso tecnico autorizzato dal Ministero dell'Interno Dott. V. J. ...			
Disegnato e stampato in Italia Ditta Grafica ...			

Ministero dell'Interno, Roma 1973



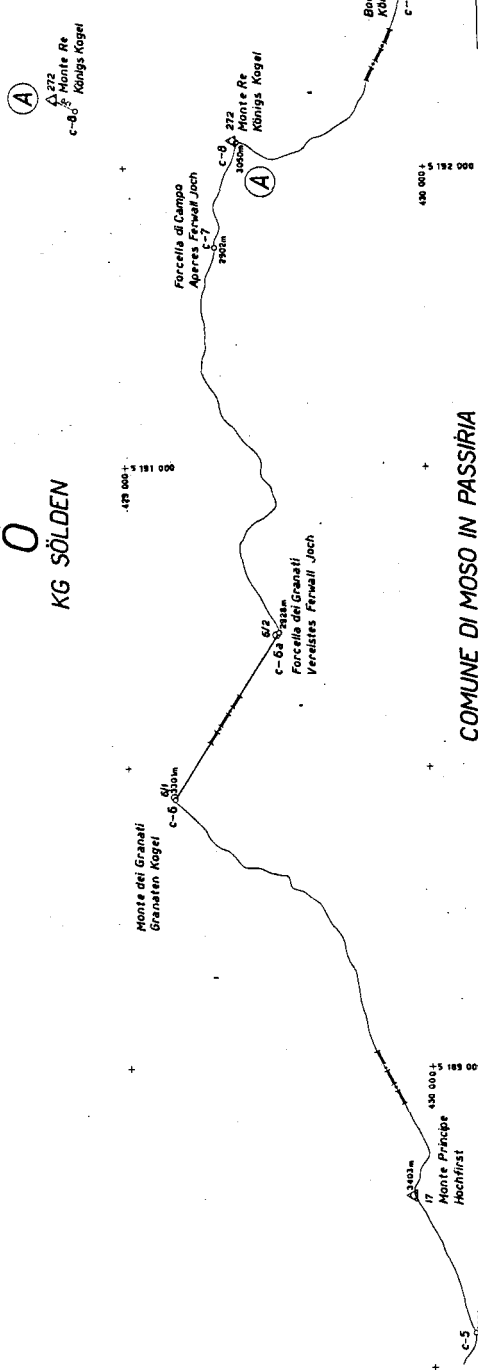
CONFINI DI STATO ITALO-AUSTRIACO		Certa del confine	
GEMEINSCHAFTLICHE STAATSGRENZEN		Grenzfahrt	
Region: A	Sezione: C	Numero: 2	
TERRITORIO		Scala: 1:50000	
di: C-3	C-5		
Eseguito nell'anno: 1973			
L'Espresso Spazio Italiano			
Dati viale: Technische Experten			

Modello
Vordruck C

DETTAGLIO 1:200
DETAIL

Ö
KG SÖLDEN

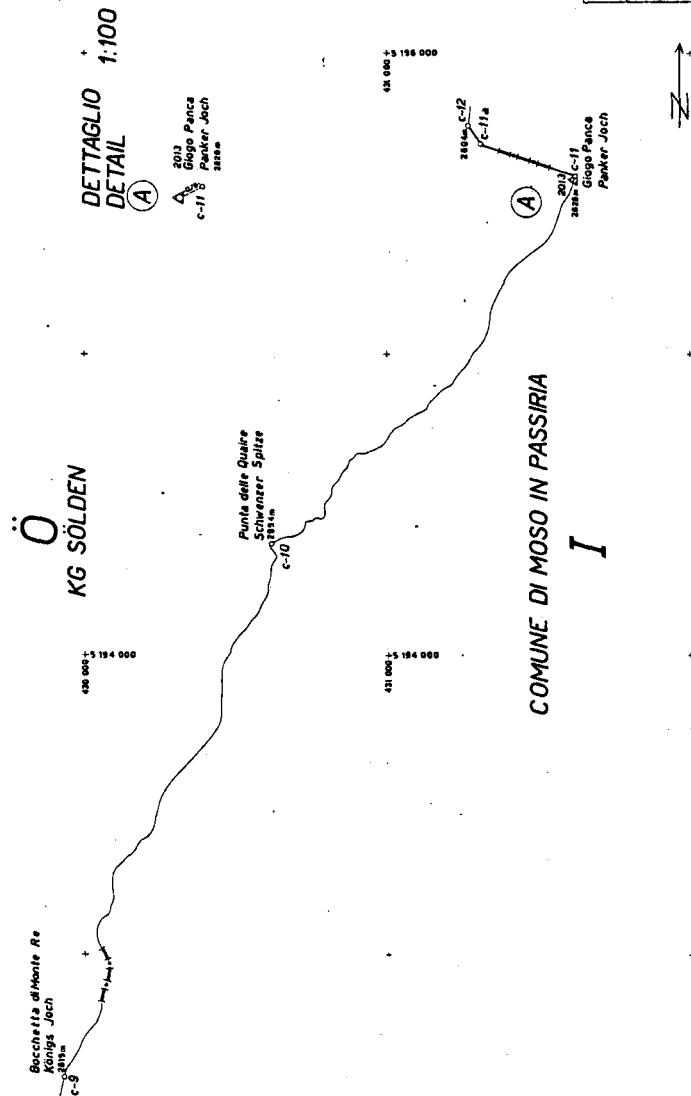
COMUNE DI MOSO IN PASSIRIA
I



CONFINI DI STATO ITALO-AUSTRIACO		Data del confine	
ÖSTERREICH-STAATSGRENZE		Giuglio	
Sezione A	Sezione C	Foglio: 3	
Terminii C-5 C-9		Scala: 1:10.000	
Anno: 1973			
Esempio dell'anno: 1973			
L'Ufficio tecnico del Registro Di Stato (Catastro) ha approvato il presente disegno il giorno 1973.			
Il presente disegno è stato redatto dal tecnico Dott. V. A. ...			

Stato Grafico Sillati, Roma 1973

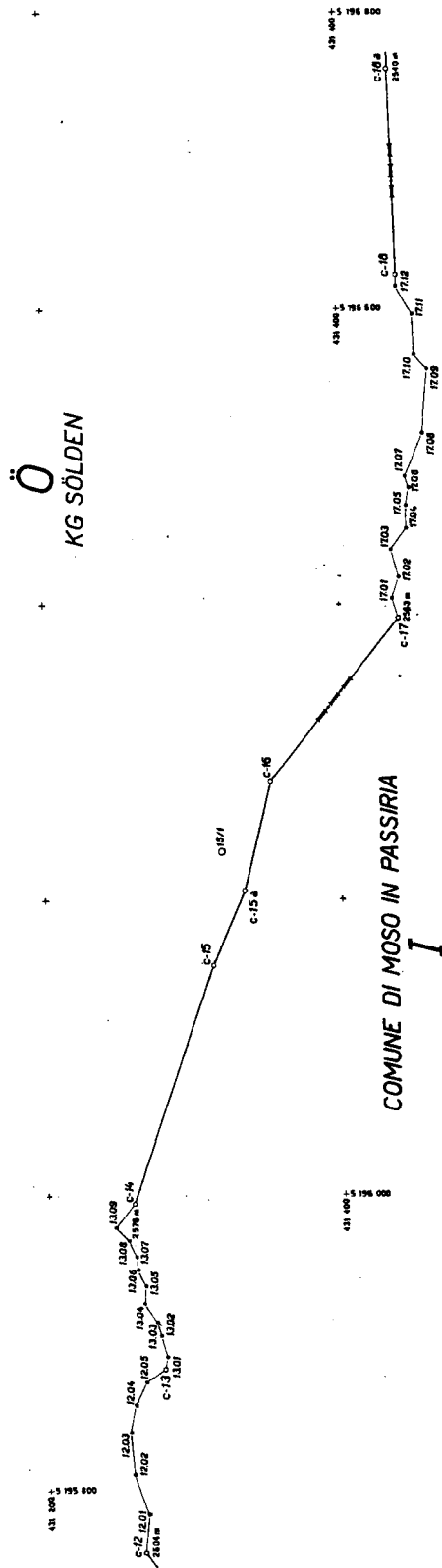
Modello C
Vordruck



COMPINE DI STATO ITALO-AUSTRIACO GRENZLINI		Cata del confine Grenzplan	
Stato Austria	Stato Italia	Foglio M. 111	4
Abbr.: A	Abbr.: C	Scala M. 1:100.000	
Trattato Grenzvertrag		Stato M. 111	
de: C-9	it: C-12	Stato M. 111	
Anno 1973		Stato M. 111	
Regione dell'arco alpino Provincia di Bolzano Comune di Moso in Passiria L'Espresso tecnico (datato): Der Leiter: Technische Dienste: T.A. Obermaier Der Hof. technische Dienste: T.A. Obermaier			

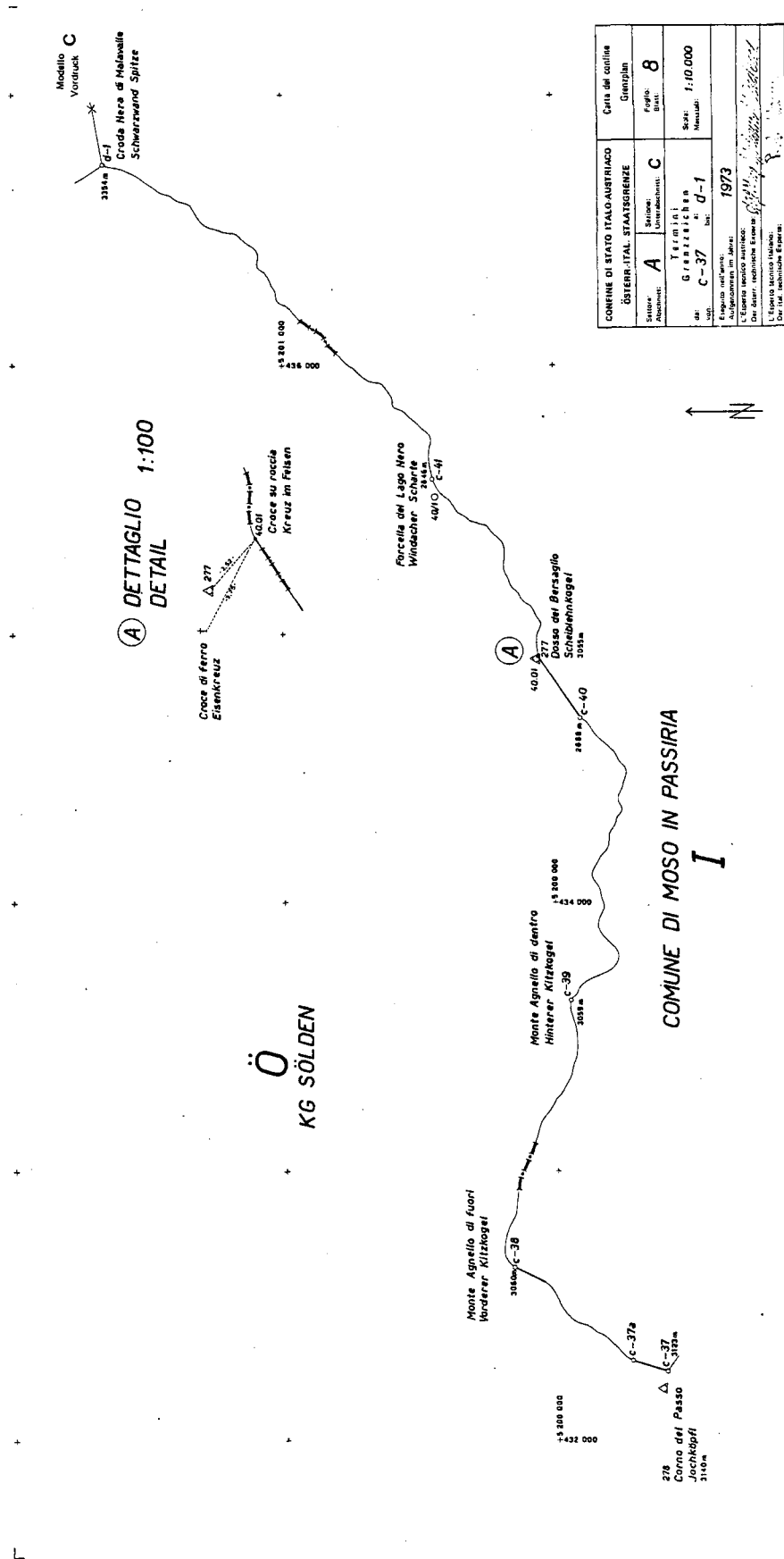
Aut. Geogr. Millen, Firenze 1972

Modello
Vordruck C



CONFINI DI STATO ITALO-AUSTRIACO		Data del confine	
ÖSTERREICH-ITAL STAATSGRENZEN		Geograph.	
Stato:	A	Foglio:	5
Abchnitt:	A	Blatt:	
Stabs:	Termini	Scal:	1:2000
Unterabchnitt:	C	Maßstab:	
Stabs:	G i e r i c c e s e n		
Unterabchnitt:	C-12		
Stabs:	C-18 a		
1973			
L'Espresso Misure Militari:			
Der Staat: Technische Ebene: <i>1973</i>			
L'Espresso Misure Militari:			
Der Staat: Technische Ebene:			

Istituto Geografico Militare, Firenze 1973



CONFINI DI STATO ITALO-AUSTRIACO		Carta del confine	
ÖSTER-ITAL. STAATSGRENZE		Grenzplan	
Stato: A	Stato: C	Foglio: B	
Abbr.: Termini	Abbr.: Termini	Scala: 1:10.000	
di: C-37	di: d-1	Modulo:	
Anno: 1973			
L'Espresso Tecnico Austriaco:			
Der Staat: Technische Ebene			
L'Espresso Tecnico Italiano:			
Der Staat: Technische Ebene			

Istituto Geografico Militare, Firenze 1973

Settore:
Abschnitt: A

Sezione:
Unterabschnitt: C

Carta del confine
Grenzplan

Il presente documento di confine consta di8..... fogli.
È stato approvato dalla Commissione italo-austriaca per la misurazione e
demarcazione del confine di Stato il 13 maggio 1982
a Trieste.....

Das vorliegende Grenzdokument besteht aus8..... Blättern;
es wurde von der österreichisch-italienischen Kommission für die Vermes-
sung und Vermarkung der Staatsgrenze am 13. Mai 1982
in Triest..... genehmigt.

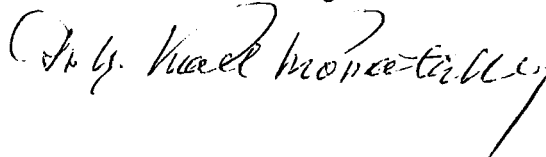
Il Capo della
Delegazione italiana

Der Leiter der
italienischen Delegation



Il Capo della
Delegazione austriaca

Der Leiter der
österreichischen Delegation



Commissione italo-austriaca per la misurazione e demarcazione
del confine di Stato

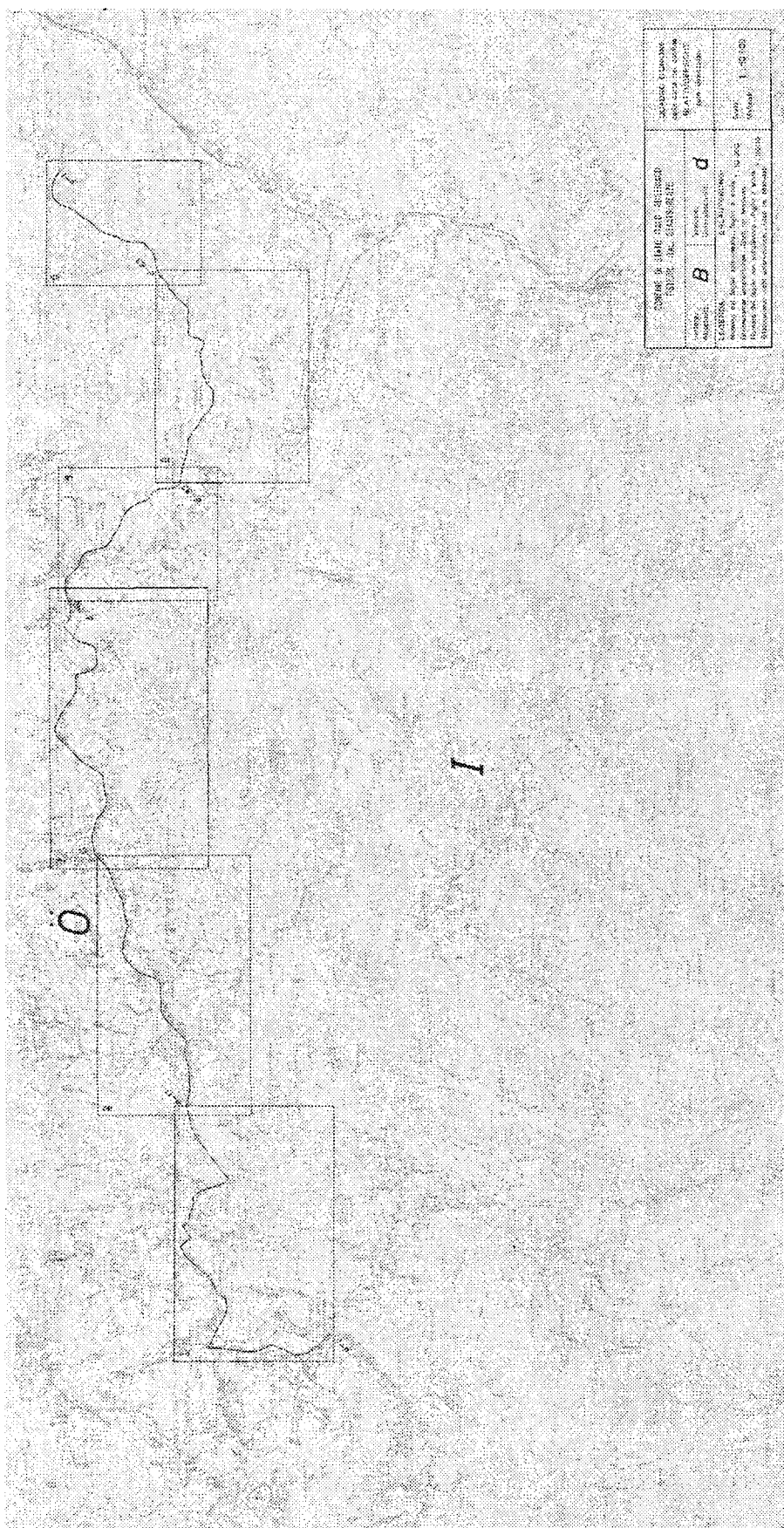
"Österreichisch-italienische Kommission für die Vermessung und
Vermarkung der Staatsgrenze"

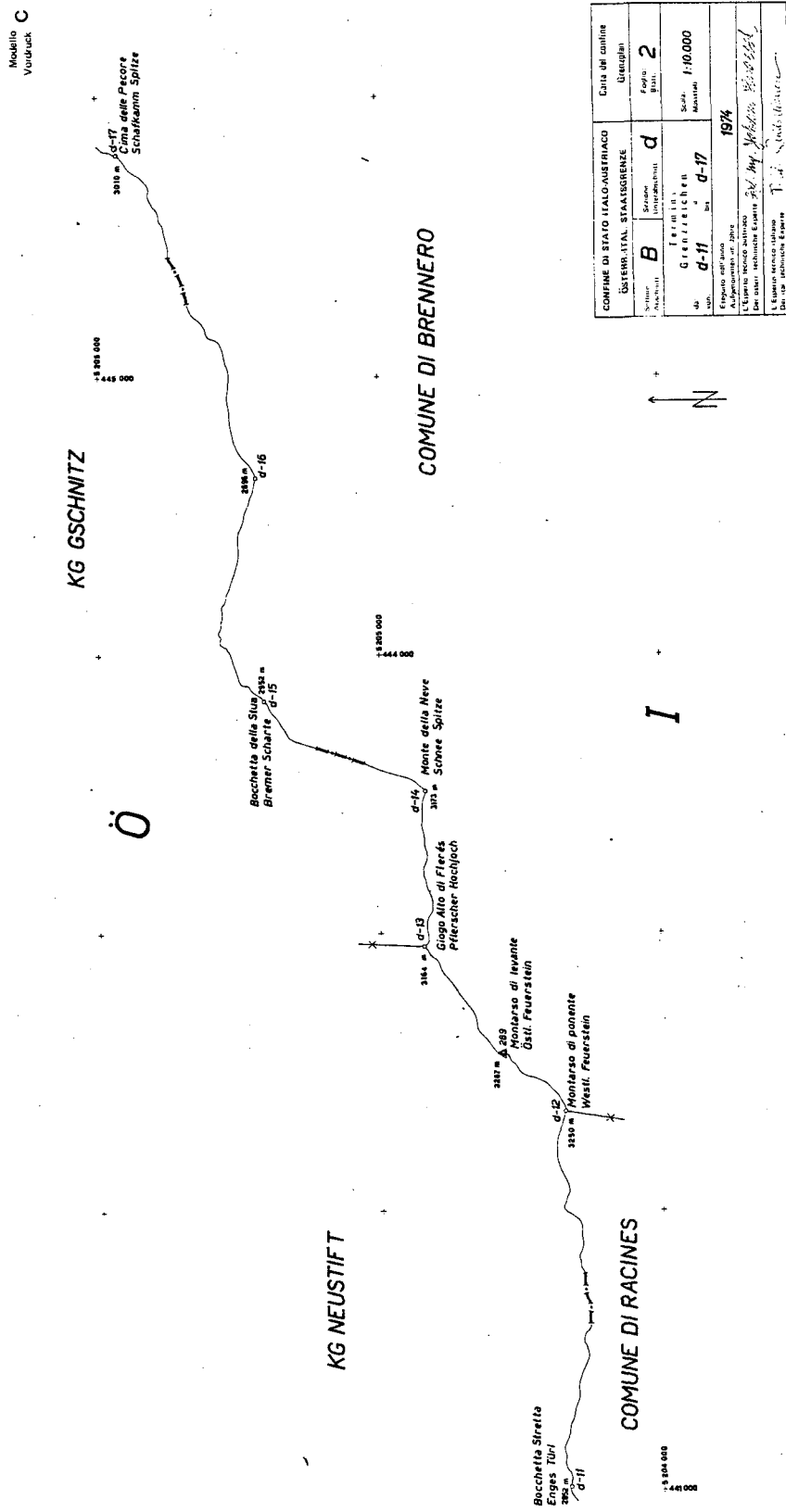
CONFINE DI STATO ITALO-AUSTRIACO
ÖSTERREICHISCH-ITALIENISCHE STAATSGRENZE

Settore:
Abschnitt: **B**

Sezione:
Unterabschnitt: **d**

Carta del confine
Grenzplan

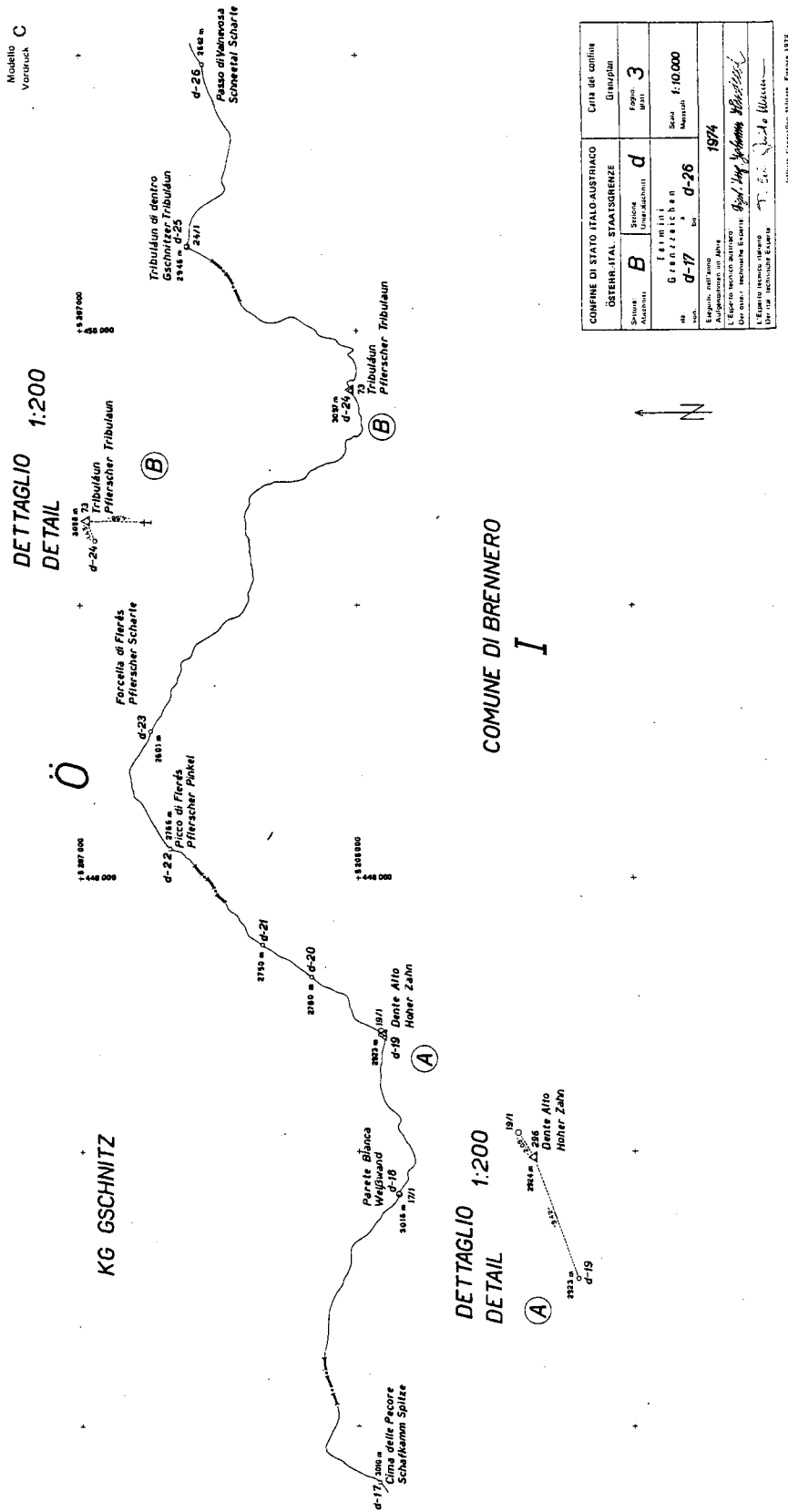




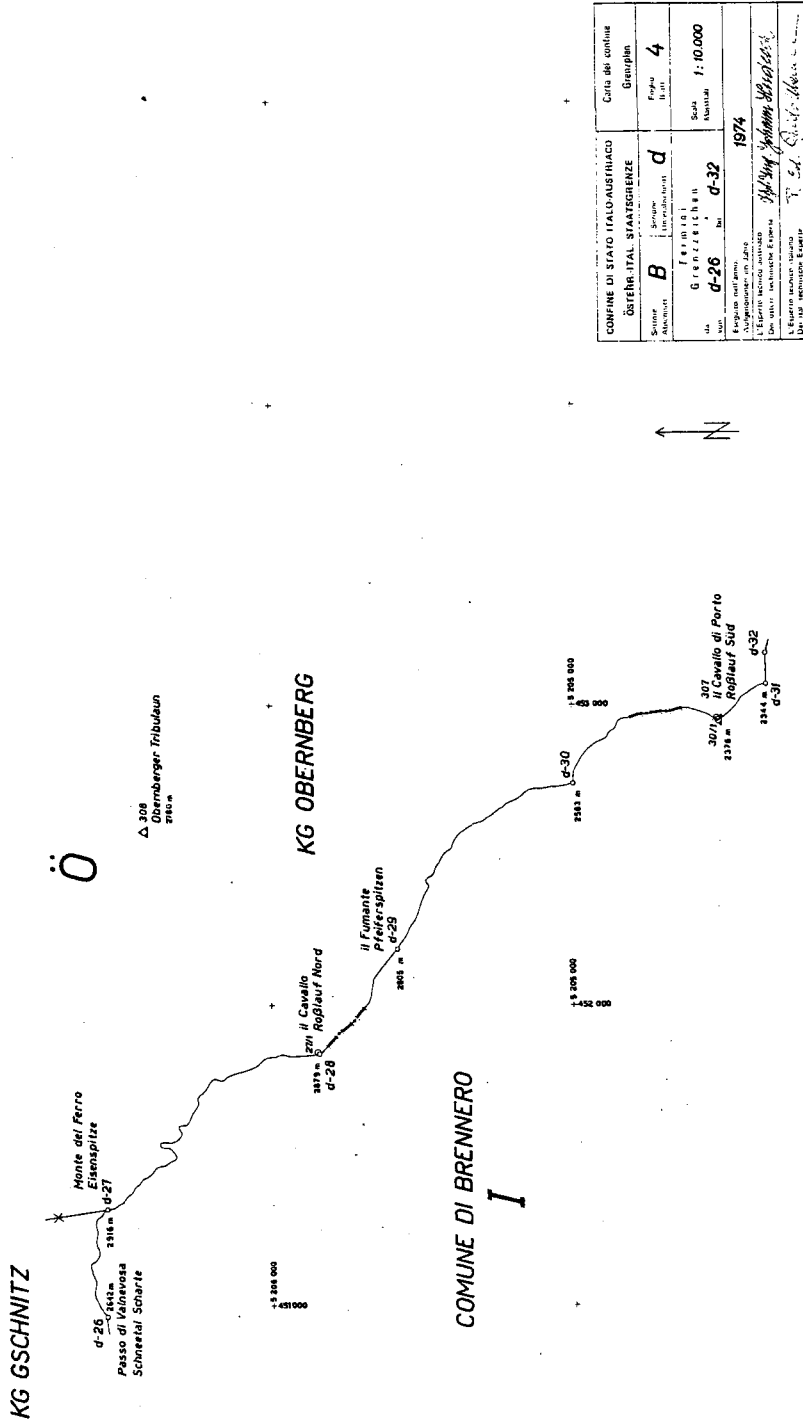
CONFINI DI STATO ITALO-AUSTRIACO		Carta del confine	
CONFEDERAZIONE ITALIANA - STAATSGEBIETE		Ungarisch	
Scala	1:10.000	Carta del confine	2
Edizione	1974	Scala	1:10.000
Autore	IGP - IRI - IRI	Edizione	1974
Titolo	CONFINI DI STATO ITALO-AUSTRIACO	Autore	IGP - IRI - IRI
Edizione	1974	Titolo	CONFINI DI STATO ITALO-AUSTRIACO
Autore	IGP - IRI - IRI	Edizione	1974
Autore	IGP - IRI - IRI	Autore	IGP - IRI - IRI
Autore	IGP - IRI - IRI	Autore	IGP - IRI - IRI

Autore Grafico: Müller, Roma 1974

XIV LEGISLATURA - DISEGNI DI LEGGE E RELAZIONI - DOCUMENTI



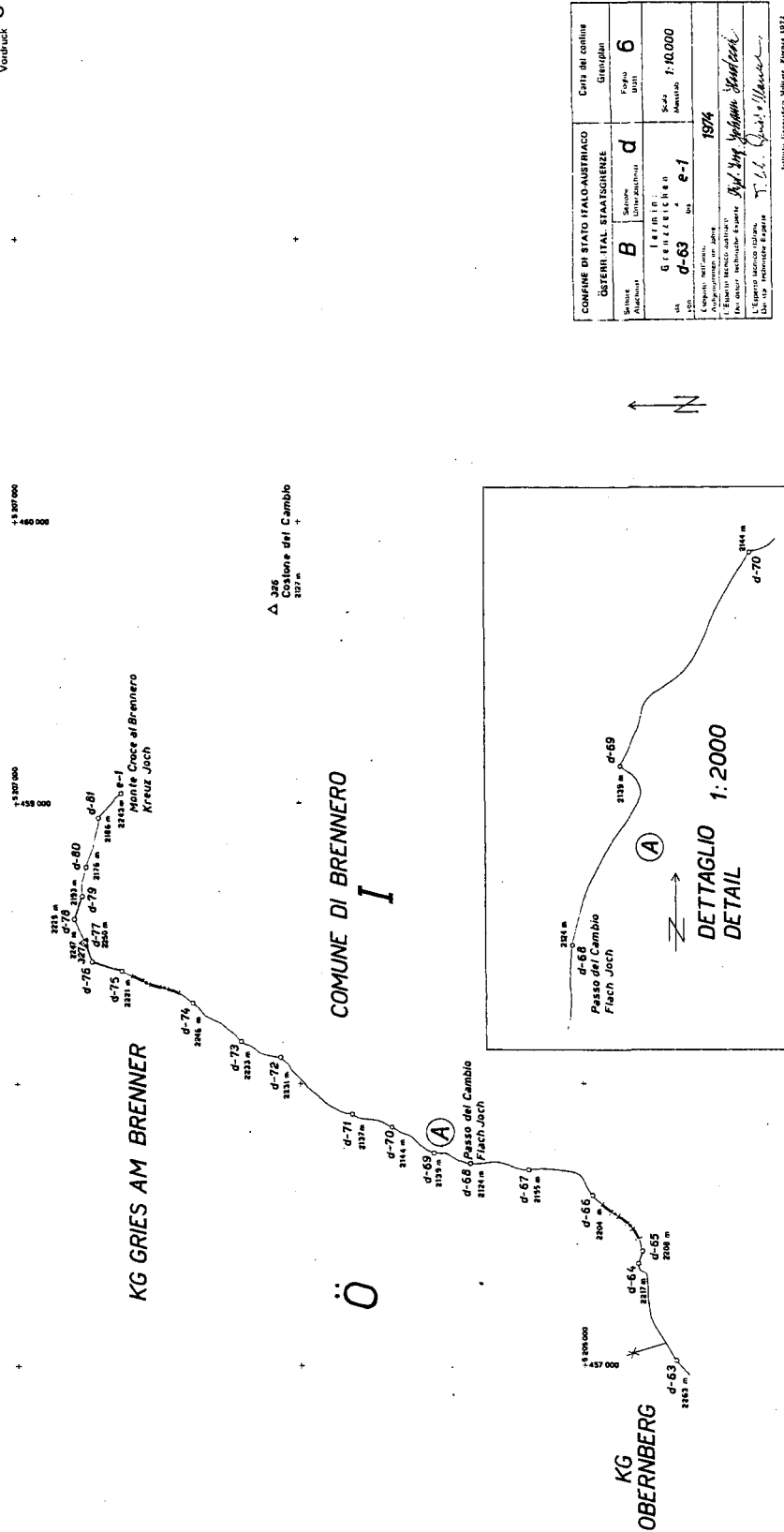
Modello C
Vordruck



CONFINE DI STATO ITALO-AUSTRIACO		Carta del confine	
ÖSTERREICH - ITAL - STAATSGRENZE		Grenzfahrt	
Blatt: B	Blatt: d	Blatt: 4	
FERNSTREICH		Blatt: 1:10.000	
Blatt: d-26	Blatt: d-32		
1974			
Ausgegeben in Wien			
Im Auftrag des Bundesministeriums für Landes- und Küstenverwaltung			
Verarbeitet von: <i>Geographisches Institut Wien</i>			
Verlegt von: <i>Verlag der Österreichischen Bundesregierung</i>			
Wien, 1974			

Titolo Catastrale Italiano - 1974 - 1075

Modulo
Verdruck C



COMUNE DI STATO ITALO-AUSTRIACO		Copia del colline Geoplan	
GEMEINDE ITAL. STAATSGRENZE		Foglio N. 6	
Stato Austria	Stato Internazionale	Scala 1:10.000	
GEMEINDE		1974	
St. d-63	St. e-1	L'Espresso Italiano Dato da: <i>[Signature]</i>	
Istituto Geografico Militare, Firenze 1972			

Settore: B
Abschnitt:

Sezione: d
Unterabschnitt:


Carta del confine
Grenzplan

Il presente documento di confine consta di 6 fogli.
È stato approvato dalla Commissione italo-austriaca per la misurazione e
demarcazione del confine di Stato il 13 giugno 1983
a Graz

Das vorliegende Grenzdokument besteht aus 6 Blättern;
es wurde von der österreichisch-italienischen Kommission für die Vermes-
sung und Vermarkung der Staatsgrenze am 13. Juni 1983
in Graz genehmigt.


Il Capo della
Delegazione italiana

Der Leiter der
italienischen Delegation



Il Capo della
Delegazione austriaca

Der Leiter der
österreichischen Delegation



Commissione italo-austriaca per la misurazione e demarcazione
del confine di Stato

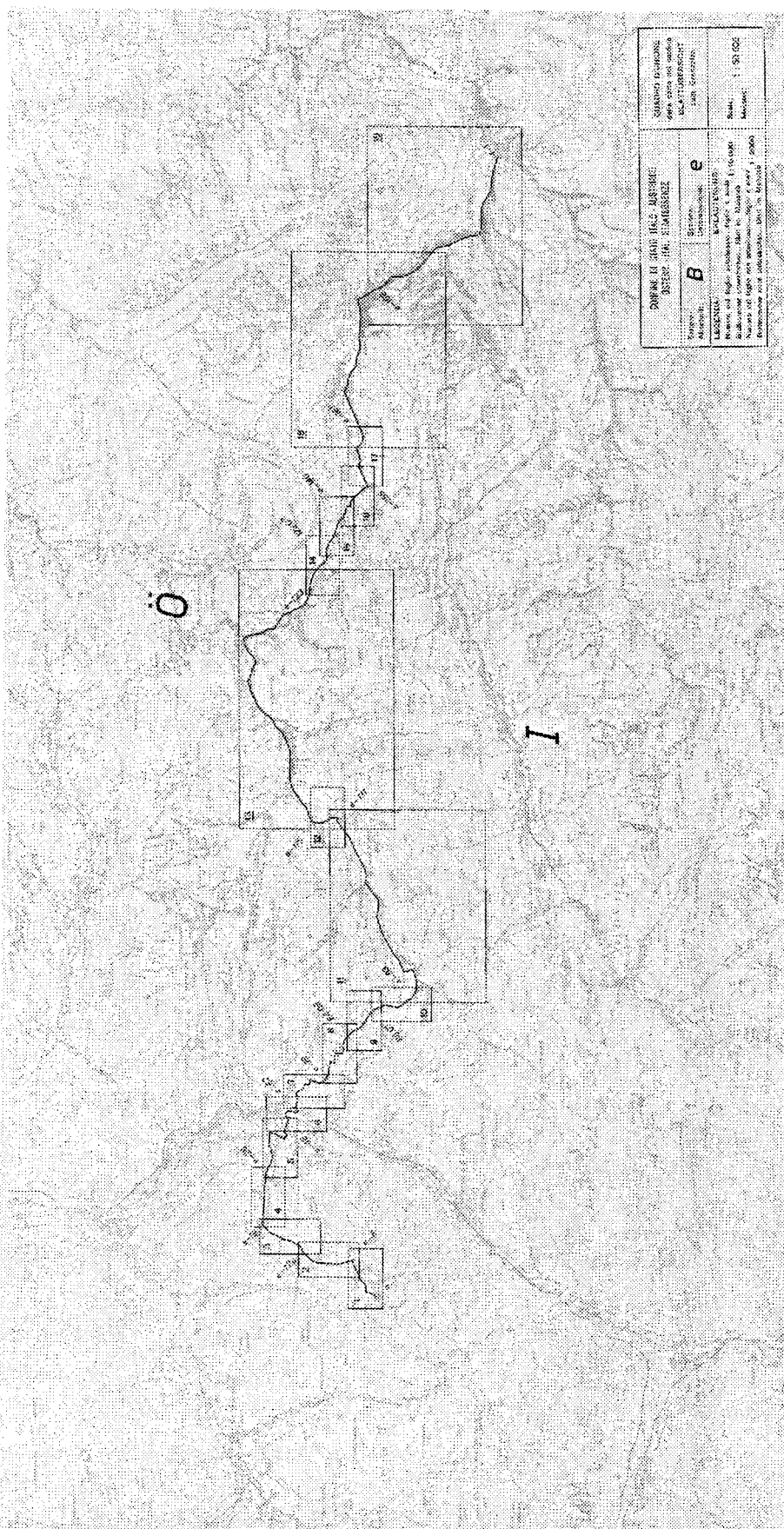
"Österreichisch-italienische Kommission für die Vermessung und
Vermarkung der Staatsgrenze"

CONFINE DI STATO ITALO-AUSTRIACO
ÖSTERREICHISCH-ITALIENISCHE STAATSGRENZE

Settore:
Abschnitt: **B**

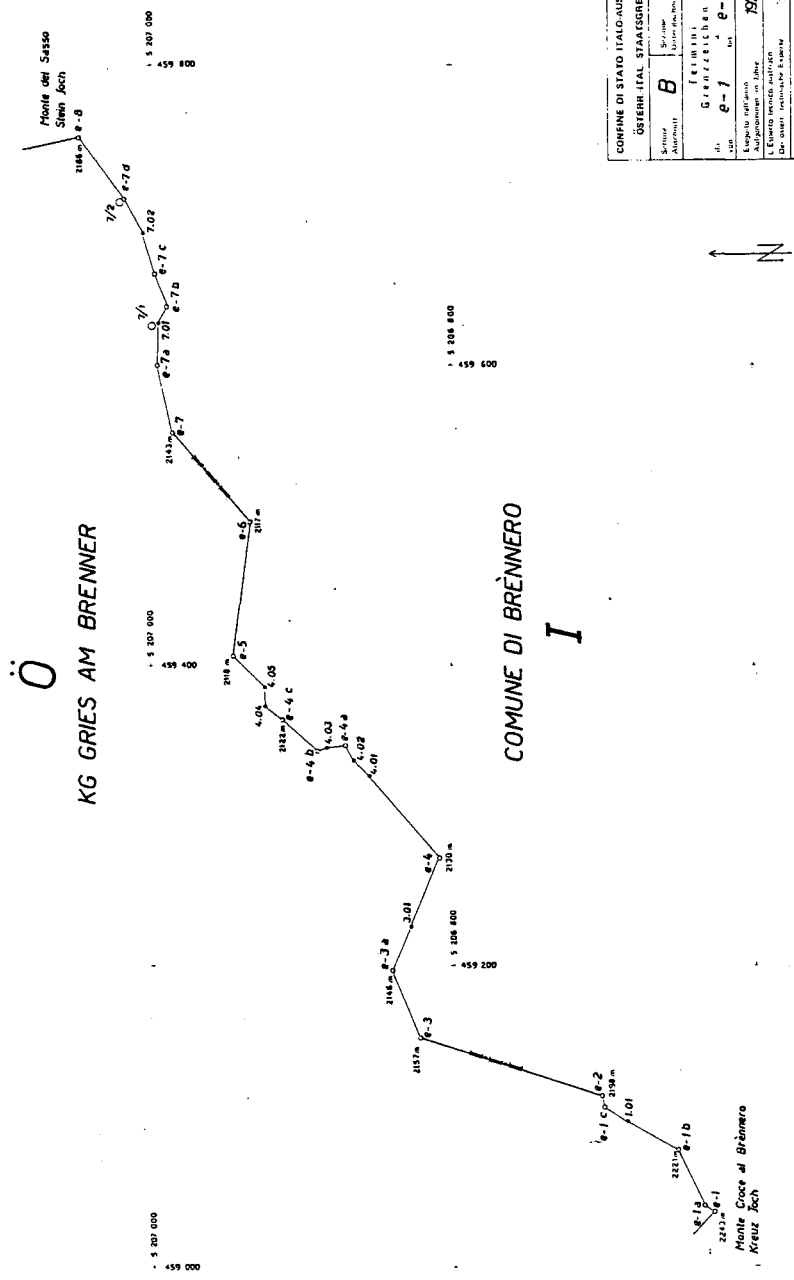
Sezione:
Unterabschnitt: **e**

Carta del confine
Grenzplan



XIV LEGISLATURA - DISEGNI DI LEGGE E RELAZIONI - DOCUMENTI

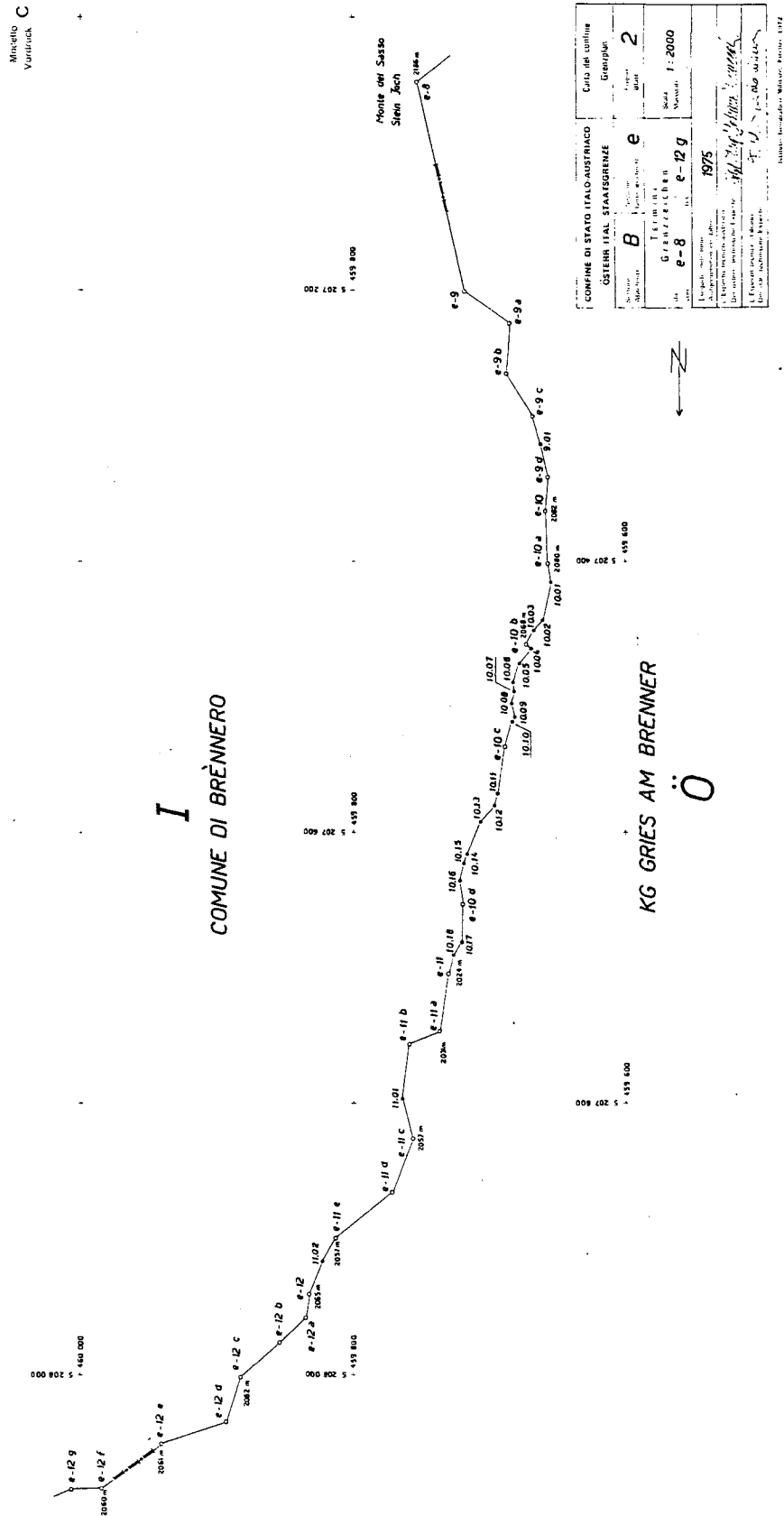
Modello
Verifica C



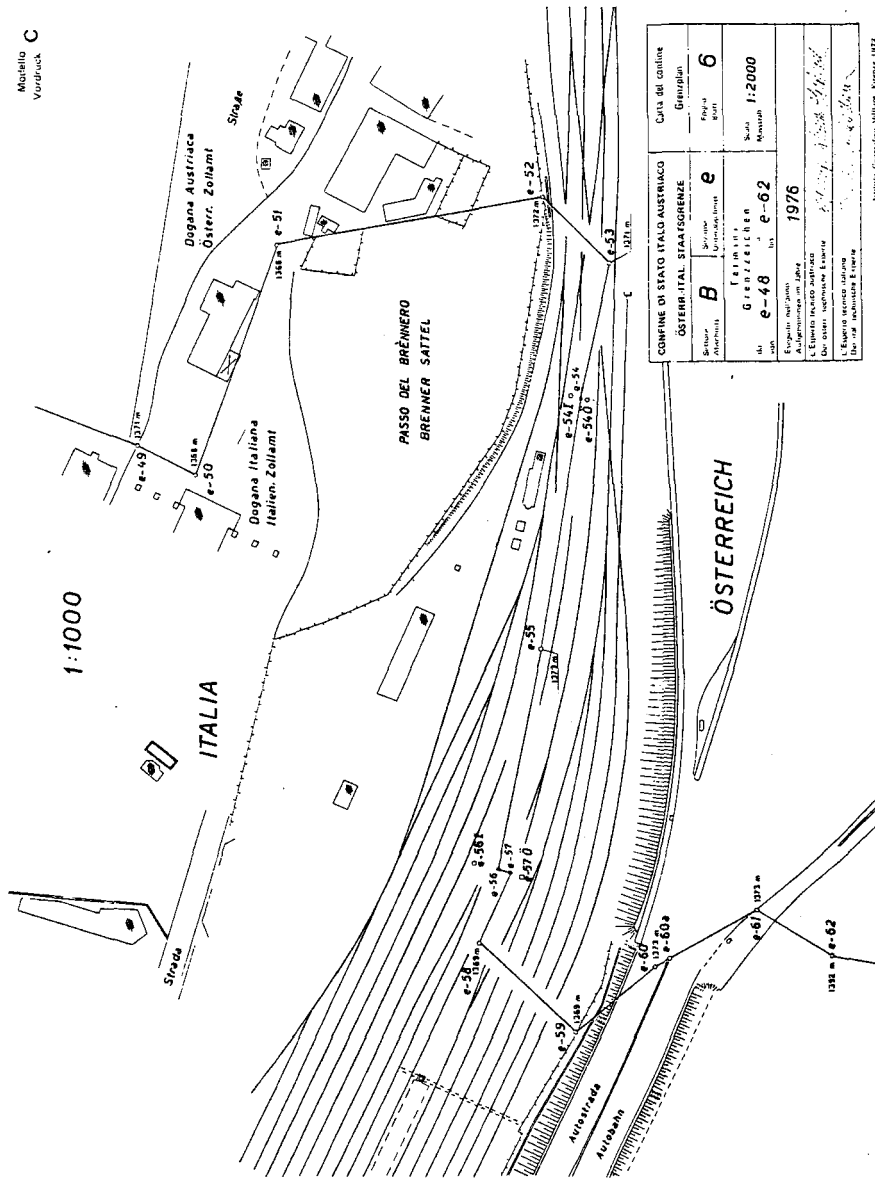
COMUNE DI STATO ITALO-AUSTRIACO		Citta del confine	
ÖSTERREICH STAARSDIENSTE		Dienstadt	
Staat	B	Provinz	1
Bezirk	Brennero	Bezirk	Brennero
GRIES AM BRENNER		Scala	
GRIES AM BRENNER		1:2000	
GRIES AM BRENNER		Mast	
GRIES AM BRENNER		1975	
L'Espresso Italiano			
L'Espresso Italiano			
L'Espresso Italiano			
L'Espresso Italiano			

Ufficio Geografico Militare Firenze 1972

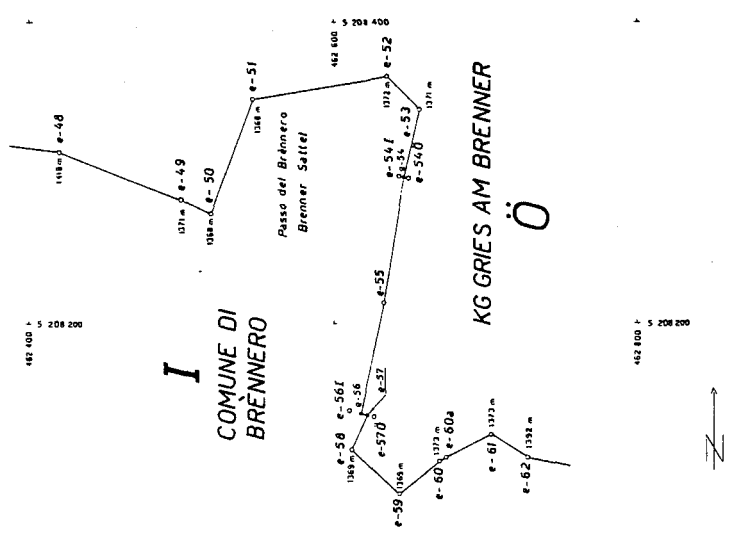
XIV LEGISLATURA - DISEGNI DI LEGGE E RELAZIONI - DOCUMENTI



XIV LEGISLATURA - DISEGNI DI LEGGE E RELAZIONI - DOCUMENTI



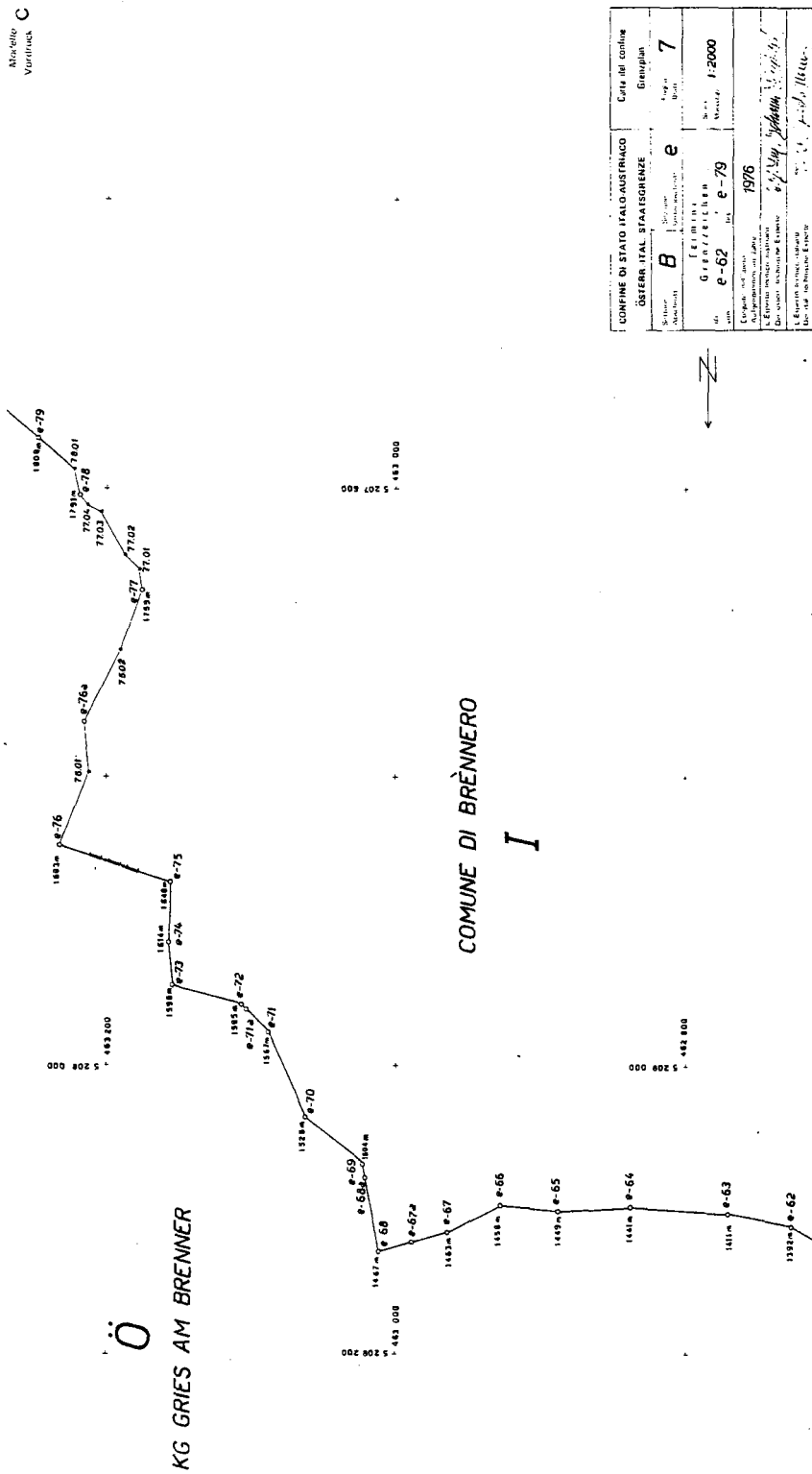
CONFINI DI STATO ITALO-AUSTRIACO		Carta del confine	
ÖSTER-ITAL. STAATSGRENZE		Geograph.	
Scala	Strich	Physik.	6
M. 1:1000	1:1000	Met.	1:2000
G. 1976		1976	
L. 1976			
L. 1976			
L. 1976			
L. 1976			



Mapello
Vordruck C

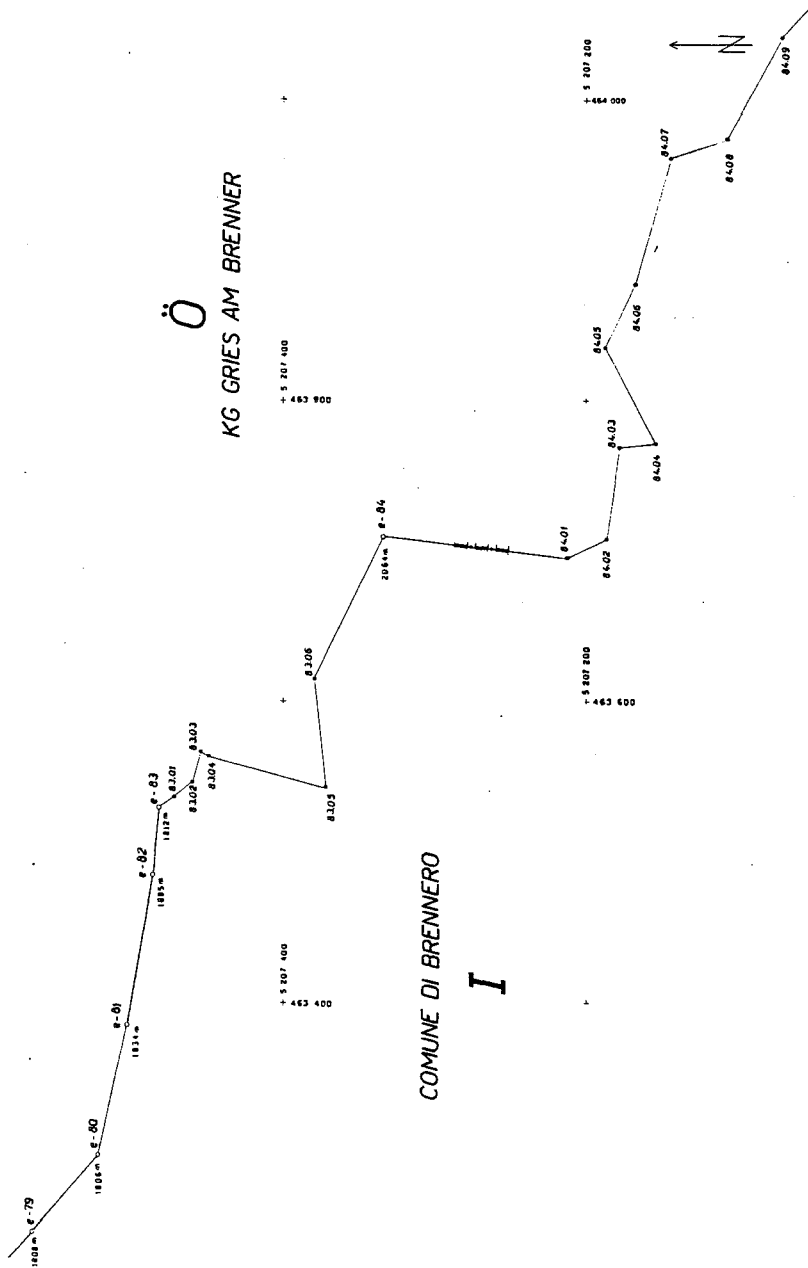
Istituto Geografico Militare - Firenze 1972

XIV LEGISLATURA - DISEGNI DI LEGGE E RELAZIONI - DOCUMENTI



CONFINI DI STATO ITALO-AUSTRIACO		Carta del confine	
ÖSTERREICH - ITALY STATE BOUNDARIES		Grenzplan	
Scale	Scale	Page	7
1:50,000	1:50,000	Number	1:2000
Year	Year	Year	1976
e-62	e-79	Author	...
Direzione Generale Direzione Provinciale Ufficio Provinciale Ufficio Provinciale			

Moggiole
Vordruck C



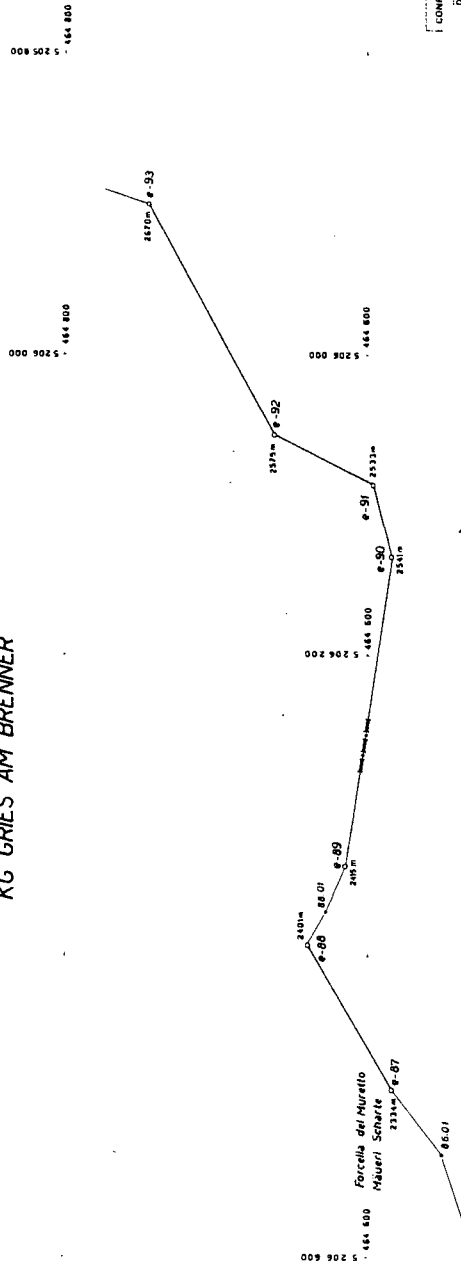
COMUNE DI STATO ITALO-AUSTRIACO OSTERREICH-ITAL STANZENZEN		Carta del confine Originale	
Stato Austria	Stato Italia	Foglio 8	Foglio 8
Territorio Gries am Brenner		Scala 1:2000	
Anno 1976	Anno 1976	Firma T. G.	
Esperto incaricato L. Enrico Manno, Ing.			
Esperto incaricato L. Enrico Manno, Ing.			
Esperto incaricato L. Enrico Manno, Ing.			
Esperto incaricato L. Enrico Manno, Ing.			
Esperto incaricato L. Enrico Manno, Ing.			

Istituto Geografico Militare, Firenze 1976

Modello
V.01/1976 C

Ö
KG GRIES AM BRENNER

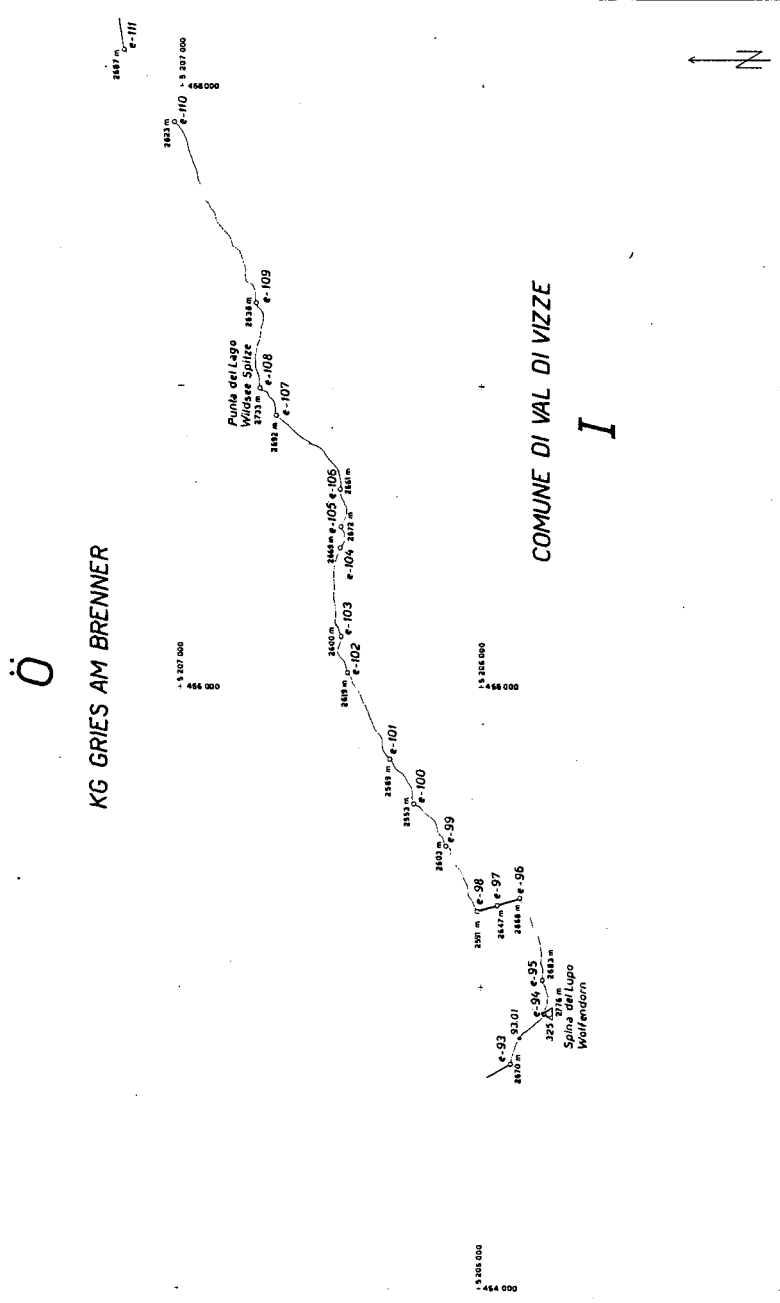
COMUNE DI BRENNERO
I



I COMUNE DI STATO ITALO AUSTRIACO		Citta del Comune	
OSTERREICH ITAL STATSGRENZE		Brennero	
Sezione	B	Gruppo	10
Abitato		Quota	
G R I E S A M B R E N N E R		Scala	1:2000
dat.	86.01	Modific.	
1976-77			
Nota: 1. Sezioni di Stato Italiano e Austriaco. 2. Esercizio di Stato Italiano e Austriaco. 3. Esercizio di Stato Italiano e Austriaco. 4. Esercizio di Stato Italiano e Austriaco. 5. Esercizio di Stato Italiano e Austriaco.			
Nota: 1. Sezioni di Stato Italiano e Austriaco. 2. Esercizio di Stato Italiano e Austriaco. 3. Esercizio di Stato Italiano e Austriaco. 4. Esercizio di Stato Italiano e Austriaco. 5. Esercizio di Stato Italiano e Austriaco.			

XIV LEGISLATURA - DISEGNI DI LEGGE E RELAZIONI - DOCUMENTI

Mesele C
Vordruck

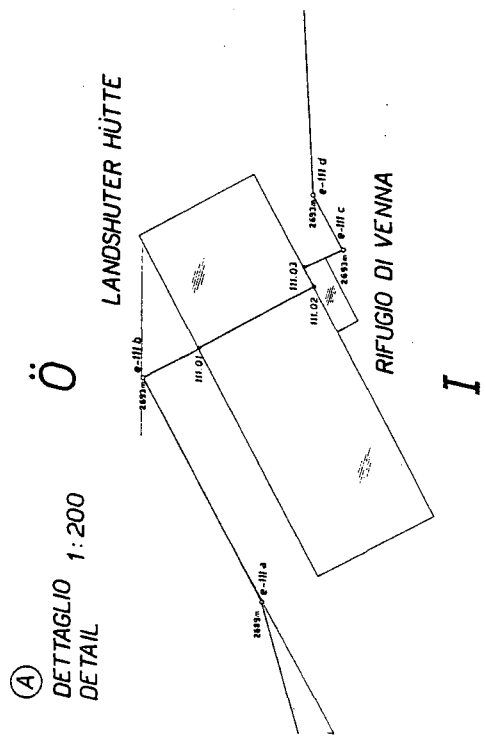
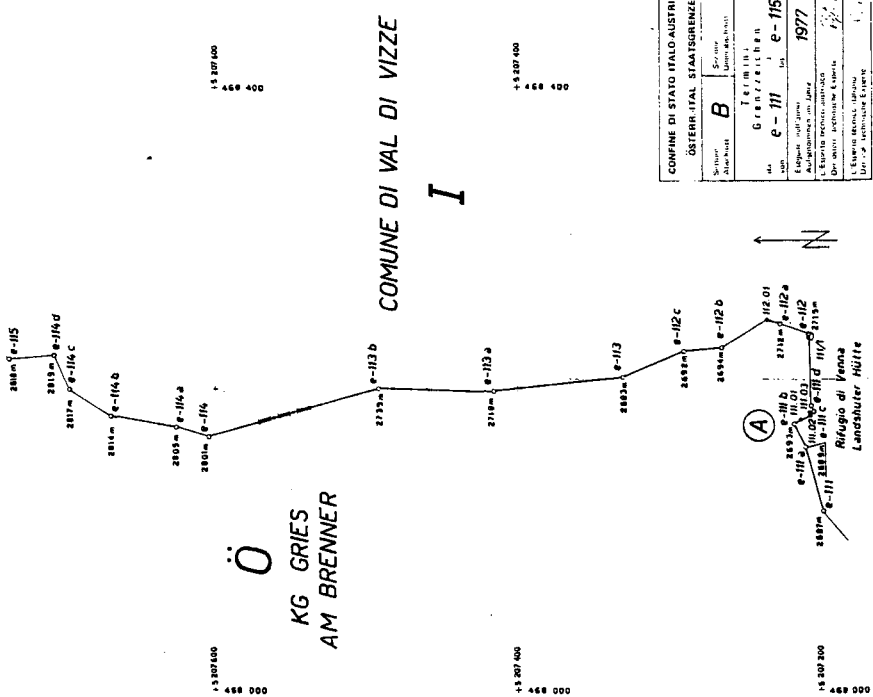


CONFINI DI STATO ITALO-AUSTRIACO OSTERREICH-ITAL STAATSGRENZE		Cata del confine Grenzplan	
Stato Austria	B	Reg. BVA	11
Stato Italia	e	Sp. n. Mantova	100.000
G E O M E T R I C H E			
Stato Austria	e-93	Stato Italia	e-111
1977			
Direzione Provinciale di Mantova Ufficio Provinciale di Geometria Ufficio Provinciale di Geometria Ufficio Provinciale di Geometria			
Direzione Provinciale di Mantova Ufficio Provinciale di Geometria Ufficio Provinciale di Geometria Ufficio Provinciale di Geometria			

Numero Provinciale: Mantova, Anno: 1977

XIV LEGISLATURA - DISEGNI DI LEGGE E RELAZIONI - DOCUMENTI

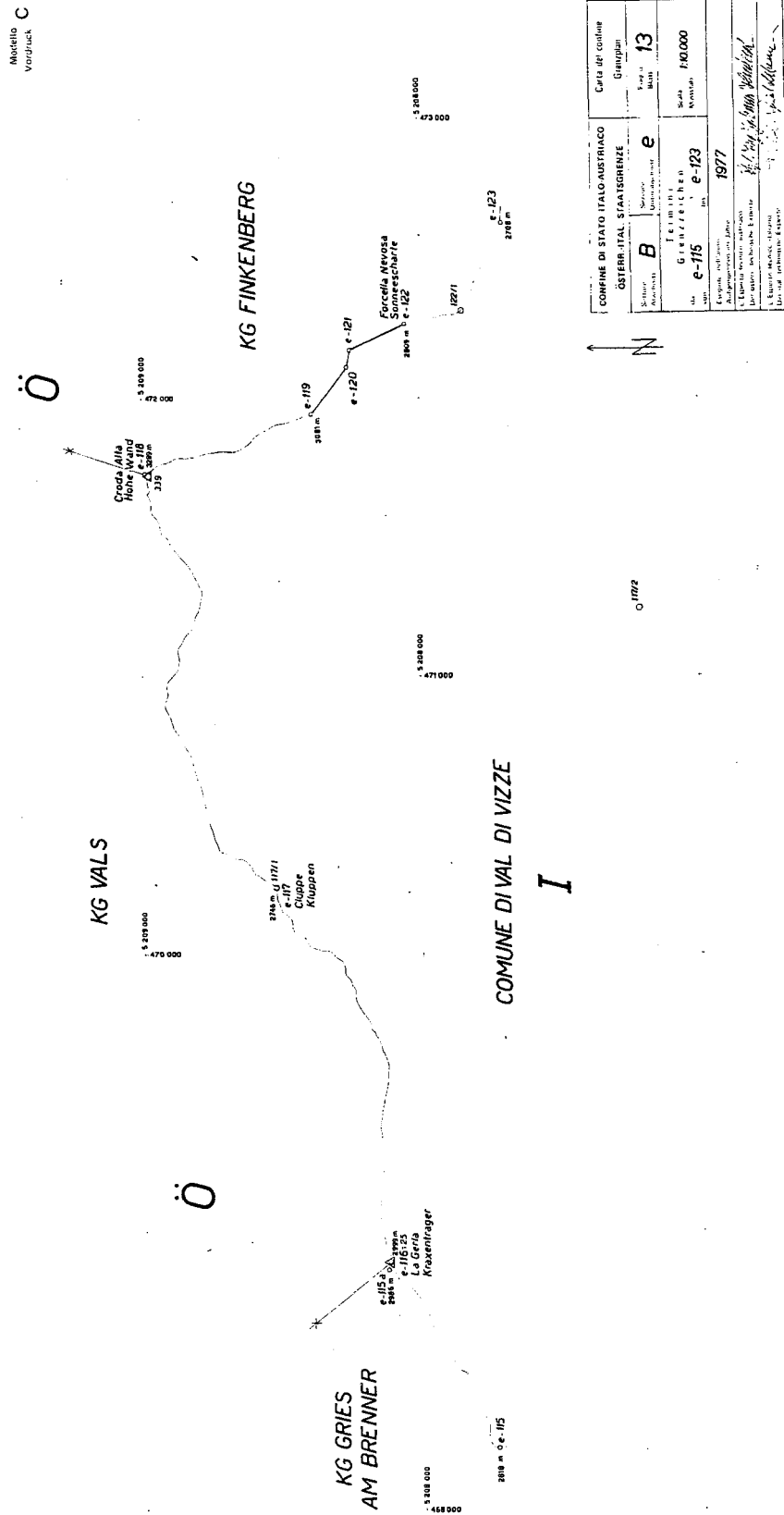
Modello
VODUCKA C



COMUNE DI STATO ITALO AUSTRIACO ÖSTERR.-ITAL STAATSGRENZEN		Carta del confine Grenzplan	
Scala 1:2000	Forma B	Scala 1:2000	Forma 12
Edizione 1977	Edizione 1977	Edizione 1977	Edizione 1977
I. Esperto Tecnico Autografo II. Esperto Tecnico Autografo III. Esperto Tecnico Autografo IV. Esperto Tecnico Autografo V. Esperto Tecnico Autografo			

Istituto Geografico Militare - Firenze 1974

XIV LEGISLATURA - DISEGNI DI LEGGE E RELAZIONI - DOCUMENTI

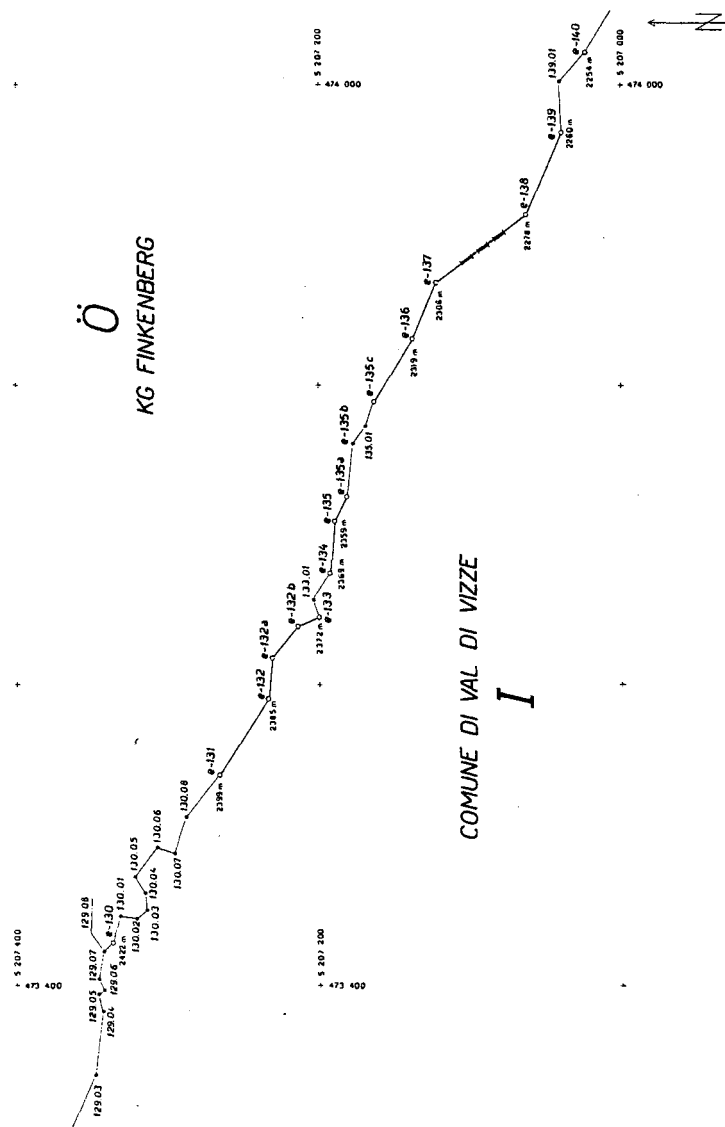


CONFINI DI STATO ITALO-AUSTRIACO		Copia del confine	
ÖSTERREICH - ITAL STAATSGRENZEN		Gravplan	
Stichting	B	Blatt	13
Blatt	e-115	Scale	1:100.000
Blatt	e-123	Werkjahr	1977
Datum: 1977 Erzeugt: 1977 Aufgenommen von: [unintelligible] Vermessung: [unintelligible] Verarbeitet: [unintelligible] Gezeichnet: [unintelligible]			

Verfahren: Photogrammetrisch, Maßstab: 1:100.000

XIV LEGISLATURA - DISEGNI DI LEGGE E RELAZIONI - DOCUMENTI

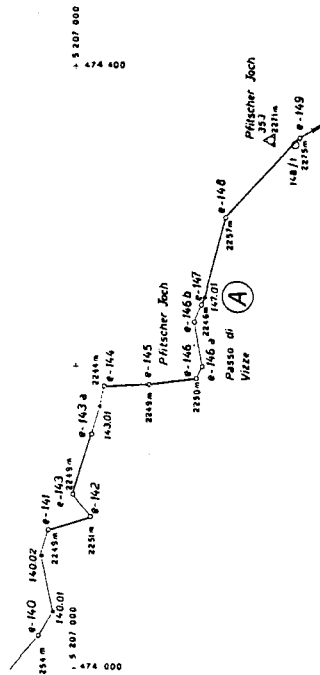
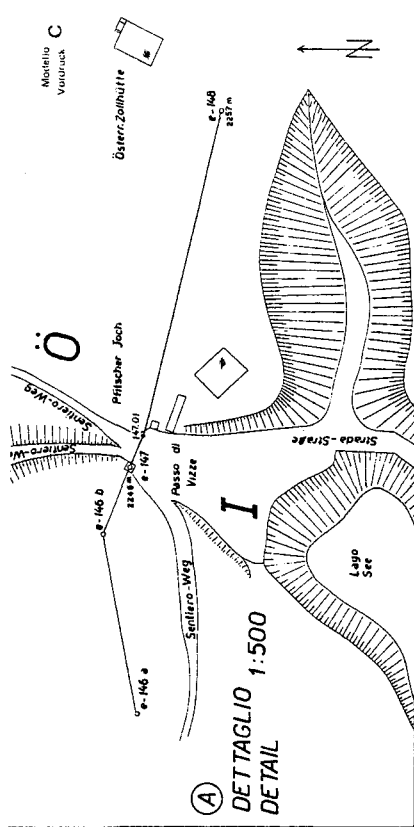
Morletto
Vordruck C




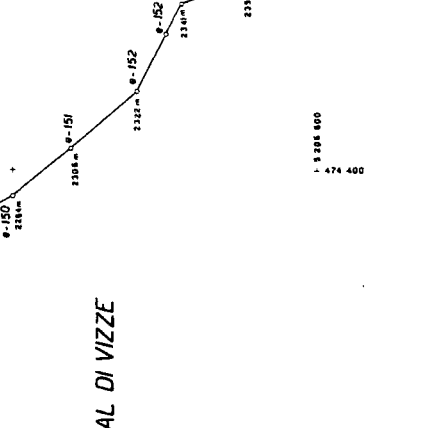
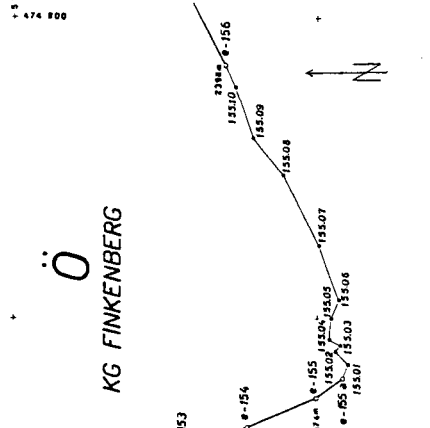
CONFINE DI STATO ITALO-AUSTRIACO		Carta del confine	
OSTERREICH - REPUBLICA ITALIANA		Giulio	
Scala	1:2000	Edizione	15
Autore	B	Edizione	e
Titolo	CONFINE DI STATO ITALO-AUSTRIACO	Edizione	e-140
Autore	GRÖSSE	Edizione	1977
Autore	GRÖSSE	Edizione	1977
Il presente disegno è stato elaborato dal Ufficio Nazionale per la Demarcazione del Confine Italiano-Austriaco			

Ente cartografico: Istituto Geografico Militare - Roma - 1973

XIV LEGISLATURA - DISEGNI DI LEGGE E RELAZIONI - DOCUMENTI



COMUNE DI STATO ITALO AUSTRIACO ÖSTERR.-ITAL. STAATSGRENZE		Circa del Comune Gletschin	
Sezione Abseits	B	Sezione Unter-Steinthal	e
TERRITORIO GLETSCHIN		16	
Scala e-140	e-145	Scala e-140	e-145
Anno 1977		Scala 1:2000	
L'Esigeva tecnica, autorizzata dal Ministero delle Infrastrutture e Trasporti, è valida per il territorio del Comune di Gletschin.			
L'Esigeva tecnica, autorizzata dal Ministero delle Infrastrutture e Trasporti, è valida per il territorio del Comune di Gletschin.			



Istituto Geografico Militare, Firenze 1972

Settore: B
Abschnitt: B

Sezione:
Unterabschnitt: e


Carta del confine
Grenzplan

Il presente documento di confine consta di 19 fogli.
È stato approvato dalla Commissione italo-austriaca per la misurazione e
demarcazione del confine di Stato il 13 giugno 1983
a Graz

Das vorliegende Grenzdokument besteht aus 19 Blättern;
es wurde von der österreichisch-italienischen Kommission für die Vermes-
sung und Vermarkung der Staatsgrenze am 13. Juni 1983
in Graz genehmigt.


Il Capo della
Delegazione italiana

Der Leiter der
italienischen Delegation



Il Capo della
Delegazione austriaca

Der Leiter der
österreichischen Delegation



Commissione italo-austriaca per la misurazione e demarcazione
del confine di Stato

"Österreichisch-italienische Kommission für die Vermessung und
Vermarkung der Staatsgrenze"

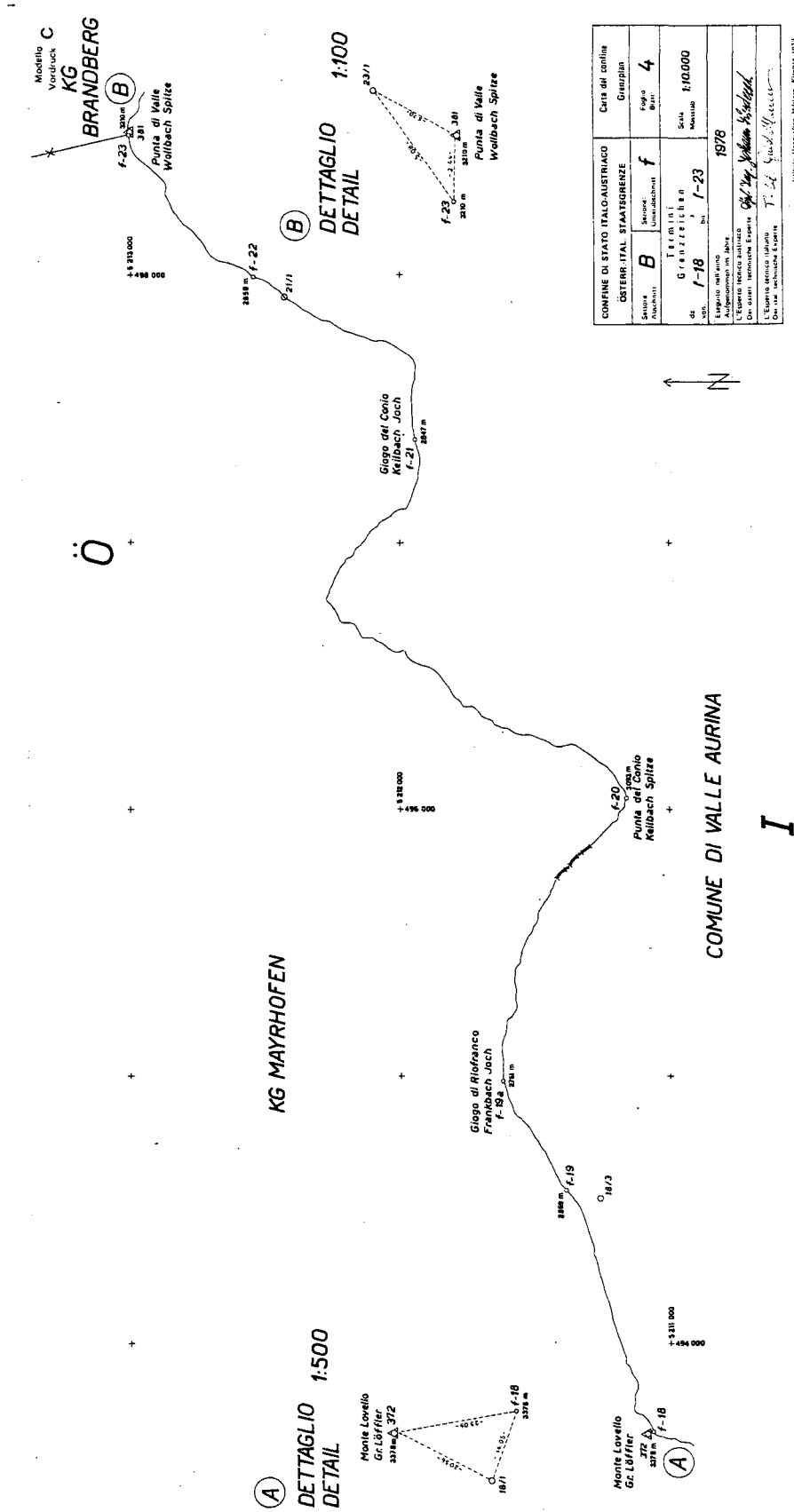
CONFINE DI STATO ITALO-AUSTRIACO
ÖSTERREICHISCH-ITALIENISCHE STAATSGRENZE

Settore:
Abschnitt: **B**

Sezione:
Unterabschnitt: **f**

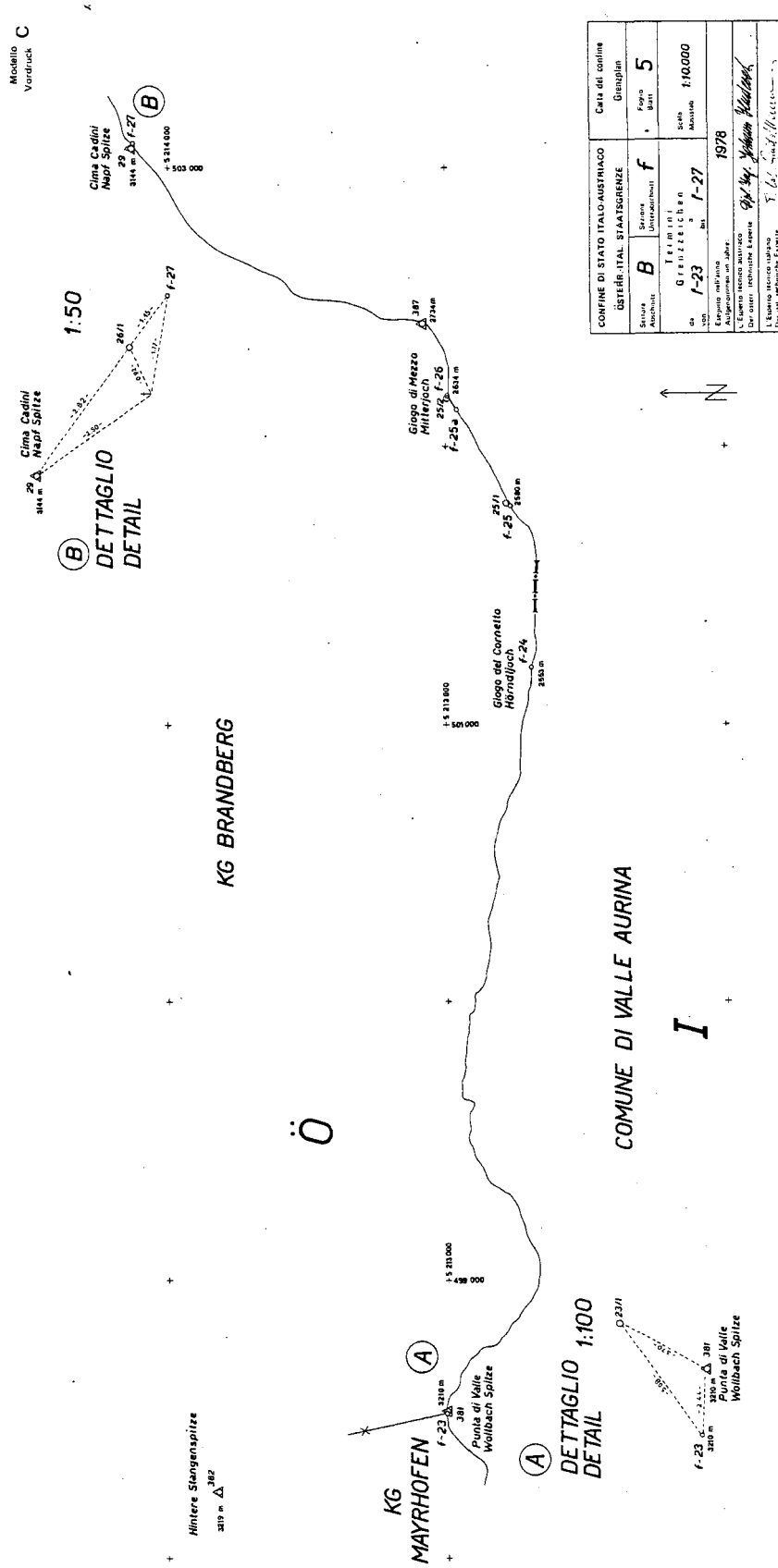
Carta del confine
Grenzplan

XIV LEGISLATURA - DISEGNI DI LEGGE E RELAZIONI - DOCUMENTI



COMUNE DI STATO ITALO-AUSTRIACO		Carta del confine	
OSTERR.-ITAL. STAATSGRENZE		Dreisprünge	
Scala Anonima	B	Scala	1:10.000
Scala	f	Scala	1:10.000
di		1978	
L'Espresso Menico Isidoro		L'Espresso Menico Isidoro	
Dati: 1978		Dati: 1978	
Dati: 1978		Dati: 1978	

XIV LEGISLATURA - DISEGNI DI LEGGE E RELAZIONI - DOCUMENTI



CONFINI DI STATO ITALO-AUSTRIACO		Cala del confine	
ÖSTER-ITAL. STAATSGRENZE		Gianuplin	
Scala	B	Foglio	5
Anschluß	B	Unterabteilung	B
Termini		Scala	1:10.000
no.	f-23	Bl.	f-27
Espresso milanese		1978	
L. Esperto tecnico austriaco per altri territori Esprit			
L. Esperto tecnico italiano per gli ordinamenti italiani			
Istituto Geografico Militare, Firenze 1973			

Settore: B
Abschnitt:

Sezione: f
Unterabschnitt:

Carta del confine
Grenzplan

Il presente documento di confine consta di 6 fogli.
È stato approvato dalla Commissione italo-austriaca per la misurazione e
demarcazione del confine di Stato il 27 marzo 1984
a Verona

Das vorliegende Grenzdokument besteht aus 6 Blättern;
es wurde von der österreichisch-italienischen Kommission für die Vermes-
sung und Vermarkung der Staatsgrenze am 27 März 1984
in Verona genehmigt.

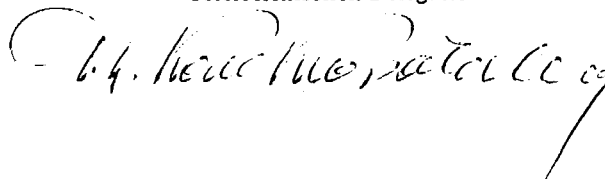
Il Capo della
Delegazione italiana

Der Leiter der
italienischen Delegation



Il Capo della
Delegazione austriaca

Der Leiter der
österreichischen Delegation



Commissione italo-austriaca per la misurazione e demarcazione
del confine di Stato

"Österreichisch-italienische Kommission für die Vermessung und
Vermarkung der Staatsgrenze"

CONFINE DI STATO ITALO-AUSTRIACO
ÖSTERREICHISCH-ITALIENISCHE STAATSGRENZE

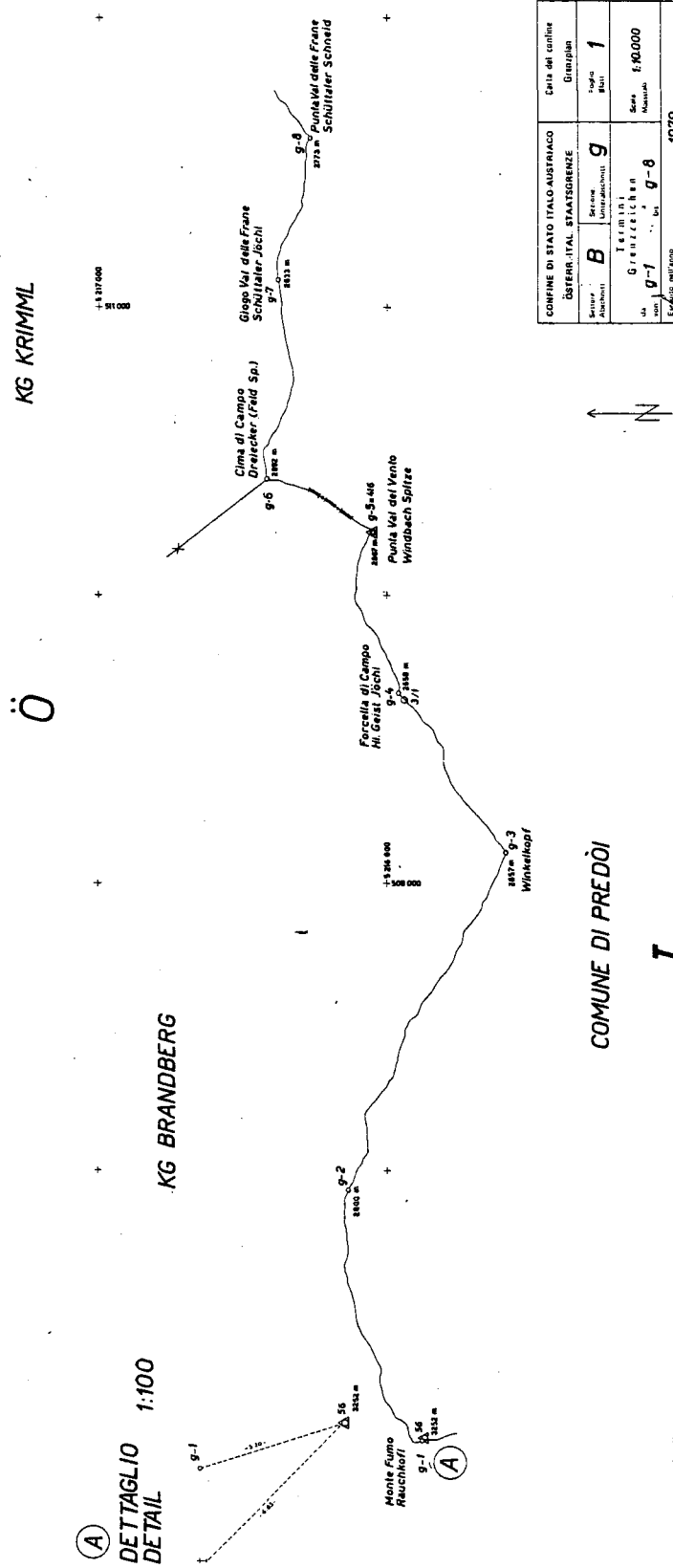
Settore:
Abschnitt: **B**

Sezione:
Unterabschnitt: **g**

Carta del confine
Grenzplan

XIV LEGISLATURA - DISEGNI DI LEGGE E RELAZIONI - DOCUMENTI

Modello
Vorblatt C

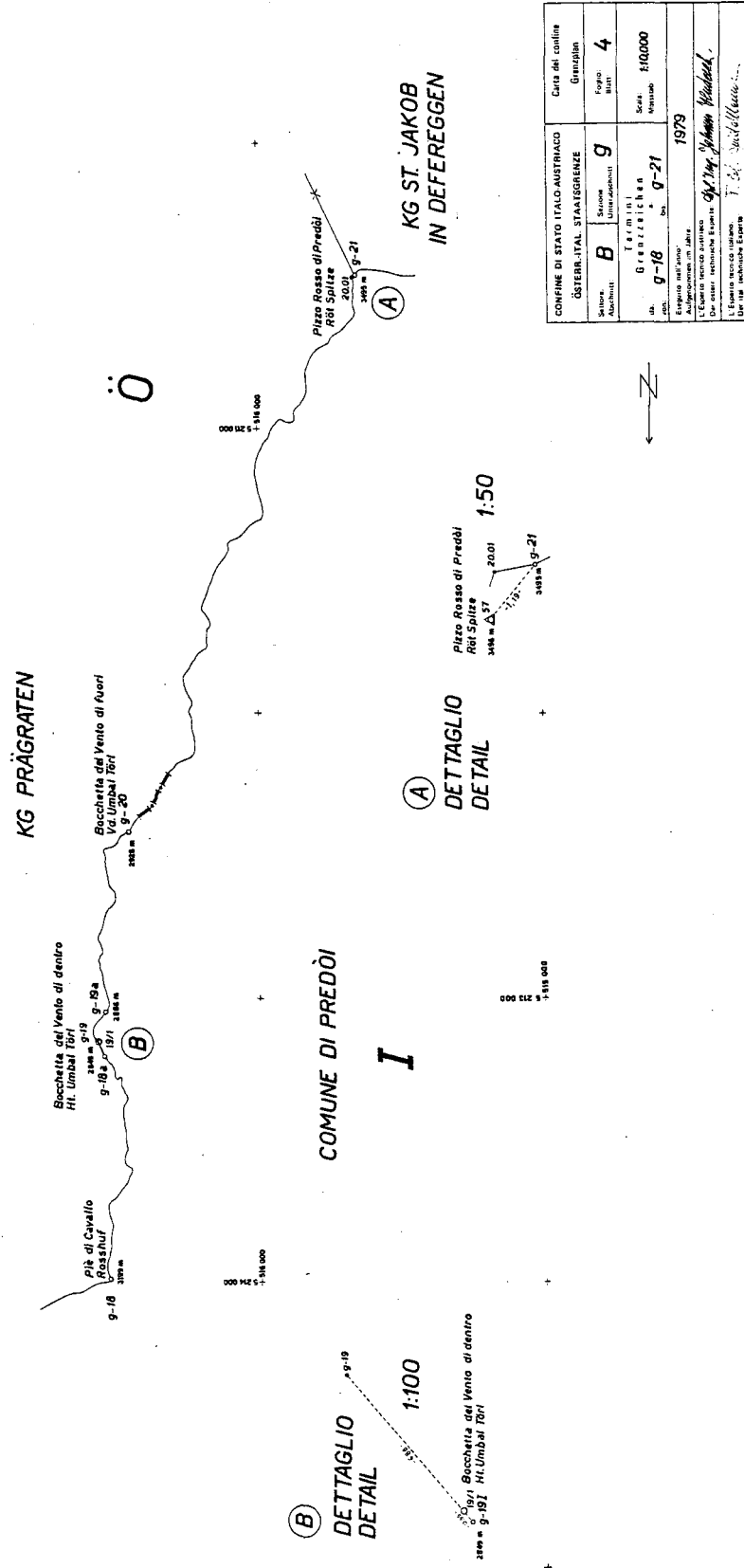


COMUNE DI STATO ITALO-AUSTRIACO		Capitolo del confine	
ÖSTER-ITAL. STAATSGRENZE		Dreieckplan	
Serie: B	Serie: 9	Scala:	1
Abchnitt:	Unterabchnitt:	Blatt:	
T E S T I M O N I		Scala:	1:10.000
di: 9-1	di: 9-8	Moneta:	
Emissione: 1979			
L'Esatto Membro Italiano Prof. <i>Antonio Caputo</i>			
L'Esatto Membro Austriaco Prof. <i>Wolfgang Schöberl</i>			
L'Esatto Membro Austriaco Prof. <i>Wolfgang Schöberl</i>			

Stamps: Giuseppe Mianari, Firenze 1979

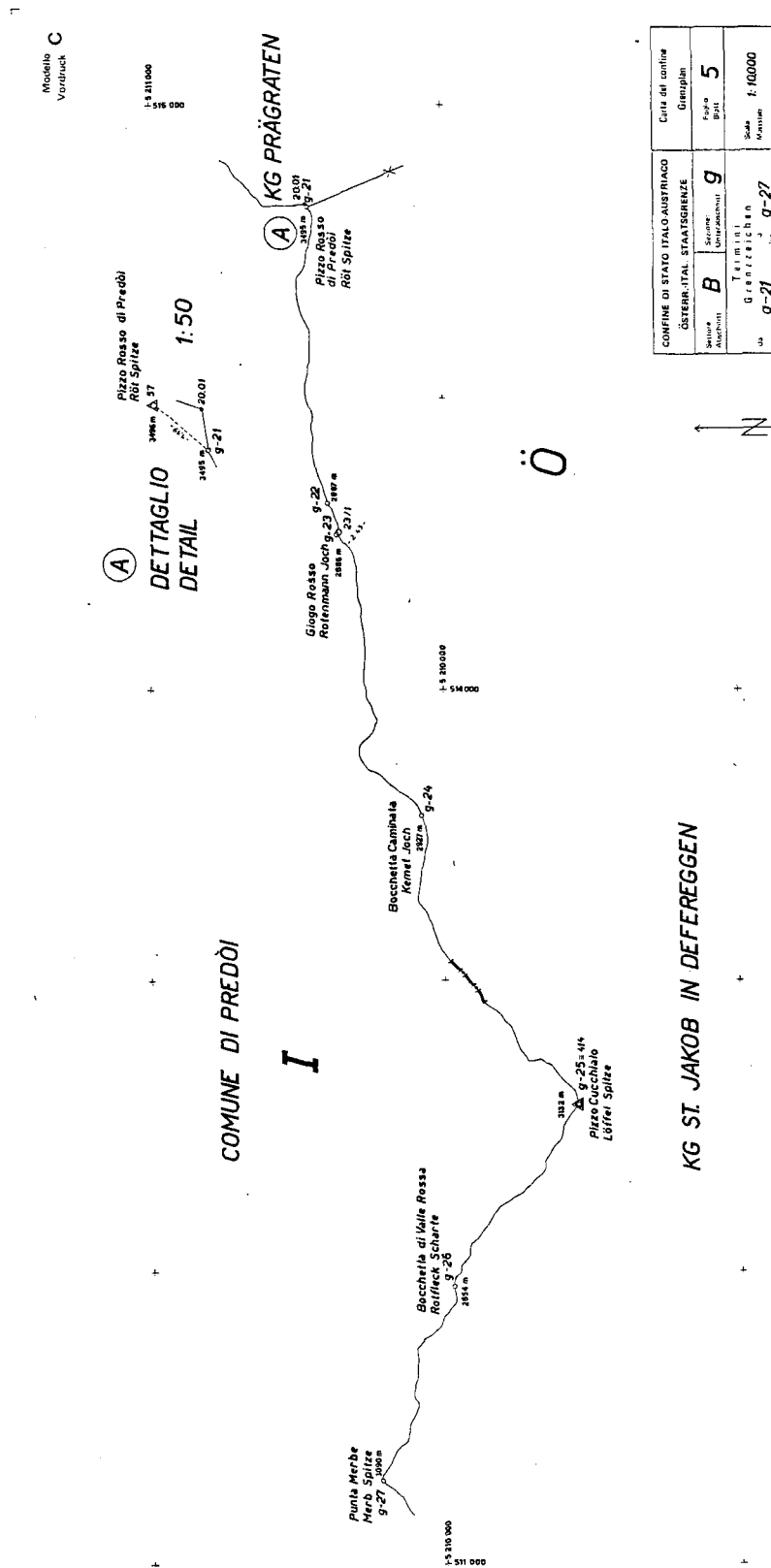
XIV LEGISLATURA - DISEGNI DI LEGGE E RELAZIONI - DOCUMENTI

Modello
Vorlage
C



Stilista Grafische Stiftung, Firenze 1973

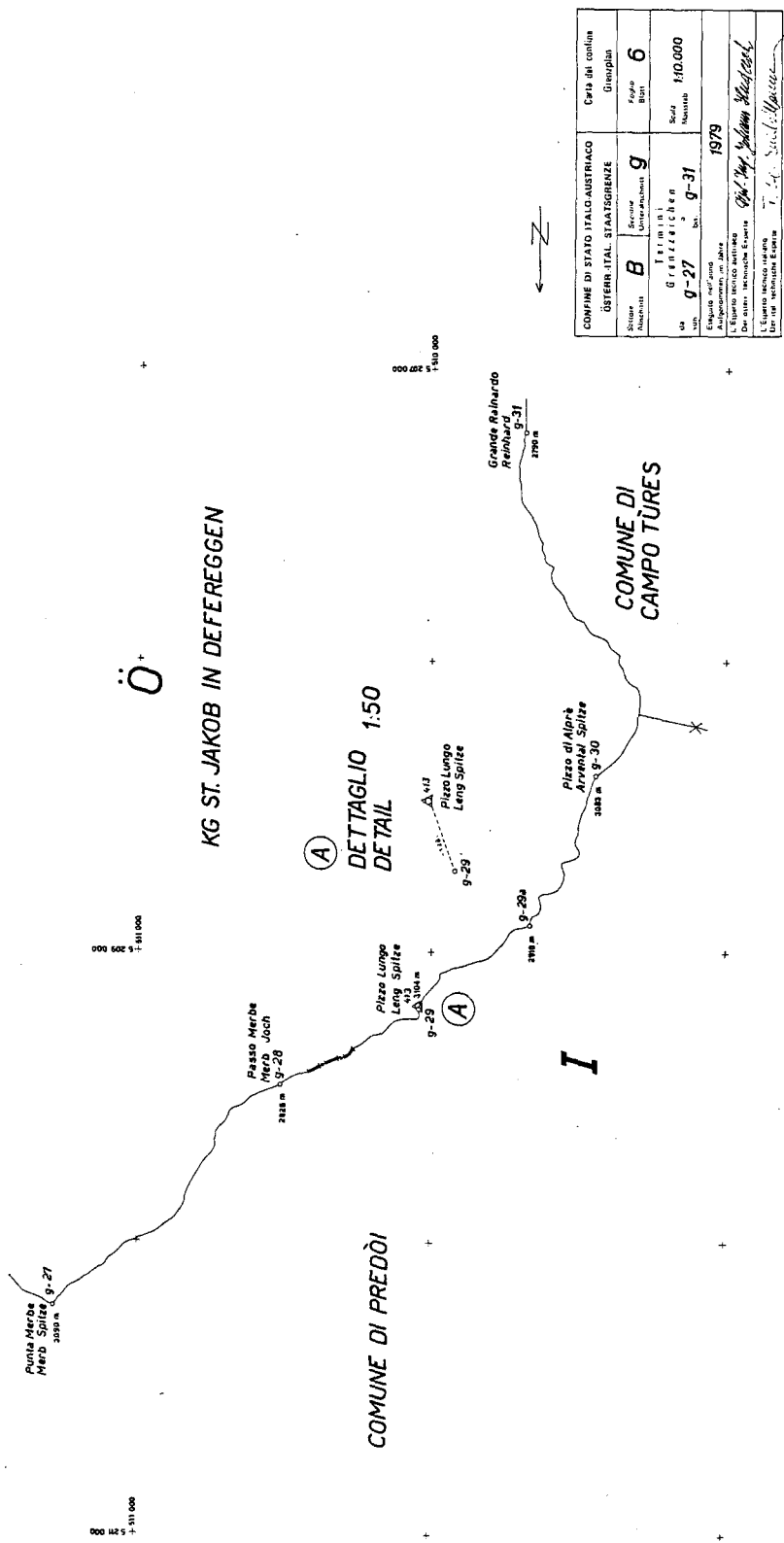
XIV LEGISLATURA - DISEGNI DI LEGGE E RELAZIONI - DOCUMENTI



CONFINI DI STATO ITALO AUSTRIACO		Carta del confine	
ÖSTERR.-ITAL. STAATSGRENZE		Grenzplan	
Scala Anzitutto	B	Scala Bord	5
da	Termini Grenzzeichen	Scala Wasser	f. 10000
al	9-21	dal	9-27
1979			
L'Ufficio Tecnico Autonomo Di ogni tecnica Esiste L'Espresso Tecnico Autonomo Per la Repubblica Italiana			
L. 10/11/1979 n. 3469			

Littorio Casarotto Müller, Firenze 1978

Modello
Vordruck C



COMPINE DI STATO ITALO-AUSTRIACO ÖSTERR.-ITAL. STAATSGRENZE		Crisi del confine Grenzplan	
Stato Austria	B	Stato Grenzplan	6
Stato Italia	g	Stato Grenzplan	10.000
Stato Austria	g-27	Stato Grenzplan	1979
Disegnato dal Ufficio Tecnico Militare Ufficio Tecnico Militare Ufficio Tecnico Militare			

Ufficio Tecnico Militare, Firenze 1974

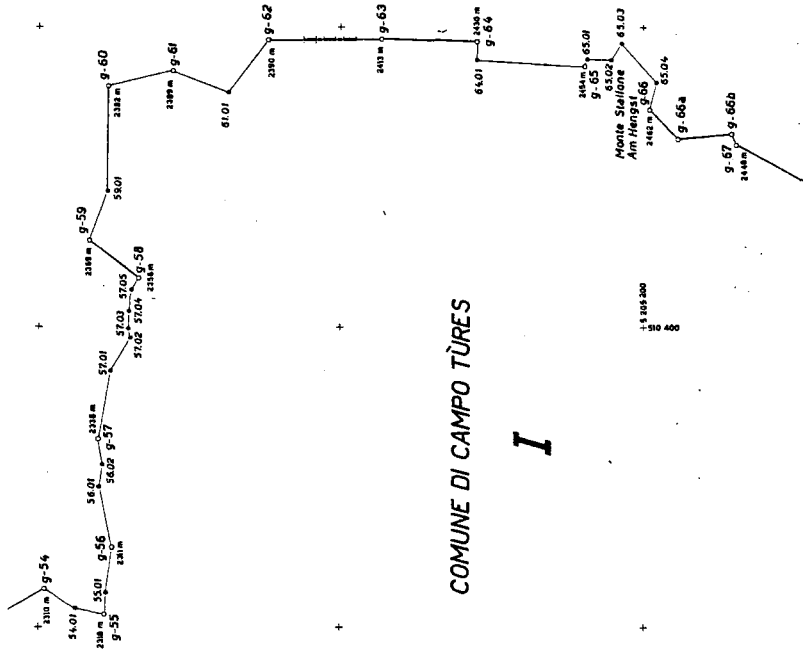
XIV LEGISLATURA - DISEGNI DI LEGGE E RELAZIONI - DOCUMENTI

Modello
Vordruck C

1:2000
1:510 000

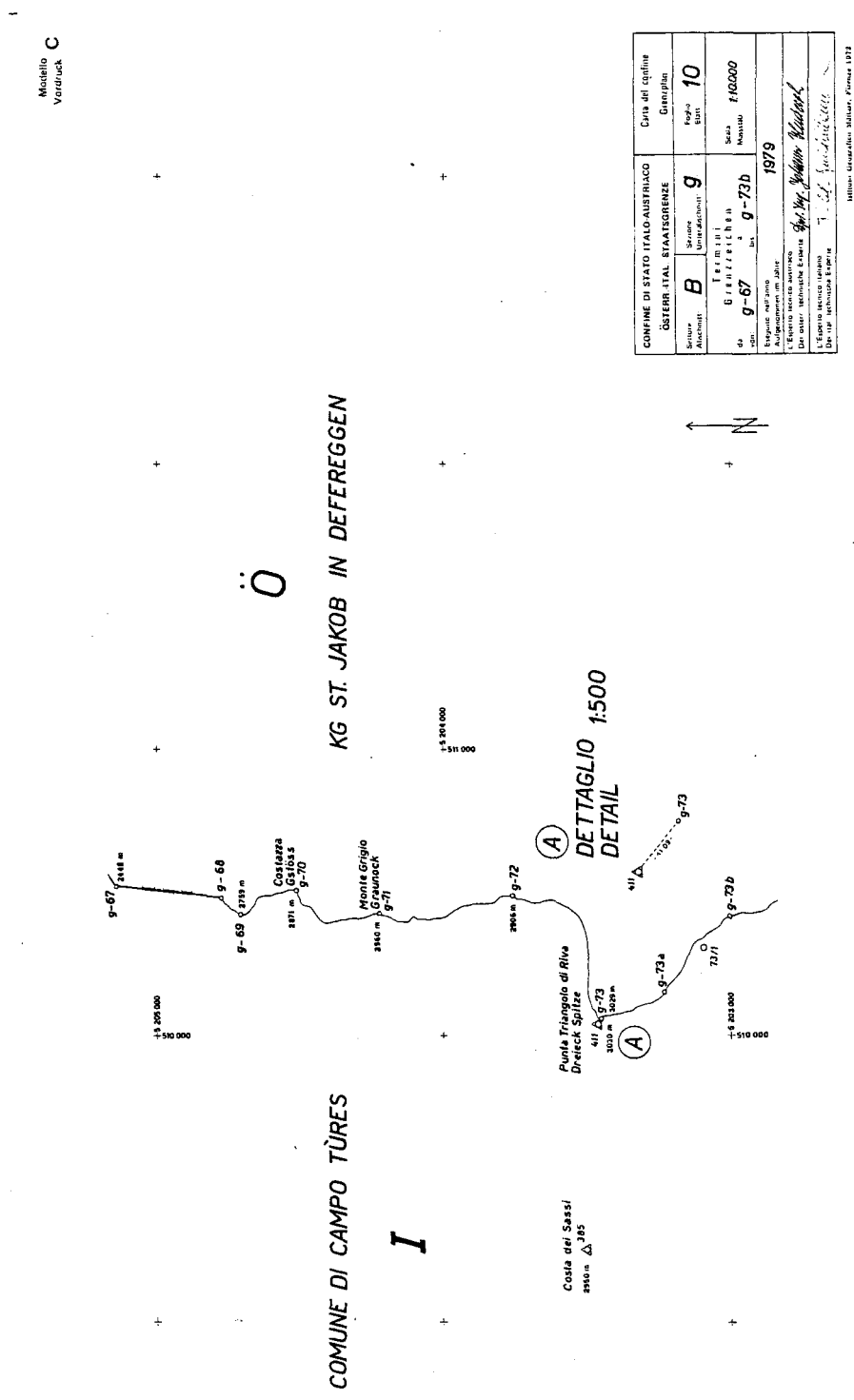
Ö

KG ST. JAKOB IN
DEFEREGGEN



CONFINI DI STATO ITALO-AUSTRIACO		Cata di confini	
ÖSTERR. ITAL. STAATSGRENZEN		Grenzplan	
Sezione Abchnitt	B	Sezione Unterabchnitt	g
Termini Grenzzeichen			
NO.	g-54	NO.	g-67
Escala all'anno		Scala	
1979		1:2000	
L'Espresso tecnico autentico Die Daten. Maßstab. Datum.			
L'Espresso tecnico originale Die Daten. Maßstab. Datum.			

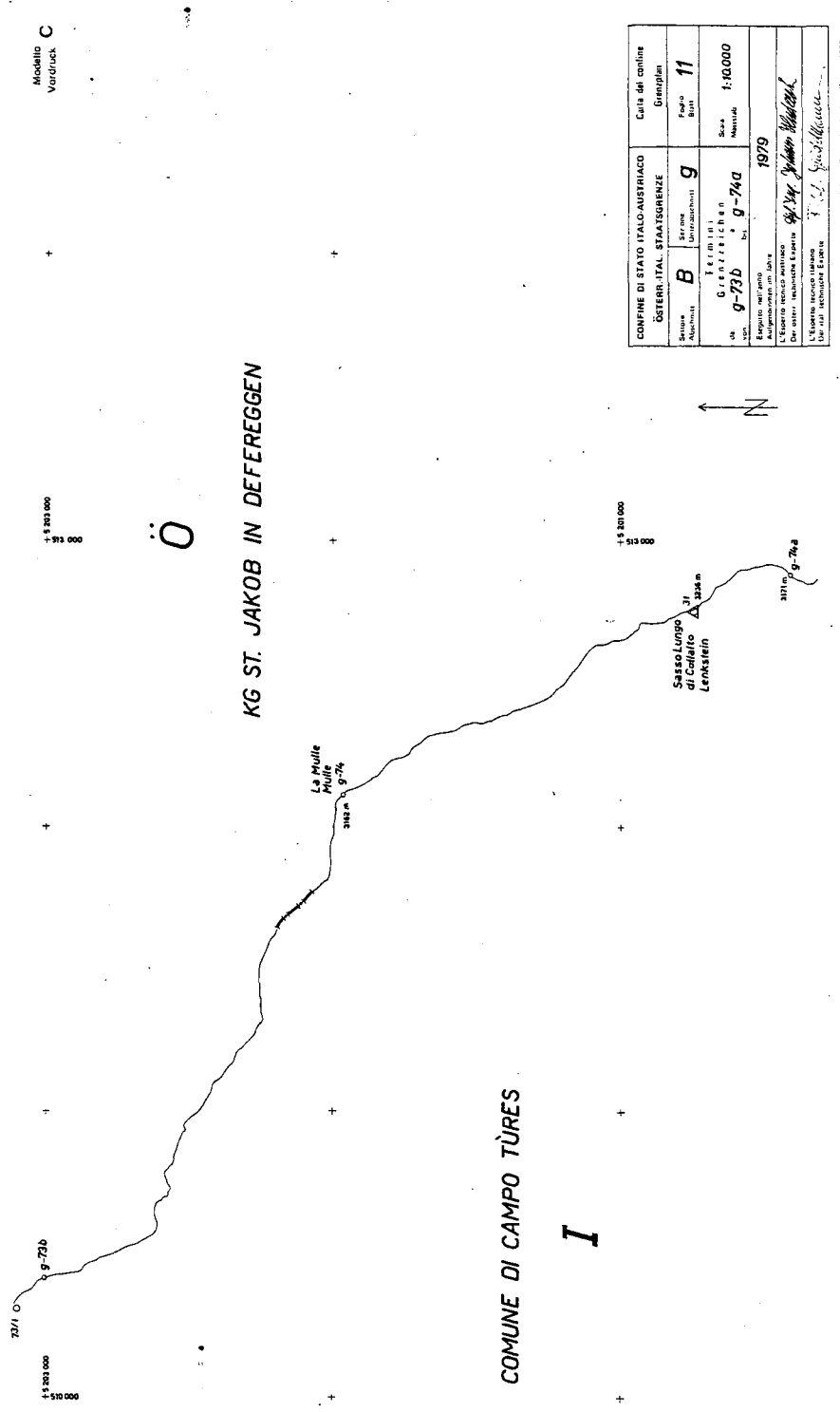
Intesa Grafica S.p.A. - Firenze 1979



Modello
Verdruck C

CONFINE DI STATO ITALO-AUSTRIACO		Città del confine Grazdoplin	
Stato Austria	Stato Italia	Stato Austria	Stato Italia
g-67	g-68	g-73b	g-73b
1979		1979	
L'Espresso tecnico austriaco Di Stato: Österreichische Staats- Anstalt für Vermessungswesen Di Stato: Ministero delle Infrastrutture e dei Trasporti			

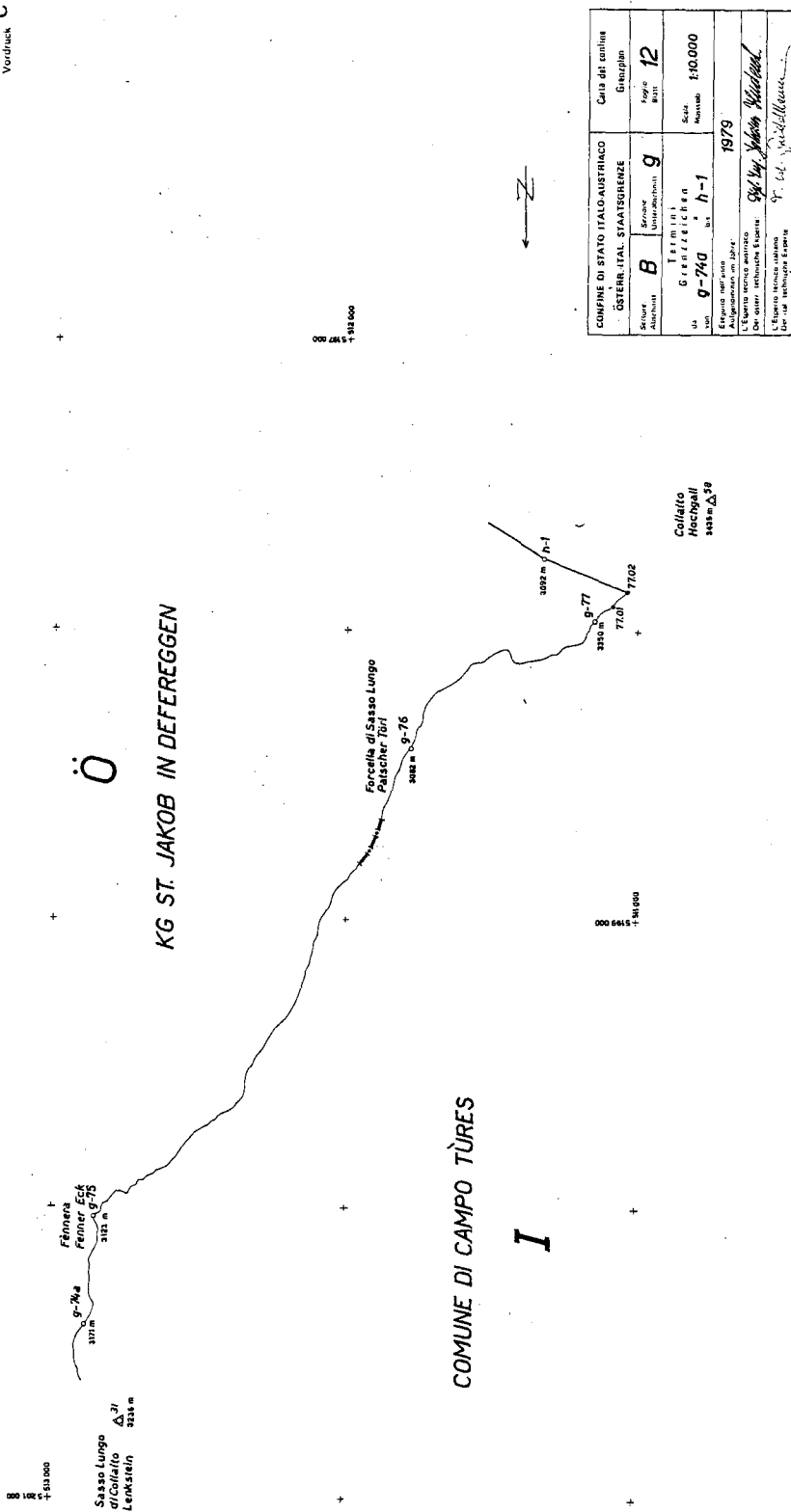
Milano: Invenzioni - Sillari - Formis 1973



CONFINI DI STATO ITALO-AUSTRIACO ÖSTERR.-ITAL. STAATSGRENZE		Cala del confine Grenzenlin	
Sezione Appalti	Sezione Sottosezioni	Edizio Borsa	11
B	TERMINI G E O G R A F I C H E N	Scala Metrica	1:10.000
da g-73b	g-74a	1979	
L'Espresso Tecnico Autistico Der österr. technisches Experten für die technische Ebene			

Istituto Geografico Militare, Firenze 1979

Modello
Vordruck C



CONFINI DI STATO ITALO-AUSTRIACO		Cala del confine	
ÖSTER.-ITAL. STAATSGRENZEN		Grenzen	
Sticht	B	Blatt	12
Abchnitt		Umschreibung	g
T E R M I N I			
U.	g-740	St.	h-1
U.	g-740	St.	h-1
Ergänzt nach: 1979		Scala	1:10.000
L'Esercizio tecnico amministrativo		Autore	
Dati amministrativi		G. St. Jakob Defereggen	
L'Espresso fotografico		G. St. Jakob Defereggen	
L'Espresso fotografico		G. St. Jakob Defereggen	

Istituto Geografico Militare, Firenze 1979

Settore: B
Abschnitt:

Sezione: g
Unterabschnitt:


Carta del confine
Grenzplan

Il presente documento di confine consta di 12 fogli.
È stato approvato dalla Commissione italo-austriaca per la misurazione e
demarcazione del confine di Stato il 27 marzo 1984
a Verona

Das vorliegende Grenzdokument besteht aus 12 Blättern;
es wurde von der österreichisch-italienischen Kommission für die Vermes-
sung und Vermarkung der Staatsgrenze am 27. März 1984
in Verona genehmigt.


Il Capo della
Delegazione italiana

Der Leiter der
italienischen Delegation



Il Capo della
Delegazione austriaca

Der Leiter der
österreichischen Delegation



Commissione italo-austriaca per la misurazione e demarcazione
del confine di Stato

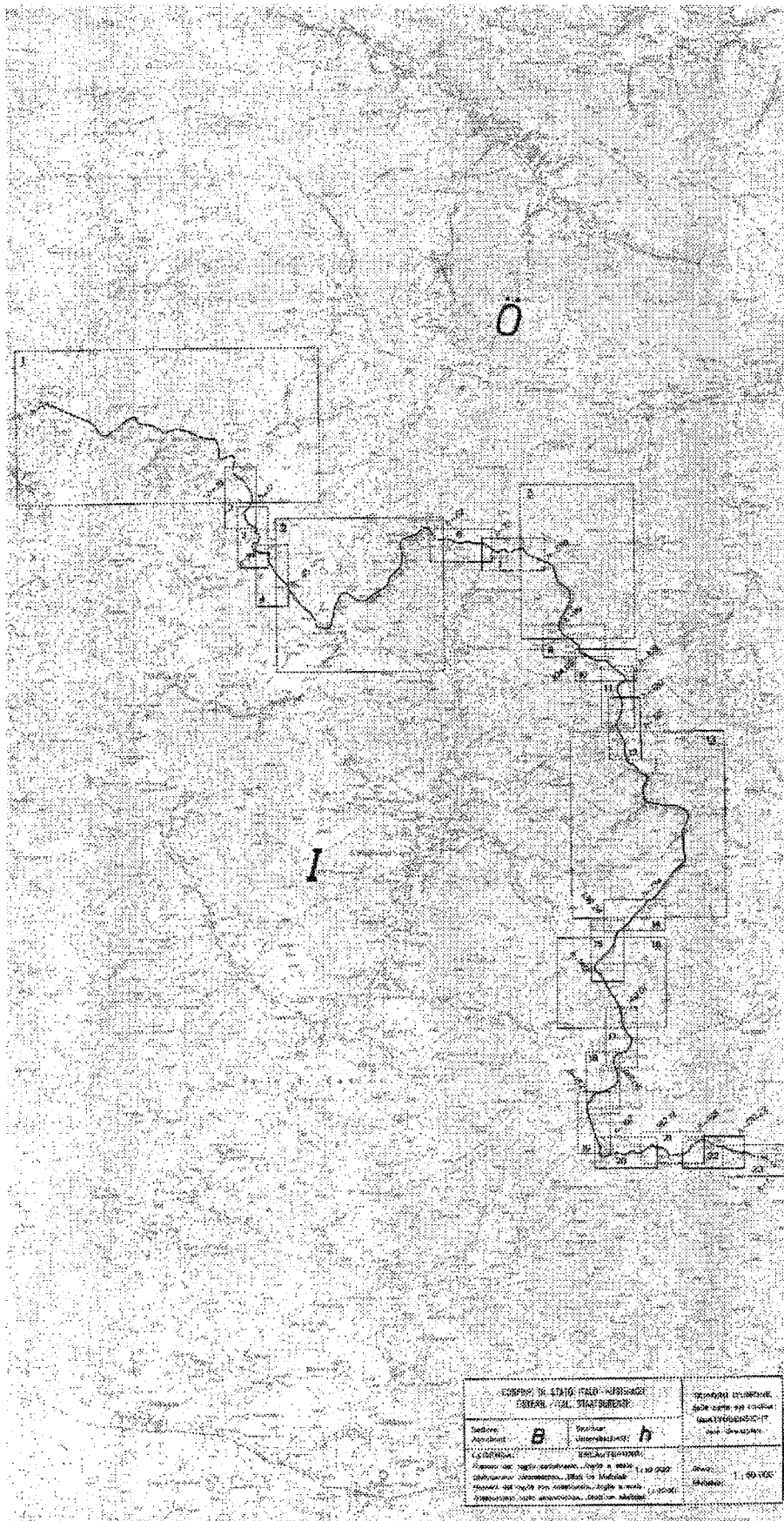
"Österreichisch-italienische Kommission für die Vermessung und
Vermarkung der Staatsgrenze"

" CONFINE DI STATO ITALO-AUSTRIACO
ÖSTERREICHISCH-ITALIENISCHE STAATSGRENZE

Settore:
Abschnitt: **B**

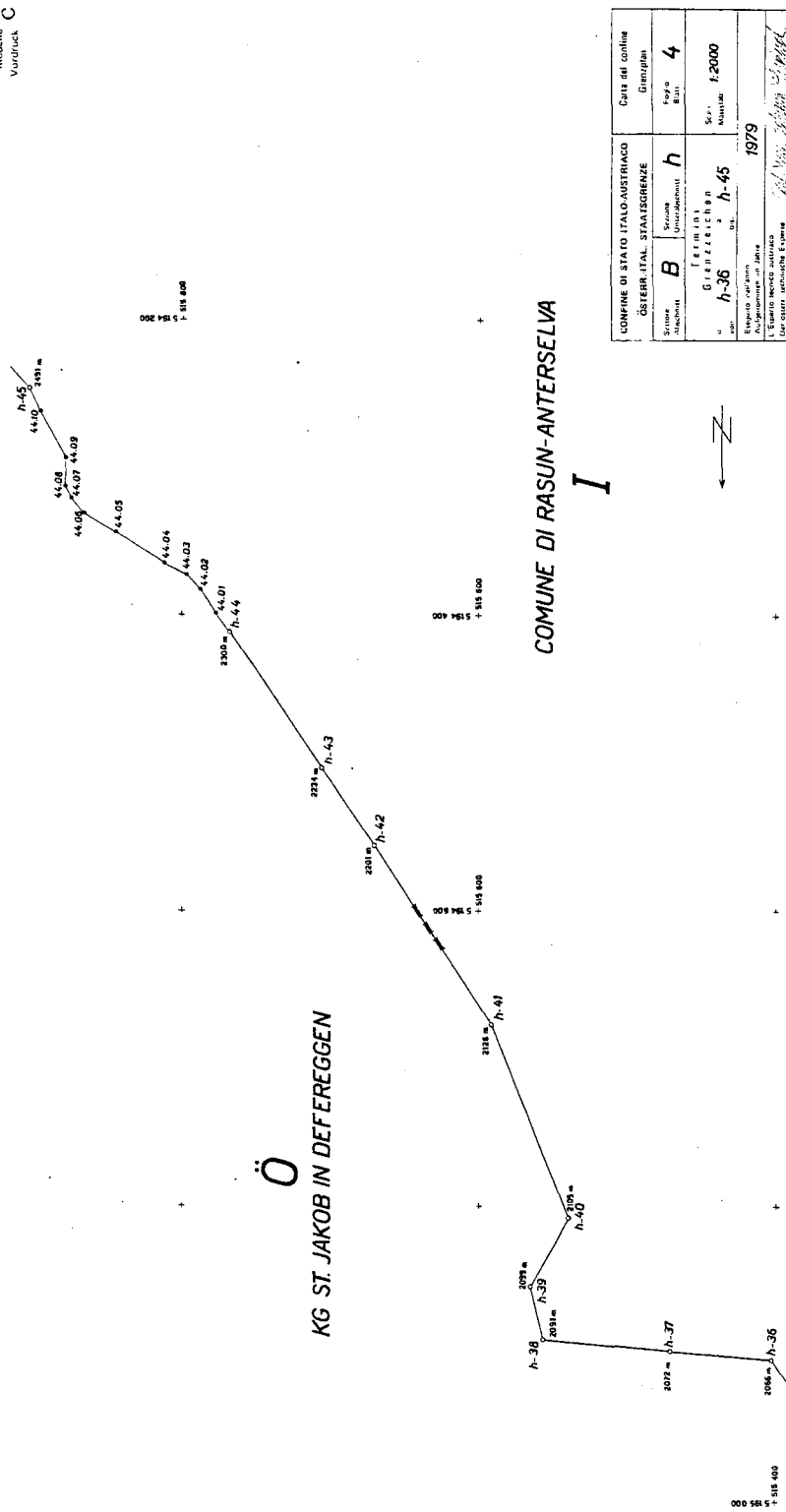
Sezione:
Unterabschnitt: **h**

Carta del confine
Grenzplan



XIV LEGISLATURA - DISEGNI DI LEGGE E RELAZIONI - DOCUMENTI

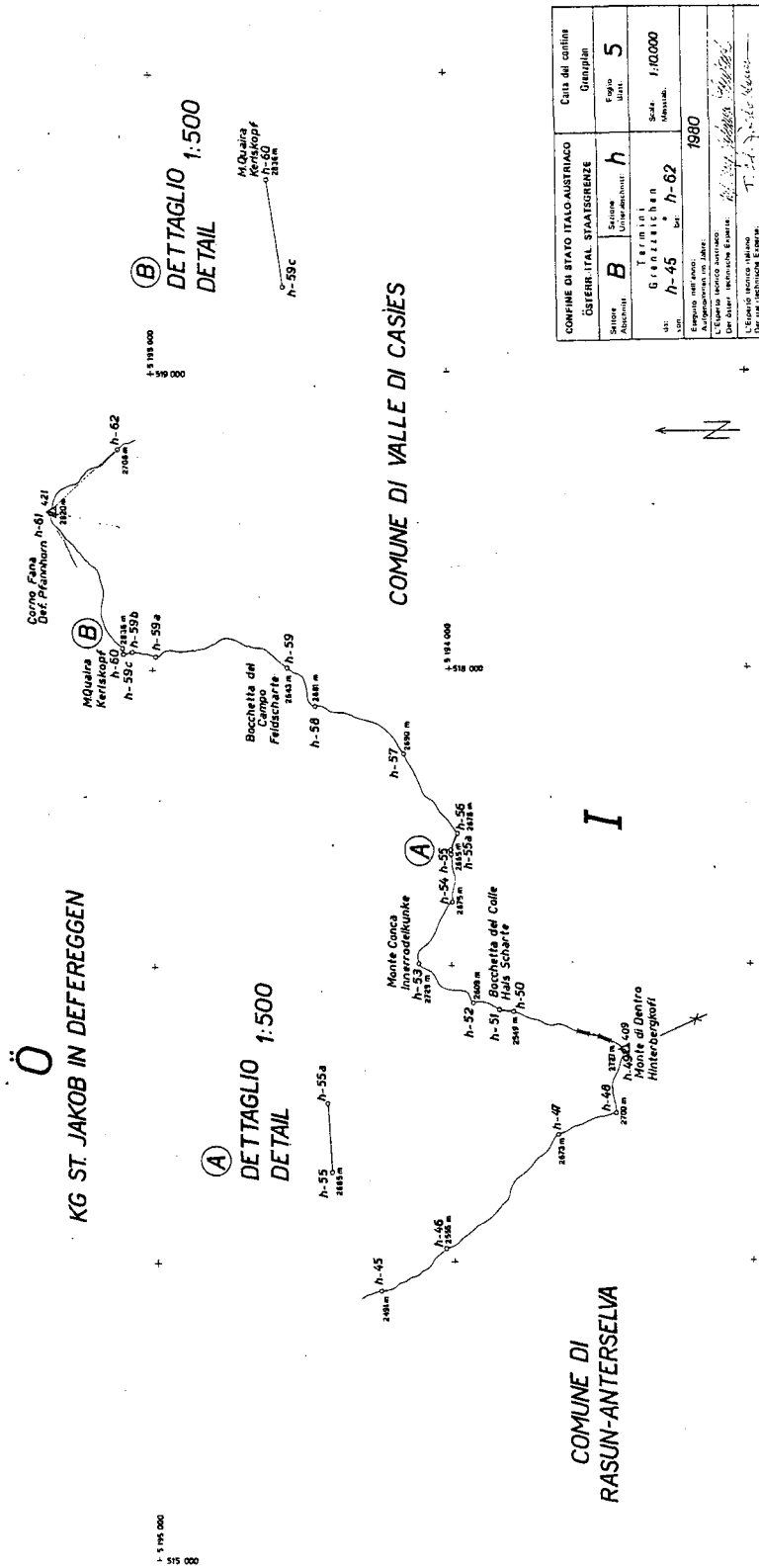
Modello
Vordruck C



Stato Austriaco		Stato Italiano		Data del confine Giornata	
B		h		4	
G. DEFEREGGEN		G. RASUN		f. 2000	
h-36		h-45		1979	
Espresso nell'anno 1979					
Adempimento in base all'art. 10 del D. L. n. 30 del 28.2.1974					
L. 10/11/1974 n. 30 Decreto del Presidente della Repubblica					
F. 10/11/1974 n. 30					

Ufficio Geomatico Militare, Firenze 1979

Modello
Vordruck C

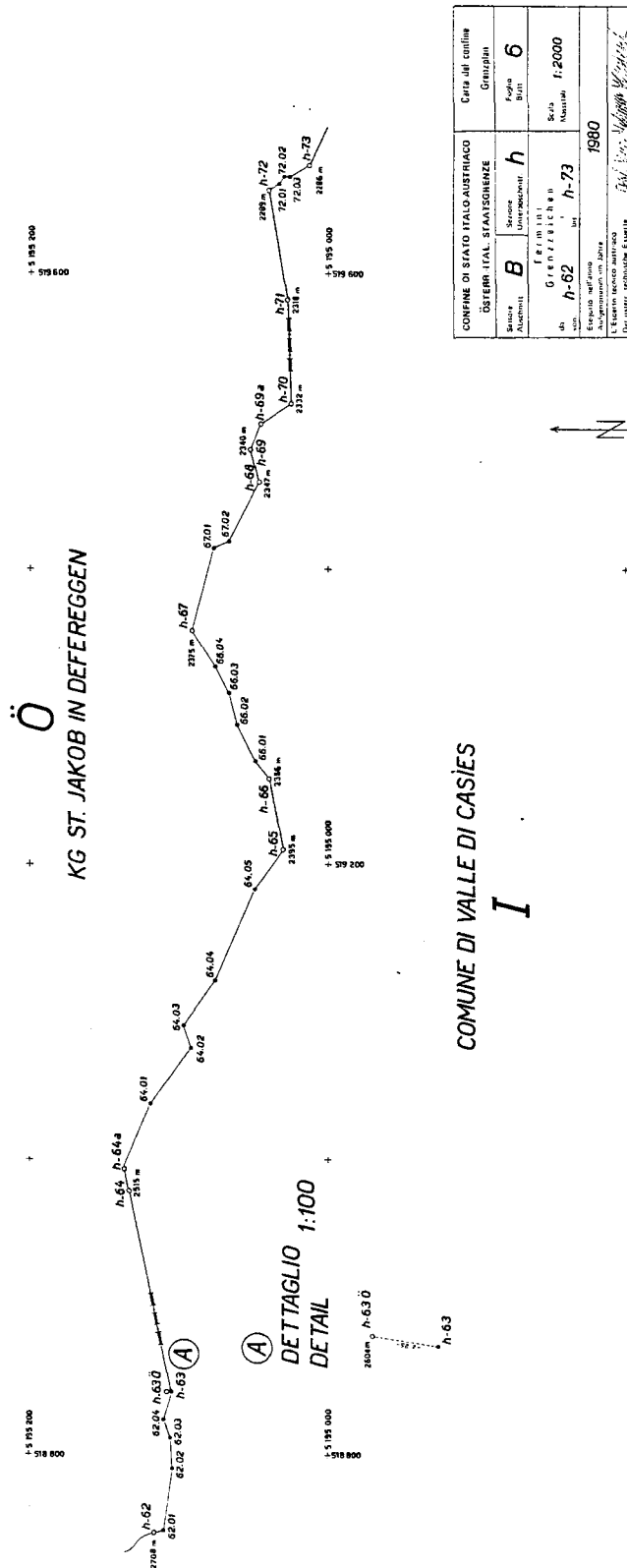


COMUNE DI STATO ITALO-AUSTRIACO		Cassa del confine	
OSIERR-ITAL STAARGRENZE		Grenzplan	
Setore	B	Strazione	h
Absehn	B	Unterabsehn	h
Termini		Scala	1:10.000
km	h-45	km	h-62
Anno di compilazione		1980	
L'Esigete tecnico austriaco per i lavori di confine è stato approvato dal Ministero delle Infrastrutture e dei Trasporti.			
L'Esigete tecnico italiano per i lavori di confine è stato approvato dal Ministero delle Infrastrutture e dei Trasporti.			

Insieme Grafico Italiano, Firenze 1975

XIV LEGISLATURA - DISEGNI DI LEGGE E RELAZIONI - DOCUMENTI

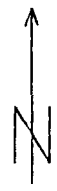
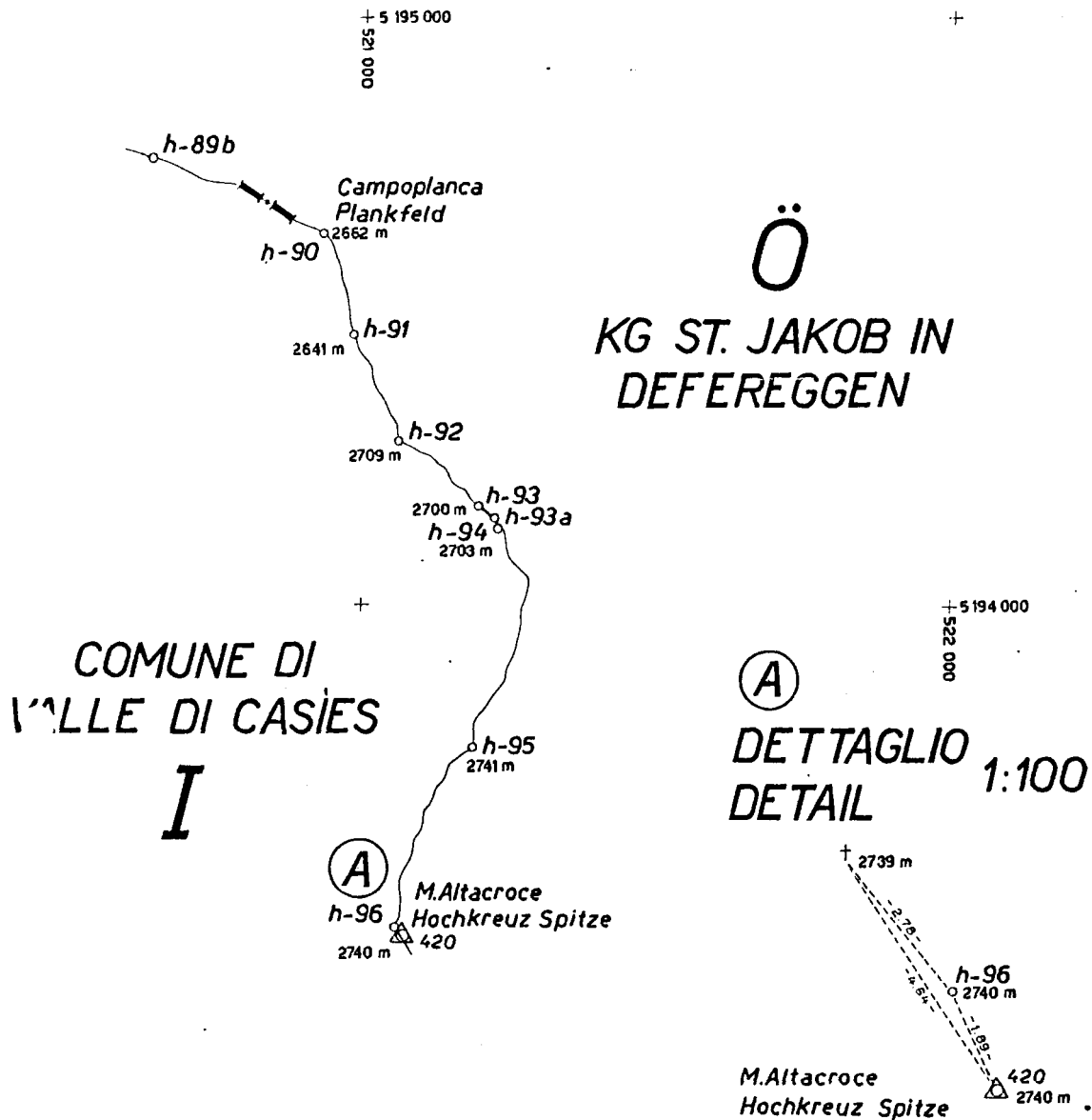
Modello
Vordruck C



CONFINI DI STATO ITALO AUSTRIACO		Carta del confine	
ÖSTERREICH ITAL. SPAANSCHENZE		Grenzplan	
Sezione Austriaca	B	Sezione Italiana	h
E. E. I. M. I. I. I.		E. E. I. M. I. I. I.	
di G. E. I. M. I. I. I.		di G. E. I. M. I. I. I.	
Scale	h-62	Scale	h-73
Mappe		Mappe	
1960		1960	
Esercizio nell'anno			
Esercizio precedente			
Data del precedente Esatto			
Data del precedente Esatto			

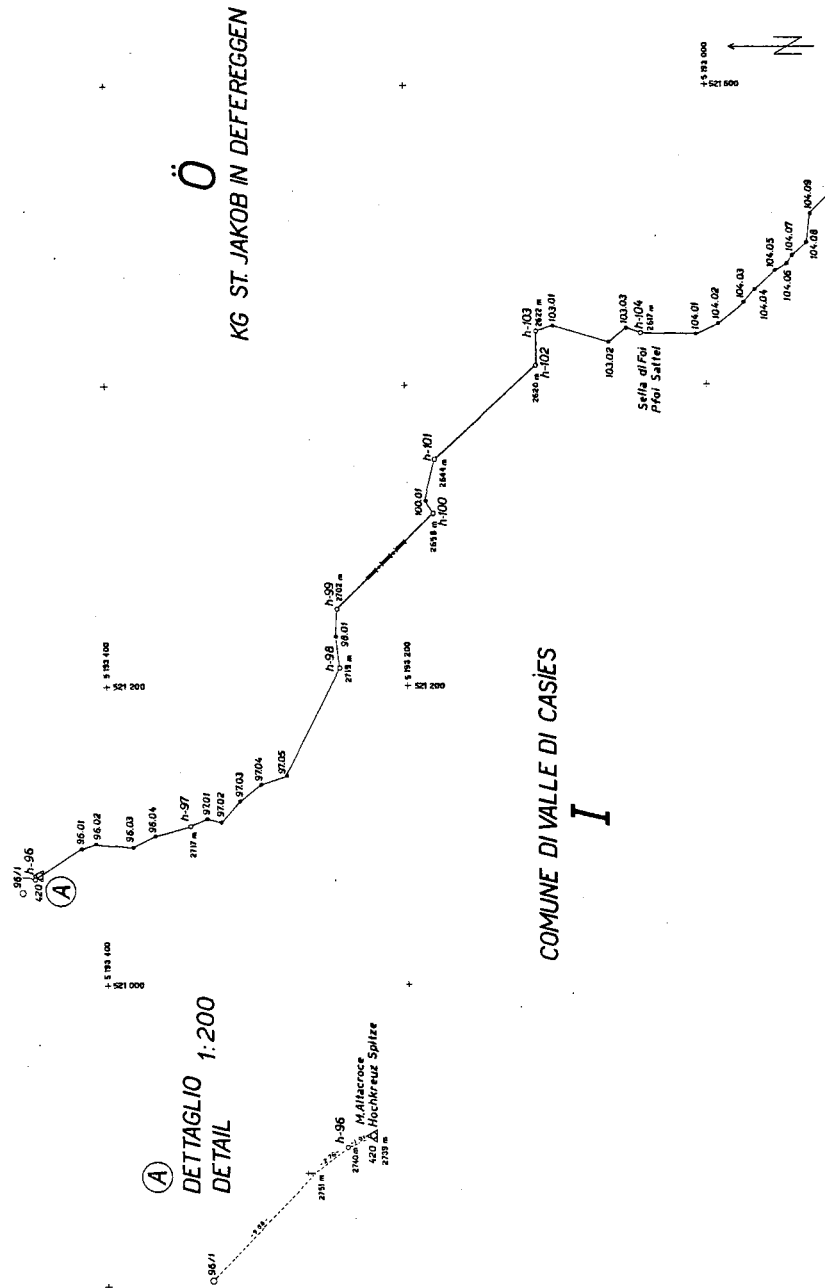
Stato: Guardato Stato, Roma 1973

Modello
Vordruck **C**



CONFINE DI STATO ITALO-AUSTRIACO ÖSTERR.-ITAL. STAATSGRENZE		Carta del confine Grenzplan
Settore: Abchnitt: B	Sezione: Unterabschnitt: h	Foglio: Blatt: 8
Termini Grenzzeichen da: h-89b a: h-96 von: h-89b bis: h-96		Scala: Maßstab: 1:10.000
Eseguito nell'anno: Aufgenommen im Jahre: 1980		
L'Esperto tecnico austriaco: Der österr. technische Experte: <i>Guido Mayer, Johann Hoesl</i>		
L'Esperto tecnico italiano: Der ital. technische Experte: <i>T. Ul. Guido M...</i>		

Modello
Vordruck C



CONFINI DI STATO ITALO-AUSTRIACO		Cata del conline	
ÖSTERR. ITAL. STAATSGRENZE		Grenzplan	
Settore Austriaci	B	Stazione Unterarmen	h
Termini		Foglio Blatt	
da	GRENZZEICHEN	Scala Verfahren	
dal	h-96	1:2000	
Esperto nell'anno		1980	
L'Esperto ricerca, attesta e certifica l'esatta corrispondenza dei punti di confine e delle Distanze intermedie e finali.			
Esperto		Firma	
G. A. Schmitt		G. A. Schmitt	

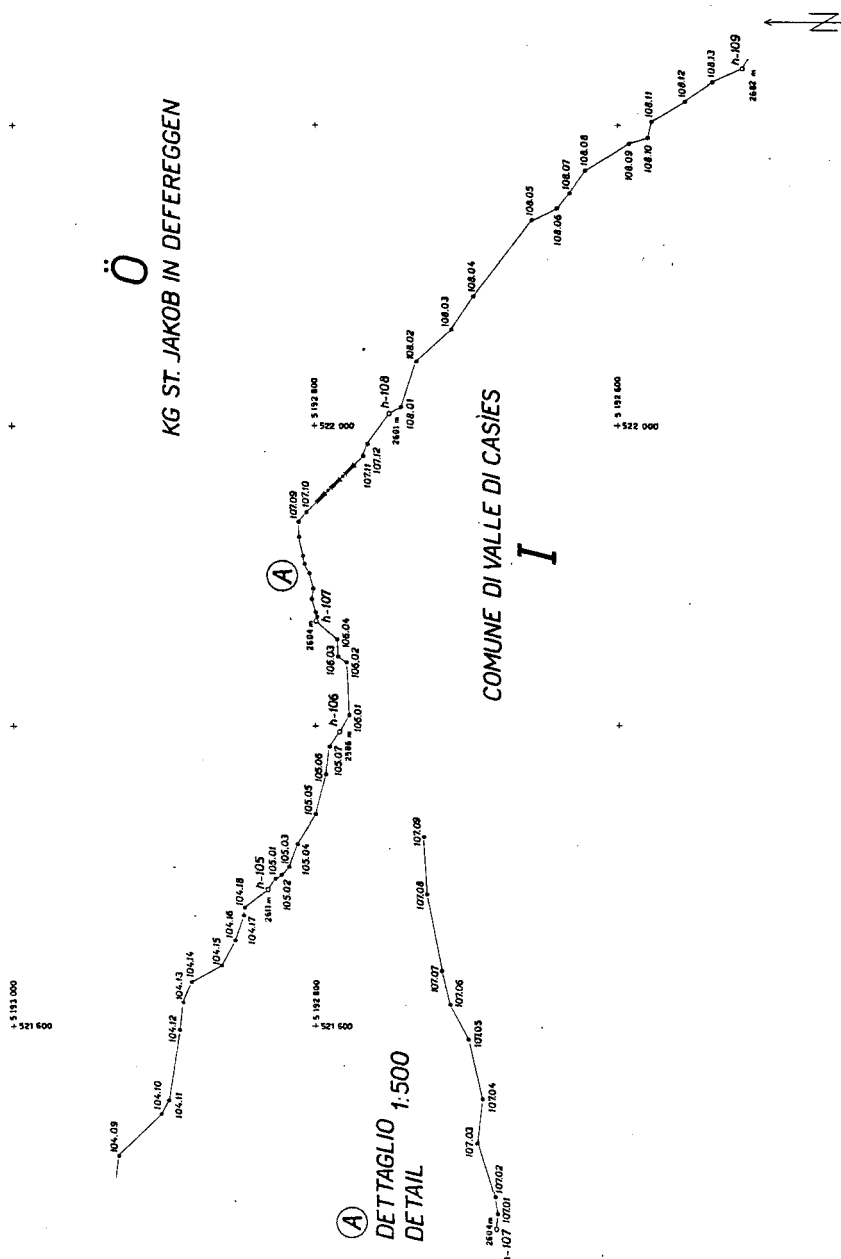
Modello
Vordruck C

Modello
Vordruck C

Ö
KG ST. JAKOB IN DEFEREGEN

I
COMUNE DI VALLE DI CASIES

(A)
DETTAGLIO 1:500
DETAIL



COMUNE DI STATO ITALO-AUSTRIACO GEMEINSCHAFTLICHE STAATSBEREICHEN		DATA DEL COFFINE Stempeln	
Sezione Abteilung	B h	Foglio plan	10
Territorio Gemeinschaftlicher Bezirk		Scala Maßstab	1:2000
Anno 104.09		1980	
Espresso nel senso Ausdrücklich im Jahre L'Espresso nel senso für einen bestimmten Bezirk L'Espresso nel senso für einen bestimmten Bezirk			
Istituto Geografico Italiano, Firenze 1978			

XIV LEGISLATURA - DISEGNI DI LEGGE E RELAZIONI - DOCUMENTI

Modello
Vordruck C

+

2042, Eggerberg
2483 m

000 061 5
+ 301 000

+

Ö

KG INNERVILLGRATEN

(A)
DETTAGLIO 1:100
DETAIL

Monte Ripa
Riepen-Spitze
2774 m h-128

M. Launerossa
Rolfahner
2753 m h-131

Giogo del Bosco
Heimwald Joch
2444 m h-130

Monte Ripa
Riepen-Spitze
2774 m h-128

M. Bosco
Heimwald
2796 m h-129

h-127

Forcella di Foi sud
H. Gsieser Lenke
2508 m h-125

h-126

COMUNE DI VALLE DI CASIES

I

000 061 5
+ 302 000

000 061 5
+ 302 000

h-133

Montecelle
2684 m h-134

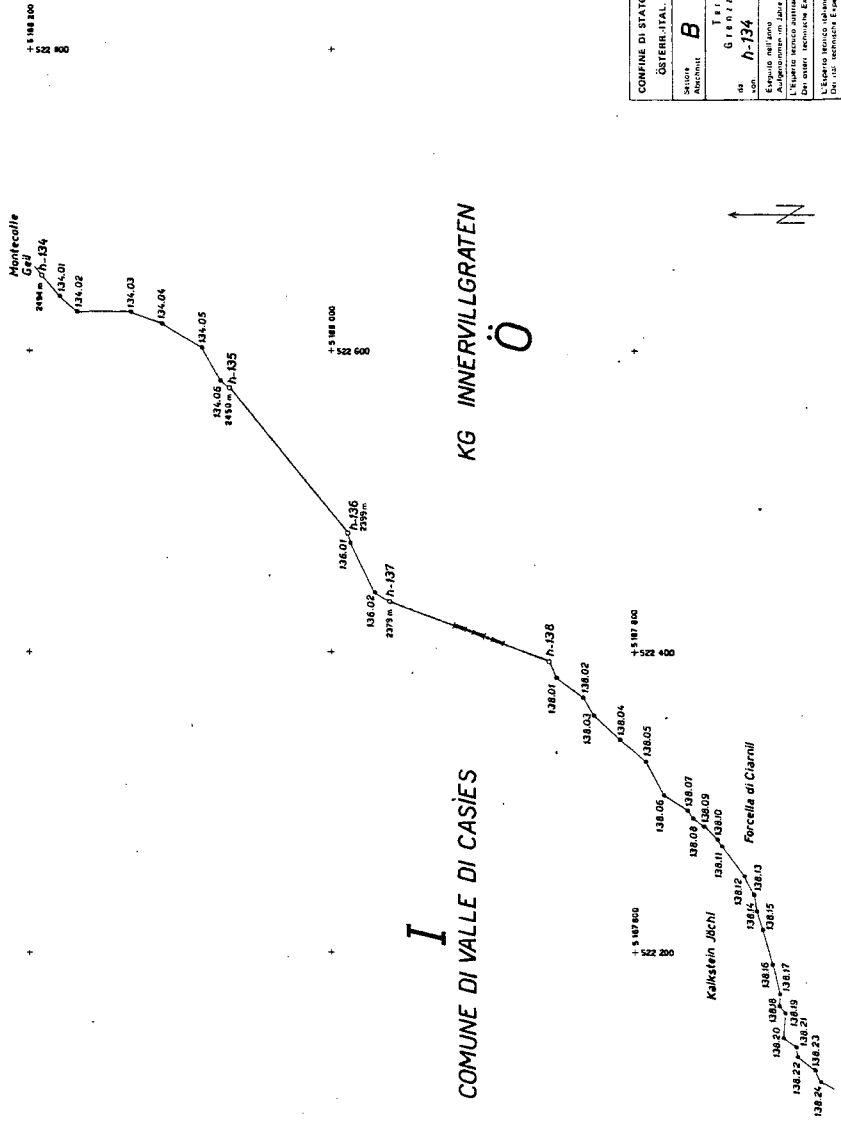
CONFINE DI STATO ITALO-AUSTRIACO		Città di conlia	
ÖSTERR. ITAL. STAATSGRENZE		Gemeinbu	
Settore Abboniti	B	Servizio Unidimensioni	h
TERMINI		Escala	
con h-125		h-134	
Espresso carteggio		1980	
L'Espresso tecnico della Provincia		1:10.000	
L'Espresso carteggio della Provincia		1980	
Dati in scala 1:10.000		1980	
Dati in scala 1:10.000		1980	

Intare Giancarlo Bellini, Firenze 1971



XIV LEGISLATURA - DISEGNI DI LEGGE E RELAZIONI - DOCUMENTI

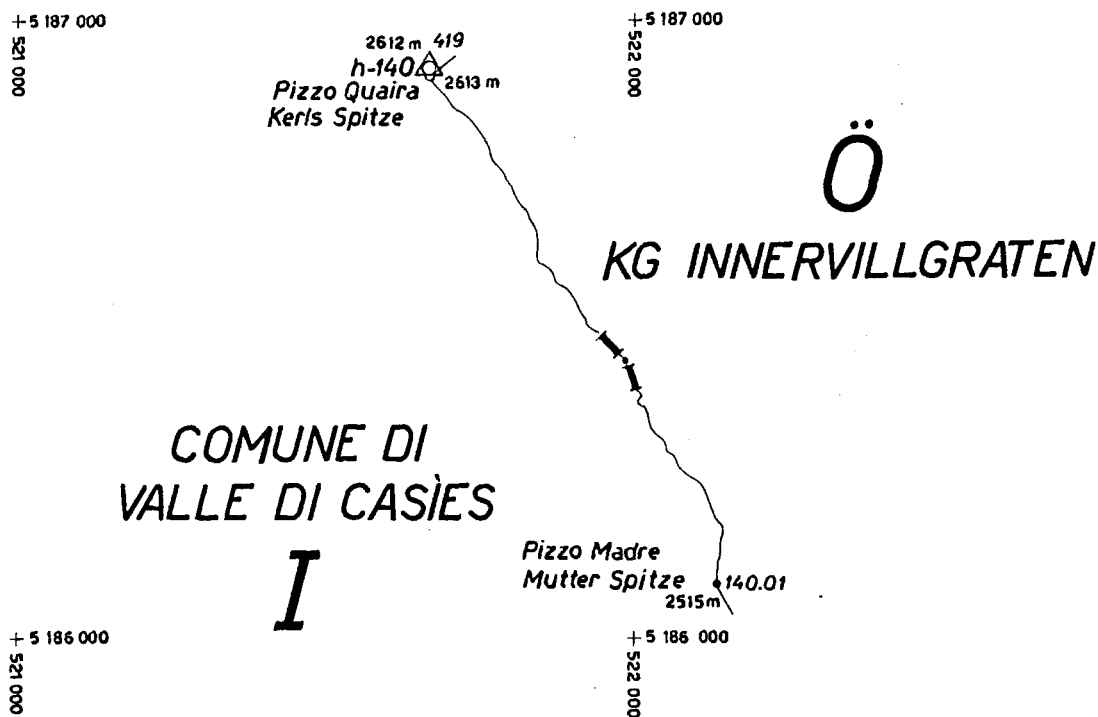
Modello
Vordruck C



COMUNE DI STATO ITALO-AUSTRIACO		Cata del confine	
ÖSTERREICH-ITAL STAATSGRENZE		Blattplan	
SEKTOR	Skizze	Blatt	14
ANZEICHEN	Unterstation	Blatt	1-2000
T E R M I N I			
NO	G E O G R A F I S C H E N	Skizze	1-2000
NO	h-134	NO	138.24
Ergänzt mit dem Aufgabemerkmal			
L'Espresso tecnico aggiunto			
Bei allen Terminen Esprit			
L'Espresso tecnico aggiunto			
Bei allen Terminen Esprit			
L'Espresso tecnico aggiunto			
Bei allen Terminen Esprit			

Intern. Geograph. Number, Firenze 1972

Modello
Vordruck **C**

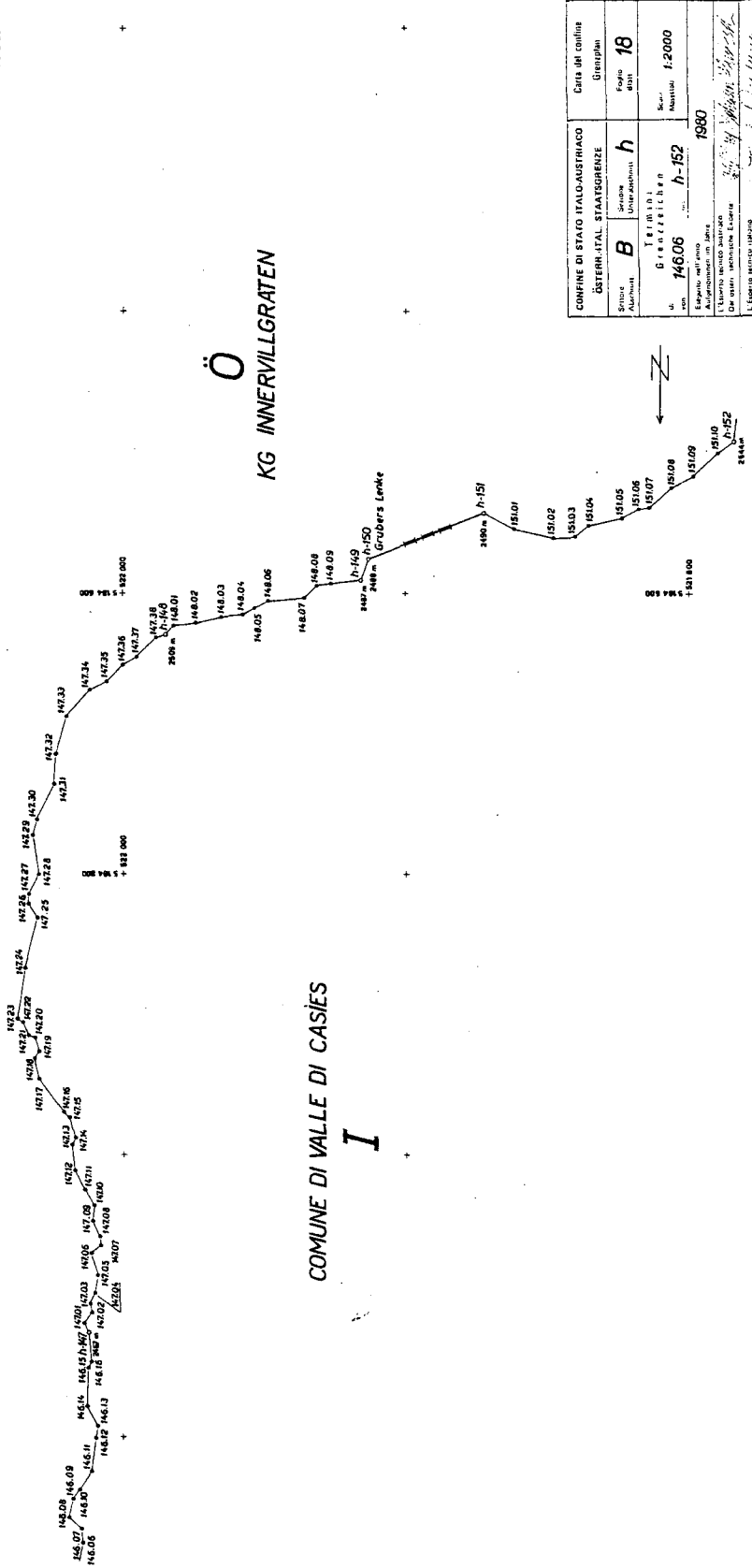


CONFINE DI STATO ITALO-AUSTRIACO ÖSTERR.-ITAL. STAATSGRENZE		Carta del confine Grenzplan
Settore: Abschnitt: B	Sezione: Unterabschnitt: h	Foglio: Blatt. 16
Termini Grenzzeichen da: h-140 a: 140.01 von: h-140 bis: 140.01		Scala: Maßstab: 1:10.000
Eseguito nell'anno: Aufgenommen im Jahre: 1980		
L'Esperto tecnico austriaco: Der österr. technische Experte: <i>[Signature]</i>		
L'Esperto tecnico italiano: Der ital. technische Experte: <i>T. G. Spinolli</i>		



XIV LEGISLATURA - DISEGNI DI LEGGE E RELAZIONI - DOCUMENTI

Modello
Vordruck C

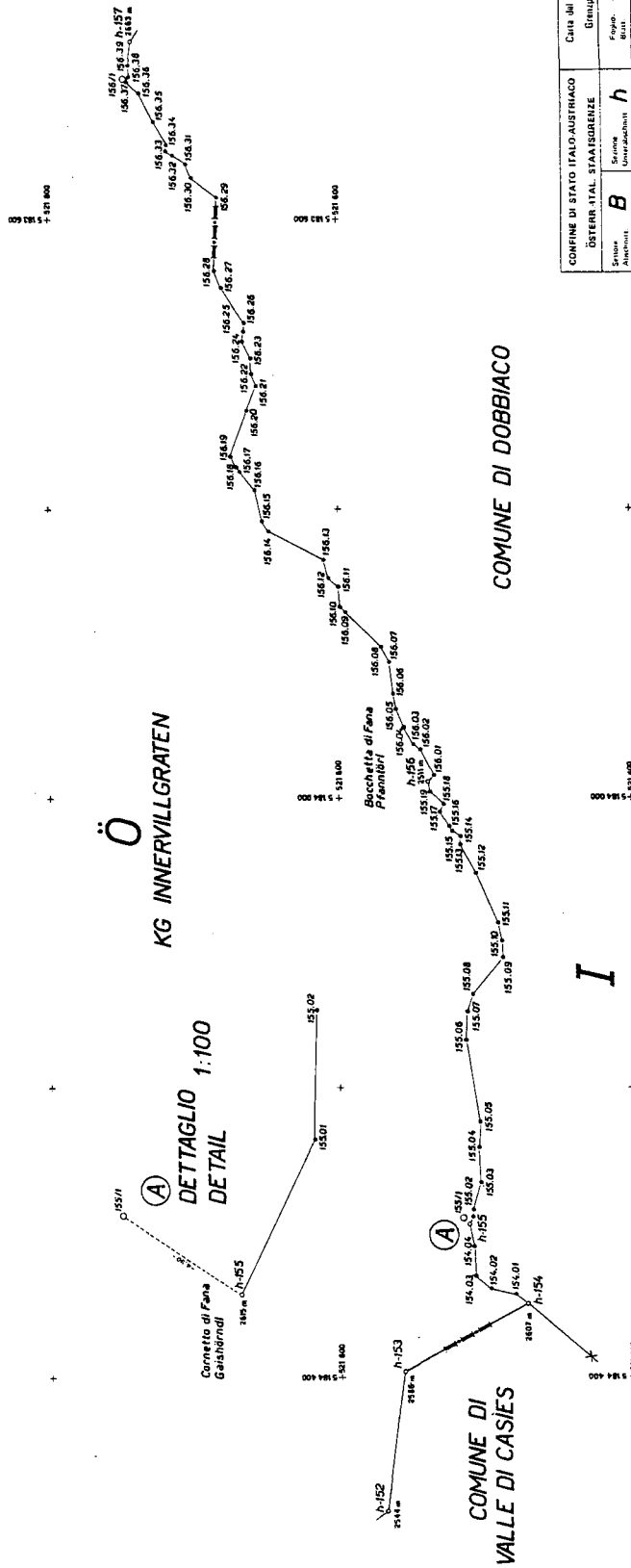


CONFINI DI STATO ITALO-AUSTRIACO ÖSTER-ITAL STAATSGRENZE		Carta in collina Grenzplan	
Scale Misure B	Scale Misure h	Scale Misure 18	Scale Misure 18
G E O G R A F I S C H E U N T E R S U C H U N G E N		G E O D Ä T I S C H E U N T E R S U C H U N G E N	
u. 146.06		h-152	
1980		1980	
Esigenze dell'anno L. 15/10/1962 art. 10 L. 15/10/1962 art. 10 L. 15/10/1962 art. 10 L. 15/10/1962 art. 10			
Dis. 118. 15/10/1962 art. 10			

Staben Grafische Militär. Februar 1972

XIV LEGISLATURA - DISEGNI DI LEGGE E RELAZIONI - DOCUMENTI

Modello
Vordruck C



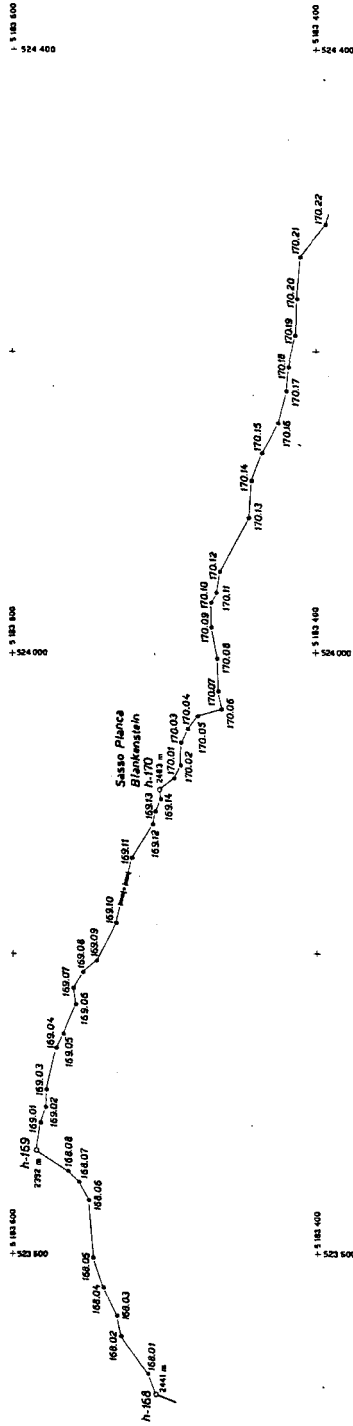
CONFINI DI STATO ITALO-AUSTRIACO		Carta del confine	
ÖSTERREICH - ITAL STAATSGRENZE		Grenzfahrt	
Scala	Struttura	Progetto	19
1:50.000	h	1980	
h-152	h-157	Scala	1:2000
1980			
Esigete mit dem Auftragnehmer einen Entwurf der technischen Spezifikationen und der Ausführung der Arbeiten.			
Il presente disegno è stato approvato dal Direttore Generale dell'Ente di cui costituisce parte integrante.			
Autore: <i>[Signature]</i>			
Data: <i>[Signature]</i>			
Titolo: <i>[Signature]</i>			

Titolo: *[Signature]*

XIV LEGISLATURA - DISEGNI DI LEGGE E RELAZIONI - DOCUMENTI

Modello
Vordruck C

Ö
KG INNERVILLGRATEN

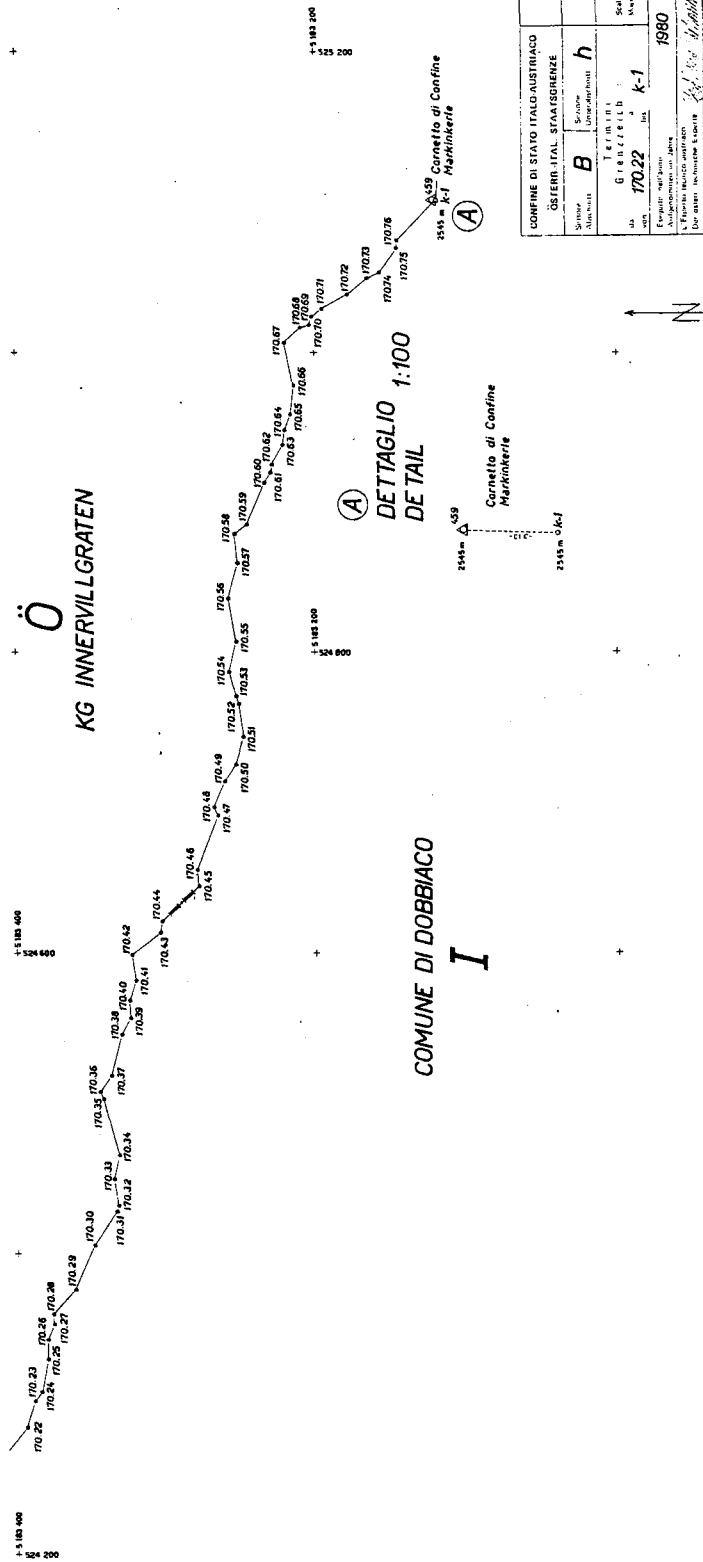


COMUNE DI DOBBIACO
I

CONFINE DI STATO ITALO-AUSTRIACO		Carta del confine	
OSTERIA-ITAL. STAATSGRANZE		Grenzfahrt	
Stato Austria	B	Stato Austria	h
Stato Italia	h	Stato Italia	h
1980		1980	
1770.22		1770.22	
1:2000		1:2000	
Ufficio Geografico Militare - Firenze 1972 L. Esigete tecnico-topografico Gruppo topografico militare Gruppo topografico militare			

XIV LEGISLATURA - DISEGNI DI LEGGE E RELAZIONI - DOCUMENTI

Marelio C
Vordruck



CONFINI DI STATO ITALO-AUSTRIACO ÖSTERREICH-ITAL. STAATSGRENZE		Cura del Confini Grenzplan	
Stato Italiano	B	Stato Austriaco	h
TITOLO			
Id. 170.22	Id. 170.22	Id. 170.22	Id. 170.22
Escala: 1:2000		Escala: 1:2000	
1980			
Disegnato: G. M. ...			
Copia: ...			

Istituto Geografico Militare, Firenze 1978

Settore: B
Abschnitt:

Sezione: h
Unterabschnitt:


Carta del confine
Grenzplan

Il presente documento di confine consta di 23 fogli.
È stato approvato dalla Commissione italo-austriaca per la misurazione e
demarcazione del confine di Stato il 13 giugno 1983
a Graz

Das vorliegende Grenzdokument besteht aus 23 Blättern;
es wurde von der österreichisch-italienischen Kommission für die Vermes-
sung und Vermarkung der Staatsgrenze am 13. Juni 1983
in Graz genehmigt.


Il Capo della
Delegazione italiana

Der Leiter der
italienischen Delegation



Il Capo della
Delegazione austriaca

Der Leiter der
österreichischen Delegation



Commissione italo-austriaca per la misurazione e demarcazione
del confine di Stato

"Österreichisch-italienische Kommission für die Vermessung und
Vermarkung der Staatsgrenze"

CONFINE DI STATO ITALO-AUSTRIACO
ÖSTERREICHISCH-ITALIENISCHE STAATSGRENZE

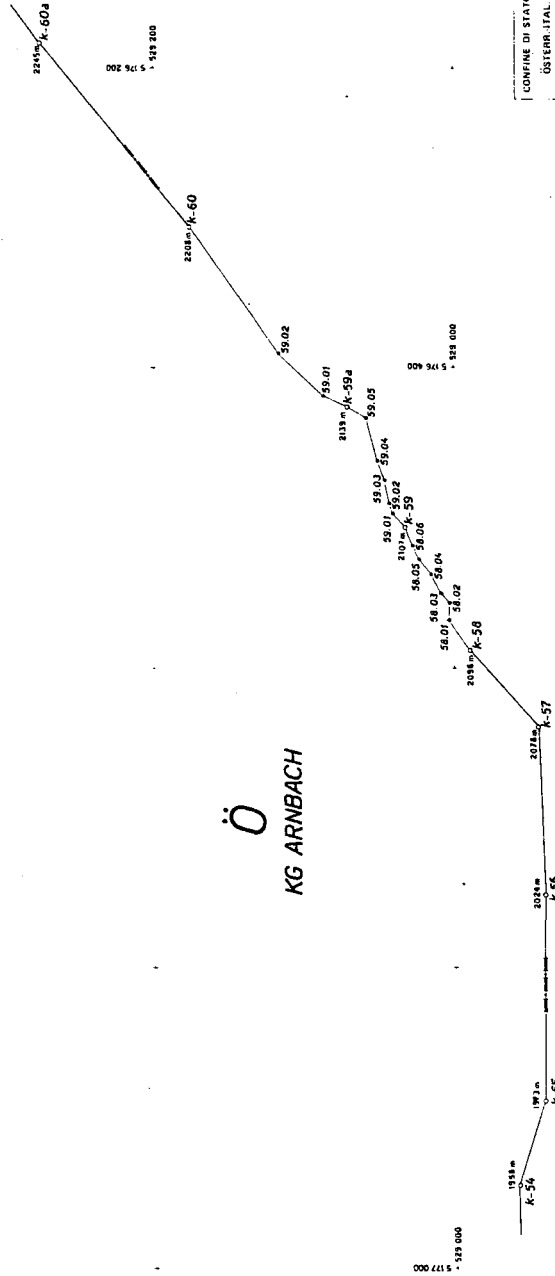
Settore:
Abschnitt: **B**

Sezione:
Unterabschnitt: **K**

Carta del confine
Grenzplan

XIV LEGISLATURA - DISEGNI DI LEGGE E RELAZIONI - DOCUMENTI

Municipio C
Vordruck



CONFINE DI STATO ITALO-AUSTRIACO ÖSTER.-ITAL. STAATSGRENZE		Città del confine Grenzort	
Stato Österreich	Regione B	Provincia K	Numero 11
Comune GEFREICHEN	Gruppo K-54	Gruppo K-60a	Scala 1:2000
Anno 1980			Foglio 11
Note: 1. Questo documento rappresenta il confine tra lo Stato austriaco e lo Stato italiano. 2. È vietata espressamente la ristampa o l'uso per scopi diversi da quelli per i quali è stato autorizzato. 3. È vietata espressamente la ristampa o l'uso per scopi diversi da quelli per i quali è stato autorizzato.			



COMUNE DI SAN CANDIDO
I

Ö
KG ARNBACH

Settore: B
Abschnitt:

Sezione: k
Unterabschnitt:


Carta del confine
Grenzplan

Il presente documento di confine consta di 12 fogli.
È stato approvato dalla Commissione italo-austriaca per la misurazione e
demarcazione del confine di Stato il 13 giugno 1983
a Graz

Das vorliegende Grenzdokument besteht aus 12 Blättern;
es wurde von der österreichisch-italienischen Kommission für die Vermes-
sung und Vermarkung der Staatsgrenze am 13. Juni 1983
in Graz genehmigt.


Il Capo della
Delegazione italiana

Der Leiter der
italienischen Delegation



Il Capo della
Delegazione austriaca

Der Leiter der
österreichischen Delegation



Österreichisch-italienische Kommission für die Vermessung und
Vermarkung der Staatsgrenze

Commissione italo-austriaca per la misurazione e demarcazione
del confine di Stato

ÖSTERREICHISCH-ITALIENISCHE STAATSGRENZE
CONFINE DI STATO ITALO-AUSTRIACO

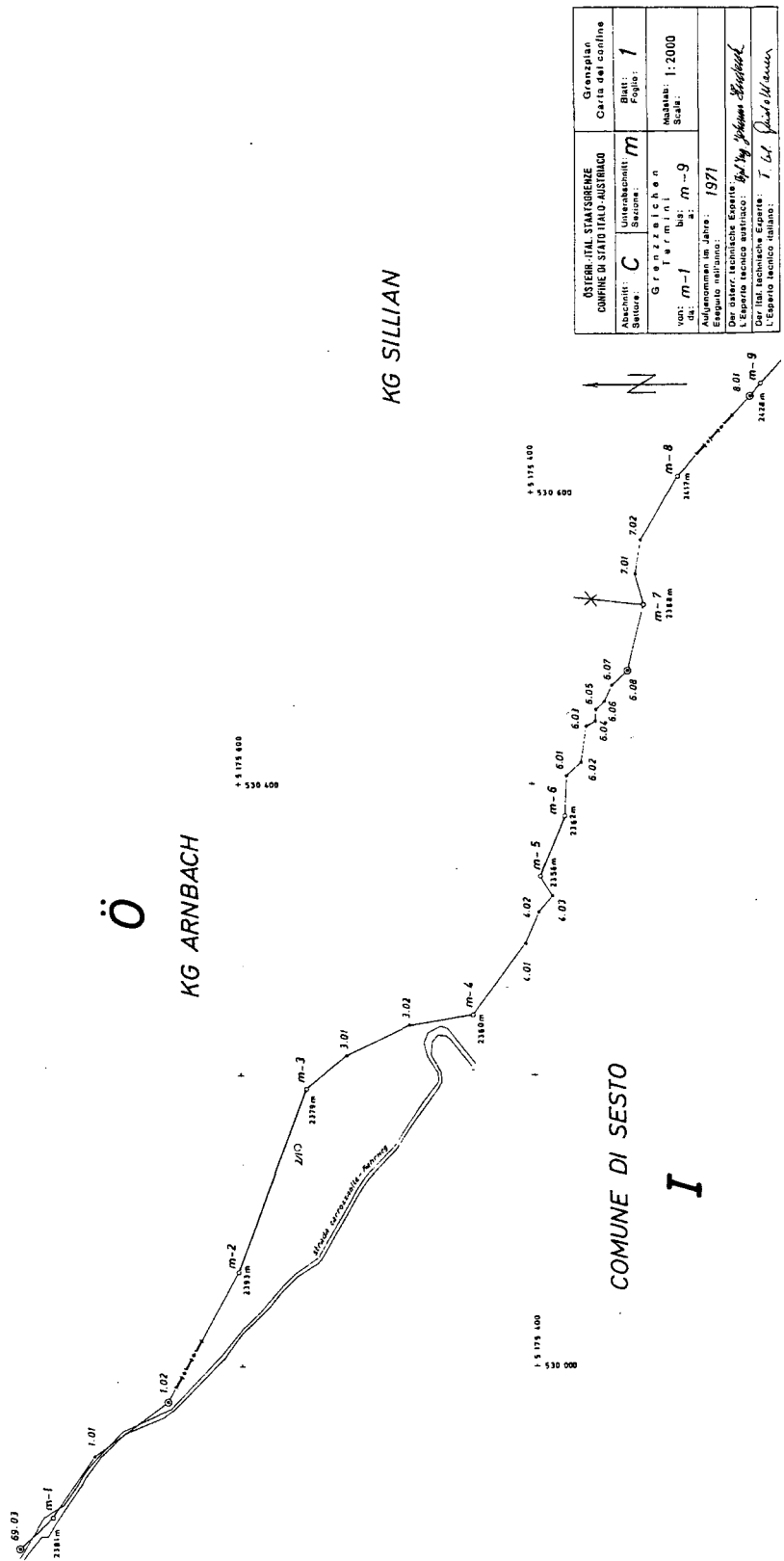
Abschnitt : C
Settore:

Unterabschnitt: m
Sezione:

Grenzplan
Carta del confine

1982


Vordruck
Modell C



Grundriss der Gb. u. Katastralgemeinsch. Nr. 2/1

XIV LEGISLATURA - DISEGNI DI LEGGE E RELAZIONI - DOCUMENTI

Verdruck
Modello C

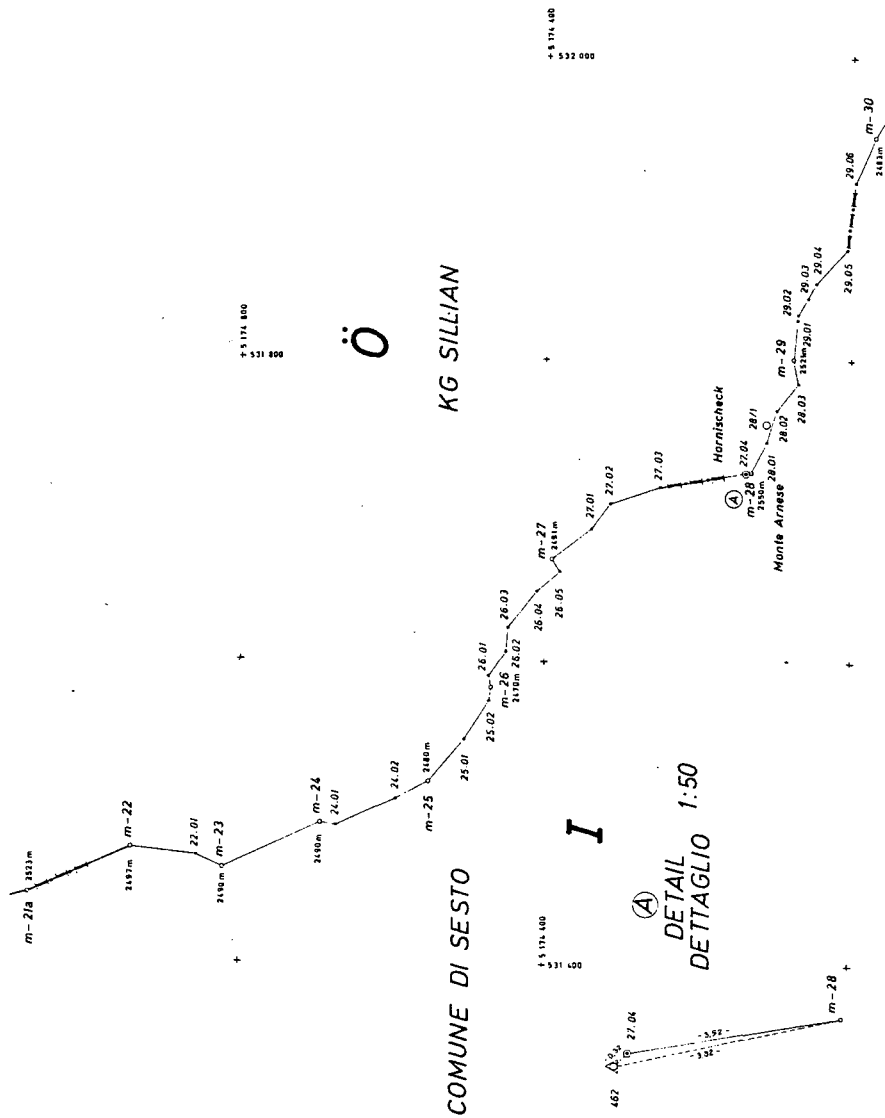


Alcuni: Sintesi:	C	Alcuni: Sintesi:	m	Grande Scala:	2
OSTER-ITAL STANDBREITEN CONFINE DI STATO ITALO-AUSTRIACO		Grande Scala:		2	
da: m-9		a: m-21a		Mappa: 1:2000	
Anno: 1971		Anno: 1971		Scala: 1:2000	
L'Esperto Tecnico Italiano: Ing. G. Sestini		L'Esperto Tecnico Austriaco: Ing. G. Sestini		L'Esperto Tecnico Austriaco: Ing. G. Sestini	

Stampato in Italia - Grafica Sestini - Roma 1971

XIV LEGISLATURA - DISEGNI DI LEGGE E RELAZIONI - DOCUMENTI

Vedruck
Modell

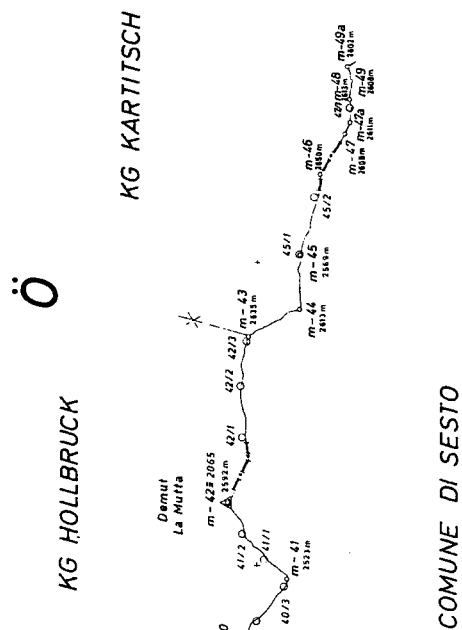


ÖSTER-ITAL. STAATSGRENZE CONFINE DI STATO ITALO-AUSTRIACO		Grenzplan Carta del confine	
Abteilung: C	Unterabteilung: M	Blatt: 3	Foglio: 3
Sektor: C			
G r e n z z e i c h e n T a r m e i n			
Von: m-2/a	bis: m-30	Maßstab: 1:2000	Scala:
Erstellungsdatum: 1971			
Ausgegeben am: 1971			
Der Leiter, Technische Experten: L'Esperto tecnico austriaco: <i>Ing. Josef Johann Stachel</i>			
Der Leiter, Technische Experten: L'Esperto tecnico italiano: <i>F. Leo Pizzardi</i>			
L'Esperto tecnico italiano: <i>F. Leo Pizzardi</i>			

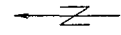
Bundesamt für Eich- und Vermessungswesen, Wien 102

XIV LEGISLATURA - DISEGNI DI LEGGE E RELAZIONI - DOCUMENTI

Yonisch C
Modello

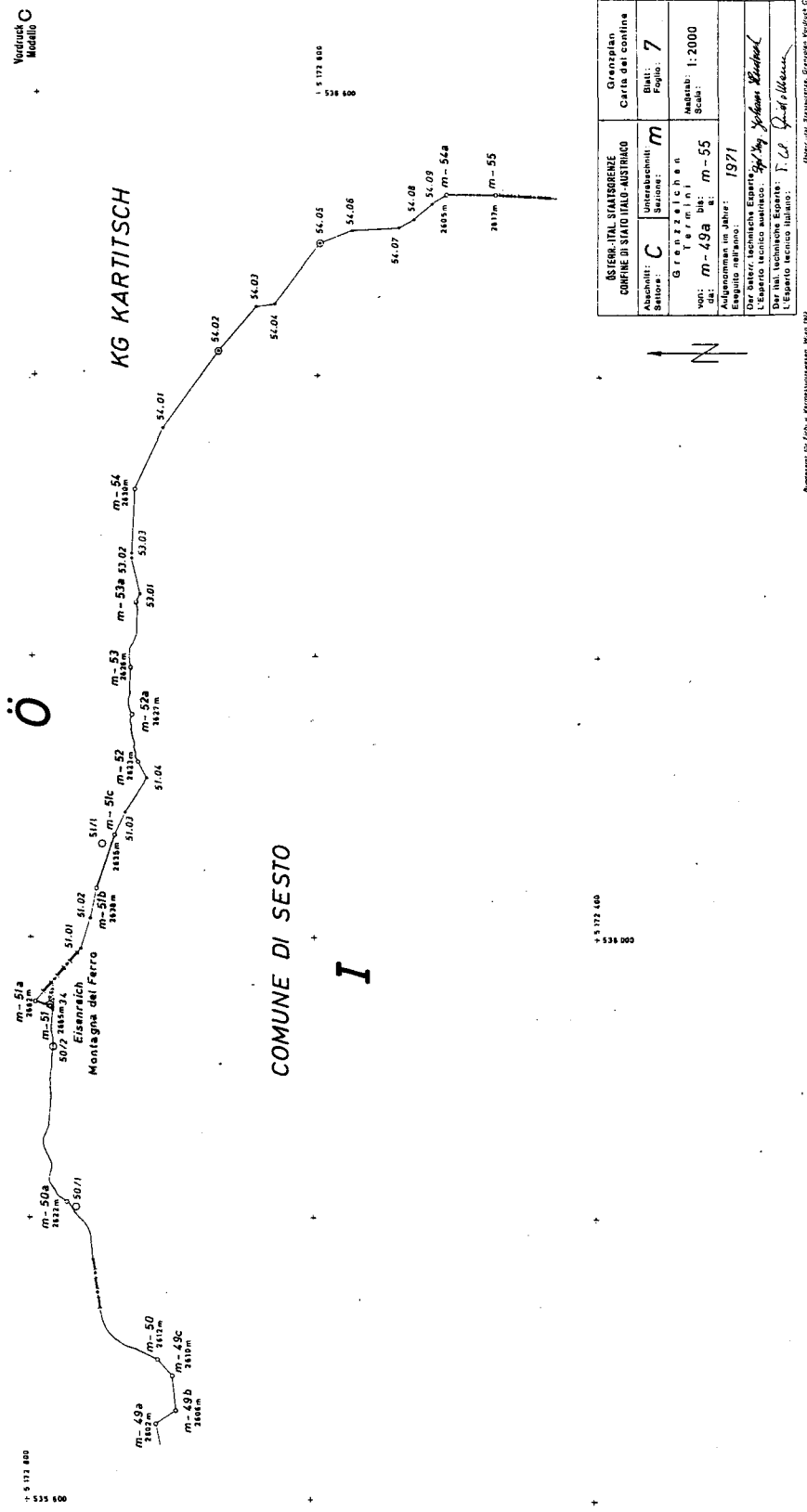


OSTERREICH-ITAL STAATSGRENZE CONFINE DI STATO ITALO-AUSTRIACO		Grenzplan Carta del confine	
Abacchi: C	Unterabacchi: m	Blatt: 6	
Sektor: C		Mastab: 1:10.000	
Grenzzeichen		Skala:	
Von: m-37	Bis: m-49a		
Datum: 1971			
Der österr. technische Experte: <i>Josef Stöckel</i>			
Der ital. technische Experte: <i>F. de Sisti</i>			
L'Esperto tecnico italiano: <i>F. de Sisti</i>			



Druckerei für Ed. u. Verlags-Anstalten, Wien 1971

XIV LEGISLATURA - DISEGNI DI LEGGE E RELAZIONI - DOCUMENTI



ISTEM: IAL SPATSIORNEE		Grenspan	
CORFIRE DI STATO ITALO-AUSTRIACO		Carta del confine	
Abacchiti: C	Unterabschnitt: m	Blatt: 7	
Stazione: m		Mappa: 1:2000	
Grenzzeichen			
von: m-49a bis: m-55		Skala:	
Aufgenommen im Jahre: 1971			
Der Leiter, Technische Experte: <i>Prof. Ing. Johann Kersch</i>			
L'Esperto tecnico austriaco: <i>F. C. P. di Olcese</i>			
L'Esperto tecnico italiano:			

Anwesenheit des Zeh. - Vermessungsstellen, Wien 1971

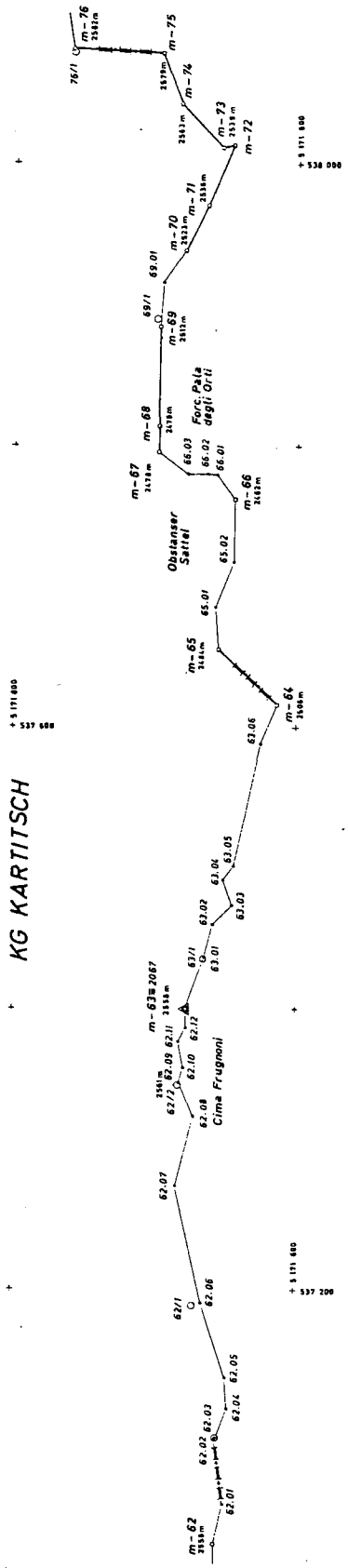
XIV LEGISLATURA - DISEGNI DI LEGGE E RELAZIONI - DOCUMENTI

Verdruck
Modell

Ö

KG KARTITSCH

COMUNE DI COMÉLICO SUPERIORE

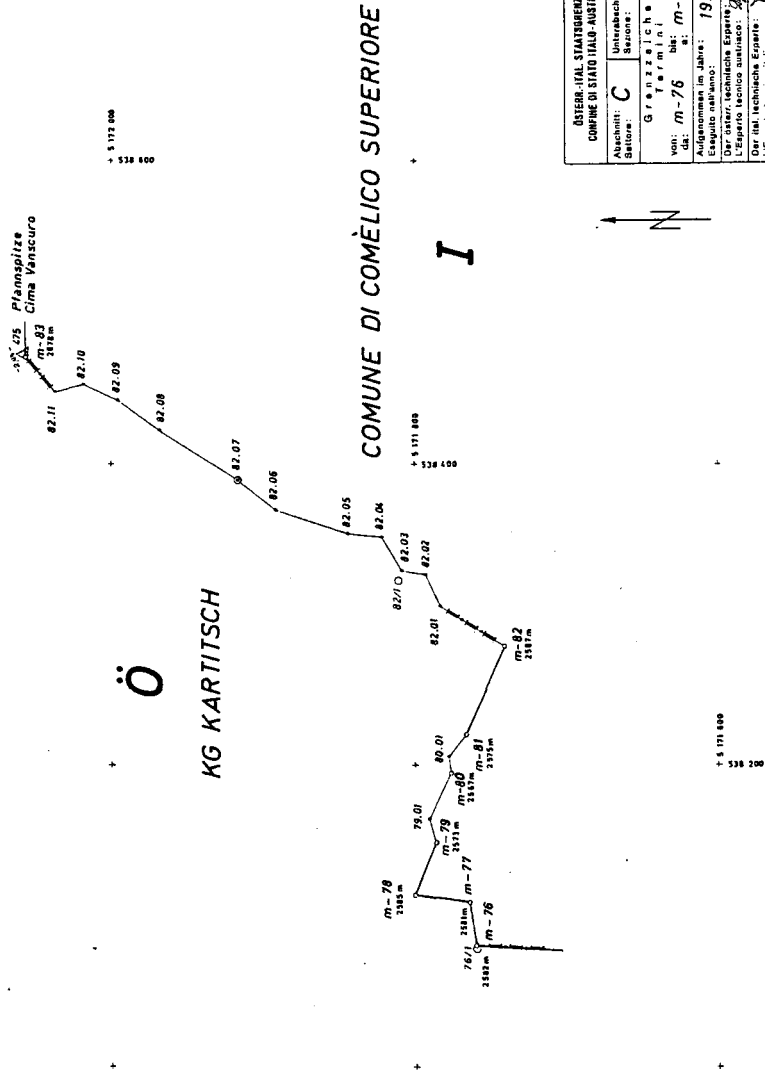


ÖSTER-ITAL. STAMBORENE COMPINE DI STATO ITALO-AUSTRIACO		Gransplan Carta del confine	
Abchnitt: Seltone:	C Unterbachnitz m	Blatt: Poggio:	9
G r a n z z e i c h e n			
von:	m-62	bis:	m-76
Maßstab:	1:2000		
Verfertigungsjahr:	1971		
Der österr. technische Experte: L'Esperto tecnico austriaco:			
Der ital. technische Experte: L'Esperto tecnico italiano:			

Druck: im Verlagsdruckerei, Wien 1971

XIV LEGISLATURA - DISEGNI DI LEGGE E RELAZIONI - DOCUMENTI

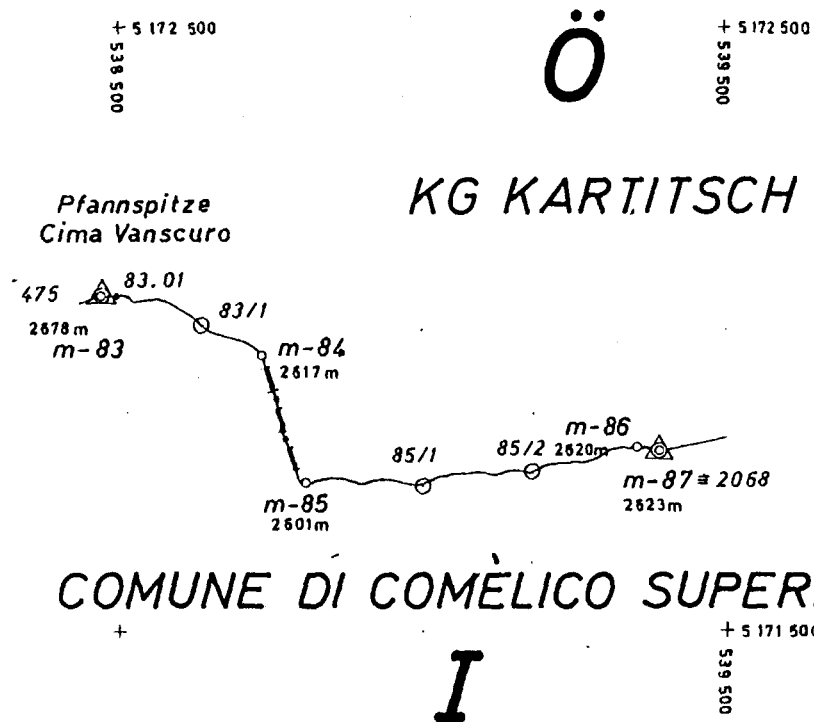
Vordruck
Mod. 10



OSTERR.-ITAL. STAATSGRENZE COMUNE DI STATO ITALO-AUSTRIACO		Grenzplan Carta del confine	
Mappe: C	Unterabschnitt: m	Blatt: 10	
Grenzabschnitt: m		Maßstab: 1:2000	
Von: m-76	bis: m-83	Scale:	
Aufgenommen im Jahre: 1971			
Gezeichnet von: <i>Y. U. J. J. J.</i>			
L'Esperto tecnico austriaco: <i>Y. U. J. J. J.</i>			
L'Esperto tecnico italiano: <i>Y. U. J. J. J.</i>			

1. Bundesamt für Stat. u. Vermessungswesen, Wien 1971

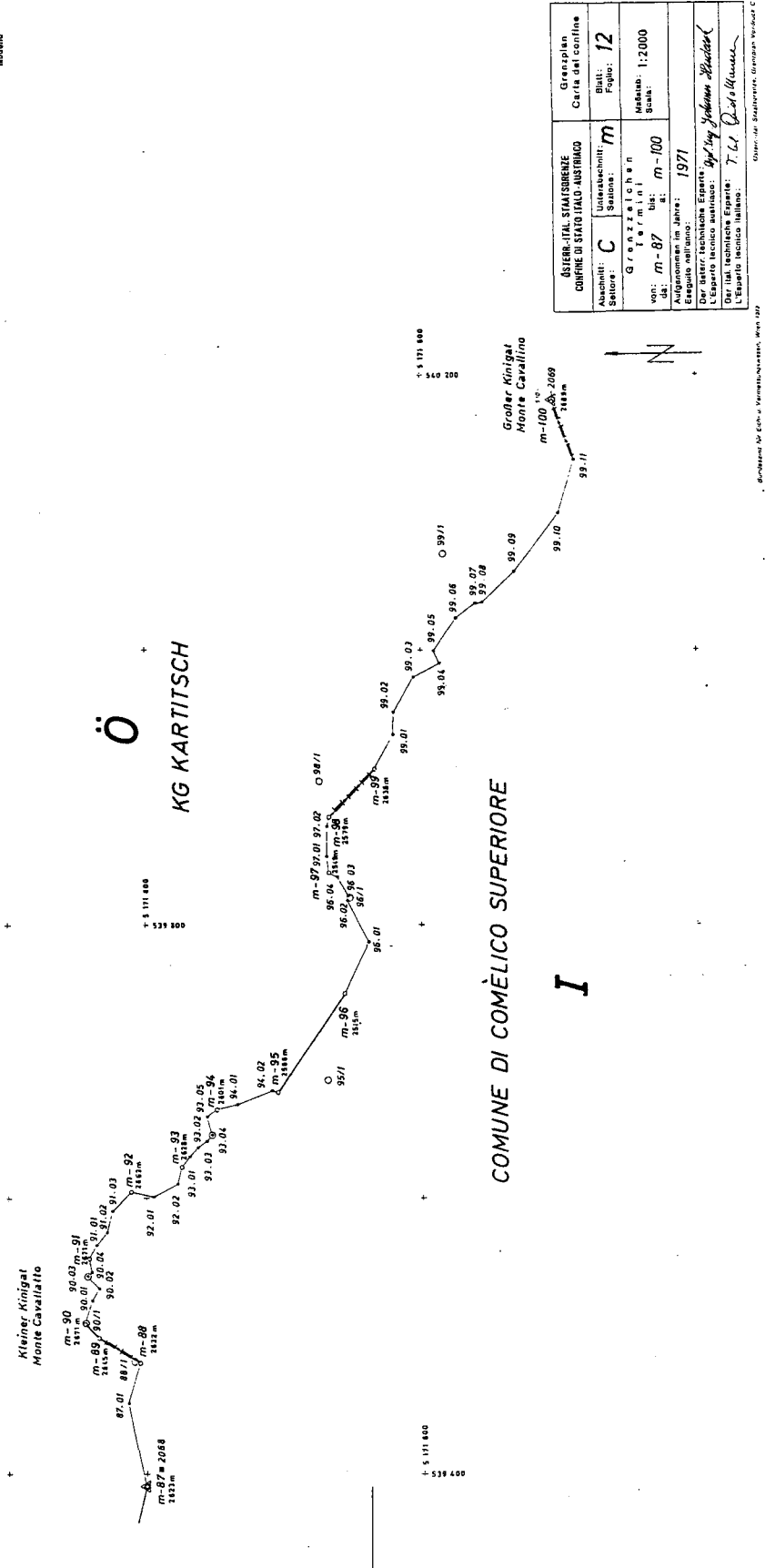
Vordruck
Modello C



ÖSTERR.-ITAL. STAATSGRENZE CONFINE DI STATO ITALO-AUSTRIACO		Grenzplan Carta del confine
Abschnitt: Settore: C	Unterabschnitt: Sezione: m	Blatt: Foglio: 11
Grenzzeichen Termini von: m-83 bis: m-87 da: m-83 a: m-87		Maßstab: Scala: 1:10.000
Aufgenommen im Jahre: 1971 Eseguito nell'anno:		
Der österr. technische Experte: L'Esperto tecnico austriaco: <i>Dipl.-Ing. Johann Stauder</i>		
Der Ital. technische Experte: L'Esperto tecnico italiano: <i>T. L. ...</i>		

XIV LEGISLATURA - DISEGNI DI LEGGE E RELAZIONI - DOCUMENTI

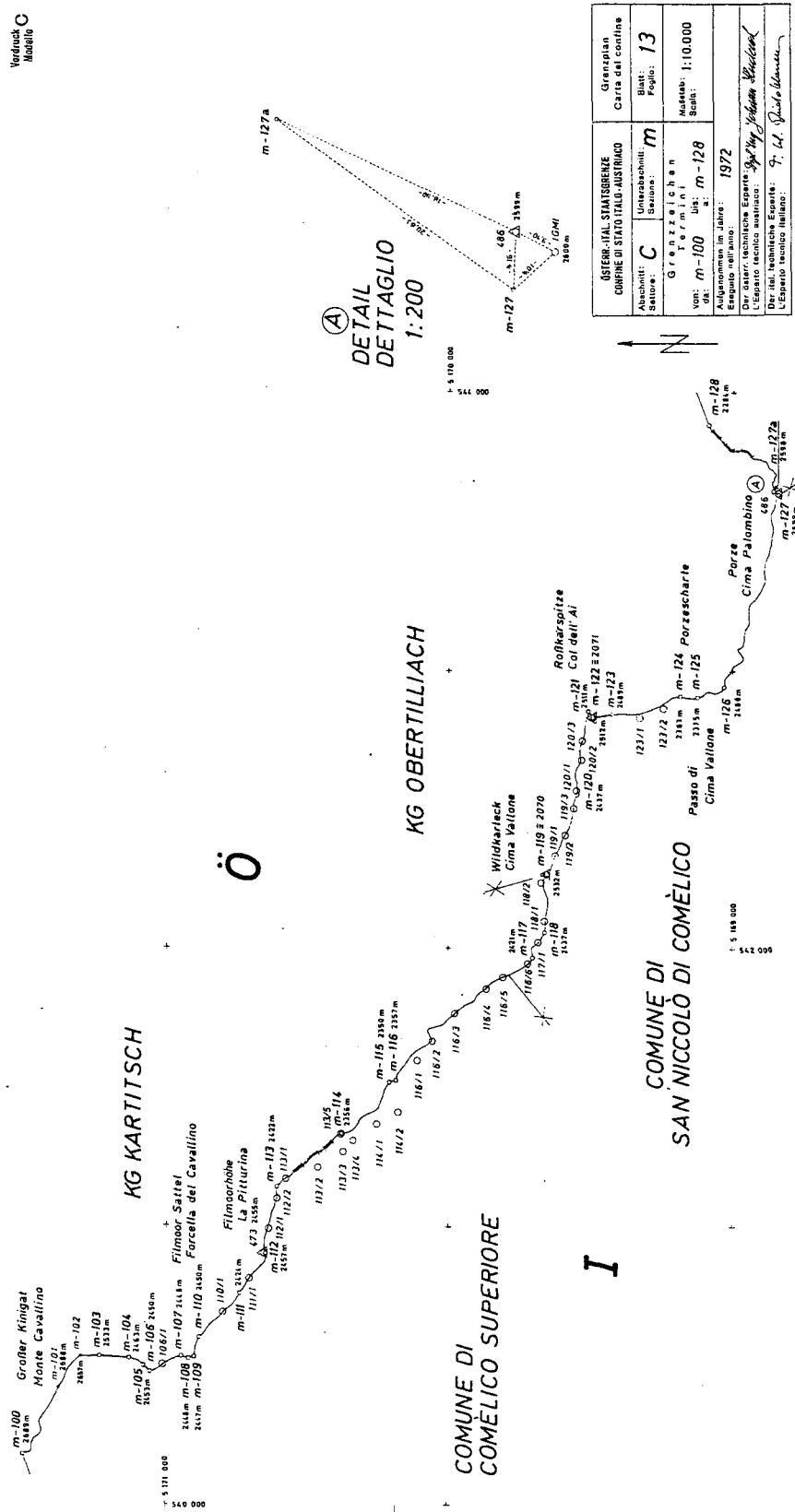
Vendrick
Modello C



Modelli: Serie: C Stato: Grassetto da: m-87 a: m-100 Anno: 1971 Esperto nazionale: Ufficio tecnico nazionale: Der. dal. tecnica. Esperte: <i>F. L. Delella</i> L'Espresso tecnico italiano:	Direzione: Stato: m da: m-87 a: m-100 Anno: 1971 Esperto nazionale: Ufficio tecnico nazionale: Der. dal. tecnica. Esperte: <i>F. L. Delella</i> L'Espresso tecnico italiano:	Grassetto Foglio: 12 Mappa: 1:2000 Scale:	Grassetto Carta del confine
---	--	--	--------------------------------

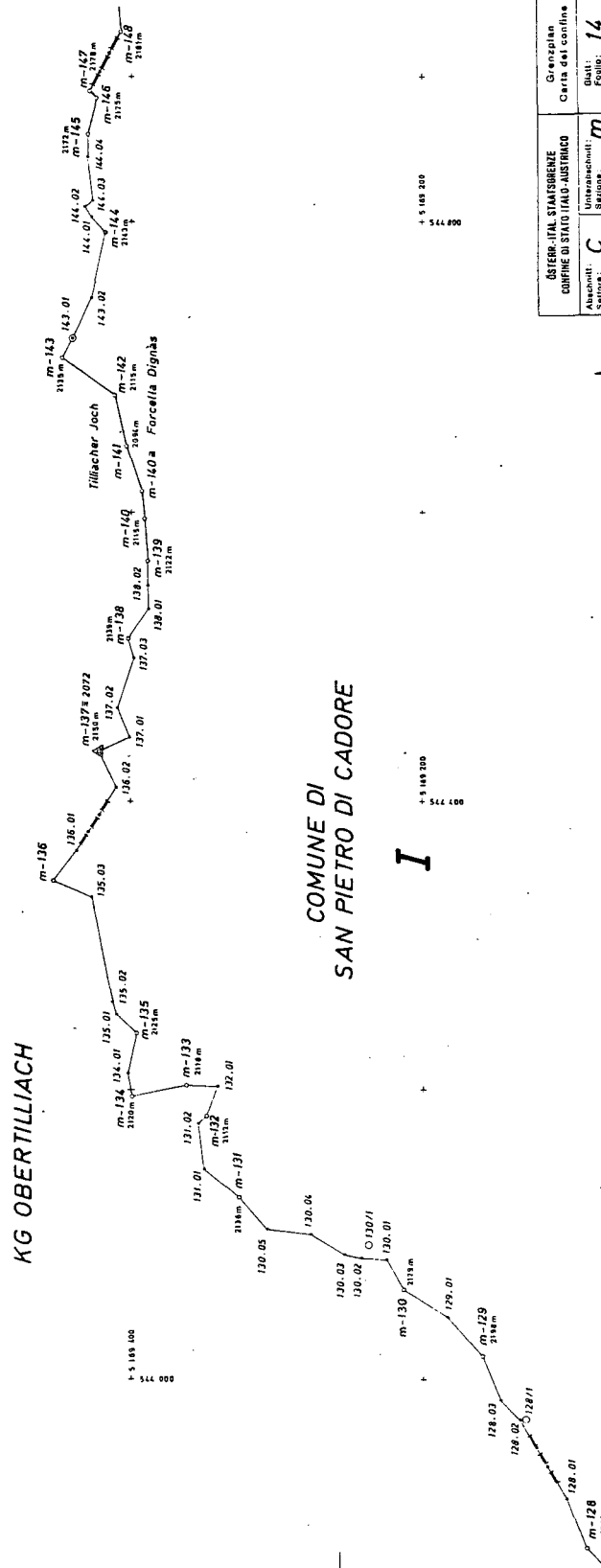
Disegnato da Carlo V. Veneri, Sestriere, 1971, 1972

XIV LEGISLATURA - DISEGNI DI LEGGE E RELAZIONI - DOCUMENTI



XIV LEGISLATURA - DISEGNI DI LEGGE E RELAZIONI - DOCUMENTI

Vindnes
Hochalpe



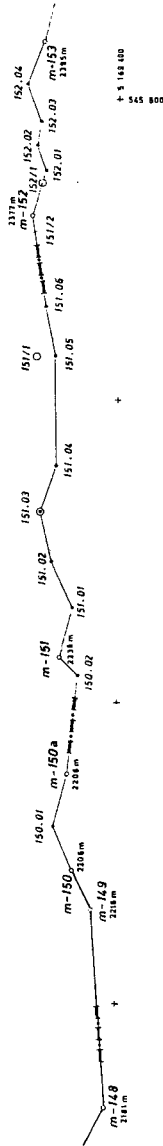
ÖSTERREICH, STAATSBEREICHE COMUNE DI SAN PIETRO DI CADORE		Grenzplan Carta del confine	
Abschnitt: Sektor:	C Unterzichen m	Blatt: Papier:	14
VON: ZUR: SKALA:		MÄSSSTAB: SCALA:	
1972		1:2000	
Der esster: technische Experte L'Esperto tecnico austriaco: L'Esperto tecnico italiano: L'Esperto tecnico italiano:			

Druckort: Wien - Verlagsanstalt, Wien 1972

Vordruck C
Modello

Ö
KG OBERTILLIACH

+ 5 108 000
545 200



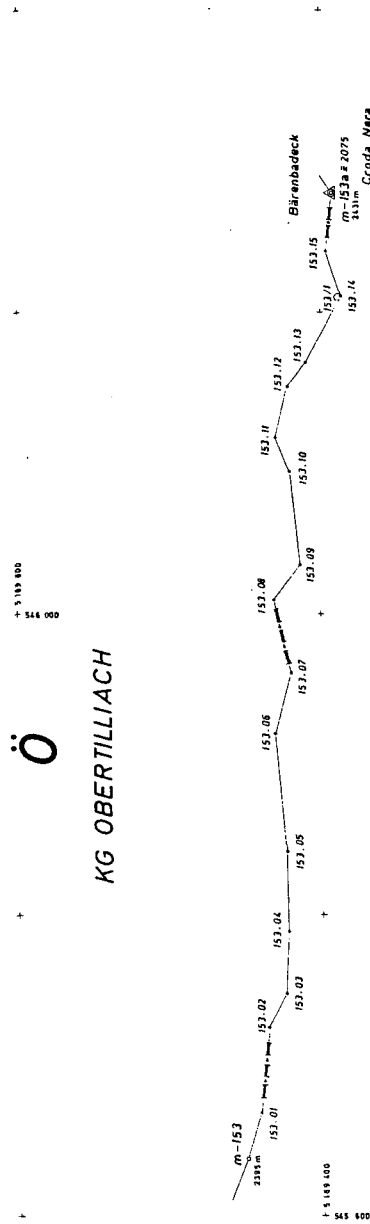
COMUNE DI SAN PIETRO DI CADORE

I

OSTERREICH-ITALIEN GRENZLINIE COMUNE DI STATO ITALO-AUSTRIACO		Grenzplan Carta del confine	
Abchnitt: Sektion:	C m	Blatt: Foglio:	15
Grenzzeichen			
von: da:	m-148 bis: m-153	Maßstab: Scala:	1:2000
Aufgenommen im Jahre: 1972			
Eingetragen im Jahre: 1972			
Der Leiter, technische Experte: L'Esperto tecnico austriaco: <i>Dr. Ing. Johann Kollmann</i>			
Der Leiter, technische Experte: L'Esperto tecnico italiano: <i>F. Co. De' Biasio</i>			

Druckort: Wien 1972
Verlag: Österreichischer Bundesverlag für Wissenschaft und Kunst

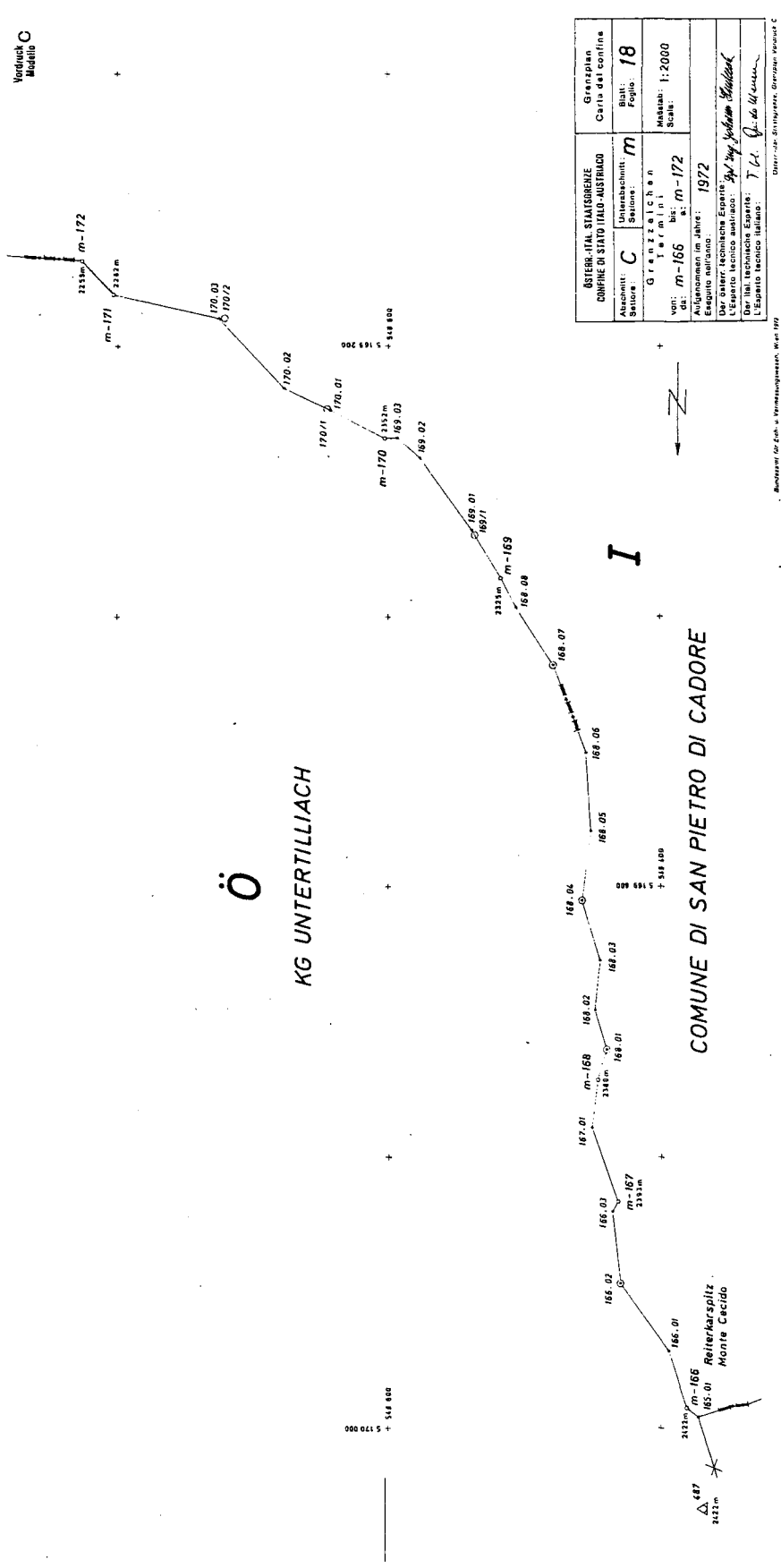
Verdruck
Modulo C



ÖSTER.-ITAL. STAATSGRENZE CONFINE DI STATO ITALO-AUSTRIACO		Granzplan Carta del confine	
Abchnitt: Sektion:	C m	Blatt: Foglio:	16
G r e n z z e i c h n u n g e n			
von:	m-153	bis:	m-153a
Aufgenommen im Jahre: 1972			
Ersiedelt nach:			
Der oder: technische Experten: <i>Prof. Ing. Johann Staudach</i>			
L'Esperto tecnico austriaco: <i>Prof. Ing. Johann Staudach</i>			
L'Esperto tecnico italiano: <i>F. Di. G. Schellmann</i>			

Verdruck für die - Vermessungsstellen, Wien 1972

XIV LEGISLATURA - DISEGNI DI LEGGE E RELAZIONI - DOCUMENTI



Settore:
Abschnitt: C

Sezione:
Unterabschnitt: m

Carta del confine
Grenzplan

Il presente documento di confine consta di20..... fogli.
È stato approvato dalla Commissione italo-austriaca per la misurazione
e demarcazione del confine di Stato il ...10.nov.1981.....
a ...Bressanone.....

Das vorliegende Grenzdokument besteht aus20.....Blättern;
es wurde von der österreichisch-italienischen Kommission für die Ver-
messung und Vermarkung der Staatsgrenze am ..10.Nov.1981.....
in ...Brixen..... genehmigt.


Il Capo della
Delegazione austriaca

Der Leiter der
österreichischen Delegation


(Dipl.-Ing.Karl Kropatschek)

Il Capo della
Delegazione italiana

Der Leiter der
italienischen Delegation


(Gen.B.Luigi Zanetti)

Österreichisch-italienische Kommission für die Vermessung und
Vermarkung der Staatsgrenze

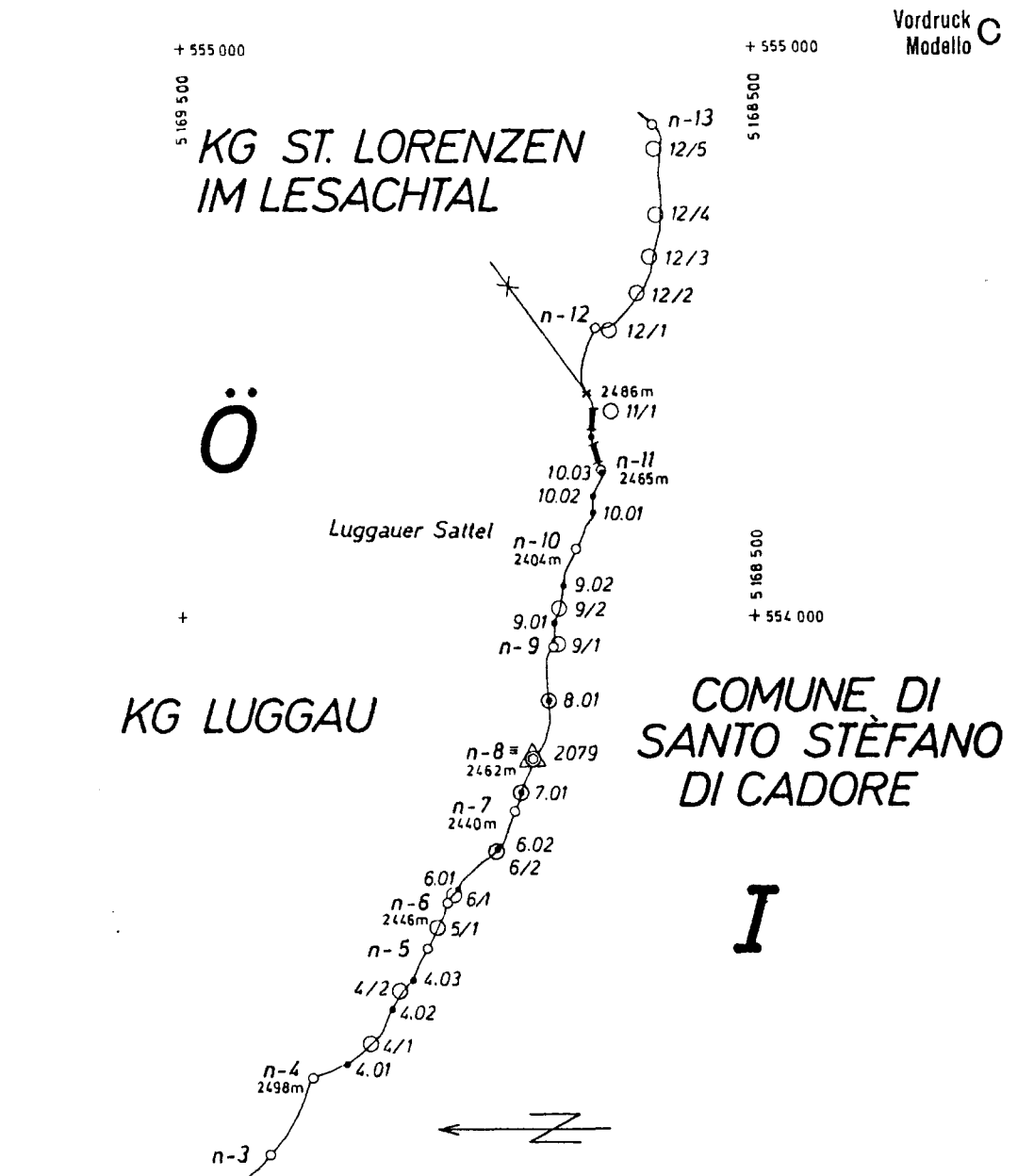
Commissione italo-austriaca per la misurazione e demarcazione
del confine di Stato

ÖSTERREICHISCH-ITALIENISCHE STAATSGRENZE
CONFINE DI STATO ITALO-AUSTRIACO

Abschnitt : C
Settore:

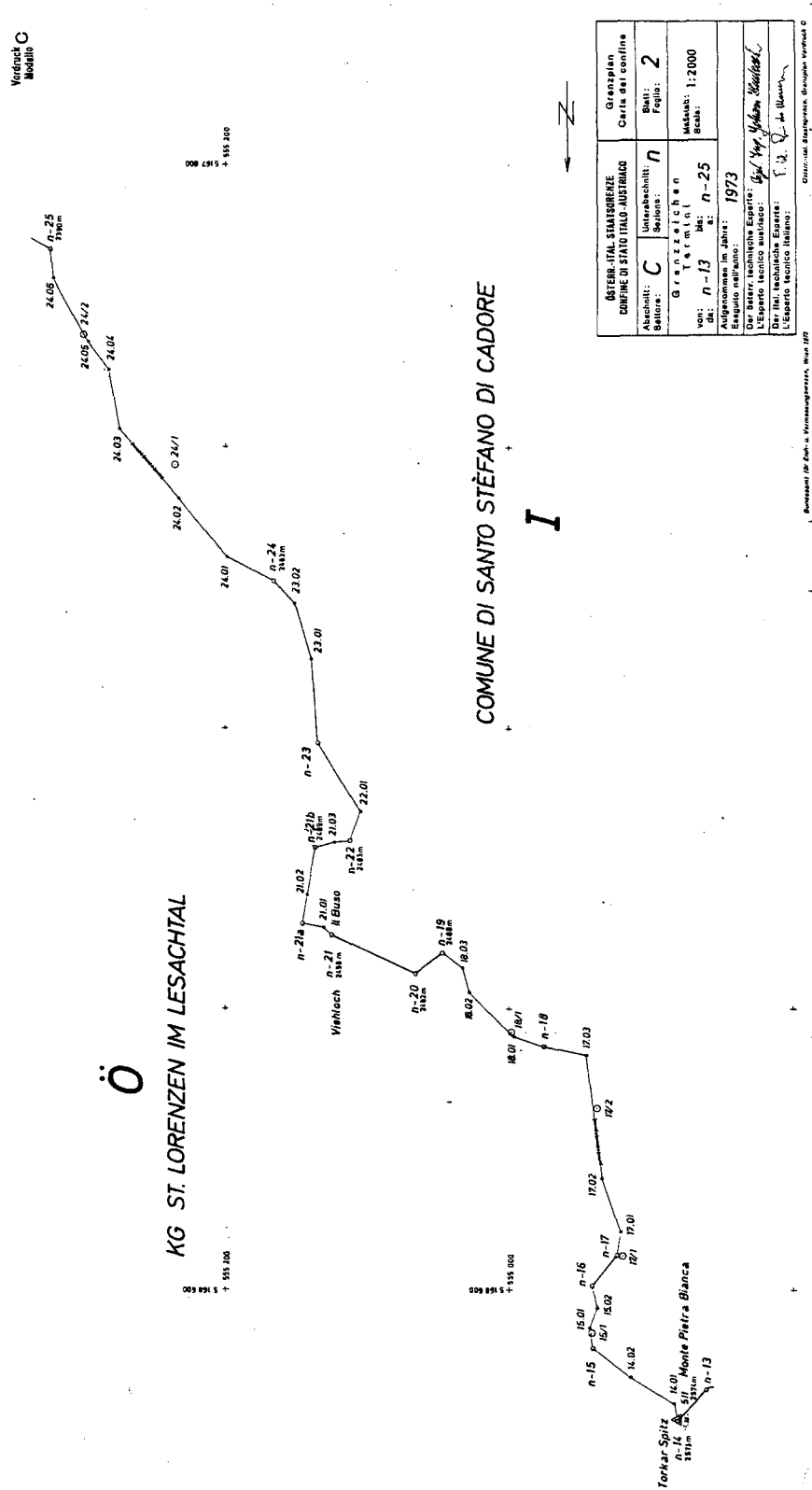
Unterabschnitt: n
Sezione:

Grenzplan
Carta del confine



Vordruck
Modello C

ÖSTERR.-ITAL. STAATSGRENZE CONFINE DI STATO ITALO-AUSTRIACO		Grenzplan Carta del confine
Abchnitt: Settore: C	Unterabchnitt: Sezione: n	Blatt: Foglio: 1
Grenzzeichen Termini von: n-1 bis: n-13 da: n-1 a: n-13		Maßstab: Scala: 1:10 000
Aufgenommen im Jahre: 1972 Eseguito nell'anno: 1972		
Der österr. technische Experte: L'Esperto tecnico austriaco: <i>Prof. Ing. Johann Staudach</i>		
Der ital. technische Experte: L'Esperto tecnico italiano: <i>F. U. Guido Maresca</i>		



ÖSTER-ITAL STANDBRENZE		Granzplan	
CONFINE DI STATO ITALO-AUSTRIACO		Carta del confine	
Alcanti: C	Unterabschnitt: n	Blatt: 2	
Sezione: C	Granzabschnitt: n	Masstab: 1:2000	
	von: n-13 bis: n-25	Scale:	
Date: 1973			
Der techn. Experte: <i>Ugo Vignati</i>			
L'Esperto tecnico austriaco: <i>Ugo Vignati</i>			
L'Esperto tecnico italiano: <i>Ugo Vignati</i>			

DIRETTORE GENERALE: UGO VIGNATI

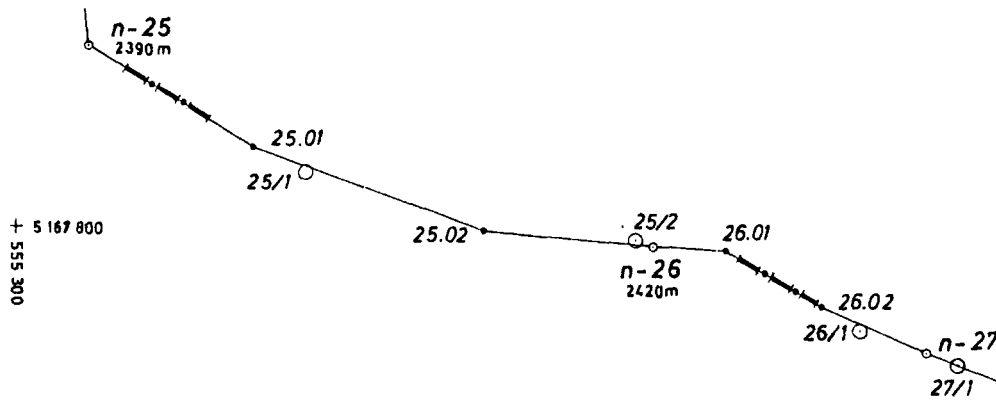
Vordruck
Modello C

+ 5 168 000
555 300

+ 5 168 000
555 500

Ö

KG ST. LORENZEN IM LESACHTAL



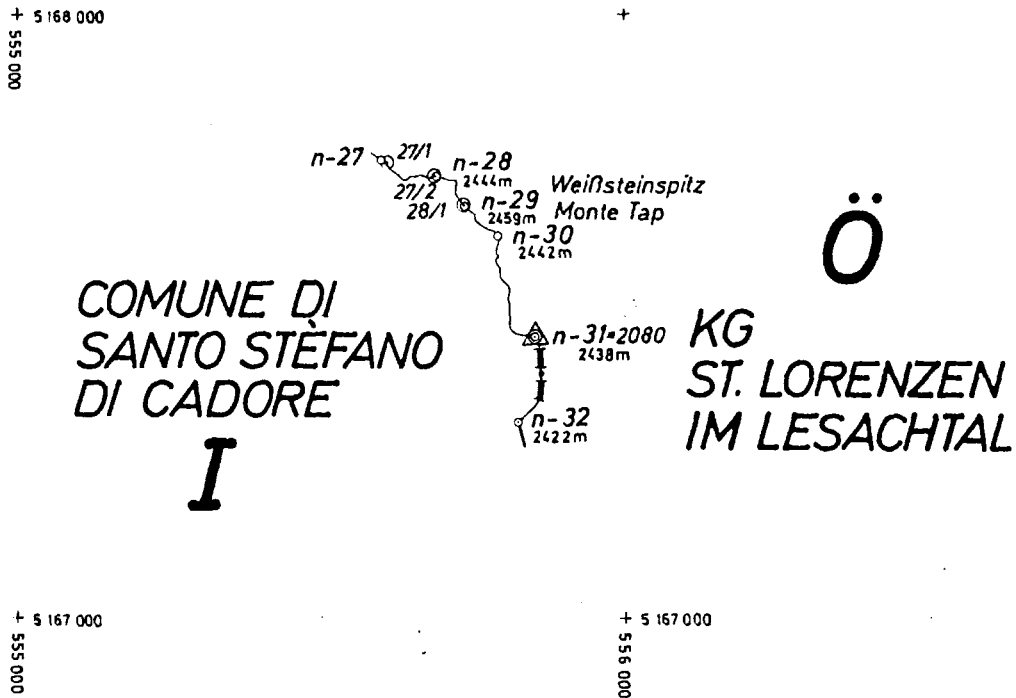
COMUNE DI SANTO STÈFANO DI CADORE

I

ÖSTERR.-ITAL. STAATSGRENZE CONFINE DI STATO ITALO-AUSTRIACO		Grenzplan Carta del confine
Abchnitt: Settore: C	Unterabschnitt: Sezione: n	Blatt: Foglio: 3
Grenzzeichen Termini von: n-25 bis: n-27 da: n-25 a: n-27		Maßstab: Scala: 1:2000
Aufgenommen im Jahre: Eseguito nell'anno: 1973		
Der österr. technische Experte: L'Esperto tecnico austriaco: <i>Hof. Ing. Johann Gludersel</i>		
Der Ital. technische Experte: L'Esperto tecnico italiano: <i>P. G. Guido Marini</i>		



Vordruck
Modello C



2694m \triangle 64
Monte Peralba

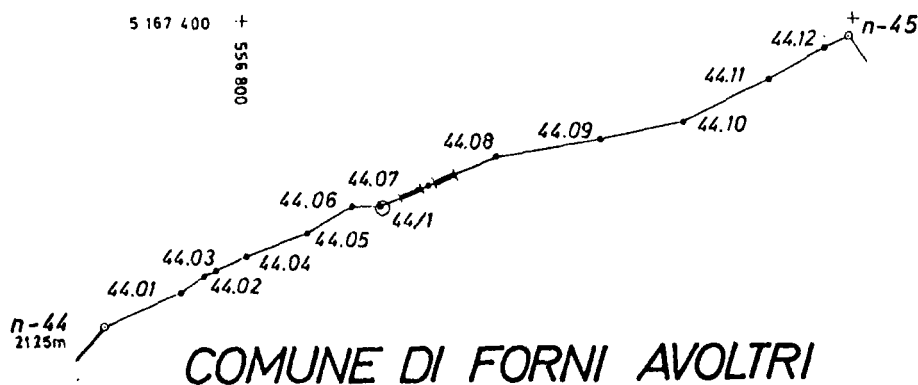


ÖSTERR.-ITAL. STAATSGRENZE CONFINE DI STATO ITALO-AUSTRIACO		Grenzplan Carta del confine
Abschnitt: Settore: C	Unterabschnitt: Sezione: n	Blatt: Foglio: 4
Grenzzeichen Termini von: n-27 bis: n-32 da: n-27 a: n-32		Maßstab: 1:10000 Scala:
Aufgenommen im Jahre: Eseguito nell'anno: 1973		
Der österr. technische Experte: L'Esperto tecnico austriaco: <i>Graf. Ing. Johann Staudach</i>		
Der ital. technische Experte: L'Esperto tecnico italiano: <i>T. Pol. Guido Mariani</i>		

Vordruck
Modella C

Ö

KG ST. LORENZEN IM LESACHTAL



COMUNE DI FORNI AVOLTRI

I

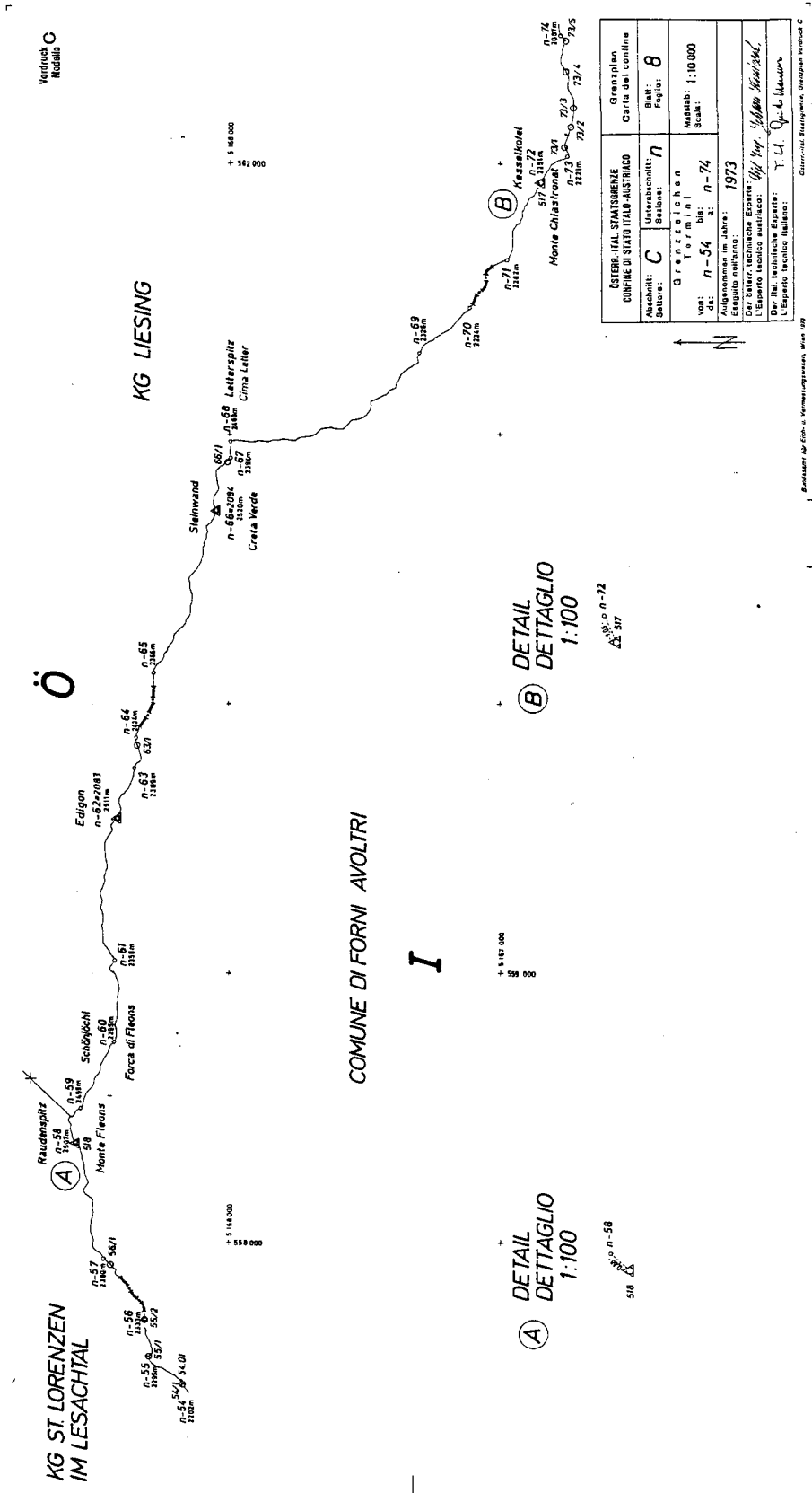
5 167 200 +
556 800

5 167 200 +
557 000



ÖSTERR.-ITAL. STAATSGRENZE CONFINE DI STATO ITALO-AUSTRIACO		Grenzplan Carta del confine
Abschnitt: Settore: C	Unterabschnitt: Sezione: n	Blatt: Foglio: 6
Grenzzeichen Termini von: n-44 bis: n-45 da: n-44 a: n-45		Maßstab: 1:2000 Scala:
Aufgenommen im Jahre: Eseguito nell'anno: 1973		
Der österr. technische Experte: L'Esperto tecnico austriaco: <i>Prof. Ing. Johann Gauderer</i>		
Der ital. technische Experte: L'Esperto tecnico italiano: <i>P. l. l. Guido Wanner</i>		

XIV LEGISLATURA - DISEGNI DI LEGGE E RELAZIONI - DOCUMENTI



AUSTRIA - ITALY STATE BORDER CONFINE DI STATO ITALIA-AUSTRIA		Geographical Carta del Confine	
Sheet: Section:	C n	Blatt: Foglio:	8
Scale: Denominator:	1:100 000 100 000	Maßstab: Scale:	1:100 000
Edition: Date:	1973 n-74	Ausgabejahr: Datum:	1973 n-74
Author: Editor:	Grazzer Tomini	Verfasser: Herausgeber:	Grazzer Tomini
Title: Description:	Confine Italia-Austria Confine Italia-Austria	Titel: Beschreibung:	Confine Italia-Austria Confine Italia-Austria
Project: Date:	n-58 n-58	Projekt: Datum:	n-58 n-58
Author: Editor:	Grazzer Tomini	Verfasser: Herausgeber:	Grazzer Tomini

Geographical
 Carta del Confine

Blatt:
 Foglio: 8

Scale:
 Denominator: 1:100 000

Edition:
 Date: 1973

Author:
 Editor: Grazzer Tomini

Title:
 Description: Confine Italia-Austria

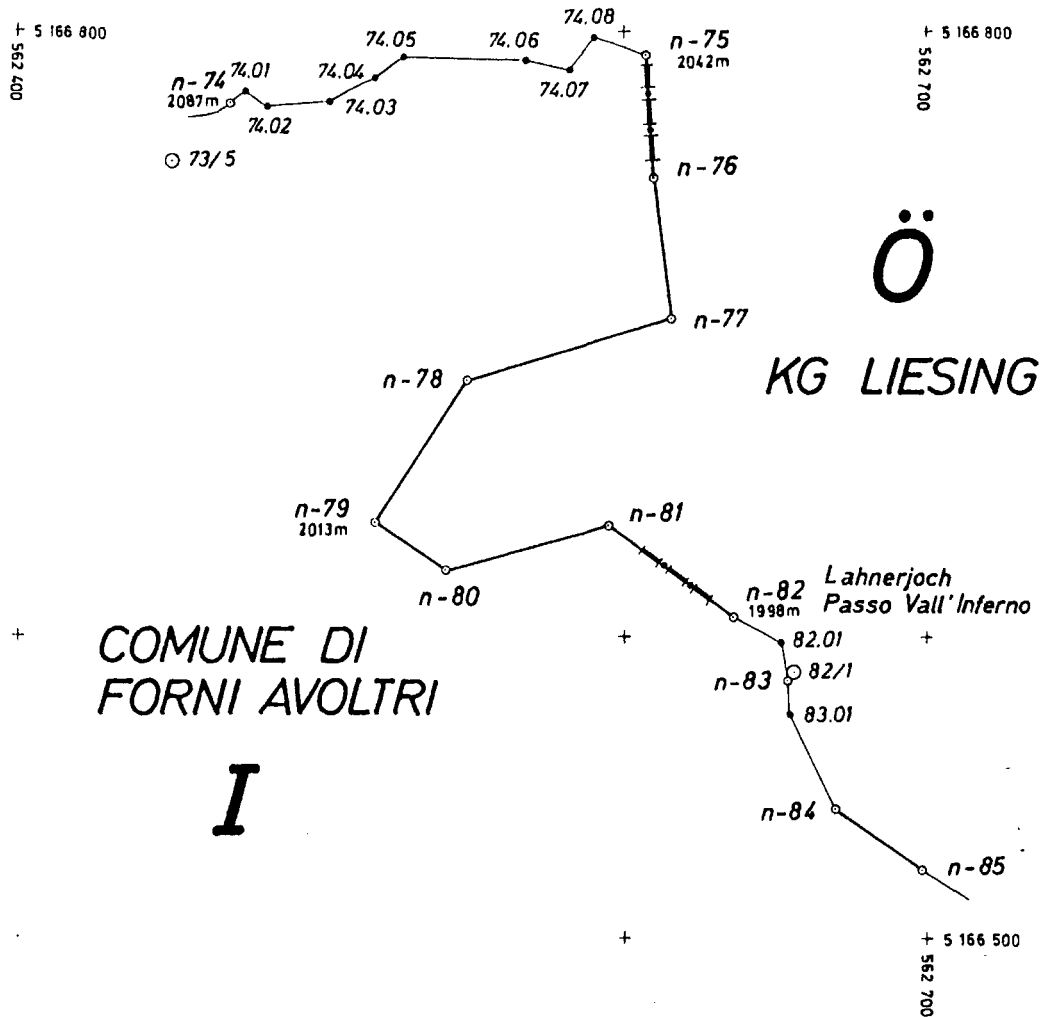
Project:
 Date: n-58

Author:
 Editor: Grazzer Tomini

Scale:
 Denominator: 1:100 000

Geographical
 Carta del Confine

Vordruck
Modello C



ÖSTERR.-ITAL. STAATSGRENZE CONFINE DI STATO ITALO-AUSTRIACO		Grenzplan Carta del confine
Abschnitt: Settore: C	Unterabschnitt: Sezione: n	Blatt: Foglio: 9
Grenzzeichen Termini von: n-74 bis: n-85 da: n-74 a: n-85		Maßstab: 1:2000 Scala:
Aufgenommen im Jahre: Eseguito nell'anno: 1973		
Der österr. technische Experte: L'Esperto tecnico austriaco: <i>Dr. Ing. Johann Gluderek</i>		
Der ital. technische Experte: L'Esperto tecnico italiano: <i>T. Col. Guido Klemm</i>		

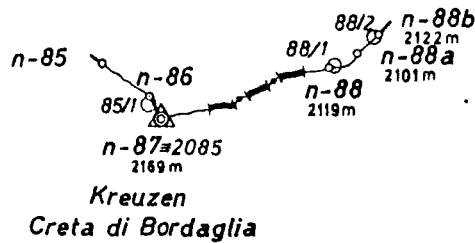
Vordruck
Modello C

+ 5 167 000
+ 562 000

Ö

+

KG LIESING



COMUNE DI FORNI AVOLTRI

+ 5 166 000
+ 562 000

I

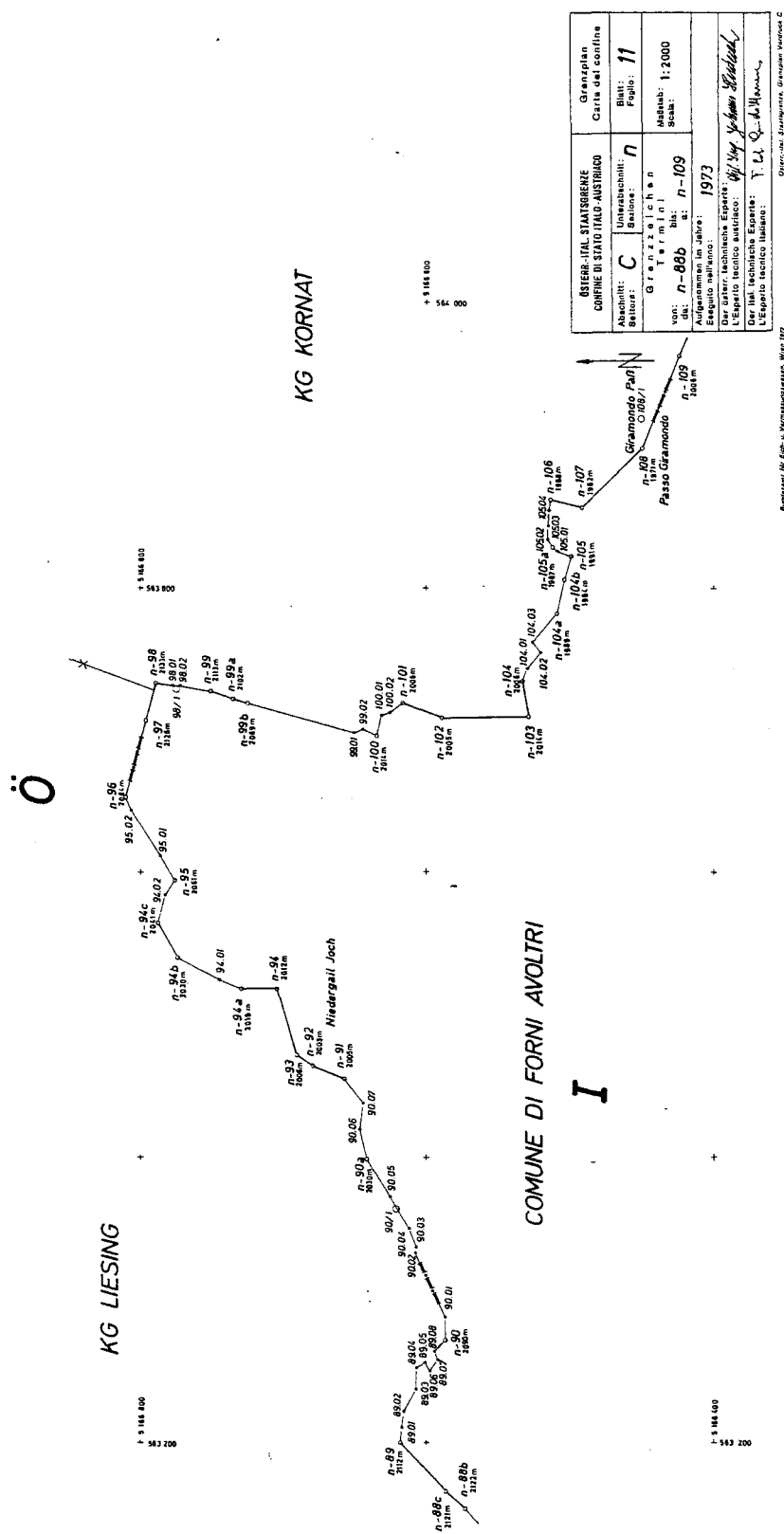
+ 5 166 000
+ 562 000



ÖSTERR.-ITAL. STAATSGRENZE CONFINE DI STATO ITALO-AUSTRIACO		Grenzplan Carta del confine
Abchnitt: Settore: C	Unterabchnitt: Sezione: n	Blatt: Foglio: 10
Grenzzeichen Termini von: n-85 bis: n-88b da: n-85 a: n-88b		Maßstab: 1:10 000 Scala:
Aufgenommen im Jahre: Eseguito nell'anno: 1973		
Der österr. technische Experte: L'Esperto tecnico austriaco: <i>Dipl. Ing. Johann Hundert</i>		
Der ital. technische Experte: L'Esperto tecnico italiano: <i>T. Col. Quidolmann</i>		

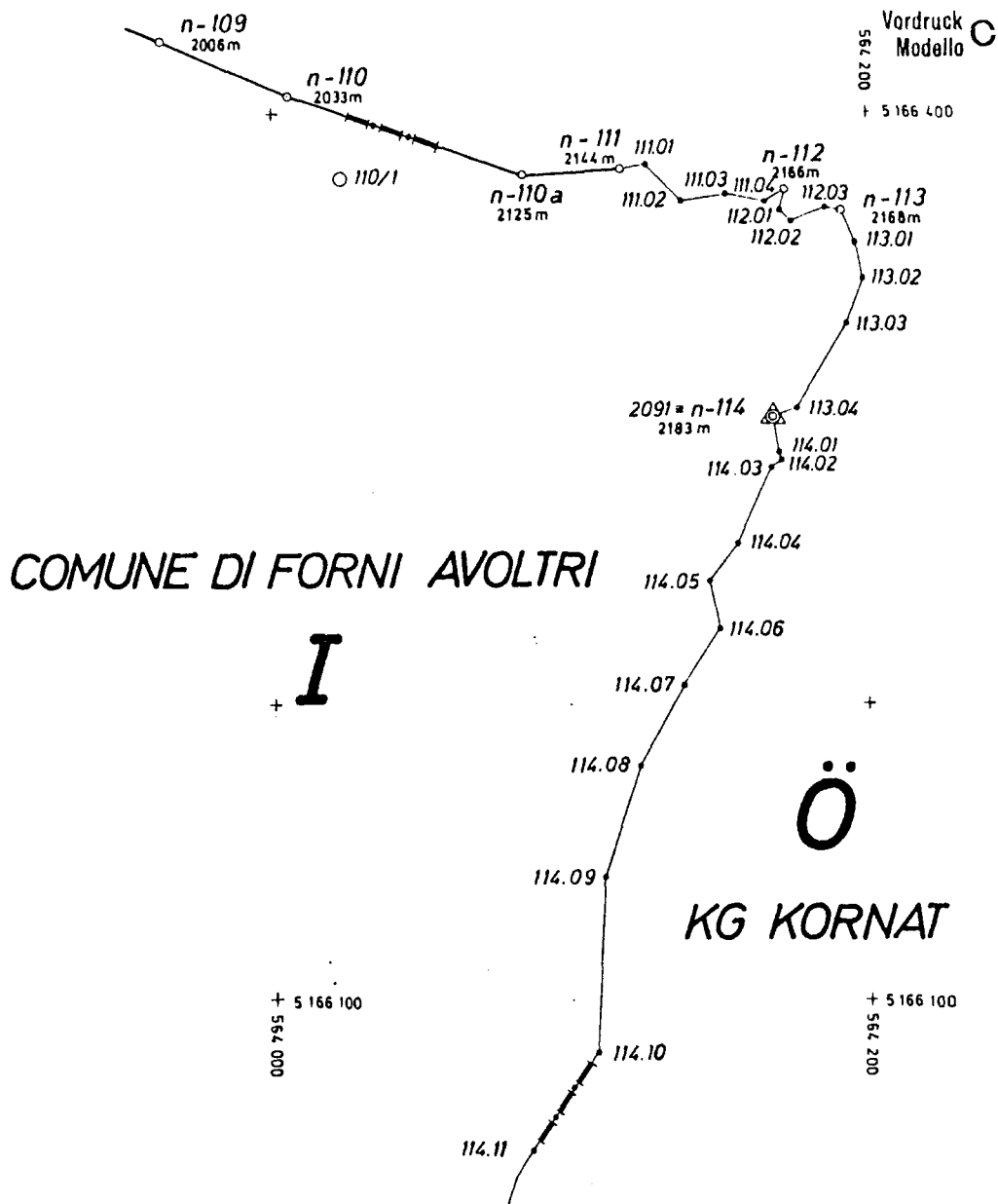
XIV LEGISLATURA - DISEGNI DI LEGGE E RELAZIONI - DOCUMENTI

Verdruck
Modelli C



OSTER-ITAL-STATISCHES GEBIETE DES STAATS ITALO-ÖSTERREICH	Granzplan Carta del confine
Abchnitt: C	Blatt: 11
Bestand: Unterabschnitt: n	Maßstab: 1:2000
Verf.: Grazer Techn. Inst.	Verf. n-109
Aufgenommen im Jahre: 1973	
Das Gebiet. Technische Experten: L'Esperto tecnico austriaco: <i>Prof. Ing. Johann Schickel</i>	
L'Esperto tecnico italiano: <i>T. L. S. S. S.</i>	

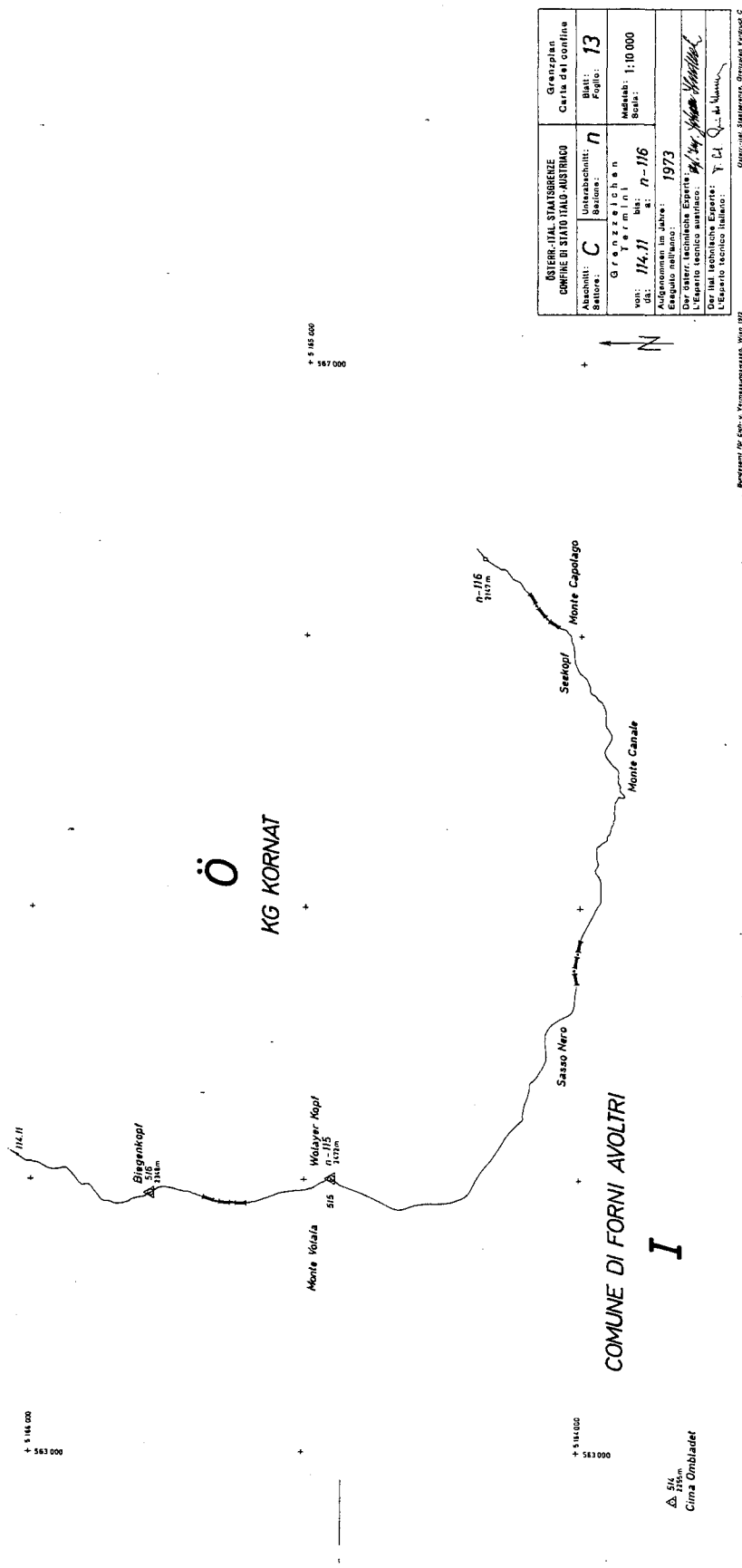
Benvenuti Dr. Edm. v. Vornau, Graz, 1973



ÖSTERR.-ITAL. STAATSGRENZE CONFINE DI STATO ITALO-AUSTRIACO		Grenzplan Carta del confine
Abchnitt: Settore: C	Unterabschnitt: Sezione: n	Blatt: Foglio: 12
Grenzzeichen Termini von: n-109 bis: 114.11 da: n-109 a: 114.11		Maßstab: 1: 2000 Scala:
Aufgenommen im Jahre: Eseguito nell'anno: 1973		
Der österr. technische Experte: L'Esperto tecnico austriaco: <i>Dr. Ing. Johann Kersch</i>		
Der ital. technische Experte: L'Esperto tecnico italiano: <i>T. Col. Guido Maurer</i>		

XIV LEGISLATURA - DISEGNI DI LEGGE E RELAZIONI - DOCUMENTI

Modulo C

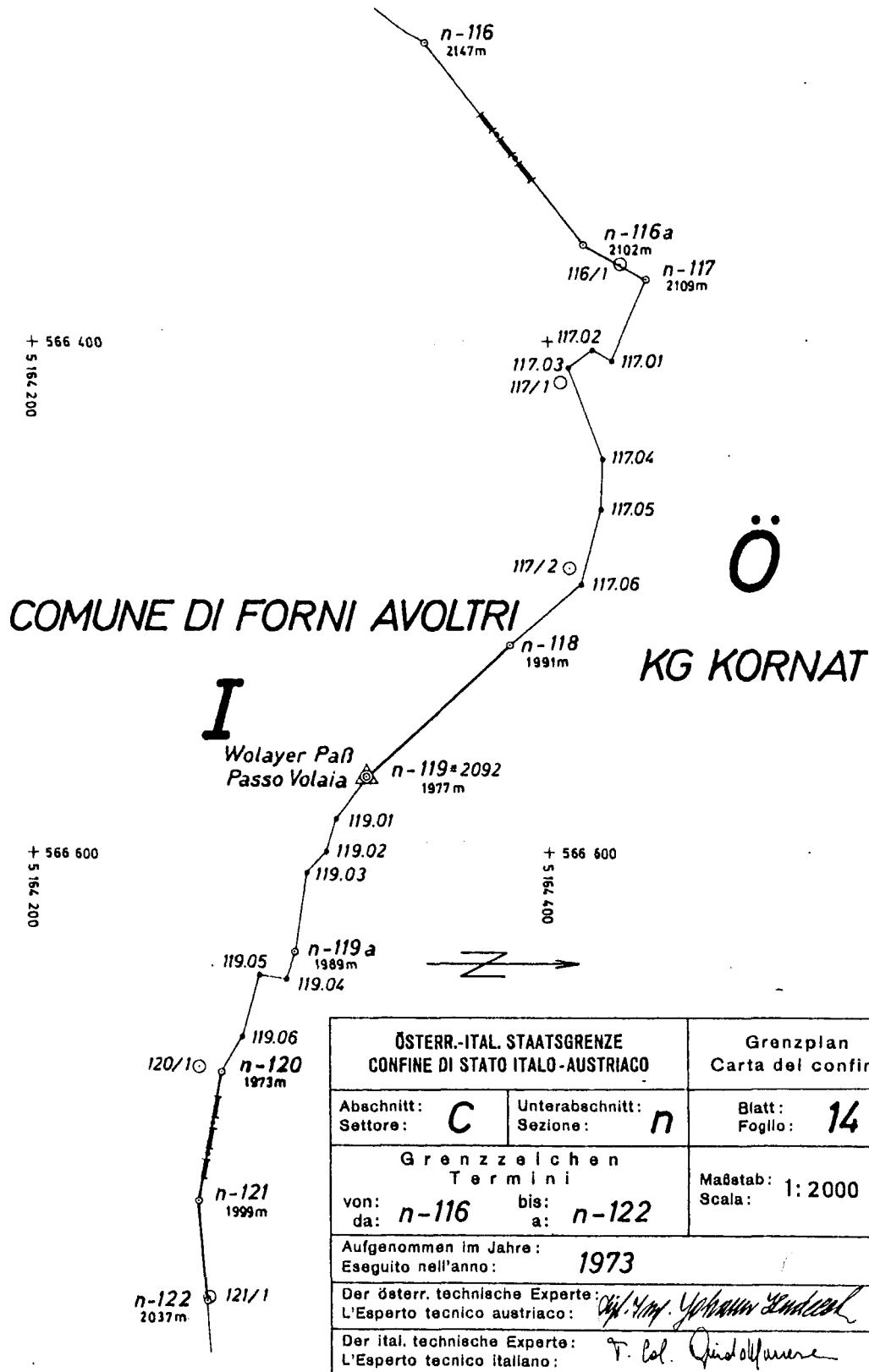


OSTERR.-ITAL. STAATSGRENZE CONFINE DI STATO ITALO-AUSTRIACO		Granziano Carta del confine	
Modulo: Stazione: C	Ursprungsbezeichnung: Stationsnummer: n	Blatt: Foglio: 13	
Granziano Stationsnummer: n-116		Mastab: 1:10.000	
Datum: 14.11		Skala: n-116	
Aufgenommen im Jahre: 1973			
Erarbeitet von: ...			
L'Esperto tecnico italiano: ...			
L'Esperto tecnico italiano: ...			

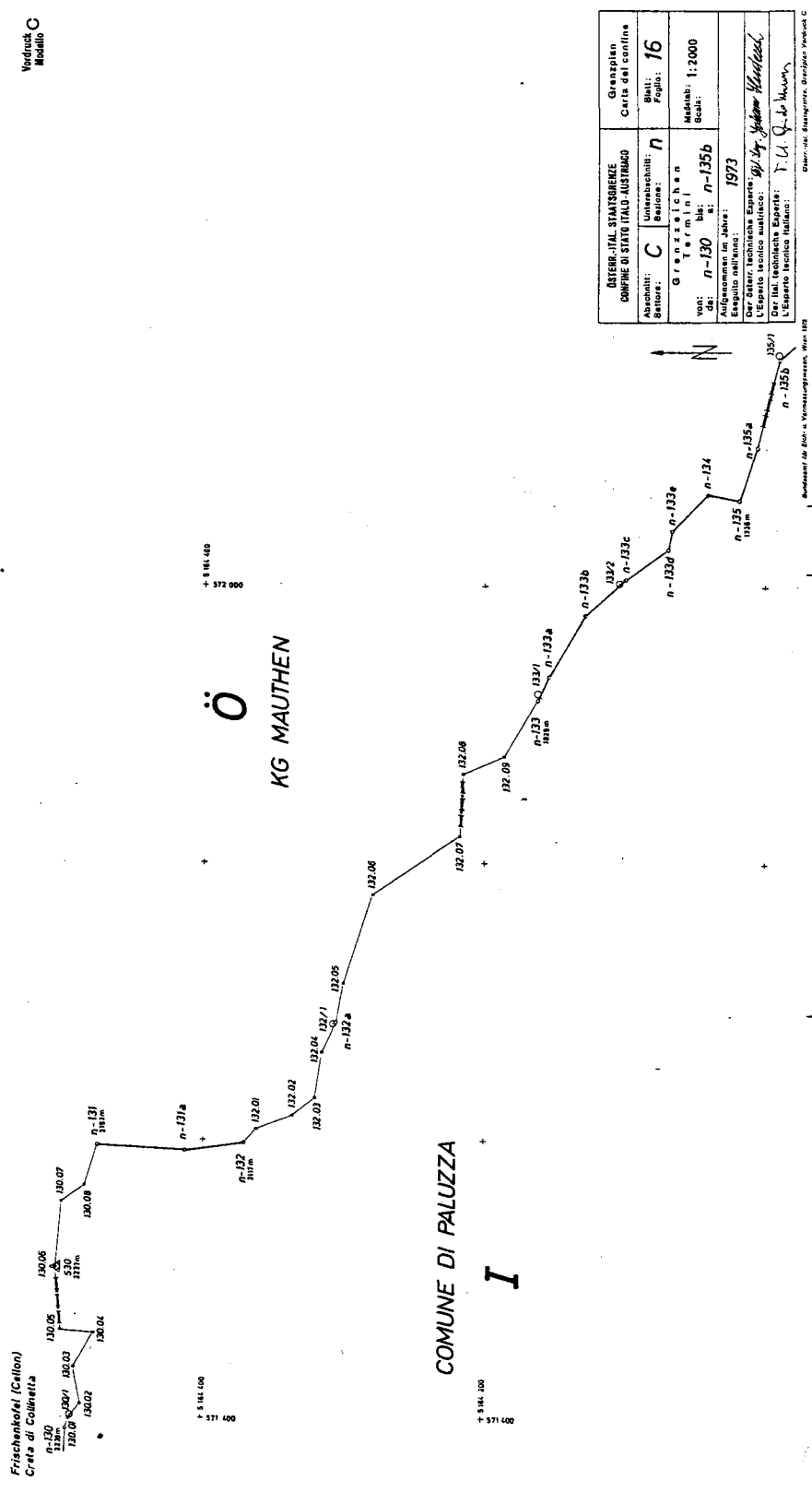
Generale der Karte: Vermessungsamt, Wien 1973

514
516
Cima Ombiadet

Vordruck
Modello C

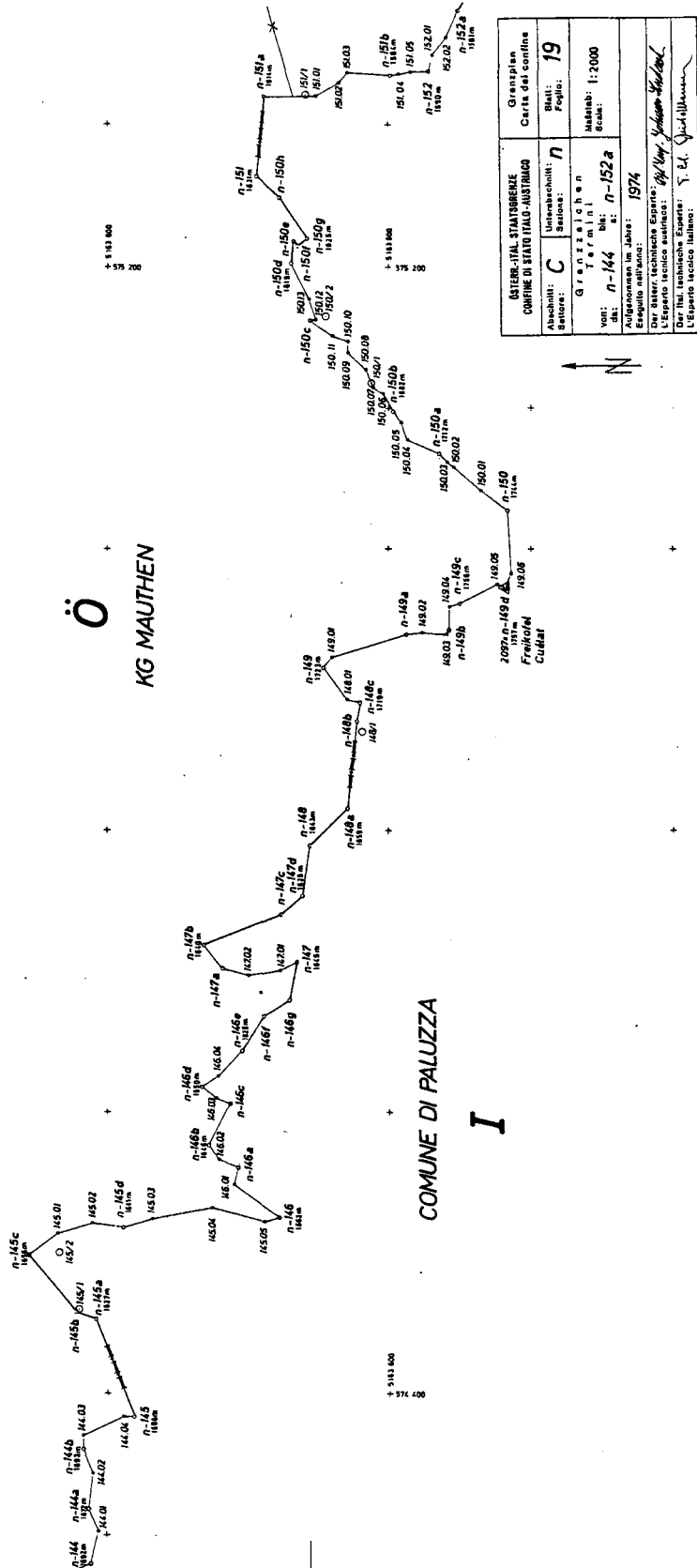


XIV LEGISLATURA - DISEGNI DI LEGGE E RELAZIONI - DOCUMENTI



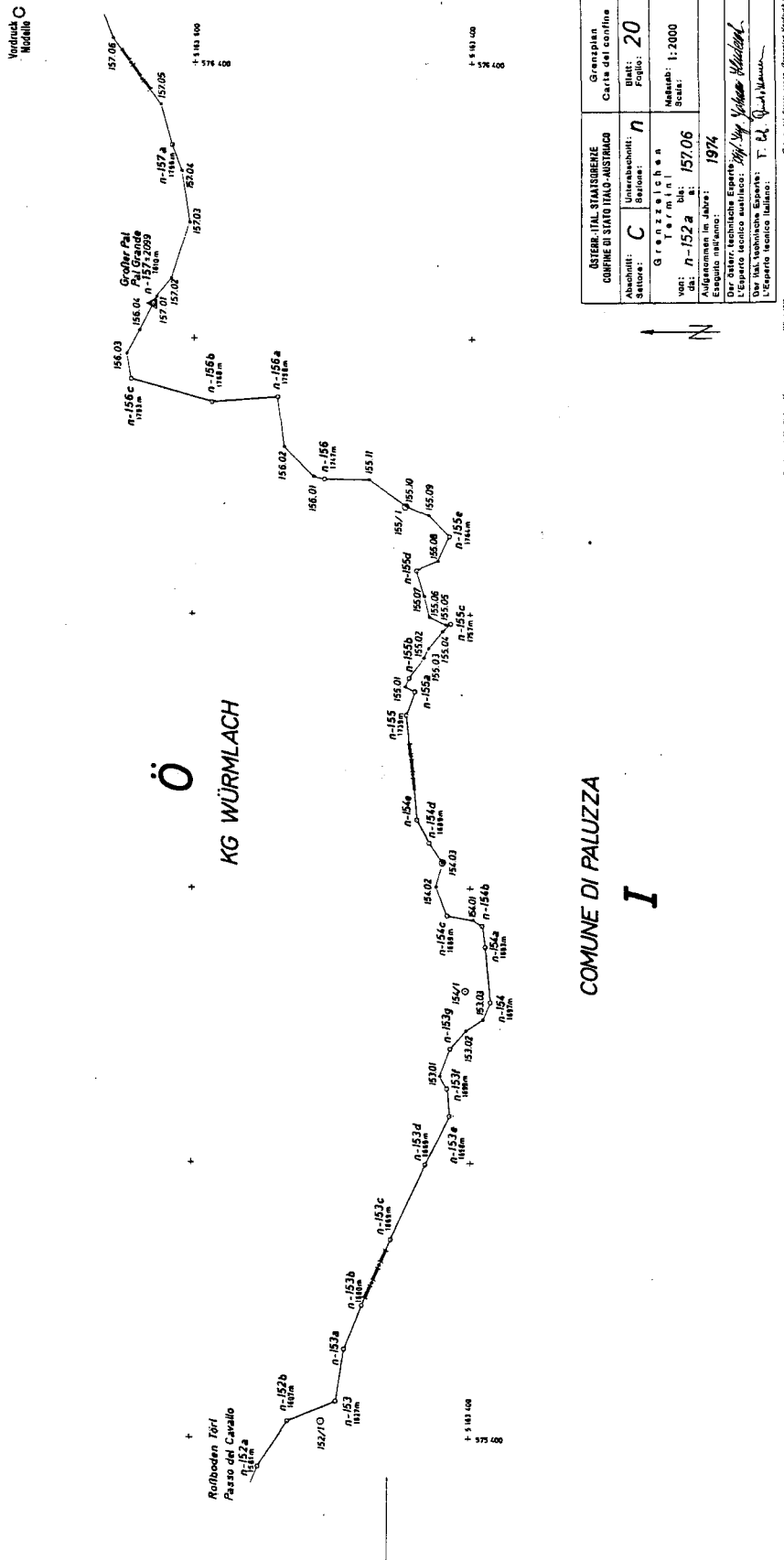
XIV LEGISLATURA - DISEGNI DI LEGGE E RELAZIONI - DOCUMENTI

Vorzeich
Modulo C



Entwurf: G. U. Spick, Graz, Österreich. Maßstab: 1:2000

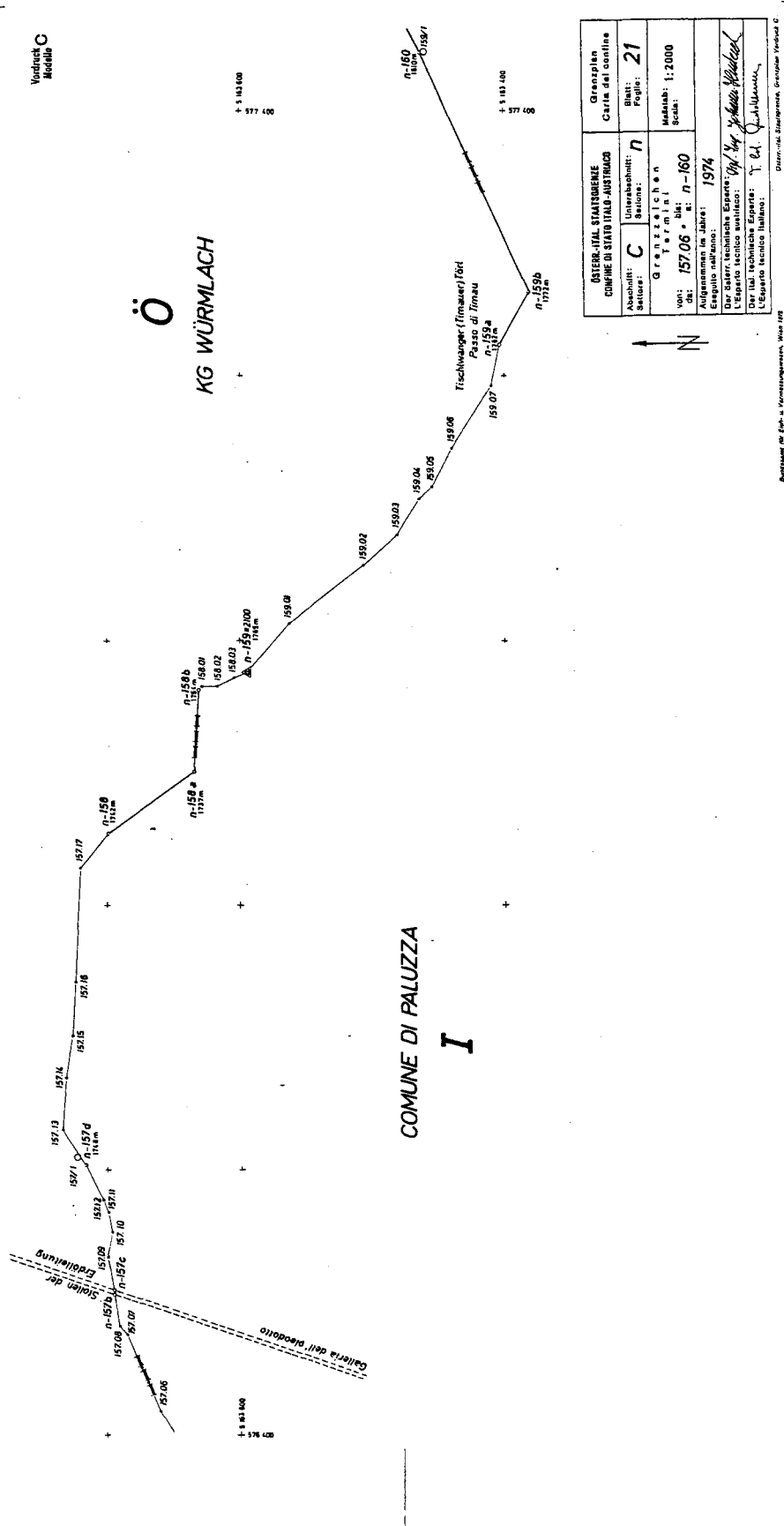
XIV LEGISLATURA - DISEGNI DI LEGGE E RELAZIONI - DOCUMENTI



OSTERREICH - ITAL STATEBREMERE CONFINE DI STATO ITALO-AUSTRIACO		Grenspan Carta del confine	
Abolizioni:	C	Blatt:	20
Sezione:	n	Paß:	
G r a n z e l i c h e n T e r m i n i		Masstab:	1:2000
Verf.:	n-152 a bis: 157.06	Scale:	
Entworfen:	1974		
Der Osterreich. Technische Experte: <i>H. J. ...</i>			
L'Esperto tecnico austriaco: <i>F. ...</i>			
L'Esperto tecnico italiano: <i>F. ...</i>			

Entworfen: Dr. J. ...

XIV LEGISLATURA - DISEGNI DI LEGGE E RELAZIONI - DOCUMENTI

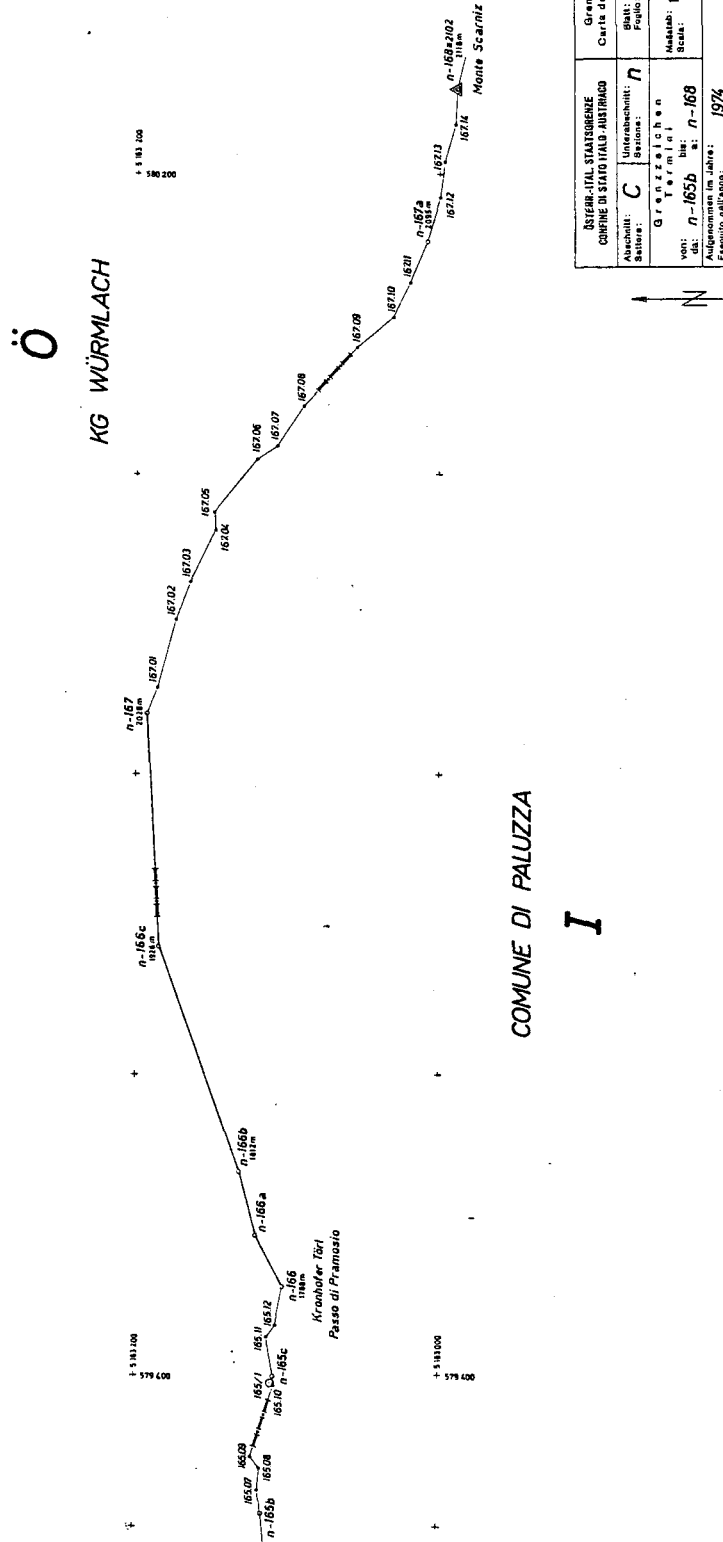


OSTERR.-ITAL. STAATSGRENZE CONFINE DI STATO ITALO-AUSTRIACO		Grenspan CARTA DEL CONFINE	
Abschnitt: Sezione: C	Unterabschnitt: Sezione: n	Blatt: Foglio: 21	
Grenzscheid: Termine: von: 157.05 bis: n-160 ab:		Maßstab: 1:2000 Scala:	
Aufgenommen im Jahre: 1974			
Der Leiter technischer Arbeiten: <i>V. J. J. J. J.</i>			
L'Esperto tecnico svizzero: <i>T. B. J. J. J.</i>			
L'Esperto tecnico italiano:			

Direzione del S.p.A. - Ministero dell'Interno, Roma 1975

XIV LEGISLATURA - DISEGNI DI LEGGE E RELAZIONI - DOCUMENTI

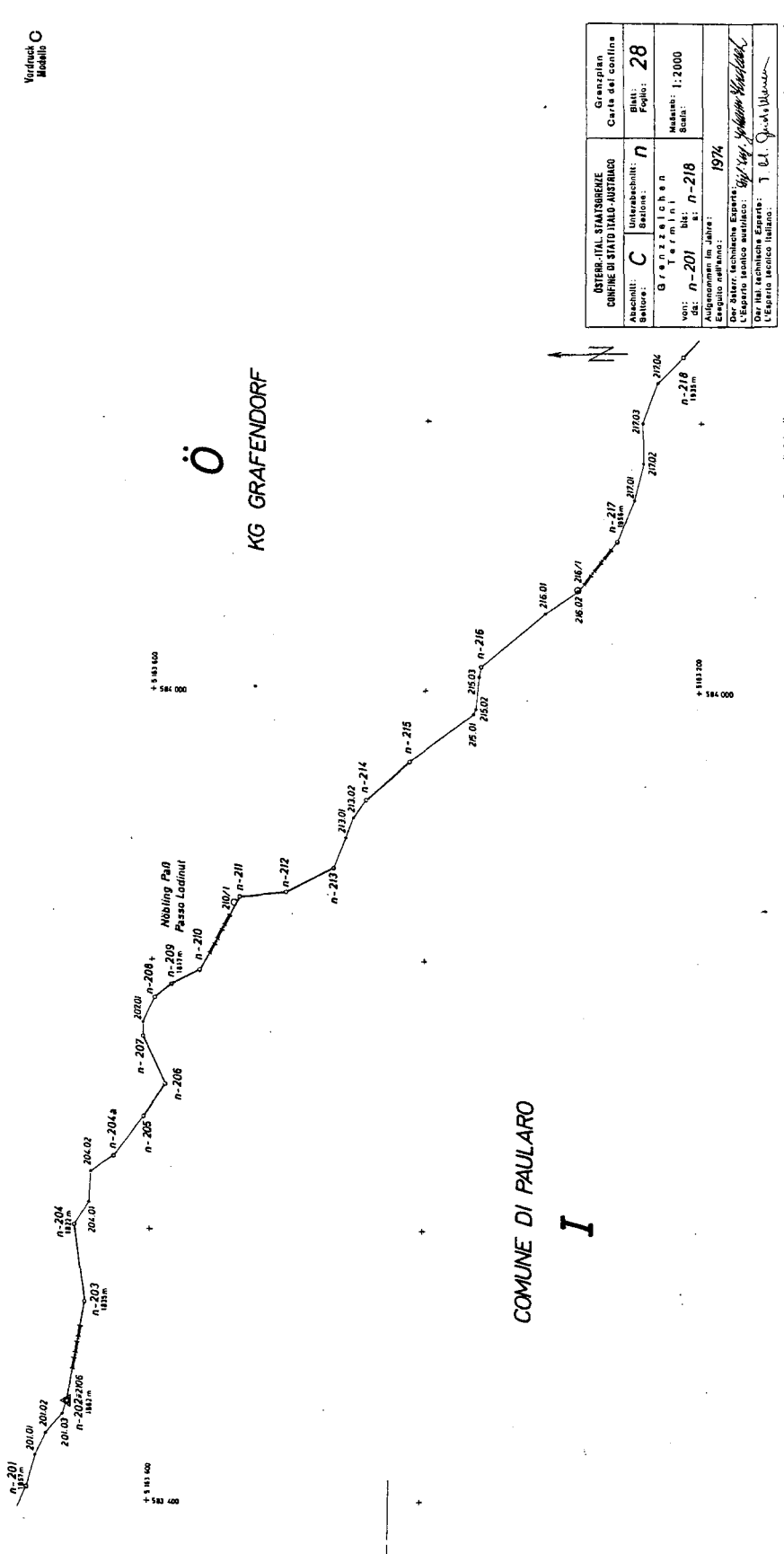
Vordruck
Modell C



OSIERR-ITAL-STATSGRENZE CONFINE DI STATO ITALO-AUSTRIACO		Granzplan Carta del confine	
Modell: Satzung:	C	Blatt: Foglio:	24
Grenzschichten Termini:		Maßstab: Scala:	1:2000
von: ab:	n-165b bis: n-168		
Ausgegeben im Jahre: 1976			
Ausgegeben von: <i>Y. E. Q. J. W. W.</i>			
Der Staat: Technische Experten: L'Esperto tecnico austriaco: <i>Y. E. Q. J. W. W.</i> L'Esperto tecnico italiano: <i>Y. E. Q. J. W. W.</i>			

Berechnung der Höhe: Vermessungsamt, Graz, 1976

XIV LEGISLATURA - DISEGNI DI LEGGE E RELAZIONI - DOCUMENTI



ÖSTERR. ITAL. STAATSGEBIETE COMUNE DI STATO ITALO-AUSTRIACO		Geogr. Bl. n. 28	
Abchnitt: C	Unterabschnitt: n	Blatt: 28	Poglio: 28
Grenzzeichen		Mastab: 1:2000	
Verf. n. n-201	Bl. n. n-218	Datum: 1974	
Aufgenommen im Jahre: 1974			
Ergänzt durch: Der Stier, technische Exakte			
L'Espresso, tecnico grafico: <i>[Signature]</i>			
L'Espresso, tecnico grafico: <i>[Signature]</i>			
L'Espresso, tecnico grafico: <i>[Signature]</i>			

Direzione Generale del Catastro, Direzione Provinciale di Bolzano, Ufficio Provinciale di Bolzano, Ufficio Provinciale di Bolzano, Ufficio Provinciale di Bolzano

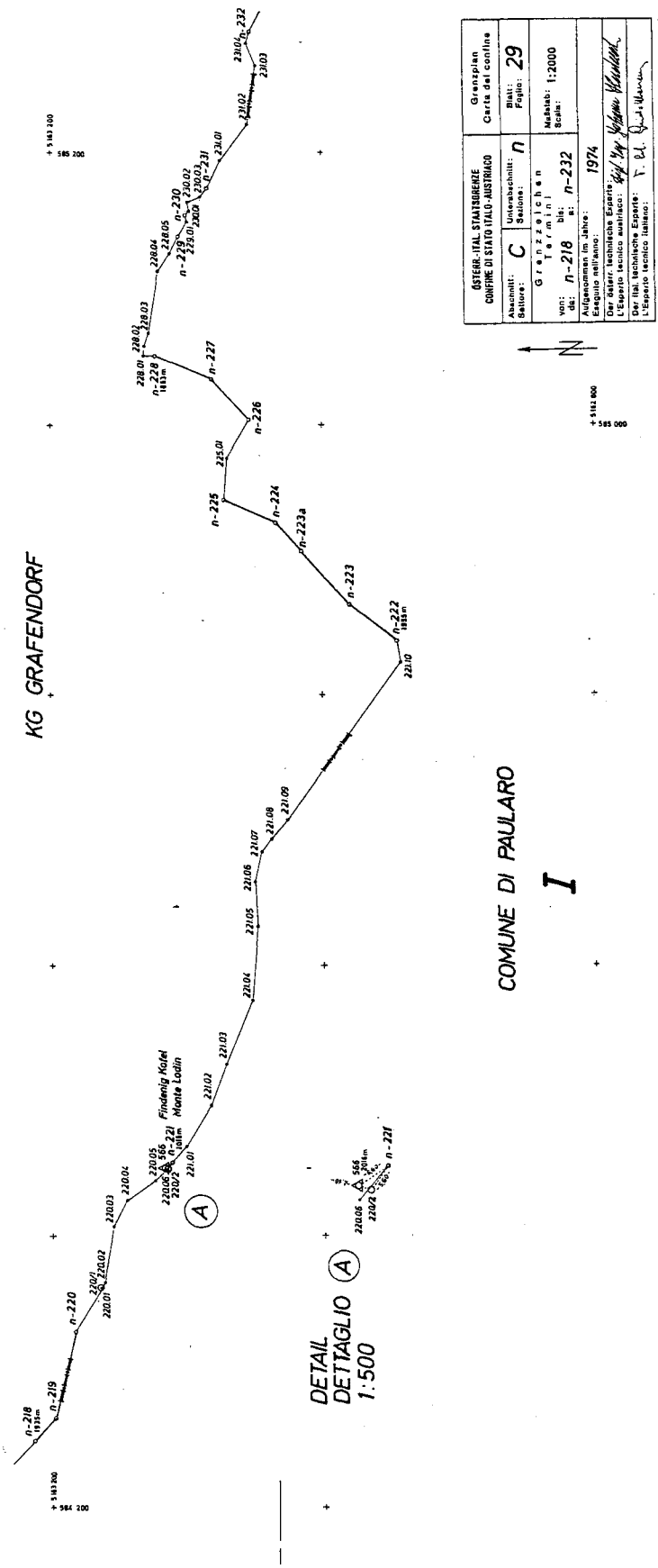
XIV LEGISLATURA - DISEGNI DI LEGGE E RELAZIONI - DOCUMENTI

Vordruck
Modell C

Ö
KG GRAFENDORF

COMUNE DI PAULARO

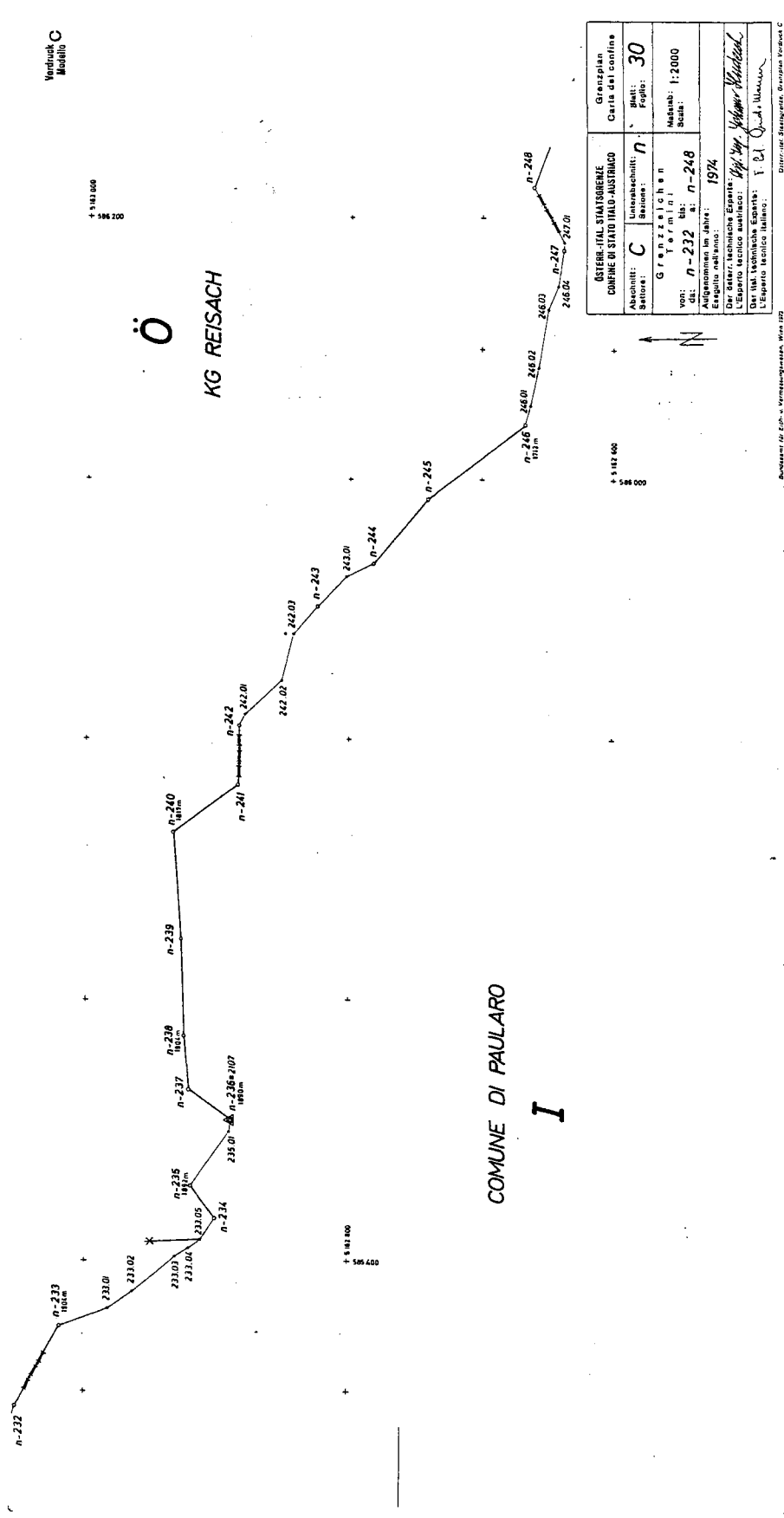
I



OSTERR.-ITAL. STAATSGRENZE CONFINE DI STATO ITALO-AUSTRIACO		Grenspian Carta del confine	
Assacchit: Schiere: C	Ursachen-Schnitt: Stationen: n	Blatt: Foglio: 29	
Gränzschnitt T a r n i n		Maßstab: 1:2000	
von: n-218	bis: n-232	Scale:	
Aufgenommen im Jahre: 1974			
Erzogen in: Graz			
L'Esposito tecnico austriaco: <i>Prof. Ing. Johann Klaußner</i>			
L'Esposito tecnico italiano: <i>V. P. ...</i>			

Modell C der E.G.-K. Kartographievertr. Wien 1972

XIV LEGISLATURA - DISEGNI DI LEGGE E RELAZIONI - DOCUMENTI



Österreichische Staatsanwaltschaft Abteilung I Wien		Austria - Italian Boundary Cartographic Office Vienna	
Abchnitt:	C	Blatt:	30
Sektion:	1	Foglio:	30
von:	n-232	Massstab:	1:2000
bis:	n-248	Scale:	
Aufgenommen im Jahre: 1974 Gezeichnet von: <i>[Signature]</i> Geprüft von: <i>[Signature]</i> L'Esperto tecnico austriaco: <i>[Signature]</i> L'Esperto tecnico italiano: <i>[Signature]</i>			

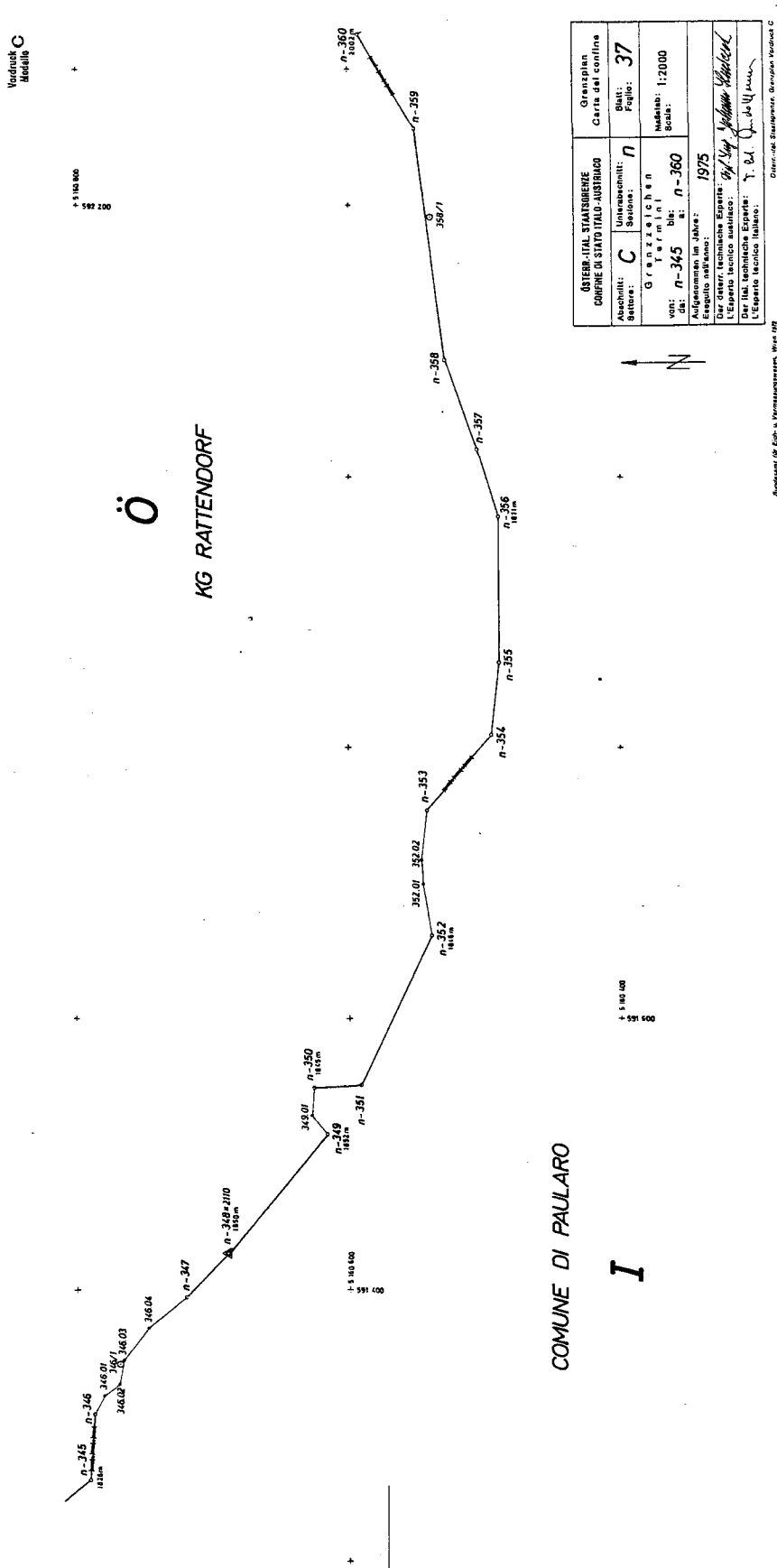
COMUNE DI PAULARO
I

Venduto C
Modello

Ö
KG REISACH

Bochumer Str. 10, D-42103 Solingen, West Germany

XIV LEGISLATURA - DISEGNI DI LEGGE E RELAZIONI - DOCUMENTI



OSTER.-ITAL. STAATSGRENZE CONFINE IN STATO ITALO-AUSTRIACO		Granzplan Carta del confine	
Abteilung: Sezione:	C n	Blatt: Foglio:	37
Verfasser: Autore:	Gratzschlitz Framoli	Maßstab: Scala:	1:2000
Von: da:	n-345 n-360	Aufgenommen im Jahre: 1975	
Erarbeitet von: L'Esperto tecnico specializzato: Der Ital. Technische Experten: L'Esperto tecnico italiano:			

Standard of State, Vermessungsamt, Wien 1975

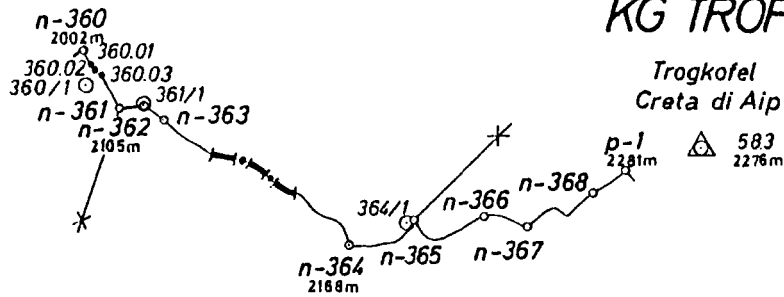
Vordruck
Modello C

Ö

+ 5 161 000
+ 592 000

+ 5 161 000
+ 592 000

KG RATTENDORF



KG TRÖPOLACH

Trogkofel
Creta di Aip

+ 5 160 000
+ 592 000

COMUNE DI MOGGIO UDINESE

I



ÖSTERR.-ITAL. STAATSGRENZE CONFINE DI STATO ITALO-AUSTRIACO		Grenzplan Carta del confine
Abchnitt: Settore: C	Unterabchnitt: Sezione: n	Blatt: Foglio: 38
Grenzzeichen Termini von: da: n-360 bis: a: p-1		Maßstab: 1:10 000 Scala:
Aufgenommen im Jahre: Eseguito nell'anno: 1975		
Der österr. technische Experte: L'Esperto tecnico austriaco: <i>Dr. Ing. Johann Strotensch</i>		
Der ital. technische Experte: L'Esperto tecnico italiano: <i>F. Col. Gristolles</i>		

Settore: C
Abschnitt: C

Sezione: n
Unterabschnitt: n


Carta del confine
Grenzplan

Il presente documento di confine consta di38..... fogli.
È stato approvato dalla Commissione italo-austriaca per la misurazione e
demarcazione del confine di Stato il13. maggio 1982.....
a.....Trieste.....

Das vorliegende Grenzdokument besteht aus38..... Blättern;
es wurde von der österreichisch-italienischen Kommission für die Vermes-
sung und Vermarkung der Staatsgrenze am13. Mai 1982.....
in.....Triest..... genehmigt.


Il Capo della
Delegazione italiana

Der Leiter der
italienischen Delegation



Il Capo della
Delegazione austriaca

Der Leiter der
österreichischen Delegation



Österreichisch-italienische Kommission für die Vermessung und
Vermarkung der Staatsgrenze

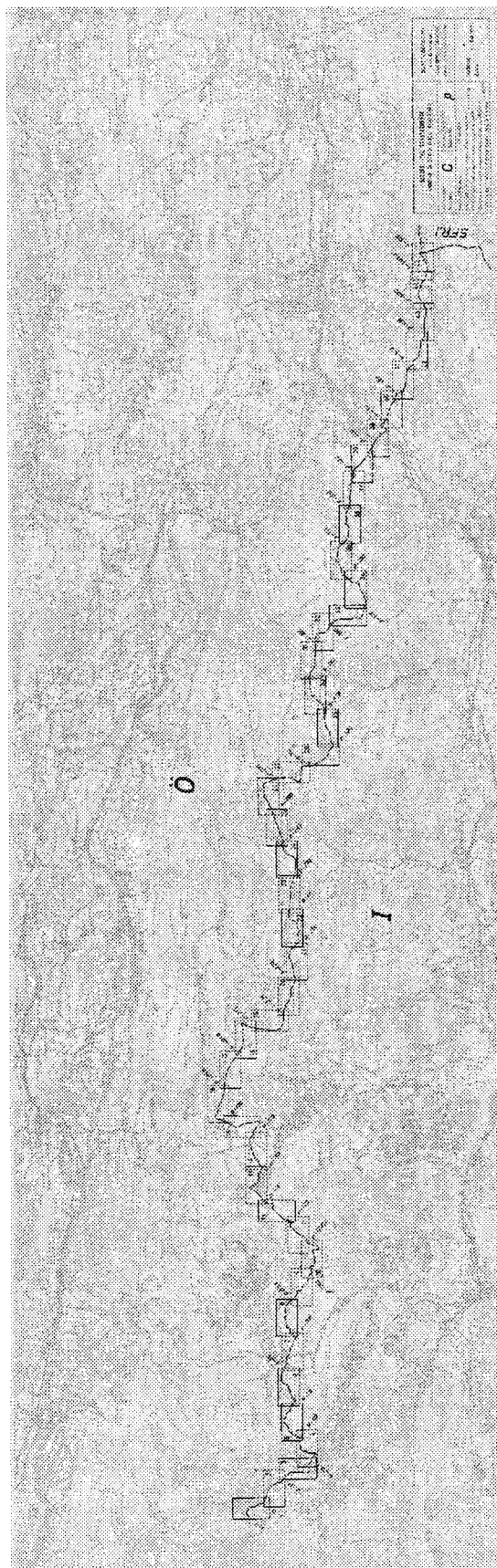
Commissione italo-austriaca per la misurazione e demarcazione
del confine di Stato

ÖSTERREICHISCH-ITALIENISCHE STAATSGRENZE
CONFINE DI STATO ITALO-AUSTRIACO

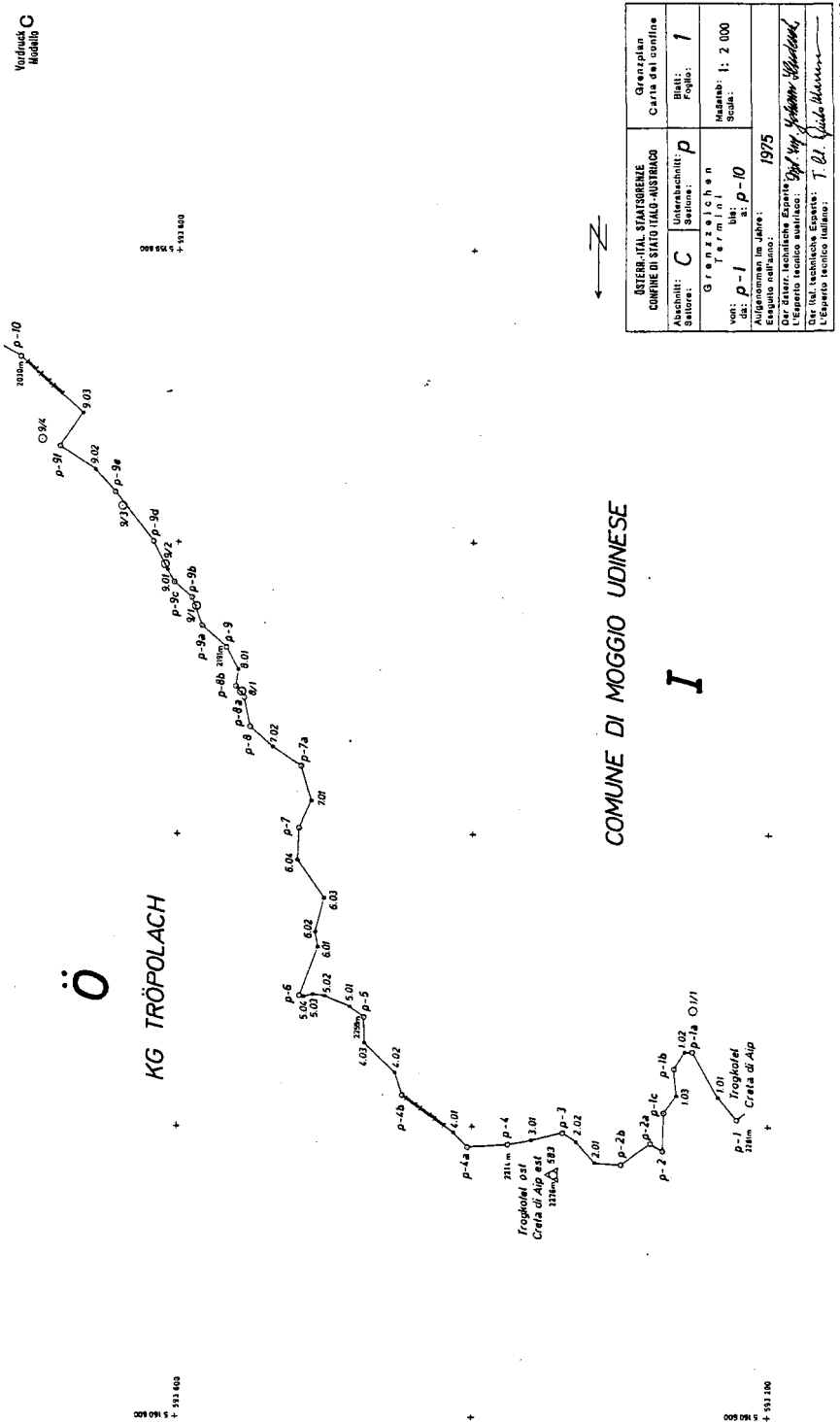
Abschnitt : C
Settore: C

Unterabschnitt: P
Sezione: P

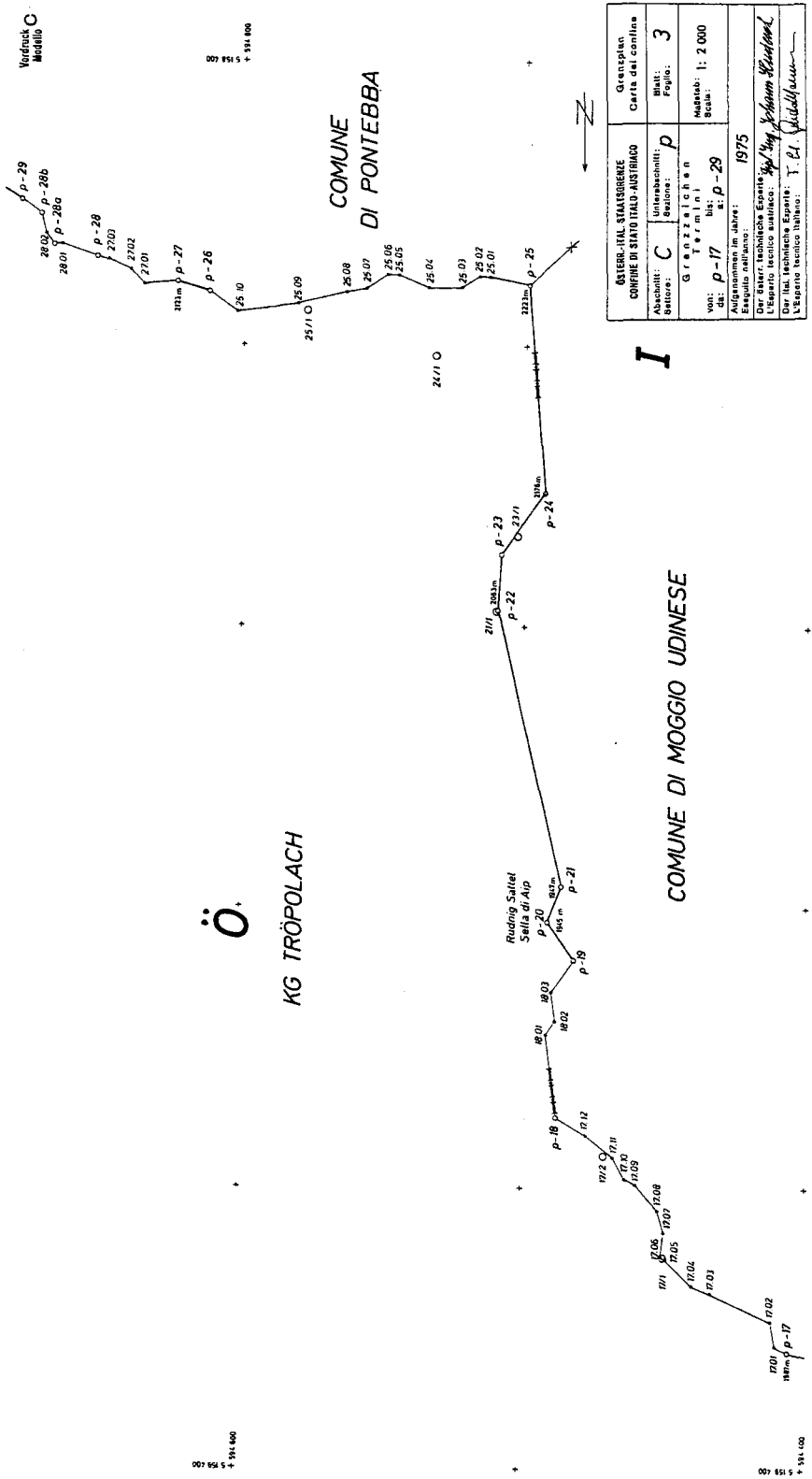
Grenzplan
Carta del confine



XIV LEGISLATURA - DISEGNI DI LEGGE E RELAZIONI - DOCUMENTI



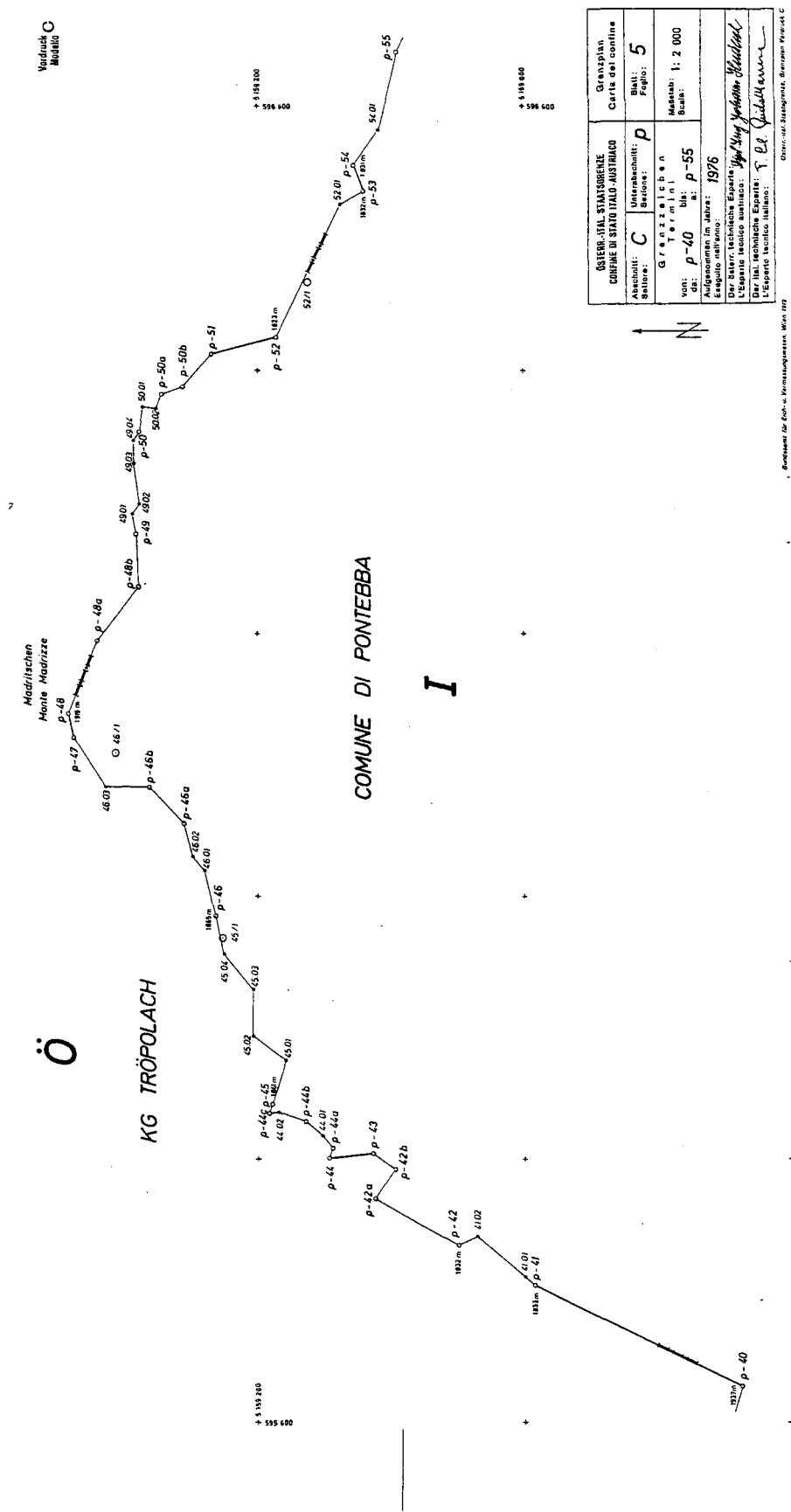
XIV LEGISLATURA - DISEGNI DI LEGGE E RELAZIONI - DOCUMENTI



ÖSTERR.-ITAL. STAATSGRENZE CONFINE DI STATO ITALO-AUSTRIACO		Grenzplan Carta del confine	
Abkürzung: Bezeichnung:	C Grenzplan	Blatt: Foglio:	3
Gränztabelle: Termini:	p s	Maßstab: Scala:	1: 2 000
von: bis:	p-17 p-29	1975	
Aufgenommen im Jahre: 1975			
Das Staatsgebiet Österreichs ist durch die Staatsgrenze mit Italien abgegrenzt.			
L'Esperto tecnico austriaco: <i>Ing. Ing. Johann Stenkel</i>			
Der Ital. Technische Experte: <i>Ing. Ing. Stenkel</i>			
L'Esperto tecnico italiano: <i>Ing. Ing. Stenkel</i>			

Verarbeitet im Maßstab 1:20000, W.M. 1972

XIV LEGISLATURA - DISEGNI DI LEGGE E RELAZIONI - DOCUMENTI

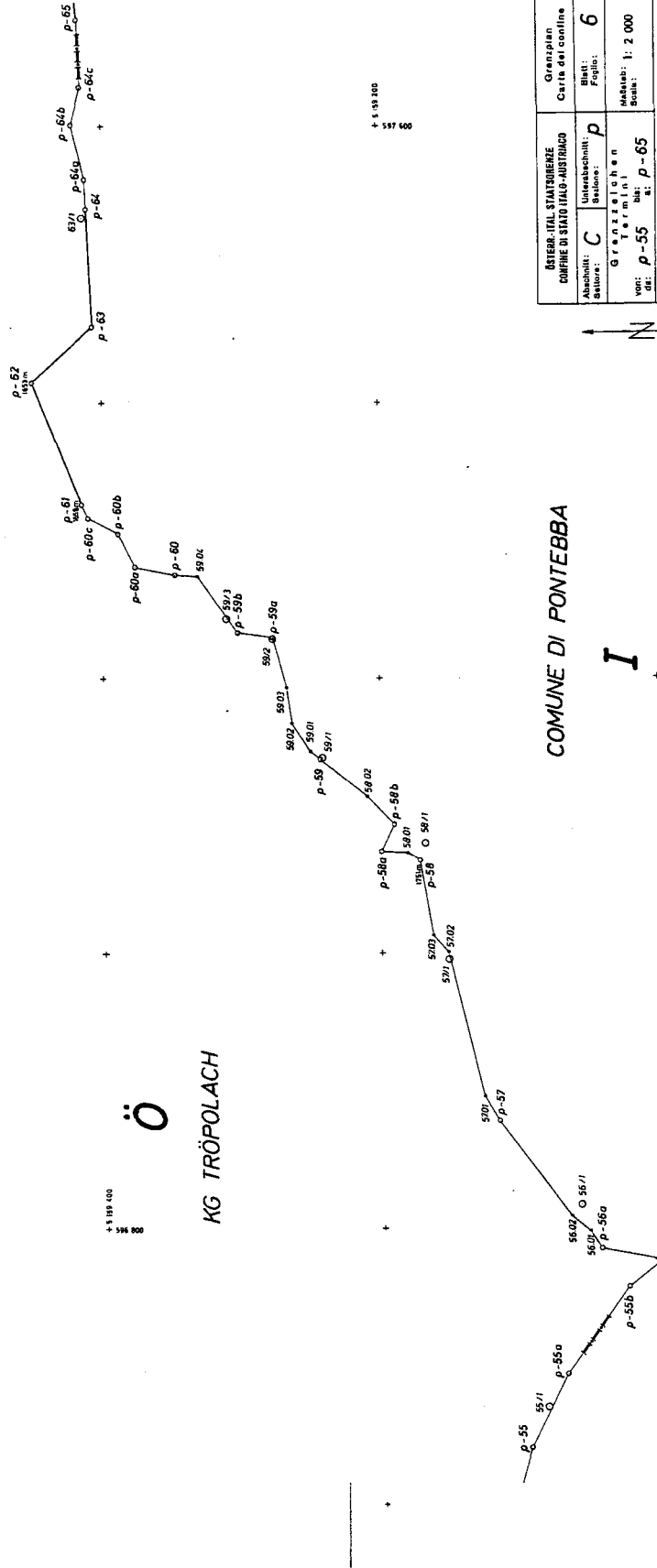


GEMEINDE-ITALIEN-ÖSTERREICH COMUNE DI SIANO ITALIO-AUSTRIACO		Grenzplan Carte dei confini	
Abschnitt: Sezione:	C	Unterabschnitt: Sezione:	P
von: Termin:	p-40	bis: p-55	Maßstab: Scala: 1: 2 000
Aufgenommen im Jahre: 1976			
Der Leiter: technische Experte: <i>Alf. May, Johann Gellner</i>			
Der ital. technische Experte: <i>F. B. G. Gellner</i>			
L'Esperto tecnico italiano:			

Geometrisches Institut für Vermessungswesen, Wien 112

XIV LEGISLATURA - DISEGNI DI LEGGE E RELAZIONI - DOCUMENTI

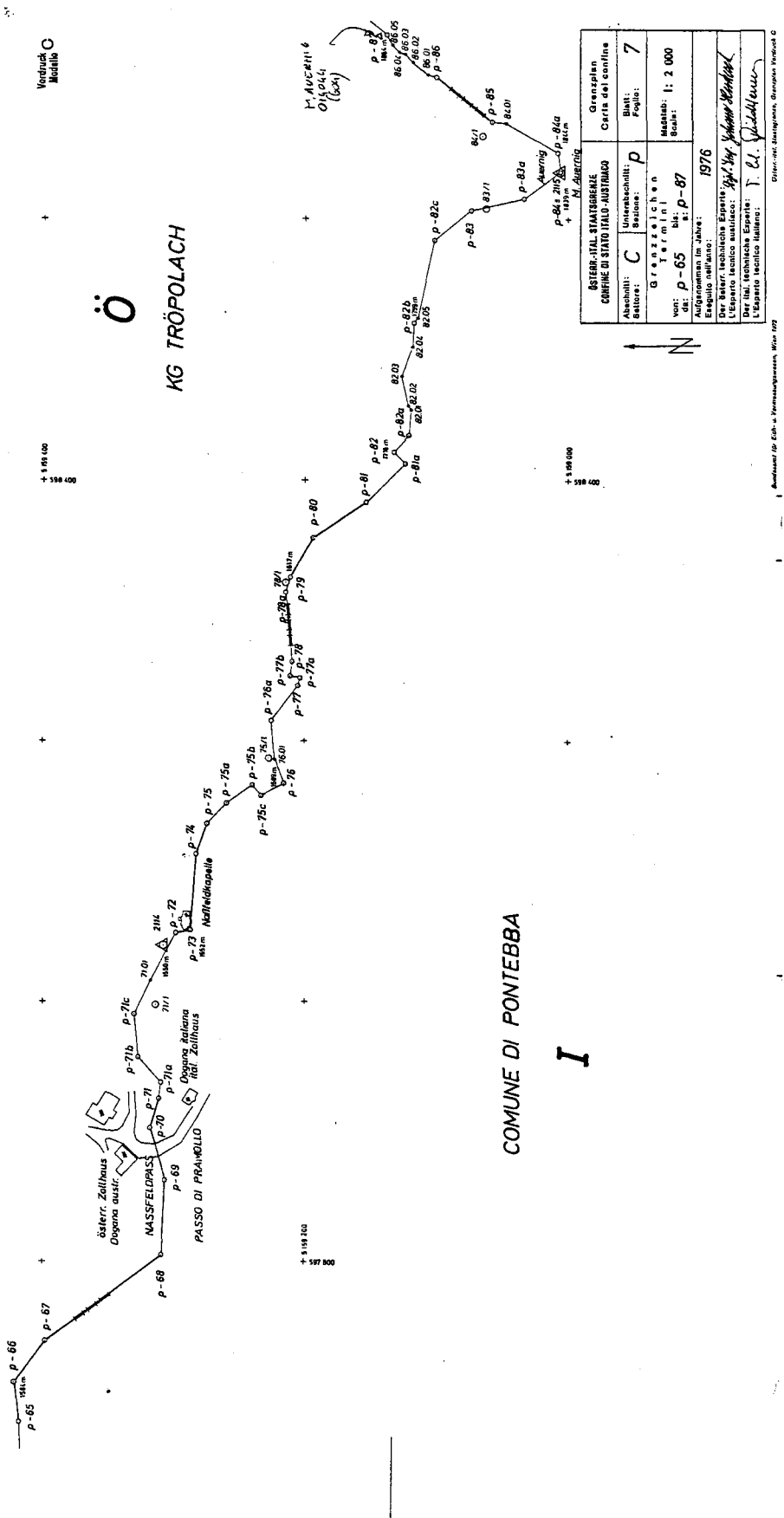
Vordruck
Modulo C



OSTER.-ITAL. STATOERBNE CONFINE DI STATO ITALO-AUSTRIACO		Grandsplan Carta del confine	
Aboliti: Suditi:	C	Stabiliti: Suditi:	P
Grantsplan Tabelle		Mappa: l. 2 000 Scala:	
Vol: p-55	Bl: p-65	1976	
Aufgenommen im Jahre: 1976			
Entworfen im Jahre: 1976			
L'Esperto tecnico austriaco: <i>Prof. Ing. Johann Spitz</i>			
L'Esperto tecnico italiano: <i>T. G. Scudellone</i>			

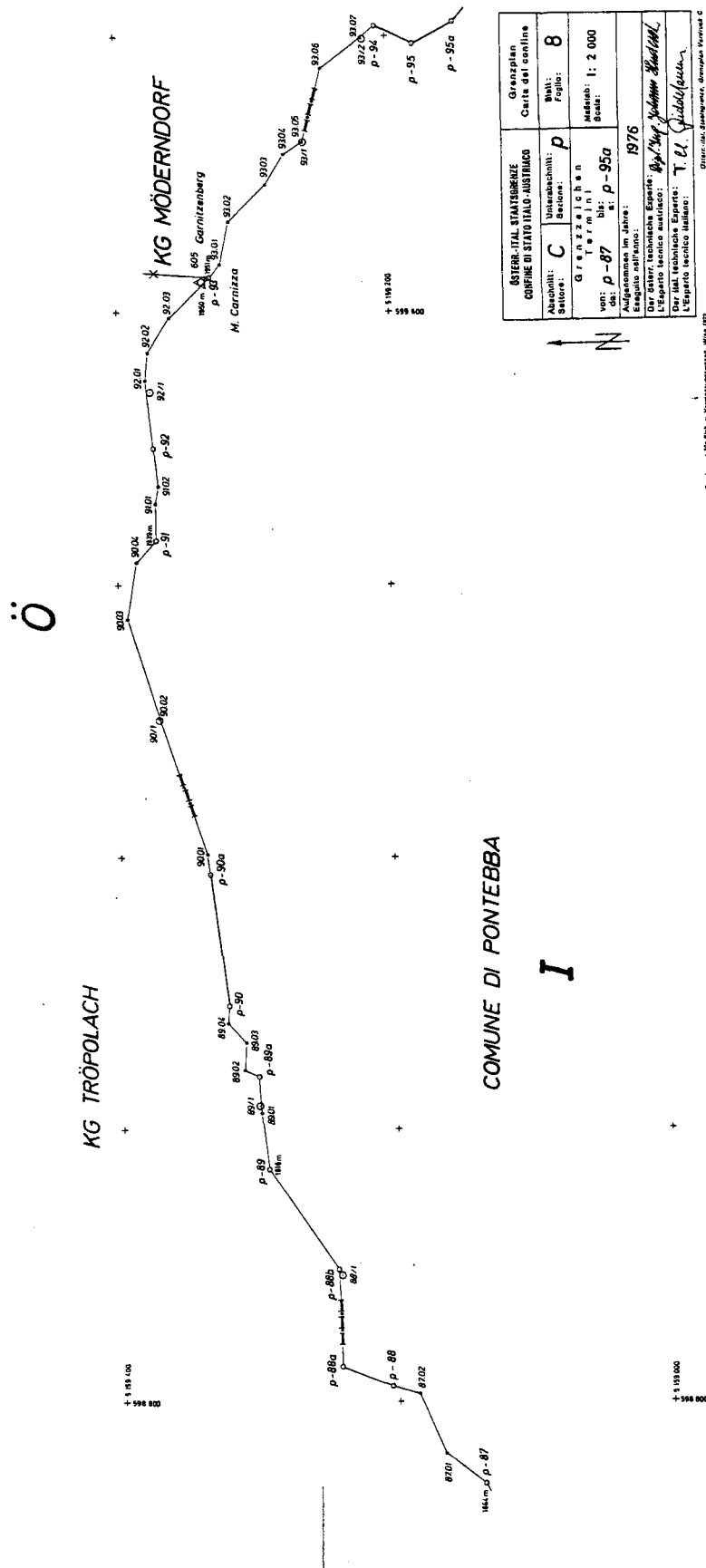
Modulo C per Stat. in Verzeichnungsform, Wien 1972

XIV LEGISLATURA - DISEGNI DI LEGGE E RELAZIONI - DOCUMENTI



XIV LEGISLATURA - DISEGNI DI LEGGE E RELAZIONI - DOCUMENTI

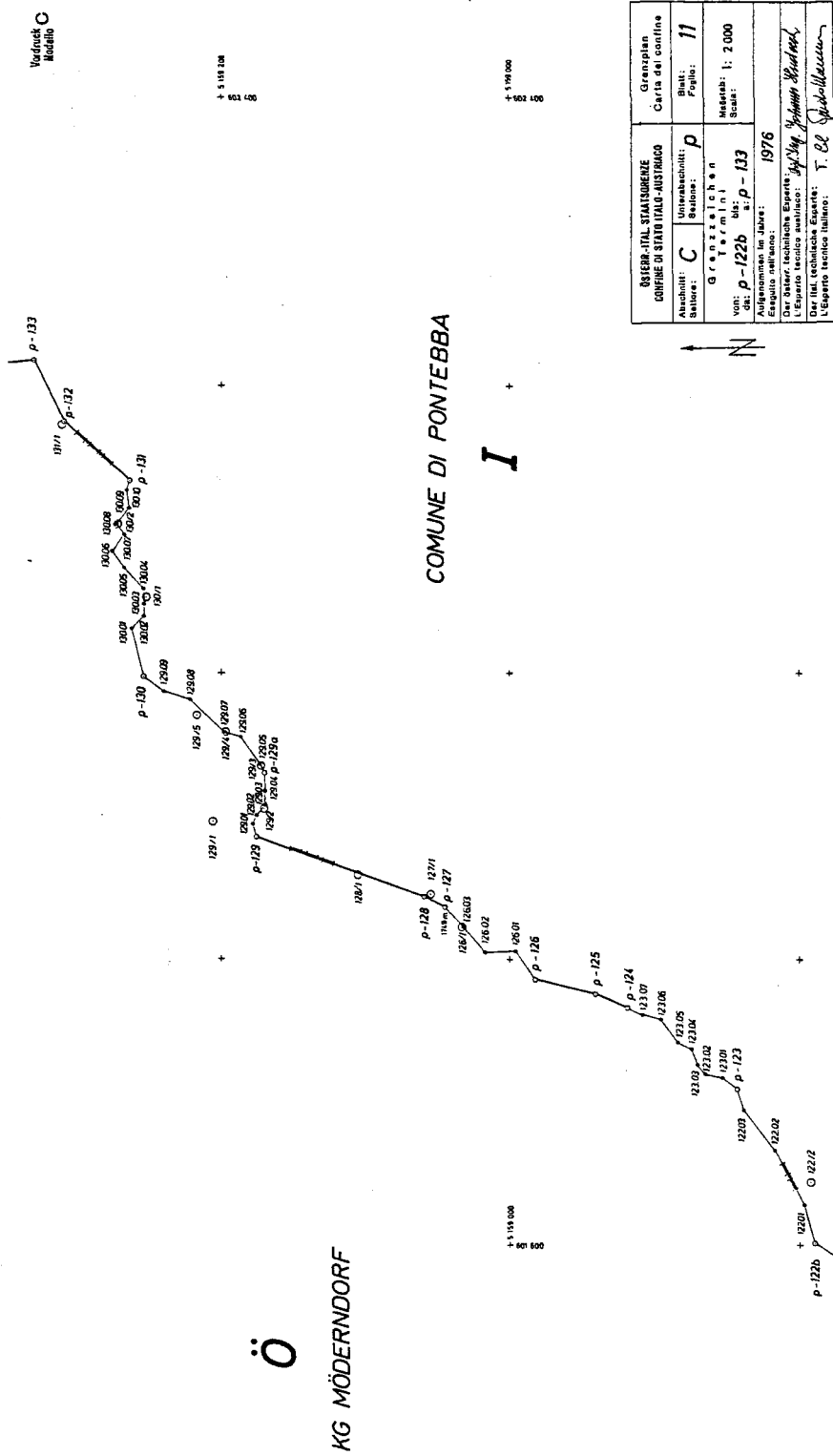
Verdick
Modell C



SISTEMI-ITAL-STATISCHEN GRENZEN ITAL-ÖSTERREICH		Grenzplan Carta del confine	
Abchnitt: Sektor:	C Unterabschnitt: Station:	Blatt: Foglio:	8
von: Termini		Maßstab: 1: 2 000	
Aufgenommen im Jahre: Ergänzt nell'anno:		1976	
Der österr. technische Experte: L'Esperto tecnico austriaco:		Dr. Ing. Josef Johann Schödl	
Der ital. technische Experte: L'Esperto tecnico italiano:		T. E. G. G. G. G.	

Druck: ...

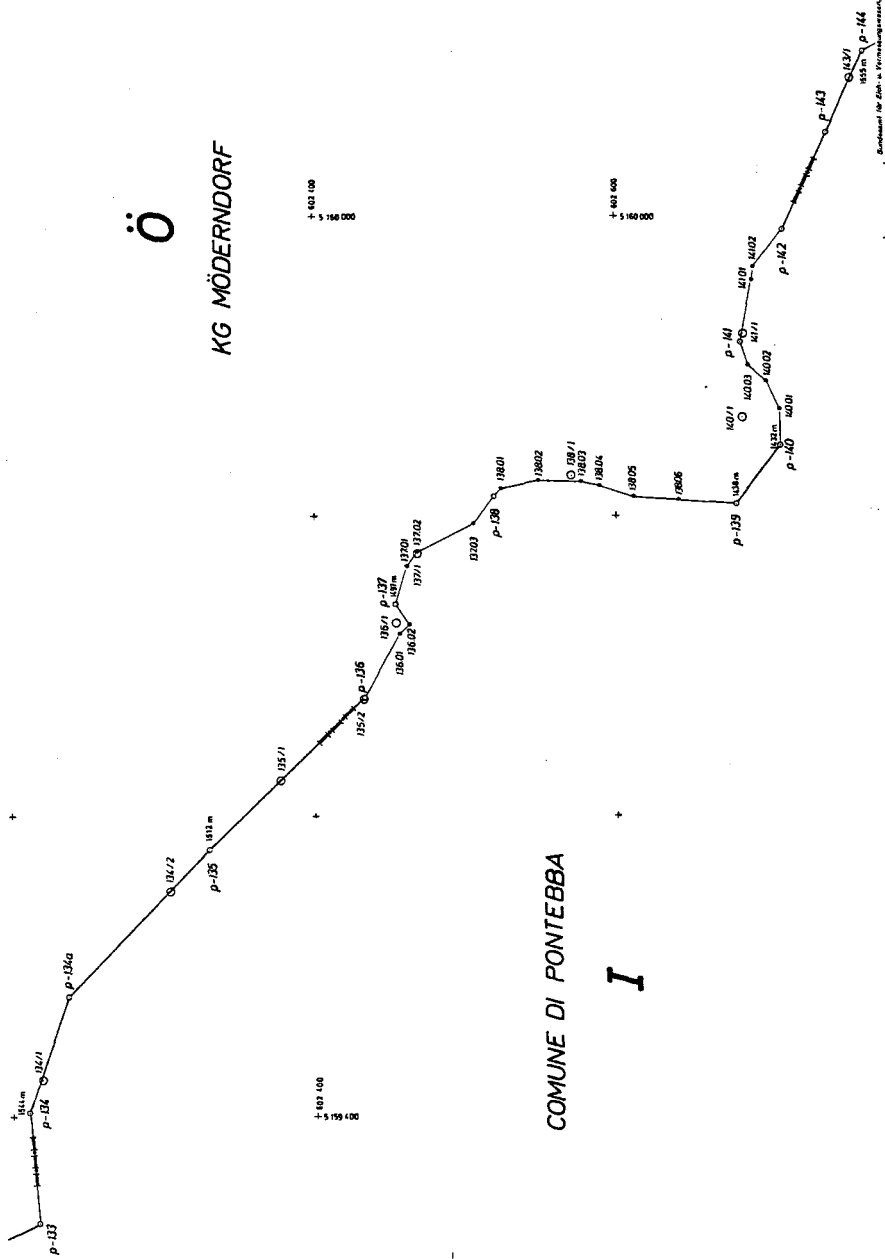
XIV LEGISLATURA - DISEGNI DI LEGGE E RELAZIONI - DOCUMENTI



ÖSTER-ITAL STAATSGRENZE CONFINE DI STATO ITALO-AUSTRIACO		Grenspan Carta del confine	
Abchnitt: Sektion: C	Unterabchnitt: Sektion: P	Blatt: Foglio: 11	
Grenzscheidlinien Termini		Masstab: 1: 2.000	
von: p-122b bis: p-133		Scale:	
Aufgenommen im Jahre: 1976			
Der Staat: Technische Expertise: <i>Ing. Luigi Giovanni Biondini</i>			
L'Espero tecnico austriaco: <i>Ing. E. Schaller</i>			
L'Espero tecnico italiano: <i>T. El. Spadellacci</i>			

Geodätische Anstalt Wien 1972
Österreichische Vermessungsanstalt Wien 1972

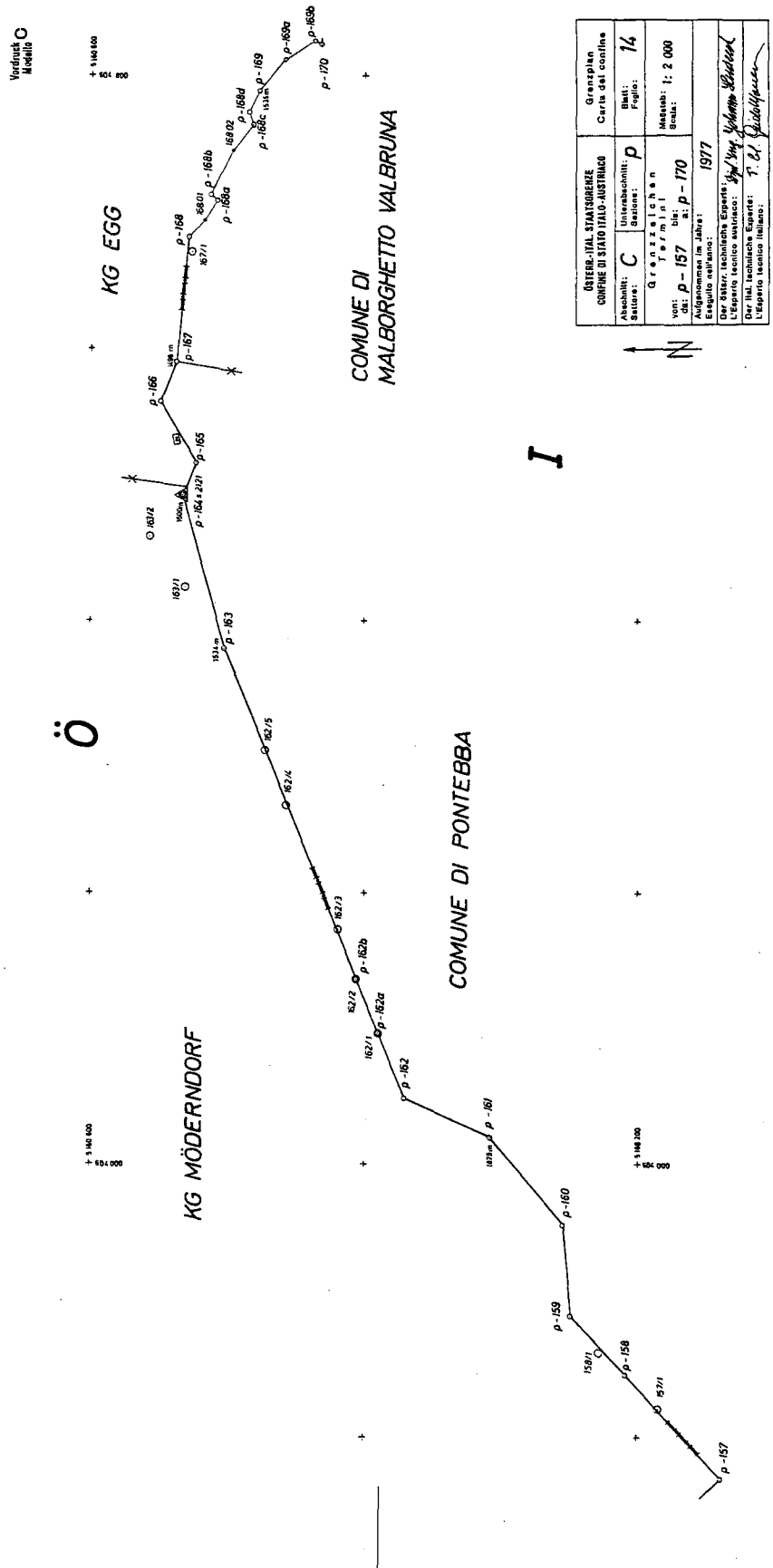
Vordruck
Modelle C



Abteilung: Sektore:	C	Stationsnummer: Station:	P	Grenspan Carta del confine
Abteilung: Sektore:	C	Stationsnummer: Station:	P	Statt: Punkt: 12
Abteilung: Sektore:	C	Stationsnummer: Station:	P	Messstab: 1: 2.000
Abteilung: Sektore:	C	Stationsnummer: Station:	P	Scale: 1: 2.000
Abteilung: Sektore:	C	Stationsnummer: Station:	P	1976/1977
Abteilung: Sektore:	C	Stationsnummer: Station:	P	Der Leiter: technischer Leiter Der Leiter: technischer Leiter L'Esperto tecnico (italiano): T. Col. Spillmann

Geogr. Anst. d. Landesverm. Wien 1976

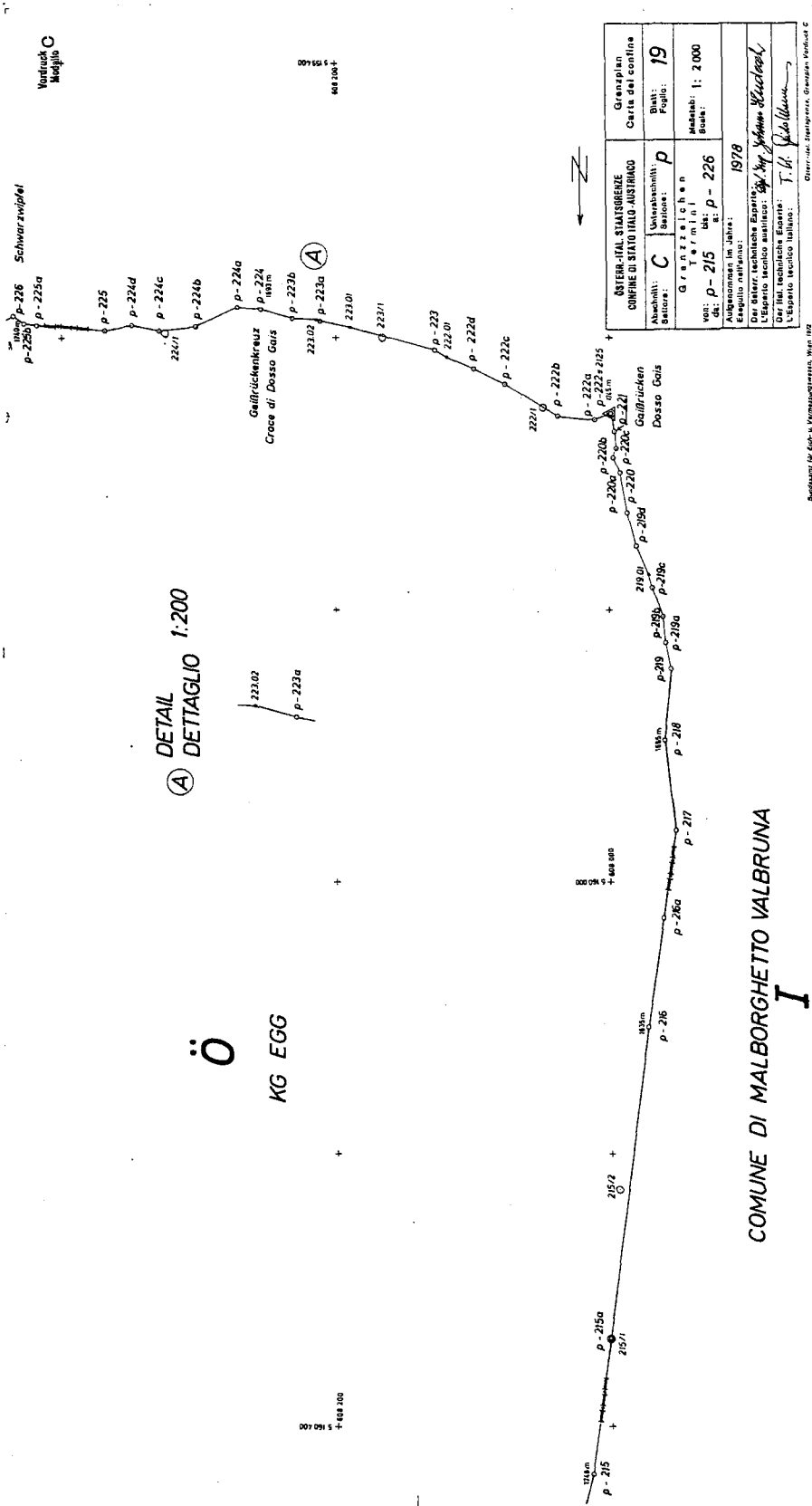
XIV LEGISLATURA - DISEGNI DI LEGGE E RELAZIONI - DOCUMENTI



OSTERREICH-ITALIEN GRENZGEBIET COMUNE DI STATO ITALO-AUSTRIACO		Grenzplan Carta del confine	
Maßstab: Skala:	Vergrößerung: Scala:	Blatt: Foglio:	14
Station:	Station:	Messstab: Scala:	1: 2.000
von: p-157 bis: p-170		1977	
Aufgenommen im Jahre: 1977			
Entworfen von: <i>Ing. Vito Vignone Biondi</i>			
L'Esperto tecnico austriaco: <i>F. C. G. G. G.</i>			
L'Esperto tecnico italiano: <i>F. C. G. G. G.</i>			

Druckverlag der Österr. Vermessungsanstalt, Wien 1977

XIV LEGISLATURA - DISEGNI DI LEGGE E RELAZIONI - DOCUMENTI

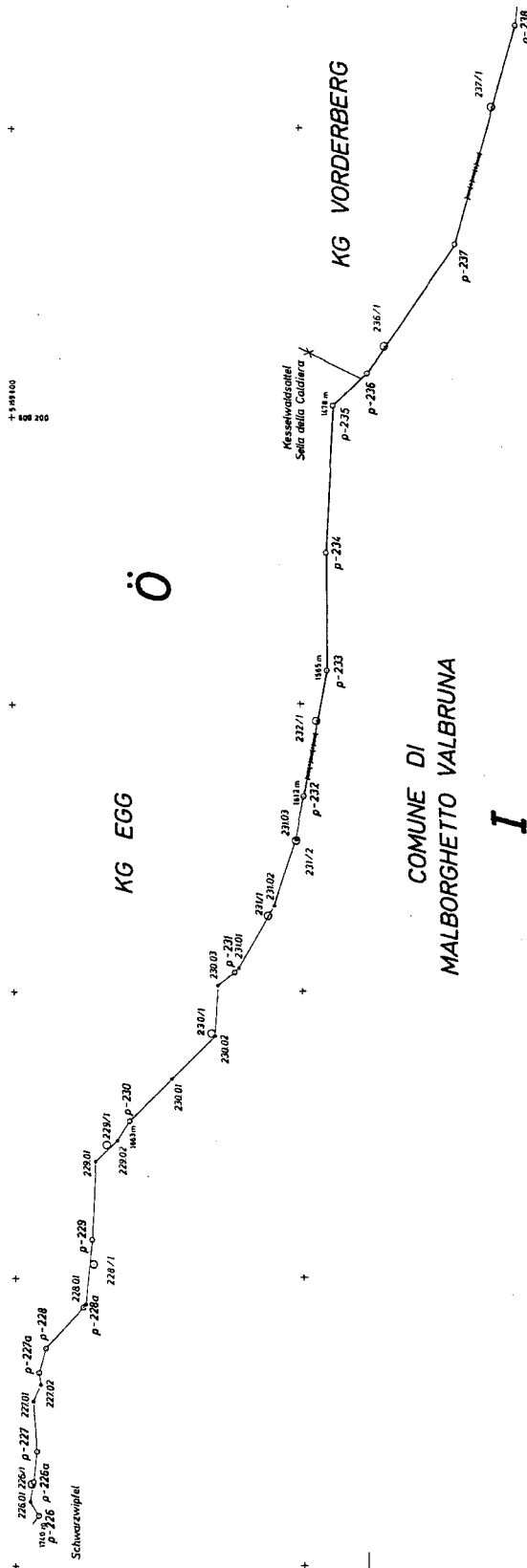


ANTONIO STATIGERRE COMUNE DI STATO VAL-AUSTRIANO		Grassetton Caria dal confine
Abbeville: C	Sezione: p	Blatt: 19
Grassetton Tarmin S.	Unverschicht p-215 p-226	Blatt: 2000 Maßstab: 1:2000
Aufgenommen im Jahre: 1978	Der Autor, technische Expert: <i>kg EGG</i>	
Der Blatt, technische Ebene: <i>kg EGG</i>	Der Blatt, technische Ebene: <i>kg EGG</i>	

Druck: 1978
 Verfertiger: Statigerre, Grassetton, Valbruna C

XIV LEGISLATURA - DISEGNI DI LEGGE E RELAZIONI - DOCUMENTI

Verdruck
Modell C




Abzählart: Sektor:	C	Unterabzählart: Beton:	P	Granzichen Certa del confine
Blatt:	20			
von: bis:	p-226 a. p-238			
Masstab:	1:2000			
Skala:				
Aufgenommen im Jahre:	1978			
Esapulo nell'anno:				
Der Staat: Technische Experten	Austria: <i>Ing. Ing. Johann Klutznager</i>			
Der Staat: Technische Experten	Italy: <i>Ing. Ing. Giovanni...</i>			
L'Esperto Tecnico Italiano:	<i>T. del. ...</i>			

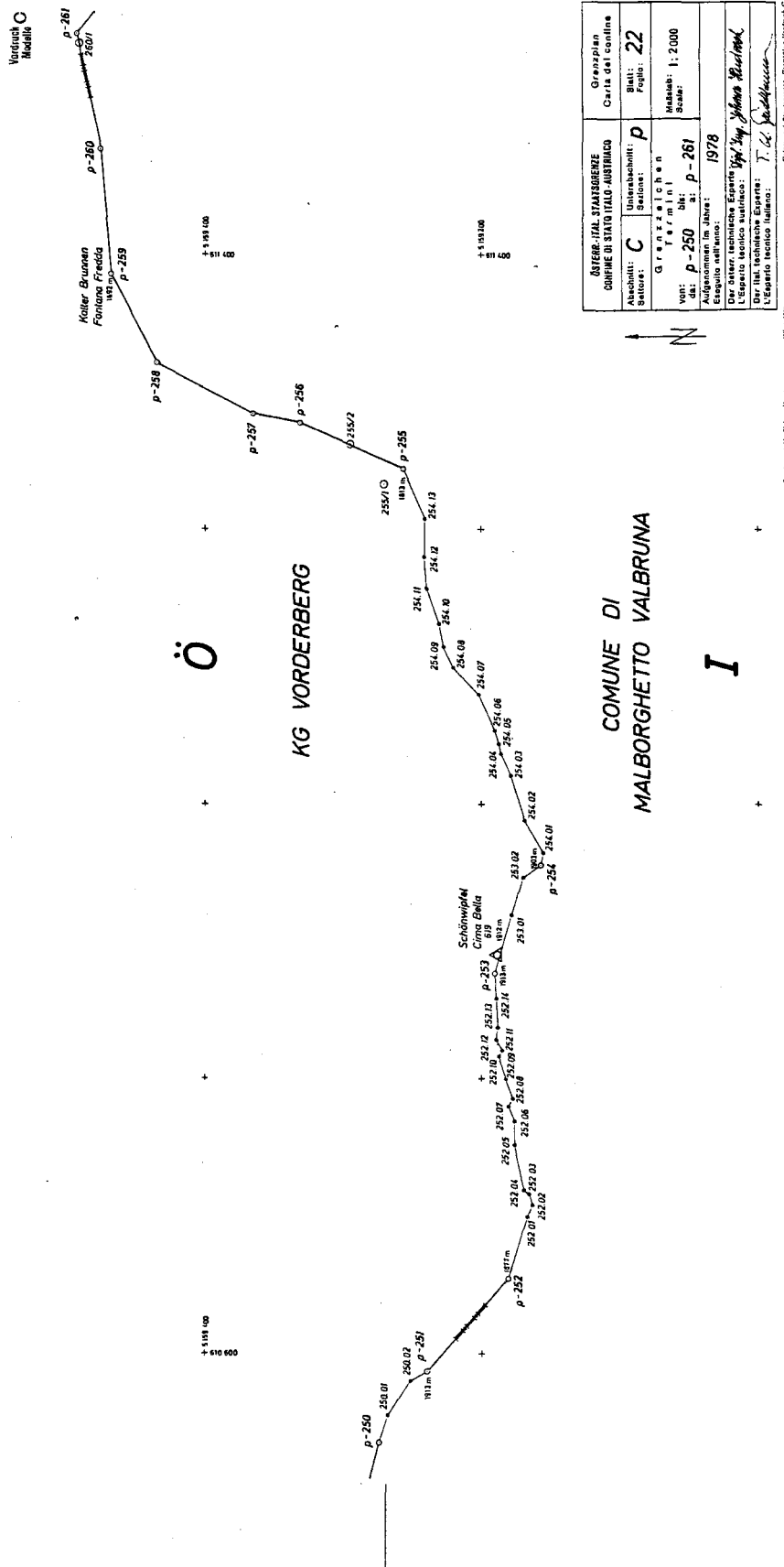
Geometrisches Institut, Graz, Österreich

Bundesamt für Eich- u. Vermessungswesen, Wien 1978

XIV LEGISLATURA - DISEGNI DI LEGGE E RELAZIONI - DOCUMENTI

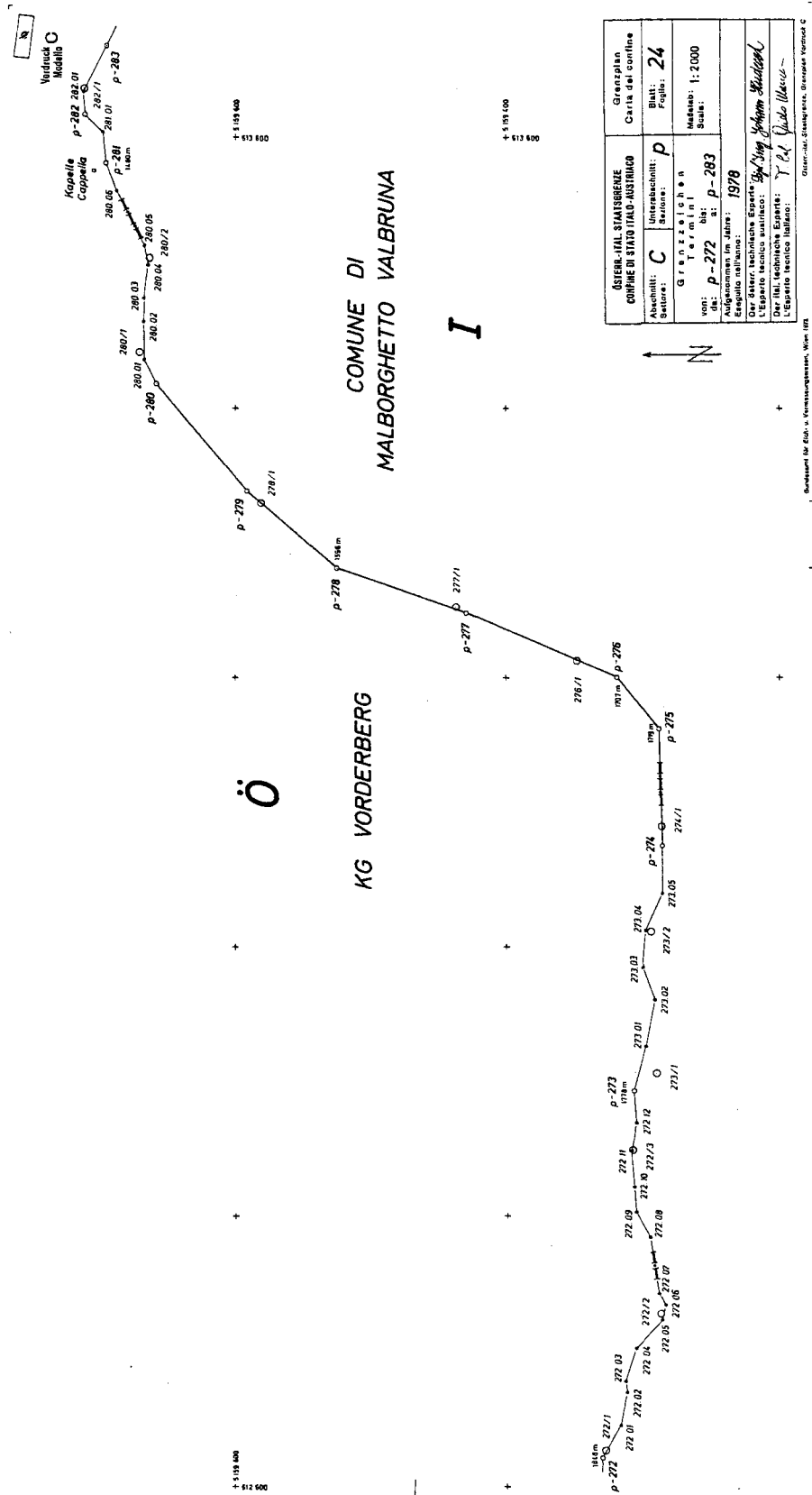


XIV LEGISLATURA - DISEGNI DI LEGGE E RELAZIONI - DOCUMENTI

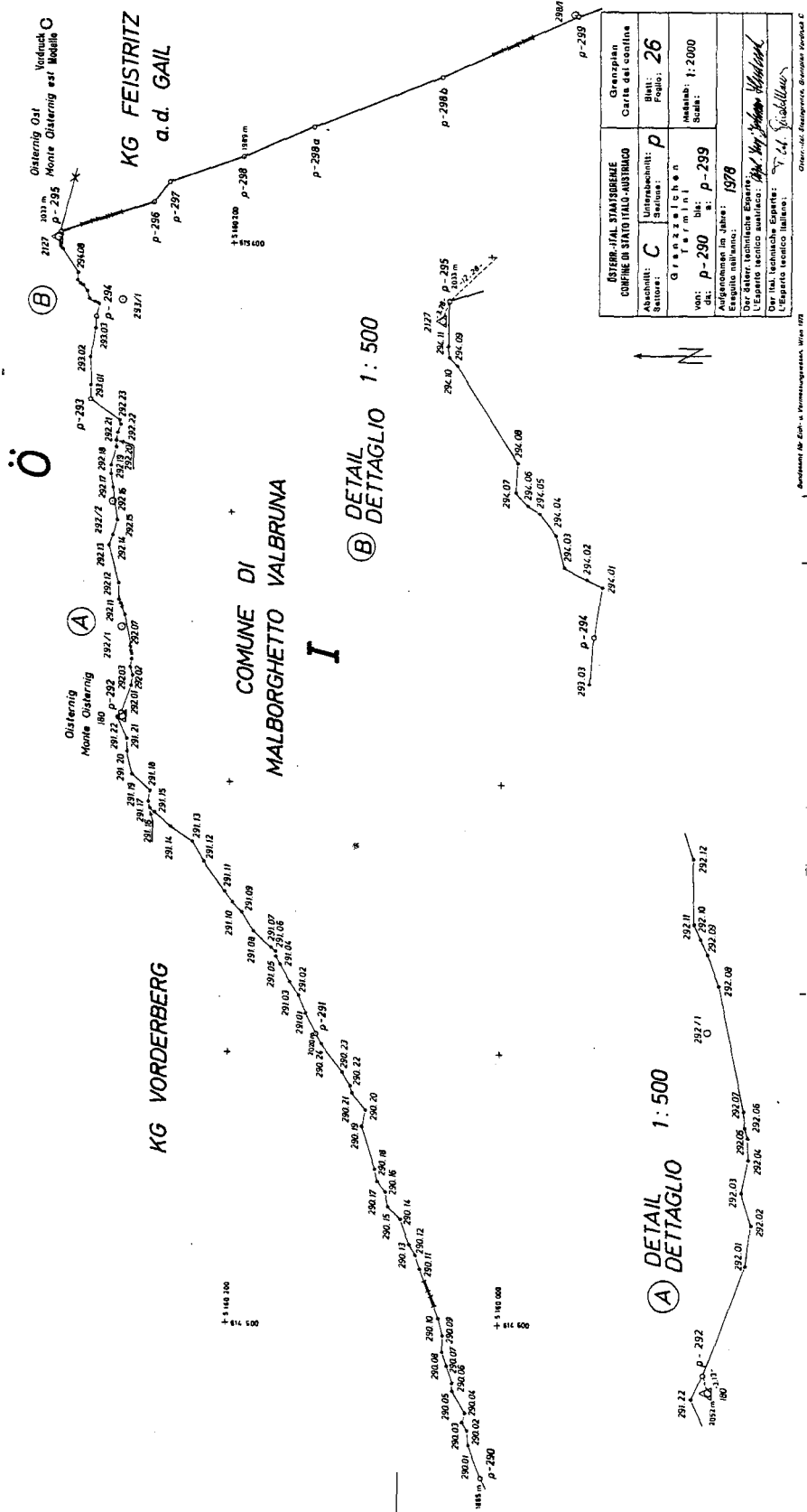


ÖSTERREICH - ITALY		Grenzplan	
CONFINE DI STATO ITALO-AUSTRIACO		Carta del confine	
Aspetti:	C	Interevisioni:	p
Settore:		Sezioni:	
G R A N Z E S I C I O N E			
T e r m i n i			
von:	p-250	bis:	p-261
Original:	1978		
Der österr. technische Experte:	Ing. Ing. Johann Klattner		
Der ital. technische Experte:	L'Esperto tecnico italiano: T. G. Santoluciano		
L'Esperto tecnico italiano:			

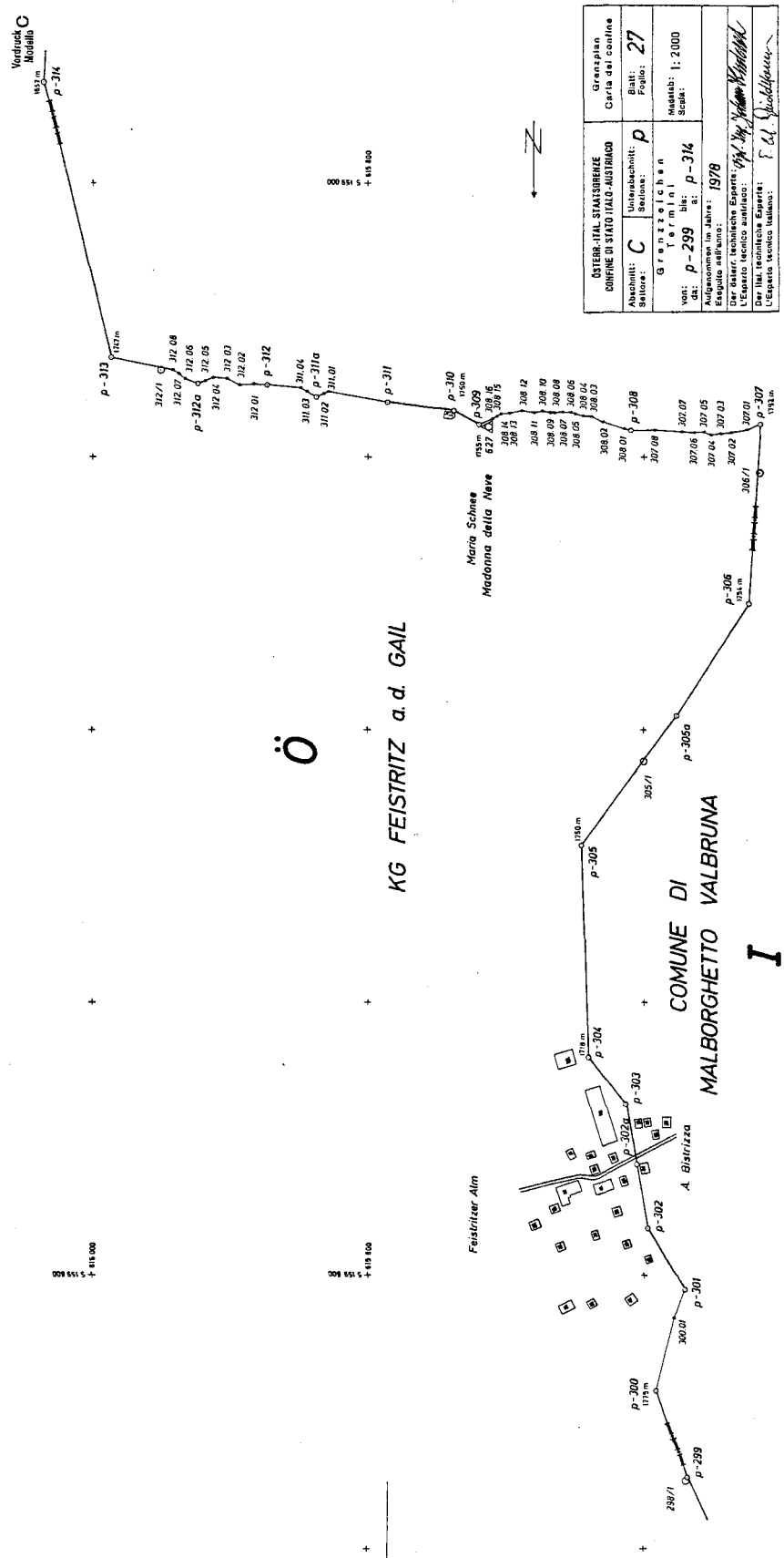
Verarbeitet im Büro- u. Vermessungsbüro, Wien 1978



XIV LEGISLATURA - DISEGNI DI LEGGE E RELAZIONI - DOCUMENTI

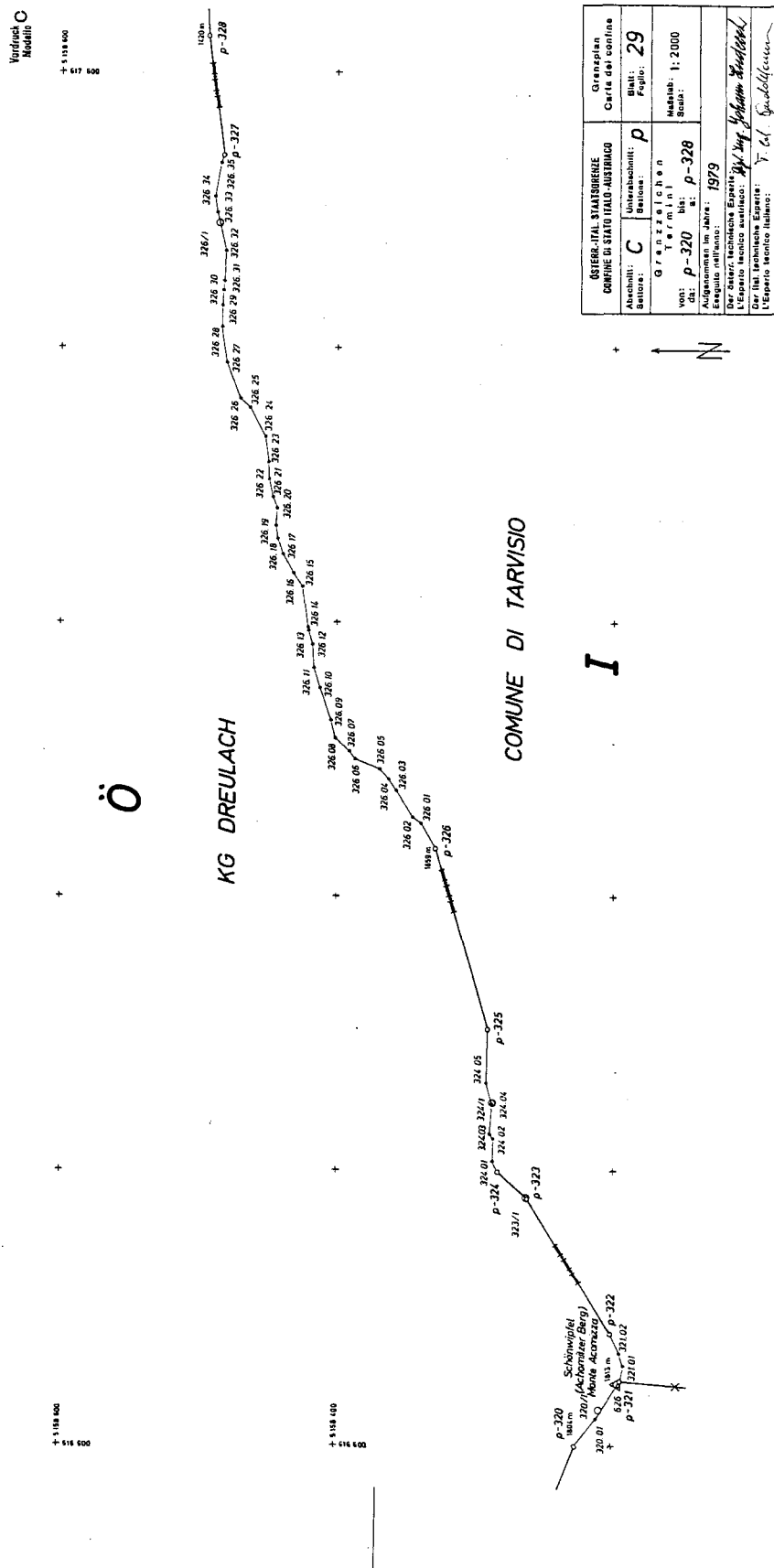


XIV LEGISLATURA - DISEGNI DI LEGGE E RELAZIONI - DOCUMENTI



ÖSTER-ITAL STAATSGRENZE CONFINE DI STATO ITALO-AUSTRIACO		Grenzplan Carta del confine	
Abchnitt: C	Unterabchnitt: P	Blatt: 27	
Sektor: C	Sektion: P	Paß: 27	
G r e n z z e i c h n u n g T e r m i n i		Mastab: 1: 2000	
von: p-299	bis: p-314	Skala:	
Aufgenommen im Jahre: 1978			
Verarbeitet von: L'Esperto tecnico austriaco: <i>F. C. G. G. G.</i>			
L'Esperto tecnico italiano: <i>F. C. G. G. G.</i>			

XIV LEGISLATURA - DISEGNI DI LEGGE E RELAZIONI - DOCUMENTI

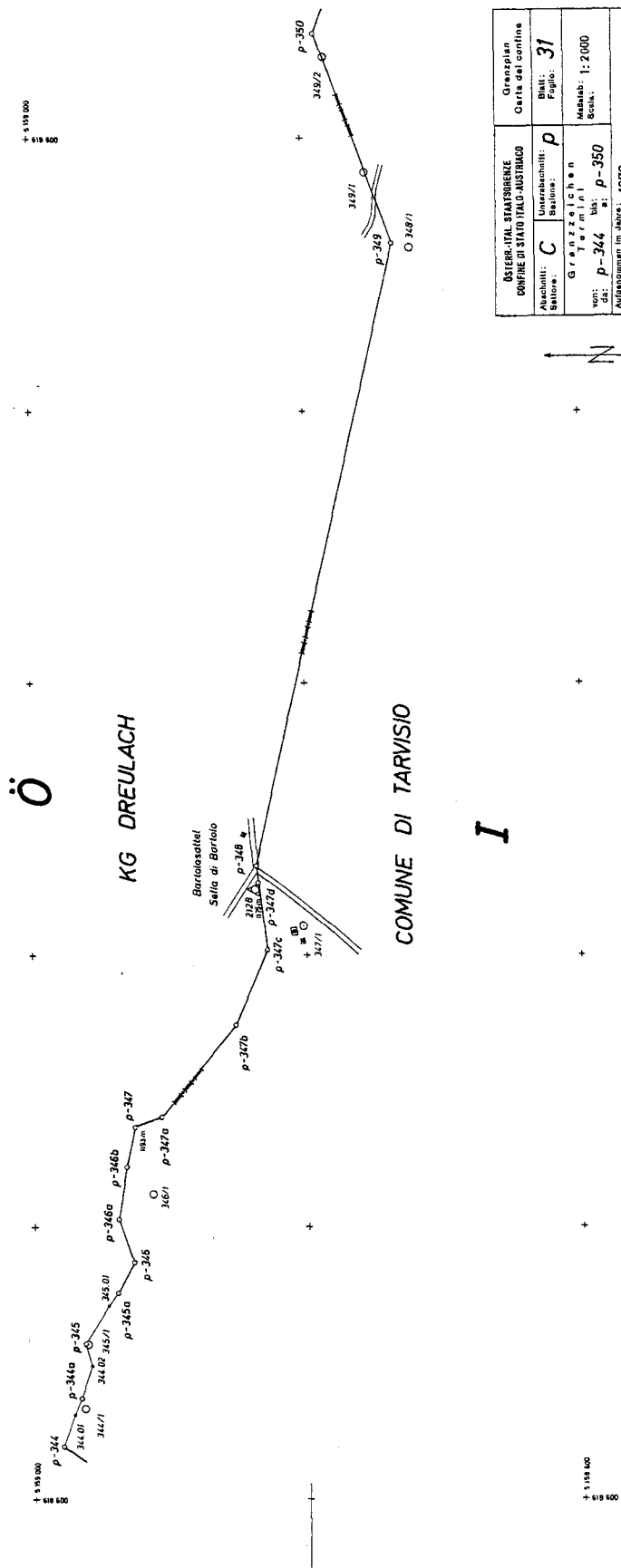


OSIERO: TAL STATISCHES COMITE DI STATO ITALO-AUSTRIACO		Grenzplan Carta dei confini	
Abschnitt: Sektion:	C Grenzplan	Blatt: Pagella:	29
Vertrag: Ort:	p-320 Tarvisio	Maßstab: Skala:	1:2000
Aufgenommen im Jahre: 1979			
Eingeleitet durch: <i>Prof. Ing. Johann Winkler</i>			
Der Itali. Technische Experte: <i>F. G. Spadellacci</i>			
Der Österr. Technische Experte: <i>F. G. Spadellacci</i>			

Österreichische Staatsdruckerei, Wien 1979
 Documento für die Vermessungsarbeiten, März 1979
 Direzione Sanitaria, Ospedale Tarvisio C

XIV LEGISLATURA - DISEGNI DI LEGGE E RELAZIONI - DOCUMENTI

Vordruck
Modell C

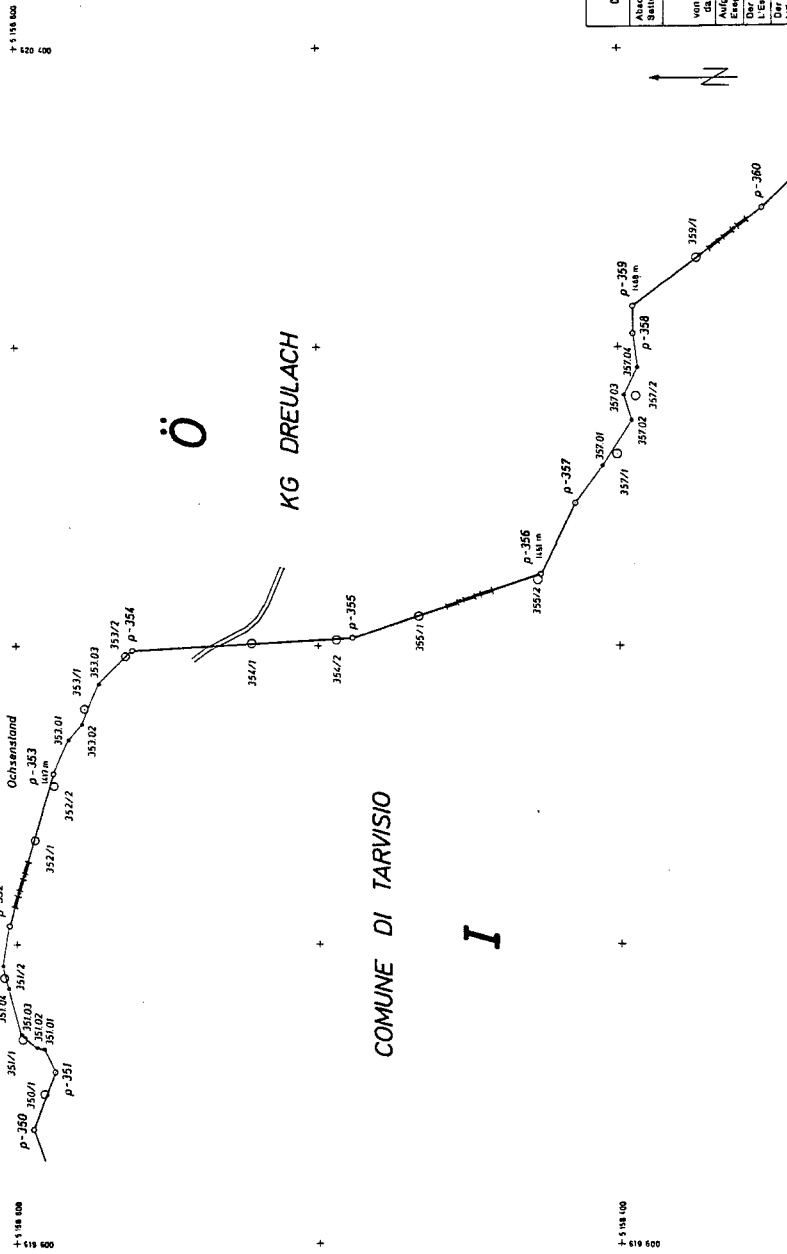


OSTIERR.-ITAL. STAATSGRENZE CONFINE DI STATO ITALO-AUSTRIACO		Grenzsplan Carta del confine	
Modell: Stempel: C	Umschreibungsart: Skizze: P	Blatt: Foglio: 31	
Grenzbezeichnung: Trennlinie		Maßstab: 1:2.000	
von: p-344 bis: p-350		Scale:	
Aufgenommen im Jahre: 1979			
Ersagte maßstabsgerechte Skizze:			
L'Esperto tecnico austriaco: <i>Dr. Ing. Johann Spindler</i>			
L'Esperto tecnico italiano: <i>F. C. Valledor</i>			

Bundesanstalt für Land- und Forstwirtschaftsverwaltung, Wien 1979

XIV LEGISLATURA - DISEGNI DI LEGGE E RELAZIONI - DOCUMENTI

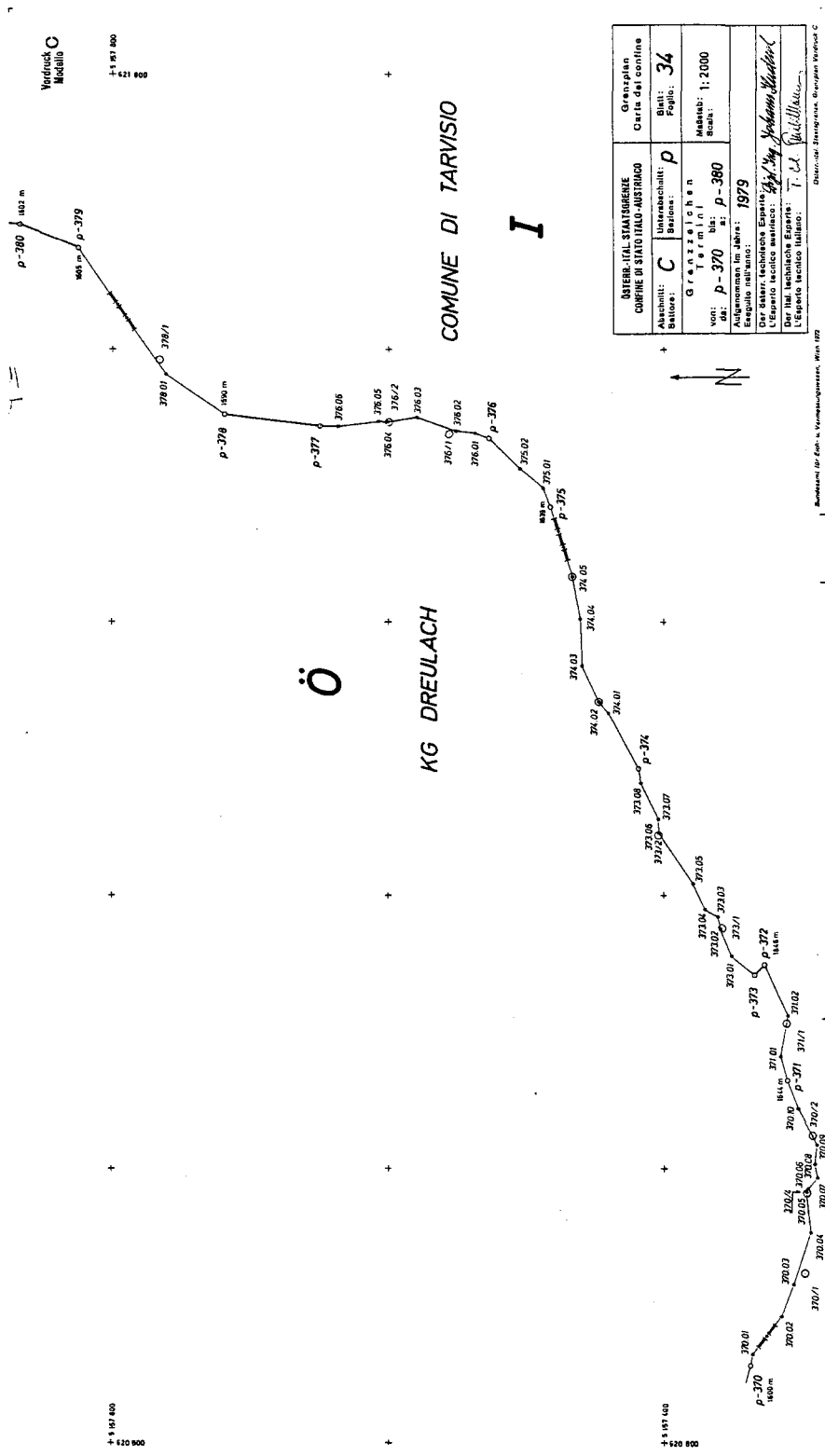
Verdruck
Büro C



OSTEREI - ITAL. STAATSBEREINE CORFIDE DI STATO ITALO-OSTERICO		Grandsplan Carta del confine	
Abchnitt: C	Unterabschnitt: P	Blatt: 32	
Sektore: C		Poglia: P	
von: P-350 bis: P-360		Mastab: 1:2000	
Gränzezeichen		Skala:	
Yotmili			
Aufgenommen im Jahre: 1979			
Erzeugt nell'anno:			
Der österr. technische Experte: <i>Prof. Ing. Wolfgang Winkler</i>			
Der ital. technische Experte: <i>T. B. Spillicetti</i>			
L'Esperto tecnico italiano:			

Druckerei: B. Sch. u. Verlagsdruckerei, Wien 1979

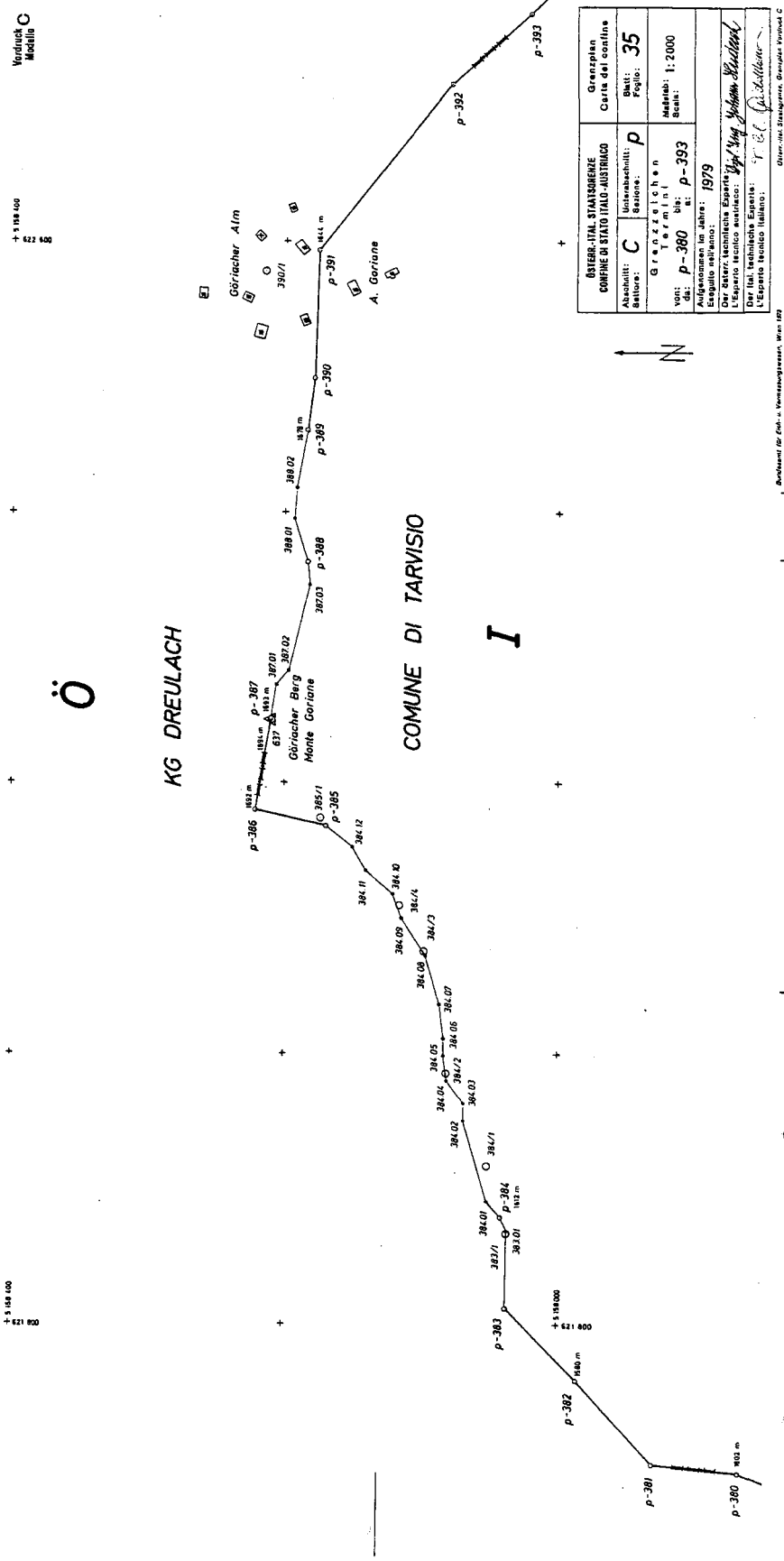
XIV LEGISLATURA - DISEGNI DI LEGGE E RELAZIONI - DOCUMENTI



INTERA ITAL-STATENSISSE CORNIE DI STATO ITALO-AUSTRIACO	Geografico Carta dal confine
Abacchit: C Settore: P	Blatt: 34
G R A Z Z E S I C H E N V O N : d a t : p - 3 7 0 b i s : p - 3 8 0	Maßstab: 1:2000 Blatt:
Aufgenommen im Jahre: 1979 Esquille nell'anno:	Der Leiter: <i>Ing. Max Jakobson</i> Der Maßstab: <i>1:2000</i> L'Esperto tecnico italiano: <i>T. L. S. S. S. S.</i>

Modificato da: *Ing. Max Jakobson*, Wien 1979

XIV LEGISLATURA - DISEGNI DI LEGGE E RELAZIONI - DOCUMENTI

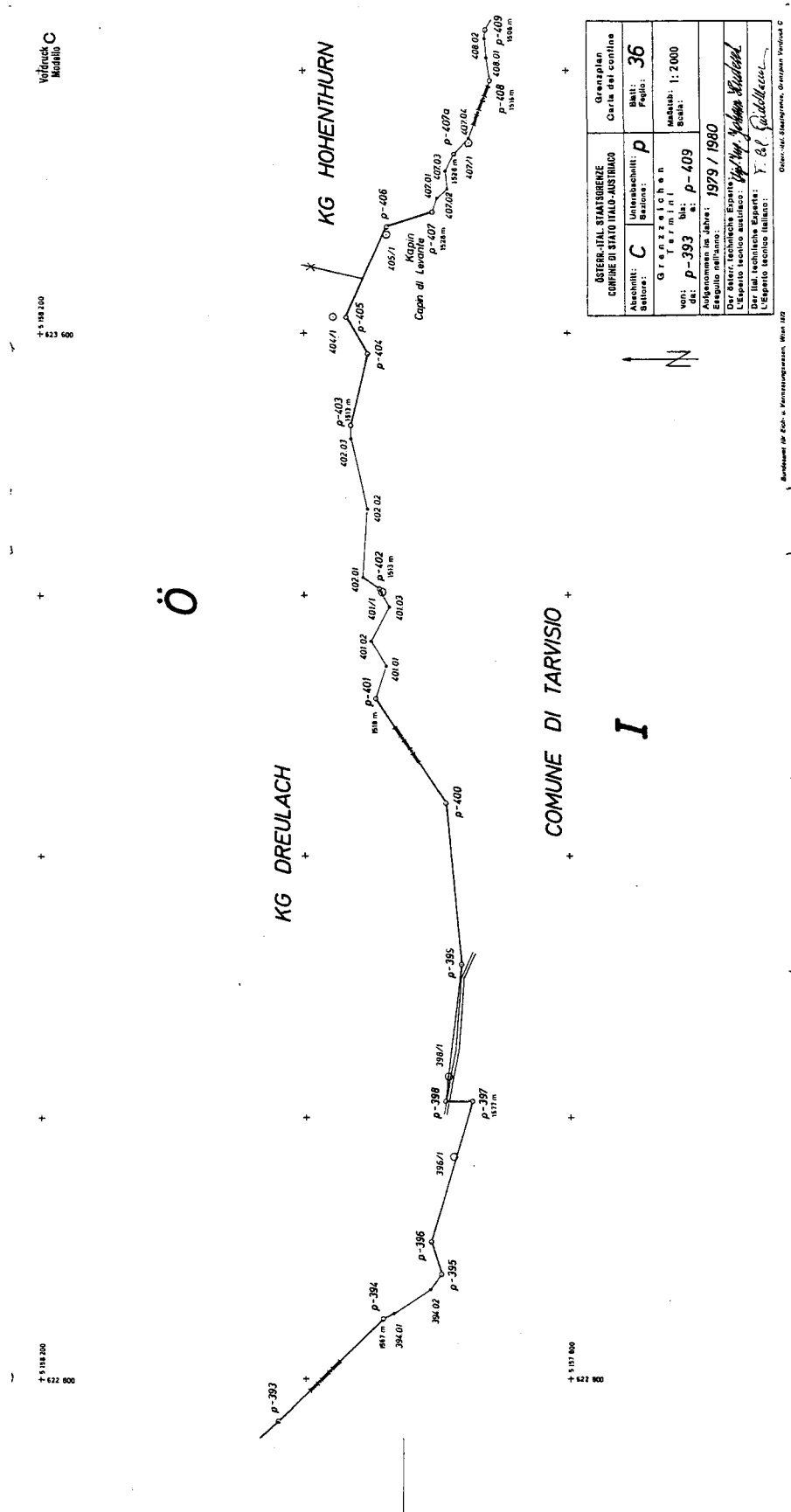


Stato: Italia, Provincia: Udine, Comune: Tarvisio, Foglio: 35

Der Autor: Technische Experten, L. Esperto tecnico austriaco: Prof. Ing. Johann Schallwald, L. Esperto tecnico italiano: F. B. G. G. G.

Stato: Italia, Provincia: Udine, Comune: Tarvisio, Foglio: 35

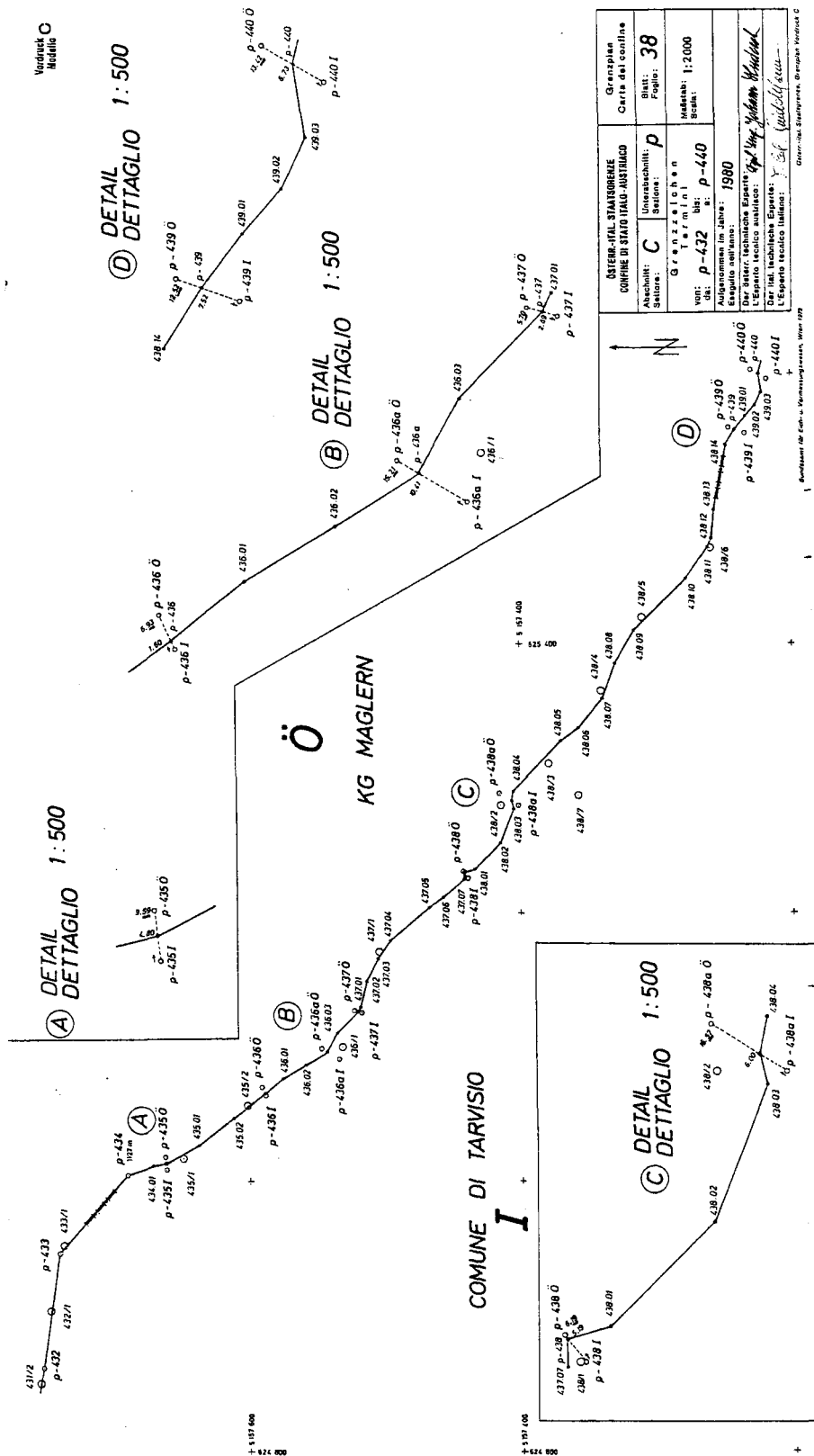
XIV LEGISLATURA - DISEGNI DI LEGGE E RELAZIONI - DOCUMENTI



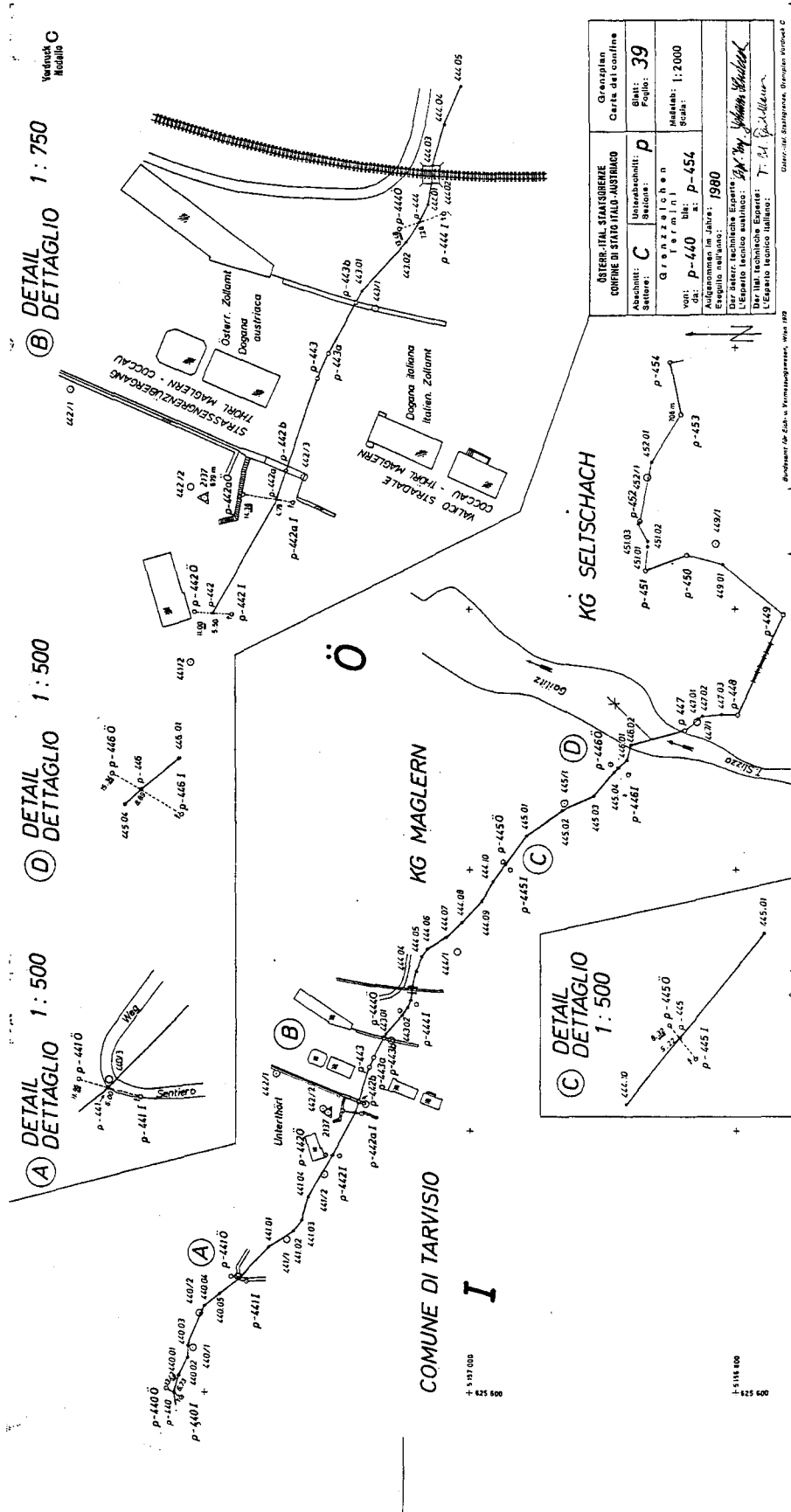
OSTER-ITAL STÄTSGRENZE CORRIF. DI STATO ITALO-AUSTRIACO	Grenzplan Carta del confine
Abchnitt: C	Blatt: 36
Bestand: P	Paß: P-409
GRAZSCHICHERN	
Von: T. 393	Maßstab: 1:2000
Bis: P-409	Stichtag:
Aufgenommen im Jahre: 1979 / 1980	
Ersagulo nell'anno:	
L'Esperto tecnico austriaco: <i>Y. B. Pichler</i>	
Der Ital. technische Experte: <i>Y. B. Pichler</i>	
L'Esperto tecnico italiano:	

Vermaßstab 1:50000, Blatt 118/200, 118/200

XIV LEGISLATURA - DISEGNI DI LEGGE E RELAZIONI - DOCUMENTI



XIV LEGISLATURA - DISEGNI DI LEGGE E RELAZIONI - DOCUMENTI



ÖSTER-ITAL STÄATSGRENZE CONFINE DI STATO ITALO-AUSTRIACO		Grenzplan Carta del confine
Abschnitt: C Unterabschnitt: P	Blatt: 39 Folio:	Maßstab: 1:2000 Scale:
Österreichische Vermessungsanstalt Wien	Blatt: P-440 Folio: P-454	
Der Autor, technische Experte: L'Esperto tecnico austriaco: <i>Prof. Dr. Johann Stalder</i> Der Ital. technische Experte: <i>F. S. P. ...</i> L'Esperto tecnico italiano:		

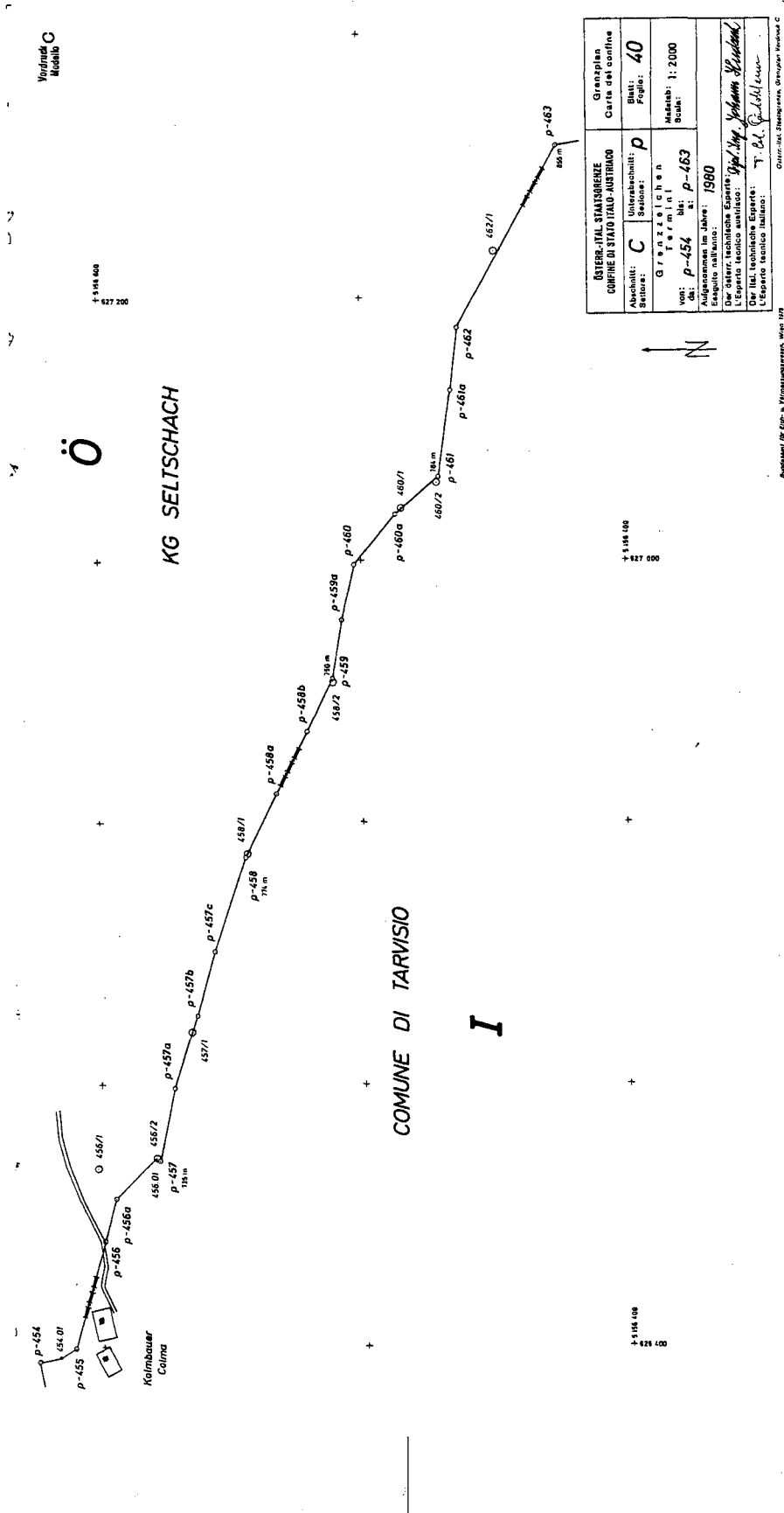
Verdunstung
Rosaio

Abmessung der Zeich. u. Vermessungsskizzen, Wien 1979

1:500 000
1:250 000

1:500 000
1:250 000

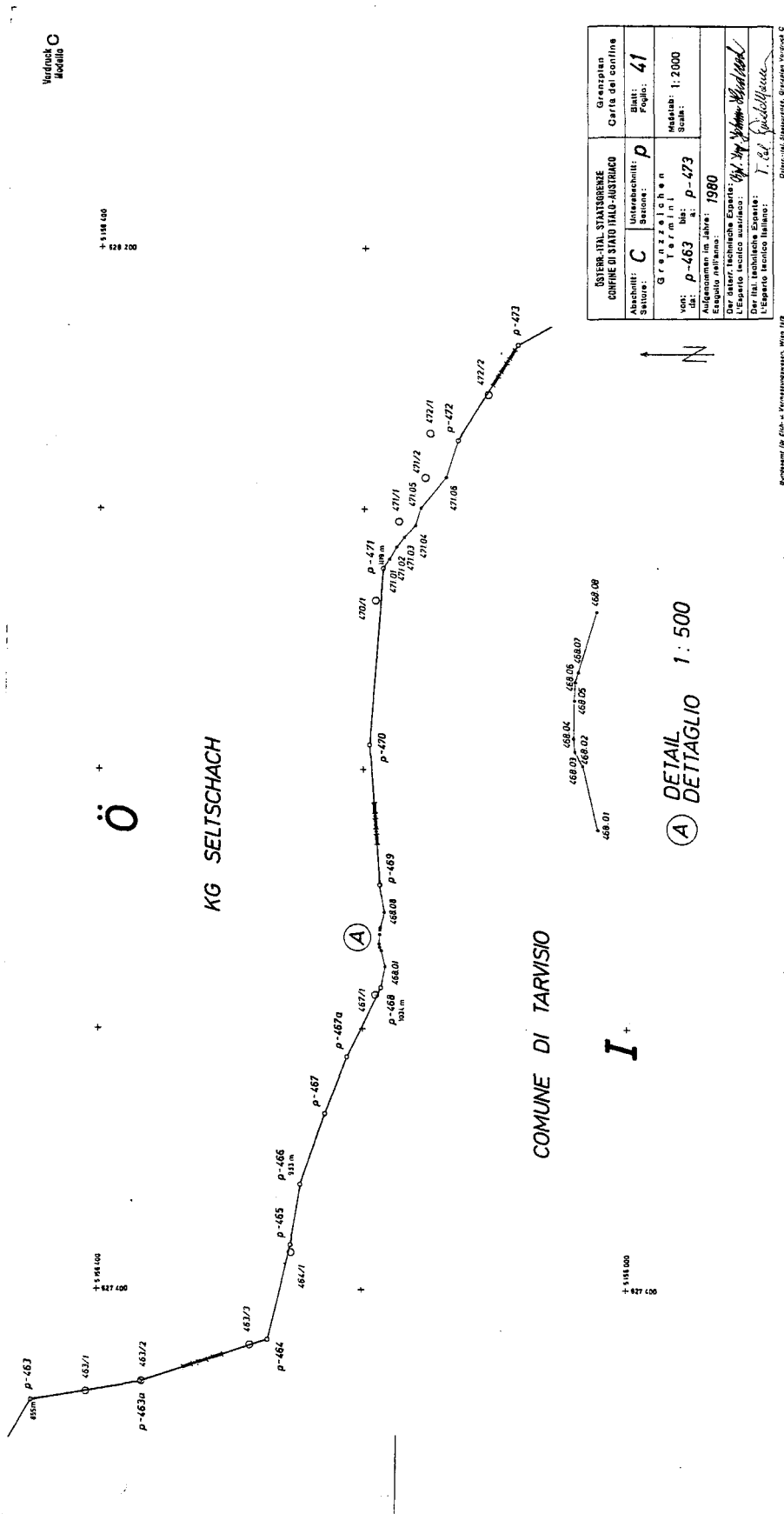
XIV LEGISLATURA - DISEGNI DI LEGGE E RELAZIONI - DOCUMENTI



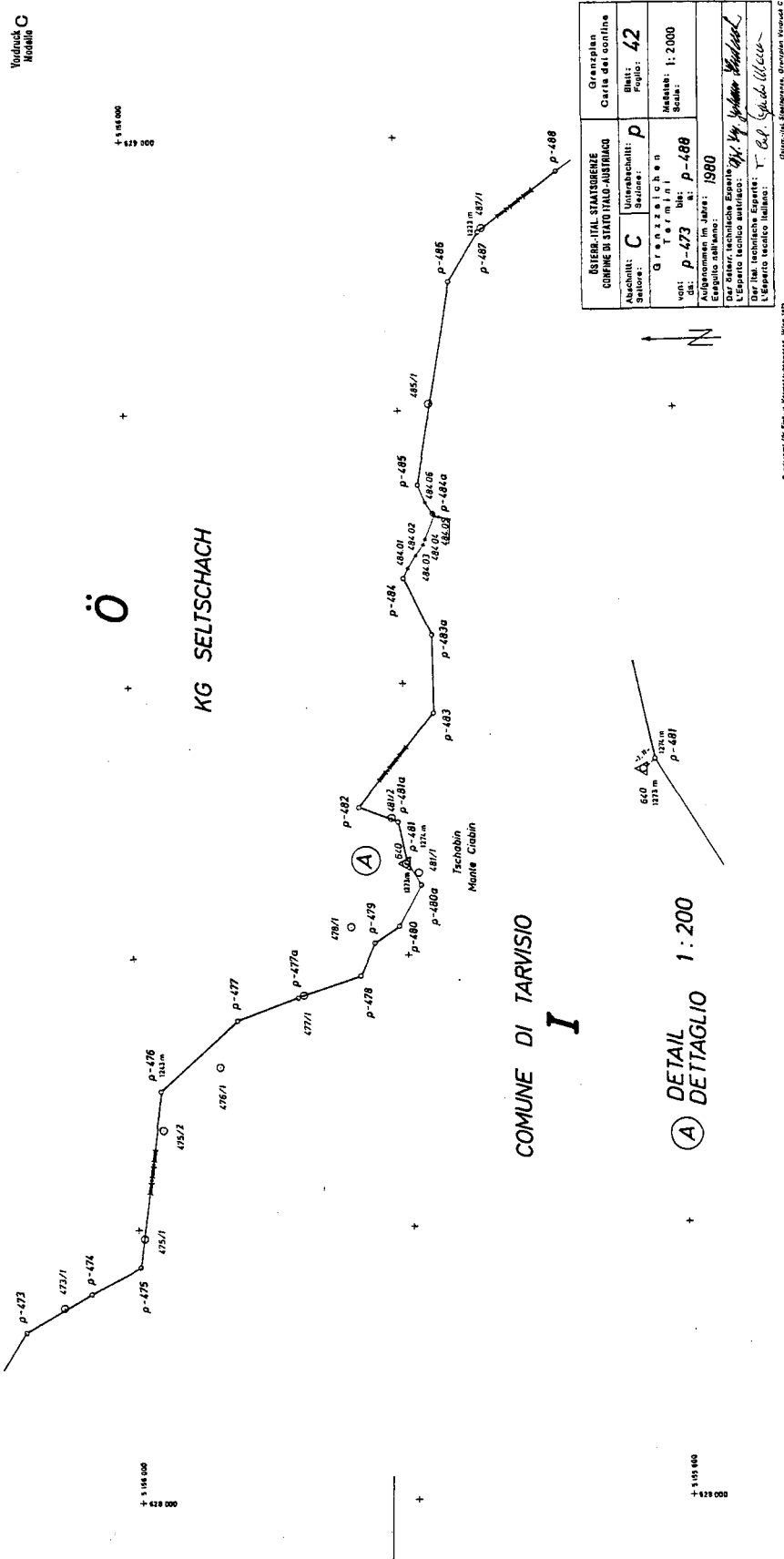
OSTERR.-ITAL. STAATSBEREICHE		Granzplan	
CONFINE DI STATO ITALO-AUSTRIACO		Carte del confine	
Abchnitt:	C	Blatt:	40
Station:	Intersektion	Formatio:	40
G r a n z l i n i e n		Mastab: 1:2000	
von:	p-454	bis:	p-463
dat.:	1960	Scale:	
Aufgenommen im Jahre: 1960			
Der Leiter technischer Arbeiten: <i>Ugo Vignoli, Vittorio Sestini</i>			
L'Esperto tecnico austriaco: <i>Ugo Vignoli, Vittorio Sestini</i>			
L'Esperto tecnico italiano: <i>T. C. P. Sestini</i>			

Verdandl Buechle, Wien 1972

XIV LEGISLATURA - DISEGNI DI LEGGE E RELAZIONI - DOCUMENTI



OSIERR.-ITAL. STATSBRENO CONFINE DI STATO ITALO-AUSTRIACO	Gransplan Carta del confine
Autocollanti: Statore: C	Blatt: Foglio: 41
Gransplan: Folien: Ver: p-463 bis: p-473	Maßstab: 1:2000 Skala:
Aufgenommen im Jahre: 1980	
Erarbeitet von: L'Esperto tecnico austriaco: L'Esperto tecnico italiano:	



Aschnitt: C	Unterzeichnet: P	Granzplan
Verzeichnis: P	Maßstab: 1:2000	Carte del confine
dat: p-473	bl: p-488	
ausg: p-473	bl: p-488	
Aufgenommen im Jahre: 1960		
Erschienen im Jahre: 1960		
Verarbeitet von: Geodätische Anstalt Wien		
L'Espresso tecnico Italiano: T. Col. Eggenberger		

Bundeskarte für Eisen- u. Fernstraßenprojekte, Wien 1972

XIV LEGISLATURA - DISEGNI DI LEGGE E RELAZIONI - DOCUMENTI

Verdruck
Modelle C

+ 115 800
+ 630 000

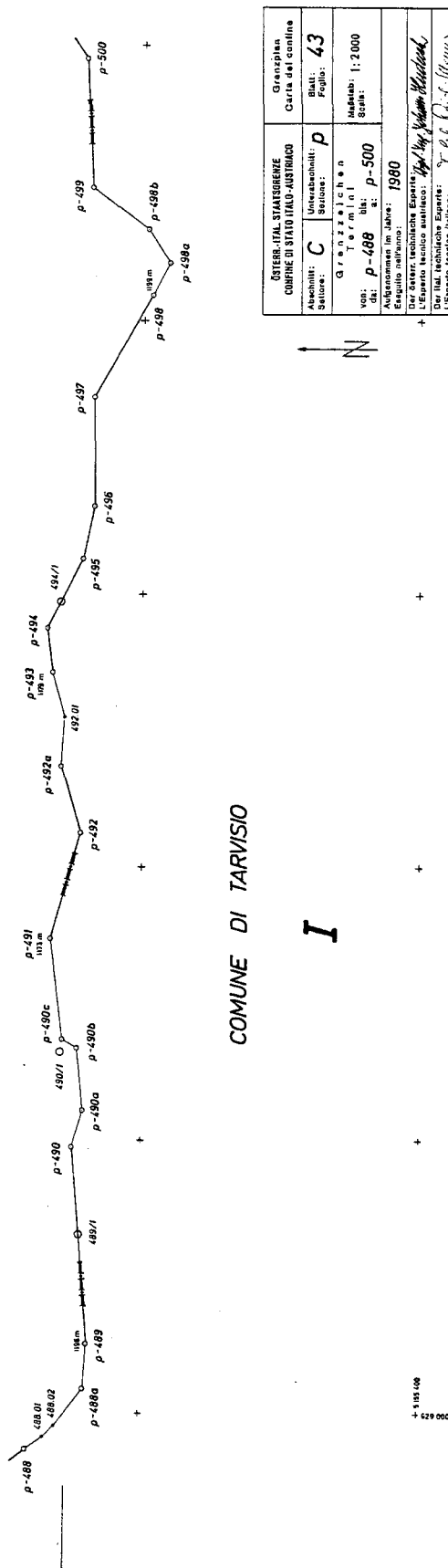
Ö

KG SELTSCHACH

COMUNE DI TARVISIO

I

+ 115 800
+ 629 000



ÖSTERREICH-ITALIEN GRENZE CONFINE DI STATO ITALO-AUSTRIACO		Granziosa Carta del confine	
Modell: Stapel:	C	Blatt: Folio:	43
Vertrag: Datum:		Vertrag: Datum:	
Aufgenommen im Jahre: 1980		Maßstab: 1:2000	
Entwurf: <i>[Signature]</i>		Zeichner: <i>[Signature]</i>	
Übertragener: <i>[Signature]</i>		Korrigent: <i>[Signature]</i>	
L'Esperto Tecnico Italiano: <i>[Signature]</i>		L'Esperto Tecnico Austriaco: <i>[Signature]</i>	

Druckerei der Österreichischen Vermessungsanstalt, Wien 1180

XIV LEGISLATURA - DISEGNI DI LEGGE E RELAZIONI - DOCUMENTI

Vanduck
Modulo C

Dreitdöcker (Ofen)
Termine triconfinale (Monte Forno)

Ö

KG SELTSCHACH

SFRJ

COMUNE DI TARVISIO

I

DETAIL 1:1 000

+ 1 154 800
+ 630 800

+ 1 154 000
+ 630 800

Abschnitt: Sektion:		Überschnitt: Sezione:		Grenzplan Carta del confine	
C		P		Blatt: Foglio: 45	
Grenzzeichen Confine		von: da: p-509d		Maßstab: Scala: 1:2000	
Aufgenommen im Jahre: Esquisse nell'anno:		ab: a: p-519		1980	
Der Autor: technische Dienste L'Autore: servizi tecnici L'Esperto tecnico italiano: <i>Ed. Spallicci</i>					

Entwurf: Baumgarten, Grafisch, Frankfurt

Settore:
Abschnitt: C

Sezione:
Unterabschnitt: P


Carta del confine
Grenzplan

Il presente documento di confine consta di 45 fogli.
È stato approvato dalla Commissione italo-austriaca per la misurazione e
demarcazione del confine di Stato il 27. Marzo 1984
a Verona.....

Das vorliegende Grenzdokument besteht aus 45 Blättern;
es wurde von der österreichisch-italienischen Kommission für die Vermes-
sung und Vermarkung der Staatsgrenze am 27. März 1984
in Verona..... genehmigt.

Il Capo della
Delegazione italiana

Der Leiter der
italienischen Delegation



Il Capo della
Delegazione austriaca

Der Leiter der
österreichischen Delegation

